

# ПРОЕКТНО-ИЗЫСКАТЕЛЬСКИЕ РЕШЕНИЯ В СТРОИТЕЛЬСТВЕ

197082, РОССИЯ, г. САНКТ-ПЕТЕРБУРГ, БОГАТЫРСКИЙ ПР., д.49, к.2, пом.318

ОГРН 1177847165198, ИНН 7814690758, КПП 781401001

р/с 40702810210000127151 в АО "ТИНЬКОФФ БАНК", БИК 044525974, 30101810145250000974



Утверждаю:

Генеральный директор

ООО «ПИРС»

Носова Т.В.



## АКТ

по результатам государственной историко-культурной экспертизы земельного участка, предназначенного для проектирования и строительства объекта: «Межпоселковый газопровод до д. Глухово, д. Витино с отводом на д. Трудовик Ломоносовского района Ленинградской области», подлежащего воздействию земляных, строительных, мелиоративных, хозяйственных и (или) иных работ, предусмотренных статьей 25 Лесного кодекса РФ работ по использованию лесов (за исключением работ, указанных в пунктах 3, 4 и 7 части 1 статьи 25 Лесного кодекса РФ) и иных работ, в случае если федеральный орган охраны объектов культурного наследия и орган охраны объектов культурного наследия субъекта РФ не имеет данных об отсутствии на указанном земельном участке объектов археологического наследия, включенных в реестр, и выявленных объектов археологического наследия (пп. «д» п. 11 (1) Положения о Государственной историко-культурной экспертизе, утвержденного Постановлением Правительства РФ от 15 июля 2009 года № 569)

Заказчик: ООО «ПКЦ»

Основание: Договор №22-10/17-4 от 17.10.2022 г.

Объекты: Земельный участок, предназначенный для проектирования и строительства объекта: «Межпоселковый газопровод до д. Глухово, д. Витино с отводом на д. Трудовик Ломоносовского района Ленинградской области»

г. Санкт-Петербург  
2023 г.

Настоящий Акт по результатам государственной историко-культурной экспертизы составлен в соответствии с Положением о государственной историко-культурной экспертизе, утвержденном постановлением Правительства Российской Федерации от 15 июля 2009 г. № 569. Государственная историко-культурная экспертиза проведена Государственной историко-культурная экспертиза проведена **Обществом с ограниченной ответственностью «Проектно-изыскательские решения в строительстве» (ООО «ПИРС»)**

<b>Дата начала проведения экспертизы:</b>	23.11.2022 г.
<b>Дата окончания экспертизы:</b>	11.07.2023 г.
<b>Место проведения экспертизы:</b>	Ленинградская область, Ломоносовский район; г. Санкт-Петербург
<b>Заказчик экспертизы:</b>	ООО «ПКЦ» ИНН 7839128597, КПП 044525411, ОГРН 1207800077352 190121, Санкт-Петербург, ул. Садовая, д. 88, литер А, пом 1-Н, офис 5

#### Сведения об экспертной организации

<b>Полное наименование</b>	Общество с ограниченной ответственностью «Проектно-изыскательские решения в строительстве»
<b>Краткое наименование</b>	ООО «ПИРС»
<b>Организационно-правовая форма</b>	Общество с ограниченной ответственностью
<b>Адрес юридический</b>	197082, г. Санкт-Петербург, ул. Оптиков, д.45, к.1, лит.А, пом.69-Н
<b>Адрес фактический</b>	197082, г.Санкт-Петербург, Богатырский пр., д. 49, к. 2, пом. 318
<b>Реквизиты</b>	ИНН 7814690758 КПП 781401001 ОГРН 1177847165198
<b>Генеральный директор</b>	Татьяна Валерьевна Носова

В соответствии с подпунктом «б» пункта «7» Положения о государственной историко-культурной экспертизе, с организацией состоят в трудовых отношениях нижепоименованные физические лица, обладающие научными и практическими знаниями, необходимыми для проведения экспертизы и удовлетворяющие требованиям подпункта «а» пункта «7» Положения:

- Соболев Владислав Юрьевич (**исполнитель настоящего акта**);
- Михайлова Елена Робертовна;
- Хвоцинская Наталия Вадимовна

Сведения об экспертах:

<b>Фамилия, имя, отчество</b>	Михайлова Елена Робертовна
<b>Образование Специальность</b>	высшее историк, археолог
<b>Стаж работы</b>	26 лет
<b>Место обучения</b>	Санкт-Петербургский Государственный университет, Исторический факультет, кафедра археологии
<b>Место работы и должность</b>	Об-во с ограниченной ответственностью "Проектно-изыскательские решения в строительстве", научный сотрудник;  Санкт-Петербургский Государственный университет, Лаборатория археологии, исторической социологии и культурного наследия им. Г.С. Лебедева; заведующая Лабораторией
<b>Реквизиты аттестации</b>	Государственный эксперт по проведению историко-культурной экспертизы Приказ МК РФ № 1809 от 09.11.2021 "Об аттестации эксперта по проведению государственной историко-культурной экспертизы"; Приложение к приказу МКРФ № 1809, п. 28.
<b>Объекты экспертизы:</b>	<ul style="list-style-type: none"> <li>- выявленные объекты культурного наследия в целях обоснования целесообразности включения данных объектов в реестр;</li> <li>- земли, подлежащие воздействию земляных, строительных, мелиоративных, хозяйственных работ, предусмотренных статьей 25 Лесного кодекса Российской Федерации работ по использованию лесов (за исключением работ, указанных в пунктах 3, 4 и 7 части 1 статьи 25 Лесного кодекса Российской Федерации) и иных работ, в случае, если указанные земли расположены в границах территорий, утвержденных в соответствии с пунктом 34.2 пункта 1 статьи 9 Федерального закона;</li> <li>- документация или разделы документации, обосновывающие меры по обеспечению сохранности объекта культурного наследия, включенного в реестр, выявленного объекта культурного наследия либо объекта, обладающего признаками объекта культурного наследия, при проведении земляных, мелиоративных, хозяйственных работ, указанных в статье 30 Федерального закона работ по использованию лесов и иных работ в границах территории объекта культурного наследия либо на земельном участке, непосредственно связанном с земельным участком в границах территории объекта культурного наследия;</li> </ul>

	<p>- документация, за исключением научных отчетов о выполненных археологических полевых работах, содержащая результаты исследований, в соответствии с которыми определяется наличие или отсутствие объектов, обладающих признаками объекта культурного наследия, на земельных участках, подлежащих воздействию земляных, строительных, мелиоративных, хозяйственных работ, указанных в статье 30 Федерального закона работ по использованию лесов и иных работ.</p>
<b>Фамилия, имя, отчество</b>	Соболев Владислав Юрьевич
<b>Образование</b>	высшее
<b>Специальность</b>	историк, археолог
<b>Стаж работы</b>	26 лет
<b>Место обучения</b>	Санкт-Петербургский Государственный университет, Исторический факультет, кафедра археологии
<b>Место работы и должность</b>	<p>Об-во с ограниченной ответственностью "Проектно-изыскательские решения в строительстве", научный сотрудник;</p> <p>Санкт-Петербургский Государственный университет, Лаборатория археологии, исторической социологии и культурного наследия им. Г.С. Лебедева; старший научный сотрудник</p>
<b>Реквизиты аттестации</b>	<p>Государственный эксперт по проведению историко-культурной экспертизы Приказ МК РФ № 1809 от 09.11.2021 "Об аттестации эксперта по проведению государственной историко-культурной экспертизы"; Приложение к приказу МКРФ № 1809, п. 28.</p>
<b>Объекты экспертизы:</b>	<p>- выявленные объекты культурного наследия в целях обоснования целесообразности включения данных объектов в реестр;</p> <p>- земли, подлежащие воздействию земляных, строительных, мелиоративных, хозяйственных работ, предусмотренных статьей 25 Лесного кодекса Российской Федерации работ по использованию лесов (за исключением работ, указанных в пунктах 3, 4 и 7 части 1 статьи 25 Лесного кодекса Российской Федерации) и иных работ, в случае, если указанные земли расположены в границах территорий, утвержденных в соответствии с п. 34.2 пункта 1 ст. 9 настоящего Федерального закона;</p> <p>- документы, обосновывающие включение объектов культурного наследия в реестр;</p> <p>- документы, обосновывающие исключение объектов культурного наследия из реестра;</p> <p>- документация, за исключением научных отчетов о выполненных археологических полевых работах,</p>

	<p>содержащая результаты исследований, в соответствии с которыми определяется наличие или отсутствие объектов, обладающих признаками объекта культурного наследия, на земельных участках, подлежащих воздействию земляных, строительных, мелиоративных, хозяйственных работ, работ по использованию лесов и иных работ</p> <p>- документация или разделы документации, обосновывающие меры по обеспечению сохранности объекта культурного наследия, включенного в реестр, выявленного объекта культурного наследия либо объекта, обладающего признаками объекта культурного наследия, при проведении земляных, мелиоративных, хозяйственных работ, указанных в статье 30 Федерального закона работ по использованию лесов и иных работ в границах территории объекта культурного наследия либо на земельном участке, непосредственно связанном с земельным участком в границах территории объекта культурного наследия.</p>
--	---

<b>Фамилия, имя, отчество</b>	Хвощинская Наталия Вадимовна
<b>Образование Специальность</b>	высшее историк, археолог
<b>Стаж работы</b>	51 год
<b>Место обучения</b>	Санкт-Петербургский Государственный университет, Исторический факультет, кафедра археологии
<b>Место работы и должность</b>	Общество с ограниченной ответственностью «Проектно-изыскательские решения в строительстве»; Научный сотрудник Институт истории материальной культуры РАН; Ведущий научный сотрудник
<b>Реквизиты аттестации</b>	Государственный эксперт по проведению историко-культурной экспертизы Приказ Министерства культуры Российской Федерации № 1809 от 09.11.2021 г. «Об утверждении статуса аттестованного эксперта по проведению государственной историко-культурной экспертизы»; Приложение к приказу МК РФ № 1809, п. 31
<b>Объекты экспертизы:</b>	<ul style="list-style-type: none"> <li>- выявленные объекты культурного наследия в целях обоснования целесообразности включения данных объектов в реестр;</li> <li>- документы, обосновывающие включение объектов культурного наследия в реестр;</li> <li>- земли, подлежащие воздействию земляных, строительных, мелиоративных, хозяйственных работ, предусмотренных статьей 25 Лесного кодекса Российской Федерации работ по использованию лесов (за исключением работ, указанных в пунктах 3, 4 и 7 части 1 статьи 25 Лесного кодекса Российской Федерации)</li> </ul>

	<p>Федерации) и иных работ, в случае, если указанные земли расположены в границах территорий, утвержденных в соответствии с пунктом 34.2 пункта 1 статьи 9 Федерального закона;</p> <ul style="list-style-type: none"> <li>- документация или разделы документации, обосновывающие меры по обеспечению сохранности объекта культурного наследия, включенного в реестр, выявленного объекта культурного наследия либо объекта, обладающего признаками объекта культурного наследия, при проведении земляных, мелиоративных, хозяйственных работ, указанных в статье 30 Федерального закона работ по использованию лесов и иных работ в границах территории объекта культурного наследия либо на земельном участке, непосредственно связанном с земельным участком в границах территории объекта культурного наследия;</li> <li>- документация, за исключением научных отчетов о выполненных археологических полевых работах, содержащая результаты исследований, в соответствии с которыми определяется наличие или отсутствие объектов, обладающих признаками объекта культурного наследия, на земельных участках, подлежащих воздействию земляных, строительных, мелиоративных, хозяйственных работ, указанных в статье 30 Федерального закона работ по использованию лесов и иных работ.</li> </ul>
--	---

### Отношения к заказчику

#### Организация:

- не участвует в разработке проектной документации на строительство, расширение, реконструкцию, техническое перевооружение, консервацию и ликвидацию, и иное хозяйственное освоение объекта или объектов, в отношении которых проводится экспертиза, или подобной проектной документации;

- не участвует в проектировании или конструировании, изготовлении, поставке, монтаже, ремонте, покупке, владении, эксплуатации или обслуживании технических устройств, применяемых на объекте или других объектах, в отношении которых проводится экспертиза, или подобных конкурентных технических устройств;

- не участвует в проектировании или конструировании, строительстве, ремонте, покупке, владении, эксплуатации или обслуживании зданий и сооружений на объекте или других объектах, в отношении которых проводится экспертиза, или подобных конкурентных зданий и сооружений;

- не имеет с заказчиком отношений общего владения;

- не подлежит непосредственной отчетности тому же вышестоящему управляющему орган, что и заказчик экспертизы;

- не выполняет функции официального представителя заказчика.

**Эксперт:**

- не имеет родственных связей с заказчиком (его должностными лицами, работниками);
- не состоит в трудовых отношениях с заказчиком;
- не имеет долговых или иных имущественных обязательств перед заказчиком;
- не владеет ценными бумагами, акциями (долями участия, паями в уставных капиталах) заказчика;
- не заинтересован в результатах исследований и решений, вытекающих из настоящего экспертного заключения, с целью получения выгоды в виде денег, ценностей, иного имущества, услуг имущественного характера или имущественных прав для себя или третьих лиц.

В соответствии с законодательством Российской Федерации эксперт несет ответственность за соблюдение принципов проведения историко-культурной экспертизы и достоверность сведений, изложенных в заключении экспертизы.



Эксперт В.Ю. Соболев

**Основания проведения государственной историко-культурной экспертизы:**

Федеральный закон № 73-ФЗ «Об объектах культурного наследия (памятниках истории и культуры) народов Российской Федерации» от 25.06.2002 г. (в действующей редакции);

Положение о Государственной историко-культурной экспертизе (утв. Постановлением Правительства РФ от 15 июля 2009 г. № 569) (в действующей редакции);

Договор №22-10/17-4 от 17.10.2022 г. между ООО «ПИРС» и ООО «ПКЦ».

**Цель экспертизы:**

Определения наличия или отсутствия объектов культурного наследия, включенных в реестр, выявленных объектов культурного наследия либо объектов, обладающих признаками объекта культурного наследия на земельных участках, землях лесного фонда либо в границах водных объектов или их частей, подлежащих воздействию земляных, строительных, мелиоративных, хозяйственных работ, указанных в статье 30 Федерального закона №73-ФЗ работ по использованию лесов и иных работ в случае, если орган охраны объектов культурного наследия не имеет данных об отсутствии на указанных земельных участках, землях лесного фонда либо водных объектах или их частях объектов культурного наследия либо объектов, обладающих признаками объекта культурного наследия в соответствии со статьей 3 Федерального закона №73-ФЗ в границах земельного участка проектирования и строительства объекта «Межпоселковый газопровод до д. Глухово, д. Витино с отводом на д. Трудовик Ломоносовского района Ленинградской области».

**Объект государственной историко-культурной экспертизы:**

Земельный участок, предназначенный для проектирования и строительства объекта: «Межпоселковый газопровод до д. Глухово, д. Витино с отводом на д. Трудовик Ломоносовского района Ленинградской области», подлежащий воздействию земляных, строительных, мелиоративных, хозяйственных работ, предусмотренных статьей 25 Лесного кодекса Российской Федерации работ по использованию лесов (за исключением работ, указанных в пунктах 3, 4 и 7 части 1 статьи 25 Лесного кодекса Российской Федерации) и иных работ, в случае если орган охраны объектов культурного наследия не имеет данных об отсутствии на указанном земельном участке объектов культурного наследия, включенных в реестр, выявленных объектов культурного наследия либо объектов, обладающих признаками объектов культурного наследия.

**Сведения об обстоятельствах, повлиявших на процесс проведения и результаты экспертизы:**

Обстоятельства, повлиявшие на процесс проведения и результаты экспертизы, отсутствуют.

**Перечень документов, представленных Заказчиком**

Копия письма Комитета по сохранению культурного наследия Ленинградской области № 01-09-1356/2023-0-1 от 16.03.2023 г.;

Письмо ООО «Газпром газификация» о рассмотрении материалов схемы проектируемой трассы газопровода 47/1741-1 от 30.11.2022 г. №03-02/20408;

Документация по планировке территории. Проект планировки и проект межевания территории для размещения линейного объекта «Межпоселковый газопровод до д. Глухово, д. Витино с отводом на д. Трудовик Ломоносовского района Ленинградской области». Основная часть проекта планировки территории. Проект планировки территории. Графическая часть. Том 1. (Шифр 3844.001.П.0/0.1294-ППТ.ОЧП). Разработчик: ООО «Лендпроект». 2023 г.;

Документация по планировке территории. Проект планировки и проект межевания территории для размещения линейного объекта «Межпоселковый газопровод до д. Глухово, д. Витино с отводом на д. Трудовик Ломоносовского района Ленинградской области». Основная часть проекта планировки территории. Проект планировки территории. Текстовая часть. Том 2. (Шифр 3844.001.П.0/0.1294-ППТ.ОЧП). Разработчик: ООО «Лендпроект». 2023 г.;

Письмо об отсутствии ГПЗУ от 07.06.2023 г. №412/2023;

Схема расположения объекта на кадастровой карте;

Выписки из Единого государственного реестра недвижимости об объекте недвижимости;



**Перечень документов и материалов, предоставленных эксперту и привлекаемых при проведении экспертизы, а также использованной для нее специальной, технической и справочной литературы**

**Законодательная база**

- Федеральный закон от 25 июня 2002 г. № 73-ФЗ «Об объектах культурного наследия (памятниках истории и культуры) народов Российской Федерации».
- Федеральный закон от 22 октября 2014 г. № 315-ФЗ «О внесении изменений в Федеральный закон «Об объектах культурного наследия (памятниках истории и культуры) народов Российской Федерации» и отдельные законодательные акты Российской Федерации».
- Положение о государственной историко-культурной экспертизе, утвержденное постановлением Правительства РФ от 15.07.2009 № 569;
- Положение о порядке проведения археологических полевых работ (археологических раскопок и разведок) и составления научной отчетной документации, утвержденное Бюро отделения историко-филологических наук Института археологии Российской академии наук № 15 от 12 апреля 2023 года;
- Открытый лист № 3149-2022 от 14 ноября 2022 г., выданный на имя В.Ю. Соболева;
- План-схема расположения земельных участков на публичной карте Росреестра, <http://roscadastr.com/map>;
- Приказ Министерства культуры Российской Федерации от 1 сентября 2015 г. № 2328 "Об утверждении перечня отдельных сведений об объектах археологического наследия, которые не подлежат опубликованию".
- Положение о едином государственном реестре объектов культурного наследия (памятников истории и культуры) народов Российской Федерации, утвержденное приказом Министерства культуры Российской Федерации от 30.10.2011 № 954.

## ЛИТЕРАТУРА И АРХИВНЫЕ ИСТОЧНИКИ

- Bagrow L., Köhlin H. Maps of the Neva river and adjacent areas in Swedish archives. Malmö, 1953.
- Jordeböcker öfver Ingermanland: Писцовые книги Ижорской земли. Том I: годы 1618–1623. СПб., 1859. С. IV–VI.
- Tallgren A.M. The Prehistory of Ingria // ESA. 1938. XII;
- Белогубцева Н.И., Килуновская М.Е., Семенов Вл.А. Могила Георгия Георгиевича Мекленбург-Стрелицкого в Ораниенбауме // Древние культуры Центральной Азии и Санкт-Петербург. Мат-лы Всеросс. науч. конф., посвященной 70-летию со дня рождения А.Д. Грача. Дек. 1998. СПб.: Культ-информ-пресс, 1998;
- Гадзяцкий С.С. Вотская и Ижорская земли Новгородского государства // Исторические записки. 1940. Т. 6;
- Генрих Латвийский. Хроника Ливонии. М.-Л., 1938;
- Герасимов Д.В., Крийска А., Холкина М.А. Археологические исследования 2012 г. на Кудрукюльской палеокосе в Нарвско-Лужском междуречье // Радловский сборник. Научные исследования и музейные проекты МАЭ РАН в 2012 г. СПб., 2013;
- Гневушев А. М. Отрывок из писцовой книги Вотской пятины, второй половины 1504–1505 гг., содержащий в себе опись дворцовых земель этой пятины. Киев, 1908;
- Добровольский И.Г., Дубов И.В., Кузьменко Ю.К. Граффити на восточных монетах: Древняя Русь и сопредельные страны. Л.: Изд-во ЛГУ, 1991;
- Долуханов П.М. История Балтики. Л., 1969;
- Квасов Д.Д. Позднечетвертичная история крупных озер и внутренних морей Восточной Европы. Л., 1975;
- Кеппен П.И. Хронологический указатель для истории инородцев Европейской России. СПб., 1861;
- Кирпичников А.Н. Каменные крепости Новгородской земли. Л., 1984;
- Колчин Б.А. Обработка железа в Московском государстве в XVI в. // МИА № 12. М.-Л., 1949;
- Конькова О.И. Археологические находки на западе Ленинградской области и проблема происхождения ижоры // Археологическое наследие Санкт-Петербурга. Вып. 2: Древности Ижорской земли. СПб., 2008;
- Конькова О.И. Ижора. Очерки истории и культуры. СПб.: МАЭ РАН, 2009;
- Куза А.В. Новгородская земля // Древнерусские княжества X–XIII вв. М.: Наука, 1975;
- Лапшин В.А. Археологическая карта Ленинградской области. Часть 1: Западные районы. – Л.: ЛО ВООПИК, 1990;
- Лебедев Г.С. Эпоха викингов в Северной Европе и на Руси. СПб.: Евразия, 2005;
- Лесман Ю.М. Хронологическая периодизация курганов Ижорского плато // Северная Русь и ее соседи в эпоху раннего средневековья. Межвузовский сборник. Л., 1982. С. 65-74.
- Марков К.К. Поздне- и послеледниковая история окрестностей Ленинграда на фоне поздне- и послеледниковой истории Балтики // Труды Комиссии по изучению четвертичного периода. Т. 4. Вып. 1. М.-Л., 1934;
- Михайлова Е.Р. Древности второй половины I тыс. вокруг Финского залива: к предыстории Пути из Варяг в Греки // Новгородский исторический сборник. № 16 (26). Вел. Новгород, 2016;
- Михайлова Е.Р. Древности Западной Ингрии I тыс. н.э.: Новые материалы // Археологические вести. Вып. 21 / Гл. ред. Е.Н. Носов. СПб.: Дмитрий Буланин, 2015;
- Моора Х.А., Моора А.Х. Из этнической истории води и ижоры // Slaavi-läänemeresoome suhete ajaloost. Из истории славяно-прибалтийско-финских отношений. Тл.: Ээсти раамат, 1965;
- Насонов А.Н. «Русская земля» и образование территории Древнерусского государства. Историко-географическое исследование. М., 1951;

Неволин К.А. О пятинах и погостах новгородских в XVI веке. – СПб., 1853;  
Овсянников О.В. Копорье: Историко-архитектурный очерк. Л., 1976;

Очерки исторической географии. Северо-Запад России. Славяне и финны / Под ред. А.С. Герда и Г.С. Лебедева. СПб., 2001;

Писцовая книга Водской пятины 1540 г. / Под ред. А.М. Гневушева. Новгород, 1917;  
Плоткин К.М. Правовые основы охраны археологического наследия Санкт-Петербурга //

Бюллетень Института истории материальной культуры РАН. № 5: Охранная археология. СПб.: ООО «Невская Книжная типография», 2015;

Рябинин Е.А. Водская земля Великого Новгорода (результаты археологических исследований 1971–1991 гг.). СПб., 2001.

Рябинин Е.А. Финно-угорские племена в составе Древней Руси: к истории славяно-финских этнокультурных связей. (Историко-археологические очерки). СПб., 1997;

Спиридонов М.А., Рябчук Д.В., Орвику К.К., Сухачева Л.Л., Нестерова Е.Н., Жамойда В.А. Изменение береговой зоны восточной части Финского залива под воздействием природных и антропогенных факторов // Региональная геология и металлогения. 2010. № 41. С. 107-118.

Спицын А.А. Курганы Санкт-Петербургской губернии в раскопках Л.К. Ивановского (Материалы по археологии России. № 20). СПб., 1896;

Шаскольский И.П. Проблемы этногенеза прибалтийско-финских племен Юго-Восточной Прибалтики в свете данных современной науки // Финно-угры и славяне. Л., 1979.

*Интернет-ресурсы:*

<http://etomesto.ru>

<http://culture.lenobl.ru/departament>.

### **Сведения о проведенных исследованиях**

В рамках проведения данной государственной историко-культурной экспертизы, были выполнены следующие исследования:

ознакомление с представленной Заказчиком документацией;

анализ исходно-разрешительной документации;

изучение нормативно-правовой документации, необходимой для принятия экспертного решения, и научно-справочной литературы;

историко-библиографические исследования, анализ информации об основных этапах освоения территории, оценка вероятности местонахождения на обследуемом участке не выявленных ранее археологических памятников;

визуальное обследование участка и его фотофиксация;

полевые археологические исследования (разведка), закладка шурфов;

подготовка отчета о проведении полевых научно-исследовательских археологических работ;

проведение анализа полученных результатов, оформление настоящего Акта.

## Факты и сведения, установленные в результате проведенных исследований

### История археологического изучения региона

Данный историографический очерк включает общий обзор археологических исследований на юге Ломоносовского муниципального района Ленинградской области и в границах района г. Петергоф г. Санкт-Петербург. Территория округа изучаемого участка исследована археологами неравномерно, что определяется прежде всего его географией. Север Ижорского плато систематически изучался археологами с конца XIX столетия. В границах, собственно, Предглинтовой равнины археологические находки допетровского времени носят скорее случайный характер<sup>1</sup>. Началом охраны и изучения древностей России в целом, и региона западной Ингерманландии в частности принято считать указ Петра I от 13 февраля 1718 г.<sup>2</sup> требующий, помимо прочего «ежели кто найдет в земле, или в воде какия старыя вещи» приносить их губернаторам и комендантам. Закон регламентировал поощрительные премии и штрафы за утайку. Однако до учреждения в 1859 г. Императорской археологической комиссии, мероприятия по сохранению историко-культурного наследия не носили систематический характер.<sup>3</sup>

Во второй половине XIX в. начинается археологическое изучение Северо-Западного региона. Основу источниковедческой базы древнерусского периода в истории изучаемой округа составили масштабные раскопки курганов и грунтовых могильников Ижорского плато проведенные 1870-х гг. Л. К. Ивановским<sup>4</sup>. Практикующий врач и преподаватель, Лев Константинович был, несомненно, дилетантом в археологии. Он не имел специального исторического образования, раскопки совмещал с активной медицинской деятельностью. На северной окраине Ижорского плато исследователем были частично раскопаны курганные группы у деревень Малые горки, Глядино и Дятлицы. Систематизацию результатов этих исследований провел А. А. Спицын<sup>5</sup>. Изучение древностей эпохи камня в этот период сводится к сбору подъемного материала и составлению коллекций. В это же время выходит ряд обобщающих публикаций по курганным древностям территории.<sup>6</sup>

Следующий важный этап планомерного археологического обследования Ижорского плато и южного побережья Финского залива в границах современного ломоносовского района - 1920-1930 е гг. Декрет ВЦИК и СНК от 7 января 1924 г. «Об учете и охране памятников искусства, старины и природы»<sup>7</sup>, актуализировал составление каталога объектов

<sup>1</sup> Мельникова Е. А., Никитин А. Б., Фомин А.В. Граффити на куфических монетах Петергофского клада начала IX в. // Древнейшие государства на территории СССР, 1982 год. М., 1984; Мурашкин А. И. Отчет о работах Ленинградского областного отряда Санкт-Петербургского государственного университета в 2004 г. Архив ИА РАН. Ф. Р-1.

<sup>2</sup> Полное собрание законовъ Россійской империи. Собр. 1-е. Т. V. СПб., 1830. С. 541–542. № 3159

<sup>3</sup> Охрана памятников истории и культуры в России. XVIII — начало XX вв. Сборник документов. М., 1978. С.63-68.

<sup>4</sup> Ивановский Л. К. Курганы Водской пятины Новгородской земли // ИРАО.1877. Т, 8. С. 225—230; Ивановский Л, К. Курганы Водской пятины Новгородской земли // ИРАО.1880. Т. 9. С. 93—101.

<sup>5</sup> Спицын А. А. Курганы Петербургской губернии в раскопках Л. К. Ивановского // МАР. 1896. № 20.

<sup>6</sup> Савельев Л. И. О насыпях и кургане в С.-Петербургской губернии // ИРАО. 1877. Т. 8. С. 56-60; Сведения о городищах и курганах С.-Петербургской губернии // Памятная книжка С.-Петербургской губернии, СПб., 1874. С. 147—155

<sup>7</sup> Охрана памятников истории и культуры. Сборник документов. М., 1973. С.38-40, 42-53.

охраны, так и не созданных для изучаемой территории в предшествующий период. В 1926 г. в ГАИМК был сформирован на базе Северо-Западной экспедиции русско-финской секции института по изучению народов СССР академии наук Палеоэтнологический отряд под руководством профессора Петра Петровича Ефименко. Основной задачей отряда был учет, регистрация и первичное обследование археологических памятников Северо-Запада РСФСР.<sup>8</sup> В подавляющем большинстве выявленные отрядом памятники — это погребальные комплексы эпохи средневековья. Ближайшие к участку проведения курганные могильники у населенных пунктов Красное Село, Малые Горки, Глядино и Дятлицы были открыты и обследованы в полевой сезон 1927 года Г. Ф. Дебецем и Б.А. Коишевым разведками по маршруту Красное Село-Волосово-Копорье.<sup>9</sup> Материалы обследования хранятся в рукописном архиве ЛОИА АН СССР, впервые были опубликованы В. А. Лапшиным при составлении Археологической карты<sup>10</sup>. Работы Палеоэтнографического отряда были прекращены в 1931 г. Сопоставимых по масштабу и значению работ на юго-западе области в дальнейшем не велось почти 40 лет.

Исключением виз этой тенденции стал случайно найденный клад раннесредневековых монет, найденных в 1941 году в районе старо петергофских дач. Однако в фонды Государственного Исторического Музея находка была передана только в 1996 году.<sup>11</sup>

Следующий этап интенсивного изучения археологического наследия территории Ломоносовского района можно условно ограничить 1970- началом 1990 х гг. Новые законы 1976 г. СССР<sup>12</sup> и 1978 г. РСФСР<sup>13</sup> «Об охране и использовании памятников истории и культуры» вновь сделали насущной проблему каталогизации объектов историко-культурного наследия. Ведутся разведочные как работы, так и стационарные раскопки. В описываемый период интенсифицировался интерес к изучению древностей Новгородской земли. В Ломоносовском районе Ленинградской области масштабные полевые работы с 70-х годов осуществлял Ижорский отряд Северо-западной экспедиции (позднее Ижорская экспедиция ЛОИА АН СССР) под руководством Е. А. Рябина<sup>14</sup>. В 1978 году курганная группа у д. Дятлицы поставлена на государственную охрану как объект культурного

<sup>8</sup> Белова А. Н. Из работ ГАИМК по изучению археологических памятников Ленинградской области // Новое в археологии Северо-Запада СССР. Л., 1985. С. 138.

<sup>9</sup> Лебедев А. И. Жизненный путь Бориса Андреевича Коишевого (1902-1945). // Уфимский археологический вестник. Вып. 18. С. 120

<sup>10</sup> Лапшин В.А. Археологическая карта Ленинградской области. Ч. 1. Л. 1995. С.76-82.

<sup>11</sup> Мельникова Е. А., Никитин А. Б., Фомин А.В. Граффити на куфических монетах Петергофского клада начала IX в. // Древнейшие государства на территории СССР, 1982 год. М., 1984. С 26-47.

<sup>12</sup> Об охране и использовании памятников истории и культуры Закон СССР от 29.10.1976 (ред. от 21.09.1983) (в редакции Указа Президиума Верховного Совета СССР от 21.09.1983 N 1002) // Электронный фонд пра-вовой и нормативно технической документации [Электронный ресурс]. URL: <http://docs.cntd.ru/document/9011427> (дата обращения: 29.10.2021).

<sup>13</sup> Об охране и использовании памятников истории и культуры: Закон РСФСР от 15.12.1978 (ред. от 18.01.1985) // Левоневский Валерий Станиславович [Электронный ресурс]. URL: <http://pravo.levonevsky.org/baza/soviet/sss3922.htm> (дата обращения: 5.10.2021).

<sup>14</sup> Рябинин Е.А. Этнокультурная ситуация на северо-западе РСФСР в эпоху средневековья (проблема археологического изучения) // Балты, славяне, прибалтийские финны (этногенетические процессы) / под ред. Р.Я. Денисовой. Рига, 1990. С. 183-215; Рябинин Е.А., Хвоцинская Н.В. Культура прибалтийско-финского и русского населения северо-западных районов Новгородской земли на современном этапе её археологического изучения. // Финны в Европе, VI-XV века. Вцып. 2. М., 1990. С. С. 41-47. Рябинин Е.А. Водская земля Великого Новгорода (результаты археологических исследований 1971–1991 гг.). СПб., 2001 и мн. др.

наследия регионального значения.<sup>15</sup> С 1983 года работает Ленинградская областная экспедиция ЛОИА АН СССР, проводившая сплошное археологическое обследование ряда районов Ленинградской области. В полевые сезоны 1985 и 1986 гг. разведки этой экспедиции под руководством В.А. Лапшина констатировали полное уничтожение ближайших к Объекту исследований курганных могильников (За исключением второй курганной группы у д. Дятлицы).<sup>16</sup> В 1990 г. выходит, ставшая своеобразным итогом археологических работ XIX-XX вв. в том числе и по Ломоносовскому району, первая часть Археологической карты Ленинградской, составленная В. А. Лапшиным<sup>17</sup>.

Конец 1990-х – 2000-е гг. следует считать новым этапом в изучении историко-культурного наследия запада Ленинградской области. Вновь изменилась законодательная база. Федеральный закон от 25.06.2002 №73-ФЗ «Об объектах культурного наследия (памятниках истории и культуры) народов Российской Федерации» обязал проводить разведочные работы на всех землях, выделяемых для хозяйственного освоения, в случае если у органов охраны нет сведений об отсутствии на этих землях объектов историко-культурного наследия. Закон вменяет так же заказчику работ обязательные охранные раскопки в случае невозможности иных способов сохранения памятника археологии. Этим же законом регулируется создание государственного реестра объектов историко-культурного наследия. Положение о государственной историко-культурной экспертизе, утвержденное Постановлением Правительства РФ от 15.07.2009 №569 и последующие дополнения к нему призваны, вывести качество, как разведочных работ, так и государственного реестра на принципиально новый уровень. Интенсифицировались, в силу ряда причин строительные работы в регионе. Существенно возросли технические возможности исследователей. Возросло финансирование разведывательных работ и охранных раскопок. Перечисленные факторы привели к интенсификации охранных раскопок и значительному увеличению объёмов как охранных, так и научных работ. В округе проведения работ традиционно работает экспедиция ИИМК РАН, Санкт-Петербургская археологическая экспедиция АНО НИИ культурного и природного наследия, экспедиция СПбГУ и другие государственные и частные археологические организации. Результатом этих работ стали открытия нескольких новых памятников археологии в Предглинтовой низине. Так С. Н. Лисицыным и А.Н. Мурашкиным<sup>18</sup> были обследованы местонахождения мезолита и неолита на берегу финского залива. Результатом работы Санкт-Петербургской экспедиции под руководством П.Е. Сорокина стала фиксация и описание оборонительных сооружений периода шведского владычества в районе Красного села.<sup>19</sup>

Экспедиция ООО «НИЦ «Актуальная археология» под руководством Н.В.

<sup>15</sup> Решение Исполкома Ленинградского областного совета народных депутатов № 271 «Об утверждении списка военноисторических памятников и памятных мест, подлежащих охране в Ленинградской области» от 10.07.1978 // Министерство культуры Российской Федерации. Сайт. [Электронный ресурс]. URL: <https://okn-mk.mkrf.ru/maps/show/id/801258> (дата обращения: 29.10.2021).

<sup>16</sup> Лапшин. В. А. Разведка в западных районах Ленинградской обл. 1985 // Архив ИА РАН. Ф. Р-1. №№10770, 10770а; Лапшин. В. А. Разведка в Ленинградской обл. 1986 // Архив ИА РАН. Ф. Р-1. №№11535, 11535а.

<sup>17</sup> Лапшин В.А. Археологическая карта Ленинградской области. Ч. 1. Л. 1995. С.78-83.

<sup>18</sup> Мурашкин А. И. Отчет о работах Ленинградского областного отряда Санкт-Петербургского государственного университета в 2004 г. Архив ИА РАН. Ф. Р-1.

<sup>19</sup> Сорокин. П.Е. Археология юго-западных окрестностей Петербурга //Очерки истории Красного Села и Дудергофа. - СПб., 2007. С. 21.

Новоселова (Государственный Русский Музей) в 2015 году провела археологическое обследование земельного участка по адресу: г. Санкт-Петербург, пос. Стрельна, Санкт-Петербургское шоссе, к северо-востоку от пересечения с ул. Крылова. Результатом стало выявление культурных отложений и остатков исторических сооружений, которые можно соотнести с именем А.Д. Меншикова «Фаворит».<sup>20</sup>

## История заселения региона

Обследованный участок находится в границах Центральной части исторической территории, получившей в XVII в. название Ингерманландия. Западная Ингерманландия – это территория к югу и юго-западу от р. Нева, к западу от р. Тосна, включает побережье финского залива, правый берег р. Нарва, нижнее течение р. Плюсса, р. Луга ниже Большого Сабска и окрестности С.-Петербурга (Петродворцовый, Ломоносовский, Волосовский, Гатчинский, Пушкинский районы)<sup>21</sup>. Часть современных исследователей склонна выделять регион в особую Ингерманландскую историко-культурную зону.<sup>22</sup> По другой классификации район исследований находится в северной части Лужско-Чудского округа, Западной (Псковско-Прибалтийской) подобласти Северо-западной историко-географической области<sup>23</sup>.

Заселение берегов современного Балтийского моря началось на рубеже плейстоцена и голоцена в предбореальное время, когда на месте дриасовой тундры возникают леса. На месте Балтики в это время Иольдиевое море, соединенное с океаном проливами в средней Швеции<sup>24</sup>. Древнейшее население региона принадлежало к Кундской мезолитической культуре, датируемой VII-VI тыс. до н. э., развившейся на базе свидерской европеоидной культуры.<sup>25</sup> Начало неолита в западной Ингерманландии (VI-III тыс. до н. э.) совпало с Атлантическим периодом голоцена Северной Европы – самым теплым и влажным временем её истории. В растительности преобладают сосновые и березовые леса, с примесью широколиственных пород – дуба, вяза, липы. Средняя температура воздуха достигает высшей точки. Балтика окончательно соединяется с Атлантическим океаном. Во впадине будущего Балтийского моря в это время лежит слабосоленое Литориновое море<sup>26</sup>. Его берег в обследуемом регионе маркируется второй террасой Приморской (Предглинтовой) низины).

<sup>20</sup> Заключение о выполнении археологического обследования по адресу: Санкт-Петербург, пос. Стрельна, Санкт-Петербургское шоссе, к северо-востоку от пересечения с ул. Крылова.

<sup>21</sup> Герд А. С. К Истории Западной Ингерманландии // Псковский регионологический журнал. №9. Псков. 2010. С 121.

<sup>22</sup> Булкин В.А., Герд А.С., Лебедев Г.С., Седых В.Н. Основания регионалистики. СПб., 1999; Конькова О. И. Ингерманландская историко-культурная зона в свете данных гуманитарных наук // Очерки Исторической географии. Северо-запад России. Славяне и финны. СПб. 2001. С.188-232.; Герд А.С., Азарова И.В., Федоров С.А., Николаев И.С., Дмитриев А.В., Автоматизированная база данных по топонимике как основа модели формирования историко-культурного ландшафта Ингерманландии // Финно-угорская топонимия в ареальном аспекте. Материалы симпозиума. Петрозаводск. 2007. С 144. и др.

<sup>23</sup> Вампилова Л. Б., Манаков А. Г. Историко-географическое районирование Северо-запада России: Методика и опыт. // Псковский регионологический журнал. №18. Псков. 2014. С 121.

<sup>24</sup> Долгуханов П. М. История Балтики. Л. 1969. С. 86.

<sup>25</sup> Шумкин В. Я. Древнейшее население Фенноскандии // Очерки Исторической географии. Северо-запад России. Славяне и финны. СПб. 2001. С.17-23; Тимофеев В. Н. Новые находки мезолита и раннего металла в Ленинградской области // Новое в археологии Северо-Запада СССР. Л. 1985. С 11-14.

<sup>26</sup> Долгуханов П. М. История Балтики. Л. 1969. С. 95.

В среднем неолите (IV тыс. до н. э.) на территории западной Ингерманландии селились представители Нарвской археологической культуры<sup>27</sup>. Среди её особенностей следует отметить также ограниченность кремневой индустрии и как следствие отсутствие устойчивых типов кремневых орудий. Эта черта обусловлена отсутствием выходов кремня хорошего качества на территории. В качестве материала служил галечник, как альтернатива - кварцит и сланец. Изделия из кости и рога более многочисленны и в большей мере унаследованы со времен мезолита. Керамика представлена горшками с острым массивным днищем и отчетливо профилированной шейкой. Орнаментированы несложными композициями из ямок и оттисков гребенки, сосредоточенных в верхней части сосудов. В позднем неолите (III тыс. до н. э.) нарвская неолитическая культура входит в круг культур ямочно-гребенчатой керамики, носители которой проникли на обследуемые территории из Южного Поладожья, привнеся с собой орудия из высококачественного кремня и характерные сосуды, полностью орнаментированные с утолщенным краем. Синтез культур дал прибалтийскую гребенчато-ямочную археологическую культуру<sup>28</sup>. Следует отметить, что памятники каменного века расположены по побережью Финского залива (в Предглинтовой низменности) и в низовьях р. Наровы.

В раннем железном веке на территориях северо-запада России происходит демографический спад. Памятники эпохи раннего металла выявлены хуже. Ряд единичных находок свидетельствует о том, что на территории Предглинтовой низменности восточнее Нарвы жило близкое к эстам прибалтийское население – предки води<sup>29</sup>. В северо-западной части Ижорского плато выявлен могильник Кертово 1 относящийся к древностям культуры каменных могильников с оградками рубежа эр<sup>30</sup>. Находки, вероятно, фиксируют начало колонизации возвышенности предками прибалтийско-финских народностей, известных со средневековья. Другие памятники раннего железного века и раннего средневековья дорусского времени на территории Ижорского плато отсутствуют. Нет выявленных городищ эпохи раннего металла, на возвышенность не проникло население культуры длинных курганов и сопок. Отсутствие финно-угорских захоронений I тыс. н. э. большинство исследователей связывают с местными особенностями обряда трупосожжения<sup>31</sup>. Позднее агрокультурное освоение региона связано с его физико-географическими особенностями – сильной залесенностью и отсутствием естественных водоемов. Использование плодородных земель возвышенности для сельского хозяйства невозможно без высокого уровня агротехники<sup>32</sup>.

Упоминание, собственно, води, как военного федерата Северо-Западной Руси зафиксировано в Новгородской первой летописи к XI в<sup>33</sup>. Активная хозяйственная колонизация Ижорского плато древнерусским населением начинается в XI-XII вв. из

<sup>27</sup> Неолит Северной Евразии. М. 1996. С 136-147.

<sup>28</sup> Там же. С. 147-151.

<sup>29</sup> Хвоцинская Н. В. Славяне и финны на северо-западе Древнерусского государства. Автореферат на соискание ученой степени доктора исторических наук. М., 2008. С. 16.; Шаров О.В. Сорокин П. Е. Комплекс находок римского времени у деревни Удолосово Ленинградской области // Вестник Санкт-Петербургского университета. Сер. 2. Вып.4. СПб. 2008. С. 163.

<sup>30</sup> Юшкова М. А. Эпоха бронзы и ранний железный век на Северо-Западе. Автореферат на соискание ученой степени кандидата исторических наук. СПб. 2011. С. 37, 38.

<sup>31</sup> Седов В.В. Финно-угры и балты в эпоху средневековья. М. 1987. С. 40

<sup>32</sup> Хвоцинская Н. В. Славяне и финны на северо-западе Древнерусского государства. Автореферат на соискание ученой степени доктора исторических наук. М., 2008. С. 16.



бассейна Ильменя и Псковского озера<sup>34</sup>. Освоение земель возвышенности в это время носило, по сути, внутренний характер, так как территория была государственно освоена к XI в. и у её западных границ размещались поселки, жители которых несли государственную пограничную службу<sup>35</sup>. Позднее с севера, из исторической области Корела начинается переселение фино-угорского племени ижоры<sup>36</sup>. Политически в XI-XV вв. территория западной Ингерманландии принадлежит особому административно-политическому образованию - Водской «Вотской» земле подвластной Господину Великому Новгороду. Территориальной основой земли является активно осваиваемая в это время плодородная Ижорская возвышенность<sup>37</sup>. Центром территории следует считать Копорскую крепость, получившую в XIII в. каменные укрепления. Средневековые могильники этого периода хорошо изучены. Известно около 150 памятников, насчитывающих в общем более 10000 курганов. Раскопано несколько тысяч насыпей. В полученных материалах некоторые исследователи, при доминирующей древнерусской компоненте, выделяют элементы водских и ижорских древностей погребального обряда.<sup>38</sup> Население Водской земли, расположенной в северо-западном приграничье Новгородской республики, активно участвовало в многочисленных военных конфликтах. Так зимой 1240-1241 гг. в ходе Новгородско-Тевтонского конфликта территория была захвачена войсками ордена и обложена данью. На Копорском погосте возведено укрепление – «город учиниша в Копорье погосте». Летом того же года князь Александр Ярославович Невский с дружиной, полками новгородцев, ладожан а также земель Корела и Ижора взял город. Опустив немецких рыцарей «по свои воле», князи казнил «переветниковъ» из «Вожан и Чудь»<sup>39</sup>. Другой эпизод Новгородской первой летописи под 1270 г. фиксирует «Вожань» среди Новгородских сил в конфликте между новгородцами и Ярославом Яровлавичем Тверским<sup>40</sup>. В целом к рубежу XV-XVI вв. Водская земля подходит плотно заселенным, хорошо земледельчески освоенным регионом с выраженной древнерусской (славянской) топонимикой и ономастикой<sup>41</sup>.

В конце XV в Новгородская земля была присоединена к Московскому государству. Для упорядочения налогообложения были составлены писцовые книги, фиксировавшие сведения о статусе и названии поселения, населении, размерах земельного фонда, фискальных обязанностях населения и предшествующем административном делении территории. Территории западной Ингерманландии вошли в состав обширной Водской пятины<sup>42</sup>. Внутри пятин существовало деление на погосты – небольшие сельские центры, куда свозились налоговые сборы с округи. Карт материалы XVII в. фиксируют границу

<sup>33</sup> Рябинин Е. А. Водская земля Великого Новгорода. СПб. 2001. С 10.

<sup>34</sup> Седов В.В. Финно-угры и балты в эпоху средневековья. М. 1987. С. 41

<sup>35</sup> Лесман Ю. М. Причудье, Ижорское плато и культурная специфика северорусского пограничья. // Российский археологический ежегодник №1. СПб. 2011. С. 417.

<sup>36</sup> Хвоцинская Н. В. Славяне и финны на северо-западе Древнерусского государства. Автореферат на соискание ученой степени доктора исторических наук. М., 2008. С. 18.

<sup>37</sup> Рябинин Е. А. Водская земля Великого Новгорода. СПб. 2001. С 10-17.

<sup>38</sup> Там же С 19-41; Конькова О.И. Этнический состав средневекового населения Ижорского плато (постановка проблемы). // Вестник Санкт-Петербургского университета. Сер. 2. Вып.1. СПб. 2007. С. 226-239.; Седов В.В. Финно-угры и балты в эпоху средневековья. М. 1987. С. 41

<sup>39</sup> Новгородская первая летопись старшего и младшего изводов. М., Л., 1950. Л. 165. С 295.

<sup>40</sup> Там же. С 321.

<sup>41</sup> Конькова О.И. Этнический состав средневекового населения Ижорского плато (постановка проблемы). // Вестник Санкт-Петербургского университета 2007. Сер. 2. Вып.1. С. 237.

<sup>42</sup> Неволин К. А. Опятинахъ и погостахъ Новгородскихъ. СПб. 1853. С. 137-139.

погостами Дмитриевской Кипеньской (швед. Kipina pogost)<sup>43</sup> и Введенской Дудоровской (швед. Duders pogost)<sup>44</sup> по р. Шинкарка. Современный облик реки сильно изменен работами начала XVIII в. по прокладке системы водоснабжения Петергофа. Анализ карт материалов свидетельствует о том, что Старопетергофский канал южнее церковного пруда, восточнее и южнее современной д. Низино, севернее и западнее Шинкарского пруда был проложен по существующему руслу р. Шинкарки. Земли по правому берегу реки в обследуемом районе принадлежали к Дудоровскому погосту<sup>45</sup>. Западная часть погоста (от д. Олекиной на р. Стрельне на востоке до Поповой горы на западе) принадлежал в конце XV- начале XVI вв. семье Новгородских аристократов Овиновых – посаднику Захарии Овинову до 1477 г. и его сыну Ивану Овинову после. В 1501 Дудоровской погост со смежными Ижорским и Ярвосоьским отходит к Орешковскому уезду<sup>46</sup>. Население в период XV-XVI вв. составляют московские и переселенные из других областей Московского государства помещики; ставшее автохтонным славянское большинство; отдельные локальные финноязычные группы восходящие к западным («вожане», «чудины») и восточным («ижоряне», «ковошане» и др.) прибалтийским предкам<sup>47</sup>. Внешняя политика Московского государства на его северо-западном пограничье в конце XV начале XVI вв. складывалась в целом довольно удачно. Русско-Ливонские военные конфликты 1480-1481 и 1501-1503 закончились восстановлением прежней границы по р. Нарве<sup>48</sup>. В 1503 г. на выгодных для Москвы условиях, между сторонами, было заключено шестилетнее перемирие, последовательно возобновлявшееся в 1509, 1514, 1521, 1531, 1534 и 1550 гг.<sup>49</sup>. Прекращение на пятьдесят лет военных действий на северо-западном фронтире способствовало дальнейшему развитию региона.

События второй половины XVI на долгое время перечеркнули хрупкий мир в восточной Прибалтике. В 40-50-е гг. шведский король Густав Ваза взял курс на военную конфронтацию с Россией. Последовавшая в 1554-1557 гг. русско-шведская война развернулась на территориях соседней Корелы и не принесла успехов шведской короне. Мир был заключен по Ореховецкой границе 1323 г. В конфликте помимо регулярной армии, принимали участие помещики и земцы Водской пятины под командованием новгородского наместника Ф. Д. Палецкого<sup>50</sup>. В 1554 г. перемирие между Ливонией и Московским государством продлено не было из-за неуплаты немцами дани, предполагавшихся по договору<sup>51</sup>. В 1558 г. после обстрела крепости Ивангород из Нарвы началась Ливонская война, переросшая позже в войну за Ливонское наследство. Конфликт проходил между Русским царством, Великим княжеством Литовским (с 1569 г. Речью Посполитой), Шведским и Датским королевствами и был одним из самых затяжных и тяжелых за всю отечественную историю. Последние фазы ливонской войны складывались для русского государства крайне неудачно. Осенью 1581 г. Шведские войска овладели Нарвой (ранее

<sup>43</sup> Там же. С. 132.

<sup>44</sup> Там же. С. 132, 133.

<sup>45</sup> Переписная Окладная книга по Ноугороду Вотьской пятины 7008 года. // Временник Императорскаго Московскаго общества истории и Древностей Российскихъ. М., 1851. Л. 286.

<sup>46</sup> Гейротъ А. Описание Петергофа. 1501-1868. СПб. 1868. С. 2.

<sup>47</sup> Там же.

<sup>48</sup> Волков А. А. Войны и Войска Московского государства. (конец XV-первая половина XVII в.). М. 2004. С. 44.

<sup>49</sup> Шаскольский И. П. Русско-ливонские переговоры 1554 г. и вопрос о ливонской дани. // Международные связи России до XVII в. М. 1961. С. 380.

<sup>50</sup> Волков А. А. Войны и Войска Московского государства. (конец XV-первая половина XVII в.). М. 2004. С. 144.

захваченной русскими), закрепились в Ивангороде, взяли Ям и Копорье<sup>52</sup>. Итогом подписанного в 1583 г. Плюсского перемирия стало присоединение к Швеции Ивангородского, Копорского, Ямского и Корельского уездов<sup>53</sup>. Русско-Шведская война 1590-1595 гг. вернула эти земли в состав русского государства Тязвенсим мирным соглашением<sup>54</sup>. Династический кризис Рюриковичей, истощение продолжительными военными конфликтами и последовавшая смута начала XVII столетия вновь спровоцировала внешнюю агрессию и интервенцию на северо-западном фронтире Русского царства. Результаты Столбовского мирного договора 27 февраля 1617 г. Закрепляли за Швецией территории Карелии и Ижорской земли с городами Корелой, Ям городом, Копорьем, Орешком и Ивангородом. Проживавшие на этих территориях русские люди, кроме крестьян и приходских священников, получили право в течении двух недель покинуть родные места и переехать на земли, оставшиеся за Московским государством.<sup>55</sup>

104 года под властью Шведской короны усложнили и без того пестрый этнический и конфессиональный состав населения западной Ингерманландии (название появилось в период Шведского владычества). Новые власти заселяют территорию, изрядно обезлюдившую в результате предшествующих военных действий и миграций, финнами – лютеранами. Переселенцам давалось освобождение от службы в армии. Миграция шла из двух территорий Финляндии прихода Эюряпяя провинции Саво, приграничного Ингерманландии и остальных приходов Саво. Две этнические группы – савокотт и эвмремейсет достаточно долго сохраняли взаимную дистанцию<sup>56</sup>. К существующим на территории Ингрии вероисповеданиям православию и балтско-финскому язычеству<sup>57</sup> прибавилось лютеранство, активно насаждаемое новой властью<sup>58</sup>. В период шведского владычества обследуемая территория относилась к Дудергофскому погосту принадлежащему наставнику шведского короля Густова II Иогану Бенгтсону Шютте (Scytte). Погост в это время объявлен баронетством, а сам Шютте – бароном Дудерговским. В 1629 году барон становится первым губернатором Лифтляндии, Ингерманландии и Карелии.<sup>59</sup> Примечательно что населенные пункты в обследованном районе, согласно картографии, XVII в. располагаются либо в левобережье Шинкарки на Бабигонских высотах, либо вдоль дороги Ihannisdahl-Tyris. Эта тенденция сохраниться на долго. Заболоченное правобережье Шинкарки и долина р. Черной будут осваиваться лишь в середине XIX в.

Ингерманландия была занята русскими войсками в ходе весенней компании 1703 г., в

<sup>51</sup> Попов. В. Е., Филюшкин А. И. Русско-ливонские договоры 1554 г. // Петербургские славянские и балтийские исследования. №1(7). СПб. 2010. С. 109-130

<sup>52</sup> Волков А. А. Войны и Войска Московского государства. (конец XV-первая половина XVII в.). М. 2004. С. 161.

<sup>53</sup> Дементьев В. Историко-географический анализ внутренних и внешних границ Новгородской земли. // Арктика. XXI век. Гуманитарные науки. №17. Якутск. 2016. С. 59

<sup>54</sup> Волков А. А. Войны и Войска Московского государства. (конец XV-первая половина XVII в.). М. 2004. С. 161-167.

<sup>55</sup> Рабинович Я. Н. Столбовский мир: победа или поражение? // Вестник Челябинского государственного университета. №18 (119). Челябинск 2008. С. 27-39.

<sup>56</sup> Новожилов А. Г. Историко-этнографические аспекты изучения Северо-западного фронта России. // Вестник ТГУ. Вып. 10 (126). Тамбов, 2013. С. 121.

<sup>57</sup> Там же.

<sup>58</sup> Грот. Л. П. Как летописная чудь превратилась в «эстонские племена». // Ученые записки Петрозаводского государственного университета. №1(154). Петрозаводск. 2016. С. 93-100.

<sup>59</sup> Гиппинг А.И. Нева и Ниеншанц. Из. СПб., 2003.С. 273.

самом начале Северной войны<sup>60</sup>. Юридически военные достижения были закреплены Ништадским мирным договором, включившим территории Ингрии в состав Российской империи<sup>61</sup>. Оформление административных границ региона началось еще во время Северной войны. Указом Петра I от 18 декабря 1708 г. территория России была разделена на 8 крупных губерний: Московскую, Ингерманландскую (с 1710 Санкт-Петербургская), Архангелогородскую, Киевскую, Смоленскую, Казанскую, Азовскую, Сибирскую<sup>62</sup>. Внутреннее деление губерний менялось: в 1710-1715 гг. они делились на обер-комендантские провинции, в 1715-1719 гг. — на ландратские доли (административно-фискальные единицы). Первым «учинен над приращенными нашими войною наследственными провинциями, Ингриею и Карелиею, купно с Эстляндию и иными издревле нам принадлежащими, генеральным губернатором» стал А. Д. Меньшиков уже в 1704, приняв титул князя Ингерманландского<sup>63</sup>. После присоединения Ингерманландии к Российской империи окрестности новой столицы начинают преобразоваться. Территория становится частью обширной Ингерманландской (с 1710 Санкт-Петербургской) губернии. Из небольших новгородских деревень и шведских мыз возникают города сателлиты Петербурга. Одним из мест отдыха новой элиты становится южное побережье Финского залива. По уступу второй террасы Приморской низины шла второстепенная приморская дорога, связывавшая приморские хутора (главной дорогой был тракт Ньен – Нарва, называвшийся тогда Капорским, нынешнее Таллинское шоссе). В июле-августе 1710 г по замыслу начинается формирование Петергофской дороги как оси системы загородных усадеб. Центром загородного комплекса должен был стать строящийся Петергоф<sup>64</sup>. Летом 1721 г. была закончена система Петергофских фонтанов (инженер Туволок В. Г.). Для питания её водой было запружено нижнее течение р. Шинкарки. Среднее и нижнее её течение стали основой для старопетергофского канала, связавшего систему с водоемами в районе Ропшинской мызы (северная окраина Ижорского плато). Для подачи воды использовался естественный уклон местности от края плато ко второй террасе Приморской низины.<sup>65</sup>

В январе 1780 г. административной реформой Екатерины II Санкт -Петербургская губерния была реорганизована, в её составе выделены 7 уездов<sup>66</sup>. Обследуемая территория вошла в Ораниенбаумский (с 1849 г, Петергофский) уезд. Этническое население региона во времена Российской Империи оставалось довольно пестрым. Помимо обозначенных выше этнических групп на территории появляются немецкие колонисты (переселяются в 1765-1812 гг., протестанты и католики), латыши и поляки<sup>67</sup>. Строительство Петербурга стало причиной новых волн переселения русских крестьян в Ингрию. В начале XVIII в. по данным переписи 1732 русское население края значительно уступало ингерманландским финнам-

<sup>60</sup> Тарле Е. В. Собрание сочинений. Том X. М., 1959. С. 433-434.

<sup>61</sup> Ростунов И. И., Авдеев В. А., Осипова М.Н., Соколов Ю. Ф. История Северной войны. 1700-1721. М., 1987. С.176-178.

<sup>62</sup> Полное собрание законовъ российской имперіи съ 1649 года. Томъ IV. С. 436-439.

<sup>63</sup> Сорокин П. Е. Окрестности Петербурга. Из истории ижорской земли. СПб., 2017. С. 166.

<sup>64</sup> Горбатенко С. Б. Петергофская дорога. Историко-культурный путеводитель. СПб. 2001. С. 10-14.

<sup>65</sup> Гейротъ А. Описание Петергофа. 1501-1868. СПб. 1868. С. 16,17.

<sup>66</sup> Тархов С. А. Изменение административно-территориального деления России за последние 300 лет.

[Электронный ресурс] // География. -2001 № 15 (спецвыпуск)

<http://geo.1september.ru/index.php?year=2001&num=15> (дата обращения 4.03.2021).

лютеранам (в источнике «чухонцы» и «латыши») и составляет 37,6 % населения из них лишь 9,6 % «старожила русские» жившие там со времен Шведского владычества. Однако русских в это время больше чем «ижора» (24%).<sup>68</sup> Правительство империи законодательно поощряло переселение крестьян из центральной России на северо-запад: «земли раздавать под поселение Русских крестьян .., чтоб через то могла Ингерманландии российскими крестьянами размножиться».<sup>69</sup> К середине XIX в. процентное соотношение населения по Санкт-Петербургской губернии выглядел следующим образом : русские - 72,3%; ингерманландские финны - 17,7%; ижора - 4,3%; немцы - 2,9%; водь -1,3%. К концу XIX в.: русские – 81,89 %; все прибалтийские финны - 9,89%; немцы - 3%<sup>70</sup>. Регионально процентное соотношение, вероятно, менялось. В конце XVIII века рисунок заселения территории изменился незначительно. План генерального межевания последней четверти столетия фиксирует ситуацию сходную с началом XVII столетия. Заселены и хозяйственно освоены Бабигонские высоты и окраины Ижорского плато.

Ситуация меняется в царствование Николая I, развернувшего бурную строительную деятельность южнее Петергофа. Все пространство от верхнего сада на юге, дороги на Ропшу на востоке и Бабигонских высот на западе было освобождено от болот и леса и превращено в регулярный парк со множеством озер и построек. В пересечении дорог гигантского парка, вытянутых меридиональном и широтном направлениях, были созданы деревни с регулярной планировкой (Низино, Олино, Санино, Менино, Марьино, Владимировка. На Бабигонских высотах (совр. Низино) архитектором А. И. Штакеншнейдером был выстроен особняк Бельведер для обозрения окрестностей и церковь св. Александры<sup>71</sup>. До советского периода округа обследуемой территории развивается как пригородный парк отдыха в собственности Дворцового правления Петергофа.<sup>72</sup>

Во время Великой отечественной войны по линии Сашинских (Бабигонских высот) находился укрепленный район с долговременными огневыми точками. Его обустроили и обороняли бойцы отдельного 264-го пулеметно-артиллерийского батальона. Противника ожидали со стороны Прибалтики, поэтому пушки дотов и дзотов батальона были ориентированы на запад, главное внимание уделялось укреплению Бабигонских высот, где в районе деревень Низино—Костино—Сашино «вгрызались» в землю 1-я, 2-я и 4-я роты, 3-я рота находилась во втором эшелоне обороны. 17 сентября враг прорвался к позициям 264-го отдельного пехотно-артиллерийского батальона с юга и востока, 11 стрелковая дивизия, прикрывавшая батальон с Юга после непродолжительного боя, начала отход. 20 сентября фашисты после мощной огневой подготовки ввели в бой против 264-го отдельного пехотно-артиллерийского батальона два полка 291-й пехотной дивизии, усиленные танками. 22 сентября противник прорвался через позиции 264 отдельного пехотно-артиллерийского батальона на Сашинских высотах и завязал бои на окраине Петергофа. 264-й ОПАБ сражался пять дней. На рубеже Старого Петергофа враг был остановлен. Но и батальон, в

<sup>67</sup> Высочков Л. В. Об этническом составе сельского населения Северо-запада. // Петербург и губерния. Историко-этнографические исследования. СПб. 1989. С.114

<sup>68</sup> Там же. С 113.

<sup>69</sup> Полное собрание законов российской империи сь 1649 года. Томъ XII. С. 818.

<sup>70</sup> Высочков Л. В. Об этническом составе сельского населения Северо-Запада. // Петербург и губерния. Историко-этнографические исследования. СПб. 1989. С.116,119,120.

<sup>71</sup> Там же. С. 46-48; Измайлов М. М. Путеводитель по Петергофу. СПб. 1909. С. 36-46.

<sup>72</sup> Алфавитный список селений по уездам и станам Санкт-Петербургской губернии, составленный при губернском статистическом комитете. СПб., 1856. С. 35, 39, 40.

связи с гибелью значительной части комсостава и бойцов, был 25 сентября 1941 г. расформирован так и не успев войти в состав действующей армии. Оставшиеся в строю полторы сотни бойцов были переданы в состав 10-й и 11-й стрелковых дивизий.<sup>73</sup>

После освобождения от немецко-фашистских захватчиков в г. Петергоф и окрестные парки представляли из себя сплошные руины. Восстановление комплекса началось в 1944 г. с разминирования его окрестностей инженерными частями Балтийского флота<sup>74</sup>. Дальнейшие работы по восстановлению водопроводящей системы были продолжены в 1945-1948<sup>75</sup>. Последняя реставрация водопроводящей системы проводилась в 1970-е г. Деревни южной округи Петергофа развивались с послевоенного времени как населенные пункты в составе Бабигонского сельсовета (позднее Низинского сельского поселения) Ленинградской области.

### **Анализ письменных и картографических источников**

На подготовительном этапе работ был рассмотрен комплекс исторических карт из личной коллекции автора (прим. план Генерального межевания Петербургского уезда. 1 верста), а также карты, представленные на интернет-ресурсах «Окрестности Петербурга»,<sup>76</sup> «Это место»<sup>77</sup> и «Retromap».<sup>78</sup> Кроме того, был проанализирован комплекс письменных источников (писцовых материалов, статистических сведений и межевых материалов) по территориям Водской пятины Новгородской земли, провинции Ингерманландия Шведского королевства и Ораниенбаумского уезда Санкт-Петербургской губернии. Просматривались писцовые материалы конца XV столетия по Вотской пятине<sup>79</sup> и периода шведского владычества на начало XVII в,<sup>80</sup> материалы генерального межевания последней четверти XVIII в. – «Генеральный алфавит Петербургской губернии Петербургского уезда»,<sup>81</sup> а также статистические<sup>82</sup> и общие<sup>83</sup> сведения второй половины XIX - начала XX столетия.

<sup>73</sup> Изложено по: Операции Советских Вооруженных Сил. Т. 1. М., 1958. С. 182, Мосунов В. Битва за Ленинград. Неизвестная оборона. М., 2014. С. 256-281; Широкоград А.Б. Блокада. Полная картина битвы за Ленинград. 1941 – 1944. М., 2019. С. 22-24, 42-44, 138, 139.

<sup>74</sup> Белоусов А. С. Восстановление водопроводящей системы Петергофа после Великой Отечественной войны. // Вестник Санкт-Петербургского государственного университета культуры и искусств. №1 (30). СПб. 2017. С. 86.

<sup>75</sup> Там же. 85-88. ; Петров П.В. Восстановление дворцов и парков Петродворца в 1940-1950 гг.: основные направления и проблемы. // Вестник Санкт-Петербургского государственного университета культуры и искусств. №1 (30). СПб. 2017. С. 90.

<sup>76</sup> Окрестности Петербурга [Электронный ресурс] // URL: <https://www.aroundspb.ru/karty.html> (дата обращения: 15.03.2021).

<sup>77</sup> Это место. Сайт. [Электронный ресурс] // URL: <http://www.etomesto.ru/index.php> (дата обращения: 15.03.2021).

<sup>78</sup> Retromap [Электронный ресурс] // URL: <http://retromap.ru> (дата обращения: 15.03.2021).

<sup>79</sup> Новгородскія писцовыя книги, изданыя археографическою комиссією. Томъ третій. Переписная оброчная книга вотской пятины, 1500 года. Первая половина. СПб. 1868.

<sup>80</sup> Jordeböcker ofver Ingermanland. Писцовыя книги ижорской земли. Томъ I. Годы 1618-1623. СПб. 1859.

<sup>81</sup> РГАДА. Ф. 1354. Оп. 358.

<sup>82</sup> Описание Санкт-Петербургской губернии по уездам и станам. СПб., 1838; Алфавитный список селений по уездам и станам Санкт-Петербургской губернии, составленный при губернском статистическом комитете. СПб., 1856 год; Список населённых мест Санкт-петербургской губернии. СПб., 1864; Историко-статистическія свѣдѣнія С.-Петербургской епархіи. Вып.8. СПб., 1884; Koppen P. von. Erklarender Text zu der ethnographischen Karte des St. Petersburger Gouvernements. SPb., 1867; Алфавитный список населенных мест С-Петербургской губернии. СПб., 1913.

## Археологические памятники в районе обследования

К наиболее близким к участку исследований объектам культурного наследия относятся (илл. 12):

1) **Красное Село.** Грунтовый могильник в 0,5 км к западу от бывшего Красного Села, у бывш. д. Карлино, к северу от дороги в Ропшу. В 1869 г. при земляных работах обнаружены погребения, при них медные кольца, топоры, нож, а в 1932 г. – безынвентарные трупоположения. Памятник находится в ок. 14 км к северо-востоку от трассы обследования (Лапшин. 1995. №570);

2) **Малые Горки-1.** Курганная группа в 2 км к западу от д. Малые Горки. В 1883 г. в двух группах отмечено 4 насыпи с каменными обкладками в основании. Группа не сохранилась. Памятник находился на расстоянии около 5,8 км к северу от трассы обследования (Лапшин. 1995. №571);

3) **Малые Горки-2.** Курганная группа в д. Малые Горки в 0,5 км к востоку от р. Стрелка. В 1927 г. отмечено 6 насыпей. Не сохранилась. Памятник находился примерно 5,7 км к северо-востоку от трассы обследования (Лапшин. 1995. №572);

4) **Волковицы.** Курганная группа к северу от западной части д. Волковицы, у южной оконечности Волковицкого парка. В 1883 г. раскопано 132 кургана кон XII – XIV вв. Группа не сохранилась. Памятник находился примерно в 1,6 км к югу от трассы обследования (Лапшин. 1995. №573);

5) **Глухово.** Курганно-жальничный могильник в 0,5 км от д. Глухово, в 0,8 км к северо-востоку от лесхоза Глухово и Кингисеппского шоссе. Известен с кон. XIX в., обследовался в 1931 г. и 1986 гг. Состоит из 129 курганов и жальничных погребений. Курганные насыпи высотой 0,3-1,5 м., диаметром 3-14 м, с каменными обкладками в основании. Жальничные погребения с кольцевыми оградками диаметром 3 м и прямоугольные 2х1 м с крупным камнем в западной части. Памятник находится на расстоянии около 1,45 км к северу от трассы обследования (Лапшин. 1995. №574);

6) **Глядино.** Курганная группа в 1 км к западу от д. Глядино, у дороги в д. Сокули, в поле. В 1883 г. раскопано 72 кургана кон. XII-XIII вв. В 1927 г. отмечено 20 насыпей. Не сохранилась. Памятник находился в ок. 7,7 км к северу от трассы обследования (Лапшин. 1995. №577);

7) **Старый (Большой) Бор.** Курганно-жальничный могильник в 0,15 км к северу от д. Старый Бор. Обследовался в 1927 и 1986 гг. 88 курганов и жальничных погребений с кольцевыми оградками выс. 0,2-1 м, диам. 2-9 м. Памятник находится в ок. 8,7 км к северо-западу от трассы обследования (Лапшин. 1995. №588);

8) **Муховицы.** Курганно-жальничный могильник на западной окраине д. Муховицы. В 1927 г. отмечено 33 насыпи курганный выс. 0,5-1,7 м, диам. 3-8 м, с каменными обкладками в основании и 45 жальничных погребений с овальными оградками с крупными валунами на концах. К 1985 г. сохранились две курганные насыпи выс. 0,6 и 0,8 м, диам. 5 и 6 м. Памятник находится в ок. 15 км к северо-западу от трассы обследования (Лапшин. 1995. №590);

---

<sup>83</sup> Памятная книжка С.-Петербургская губерния СПб., 1835; Памятная книжка С.-Петербургской губернии. СПб., 1905; Памятная книжка С.-Петербургская губерния на 1914-1915. СПб. 1914.

9) **Новая Буря-1.** Курганная группа у д. Новая Буря в ур. Ореховая роща. В 1897 г. раскопано 7 насыпей выс. 0,7-1,7 м, диам. 3-6 м, с каменными обкладками в основании, содержащих ингумации в подкурганных ямах. Памятник находится в ок. 17,6 км к северо-западу от трассы обследования (Лапшин. 1995. №591);

10) **Новая Буря-2.** Жальничный могильник к юго-востоку в 1,5 км от д. Новая Буря, на возвышенности. Обследован в 1927 и 1977 гг. Оградки прямоугольной формы. Памятник находится в ок. 17,3 км к северо-западу от трассы обследования (Лапшин. 1995. №592);

11) **Стародворье.** Железодельный центр на Прогонном поле у бывш. дер. Стародворье, в 3 км к северу от д. Лопухинка. Обследован в 1948 и 1977 гг. Обнаружены остатки железодельного производства, вскрыты остатки сыродутной печи XII-XIII вв. Памятник находится в ок. 21,9 км к северо-западу от трассы обследования (Лапшин. 1995. №596);

12) **Дятлицы-1.** Курганная группа в 0,7 км к югу от восточной околицы д. Дятлицы, в поле. Раскопки производились в двух группах в 1883 г. (52 насыпи XIII в.) и 1900 г. (9 насыпей). В 1927 г. группа насчитывала 51 насыпь. Не сохранилась. Памятник находился в ок. 5,3 км к северо-западу от трассы обследования (Лапшин. 1995. №579);

13) **Дятлицы-2.** Курганная группа к северу от западной части д. Дятлицы, в 1,5 км к северо-востоку от ее церкви, на западном склоне оврага, на берегу ручья. Раскопки производились в 1883 г. и 1900г., могильник в то время занимал оба склона оврага. В 1927 г. отмечено 94 насыпи, при обследовании 1986 г. зафиксировано 17 насыпей выс.0,2-0,5 м, диам. 6-10 м (только на западном склоне оврага). Памятник находится в ок. 6,7 км к северо-западу от трассы обследования (Лапшин. 1995. №580);

14) **Воронино-1.** Городище в 2 км к югу от д. Воронино, на левом берега р. Воронка. Обследовано в 1927 и 1977 гг. Размеры 110x100 м, площадь 0.88 га. С напольной стороны защищено валом выс. до 1,8 м, шириной 7,5-10 м. Культурный слой встречается отдельными линзами мощностью до 0,3 м. Памятник находится в ок. 26,9 км к северо-западу от трассы обследования (Лапшин. 1995. №603).

Таким образом, наиболее близко расположенные к трассе обследования известные на сегодняшний день археологические памятники удалены от трассы на расстояние 1.45 км, и не попадают в зону влияния проектируемого строительства.

### **Физико-географическая характеристика района исследований**

Обследуемый участок согласно данным Росреестра локализуется в Лопухинском сельским поселением Ломоносовского муниципального района Ленинградской области Северо-Западного федерального округа. Физико-географически объект исследования находится в восточной Европе на территории Западно-Приморской провинции Лесной зоны Русской равнины в подзонах южной тайги и смешанных лесов согласно классификации профессора Н.А. Гвоздецкого. Типология ландшафтов, предложенная Ф.Н. Мильковым и Н.А. Гвоздецкий, относит территорию обследования к Приморской провинции смешанных лесов Среднерусской провинции зоны смешанных лесов Русской равнины. Геоморфологическое районирование относит обследованную территорию к Приневско-Эстонскому району Балтийско-Валдайской области Северорусской провинции геоморфологической страны Русская равнина.

Обследованная территория находится на северо-западе Восточно-Европейской (Русской) платформы и располагается в северной части Балтийской моноклизы, в зоне контакта между основными структурными элементами платформы: Балтийским (Фенноскандинавским) кристаллическим щитом и Русской плитой. Современный рельеф



обследуемого района является результатом сильной континентальной денудации в течении мезозоя-неогена и последующей мощной ледниковой аккумуляции. В строении рассматриваемой территории традиционно выделяются два структурных этажа: нижний – кристаллический фундамент и верхний – осадочный чехол. Сформированный к началу ледникового периода рельеф оказал существенное влияние на последующее размещение осадочных четвертичных пород и как следствие на характер современного рельефа. Северо-западная часть Русской платформы в результате процессов длительной континентальной денудации сформирована ступенчатым (куэстовым) рельефом. На территории Ломоносовского муниципального района Балтийско-Ладожский (ордовикский) глинт отделяет Ордовикское (силурское) плато от Кембрийской (Предглинтовой, на обследованной территории носит название Приморской) низины. Ордовикское плато и Кембрийская низина - исторически сложившиеся термины, отражающие не возраст рельефа, а состав пород, в которых он выработан. Территория Объекта исследований расположена в северо-западной части Русской платформы в пределах, протянувшейся вдоль побережья Финского залива предглинтовой равнины с типичными для нее озерно-ледниковыми ландшафтами, и относится к Балтийской-Ладожскому ландшафтному округу.

Предглинтовая (на обследованных территориях Приморская) низменность (равнина) на изучаемой территории в настоящее время представляет собой комплекс аккумулятивных террасовых поверхностей, наклонённых в сторону Финского залива. Равнина состоит из трех террас, ступенями поднимающихся от залива на юг. Нижняя терраса представляет собой узкую полосу вдоль берега шириной от 200 метров до 1 километра с абсолютными высотами не более 12 метров. Она сложена послеледниковыми супесями и песками. Южный берег залива в основном отлогий, с песчаными дюнами и береговыми валами. Он образует Устьинский полуостров и мысы Серая Лошадь, Осиновый и др. В этой части района берега более высокие, а иногда и обрывистые (у красной Горки). Вторая терраса шириной 5-10 километров сложена озерно-ледниковыми песками и супесями, подстилаемыми мореной и ленточными глинами. Она отделена от нижней террасы двадцатиметровым уступом; абсолютная высота ее 20-32 метра. Терраса соответствует береговой линии Литоринового моря. Верхняя (третья) терраса шириной 10-15 километров сложена главным образом валунными суглинками и глинами; она отделена от второй террасы уступом, соответствующие береговой линии позднеледникового бассейна. Рельеф верхней террасы волнистый; средняя высота 30-35 метров, но в отдельных местах достигает до 75 метров.

Начиная со второй половины XIX столетия существенную роль в рельефообразовании округа обследованного участка играет антропогенный фактор: мелиорация, прокладка дорог, сельскохозяйственная деятельность и в последние десятилетия – строительство.

## АРХЕОЛОГИЧЕСКИЕ ИССЛЕДОВАНИЯ

### ***МЕТОДИКА ПРОВЕДЕНИЯ АРХЕОЛОГИЧЕСКИХ РАБОТ***

При проведении археологического обследования земельного участка, предназначенного для проектирования и строительства линейного объекта: «Межпоселковый газопровод до д. Глухово, д. Витино с отводом на д. Трудовик Ломоносовского района Ленинградской области», расположенного в Кипенском сельском

поселении Ломоносовского района Ленинградской области, протяженностью 7 км, использовалась методика, принятая в соответствии с «Положением о порядке проведения археологических полевых работ (археологических раскопок и разведок) и составления научной отчетной документации», утвержденным Бюро отделения историко-филологических наук Института археологии Российской академии наук № 15 от 12 апреля 2023 года.

Изначально были проведены камеральные исследования: анализ исторических и современных карт и топографических условий участка обследования. Осуществлен сбор и анализ информации, архивных и письменных источников о наличии на изучаемой территории объектов археологического наследия. Изучена археологическая научная литература, посвященная данной территории. В результате проведенных работ была написана историческая справка об исследуемом участке.

После составления исторической справки был произведен этап полевых исследований – включающий визуальный осмотр местности и закладку археологических шурфов. При визуальном осмотре участка обследования с целью обнаружения выходов культурного слоя и артефактов осматривались встречающиеся обнажения грунта естественного и антропогенного происхождения. Фотофиксация основных этапов работ производилась цифровой фотокамерой (OLYMPUS F2.0). Для указания масштаба при фотографировании использовалась геодезическая рейка длиной 2 м с сантиметровыми делениями.

Для изучения археологической ситуации на земельном участке было заложено 7 археологических шурфов общей площадью 7 кв. м и размерами каждый 1x1 м. Глубина исследованных шурфов составила от 0,32 м до 0,56 м. Выбор мест закладки определялся в соответствии с объективной физико-геоморфологической ситуацией на местности. Для привязки археологических шурфов к современной топографической основе (WGS-84) использовался прибор глобального позиционирования GarminGPSMap 62S. Инструментальная съемка профилей шурфов производилась по нивелиру. За условный репер (R0) был принят северо-западный угол шурфа.

Площадь заложённых шурфов определялась с учетом методической рекомендации допустимого минимального вскрытия культурного слоя при производстве разведочных археологических работ. Археологические шурфы и точки фотофиксации были обозначены на плане разведочного обследования, документированы дневниковыми описаниями и фотосъемкой.

Разборка напластований в шурфах производилась вручную, лопатами, методом горизонтальных зачисток, по пластам глубиной 0,1-0,2 м, либо, в случае выявления четко выраженной горизонтальной стратиграфии – послойно, с фотофиксацией. Расчистка пятен, участков погребенной почвы, переборка грунта велись при помощи ножей и пикировок. Для выявления структуры плотных поверхностей и удаления грунта в стесненных условиях при расчистке использовались щетки, кисти и совки.

Культурный слой выбирался до материка – естественной поверхности грунта, не затронутой антропогенными воздействиями, с последующей зачисткой его поверхности, а также всех боковых стенок, и затем фиксацией всех полученных планов, разрезов, профилей, а также с последующим контрольным прокопом.

После проведения археологических изысканий была произведена полная засыпка всех шурфов.

Последний этап работ предусматривал проведение камеральной обработки полученных полевых данных, разработку и написание текста отчета о проведенных археологических исследованиях.

### **ПОЛЕВЫЕ РАБОТЫ**

Исследуемый участок расположен в южной части Ломоносовского района Ленинградской области.

Трасса обследования исследовалась от восточной оконечности территории, отведенной для проектирования и строительства объекта: «Межпоселковый газопровод до д. Глухово, д. Витино с отводом на д. Трудовик Ломоносовского района Ленинградской области», протяженностью 7 км (илл. 1-2).

По ходу движения были произведены точки фотофиксации (№№1-14), а также заложены археологические шурфы (№№1-7), общей площадью 7 кв. м.

В основном участок обследования пролегает через сельскохозяйственные поля и елово-березовый лес, вдоль просеки для не действующей ЛЭП и действующего газопровода, вдоль существующих деревень и автомобильных дорог (в большей степени грунтовых). Территория обследования имеет равнинный рельеф. По всей исследуемой трассе перепад высот варьируются от 131 до 140 м БС.

*Координаты характерных точек маршрута обследования:*

№	координаты WGS 84	
	N	E
1	59°39'57.19"	29°49'32.16"
2	59°39'57.07"	29°49'31.87"
3	59°39'51.72"	29°49'10.03"
4	59°39'51.88"	29°49'9.08"В
5	59°39'49.26"	29°48'59.20"
6	59°39'49.00"	29°48'59.47"
7	59°39'48.77"	29°48'58.64"
8	59°39'49.05"	29°48'58.34"
9	59°39'42.04"	29°48'31.67"
10	59°39'41.76"	29°48'31.92"
11	59°39'41.54"	29°48'31.10"
12	59°39'41.81"	29°48'30.81"
13	59°39'33.75"	29°48'0.04"
14	59°39'33.45"	29°48'0.31"
15	59°39'33.24"	29°47'59.50"
16	59°39'33.52"	29°47'59.20"
17	59°39'25.55"	29°47'28.80"
18	59°39'25.27"	29°47'29.09"
19	59°39'25.04"	29°47'28.24"
20	59°39'25.31"	29°47'27.97"

21	59°39'19.25"	29°47'4.78"
22	59°39'18.78"	29°46'55.99"
23	59°39'18.49"	29°46'56.02"
24	59°39'18.43"	29°46'55.09"
25	59°39'18.76"	29°46'55.03"
26	59°39'17.62"	29°46'31.46"
27	59°39'16.57"	29°46'23.23"
28	59°39'16.26"	29°46'23.29"
29	59°39'16.25"	29°46'22.36"
30	59°39'16.55"	29°46'22.24"
31	59°39'14.29"	29°45'27.24"
32	59°39'14.34"	29°45'27.04"
33	59°39'16.70"	29°45'26.38"
34	59°39'11.10"	29°43'32.96"
35	59°39'12.31"	29°43'32.72"
36	59°39'12.34"	29°43'33.46"
37	59°39'11.53"	29°43'33.68"
38	59°39'16.65"	29°45'17.23"
39	59°39'26.22"	29°45'10.23"
40	59°39'33.48"	29°45'12.01"
41	59°39'33.82"	29°45'11.73"
42	59°39'34.97"	29°45'13.76"
43	59°39'36.28"	29°45'20.90"
44	59°39'39.53"	29°45'18.64"
45	59°39'39.79"	29°45'19.20"
46	59°39'36.05"	29°45'21.89"
47	59°39'34.64"	29°45'14.19"
48	59°39'33.75"	29°45'12.60"
49	59°39'33.50"	29°45'12.76"
50	59°39'26.25"	29°45'10.96"
51	59°39'16.69"	29°45'18.04"
52	59°39'17.11"	29°45'27.06"
53	59°39'14.68"	29°45'27.72"
54	59°39'16.98"	29°46'23.11"
55	59°39'18.01"	29°46'31.29"
56	59°39'19.61"	29°47'4.58"
57	59°39'52.27"	29°49'9.01"
58	59°39'52.12"	29°49'9.98"
59	59°39'57.35"	29°49'31.32"
60	59°39'57.46"	29°49'31.91"

*Координаты точек фиксации:*

№	координаты WGS 84	
	N	E
1	59°39'56.83"	29°49'30.25"
2	59°39'52.40"	29°49'11.13"
3	59°39'48.12"	29°48'48.03"
4	59°39'35.79"	29°48'1.78"
5	59°39'26.99"	29°47'29.90"
6	59°39'19.22"	29°47'0.35"
7	59°39'17.64"	29°46'28.77"
8	59°39'15.40"	29°45'50.41"
9	59°39'15.76"	29°45'18.59"
10	59°39'31.42"	29°45'11.93"
11	59°39'38.85"	29°45'19.51"
12	59°39'14.74"	29°44'43.21"
13	59°39'13.07"	29°44'11.31"
14	59°39'11.68"	29°43'42.54"

Начальная точка обследования трассы начинается на северной границе д. Келози Ломоносовского района, в 30 метрах на юг от просеки для не действующей ЛЭП и действующего газопровода, на поле. Здесь была произведена точка фотофиксации №1 (илл. 16), а также был заложен археологический шурф №1.

#### ***Шурф 1 (илл. 17-20).***

Шурф 1, размерами 1x1 м, площадью 1 кв. м., был заложен по линии СЮ, находится на поле, в восточной части обследуемого участка.

За условный репер (R<sub>0</sub>) был принят северо-западный угол шурфа. Глубина шурфа с учетом контрольного прокопа материка составила 0,47-0,52 м.

*Координаты фотофиксации в WGS-84:*

**N            59°39'56.83"**

**E            29°49'30.25"**

#### ***Стратиграфия***

Для фиксации стратиграфического разреза была выбрана северная стенка. Под слоем дерна мощностью 0,01-0,02 м лежал черный почвенный слой мощностью 0,26-0,27 м, под которым фиксировался материк – серо-коричневый плотный суглинок.

Находок не обнаружено, культурный слой не выявлен.

После окончания работ шурф был засыпан.

Отсюда обследуемая трасса идет 365 м по полю на юго-запад, параллельно просеке, находящейся в 30 м севернее, доходя до асфальтированной дороги. Здесь была произведена точка фотофиксации №2 (илл. 21-22).

Отсюда исследуемый участок идет по елово-березовому плотному лесу 2245 м на юго-запад, параллельно просеке. На этой части участка обследования были произведены точки фотофиксации №№3-5 (илл. 23-26, 31-32), а также заложен археологический шурф №2.

### ***Шурф 2 (илл. 27-30).***

Шурф 2, размерами 1x1 м, площадью 1 кв. м., был заложен по линии СЮ, находится в лесу у просеки, в восточной части обследуемого участка.

За условный репер (R<sub>0</sub>) был принят северо-западный угол шурфа. Глубина шурфа с учетом контрольного прокопа материка составила 0,44-0,46 м.

*Координаты фотофиксации в WGS-84:*

**N            59°39'29.36"**

**E            29°47'42.55"**

#### ***Стратиграфия***

Для фиксации стратиграфического разреза была выбрана северная стенка. Под слоем дерна мощностью 0,02-0,03 м лежал черный почвенный слой мощностью 0,2-0,22 м, под которым фиксировался материк – коричневая супесь.

Находок не обнаружено, культурный слой не выявлен.

После окончания работ шурф был засыпан.

Отсюда трасса обследования идет 1149 м на запад-юго-запад по елово-березовому лесу, параллельно просеке, доходя до поля за восточной границей д. Трудовик. На этой части участка исследований были произведены точки фотофиксации №№6-7 (илл. 33-34, 42-43), а также заложен археологический шурф №3.

### ***Шурф 3 (илл. 35-38).***

Шурф 3, размерами 1x1 м, площадью 1 кв. м., был заложен по линии СЮ, находится в лесу у просеки, в центральной части обследуемого участка.

За условный репер (R<sub>0</sub>) был принят северо-западный угол шурфа. Глубина шурфа с учетом контрольного прокопа материка составила 0,55-0,56 м.

*Координаты фотофиксации в WGS-84:*

**N            59°39'18.87"**

**E            29°46'51.48"**

#### ***Стратиграфия***

Для фиксации стратиграфического разреза была выбрана северная стенка. Под слоем дерна мощностью 0,02-0,03 м лежал черный почвенный слой мощностью 0,31-0,33 м, под которым фиксировался материк – серо-коричневый суглинок.

Находок не обнаружено, культурный слой не выявлен.

После окончания работ шурф был засыпан.

Отсюда трасса обследования идет 600 м на запад-северо-запад по территории поля, доходя до северной границы д. Трудовик, до дороги, ведущей в д. Глухово. На этой части участка исследований были произведены точки фотофиксации №№8-9 (илл. 44-45, 50-52), а также заложен археологический шурф №4.

### ***Шурф 4 (илл. 46-49).***

Шурф 4, размерами 1x1 м, площадью 1 кв. м., был заложен по линии СЮ, находится на поле, в западной части обследуемого участка.

За условный репер (R<sub>0</sub>) был принят северо-западный угол шурфа. Глубина шурфа с

учетом контрольного прокопа материка составила 0,35-0,36 м.

*Координаты фотофиксации в WGS-84:*

**N**        **59°39'15.40"**

**E**        **29°45'50.41"**

***Стратиграфия***

Для фиксации стратиграфического разреза была выбрана северная стенка. Под слоем дерна мощностью 0,01-0,02 м лежал черный почвенный слой мощностью 0,24-0,25 м, под которым фиксировался материк – плотный коричневый суглинок.

Находок не обнаружено, культурный слой не выявлен.

После окончания работ шурф был засыпан.

Отсюда трасса обследования идет в двух направлениях: **северном и западном.**

**Северное:** трасса обследования идет 837 м между полем и асфальтированной дорогой, переходя по оси СЗ-ЮВ автотрассу А-180 «Нарва» и доходя до юго-западной границы д. Глухово. На этой части участка исследований были произведены точки фотофиксации №№10-11 (илл. 53-54, 59-60), а также заложен археологический шурф №5.

***Шурф 5 (илл. 55-58).***

Шурф 5, размерами 1х1 м, площадью 1 кв. м., был заложен по линии СЮ, находится на поле, в западной части обследуемого участка.

За условный репер (R<sub>0</sub>) был принят северо-западный угол шурфа. Глубина шурфа с учетом контрольного прокопа материка составила 0,41-0,42 м.

*Координаты фотофиксации в WGS-84:*

**N**        **59°39'31.42"**

**E**        **29°45'11.93"**

***Стратиграфия***

Для фиксации стратиграфического разреза была выбрана северная стенка. Под слоем дерна мощностью 0,01-0,02 м лежал черный почвенный слой мощностью 0,24-0,25 м, под которым фиксировался материк – плотный серо-коричневый суглинок.

Находок не обнаружено, культурный слой не выявлен.

После окончания работ шурф был засыпан.

**Западное:** трасса обследования идет 1663 м по полю, вдоль грунтовой дороги, доходя до восточной границы д. Витино. На этой части участка исследований были произведены точки фотофиксации №№12-14 (илл. 61-62, 67-70), а также заложены археологические шурфы №№6-7.

***Шурф 6 (илл. 63-66).***

Шурф 6, размерами 1х1 м, площадью 1 кв. м., был заложен по линии СЮ, находится на поле, в западной части обследуемого участка.

За условный репер (R<sub>0</sub>) был принят северо-западный угол шурфа. Глубина шурфа с учетом контрольного прокопа материка составила 0,44-0,46 м.

*Координаты фотофиксации в WGS-84:*

**N**        **59°39'14.74"**

**E**        **29°44'43.21"**

***Стратиграфия***

Для фиксации стратиграфического разреза была выбрана северная стенка. Под слоем дерна мощностью 0,01-0,02 м лежал черный почвенный слой мощностью 0,28-0,3 м, под которым фиксировался материк – плотный коричневый суглинок.

Находок не обнаружено, культурный слой не выявлен.

После окончания работ шурф был засыпан.

***Шурф 7 (илл. 71-74).***

Шурф 7, размерами 1x1 м, площадью 1 кв. м., был заложен по линии СЮ, находится на поле, в западной части обследуемого участка.

За условный репер (R<sub>0</sub>) был принят северо-западный угол шурфа. Глубина шурфа с учетом контрольного прокопа материка составила 0,32-0,34 м.

*Координаты фотофиксации в WGS-84:*

**N**        **59°39'11.68"**

**E**        **29°43'42.54"**

***Стратиграфия***

Для фиксации стратиграфического разреза была выбрана северная стенка. Под слоем дерна мощностью 0,01-0,02 м лежал черный почвенный слой мощностью 0,19-0,21 м, под которым фиксировался материк – плотный серо-коричневый суглинок.

Находок не обнаружено, культурный слой не выявлен.

После окончания работ шурф был засыпан.

***ОБОСНОВАНИЕ ВЫВОДОВ ЭКСПЕРТИЗЫ***


В первой половине июня 2023 г. археологической экспедицией ООО «ПИРС» (начальник экспедиции В.Ю. Соболев) были проведены разведочные археологические работы на территории земельного участка, предназначенного для проектирования и строительства линейного объекта: «Межпоселковый газопровод до д. Глухово, д. Витино с отводом на д. Трудовик Ломоносовского района Ленинградской области», расположенного в Кипенском сельском поселении Ломоносовского района Ленинградской области, протяженностью 7 км (илл. 1-2).

**Итоги.** Подготовительными работами установлено, что известные археологические памятники находятся на расстоянии 1.45 км от трассы обследования и не попадают в зону влияния проектируемого объекта. В ходе археологического обследования исследуемой местности был произведен визуальный осмотр территории на предмет наличия объектов археологического наследия, выполнены: фотофиксация общих видов участка обследования: 7 археологических шурфов общей площадью 7 м<sup>2</sup> и размерами каждый 1x1 м. Глубина исследованных шурфов составила от 0,32 м до 0,56 м. В заполнении шурфов археологический материал не зафиксирован. В результате археологического обследования исследуемого участка, культурные отложения, комплексы и археологические материалы, отвечающие признакам объекта культурного наследия, выявлены не были.



## **Вывод:**

Экспертом сделан вывод о возможности (положительное заключение) проведения земляных, строительных, мелиоративных и (или) хозяйственных работ, предусмотренных статьей 25 Лесного кодекса Российской Федерации работ по использованию лесов и иных работ при определении отсутствия или наличия выявленных объектов археологического наследия на земельных участках, землях лесного фонда либо в границах водных объектов или их частей, подлежащих воздействию земляных, строительных, мелиоративных и (или) хозяйственных работ, предусмотренных статьей 25 Лесного кодекса Российской Федерации работ по использованию лесов и иных работ по объекту «Межпоселковый газопровод до д. Глухово, д. Витино с отводом на д. Трудовик Ломоносовского района Ленинградской области», ввиду отсутствия на данном земельном участке выявленных объектов археологического наследия.

  
\_\_\_\_\_  
11 июля 2023 г.

В.Ю.Соболев

*Документ подписан усиленной квалифицированной цифровой подписью в соответствии с п. 22 Положения о Государственной историко-культурной экспертизе, утвержденного постановлением Правительства от 15 июля 2009 г. № 569.*

## **Перечень приложений к заключению экспертизы:**

*Приложение 1.* Библиографические, картографические и архивные источники;

*Приложение 2.* Альбом иллюстраций.

*Приложение 3.* Копия разрешительной документации на право проведения археологических работ; Копии документов об аттестации государственного эксперта; Сведения о квалификации трудовых ресурсов.

*Приложение 4.* Копия технического задания к договору №22-10/17-4 от 17.10.2022 г.

*Приложение 5.* Копии документов, предоставленных заказчиком.

**ПРИЛОЖЕНИЕ № 1**

*к Акту по результатам государственной историко-культурной экспертизы земельного участка, предназначенного для проектирования и строительства объекта: «Межпоселковый газопровод до д. Глухово, д. Витино с отводом на д. Трудовик Ломоносовского района Ленинградской области», подлежащего воздействию земляных, строительных, мелиоративных, хозяйственных и (или) иных работ, предусмотренных статьей 25 Лесного кодекса РФ работ по использованию лесов (за исключением работ, указанных в пунктах 3, 4 и 7 части 1 статьи 25 Лесного кодекса РФ) и иных работ, в случае если федеральный орган охраны объектов культурного наследия и орган охраны объектов культурного наследия субъекта РФ не имеет данных об отсутствии на указанном земельном участке объектов археологического наследия, включенных в реестр, и выявленных объектов археологического наследия (пп. «д» п. 11 (1) Положения о Государственной историко-культурной экспертизе, утвержденного Постановлением Правительства РФ от 15 июля 2009 года № 569)*

**БИБЛИОГРАФИЧЕСКИЕ, КАРТОГРАФИЧЕСКИЕ И  
АРХИВНЫЕ ИСТОЧНИКИ**

## ЛИТЕРАТУРА И АРХИВНЫЕ ИСТОЧНИКИ

- Bagrow L., Köhlin H. Maps of the Neva river and adjacent areas in Swedish archives. Malmö, 1953.
- Jordeböcker öfver Ingermanland: Писцовые книги Ижорской земли. Том I: годы 1618–1623. СПб., 1859. С. IV–VI.
- Tallgren A.M. The Prehistory of Ingria // ESA. 1938. XII;
- Белогубцева Н.И., Килуновская М.Е., Семенов Вл.А. Могила Георгия Георгиевича Мекленбург-Стрелицкого в Ораниенбауме // Древние культуры Центральной Азии и Санкт-Петербург. Мат-лы Всеросс. науч. конф., посвященной 70-летию со дня рождения А.Д. Грача. Дек. 1998. СПб.: Культ-информ-пресс, 1998;
- Гадзяцкий С.С. Вотская и Ижорская земли Новгородского государства // Исторические записки. 1940. Т. 6;
- Генрих Латвийский. Хроника Ливонии. М.-Л., 1938;
- Герасимов Д.В., Крийска А., Холкина М.А. Археологические исследования 2012 г. на Кудрукюльской палеокосе в Нарвско-Лужском междуречье // Радловский сборник. Научные исследования и музейные проекты МАЭ РАН в 2012 г. СПб., 2013;
- Гневушев А. М. Отрывок из писцовой книги Вотской пятины, второй половины 1504–1505 гг., содержащий в себе описание дворцовых земель этой пятины. Киев, 1908;
- Добровольский И.Г., Дубов И.В., Кузьменко Ю.К. Граффити на восточных монетах: Древняя Русь и сопредельные страны. Л.: Изд-во ЛГУ, 1991;
- Долуханов П.М. История Балтики. Л., 1969;
- Квасов Д.Д. Позднечетвертичная история крупных озер и внутренних морей Восточной Европы. Л., 1975;
- Кеппен П.И. Хронологический указатель для истории инородцев Европейской России. СПб., 1861;
- Кирпичников А.Н. Каменные крепости Новгородской земли. Л., 1984;
- Колчин Б.А. Обработка железа в Московском государстве в XVI в. // МИА № 12. М.-Л., 1949;
- Конькова О.И. Археологические находки на западе Ленинградской области и проблема происхождения ижоры // Археологическое наследие Санкт-Петербурга. Вып. 2: Древности Ижорской земли. СПб., 2008;
- Конькова О.И. Ижора. Очерки истории и культуры. СПб.: МАЭ РАН, 2009;
- Куза А.В. Новгородская земля // Древнерусские княжества X–XIII вв. М.: Наука, 1975;
- Лапшин В.А. Археологическая карта Ленинградской области. Часть 1: Западные районы. – Л.: ЛО ВООПИК, 1990;
- Лебедев Г.С. Эпоха викингов в Северной Европе и на Руси. СПб.: Евразия, 2005;
- Лесман Ю.М. Хронологическая периодизация курганов Ижорского плато // Северная Русь и ее соседи в эпоху раннего средневековья. Межвузовский сборник. Л., 1982. С. 65-74.
- Марков К.К. Поздне- и послеледниковая история окрестностей Ленинграда на фоне поздне- и послеледниковой истории Балтики // Труды Комиссии по изучению четвертичного периода. Т. 4. Вып. 1. М.-Л., 1934;
- Михайлова Е.Р. Древности второй половины I тыс. вокруг Финского залива: к предистории Пути из Варяг в Греки // Новгородский исторический сборник. № 16 (26). Вел. Новгород, 2016;
- Михайлова Е.Р. Древности Западной Ингрии I тыс. н.э.: Новые материалы // Археологические вести. Вып. 21 / Гл. ред. Е.Н. Носов. СПб.: Дмитрий Буланин, 2015;
- Моора Х.А., Моора А.Х. Из этнической истории води и ижоры // Slaavi-läänemeresoome suhete ajaloost. Из истории славяно-прибалтийско-финских отношений. Тл.: Ээсти раамат, 1965;
- Насонов А.Н. «Русская земля» и образование территории Древнерусского государства. Историко-географическое исследование. М., 1951;

Неволин К.А. О пятинах и погостах новгородских в XVI веке. – СПб., 1853;  
Овсянников О.В. Копорье: Историко-архитектурный очерк. Л., 1976;

Очерки исторической географии. Северо-Запад России. Славяне и финны / Под ред. А.С. Герда и Г.С. Лебедева. СПб., 2001;

Писцовая книга Водской пятины 1540 г. / Под ред. А.М. Гневушева. Новгород, 1917;  
Плоткин К.М. Правовые основы охраны археологического наследия Санкт-Петербурга //

Бюллетень Института истории материальной культуры РАН. № 5: Охранная археология. СПб.: ООО «Невская Книжная типография», 2015;

Рябинин Е.А. Водская земля Великого Новгорода (результаты археологических исследований 1971–1991 гг.). СПб., 2001.

Рябинин Е.А. Финно-угорские племена в составе Древней Руси: к истории славяно-финских этнокультурных связей. (Историко-археологические очерки). СПб., 1997;

Спиридонов М.А., Рябчук Д.В., Орвику К.К., Сухачева Л.Л., Нестерова Е.Н., Жамойда В.А. Изменение береговой зоны восточной части Финского залива под воздействием природных и антропогенных факторов // Региональная геология и металлогения. 2010. № 41. С. 107-118.

Спицын А.А. Курганы Санкт-Петербургской губернии в раскопках Л.К. Ивановского (Материалы по археологии России. № 20). СПб., 1896;

Шаскольский И.П. Проблемы этногенеза прибалтийско-финских племен Юго-Восточной Прибалтики в свете данных современной науки // Финно-угры и славяне. Л., 1979.

*Интернет-ресурсы:*

<http://etomesto.ru>

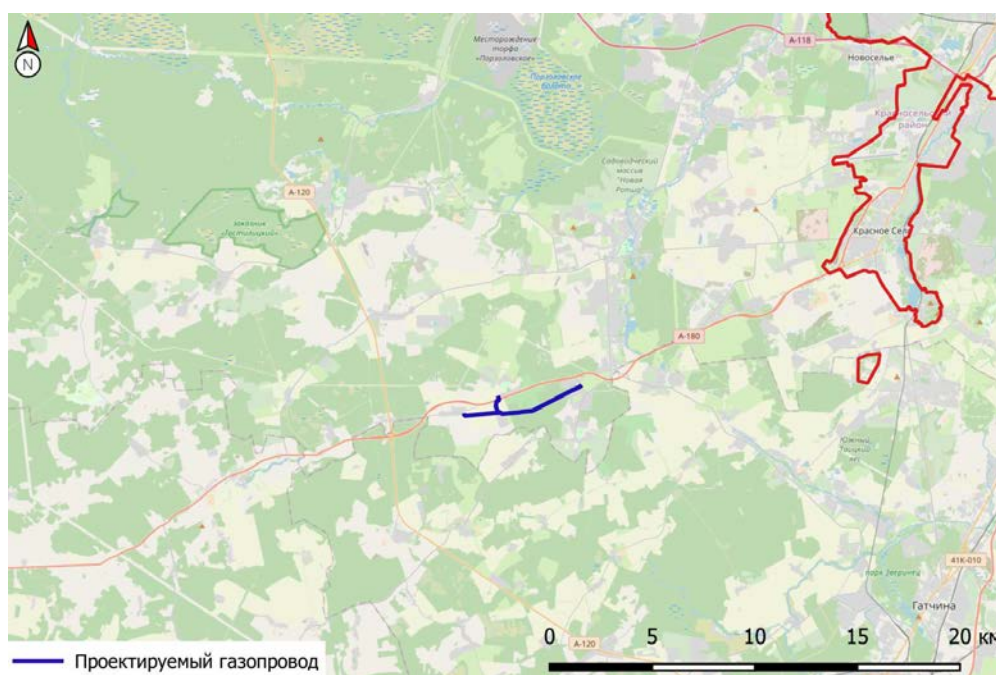
<http://culture.lenobl.ru/departament>.

*к Акту по результатам государственной историко-культурной экспертизы земельного участка, предназначенного для проектирования и строительства объекта: «Межпоселковый газопровод до д. Глухово, д. Витино с отводом на д. Трудовик Ломоносовского района Ленинградской области», подлежащего воздействию земляных, строительных, мелиоративных, хозяйственных и (или) иных работ, предусмотренных статьей 25 Лесного кодекса РФ работ по использованию лесов (за исключением работ, указанных в пунктах 3, 4 и 7 части 1 статьи 25 Лесного кодекса РФ) и иных работ, в случае если федеральный орган охраны объектов культурного наследия и орган охраны объектов культурного наследия субъекта РФ не имеет данных об отсутствии на указанном земельном участке объектов археологического наследия, включенных в реестр, и выявленных объектов археологического наследия (пп. «д» п. 11 (1) Положения о Государственной историко-культурной экспертизе, утвержденного Постановлением Правительства РФ от 15 июля 2009 года № 569)*

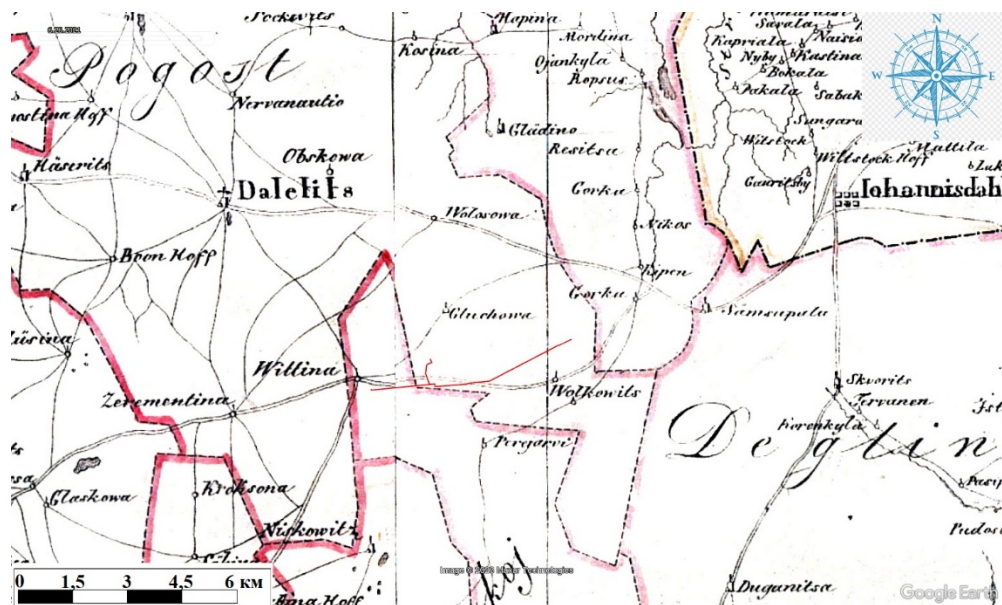
## **АЛЬБОМ ИЛЛЮСТРАЦИЙ**



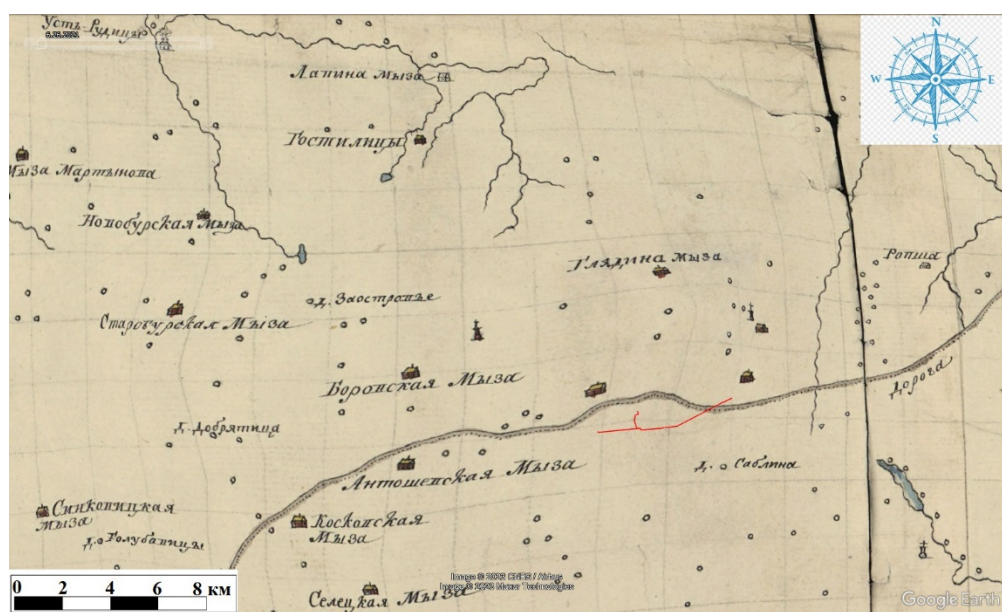
Илл. 1. Месторасположение участка обследования на карте Ленинградской области (<https://www.openstreetmap.ru> 2023 г.).



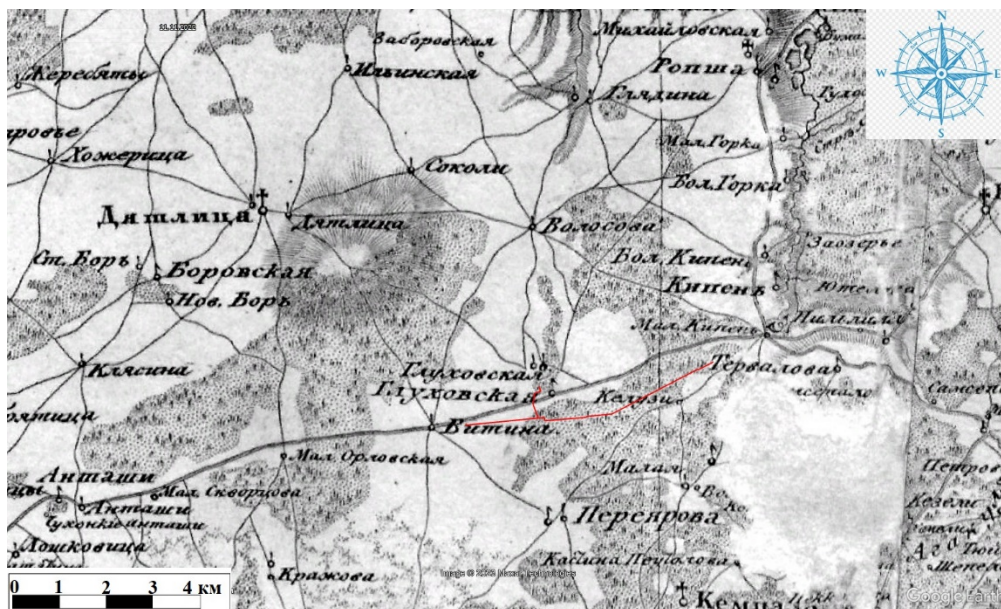
Илл. 2. Месторасположение участка обследования в Ломоносовском районе Ленинградской области (<https://www.openstreetmap.ru> 2023 г.).



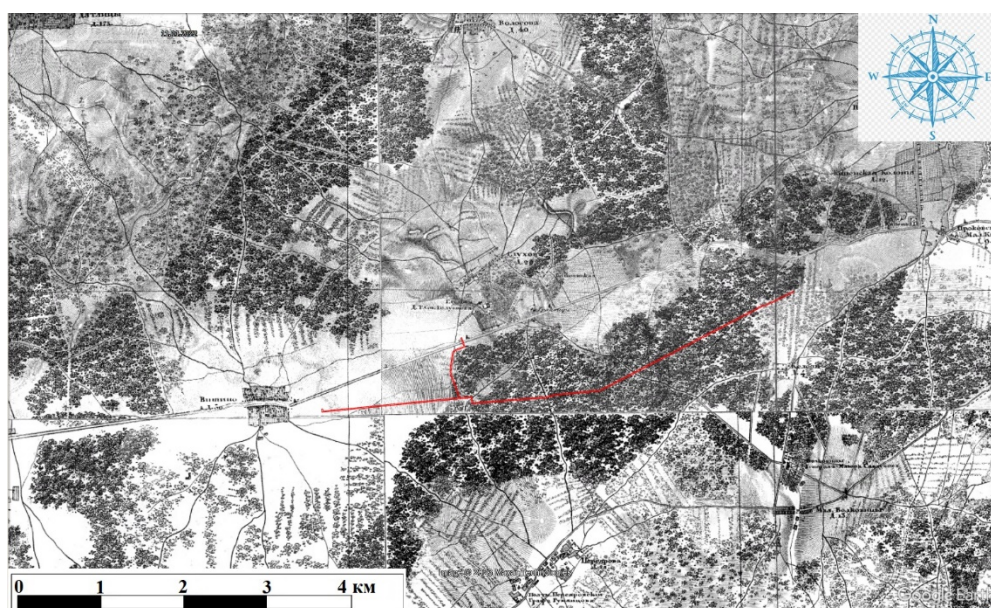
Илл. 3. Ленинградская обл., Ломоносовский район, Кипенское сельское поселение – 2023 г. Схема участка обследования на карте бывших губерний Иван-города, Яма, Копорья и Нэтеборга авторства Бергейнгейма. 1676 г. ([http://www.etomesto.ru/map-peterburg\\_1676](http://www.etomesto.ru/map-peterburg_1676)).



Илл. 4. Ленинградская обл., Ломоносовский район, Кипенское сельское поселение – 2023 г. Схема участка обследования на карте Санкт-Петербургской губернии второй половины XVIII в. 1750 г. ([http://www.etomesto.ru/map-peterburg\\_spb-gub-18v](http://www.etomesto.ru/map-peterburg_spb-gub-18v)).

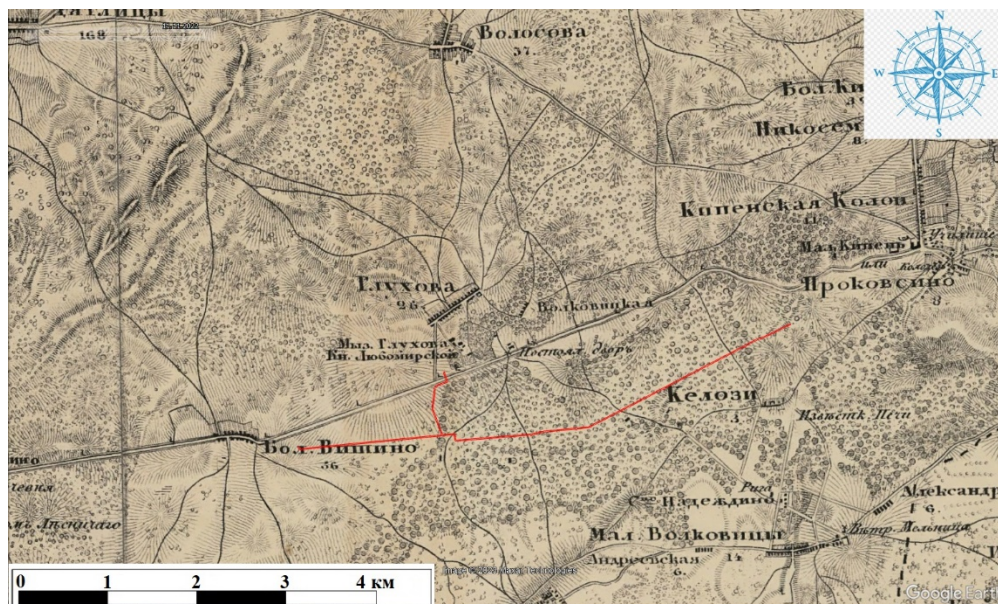


Илл. 5. Ленинградская обл., Ломоносовский район, Кипенское сельское поселение – 2023 г. Схема участка обследования на семитопографической карте окружности С.Петербурга и Карельского перешейка. 1810 г. ([http://www.etomesto.ru/map-peterburg\\_semitopograph](http://www.etomesto.ru/map-peterburg_semitopograph)).

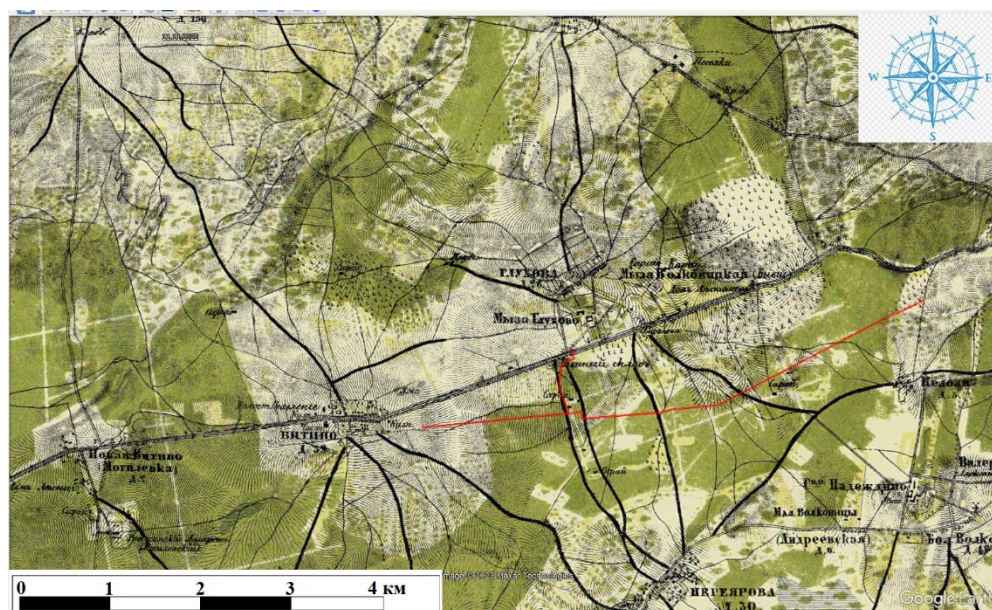


Илл. 6. Ленинградская обл., Ломоносовский район, Кипенское сельское поселение – 2023 г. Схема участка обследования на топографической карте окрестностей Санкт-Петербурга. Шуберт. 1831 г. ([http://www.etomesto.ru/map-peterburg\\_schubert-guberniya](http://www.etomesto.ru/map-peterburg_schubert-guberniya)).

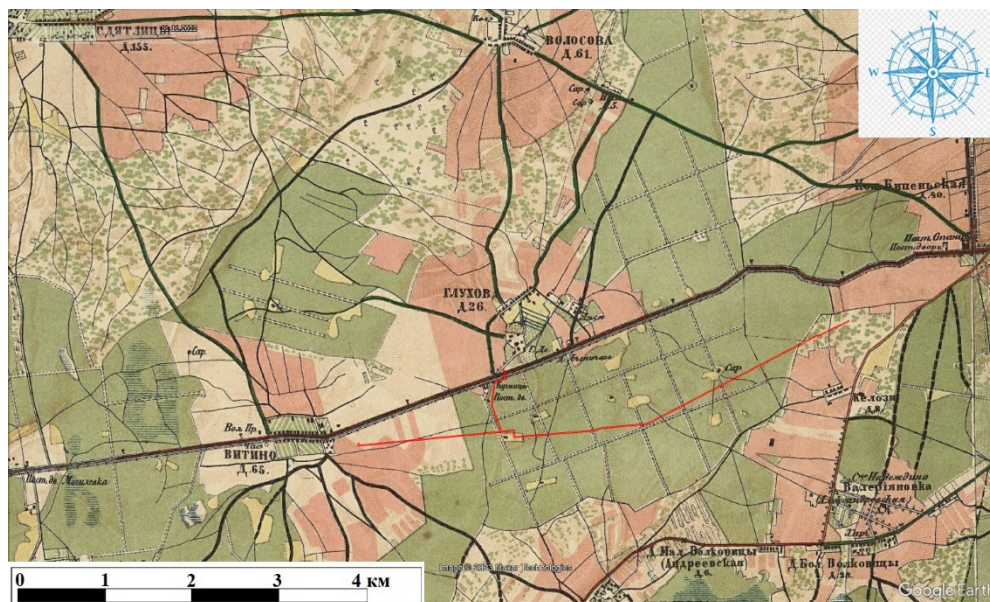




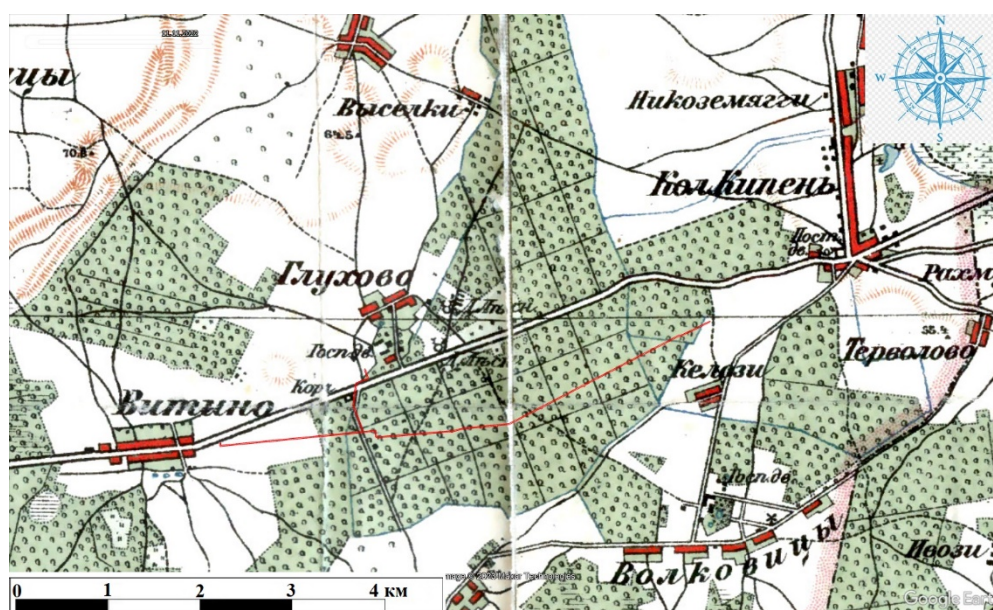
Илл. 7. Ленинградская обл., Ломоносовский район, Кипенское сельское поселение – 2023 г. Схема участка обследования на семотопографической карте окрестностей Ст.-Петербурга. 1843 г. ([http://www.etomesto.ru/map-peterburg\\_semitopo-spb-1843](http://www.etomesto.ru/map-peterburg_semitopo-spb-1843)).



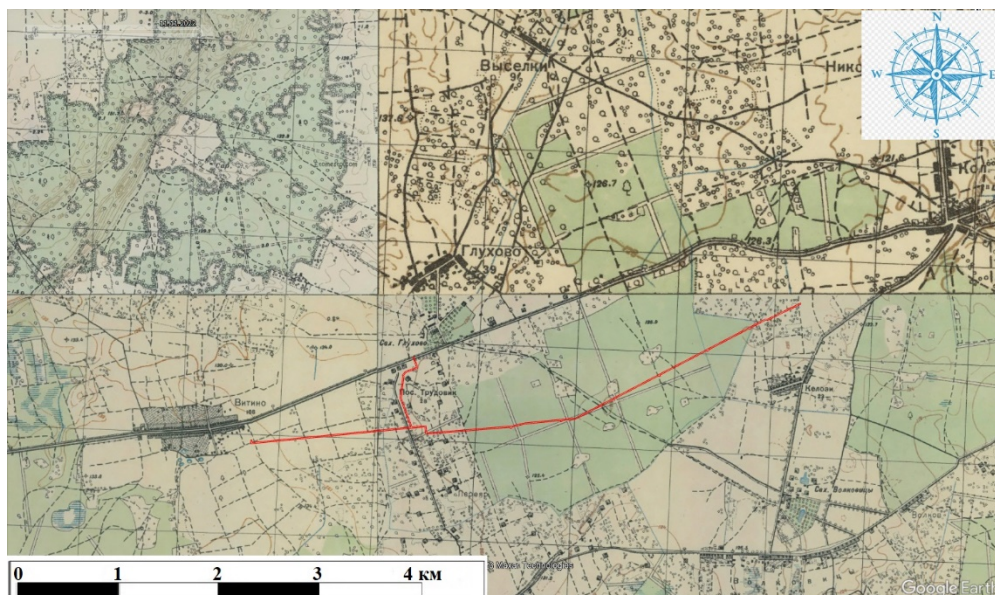
Илл. 8. Ленинградская обл., Ломоносовский район, Кипенское сельское поселение – 2023 г. Схема участка обследования на военно-топографической карте С.-Петербургской и Выборгской губерний. 1868 г. ([http://www.etomesto.ru/map-peterburg\\_verstovka](http://www.etomesto.ru/map-peterburg_verstovka)).



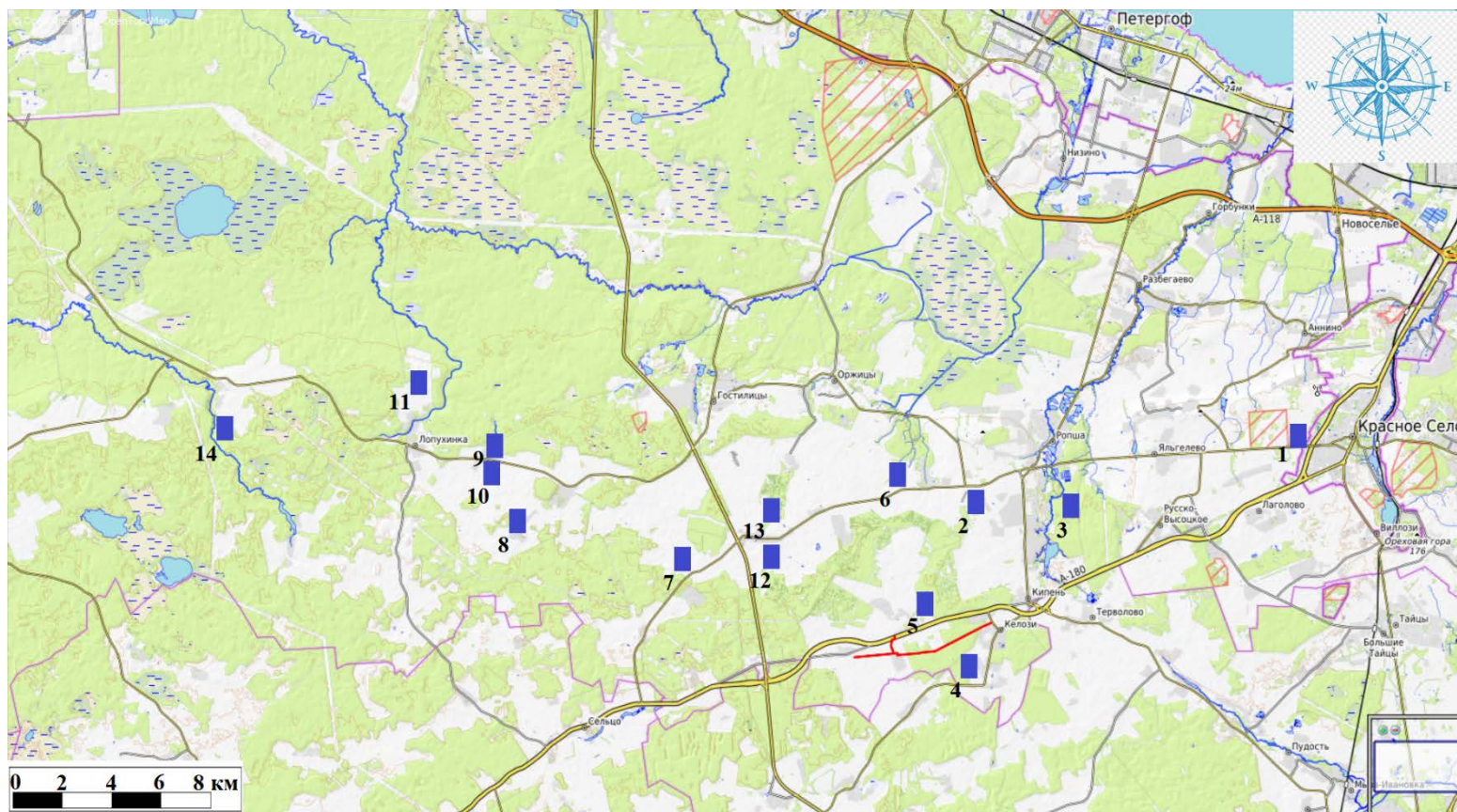
Илл. 9. Ленинградская обл., Ломоносовский район, Кипенское сельское поселение – 2023 г. Схема участка обследования на военно-топографической карте С.-Петербургской губернии. 1889 г. ([http://www.etomesto.ru/map-peterburg\\_spb-uz-1versta-1889](http://www.etomesto.ru/map-peterburg_spb-uz-1versta-1889)).



Илл. 10. Ленинградская обл., Ломоносовский район, Кипенское сельское поселение – 2023 г. Схема участка обследования на карте окрестностей Санкт-Петербурга, составленная Ю. Гашем. 1909 г. ([http://www.etomesto.ru/map-peterburg\\_1909gash](http://www.etomesto.ru/map-peterburg_1909gash)).

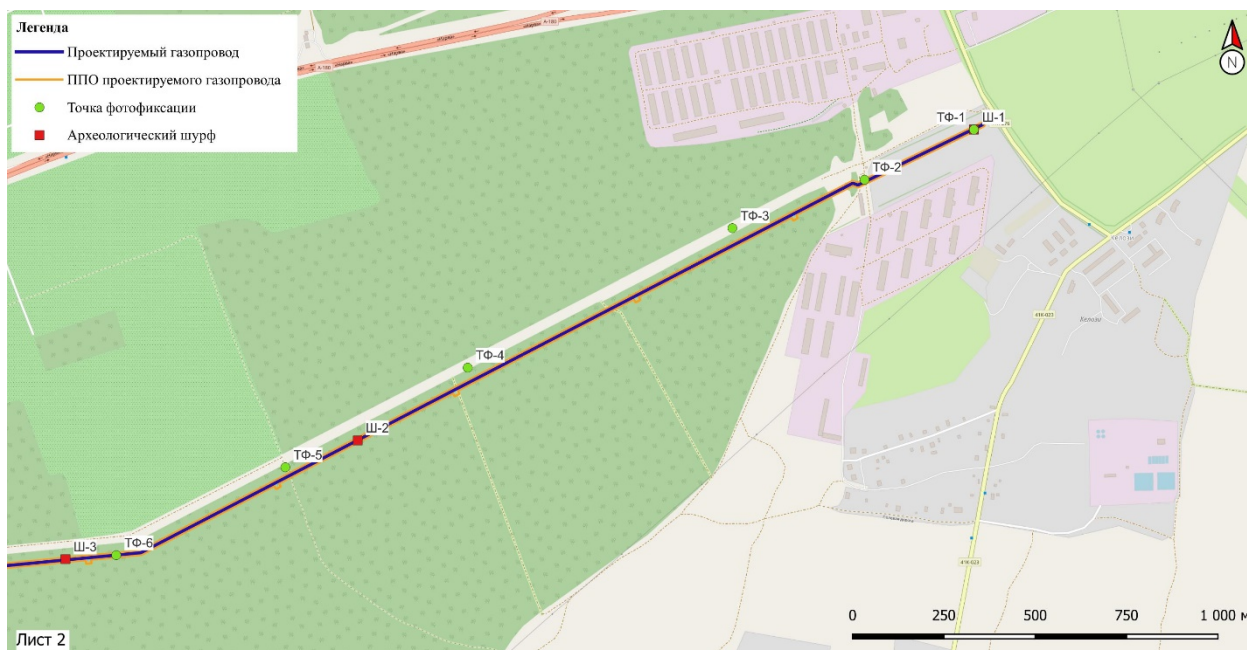


Илл. 11. Ленинградская обл., Ломоносовский район, Кипенское сельское поселение – 2023 г. Схема участка обследования на детальной карте РККА Ленинграда и окрестностей. 1941 г. ([http://www.etomesto.ru/map-peterburg\\_rkka-250m](http://www.etomesto.ru/map-peterburg_rkka-250m)).

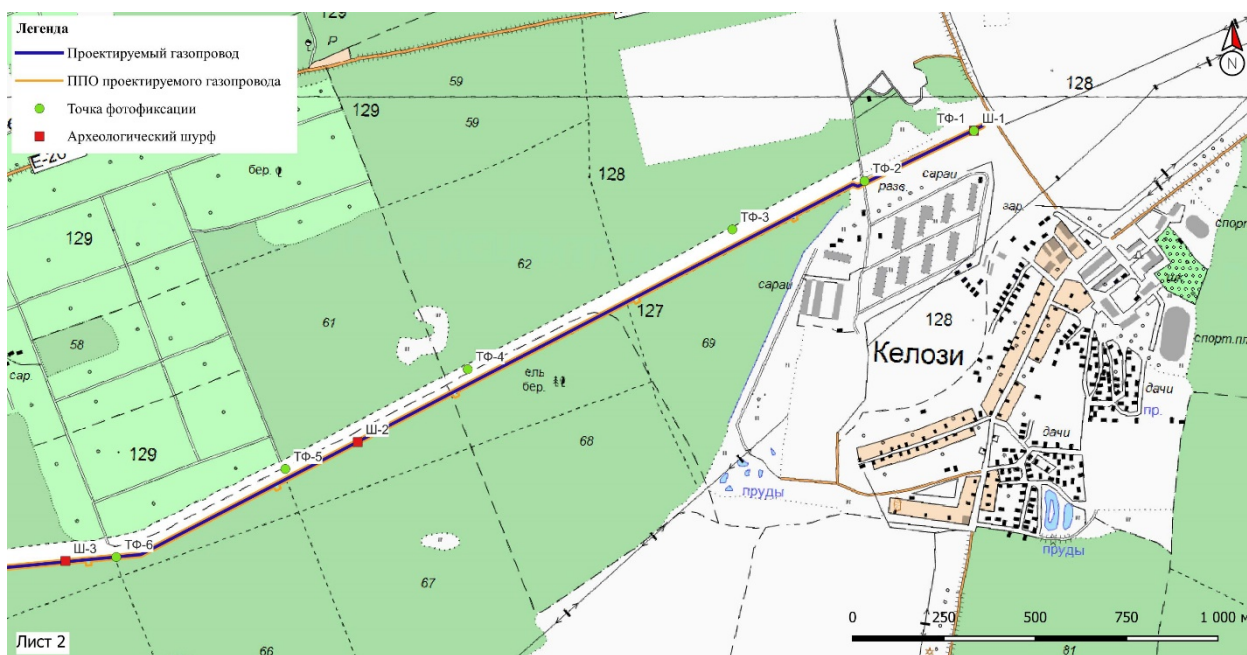


Илл. 12. Ленинградская обл., Ломоносовский район, Кипенское сельское поселение – 2023 г. Схема взаимного расположения участка обследования и ближайших известных объектов культурного (археологического) наследия (<https://www.openstreetmap.ru> 2023 г.):

- 1- грунтовый могильник Красное село; 2- курганная группа Малые Горки-1; 3- курганная группа Малые Горки-2; 4- курганная группа Волковицы; 5- курганно-жальничный могильник Глухово; 6- курганная группа Глядино; 7- курганно-жальничный могильник Старый (Большой) Бор; 8- курганно-жальничный могильник Муховицы; 9- курганная группа Новая Буря-1; 10- жальничный могильник Новая Буря-2; 11- железоделательный центр Стародворье; 12- курганная группа Дятлицы-1; 13- курганная группа Дятлицы-2; 14- городище Воронино-1



Илл. 13. Ленинградская обл., Ломоносовский район, Кипенское сельское поселение – 2023 г. Схема восточной части участка обследования с нанесенными точками фиксации и археологическими шурфами на карте (<https://www.openstreetmap.ru> 2023 г.).




Илл. 14. Ленинградская обл., Ломоносовский район, Кипенское сельское поселение – 2023 г. Схема восточной части участка обследования с нанесенными точками фиксации и археологическими шурфами на топографической карте ([http://retromap.ru/Карты\\_ГГЦ](http://retromap.ru/Карты_ГГЦ) 2023 г.).



Илл. 15. Ленинградская обл., Ломоносовский район, Кипенское сельское поселение – 2023 г. Схема восточной части участка обследования с нанесенными точками фиксации и археологическими шурфами на космоснимке (<https://www.google.com/earth>) (дата съемки: 24.05.2022 г.).



Илл. 16. Ленинградская обл., Ломоносовский район, Кипенское сельское поселение – 2023 г. Точка фотофиксации №1. Вид с СВ.



Илл. 17. Ленинградская обл., Ломоносовский район, Кипенское сельское поселение – 2023 г. Шурф №1. Местоположение. Вид с Ю.



Илл. 18. Ленинградская обл., Ломоносовский район, Кипенское сельское поселение – 2023 г. Шурф №1. Материк. Вид с Ю.



Илл. 19. Ленинградская обл., Ломоносовский район, Кипенское сельское поселение – 2023 г. Шурф №1. Северный профиль. Вид с Ю.



Илл. 20. Ленинградская обл., Ломоносовский район, Кипенское сельское поселение – 2023 г. Шурф №1. Засыпка. Вид с Ю.





Илл. 21. Ленинградская обл., Ломоносовский район, Кипенское сельское поселение – 2023 г. Точка фотофиксации №2. Вид с ЮЗ.



Илл. 22. Ленинградская обл., Ломоносовский район, Кипенское сельское поселение – 2023 г. Точка фотофиксации №2. Вид с СВ.



Илл. 23. Ленинградская обл., Ломоносовский район, Кипенское сельское поселение – 2023 г. Точка фотофиксации №3. Вид с СВ.



Илл. 24. Ленинградская обл., Ломоносовский район, Кипенское сельское поселение – 2023 г. Точка фотофиксации №3. Вид с ЮЗ.



Илл. 25. Ленинградская обл., Ломоносовский район, Кипенское сельское поселение – 2023 г. Точка фотофиксации №4. Вид с СВ.



Илл. 26. Ленинградская обл., Ломоносовский район, Кипенское сельское поселение – 2023 г. Точка фотофиксации №4. Вид с ЮЗ.



Илл. 27. Ленинградская обл., Ломоносовский район, Кипенское сельское поселение – 2023 г. Шурф №2. Местоположение. Вид с Ю.



Илл. 28. Ленинградская обл., Ломоносовский район, Кипенское сельское поселение – 2023 г. Шурф №2. Материк. Вид с Ю.



Илл. 29. Ленинградская обл., Ломоносовский район, Кипенское сельское поселение – 2023 г. Шурф №2. Северный профиль. Вид с Ю.



Илл. 30. Ленинградская обл., Ломоносовский район, Кипенское сельское поселение – 2023 г. Шурф №2. Засыпка. Вид с Ю.



Илл. 31. Ленинградская обл., Ломоносовский район, Кипенское сельское поселение – 2023 г. Точка фиксации №5. Вид с СВ.



Илл. 32. Ленинградская обл., Ломоносовский район, Кипенское сельское поселение – 2023 г. Точка фиксации №5. Вид с ЮЗ.



Илл. 33. Ленинградская обл., Ломоносовский район, Кипенское сельское поселение – 2023 г. Точка фиксации №6. Вид с З-СЗ.



Илл. 34. Ленинградская обл., Ломоносовский район, Кипенское сельское поселение – 2023 г. Точка фиксации №6. Вид с В-ЮВ.



Илл. 35. Ленинградская обл., Ломоносовский район, Кипенское сельское поселение – 2023 г. Шурф №3. Местоположение. Вид с Ю.



Илл. 36. Ленинградская обл., Ломоносовский район, Кипенское сельское поселение – 2023 г. Шурф №3. Материк. Вид с Ю.

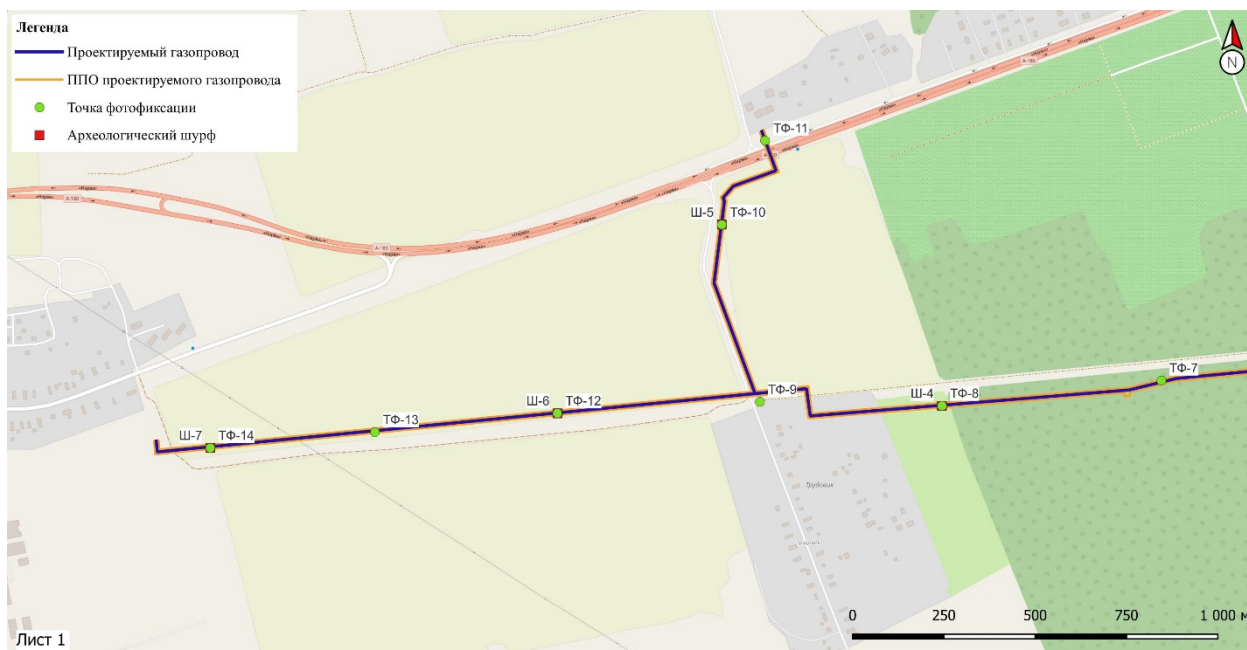




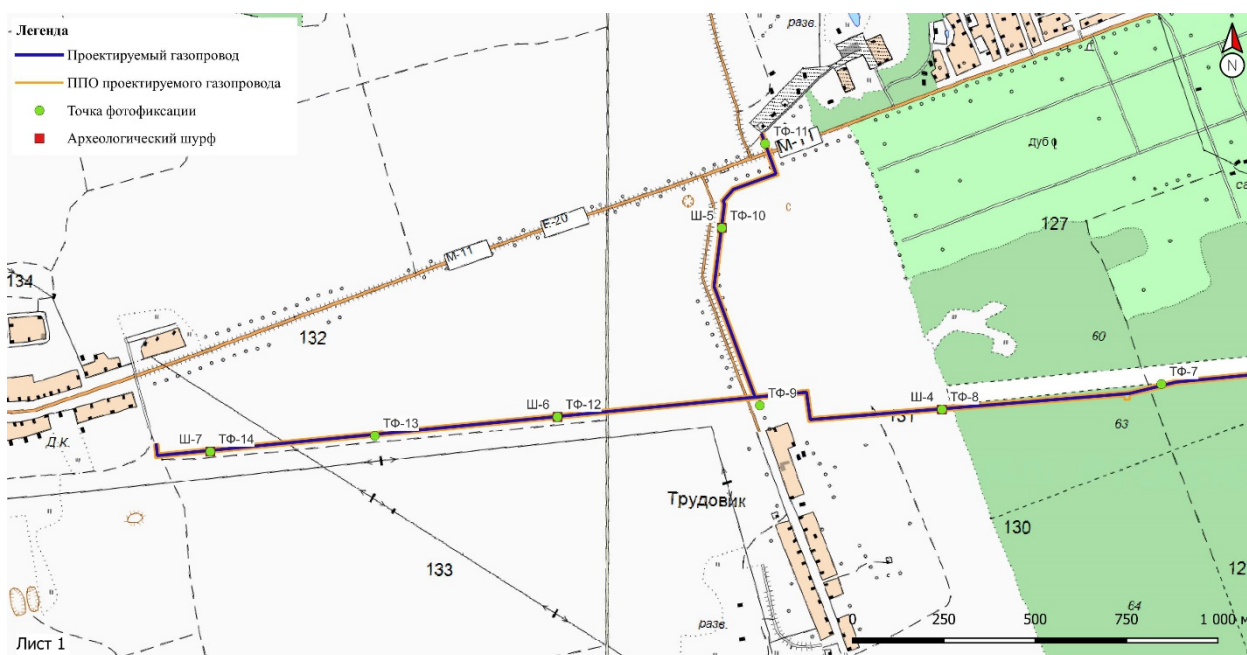
Илл. 37. Ленинградская обл., Ломоносовский район, Кипенское сельское поселение – 2023 г. Шурф №3. Северный профиль. Вид с Ю.



Илл. 38. Ленинградская обл., Ломоносовский район, Кипенское сельское поселение – 2023 г. Шурф №3. Засыпка. Вид с Ю.



Илл. 39. Ленинградская обл., Ломоносовский район, Кипенское сельское поселение – 2023 г. Схема западной части участка обследования с нанесенными точками фиксации и археологическими шурфами на карте (<https://www.openstreetmap.ru> 2023 г.).



Илл. 40. Ленинградская обл., Ломоносовский район, Кипенское сельское поселение – 2023 г. Схема западной части участка обследования с нанесенными точками фиксации и археологическими шурфами на топографической карте ([http://retromap.ru/Карты\\_ГГЦ](http://retromap.ru/Карты_ГГЦ) 2023 г.).



Илл. 41. Ленинградская обл., Ломоносовский район, Кипенское сельское поселение – 2023 г. Схема западной части участка обследования с нанесенными точками фиксации и археологическими шурфами на космоснимке (<https://www.google.com/earth>) (дата съемки: 24.05.2022 г.).



Илл. 42. Ленинградская обл., Ломоносовский район, Кипенское сельское поселение – 2023 г. Точка фотофиксации №7. Вид с З-СЗ.



Илл. 43. Ленинградская обл., Ломоносовский район, Кипенское сельское поселение – 2023 г. Точка фотофиксации №7. Вид с В-ЮВ



Илл. 44. Ленинградская обл., Ломоносовский район, Кипенское сельское поселение – 2023 г. Точка фотофиксации №8. Вид с В.



Илл. 45. Ленинградская обл., Ломоносовский район, Кипенское сельское поселение – 2023 г. Точка фотофиксации №8. Вид с З.



Илл. 46. Ленинградская обл., Ломоносовский район, Кипенское сельское поселение – 2023 г. Шурф №4. Местоположение. Вид с Ю.



Илл. 47. Ленинградская обл., Ломоносовский район, Кипенское сельское поселение – 2023 г. Шурф №4. Материк. Вид с Ю.



Илл. 48. Ленинградская обл., Ломоносовский район, Кипенское сельское поселение – 2023 г. Шурф №4. Северный профиль. Вид с Ю.



Илл. 49. Ленинградская обл., Ломоносовский район, Кипенское сельское поселение – 2023 г. Шурф №4. Засыпка. Вид с Ю.



Илл. 50. Ленинградская обл., Ломоносовский район, Кипенское сельское поселение – 2023 г. Точка фотофиксации №9. Вид с З.



Илл. 51. Ленинградская обл., Ломоносовский район, Кипенское сельское поселение – 2023 г. Точка фотофиксации №9. Вид с В.





Илл. 52. Ленинградская обл., Ломоносовский район, Кипенское сельское поселение – 2023 г. Точка фотофиксации №9. Вид с Ю-ЮВ.



Илл. 53. Ленинградская обл., Ломоносовский район, Кипенское сельское поселение – 2023 г. Точка фотофиксации №10. Вид с Ю-ЮВ.



Илл. 54. Ленинградская обл., Ломоносовский район, Кипенское сельское поселение – 2023 г. Точка фотофиксации №10. Вид с С-СЗ.



Илл. 55. Ленинградская обл., Ломоносовский район, Кипенское сельское поселение – 2023 г. Шурф №5. Местоположение. Вид с Ю.



Илл. 56. Ленинградская обл., Ломоносовский район, Кипенское сельское поселение – 2023 г. Шурф №5. Материк. Вид с Ю.



Илл. 57. Ленинградская обл., Ломоносовский район, Кипенское сельское поселение – 2023 г. Шурф №5. Северный профиль. Вид с Ю.



Илл. 58. Ленинградская обл., Ломоносовский район, Кипенское сельское поселение – 2023 г. Шурф №5. Засыпка. Вид с Ю.




Илл. 59. Ленинградская обл., Ломоносовский район, Кипенское сельское поселение – 2023 г. Точка фотофиксации №11. Вид с С.



Илл. 60. Ленинградская обл., Ломоносовский район, Кипенское сельское поселение – 2023 г. Точка фотофиксации №11. Вид с Ю.



Илл. 61. Ленинградская обл., Ломоносовский район, Кипенское сельское поселение – 2023 г. Точка фотофиксации №12. Вид с З-ЮЗ.




Илл. 62. Ленинградская обл., Ломоносовский район, Кипенское сельское поселение – 2023 г. Точка фотофиксации №12. Вид с В-СВ.



Илл. 63. Ленинградская обл., Ломоносовский район, Кипенское сельское поселение – 2023 г. Шурф №6. Местоположение. Вид с Ю.



Илл. 64. Ленинградская обл., Ломоносовский район, Кипенское сельское поселение – 2023 г. Шурф №6. Материк. Вид с Ю.



Илл. 65. Ленинградская обл., Ломоносовский район, Кипенское сельское поселение – 2023 г. Шурф №6. Северный профиль. Вид с Ю.



Илл. 66. Ленинградская обл., Ломоносовский район, Кипенское сельское поселение – 2023 г. Шурф №6. Засыпка. Вид с Ю.



Илл. 67. Ленинградская обл., Ломоносовский район, Кипенское сельское поселение – 2023 г. Точка фотофиксации №13. Вид с В-СВ.





Илл. 68. Ленинградская обл., Ломоносовский район, Кипенское сельское поселение – 2023 г. Точка фотофиксации №13. Вид с З-ЮЗ.



Илл. 69. Ленинградская обл., Ломоносовский район, Кипенское сельское поселение – 2023 г. Точка фотофиксации №14. Вид с В-СВ.



Илл. 70. Ленинградская обл., Ломоносовский район, Кипенское сельское поселение – 2023 г. Точка фотофиксации №14. Вид с З-ЮЗ.



Илл. 71. Ленинградская обл., Ломоносовский район, Кипенское сельское поселение – 2023 г. Шурф №7. Местоположение. Вид с Ю.



Илл. 72. Ленинградская обл., Ломоносовский район, Кипенское сельское поселение – 2023 г. Шурф №7. Материк. Вид с Ю.



Илл. 73. Ленинградская обл., Ломоносовский район, Кипенское сельское поселение – 2023 г. Шурф №7. Северный профиль. Вид с Ю.



Илл. 74. Ленинградская обл., Ломоносовский район, Кипенское сельское поселение – 2023 г. Шурф №7. Засыпка. Вид с Ю.

**ПРИЛОЖЕНИЕ № 3**

*к Акту по результатам государственной историко-культурной экспертизы земельного участка, предназначенного для проектирования и строительства объекта: «Межпоселковый газопровод до д. Глухово, д. Витино с отводом на д. Трудовик Ломоносовского района Ленинградской области», подлежащего воздействию земляных, строительных, мелиоративных, хозяйственных и (или) иных работ, предусмотренных статьей 25 Лесного кодекса РФ работ по использованию лесов (за исключением работ, указанных в пунктах 3, 4 и 7 части 1 статьи 25 Лесного кодекса РФ) и иных работ, в случае если федеральный орган охраны объектов культурного наследия и орган охраны объектов культурного наследия субъекта РФ не имеет данных об отсутствии на указанном земельном участке объектов археологического наследия, включенных в реестр, и выявленных объектов археологического наследия (пп. «д» п. 11 (1) Положения о Государственной историко-культурной экспертизе, утвержденного Постановлением Правительства РФ от 15 июля 2009 года № 569)*

**КОПИИ ДОКУМЕНТОВ ОБ АТТЕСТАЦИИ ГОСУДАРСТВЕННОГО ЭКСПЕРТА**

**СВЕДЕНИЯ О КВАЛИФИКАЦИИ ТРУДОВЫХ РЕСУРСОВ**



**МИНИСТЕРСТВО КУЛЬТУРЫ  
РОССИЙСКОЙ ФЕДЕРАЦИИ**

**ПРИКАЗ**

*от 9 ноября 2021 г.*

Москва

№ 1809

**Об аттестации экспертов по проведению государственной  
историко-культурной экспертизы**

В соответствии с Федеральным законом от 25 июня 2002 г. № 73-ФЗ «Об объектах культурного наследия (памятниках истории и культуры) народов Российской Федерации», пунктом 9 Положения о государственной историко-культурной экспертизе, утвержденного постановлением Правительства Российской Федерации от 15 июля 2009 г. № 569, Положением о порядке аттестации экспертов по проведению государственной историко-культурной экспертизы, утвержденным приказом Минкультуры России от 26 августа 2010 г. № 563 (в редакции приказа Минкультуры России от 17 октября 2011 г. № 1003), руководствуясь Положением об аттестационной комиссии Минкультуры России, утвержденным приказом Минкультуры России от 29 декабря 2011 г. № 1276, протоколами заседания аттестационной комиссии Министерства культуры Российской Федерации по аттестации экспертов по проведению государственной историко-культурной экспертизы от 26 октября 2021 г., от 27 октября 2021 г., п р и к а з ы в а ю:

1. Аттестовать экспертов по проведению государственной историко-культурной экспертизы согласно приложению к настоящему приказу.

2. Департаменту государственной охраны культурного наследия (Р.А.Рыбало) обеспечить размещение информации об аттестованных экспертах на официальном сайте Минкультуры России в сети Интернет.

3. Контроль за исполнением настоящего приказа оставляю за собой.

Первый заместитель Министра



С.Г.Обрывалин

Приложение  
к приказу Министерства культуры  
Российской Федерации  
от «9» кабале 2021 г.  
№ 1809

Аттестованные эксперты по проведению  
государственной историко-культурной экспертизы

№ п / п	Фамилия, имя, отчество соискателя	Решение о присвоении статуса аттестованного эксперта:
1.	Барашев Михаил Анатольевич	<ul style="list-style-type: none"> <li>- выявленные объекты культурного наследия в целях обоснования целесообразности включения данных объектов в реестр.</li> <li>- документы, обосновывающие включение объектов культурного наследия в реестр;</li> <li>- документы, обосновывающие изменение категории историко-культурного значения объекта культурного наследия.</li> </ul>
2.	Васютин Олег Иванович	<ul style="list-style-type: none"> <li>- выявленные объекты культурного наследия в целях обоснования целесообразности включения данных объектов в реестр.</li> <li>- документы, обосновывающие включение объектов культурного наследия в реестр;</li> <li>- проектная документация на проведение работ по сохранению объектов культурного наследия;</li> <li>документация или разделы документации, обосновывающие меры по обеспечению сохранности объекта культурного наследия, включенного в реестр, выявленного объекта культурного наследия либо объекта, обладающего признаками объекта культурного наследия, при проведении земляных, мелиоративных, хозяйственных работ, указанных в статье 30 Федерального закона от 25.06.2002 № 73-ФЗ «Об объектах культурного наследия (памятниках истории и культуры) народов Российской Федерации» (далее – Федеральный закон) работ по использованию лесов и иных работ в границах территории объекта культурного наследия либо на земельном участке, непосредственно связанном с земельным участком в границах территории объекта культурного наследия.</li> </ul>



		<p>хозяйственных работ, указанных в статье 30 Федерального закона работ по использованию лесов и иных работ в границах территории объекта культурного наследия либо на земельном участке, непосредственно связанном с земельным участком в границах территории объекта культурного наследия.</p>
28.	Соболев Владислав Юрьевич	<ul style="list-style-type: none"> <li>- выявленные объекты культурного наследия в целях обоснования целесообразности включения данных объектов в реестр;</li> <li>- документы, обосновывающие включение объектов культурного наследия в реестр;</li> <li>- документы, обосновывающие исключение объектов культурного наследия из реестра;</li> <li>- земли, подлежащие воздействию земляных, строительных, мелиоративных, хозяйственных работ, предусмотренных статьей 25 Лесного кодекса Российской Федерации работ по использованию лесов (за исключением работ, указанных в пунктах 3, 4 и 7 части 1 статьи 25 Лесного кодекса Российской Федерации) и иных работ, в случае, если указанные земли расположены в границах территорий, утвержденных в соответствии с пунктом 34.2 пункта 1 статьи 9 Федерального закона;</li> <li>- документация или разделы документации, обосновывающие меры по обеспечению сохранности объекта культурного наследия, включенного в реестр, выявленного объекта культурного наследия либо объекта, обладающего признаками объекта культурного наследия, при проведении земляных, мелиоративных, хозяйственных работ, указанных в статье 30 Федерального закона работ по использованию лесов и иных работ в границах территории объекта культурного наследия либо на земельном участке, непосредственно связанном с земельным участком в границах территории объекта культурного наследия;</li> <li>- документация, за исключением научных отчетов о выполненных археологических полевых работах, содержащая результаты исследований, в соответствии с которыми определяется наличие или отсутствие объектов, обладающих признаками объекта культурного наследия, на земельных участках, подлежащих воздействию земляных, строительных, мелиоративных, хозяйственных работ, указанных в статье 30 Федерального закона работ по использованию лесов и иных работ.</li> </ul>



197082, г. САНКТ-ПЕТЕРБУРГ, БОГАТЫРСКИЙ ПР., д.49, к.2, пом.318  
ОГРН 1177847165198, ИНН 7814690758, КПП 781401001  
р/с 40702810210000127151 в АО "ТИНЬКОФФ БАНК", БИК 044525974, 30101810145250000974

25.05.2023

№ \_\_\_\_\_

**СПРАВКА**

Дана о том, что следующие сотрудники Общества с ограниченной ответственностью «Проектно-изыскательские решения в строительстве» работают в ООО «ПИРС» в должности экспертов:

**Соболев Владислав Юрьевич** – эксперт (приказ об аттестации эксперта Минкультуры РФ от 09 ноября 2021 г. № 1809), приказ о приеме на работу № Л-23 от 02.09.2019, принят по трудовому договору б/№ от 02.09.2019 г. с 02.09.2019 по настоящее время

**Михайлова Елена Робертовна** – эксперт (приказ об аттестации эксперта Минкультуры РФ от 09 ноября 2021 г. № 1809), приказ о приеме на работу № Л-10 от 31.05.2019, принят по трудовому договору б/№ от 31.05.2019 г. с 01.06.2019 по настоящее время

**Хвоцинская Наталия Вадимовна** - эксперт (приказ об аттестации эксперта Минкультуры РФ от 09 ноября 2021 г. № 1809), приказ о приеме на работу № Л-2 от 09.01.2019, принят по трудовому договору б/№ от 09.01.2019 г. с 09.01.2019 по настоящее время

С уважением,  
Генеральный директор



Т.В. Носова

/25.05.2023/

г. Санкт-Петербург

«02» сентября 2019 г.

**Общество с ограниченной ответственностью «Проектно-изыскательские решения в строительстве»**, в лице генерального директора **Носовой Татьяны Валерьевны**, действующего на основании Устава, именуемый в дальнейшем «Работодатель», с одной стороны, и **Соболев Владислав Юрьевич**, именуемый (-ая) в дальнейшем «Работник», с другой стороны, заключили настоящий трудовой договор о нижеследующем:

## 1. ОБЩИЕ ПОЛОЖЕНИЯ

- 1.1. Настоящий Договор регулирует трудовые отношения между Работником и Работодателем.
- 1.2. Договор составлен с учетом законодательства Российской Федерации и является обязательным документом для Сторон, в том числе при решении трудовых споров между Работником и Работодателем в судебных и иных спорах.

## 2. ПРЕДМЕТ ТРУДОВОГО ДОГОВОРА

- 2.1. Работодатель поручает, а Работник принимает на себя выполнение обязанностей в должности **научного сотрудника в отделе полевых исследований**.
- 2.2. Работник осуществляет свою трудовую деятельность в соответствии с должностной инструкцией, утверждаемой Работодателем, с которой Работник ознакомлен под роспись и настоящим Договором.
- 2.3. Работник подчиняется непосредственно генеральному директору.
- 2.4. Указания непосредственного руководителя являются обязательными для работника.
- 2.5. В случае возникновения разногласий в указаниях непосредственного руководителя и руководителя организации Работник обязан выполнять указания последнего, поставив предварительно в известность своего непосредственного руководителя.
- 2.6. Для Работника работа по настоящему договору является **по совместительству**.

## 3. СРОК ДЕЙСТВИЯ ДОГОВОРА

- 3.1. Настоящий Договор заключен на неопределенный срок.
- 3.2. Работник обязан приступить к выполнению своих должностных обязанностей с **«02» сентября 2019 г.**
- 3.3. Работнику не устанавливается испытательный срок.
- 3.4. Настоящий договор вступает в силу в день выхода Работника на работу.
- 3.5. В случае, если Работник не приступил к работе в день начала работы, установленный в п. 3.2. настоящего Договора, Работодатель имеет право аннулировать настоящий договор.

## 4. ПРАВА И ОБЯЗАННОСТИ СТОРОН

4.1. Стороны обязуются соблюдать положения Трудового кодекса Российской Федерации, законов и иных нормативных правовых актов Российской Федерации, локальных нормативных актов Работодателя.

4.2. Работник имеет право на:

- 4.2.1. предоставление ему работы, обусловленной настоящим Договором;
- 4.2.2. обеспечение Работодателем условий для безопасного и эффективного труда;
- 4.2.3. соблюдение Работодателем требований трудового законодательства Российской Федерации;
- 4.2.4. получения информации, необходимой для выполнения должностных обязанностей, относящихся к деятельности Работника;
- 4.2.5. получение обусловленной настоящим Договором заработной платы;
- 4.2.6. иные права, предусмотренные трудовым законодательством Российской Федерации.

4.3. Работник обязан:

- 4.3.1. добросовестно, своевременно, на высоком профессиональном уровне исполнять свои должностные обязанности;
- 4.3.2. бережно относиться к имуществу Работодателя, принимая меры к предотвращению причинения организации имущественного ущерба;
- 4.3.3. возмещать Работодателю причиненный ему прямой действительный ущерб в соответствии с нормами законодательства Российской Федерации;
- 4.3.4. соблюдать трудовую дисциплину, Правила внутреннего трудового распорядка Работодателя, правила по охране труда и технике безопасности, иные локальные нормативные акты Работодателя;
- 4.3.5. способствовать созданию и поддержанию благоприятного делового и морального климата в организации;
- 4.3.6. на Работника могут быть возложены и иные обязанности, предусмотренные трудовым законодательством Российской Федерации, настоящим Договором, а также приложениями к нему, локальными актами Работодателя; возложение обязанностей, не предусмотренных настоящим Договором, осуществляется в случаях и порядке, установленных Трудовым кодексом Российской Федерации.

4.4. Работодатель имеет право:

- 4.4.1. требовать и контролировать выполнение Работником своих должностных обязанностей;
- 4.4.2. контролировать соблюдение Работником трудовой дисциплины, Правил внутреннего трудового распорядка, правил по охране труда и технике безопасности, иных локальных нормативных актов Работодателя;
- 4.4.3. требовать возмещения ущерба, причиненного Работодателю по вине Работника в соответствии с нормами законодательства Российской Федерации;
- 4.4.4. привлекать Работника к дисциплинарной и материальной ответственности, в соответствии с законодательством Российской Федерации.

4.5. Работодатель обязан:

- 4.5.1. предоставлять Работнику работу, обусловленную настоящим Договором и Должностной инструкцией;
- 4.5.2. обеспечивать Работника оборудованным рабочим местом, отвечающим требованиям охраны труда, и иными средствами, необходимыми для исполнения им трудовых обязанностей;
- 4.5.3. соблюдать условия и порядок оплаты труда Работнику, установленные Трудовым кодексом Российской Федерации, настоящим Договором и локальными нормативными актами Работодателя.

## 5. РЕЖИМ РАБОЧЕГО ВРЕМЕНИ И ВРЕМЯ ОТДЫХА

84

5.1. Работнику установлен следующий режим рабочего времени:

Пятидневная рабочая неделя продолжительностью 20 часов. Выходными днями является суббота и воскресенье. Перерыв для отдыха и питания 30 минут в удобное для работника время. Время начала и окончания рабочего дня Работник определяет самостоятельно.

5.2. Работник имеет право на предусмотренный законом ежегодный основной оплачиваемый отпуск продолжительностью 28 (двадцать восемь) календарных дней за каждый год работы.

5.3. Работа по настоящему Договору допускает наличие у Работника служебных командировок, т.е. выполнение служебных поручений по распоряжению Работодателя вне места постоянной работы. Возмещение расходов в случае направления Работника в служебную командировку производится в соответствии с действующим законодательством и локальными нормативными актами Работодателя.

## 6. УСЛОВИЯ ОПЛАТЫ ТРУДА РАБОТНИКА

6.1. Ежемесячный должностной оклад Работника составляет: **20 000 (Двадцать тысяч) рублей в месяц**. Оплата труда производится пропорционально отработанному времени.

6.2. Выплата заработной платы производится два раза в месяц: 13 и 27 числа.

6.3. По дополнительному взаимному соглашению Сторон размер и система оплаты труда в течение срока действия настоящего Договора могут быть пересмотрены.

6.4. Заработная плата выплачивается через кассу Работодателя или путем перечисления на банковский счет Работника.

## 7. СОЦИАЛЬНОЕ СТРАХОВАНИЕ

7.1. Работник подлежит обязательному социальному страхованию в порядке и на условиях, установленных действующим законодательством Российской Федерации.

7.2. Работнику выплачивается пособие по временной нетрудоспособности, пособие по беременности и родам в соответствии с законодательством Российской Федерации.

## 8. ИЗМЕНЕНИЕ СУЩЕСТВЕННЫХ УСЛОВИЙ И РАСТОРЖЕНИЕ ДОГОВОРА

8.1. Любое изменение существенных условий настоящего Договора оформляется Дополнительным соглашением, которое подписывается обеими сторонами и является неотъемлемым приложением к настоящему Договору.

8.2. Действие Договора может быть прекращено по основаниям, предусмотренным трудовым законодательством Российской Федерации.

## 9. ЗАКЛЮЧИТЕЛЬНЫЕ ПОЛОЖЕНИЯ

9.1. Недействительность одного или нескольких условий настоящего Договора не влечет за собой недействительности всего Договора в целом.

9.2. Споры между Сторонами настоящего Договора подлежат урегулированию путем переговоров или в порядке, предусмотренном действующим законодательством Российской Федерации.

9.3. Во всех случаях, неурегулированных настоящим Договором, Стороны руководствуются действующим законодательством Российской Федерации.

9.4. Настоящий Договор составлен в двух экземплярах на русском языке, каждый из которых имеет одинаковую юридическую силу.

9.5. Условия настоящего договора носят конфиденциальный характер и разглашению не подлежат.

## 10. АДРЕСА И РЕКВИЗИТЫ СТОРОН

### Работодатель:

**ООО «ПИРС»**

197372, Россия, г. Санкт-Петербург, ул.

Стародеревенская, д.20, к.2, лит.А, пом.7-Н,

оф.1 ИНН 7814690758

КПП 781401001

р/с 40702810403000048696

в Филиале «Северная столица»

АО «Райффайзенбанк»

БИК 044030723

к/с 30101810100000000723

Тел.: 8 (904) 610-00-04

E-mail: 9013880@mail.ru

### Работник:

**Соболев Владислав Юрьевич**

Дата рождения: XX.XX.XXXX

Адрес: г. Санкт-Петербург, XXXXXXXXXXXX

XXXXXXXXXX, д. XX кв. XXX

Паспорт: XXXXXXXXXXXX, выдан ТП №XX ОУФМС

России по С-Петербургу и Ленинградской обл. в

XXXXXXXX р-не гор. Санкт-Петербурга, XX.XX.XX

ИНН: XXXXXXXXXXXX

СНИЛС: XXX-XXX-XXX-XX

Генеральный директор

/Т.В Носова



/В.Ю. Соболев

М.П.





Министерство культуры Российской Федерации

# ОТКРЫТЫЙ ЛИСТ

№ 3149-2022

Настоящий открытый лист выдан:

*Соболеву Владиславу Юрьевичу*

*паспорт №*  
(серия номер паспорта)

на право проведения археологических полевых работ  
в зоне строительства объектов «Газопровод межпоселковый высокого давления ГРС Устюжна (Вологодская область) — п. Сандово Сандовского района Тверской области»; «Газопровод межпоселковый высокого давления ГРС Устюжна (Вологодская область) — г. Весьегонск Весьегонского м.о. Тверской области» в Устюженском районе; «Газопровод межпоселковый д. Григорьево — д. Яшнево — д. Михалево — д. Лаврово — д. Демидово — д. Максаково — д. Большие Новинки Череповецкого района Вологодской области» в Череповецком районе Вологодской области; «Газопровод межпоселковый п. Демянск — с. Марёво с отводами к д. Молвогицы, д. Липье Демянского района, Марёвского округа Новгородской области» в Демянском районе Новгородской области; «Межпоселковый газопровод до п. Дивенский Гатчинского района Ленинградской области»; «Межпоселковый газопровод до д. Тиховицы с отводами на д. Старое Колено, д. Новое Поддубье, д. Старое Поддубье, д. Новое Колено Гатчинского района Ленинградской области»; «Межпоселковый газопровод до д. Холоповицы — д. Алексеевка — д. Раболово с отводами на д. Яскелево, д. Березнево, д. Ознаково, д. Колодези Гатчинского района Ленинградской области» в Гатчинском районе; «Межпоселковый газопровод до д. Глухово, д. Витино с отводом на д. Трудовик Ломоносовского района Ленинградской области»; «Межпоселковый газопровод от д. Лопухинка до д. Муховицы и д. Заостровье Ломоносовского района Ленинградской области»; «Межпоселковый газопровод д. Лопухинка — д. Горки с отводом до д. Лопухинка (ул. Хвойная), д. Верхние Рудицы и д. Савольщина Ломоносовского района Ленинградской области» в Ломоносовском районе; «Межпоселковый газопровод от д. Померанье до д. Чудской Бор Тосненского района Ленинградской области»; «Межпоселковый газопровод до д. Бабино Тосненского района Ленинградской области»; «Межпоселковый газопровод от п. Красная Дача до д. Малое Переходное — д. Большое Переходное — д. Сустье-Конец с отводом на д. Коркино, д. Ямок, д. Заволожье, д. Русская Волжа Тосненского района Ленинградской области» в Тосненском районе Ленинградской области; на земельных участках с кадастровыми номерами 78:11:0604302:1351 по ул. Партизанской, д. 8, литера В; 78:11:0608502:5 по Салтыковской дороге, д. 15; на территории, ограниченной проектируемой улицей № 4, границей территориальной зоны Т1Ж-2, административной границей г. Санкт-Петербурга, полосой отвода железной дороги, продолжением проектируемой улицы № 3 в Пушкинском районе г. Санкт-Петербурга.

(место проведения археологических полевых работ)

028705

На основании открытого листа

**Соболев Владислав Юрьевич**

(Ф.И.О)

имеет право производить следующие археологические полевые работы:

*археологические разведки с осуществлением локальных земляных работ на указанной территории в целях выявления объектов археологического наследия, уточнения сведений о них и планирования мероприятий по обеспечению их сохранности.*

Передоверие права на проведение археологических полевых работ по данному открытому листу другому лицу запрещается.

Срок действия открытого листа: с 14 ноября 2022 г. по 31 июля 2023 г.

Дата принятия решения о предоставлении открытого листа: 14 ноября 2022 г.

**Первый заместитель Министра**

(должность)

Дата 14 ноября 2022 г.

(подпись)

**С.Г.Обрывалин**

(Ф.И.О.)

М.П.



**ПРИЛОЖЕНИЕ № 4**

*к Акту по результатам государственной историко-культурной экспертизы земельного участка, предназначенного для проектирования и строительства объекта: «Межпоселковый газопровод до д. Глухово, д. Витино с отводом на д. Трудовик Ломоносовского района Ленинградской области», подлежащего воздействию земляных, строительных, мелиоративных, хозяйственных и (или) иных работ, предусмотренных статьей 25 Лесного кодекса РФ работ по использованию лесов (за исключением работ, указанных в пунктах 3, 4 и 7 части 1 статьи 25 Лесного кодекса РФ) и иных работ, в случае если федеральный орган охраны объектов культурного наследия и орган охраны объектов культурного наследия субъекта РФ не имеет данных об отсутствии на указанном земельном участке объектов археологического наследия, включенных в реестр, и выявленных объектов археологического наследия (пп. «д» п. 11 (1) Положения о Государственной историко-культурной экспертизе, утвержденного Постановлением Правительства РФ от 15 июля 2009 года № 569)*

**Копия технического задания к договору №22-10/17-4 от 17.10.2022 г.**

«СОГЛАСОВАНО»  
Генеральный директор  
ООО «ПИРС»



/ Т.В. Носова /  
М.П.

«УТВЕРЖДАЮ»  
Генеральный директор  
ООО «ПКЦ»



/ Р.В. Поздняков /

М.П.

## ТЕХНИЧЕСКОЕ ЗАДАНИЕ

### 1. Общие положения

- 1.1. Наименование работы: **Организация проведения государственной историко-культурной экспертизы путем археологического обследования земельного участка, предназначенного для проектирования и строительства объекта: «Межпоселковый газопровод до д. Глухово, д. Витино с отводом на д. Трудовик Ломоносовского района Ленинградской области».**
- 1.2. Заказчик: **ООО «ПКЦ»**
- 1.3. Исполнитель: **ООО «ПИРС»**
- 1.4. Стадия работ: **Изыскательские и предпроектные работы**
- 1.5. Основание для выполнения работ: **Задание заказчика.**
- 1.6. Район исследования: **Ломоносовский район Ленинградской области**

### 2. Цель работы

Выполнение комплекса археологических работ в соответствии с требованиями Закона РФ «Об объектах культурного наследия (памятниках истории и культуры) народов Российской Федерации» от 25 июня 2002 года № 73-ФЗ в отношении земельного участка, предназначенного для проектирования и строительства объекта: «Межпоселковый газопровод до д. Глухово, д. Витино с отводом на д. Трудовик Ломоносовского района Ленинградской области», протяженность 7 км.

### 3. Основная нормативно-техническая документация

- 3.1. Закон РФ «Об объектах культурного наследия (памятниках истории и культуры) народов Российской Федерации» от 25 июня 2002 года № 73-ФЗ.
- 3.2. Закон РСФСР «Об охране окружающей природной среды».
- 3.3. Инструкция о порядке учета, обеспечения сохранности, содержания, использования и реставрации недвижимых памятников истории и культуры.
- 3.4. Инструкция по экологическому обоснованию хозяйственной и иной деятельности Минприроды РФ.
- 3.5. Методические указания по проведению проектных археологических работ в зонах народнохозяйственного строительства. М., Институт археологии АН СССР, 1990.
- 3.6. Положение о порядке проведения археологических полевых работ (археологических раскопок и разведок) и составления научной отчётной документации» №32, утвержденное Постановлением Отделения историко-филологических наук РАН от 20.06.2018 г.
- 3.7. Письмо Министерства культуры Российской Федерации от 15 февраля 2013 г. №22-01-39/05-АБ «О проведении археологических работ в неблагоприятные климатические периоды».
- 3.8. Письмо Института археологии РАН от 2013 г. «О зимних полевых работах».



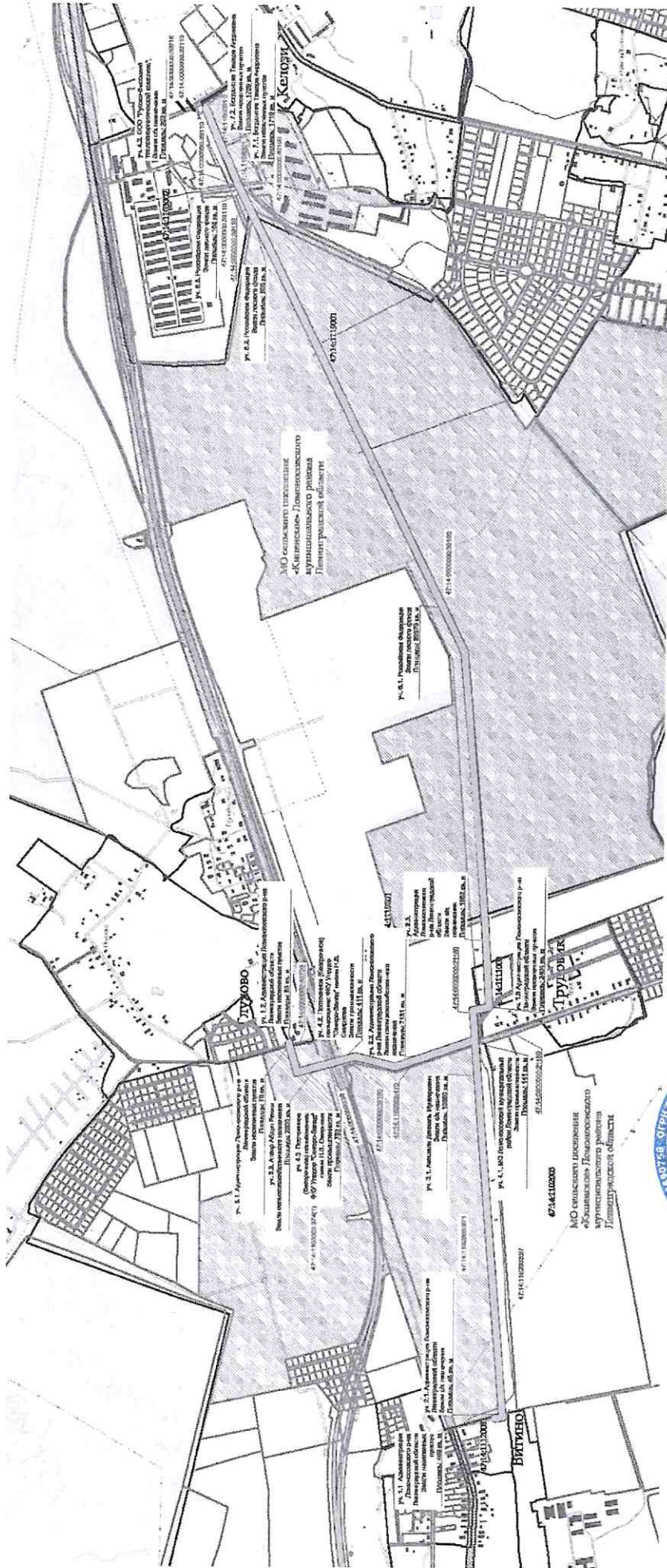
#### **4. Состав работ:**

- 4.1. Архивно-библиографические исследования, составление исторической справки.
  - 4.1.1. Проведение архивных исследований, касающихся сведений о наличии археологических памятников в обследуемой зоне.
  - 4.1.2. Визуальное обследование участка исследований.
  - 4.1.3. Составление краткой исторической справки.
- 4.2. Археологическое обследование участка:
  - 4.3.1. Выявление памятников археологии на основании наличия подъемного материала, особенностей рельефа и иных данных.
  - 4.3.2. Привязка обнаруженных памятников к территории застройки.
  - 4.3.3. Описание ландшафтной характеристики расположения обнаруженных памятников и фиксируемых нарушений поверхности объекта.
  - 4.3.4. Разбивка археологических шурфов в местах предполагаемых археологических объектов.
  - 4.3.5. Фотофиксация в процессе подготовки к закладке шурфов.
  - 4.3.6. Выборка культурных напластований из шурфов по слоям, с трехмерной фиксацией находок на плане шурфа.
  - 4.3.7. Выявление археологического материала в культурном слое.
  - 4.3.8. Изучение культурного слоя в процессе закладки шурфов с зачисткой профилей для получения вертикальных разрезов.
  - 4.3.9. Фотофиксация процесса работ, отдельных находок и скоплений материала in situ.
  - 4.3.10. Фото- и графо- фиксация профилей стенок шурфов и обнаруженных ям.
  - 4.3.11. Отбор археологического материала из заполнения ям и сооружений, полевая консервация вещевого материала.
  - 4.3.12. Вычерчивание профилей шурфов, текстуальное описание стратиграфии, культурного слоя, материка и иных объектов в шурфах.
- 4.4. Ведение полевой документации.
  - 4.4.1. Камеральные работы.
  - 4.4.2. Очистка или мытье находок, при необходимости оперативная первичная консервация предметов из разрушающихся материалов.
  - 4.4.3. Статистическая обработка массовых находок. Шифровка находок.
  - 4.4.4. Составление полевых описей индивидуальных и массовых находок.
  - 4.4.5. Зарисовка находок.
- 4.5. Фотографирование находок.
- 4.6. Подготовка коллекций к передаче на постоянное хранение в Государственный музейный фонд.
- 4.7. Написание Технической документации.

#### **5. Отчетная документация.**

- 5.1. Акт государственной историко-культурной экспертизы путем археологического обследования земельного участка, предназначенного для проектирования и строительства объекта: «Межпоселковый газопровод до д. Холоповицы - д. Алексеевка - д. Раболово с отводами на д. Яскелево, д. Березнево, д. Ознаково, д. Колодези Гатчинского района Ленинградской области».
- 5.2. Акт государственной историко-культурной экспертизы предоставляется согласно действующего законодательства формате Adobe Acrobat (\*.pdf, \*.sig), подписанный усиленной квалифицированной подписью государственного эксперта.

СХЕМА РАЗМЕЩЕНИЯ ОБЪЕКТА



Генеральный директор  
ООО «ПИРС»  
М.П. [Signature]

Т.В. Носова /

Генеральный директор  
ООО «ЛКЦ»  
М.П. [Signature]

/ Р.В. Поздняков /

**ПРИЛОЖЕНИЕ № 5**

*к Акту по результатам государственной историко-культурной экспертизы земельного участка, предназначенного для проектирования и строительства объекта: «Межпоселковый газопровод до д. Глухово, д. Витино с отводом на д. Трудовик Ломоносовского района Ленинградской области», подлежащего воздействию земляных, строительных, мелиоративных, хозяйственных и (или) иных работ, предусмотренных статьей 25 Лесного кодекса РФ работ по использованию лесов (за исключением работ, указанных в пунктах 3, 4 и 7 части 1 статьи 25 Лесного кодекса РФ) и иных работ, в случае если федеральный орган охраны объектов культурного наследия и орган охраны объектов культурного наследия субъекта РФ не имеет данных об отсутствии на указанном земельном участке объектов археологического наследия, включенных в реестр, и выявленных объектов археологического наследия (пп. «д» п. 11 (1) Положения о Государственной историко-культурной экспертизе, утвержденного Постановлением Правительства РФ от 15 июля 2009 года № 569)*

**Копии документов предоставленных Заказчиком:**



АДМИНИСТРАЦИЯ  
ЛЕНИНГРАДСКОЙ ОБЛАСТИ

КОМИТЕТ ПО СОХРАНЕНИЮ  
КУЛЬТУРНОГО НАСЛЕДИЯ  
ЛЕНИНГРАДСКОЙ ОБЛАСТИ  
191311, Санкт-Петербург, ул. Смольного, д.3  
Тел./факс: 8 (812) 539-45-00  
E-mail: okn@lenreg.ru

Генеральному директору  
ООО «Проектно-  
конструкторский центр»

**Р.В. Позднякову**

[lendproyekt@bk.ru](mailto:lendproyekt@bk.ru)

16.03.2023 № 01-09-1356/2023-0-1

На № \_\_\_\_\_ от \_\_\_\_\_

**Информация о наличии или отсутствии  
объектов культурного наследия, включенных в единый государственный  
реестр объектов культурного наследия (памятников истории и культуры)  
народов Российской Федерации, и выявленных объектов культурного  
наследия на землях, подлежащих воздействию земляных, строительных,  
мелиоративных, хозяйственных работ, предусмотренных статьей 25  
Лесного кодекса Российской Федерации работ по использованию лесов  
(за исключением работ, указанных в пунктах 3, 4 и 7 части 1 статьи 25  
Лесного кодекса Российской Федерации) и иных работ**

На основании заявления от 16.02.2023 № 293/47-2023 (вход. от 13.01.2023 № 01-09-1356/2023) в отношении земельного участка под размещение объекта «Межпоселковый газопровод до д. Глухово, д. Витино с отводом на д. Трудовик Ломоносовского района Ленинградской области», расположенного: Ленинградская область, Ломоносовский муниципальный район, муниципальное образование Кипенское сельское поселение (далее – Испрашиваемая территория) сообщаем.

1. Информация о наличии/отсутствии объектов культурного наследия, включенных в единый государственный реестр объектов культурного наследия (памятников истории и культуры) народов Российской Федерации (далее – реестр), выявленные объекты культурного наследия либо объекты, обладающие признаками объекта культурного наследия:

в границах Испрашиваемой территории отсутствуют объекты культурного наследия, включенные в единый государственный реестр объектов культурного наследия (памятников истории и культуры) народов Российской Федерации, выявленные объекты культурного наследия, включенные в Перечень выявленных объектов культурного наследия, расположенных на территории Ленинградской области.

Вместе с тем, сведениями об отсутствии в границах Испрашиваемой территории объектов археологического наследия и объектов, обладающих признаками объекта археологического наследия, комитет по сохранению культурного наследия Ленинградской области (далее – Комитет) не располагает.

2. Информация о расположении/частичном расположении/либо отсутствии расположения земельного участка в границах защитных зон, в границах территорий объектов культурного наследия, включенных в реестр, в границах территорий выявленных объектов культурного наследия, в границах зон охраны объектов культурного наследия, включенных в реестр, в границах территорий исторических поселений, имеющих особое значение для истории и культуры Российской Федерации:

испрашиваемая территория расположена вне границ защитных зон, вне границ территорий объектов культурного наследия, включенных в реестр, выявленных объектов культурного наследия, вне границ зон охраны объектов культурного наследия, включенных в реестр, вне границ территорий исторических поселений.

2.1. Описание режимов использования земельного участка (ограничения, обременения):

испрашиваемая территория не относится к землям историко-культурного назначения, правовой режим которых регулируется земельным законодательством Российской Федерации и Федеральным законом от 25.06.2002 № 73-ФЗ «Об объектах культурного наследия (памятниках истории и культуры) народов Российской Федерации» (далее – Федеральный закон № 73-ФЗ).

3. Информация о наличии/отсутствии данных о проведенных историко-культурных исследованиях:

сведения о проведенных историко-культурных исследованиях в отношении Испрашиваемой территории отсутствуют.

4. Информация о необходимости/либо отсутствии необходимости проведения государственной историко-культурной экспертизы:

в целях определения наличия или отсутствия объектов археологического наследия либо объектов, обладающих признаками объекта археологического наследия, согласно ст.28 Федерального закона от 25.06.2002 № 73-ФЗ «Об объектах культурного наследия (памятников истории и культуры) народов Российской Федерации» (далее – Федеральный закон №73-ФЗ) на земельных участках, землях лесного фонда или в границах водных объектов или их частей, подлежащих воздействию земляных, строительных, мелиоративных, хозяйственных работ, проводится государственная историко-культурная экспертиза (до начала указанных работ).

В соответствии с п. 56 ст. 26 Федерального закона от 03.08.2018 № 342-ФЗ «О внесении изменений в градостроительный кодекс Российской Федерации и отдельные законодательные акты Российской Федерации» (далее – Федеральный закон № 342-ФЗ) до утверждения в соответствии с пп. 34.2, п. 1 ст. 9 Федерального закона № 73-ФЗ границ территорий, в отношении которых у федеральных органов государственной власти, органов государственной власти субъектов Российской Федерации и органов местного самоуправления, уполномоченных в области сохранения, использования, популяризации и государственной охраны объектов культурного наследия, имеются основания предполагать наличие на таких территориях объектов археологического наследия либо объектов, обладающих признаками объекта археологического наследия, государственная историко-культурная экспертиза проводится в соответствии с абзацем девятым ст. 28, абзацем третьим ст. 30, п. 3 ст. 31 Федерального закона № 73-ФЗ (в редакции, действовавшей до дня официального опубликования Федерального закона

№ 342-ФЗ).

Учитывая изложенное, Заказчик работ в соответствии со ст. 5.1, 28, 30, 31, 32, 36, 45.1 Федерального закона № 73-ФЗ, п.56 ст.26 Федерального закона № 342-ФЗ обязан:

- обеспечить проведение и финансирование государственной историко-культурной экспертизы земельного участка, подлежащего воздействию земляных, строительных, хозяйственных и иных работ, путем археологической разведки, в порядке, установленном ст. 45.1 Федерального закона № 73-ФЗ;

- представить в Комитет документацию, подготовленную на основании археологических полевых работ, содержащую результаты исследований, в соответствии с которыми определяется наличие или отсутствие объектов археологического наследия и объектов, обладающих признаками объекта археологического наследия, на земельном участке, подлежащем воздействию земляных, строительных, хозяйственных и иных работ, а также заключение государственной историко-культурной экспертизы указанной документации (либо земельного участка).

В случае обнаружения в границах земельного участка, подлежащего воздействию земляных, строительных, хозяйственных и иных работ объектов, обладающих признаками объекта археологического наследия, и после принятия Комитетом решения о включении данного объекта в перечень выявленных объектов культурного наследия:

- разработать в составе проектной документации раздел об обеспечении сохранности выявленного объекта культурного наследия или о проведении спасательных археологических работ или проект обеспечения сохранности выявленного объекта культурного наследия либо план проведения спасательных археологических полевых работ, включающих оценку воздействия проводимых работ на указанный объект культурного наследия (далее документация или раздел документации, обосновывающий меры по обеспечению сохранности выявленного объекта культурного (археологического) наследия);

- получить по документации или разделу документации, обосновывающей меры по обеспечению сохранности выявленного объекта культурного наследия заключение государственной историко-культурной экспертизы и представить его совместно с указанной документацией в Комитет на согласование;

- обеспечить реализацию согласованной Комитетом документации, обосновывающей меры по обеспечению сохранности выявленного объекта культурного (археологического) наследия.

Порядок организации, проведения и рассмотрения заключения государственной историко-культурной экспертизы определен Положением о государственной историко-культурной экспертизе, утвержденным Постановлением Правительства Российской Федерации от 15.07.2009 № 569. Со списком аттестованных экспертов можно ознакомиться на официальном сайте Министерства культуры Российской Федерации: [mkgf.ru](http://mkgf.ru).

Заместитель  
председателя комитета

Исп.: Т.А. Кравчук, 539-45-11



Г.Е. Лазарева

# Общая обзорная схема расположения объекта "Газопровод межпоселковый Келози - Глухово - Витино"

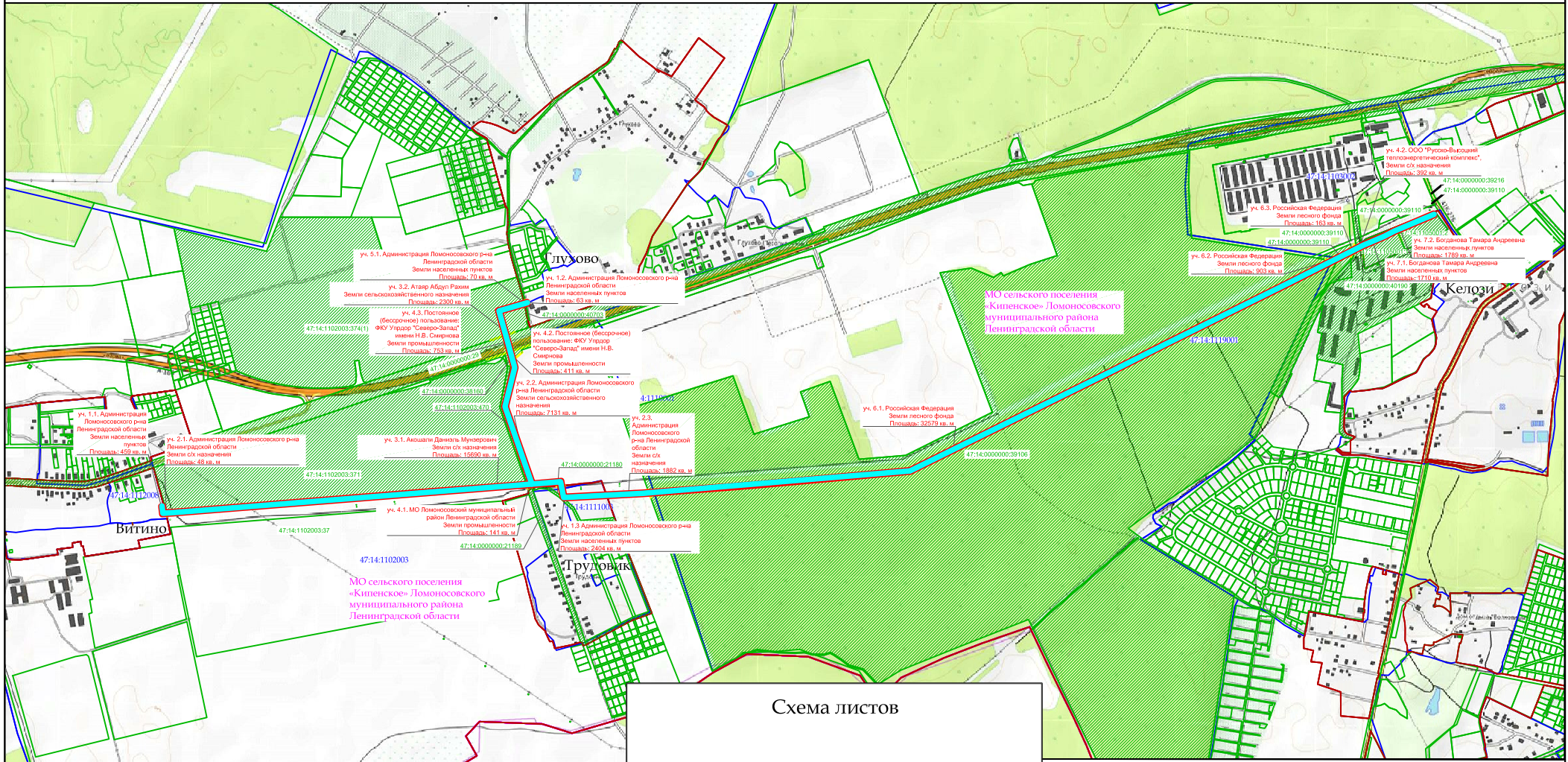
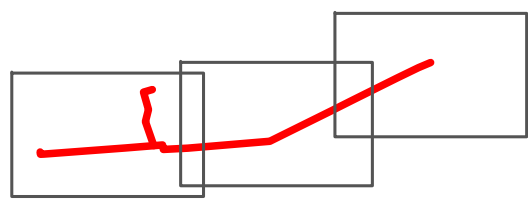








Схема листов



**Условные обозначения:**

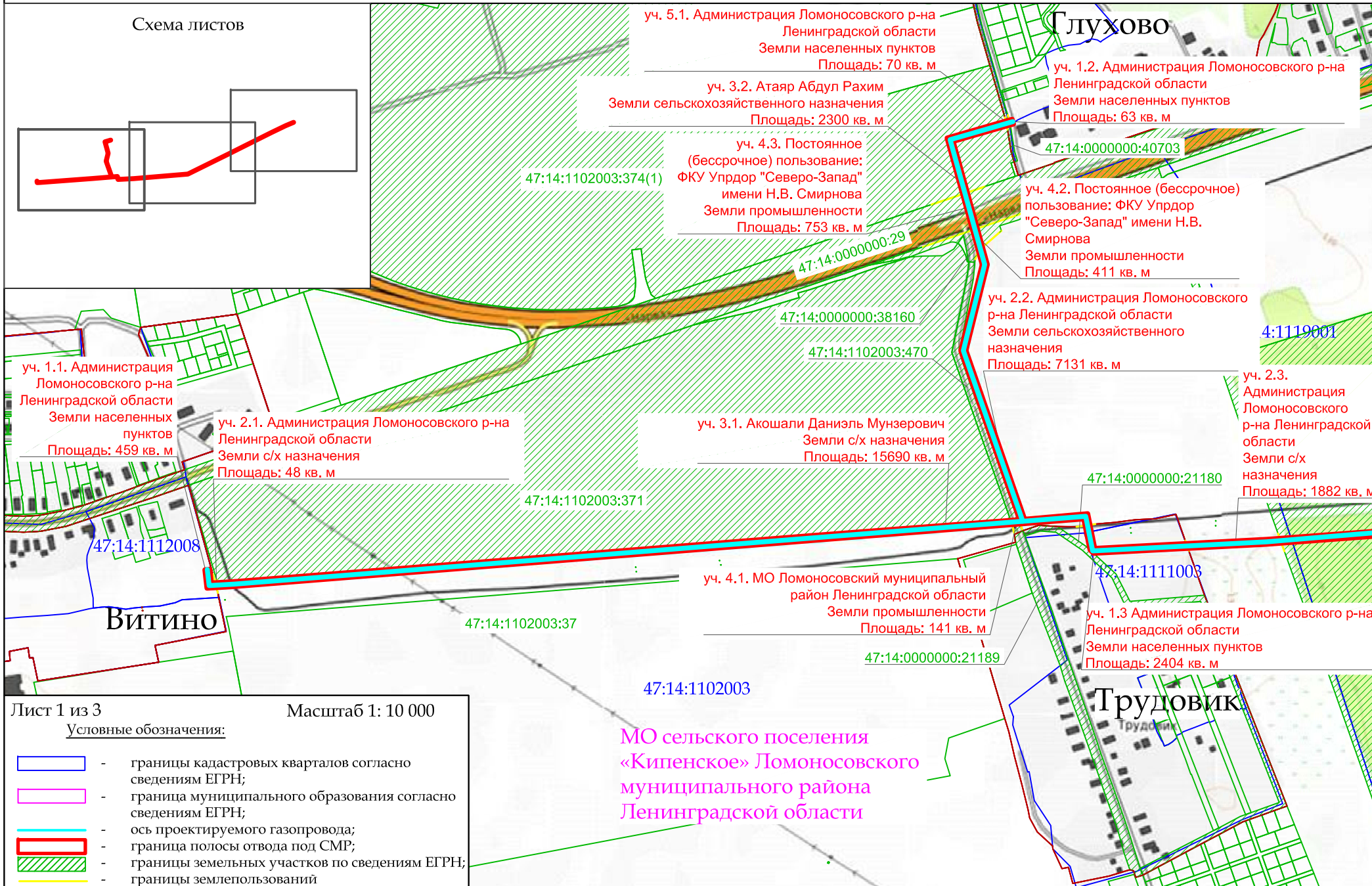
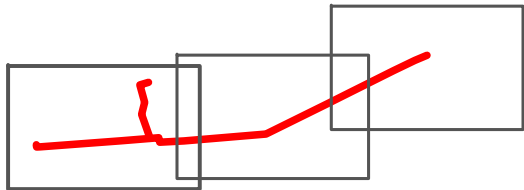
-  - границы кадастровых кварталов согласно сведениям ЕГРН;
-  - граница муниципального образования согласно сведениям ЕГРН;
-  - ось проектируемого газопровода;
-  - граница полосы отвода под СМР;
-  - границы земельных участков по сведениям ЕГРН;
-  - границы землепользований

Масштаб 1: 25 000

**Согласовано:**  
 Администрация Ломоносовского муниципального р-на  
 Ленинградской области \_\_\_\_\_  
 Администрация МО Кипенского сельского поселения  
 Ломоносовского муниципального р-на Ленинградской области \_\_\_\_\_  
 АО "Газпром газораспределение Ленинградская область" \_\_\_\_\_

# Обзорная схема расположения объекта "Газопровод межпоселковый Келози - Глухово - Витино"

Схема листов



уч. 5.1. Администрация Ломоносовского р-на  
Ленинградской области  
Земли населенных пунктов  
Площадь: 70 кв. м

уч. 3.2. Атаяр Абдул Рахим  
Земли сельскохозяйственного назначения  
Площадь: 2300 кв. м

уч. 4.3. Постоянное  
(бессрочное) пользование:  
ФКУ Упрдор "Северо-Запад"  
имени Н.В. Смирнова  
Земли промышленности  
Площадь: 753 кв. м

уч. 1.2. Администрация Ломоносовского р-на  
Ленинградской области  
Земли населенных пунктов  
Площадь: 63 кв. м

уч. 4.2. Постоянное (бессрочное)  
пользование: ФКУ Упрдор  
"Северо-Запад" имени Н.В.  
Смирнова  
Земли промышленности  
Площадь: 411 кв. м

уч. 2.2. Администрация Ломоносовского  
р-на Ленинградской области  
Земли сельскохозяйственного  
назначения  
Площадь: 7131 кв. м

уч. 2.3.  
Администрация  
Ломоносовского  
р-на Ленинградской  
области  
Земли с/х  
назначения  
Площадь: 1882 кв. м

уч. 1.1. Администрация  
Ломоносовского р-на  
Ленинградской области  
Земли населенных  
пунктов  
Площадь: 459 кв. м

уч. 2.1. Администрация Ломоносовского р-на  
Ленинградской области  
Земли с/х назначения  
Площадь: 48 кв. м

уч. 3.1. Акошали Даниэль Мунзерович  
Земли с/х назначения  
Площадь: 15690 кв. м

47:14:0000000:21180

47:14:1102003:371

уч. 4.1. МО Ломоносовский муниципальный  
район Ленинградской области  
Земли промышленности  
Площадь: 141 кв. м

47:14:1111003

уч. 1.3 Администрация Ломоносовского р-на  
Ленинградской области  
Земли населенных пунктов  
Площадь: 2404 кв. м

47:14:1102003:37

47:14:0000000:21189







47:14:1102003

МО сельского поселения  
«Кипенское» Ломоносовского  
муниципального района  
Ленинградской области

Лист 1 из 3

Масштаб 1: 10 000

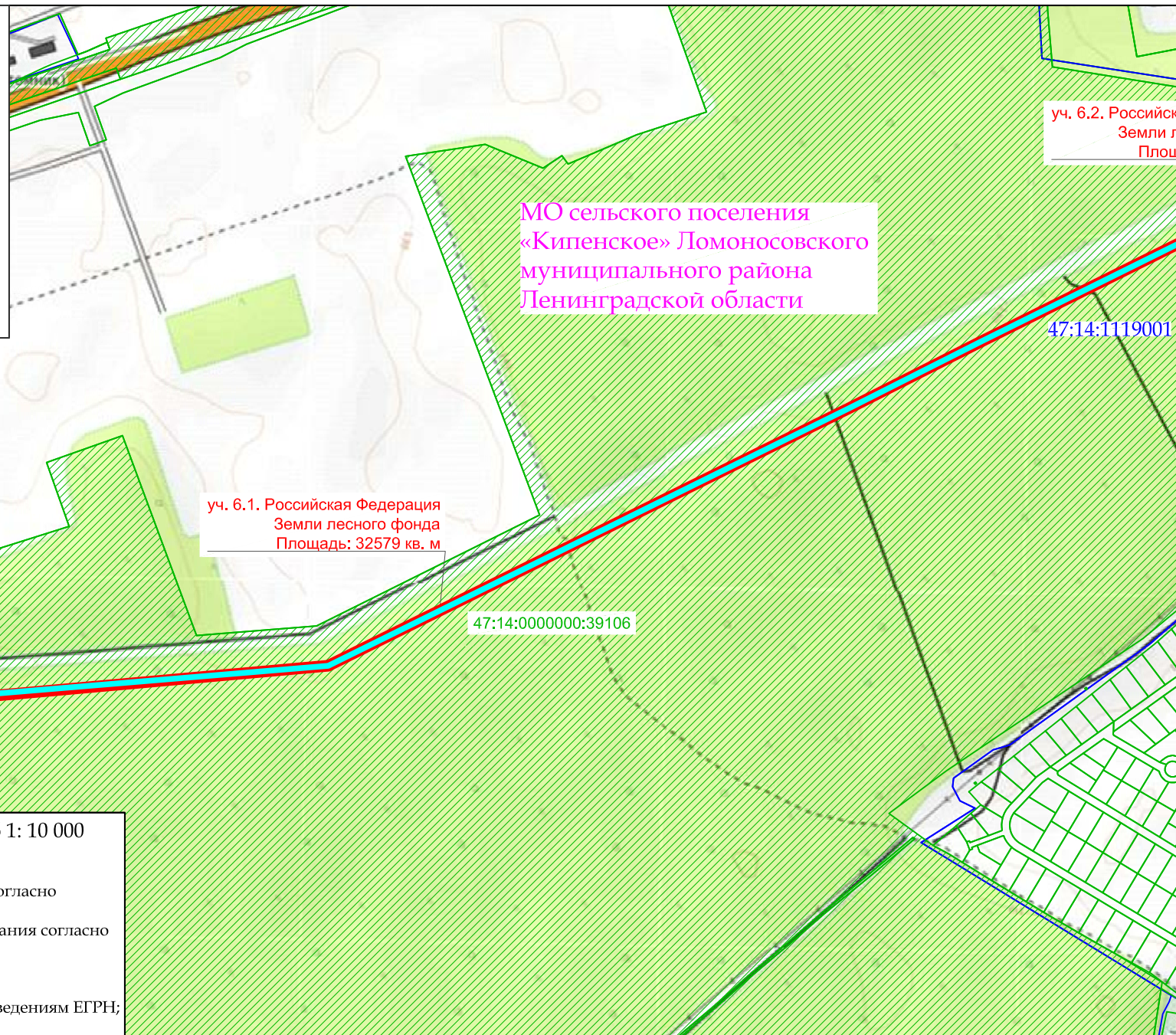
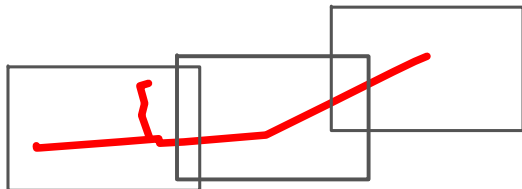
Условные обозначения:

-  - границы кадастровых кварталов согласно сведениям ЕГРН;
-  - граница муниципального образования согласно сведениям ЕГРН;
-  - ось проектируемого газопровода;
-  - граница полосы отвода под СМР;
-  - границы земельных участков по сведениям ЕГРН;
-  - границы землепользований



## Обзорная схема расположения объекта "Газопровод межпоселковый Келози - Глухово - Витино"







Схема листов



Лист 2 из 3

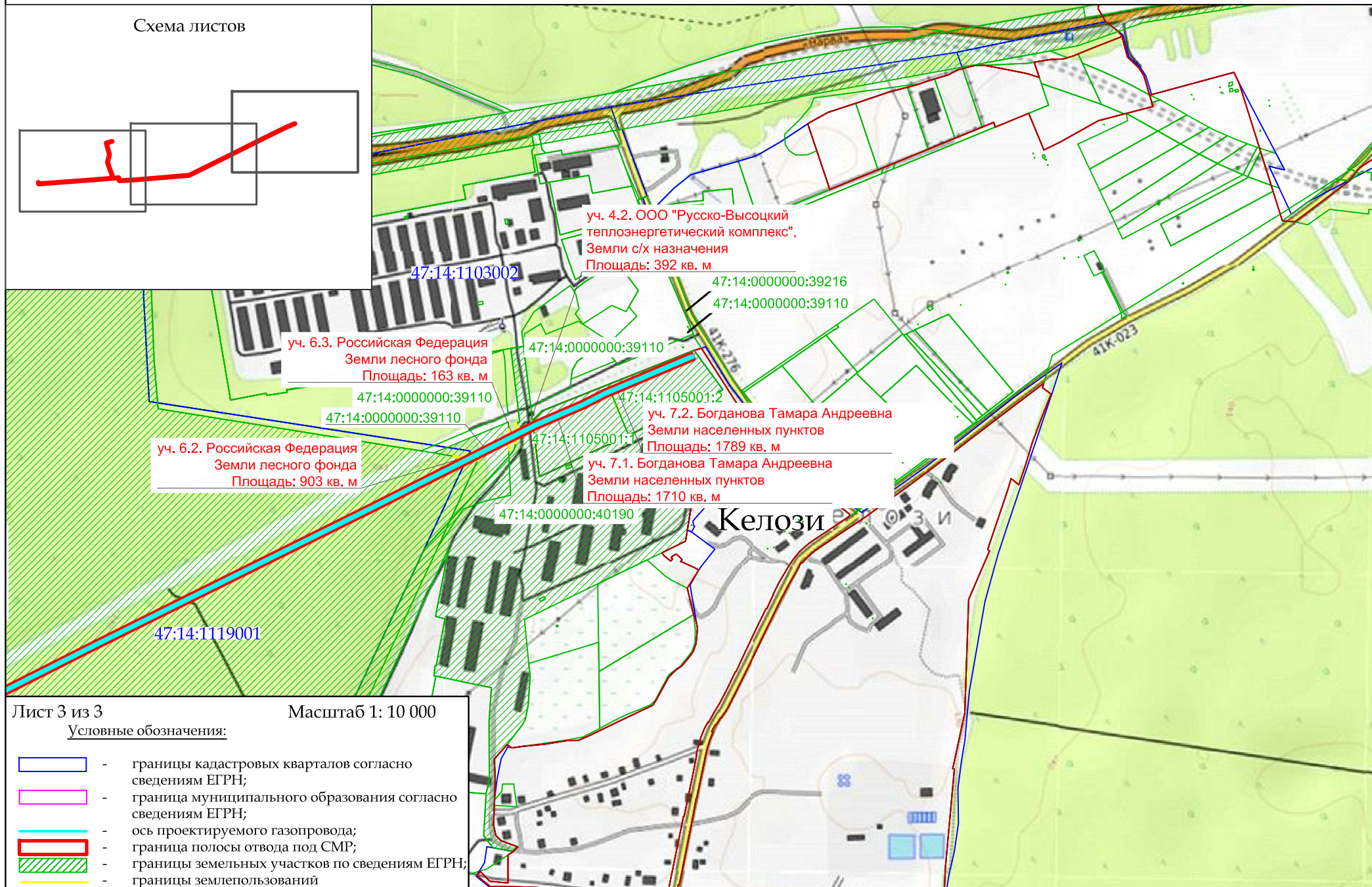
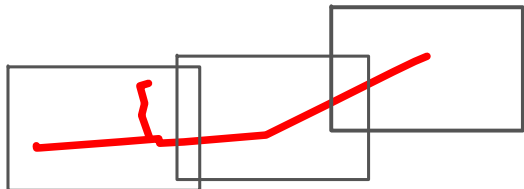
Масштаб 1: 10 000

Условные обозначения:

-  - границы кадастровых кварталов согласно сведениям ЕГРН;
-  - граница муниципального образования согласно сведениям ЕГРН;
-  - ось проектируемого газопровода;
-  - граница полосы отвода под СМР;
-  - границы земельных участков по сведениям ЕГРН;
-  - границы землепользований

## Обзорная схема расположения объекта "Газопровод межпоселковый Келози - Глухово - Витино"







Схема листов



Лист 3 из 3

Масштаб 1: 10 000

Условные обозначения:

-  - границы кадастровых кварталов согласно сведениям ЕГРН;
-  - граница муниципального образования согласно сведениям ЕГРН;
-  - ось проектируемого газопровода;
-  - граница полосы отвода под СМР;
-  - границы земельных участков по сведениям ЕГРН;
-  - границы землепользований

Общество с ограниченной ответственностью  
«Газпром газификация»  
(ООО «Газпром газификация»)

Большой Сампсониевский пр-кт, д. 60, лит. А, пом. 2Н, каб. № 1301,  
вн. тер. г. муниципальный округ Сампсониевское,  
Санкт-Петербург, Российская Федерация, 194044  
тел.: +7 (812) 613-33-00  
e-mail: info@eoggazprom.ru, www.eog.gazprom.ru

ОКПО 55720617, ОГРН 1217800107744, ИНН 7813655197, КПП 780201001

*от 30.11.2022* № *03-02/20208*

на № \_\_\_\_\_ от \_\_\_\_\_

Генеральному директору  
ООО «Проектно-конструкторский  
центр»

**Р.В. Позднякову**


*О рассмотрении материалов схемы  
проектируемой трассы газопровода 47/1741-1*

**Уважаемый Роман Вячеславович!**

ООО «Газпром газификация» (далее – Общество) согласовывает материалы схемы проектируемой трассы газопровода «Межпоселковый газопровод до д. Глухово, д. Витино с отводом на д. Трудовик Ломоносовского района Ленинградской области» код объекта 47/1741-1 (далее – Схема), предоставленные письмом ООО «Проектно-конструкторский центр» от 23.11.2022 № 545/2022, для дальнейшего выполнения инженерных изысканий, подготовки документации по планировке территории и проектной документации объекта газификации в соответствии с установленными сроками.

Обращаем внимание, что разработанная документация по планировке территории подлежит обязательному согласованию с Обществом перед ее утверждением.

**Начальник Управления  
земельно-имущественных  
отношений**



**И.В. Шемякина**



Общество с ограниченной ответственностью  
«Газпром проектирование»

Заказчик – ООО «Газпром межрегионгаз»

**ДОКУМЕНТАЦИЯ ПО ПЛАНИРОВКЕ ТЕРРИТОРИИ  
ПРОЕКТ ПЛАНИРОВКИ И ПРОЕКТ МЕЖЕВАНИЯ ТЕРРИТОРИИ  
для размещения линейного объекта  
«Межпоселковый газопровод до д. Глухово, д. Витино с отводом на  
д. Трудовик Ломоносовского района Ленинградской области»**

Ленинградская область, Ломоносовский муниципальный район

Том 1

Основная часть проекта планировки территории

Проект планировки территории. Графическая часть

3844.001.П.0/0.1294-ППТ.ОЧП

Главный инженер  
Санкт-Петербургского филиала



Н.Е. Кривенко

Главный инженер проекта

А.И. Осипов

2023

Инв.№ подл.	Подп.и Дата	Взам.инв.№						



**ООО «СМТ»**

190013, г. Санкт-Петербург, ул. Рузовская, дом 2,  
литера Б, помещение 1Н

**СРО-И-021-12012010**

**СРО-П-006-28052009**

**Заказчик: ООО «Газпром проектирование»**

**ДОКУМЕНТАЦИЯ ПО ПЛАНИРОВКЕ ТЕРРИТОРИИ  
ПРОЕКТ ПЛАНИРОВКИ И ПРОЕКТ МЕЖЕВАНИЯ ТЕРРИТОРИИ  
для размещения линейного объекта  
«Межпоселковый газопровод до д. Глухово, д. Витино с отводом на  
д. Трудовик Ломоносовского района Ленинградской области»**

Ленинградская область, Ломоносовский муниципальный район

Том 1

Основная часть проекта планировки территории  
Проект планировки территории. Графическая часть

3844.001.П.0/0.1294-ППТ.ОЧП

Заместитель генерального директора  
по управлению проектами



Беняковкин Я.С.

Главный инженер проекта

Павлов Д.В.

**2023**

Проект планировки и проект межевания  
территории для размещения линейного объекта  
«Межпоселковый газопровод до д. Глухово, д. Витино с отводом на  
д. Трудовик Ломоносовского района Ленинградской области»

Инв.№ подл.	Подп.и дата	Взам.инв.№

Общество с ограниченной ответственностью



# ПРОЕКТНО-КОНСТРУКТОРСКИЙ ЦЕНТР PROJECT DESIGN CENTER

Регистрационный номер в реестре членов СРО Ассоциации "НПО" СРО-П-200-23052018,  
дата регистрации в реестре 16.07.2020

*Заказчик: ООО «СМТ»*

**ДОКУМЕНТАЦИЯ ПО ПЛАНИРОВКЕ ТЕРРИТОРИИ  
ПРОЕКТ ПЛАНИРОВКИ И ПРОЕКТ МЕЖЕВАНИЯ ТЕРРИТОРИИ  
для размещения линейного объекта  
«Межпоселковый газопровод до д. Глухово, д. Витино с отводом на д. Трудовик  
Ломоносовского района Ленинградской области»**

Ленинградская область, Ломоносовский муниципальный район

Том 1

Основная часть проекта планировки территории

Проект планировки территории. Графическая часть

3844.001.П.0/0.1294-ППТ.0ЧП

*Генеральный директор*



*Поздняков Р.В.*

*Главный инженер*

*Филиппов И.Г.*

*Санкт-Петербург  
2023 г.*

Инв.№ подл.	Подп.и дата	Взам.инв.№

Проект планировки и проект межевания  
территории для размещения линейного объекта  
«Межпоселковый газопровод до д. Глухово, д. Витино с отводом на  
д. Трудовик Ломоносовского района Ленинградской области»



Общество с ограниченной ответственностью  
«Лендпроект»

ИНН 7816629300

ОГРН 1177847001397

192289, г. Санкт-Петербург, Грузовой проезд, д. 17, лит. А, оф. 215

[lendproekt@mail.ru](mailto:lendproekt@mail.ru)

**Заказчик:** ООО «Проектно-конструкторский центр»

**ДОКУМЕНТАЦИЯ ПО ПЛАНИРОВКЕ ТЕРРИТОРИИ  
ПРОЕКТ ПЛАНИРОВКИ И ПРОЕКТ МЕЖЕВАНИЯ ТЕРРИТОРИИ  
для размещения линейного объекта  
«Межпоселковый газопровод до д. Глухово, д. Витино с отводом на д.  
Трудовик Ломоносовского района Ленинградской области»**

Ленинградская область, Ломоносовский муниципальный район

Том 1

Основная часть проекта планировки территории

Проект планировки территории. Графическая часть

3844.001.П.0/0.1294-ППТ.ОЧП

Генеральный директор



Н.О. Красоткин

г. Санкт-Петербург  
2023

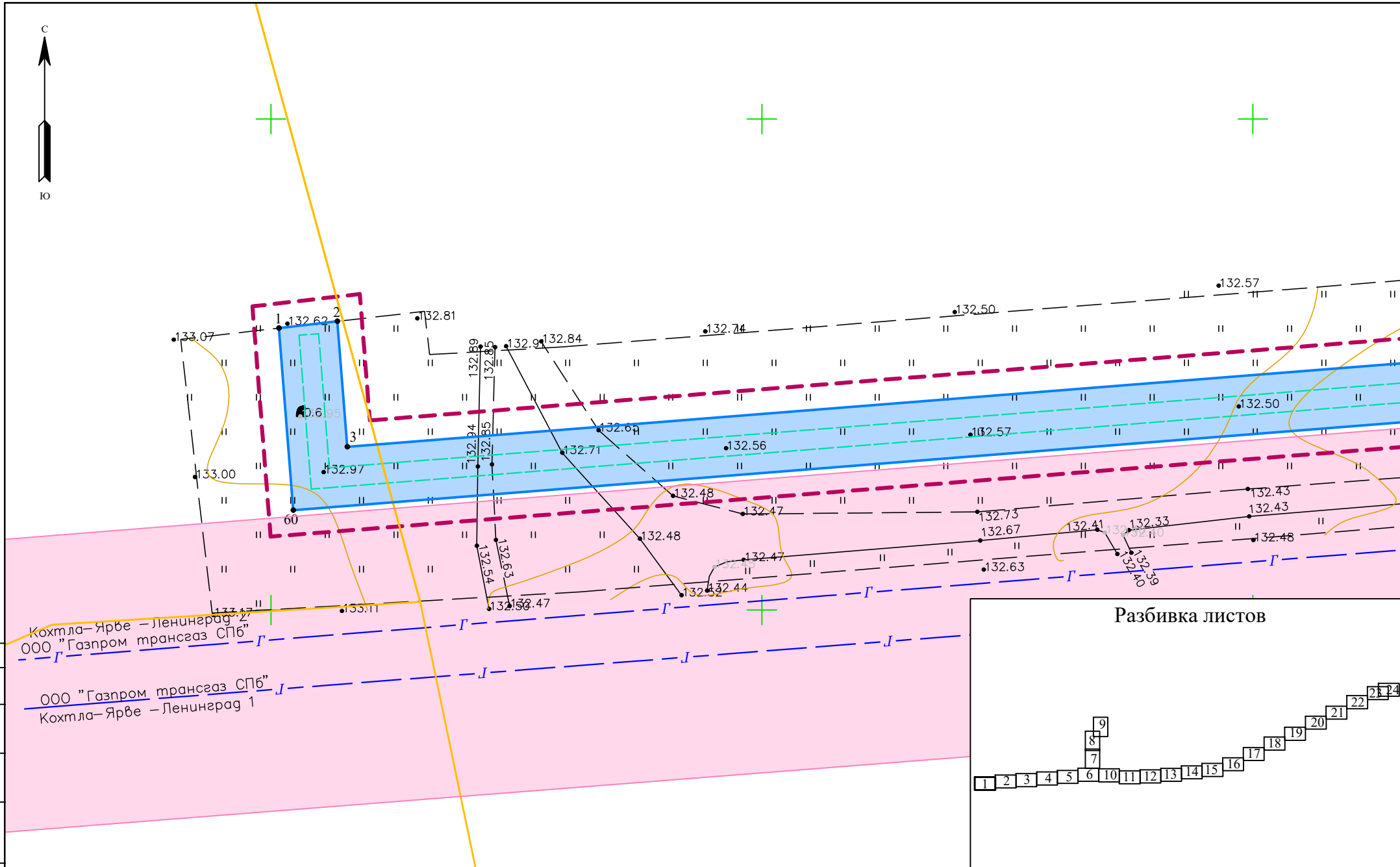
Инв.№ подл.	Подп.и дата	Взам.инв.№

Проект планировки и проект межевания  
территории для размещения линейного объекта  
«Межпоселковый газопровод до д. Глухово, д. Витино с отводом на  
д. Трудовик Ломоносовского района Ленинградской области»









Кохтла-Ярве – Ленинград 27  
 ООО "Газпром трансгаз СПб"

Кохтла-Ярве – Ленинград 1  
 ООО "Газпром трансгаз СПб"

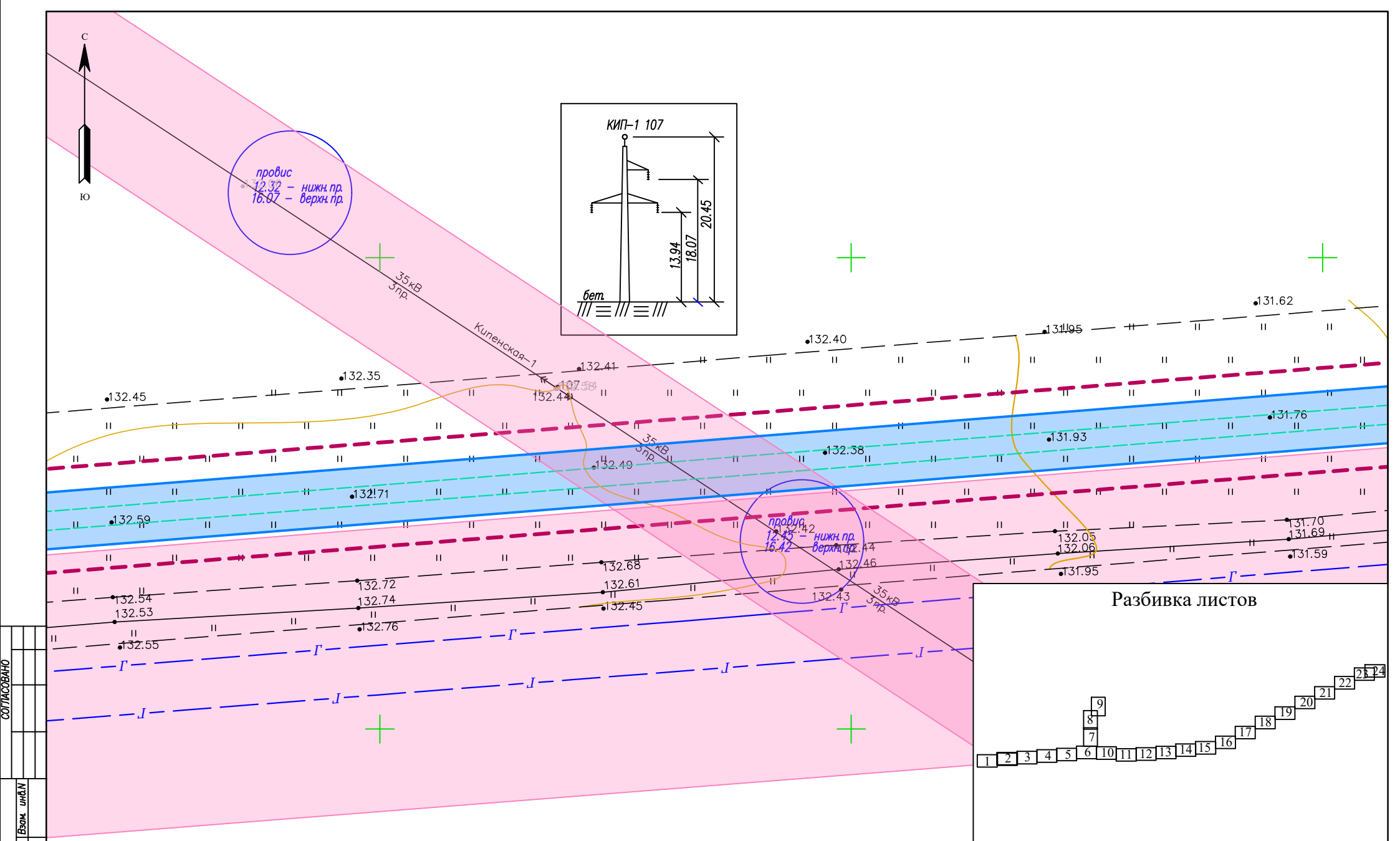


**УСЛОВНЫЕ ОБОЗНАЧЕНИЯ**

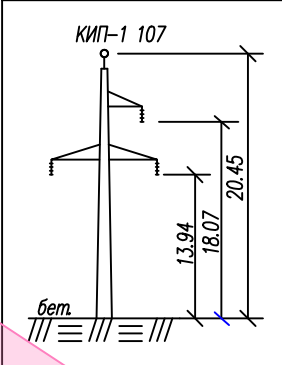
- граница территории, в отношении которой осуществляется подготовка проекта планировки
- границы зон планируемого размещения линейного объекта
- 23 ● – номера характерных точек границ зоны планируемого размещения линейного объекта, в том числе точек начала и окончания, точек изменения описания границ таких зон
- граница кадастрового квартала, учтенного в Едином государственном реестре недвижимости
- граница планируемых элементов планировочной структуры – территория, предназначенная для размещения линейного объекта

- граница существующих элементов планировочной структуры – территория, занятая линейным объектом
  - граница существующих элементов планировочной структуры – улично-дорожная сеть
- \* Объекты, подлежащие переносу, отсутствуют в границах территории, в отношении которой осуществляется подготовка проекта планировки. В связи с чем чертёж границ зон планируемого размещения линейных объектов, подлежащих реконструкции в связи с изменением их местоположения из зон планируемого размещения линейного объекта не разрабатывается.  
 Согласно ст. 1 Градостроительного Кодекса РФ красные линии – линии, которые обозначают границы территории общего пользования и подлежат установлению, изменению или отмене в документации по планировке территории. Установление границ территории общего пользования для размещения объекта не требуется, в связи с чем красные линии не устанавливаются. Согласно письму администрации муниципального образования Ломоносовский муниципальный район Ленинградской области от 13.03.2023 № 02и-1968/2023 сведения об утвержденной документации по планировке территории, принятых решениях по подготовке проектов планировки и проектов межевания применительно к территории, в которой расположен Объект, а также сведения об установленных красных линиях применительно к рассматриваемой территории в государственной информационной системе обеспечения градостроительной деятельности Ленинградской области отсутствуют.

						3844.001.П.0/0.1294 – ППТ		
						Межселенный газопровод до д. Глухова, д. Витино с отводом на д. Трудовик Ломоносовского района Ленинградской области		
Изм.	Кол-во	Лист	Игрок	Подп.	Дата	06.23		Страниц
Ген. директор	Красоткин Н.А.	06.23	06.23		06.23		Листов	
Исполнитель	Красоткина Е.Н.	06.23		06.23		1		24
Основная часть проекта планировки территории						ООО "Лендпроект"		
Чертёж красных линий. Чертёж границ зон планируемого размещения линейного объекта, М 1:1000								

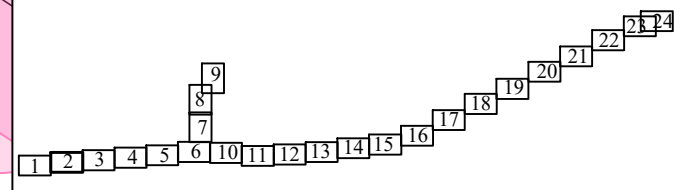


провис  
12.32 - нижн. пр.  
16.67 - верхн. пр.



провис  
12.45 - нижн. пр.  
16.42 - верхн. пр.

Разбивка листов



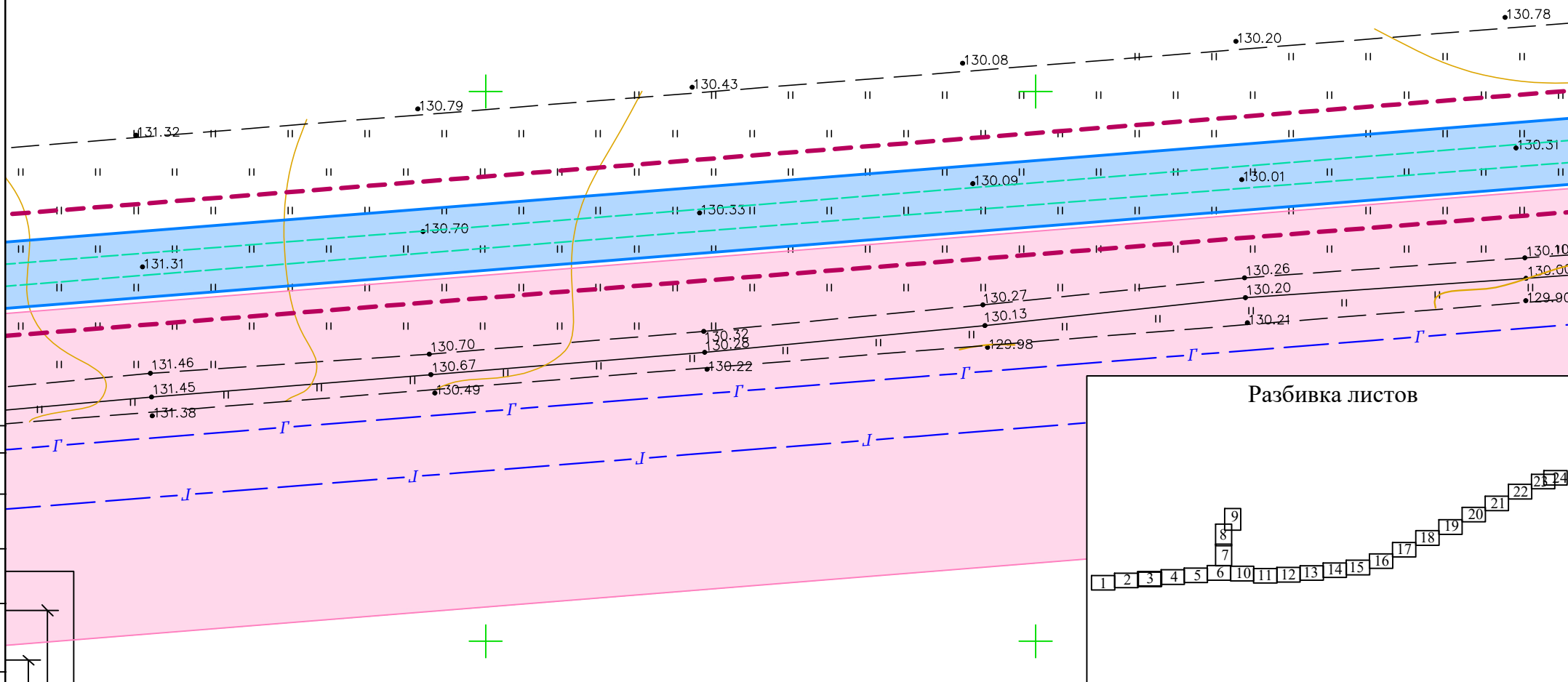
- УСЛОВНЫЕ ОБОЗНАЧЕНИЯ**
- граница территории, в отношении которой осуществляется подготовка проекта планировки
  - границы зон планируемого размещения линейного объекта
  - номера характерных точек границ зоны планируемого размещения линейного объекта, в том числе точек начала и окончания, точек изменения описания границ таких зон
  - граница кадастрового квартала, учтенного в Едином государственном реестре недвижимости
  - граница планируемых элементов планировочной структуры - территория, предназначенная для размещения линейного объекта

- граница существующих элементов планировочной структуры - территория, занятая линейным объектом
- граница существующих элементов планировочной структуры - улично-дорожная сеть

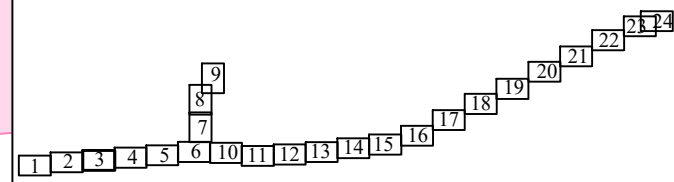
\* Объекты, подлежащие переносу, отсутствуют в границах территории, в отношении которой осуществляется подготовка проекта планировки. В связи с чем чертёж границ зон планируемого размещения линейных объектов, подлежащих реконструкции в связи с изменением их местоположения из зон планируемого размещения линейного объекта не разрабатывается.

Согласно ст. 1 Градостроительного Кодекса РФ красные линии - линии, которые обозначают границы территории общего пользования и подлежат установлению, изменению или отмене в документации по планировке территории. Установление границ территории общего пользования для размещения объекта не требуется, в связи с чем красные линии не устанавливаются. Согласно письму администрации муниципального образования Ломоносовский муниципальный район Ленинградской области от 13.03.2023 № 02и-1968/2023 сведения об утвержденной документации по планировке территории, принятые решения по подготовке проектов планировки и проектов межевания применительно к территории, в которой расположен Объект, а также сведения об установленных красных линиях применительно к рассматриваемой территории в государственной информационной системе обеспечения градостроительной деятельности Ленинградской области отсутствуют.

						3844.001.П.0/0.1294-ППТ			
						Межселюбовый газопровод до д. Глухова, д. Витино с отводом на д. Трудовик Ломоносовского района Ленинградской области			
Изм.	Кол-во	Лист	Изгак	Подп.	Дата	Основная часть проекта планировки территории	Страниц	Лист	Листов
Ген. директор	Красоткина Н.А.				06.23		ППТ	2	24
Исполнитель	Красоткина Е.Н.				06.23	Чертёж красных линий. Чертёж границ зон планируемого размещения линейного объекта, М 1:1000	ООО "Лендрокст"		



### Разбивка листов

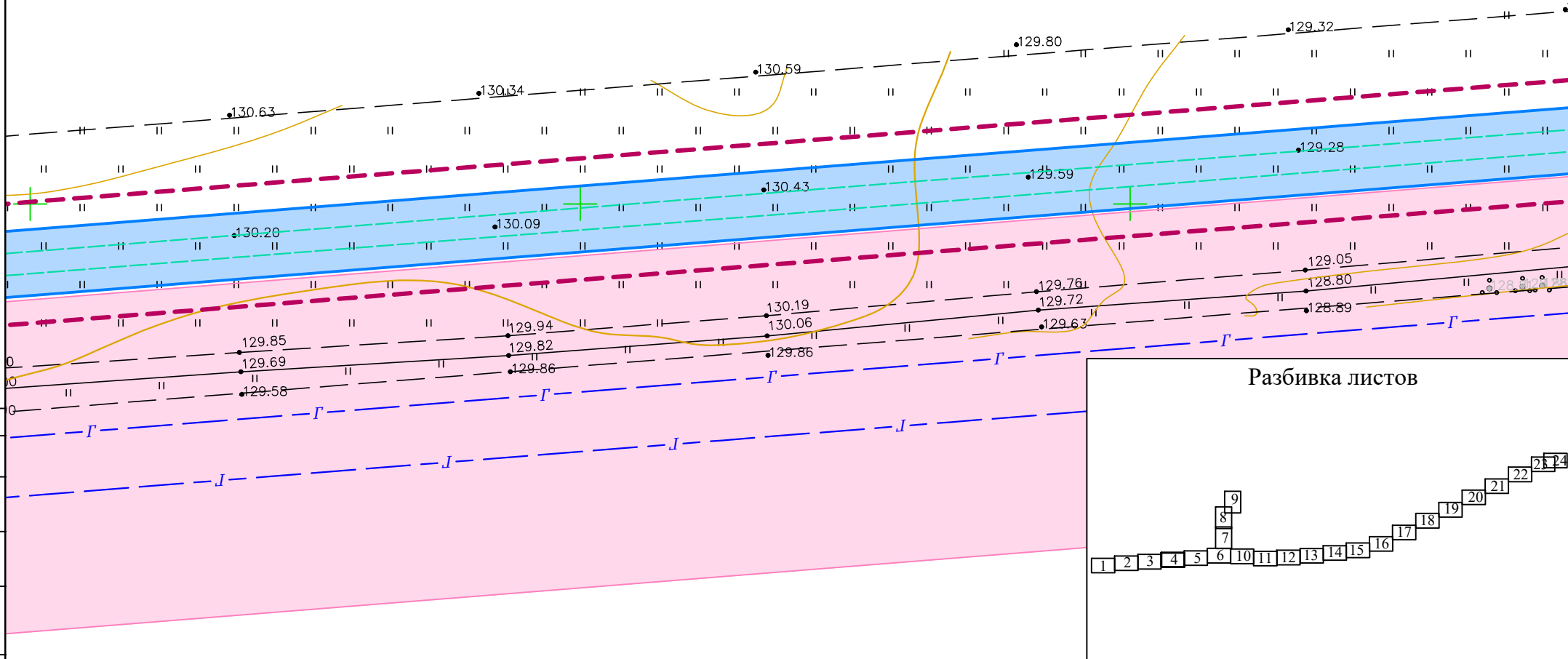


#### УСЛОВНЫЕ ОБОЗНАЧЕНИЯ

- граница территории, в отношении которой осуществляется подготовка проекта планировки
- границы зон планируемого размещения линейного объекта
- 23 ○ - номера характерных точек границы зоны планируемого размещения линейного объекта, в том числе точек начала и окончания, точек изменения описания границ таких зон
- граница кадастрового квартала, учтенного в Едином государственном реестре недвижимости
- граница планируемых элементов планировочной структуры - территория, предназначенная для размещения линейного объекта

- граница существующих элементов планировочной структуры - территория, занятая линейным объектом
  - граница существующих элементов планировочной структуры - улично-дорожная сеть
- \* Объекты, подлежащие переносу, отсутствуют в границах территории, в отношении которой осуществляется подготовка проекта планировки. В связи с чем чертеж границ зон планируемого размещения линейных объектов, подлежащих реконструкции в связи с изменением их местоположения из зон планируемого размещения линейного объекта не разрабатывается.
- Согласно ст. 1 Градостроительного Кодекса РФ красные линии - линии, которые обозначают границы территории общего пользования и подлежат установлению, изменению или отмене в документации по планировке территории. Установление границ территории общего пользования для размещения объекта не требуется, в связи с чем красные линии не устанавливаются. Согласно письму администрации муниципального образования Ломоносовский муниципальный район Ленинградской области от 13.03.2023 № 02и-1968/2023 сведения об утвержденной документации по планировке территории, принятых решениях по подготовке проектов планировки и проектов межевания применительно к территории, в которой расположен Объект, а также сведения об установленных красных линиях применительно к рассматриваемой территории в государственной информационной системе обеспечения градостроительной деятельности Ленинградской области отсутствуют.

						3844.001.П.0/0.1294-ППТ		
						Межквотельный газопровод до д. Глухова, д. Витино с отводом на д. Трудовик Ломоносовского района Ленинградской области		
Изм.	Кол-во	Лист	Изгак	Подп.	Дата	Основная часть проекта планировки территории		
Ген. директор	Красоткин Н.А.				06.23			
Исполнитель	Красоткина Е.Н.				06.23	ППТ	3	24
						Чертеж красных линий. Чертеж границ зон планируемого размещения линейного объекта. М 1:1000		
						ООО "Лендпроект"		



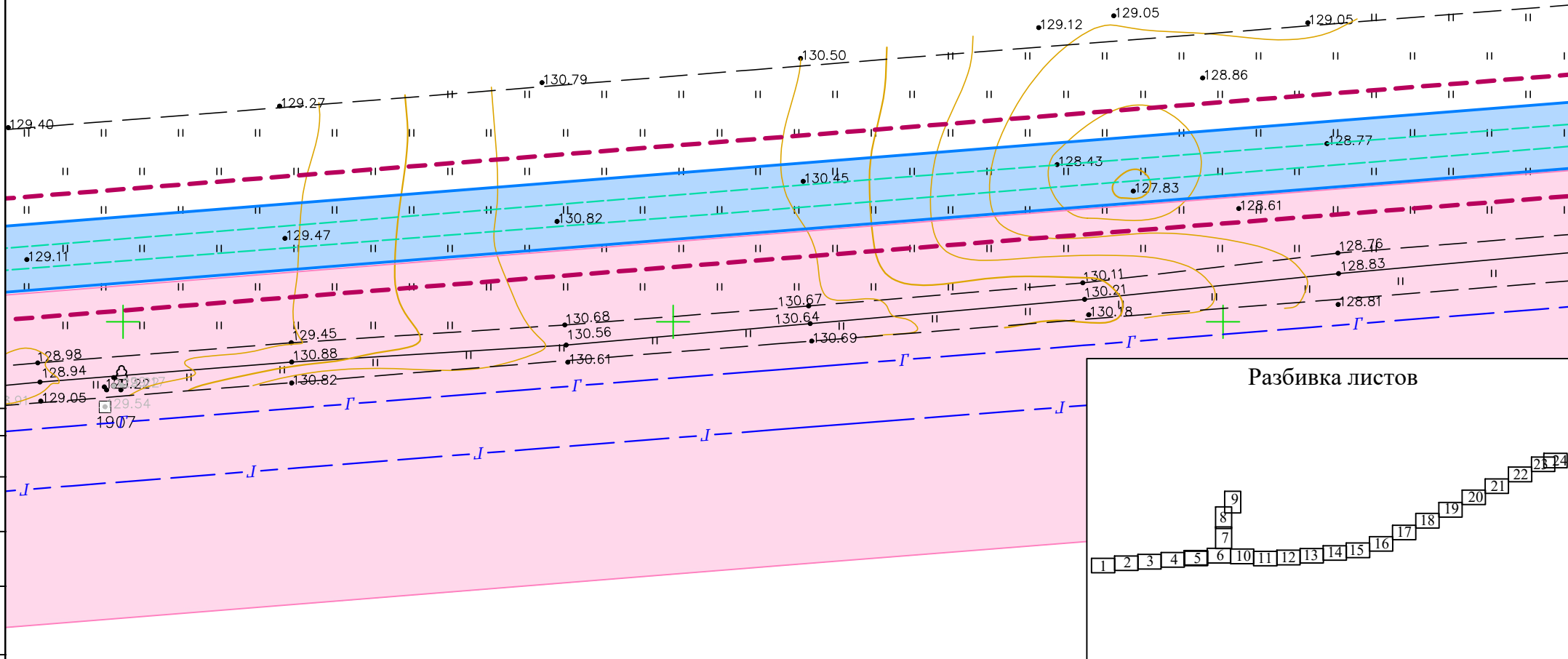
СОГЛАСОВАНО  
ИЗМ. ПОСЛ. ПОПРАВКИ И ГАРАНТИИ

- УСЛОВНЫЕ ОБОЗНАЧЕНИЯ**
- граница территории, в отношении которой осуществляется подготовка проекта планировки
  - границы зон планируемого размещения линейного объекта
  - 23 ○ - номера характерных точек границ зоны планируемого размещения линейного объекта, в том числе точек начала и окончания, точек изменения описания границ таких зон
  - граница кадастрового квартала, учтенного в Едином государственном реестре недвижимости
  - граница планируемых элементов планировочной структуры - территория, предназначенная для размещения линейного объекта

- граница существующих элементов планировочной структуры - территория, занятая линейным объектом
- граница существующих элементов планировочной структуры - улично-дорожная сеть

\* Объекты, подлежащие переносу, отсутствуют в границах территории, в отношении которой осуществляется подготовка проекта планировки. В связи с чем чертеж границ зон планируемого размещения линейных объектов, подлежащих реконструкции в связи с изменением их местоположения из зон планируемого размещения линейного объекта не разрабатывается.  
Согласно ст. 1 Градостроительного Кодекса РФ красные линии - линии, которые обозначают границы территории общего пользования и подлежат установлению, изменению или отмене в документации по планировке территории. Установление границ территории общего пользования для размещения объекта не требуется, в связи с чем красные линии не устанавливаются. Согласно письму администрации муниципального образования Ломоносовский муниципальный район Ленинградской области от 13.03.2023 № 02и-1968/2023 сведения об утвержденной документации по планировке территории, принятых решениях по подготовке проектов планировки и проектов межевания применительно к территории, в которой расположен Объект, а также сведения об установленных красных линиях применительно к рассматриваемой территории в государственной информационной системе обеспечения градостроительной деятельности Ленинградской области отсутствуют.

3844.001.П.0/0.1294-ППТ					
Межпоселковый газопровод до д. Глухова, д. Витино с отводом на д. Трудовик Ломоносовского района Ленинградской области					
Изм.	Кол-во	Лист	Итого	Подп.	Дата
Ген. директор	Красоткина Н.А.				06.23
Исполнитель	Красоткина Е.Н.				06.23
Основная часть проекта планировки территории				Страницы	Лист
ППТ				4	24
Чертеж красных линий. Чертеж границ зон планируемого размещения линейного объекта, М 1:1000				ООО "Лендпроект"	



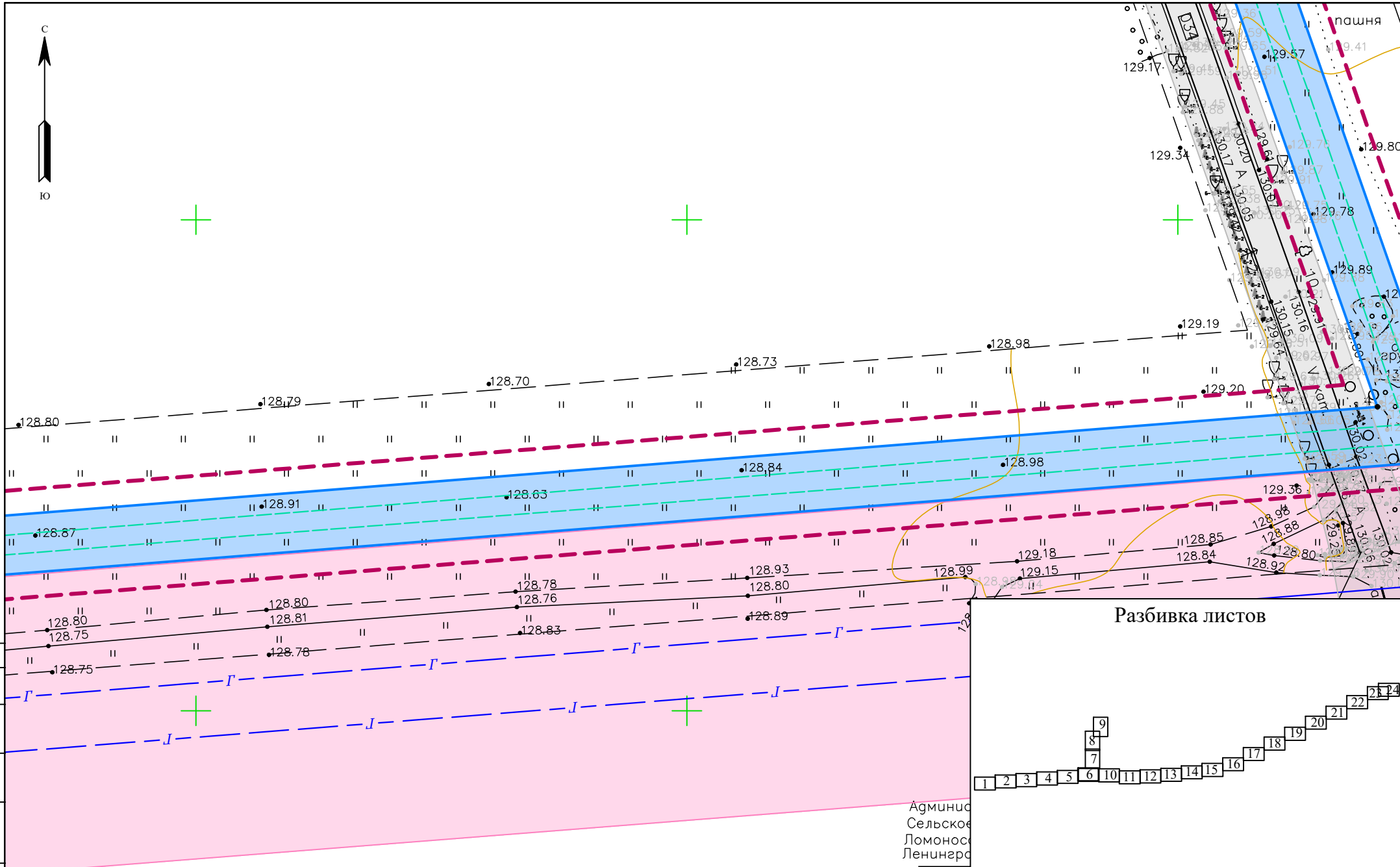
СОГЛАСОВАНО  
ИЗМЕН ПОДПИСАНЫ  
Полный и дата  
Взам. инв. №

- УСЛОВНЫЕ ОБОЗНАЧЕНИЯ**
- граница территории, в отношении которой осуществляется подготовка проекта планировки
  - границы зон планируемого размещения линейного объекта
  - 23 ○ - номера характерных точек границ зоны планируемого размещения линейного объекта, в том числе точек начала и окончания, точек изменения описания границ таких зон
  - граница кадастрового квартала, учтенного в Едином государственном реестре недвижимости
  - граница планируемых элементов планировочной структуры - территория, предназначенная для размещения линейного объекта

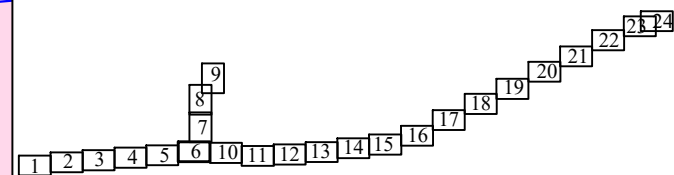
- граница существующих элементов планировочной структуры - территория, занятая линейным объектом
- граница существующих элементов планировочной структуры - улично-дорожная сеть

\* Объекты, подлежащие переносу, отсутствуют в границах территории, в отношении которой осуществляется подготовка проекта планировки. В связи с чем чертёж границ зон планируемого размещения линейных объектов, подлежащих реконструкции в связи с изменением их местоположения из зон планируемого размещения линейного объекта не разрабатывается.  
Согласно ст. 1 Градостроительного Кодекса РФ красные линии - линии, которые обозначают границы территории общего пользования и подлежат установлению, изменению или отмене в документации по планировке территории. Установление границ территории общего пользования для размещения объекта не требуется, в связи с чем красные линии не устанавливаются. Согласно письму администрации муниципального образования Ломоносовский муниципальный район Ленинградской области от 13.03.2023 № 02и-1968/2023 сведения об утвержденной документации по планировке территории, принятых решениях по подготовке проектов планировки и проектов межевания применительно к территории, в которой расположен Объект, а также сведения об установленных красных линиях применительно к рассматриваемой территории в государственной информационной системе обеспечения градостроительной деятельности Ленинградской области отсутствуют.

3844.001.П.0/0.1294-ППТ					
Межселенный газопровод до д. Глухова, д. Витино с отводом на д. Трудовик Ломоносовского района Ленинградской области					
Основная часть проекта планировки территории					
Чертёж красных линий. Чертёж границ зон планируемого размещения линейного объекта, М 1:1000					
Страница		Лист		Листов	
ППТ		5		24	
ООО "Лендропект"					
ФОРМАТ А4					



### Разбивка листов



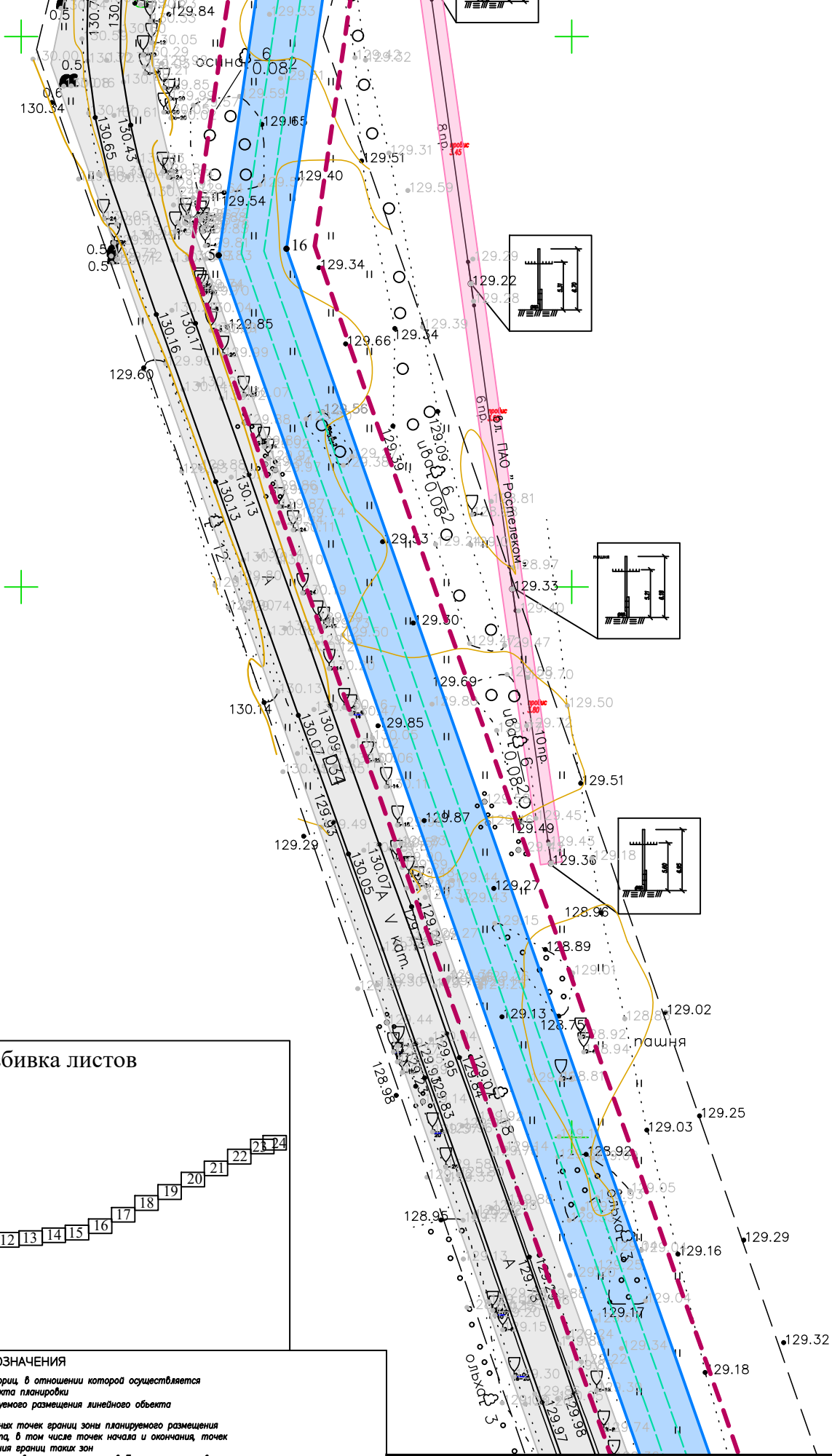
Администрация  
Сельское  
Ломоносовского  
Ленинградского

#### УСЛОВНЫЕ ОБОЗНАЧЕНИЯ

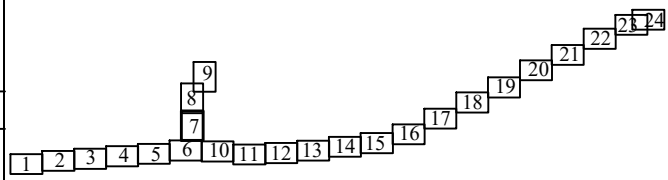
- граница территории, в отношении которой осуществляется подготовка проекта планировки
- границы зон планируемого размещения линейного объекта
- 23 ○ - номера характерных точек границ зоны планируемого размещения линейного объекта, в том числе точек начала и окончания, точек изменения описания границ таких зон
- граница кадастрового квартала, учтенного в Едином государственном реестре недвижимости
- граница планируемых элементов планировочной структуры - территория, предназначенная для размещения линейного объекта

- граница существующих элементов планировочной структуры - территория, занятая линейным объектом
  - граница существующих элементов планировочной структуры - улично-дорожная сеть
- \* Объекты, подлежащие переносу, отсутствуют в границах территории, в отношении которой осуществляется подготовка проекта планировки. В связи с чем чертёж границ зон планируемого размещения линейных объектов, подлежащих реконструкции в связи с изменением их местоположения из зон планируемого размещения линейного объекта не разрабатывается.
- Согласно ст. 1 Градостроительного Кодекса РФ красные линии - линии, которые обозначают границы территории общего пользования и подлежат установлению, изменению или отмене в документации по планировке территории. Установление границ территории общего пользования для размещения объекта не требуется, в связи с чем красные линии не устанавливаются. Согласно письму администрации муниципального образования Ломоносовский муниципальный район Ленинградской области от 13.03.2023 № 02и-1968/2023 сведения об утвержденной документации по планировке территории, принятых решениях по подготовке проектов планировки и проектов межевания применительно к территории, в которой расположен Объект, а также сведения об установленных красных линиях применительно к рассматриваемой территории в государственной информационной системе обеспечения градостроительной деятельности Ленинградской области отсутствуют.

						3844.001.П.0/0.1294-ППТ		
						Межквотный газопровод до д. Глухова, д. Витино с отводом на д. Трудовик Ломоносовского района Ленинградской области		
Изм.	Кол-во	Лист	Исток	Подп.	Дата	Основная часть проекта планировки территории		
Ген. директор	Красоткина Н.А.				06.23	Стадия	Лист	Листов
Исполнитель	Красоткина Е.Н.				06.23	ППТ	6	24
						Чертёж красных линий. Чертёж границ зон планируемого размещения линейного объекта, М 1:1000		
						ООО "Лендромстрой"		



### Разбивка листов



### УСЛОВНЫЕ ОБОЗНАЧЕНИЯ

- граница территории, в отношении которой осуществляется подготовка проекта планировки
- границы зон планируемого размещения линейного объекта
- номера характерных точек границ зоны планируемого размещения линейного объекта, в том числе точек начала и окончания, точек изменения описания границ таких зон
- граница кадастрового квартала, учтенного в Едином государственном реестре недвижимости
- граница планируемых элементов планировочной структуры - территория, предназначенная для размещения линейного объекта
- граница существующих элементов планировочной структуры - территория, занятая линейным объектом
- граница существующих элементов планировочной структуры - улично-дорожная сеть

4. Объекты, поразбившие территорию, отображены в границах территории, в отношении которой осуществляется подготовка проекта планировки. В связи с тем, что границы зон планируемого размещения линейного объекта, поразбивших территорию в связи с изменением их местоположения из зон планируемого размещения линейного объекта не разработаны.

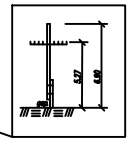
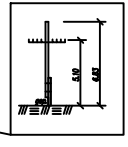
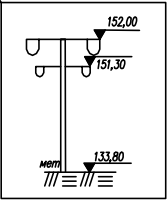
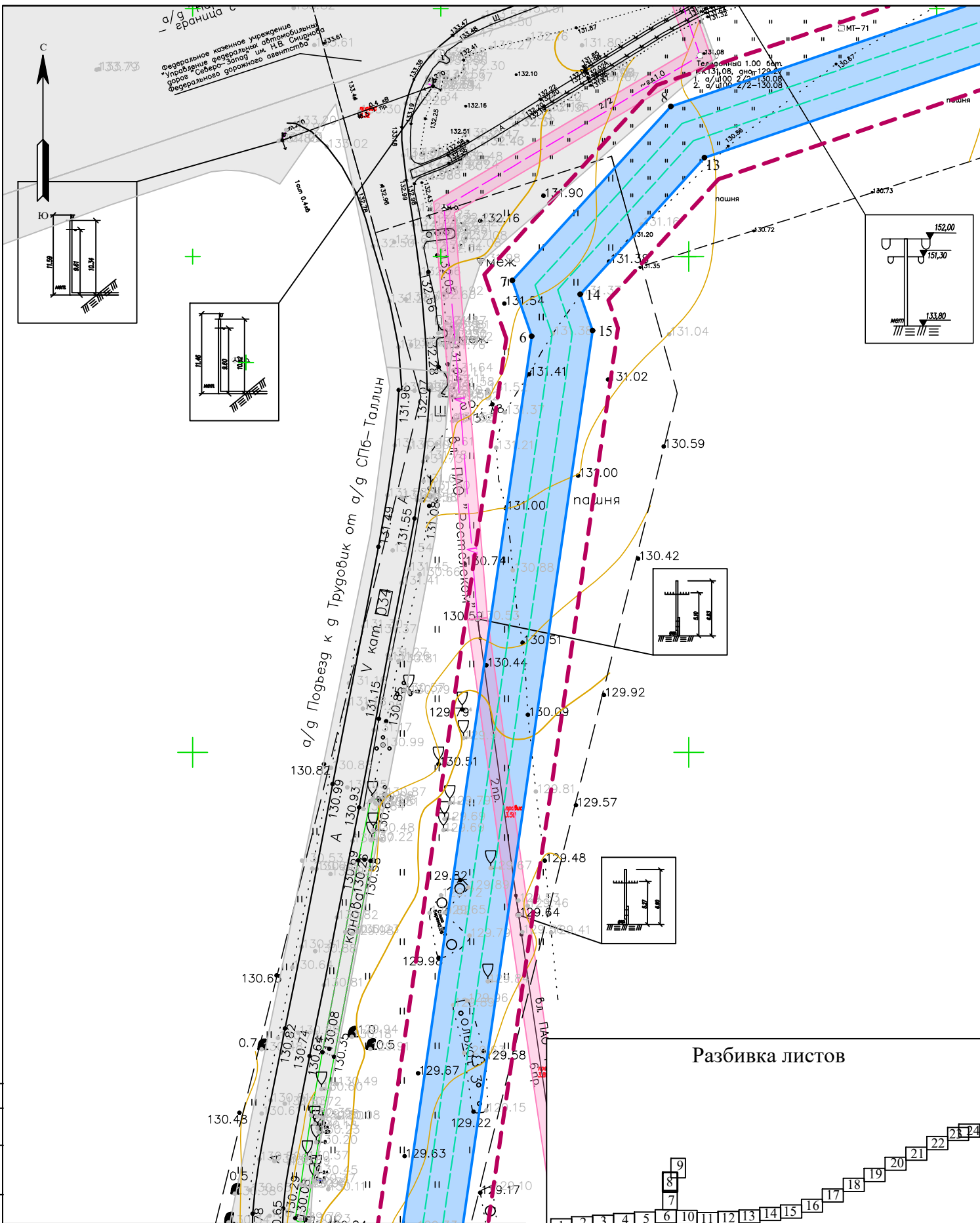
5. Ссылка на ст. 7 Федерального закона от 04.12.2007 № 350-ФЗ «О внесении изменений в закон Российской Федерации и отдельные акты законодательства Российской Федерации в области регулирования землепользования и землеустройства».

6. Ссылка на ст. 1 Федерального закона от 02.12.2002 № 121-ФЗ «О внесении изменений в Федеральный закон «Об утилизации отходов, образующихся при производстве продукции из полимерных отходов и прочих отходов, применяемых в качестве сырья»».

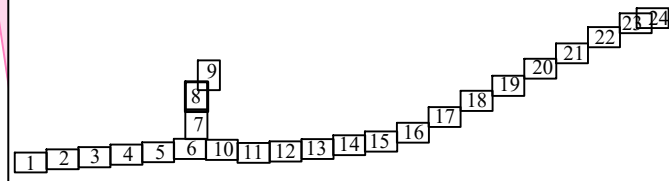
7. Ссылка на ст. 1 Федерального закона от 02.12.2002 № 121-ФЗ «О внесении изменений в Федеральный закон «Об утилизации отходов, образующихся при производстве продукции из полимерных отходов и прочих отходов, применяемых в качестве сырья»».

3844.001.П.0/0.1294-ППТ			
Межквотный газопровод до г. Гаждо, г. Витино с отводом на г. Трубовки Ломоносовского района Ленинградской области			
Изм.	Кол-во	Лист	Итого
Ген. директор	Красоткин Н.О.	06.23	
Исполнитель	Красоткина Е.Н.	06.23	
Основная часть проекта планировки территории			Страница
			Лист
			Листов
Чертеж красных линий Чертеж границ зон планируемого размещения линейного объекта, N 1:1000			000 "Лендростр"





### Разбивка листов



### УСЛОВНЫЕ ОБОЗНАЧЕНИЯ

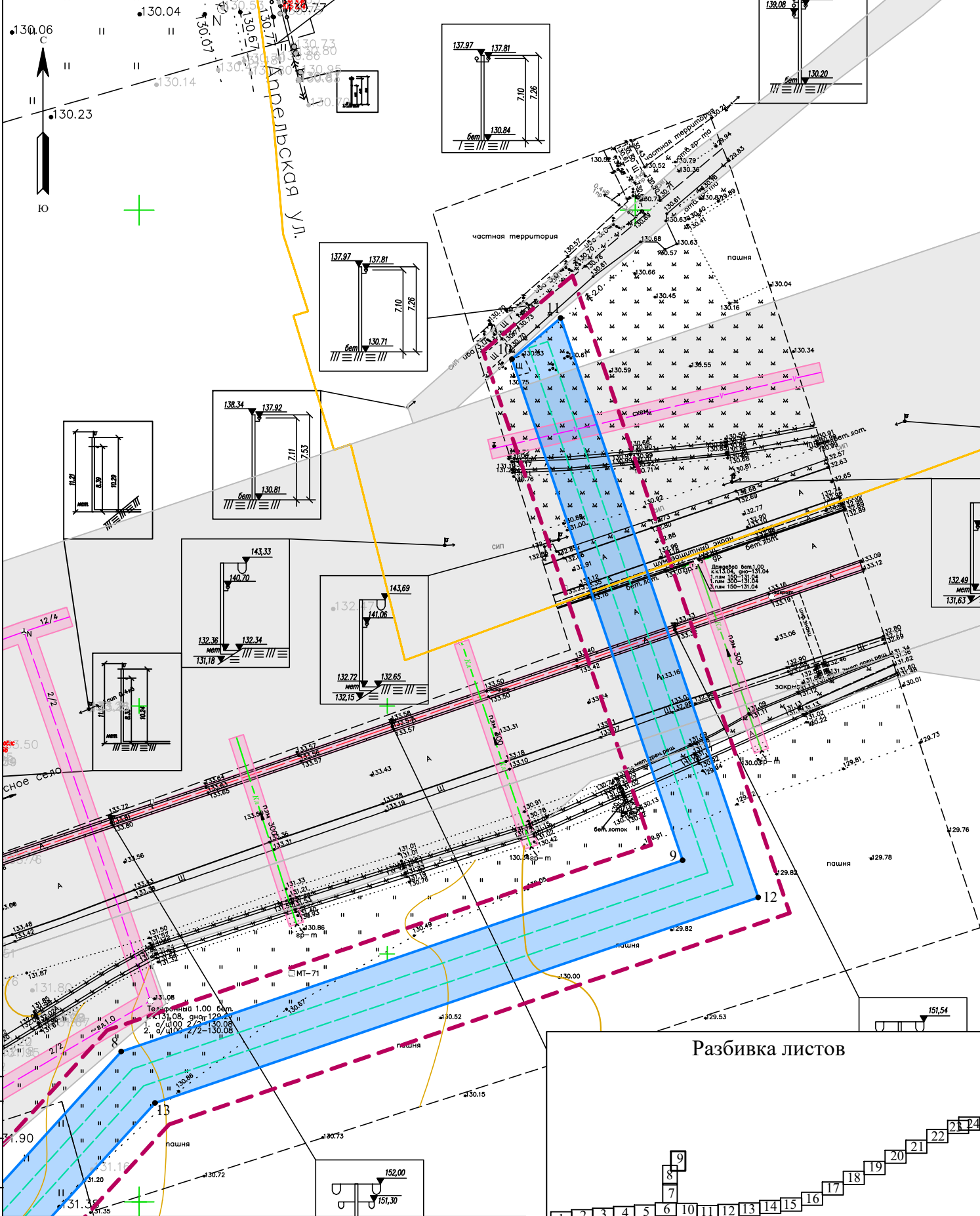
- граница территории, в отношении которой осуществляется подготовка проекта планировки
- границы зон планируемого размещения линейного объекта
- номера характерных точек границ зоны планируемого размещения линейного объекта, в том числе точек начала и окончания, точек изменения описания границ таких зон
- граница кадастрового квартала, учтенного в Едином государственном реестре недвижимости
- граница планируемых элементов планировочной структуры - территория, предназначенная для размещения линейного объекта
- граница существующих элементов планировочной структуры - территория, занятая линейным объектом
- граница существующих элементов планировочной структуры - улично-дорожная сеть

4. Области, поразбившие границы зон планируемого размещения линейного объекта, поразбиваются в отношении которых осуществляется подготовка проекта планировки. В связи с тем, что границы зон планируемого размещения линейного объекта, поразбиваются в отношении которых осуществляется подготовка проекта планировки, в отношении которых осуществляется подготовка проекта планировки, в отношении которых осуществляется подготовка проекта планировки.

5. Области, поразбившие границы зон планируемого размещения линейного объекта, поразбиваются в отношении которых осуществляется подготовка проекта планировки. В связи с тем, что границы зон планируемого размещения линейного объекта, поразбиваются в отношении которых осуществляется подготовка проекта планировки, в отношении которых осуществляется подготовка проекта планировки.

6. Области, поразбившие границы зон планируемого размещения линейного объекта, поразбиваются в отношении которых осуществляется подготовка проекта планировки. В связи с тем, что границы зон планируемого размещения линейного объекта, поразбиваются в отношении которых осуществляется подготовка проекта планировки, в отношении которых осуществляется подготовка проекта планировки.

3844.001.П.0/0.1294-ППТ				
Межквотный газопровод до г. Гаубо, г. Витино с отводом на г. Трудовик Ломоносовского района Ленинградской области				
Изм.	Кач.	Лист	Ирек	Подг.
Ген. директор	Красоткин Н.О.			06.23
Исполнитель	Красоткина Е.И.			06.23
Основная часть проекта планировки территории			Страница	Лист
			ППТ	8
Чертеж красных линий Чертеж границ зон планируемого размещения линейного объекта, N 1:1000			ООО "Лендпроект"	



#### УСЛОВНЫЕ ОБОЗНАЧЕНИЯ

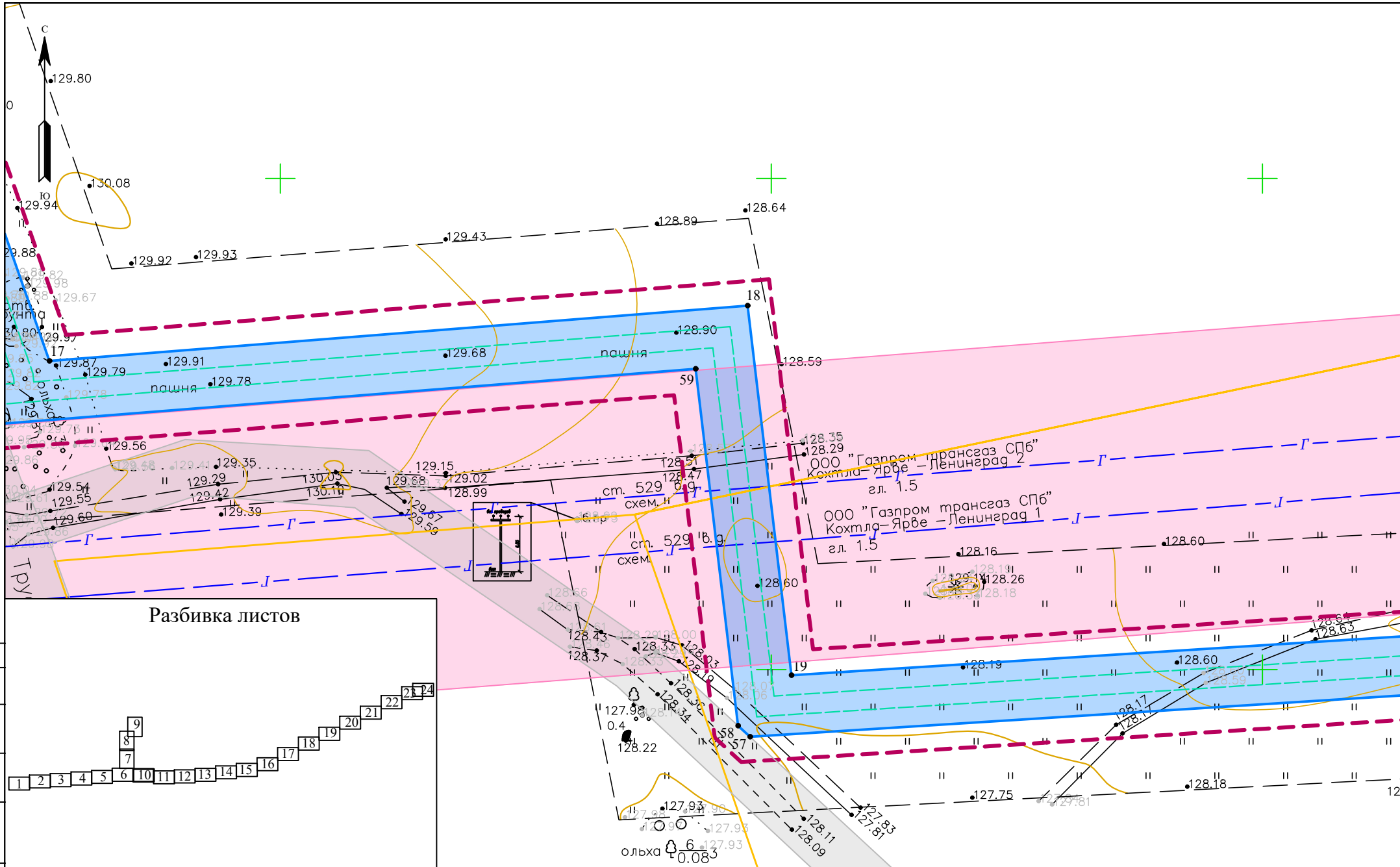
- граница территории, в отношении которой осуществляется подготовка проекта планировки
- границы зон планируемого размещения линейного объекта
- 23 • - номера характерных точек границы зоны планируемого размещения линейного объекта, в том числе точек начала и окончания, точек изменения описания границ таких зон
- граница кадастрового квартала, учтенного в Едином государственном реестре недвижимости
- граница планируемых элементов планировочной структуры - территория, предназначенная для размещения линейного объекта
- граница существующих элементов планировочной структуры - территория, занятая линейным объектом
- граница существующих элементов планировочной структуры - улично-дорожная сеть

4. Области, поразбиваемые проектом, опознаются в границах территории, в отношении которой осуществляется подготовка проекта планировки. В связи с тем, что проект планировки зон планируемого размещения линейного объекта, поразбиваемых проектом, осуществляется в связи с изменением их местоположения из зон планируемого размещения линейного объекта на разработку проекта.

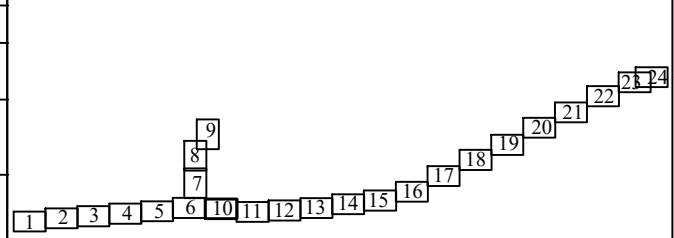
5. Сведения об 1 (Генеральному) Указу РФ в красной линии - линии, которая обозначает границу территории общего пользования и является установленной, изменена или отменена в соответствии со сведениями о территории. Указанные границы территории общего пользования для размещения объектов не являются, в связи с тем, красная линия не установлена.

6. Сведения о плане организации земельного участка Ленинградской области от 13.01.2023 № 02-1968/2023 об изменении или отмене границ территории общего пользования, граница территории общего пользования и граница территории, в которой размещен объект, в плане об установлении границ земель, принадлежащих к государственной территории в государственной информационной системе объектов государственного назначения Ленинградской области отсутствуют.

3844.001.П.0/0.1294-ППТ				
Межселенный газопровод до г. Гаждо, г. Витино с отводом на г. Трудовик Ломоносовского района Ленинградской области				
Изм.	Кач.	Лист	№рек	Погр.
Ген. директор	Красоткин Н.О.			06.23
Исполнитель	Красоткина Е.И.			06.23
Основная часть проекта планировки территории			Страница	Лист
			ППТ	9
Чертеж красных линий Чертеж границ зон планируемого размещения линейного объекта, N 1:1000				
ООО "Лендпроект"				



Разбивка листов



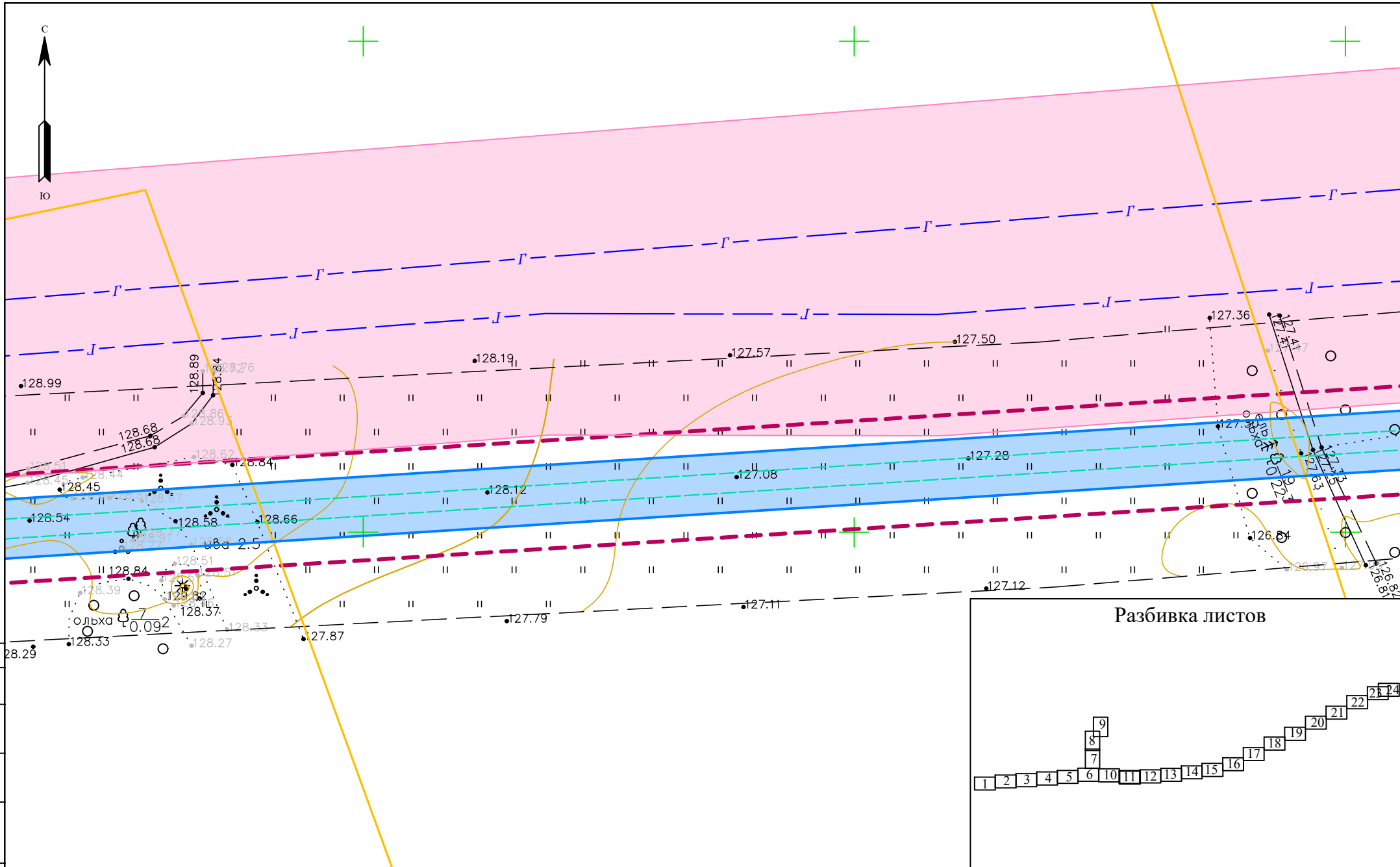
УСЛОВНЫЕ ОБОЗНАЧЕНИЯ

- граница территории, в отношении которой осуществляется подготовка проекта планировки
- границы зон планируемого размещения линейного объекта
- 23 ○ - номера характерных точек границ зоны планируемого размещения линейного объекта, в том числе точек начала и окончания, точек изменения описания границ таких зон
- граница кадастрового квартала, учтенного в Едином государственном реестре недвижимости
- граница планируемых элементов планировочной структуры - территория, предназначенная для размещения линейного объекта

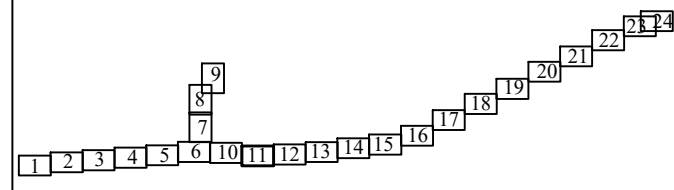
- граница существующих элементов планировочной структуры - территория, занятая линейным объектом
- граница существующих элементов планировочной структуры - улично-дорожная сеть

\* Объекты, подлежащие переносу, отсутствуют в границах территории, в отношении которой осуществляется подготовка проекта планировки. В связи с чем чертеж границ зон планируемого размещения линейных объектов, подлежащих реконструкции в связи с изменением их местоположения из зон планируемого размещения линейного объекта не разрабатывается.  
 Согласно ст. 1 Градостроительного Кодекса РФ красные линии - линии, которые обозначают границы территории общего пользования и подлежат установлению, изменению или отмене в документации по планировке территории. Установление границ территории общего пользования для размещения объекта не требуется, в связи с чем красные линии не устанавливаются. Согласно письму администрации муниципального образования Ломоносовский муниципальный район Ленинградской области от 13.03.2023 № 02и-1968/2023 сведения об утвержденной документации по планировке территории, принятых решениях по подготовке проектов планировки и проектов межевания применительно к территории, в которой расположен Объект, а также сведения об установленных красных линиях применительно к рассматриваемой территории в государственной информационной системе обеспечения градостроительной деятельности Ленинградской области отсутствуют.

						3844.001.П.0/0.1294-ППТ			
						Межквартальный газопровод до д. Глухова, д. Витино с отводом на д. Трудовик Ломоносовского района Ленинградской области			
Изм.	Кол.	Лист	Игол.	Попр.	Дата	Основная часть проекта планировки территории	Статус	Лист	Листов
Ген. директор	Красоткина Н.А.				06.23		ППТ	10	24
Исполнитель	Красоткина Е.Н.				06.23	Чертеж красных линий. Чертеж границ зон планируемого размещения линейного объекта, М 1:1000	ООО "Лендростек"		



Разбивка листов

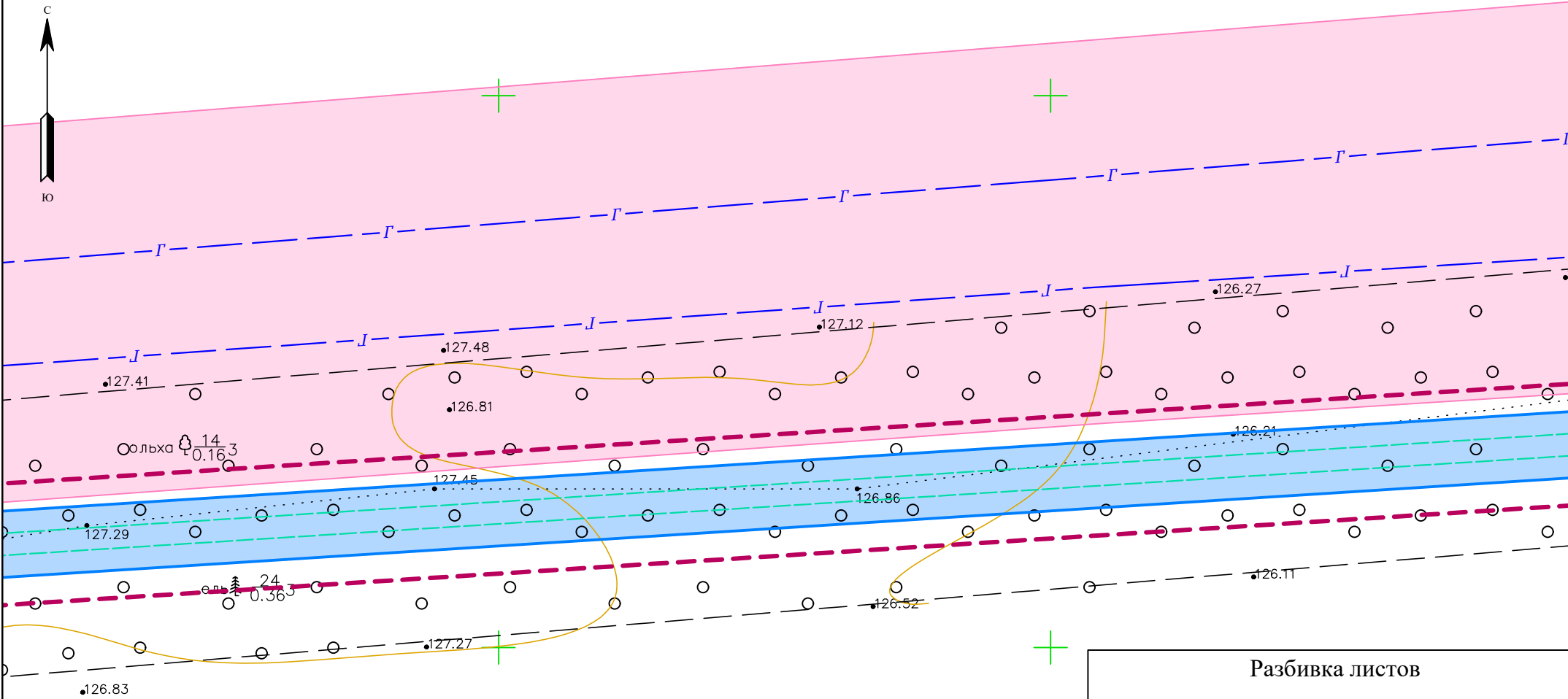


СОГЛАСОВАНО  
Исполн. подл. Подпись и дата  
Исполн. подл. Подпись и дата

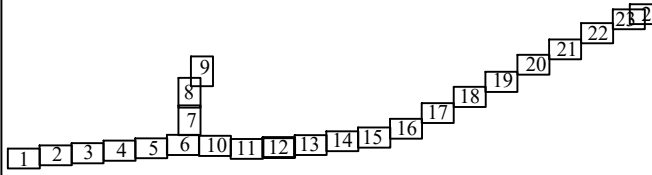
- УСЛОВНЫЕ ОБОЗНАЧЕНИЯ**
- граница территории в отношении которой осуществляется подготовка проекта планировки
  - границы зон планируемого размещения линейного объекта
  - 23 ○ - номера характерных точек границ зоны планируемого размещения линейного объекта, в том числе точек начала и окончания, точек изменения описания границ таких зон
  - граница кадастрового квартала, учтенного в Едином государственном реестре недвижимости
  - граница планируемых элементов планировочной структуры - территория, предназначенная для размещения линейного объекта

- граница существующих элементов планировочной структуры - территория, занятая линейным объектом
  - граница существующих элементов планировочной структуры - улично-дорожная сеть
- \* Объекты, подлежащие переносу, отсутствуют в границах территории, в отношении которой осуществляется подготовка проекта планировки. В связи с чем чертёж границ зон планируемого размещения линейных объектов, подлежащих реконструкции в связи с изменением их местоположения из зон планируемого размещения линейного объекта не разрабатывается.  
Согласно ст. 1 Градостроительного Кодекса РФ красные линии - линии, которые обозначают границы территории общего пользования и подлежат установлению, изменению или отмене в документации по планировке территории. Установление границ территории общего пользования для размещения объекта не требуется, в связи с чем красные линии не устанавливаются. Согласно письму администрации муниципального образования Ломоносовский муниципальный район Ленинградской области от 13.03.2023 № 02и-1968/2023 сведения об утвержденной документации по планировке территории, принятых решениях по подготовке проектов планировки и проектов межевания применительно к территории, в которой расположен Объект, а также сведения об установленных красных линиях применительно к рассматриваемой территории в государственной информационной системе обеспечения градостроительной деятельности Ленинградской области отсутствуют.

						3844.001.П.0/0.1294-ППТ		
						Межпоселковый газопровод до д. Глухова, д. Витино с отводом на д. Трудовик Ломоносовского района Ленинградской области		
Изм.	Кол-во	Лист	Изгак	Подп.	Дата	Основная часть проекта планировки территории		Страниц
Ген. директор	Красоткина Н.А.				06.23	ППТ		11
Исполнитель	Красоткина Е.Н.				06.23	Чертёж красных линий. Чертёж границ зон планируемого размещения линейного объекта, М 1:1000		Листов
								24
						ООО "Лендрокст"		



Разбивка листов



- УСЛОВНЫЕ ОБОЗНАЧЕНИЯ**
- граница территории, в отношении которой осуществляется подготовка проекта планировки
  - границы зон планируемого размещения линейного объекта
  - 23 ○ - номера характерных точек границ зоны планируемого размещения линейного объекта, в том числе точек начала и окончания, точек изменения описания границ таких зон
  - граница кадастрового квартала, учтенного в Едином государственном реестре недвижимости
  - граница планируемых элементов планировочной структуры - территория, предназначенная для размещения линейного объекта

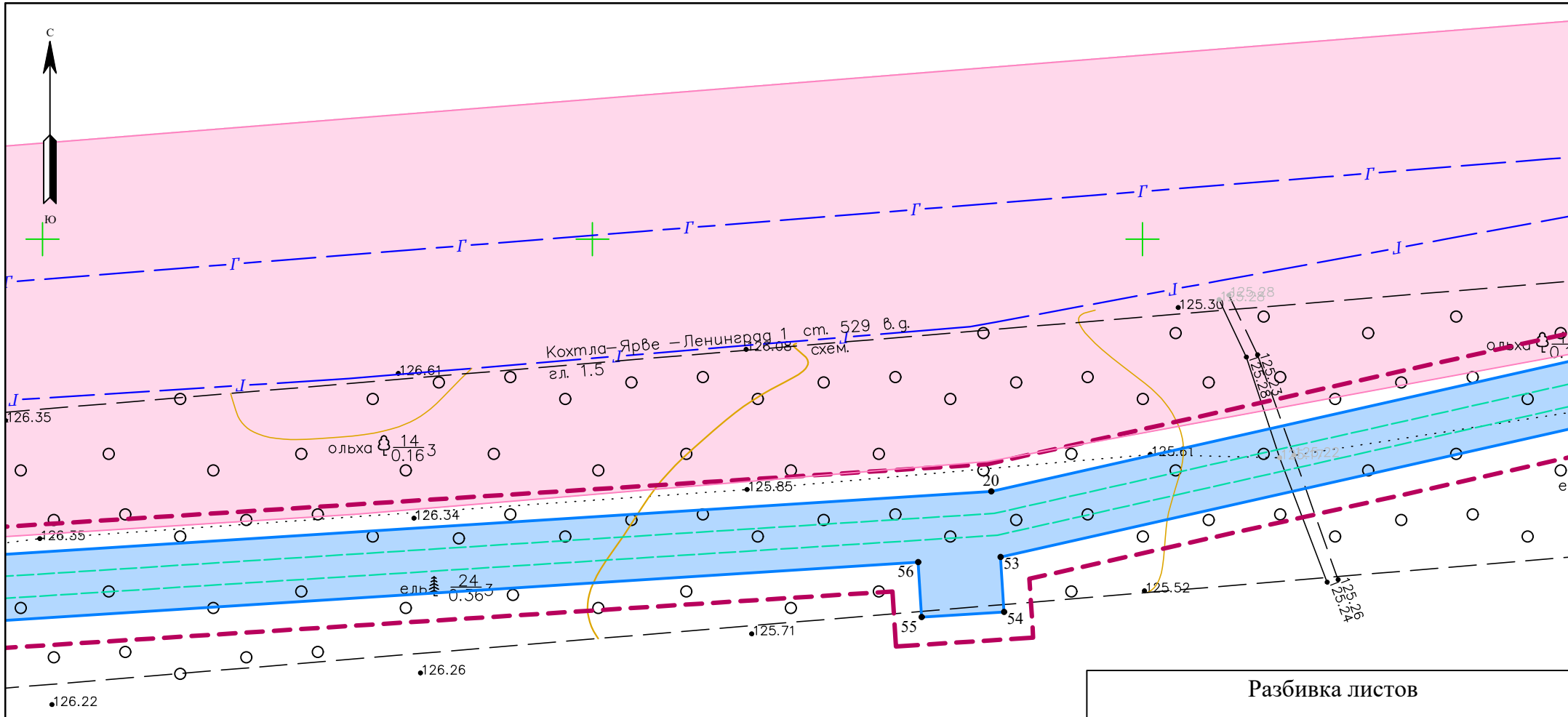
- граница существующих элементов планировочной структуры - территория, занятая линейным объектом

- граница существующих элементов планировочной структуры - улично-дорожная сеть

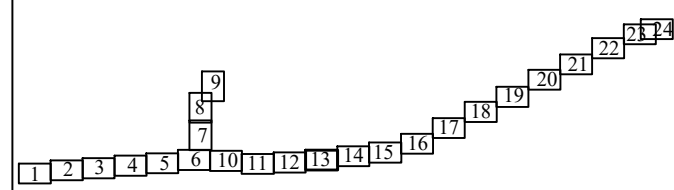
\* Объекты, подлежащие переносу, отсутствуют в границах территории, в отношении которой осуществляется подготовка проекта планировки. В связи с чем чертёж границ зон планируемого размещения линейных объектов, подлежащих реконструкции в связи с изменением их местоположения из зон планируемого размещения линейного объекта не разрабатывается.  
См. также ст. 1 Градостроительного Кодекса РФ красные линии - линии, которые обозначают границы территории общего пользования и подлежат установлению, изменению или отмене в соответствии с проектом планировки территории. Установление границ территории общего пользования для размещения объекта не требуется, в связи с чем красные линии не устанавливаются. Согласно письму администрации муниципального образования Ломоносовский муниципальный район Ленинградской области от 13.03.2023 № 024-1968/2023 сведения об утверждённой документации по планировке территории, принятых решениях по подготовке проектов планировки и проектов межевания применительно к территории, в которой расположен Объект, а также сведения об установленных красных линиях применительно к рассматриваемой территории в государственной информационной системе обеспечения градостроительной деятельности Ленинградской области отсутствуют.

					3844.001.П.О/О.1294-ППТ					
Межкварталовый газопровод до д. Глухова, д. Витино с отводом на д. Трудовик Ломоносовского района Ленинградской области										
Изм.	Кол-во	Лист	Изгак	Подп.	Дата	Основная часть проекта планировки территории		Страниц	Лист	Листов
Ген. директор	Красоткин Н.А.	06	23	06.23		ППТ	12		24	
Исполнитель	Красоткина Е.Н.					Чертёж красных линий. Чертёж границ зон планируемого размещения линейного объекта. М 1:1000				
								ООО "Лендропек"		ФОРМАТ А4

СОГЛАСОВАНО  
И.И.И.Н. подл. Подпись и дата. Взам. инв.И.Н.



### Разбивка листов



СОГЛАСОВАНО									
ИЗМ. ПОДПИСАНЫ		ПОДПИСАНЫ		ПОДПИСАНЫ		ПОДПИСАНЫ		ПОДПИСАНЫ	
ПОДПИСАНЫ		ПОДПИСАНЫ		ПОДПИСАНЫ		ПОДПИСАНЫ		ПОДПИСАНЫ	

- УСЛОВНЫЕ ОБОЗНАЧЕНИЯ**
- граница территории, в отношении которой осуществляется подготовка проекта планировки
  - границы зон планируемого размещения линейного объекта
  - номера характерных точек границ зоны планируемого размещения линейного объекта, в том числе точек начала и окончания, точек изменения описания границ таких зон
  - граница кадастрового квартала, учтенного в Едином государственном реестре недвижимости
  - граница планируемых элементов планировочной структуры - территория, предназначенная для размещения линейного объекта

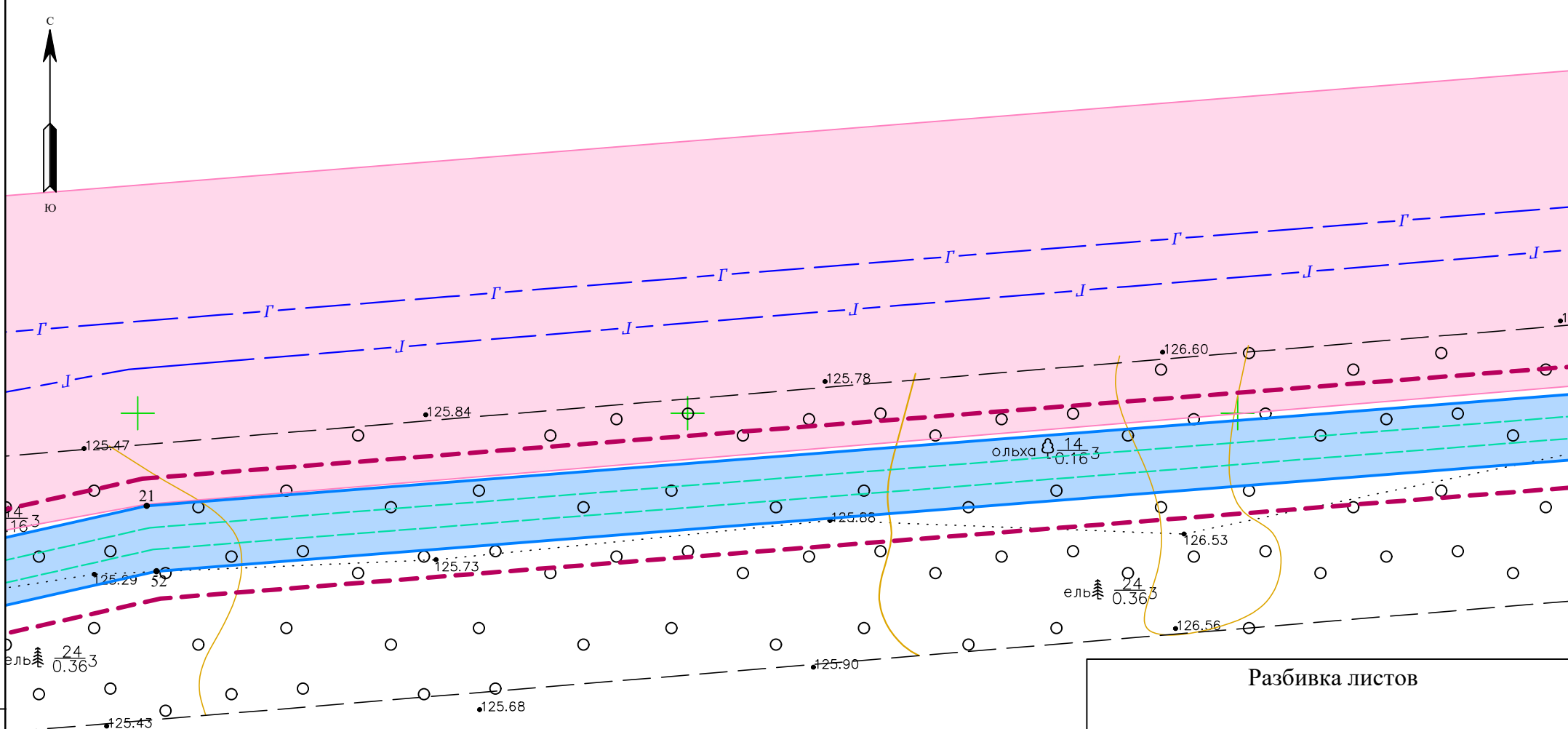
- граница существующих элементов планировочной структуры - территория, занятая линейным объектом

- граница существующих элементов планировочной структуры - улично-дорожная сеть

\* Объекты, подлежащие переносу, отсутствуют в границах территории, в отношении которой осуществляется подготовка проекта планировки. В связи с чем чертёж границ зон планируемого размещения линейных объектов, подлежащих реконструкции в связи с изменением их местоположения из зон планируемого размещения линейного объекта не разрабатывается.

Составлен ст. 1 Градостроительного Кодекса РФ красные линии - линии, которые обозначают границы территории общего пользования и подлежат установлению, изменению или отмене в соответствии с планировкой территории. Установление границ территории общего пользования для размещения объекта не требуется, в связи с чем красные линии не устанавливаются. Согласно письму администрации муниципального образования Ломоносовский муниципальный район Ленинградской области от 13.03.2023 № 02и-1968/2023 сведения об утвержденной документации по планировке территории, принятых решениях по подготовке проектов планировки и проектов межевания применительно к территории, в которой расположен Объект, а также сведения об установленных красных линиях применительно к рассматриваемой территории в государственной информационной системе обеспечения градостроительной деятельности Ленинградской области отсутствуют.

						3844.001.П.0/0.1294-ППТ		
						Межселовый газопровод до д. Глухова, д. Витино с отводом на д. Трудовик Ломоносовского района Ленинградской области		
Изм.	Кол.	Лист	Игол.	Попр.	Дата			
Ген. директор	Красоткин Н.А.				06.23	Основная часть проекта планировки территории		
Исполнитель	Красоткина Е.Н.				06.23	Стация	Лист	Листов
						ППТ	13	24
						Чертёж красных линий. Чертёж границ зон планируемого размещения линейного объекта, М 1:1000		
						ООО "Лендропект"		
						ФОРМАТ А4		



- УСЛОВНЫЕ ОБОЗНАЧЕНИЯ**
- граница территории, в отношении которой осуществляется подготовка проекта планировки
  - границы зон планируемого размещения линейного объекта
  - 23 ○ - номера характерных точек границы зоны планируемого размещения линейного объекта, в том числе точек начала и окончания, точек изменения описания границ таких зон
  - граница кадастрового квартала, учтенного в Едином государственном реестре недвижимости
  - граница планируемых элементов планировочной структуры - территория, предназначенная для размещения линейного объекта

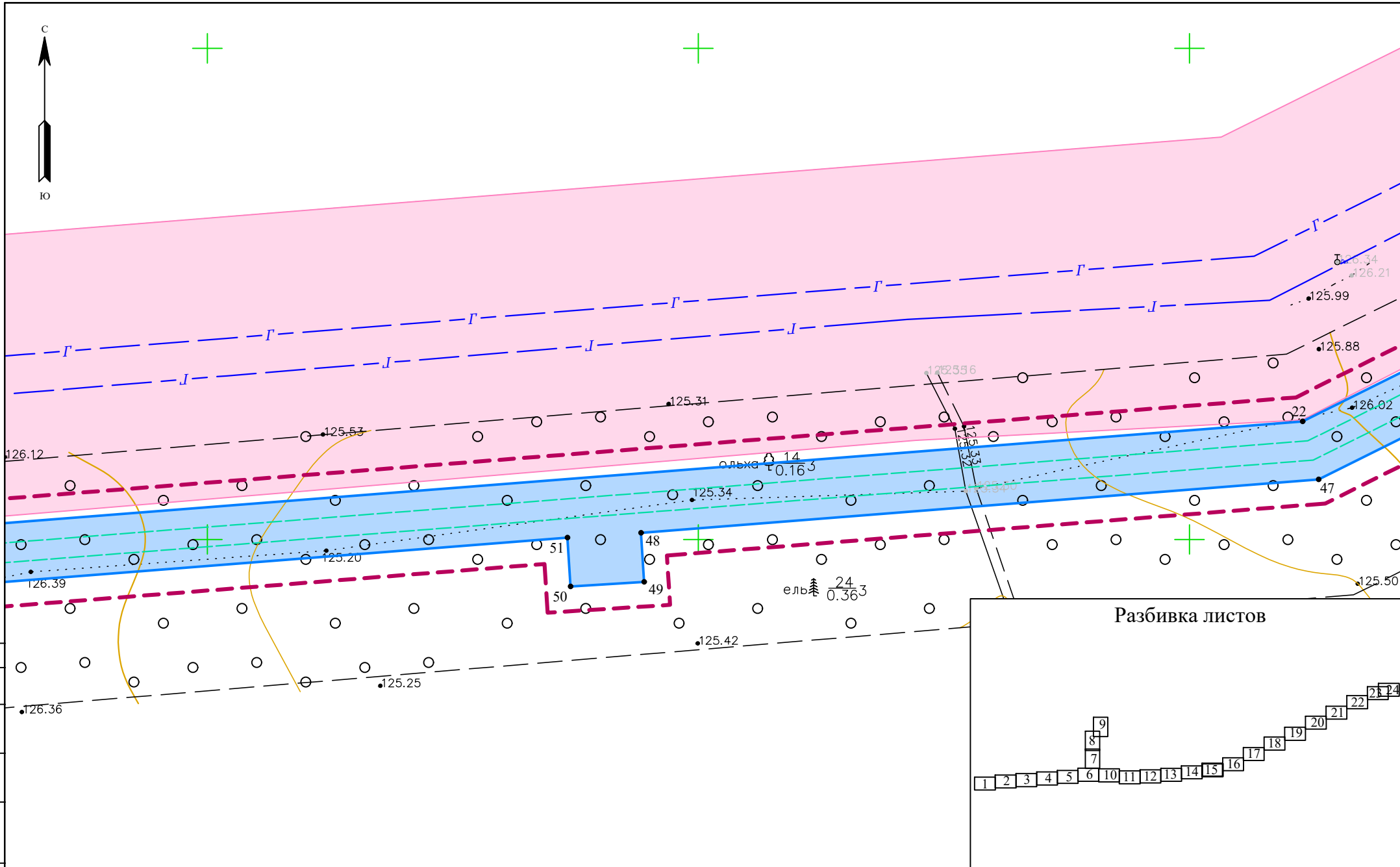
- граница существующих элементов планировочной структуры - территория, занятая линейным объектом

- граница существующих элементов планировочной структуры - улично-дорожная сеть

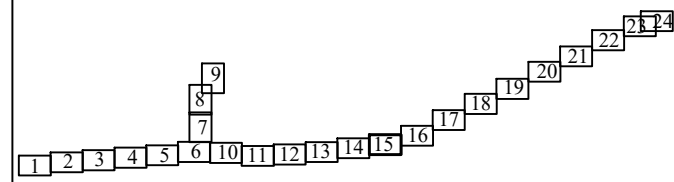
\* Объекты, подлежащие переносу, отсутствуют в границах территории, в отношении которой осуществляется подготовка проекта планировки. В связи с чем чертёж границ зон планируемого размещения линейных объектов, подлежащих реконструкции в связи с изменением их местоположения из зон планируемого размещения линейного объекта не разрабатывается.

Согласно ст. 1 Градостроительного Кодекса РФ красные линии - линии, которые обозначают границы территории общего пользования и подлежат установлению, изменению или отмене в документации по планировке территории. Установление границ территории общего пользования для размещения объекта не требуется, в связи с чем красные линии не устанавливаются. Согласно письму администрации муниципального образования Ломоносовский муниципальный район Ленинградской области от 13.03.2023 № 02и-1968/2023 сведения об утвержденной документации по планировке территории, принятых решениях по подготовке проектов планировки и проектов межевания применительно к территории, в которой расположен Объект, а также сведения об установленных красных линиях применительно к рассматриваемой территории в государственной информационной системе обеспечения градостроительной деятельности Ленинградской области отсутствуют.

						<b>3844.001.П.0/0.1294-ППТ</b>		
						Межпоселковый газопровод до д. Глухова, д. Витино с отводом на д. Трудовик Ломоносовского района Ленинградской области		
<b>Изм.</b>	<b>Кол-во</b>	<b>Лист</b>	<b>Изгак</b>	<b>Подп.</b>	<b>Дата</b>			
					06.23			
<b>Ген. директор</b>	<b>Красоткина Н.А.</b>				06.23	Основная часть проекта планировки территории		
<b>Исполнитель</b>	<b>Красоткина Е.Н.</b>							
						ППТ	14	24
						Чертёж красных линий. Чертёж границ зон планируемого размещения линейного объекта, М 1:1000		
						ООО "Лендропект"		



Разбивка листов




УСЛОВНЫЕ ОБОЗНАЧЕНИЯ

- граница территории, в отношении которой осуществляется подготовка проекта планировки
- границы зон планируемого размещения линейного объекта
- 23 ○ - номера характерных точек границ зоны планируемого размещения линейного объекта, в том числе точек начала и окончания, точек изменения описания границ таких зон
- граница кадастрового квартала, учтенного в Едином государственном реестре недвижимости
- граница планируемых элементов планировочной структуры - территория, предназначенная для размещения линейного объекта

- граница существующих элементов планировочной структуры - территория, занятая линейным объектом
  - граница существующих элементов планировочной структуры - улично-дорожная сеть
- \* Объекты, подлежащие переносу, отсутствуют в границах территории, в отношении которой осуществляется подготовка проекта планировки. В связи с чем чертёж границ зон планируемого размещения линейных объектов, подлежащих реконструкции в связи с изменением их местоположения из зон планируемого размещения линейного объекта не разрабатывается.
- Согласно ст. 1 Градостроительного Кодекса РФ красные линии - линии, которые обозначают границы территории общего пользования и подлежат установлению, изменению или отмене в документации по планировке территории. Установление границ территории общего пользования для размещения объекта не требуется, в связи с чем красные линии не устанавливаются. Согласно письму администрации муниципального образования Ломоносовский муниципальный район Ленинградской области от 13.03.2023 № 02и-1968/2023 сведения об утвержденной документации по планировке территории, принятые решения по подготовке проектов планировки и проектов межевания применительно к территории, в которой расположен Объект, а также сведения об установленных красных линиях применительно к рассматриваемой территории в государственной информационной системе обеспечения градостроительной деятельности Ленинградской области отсутствуют.

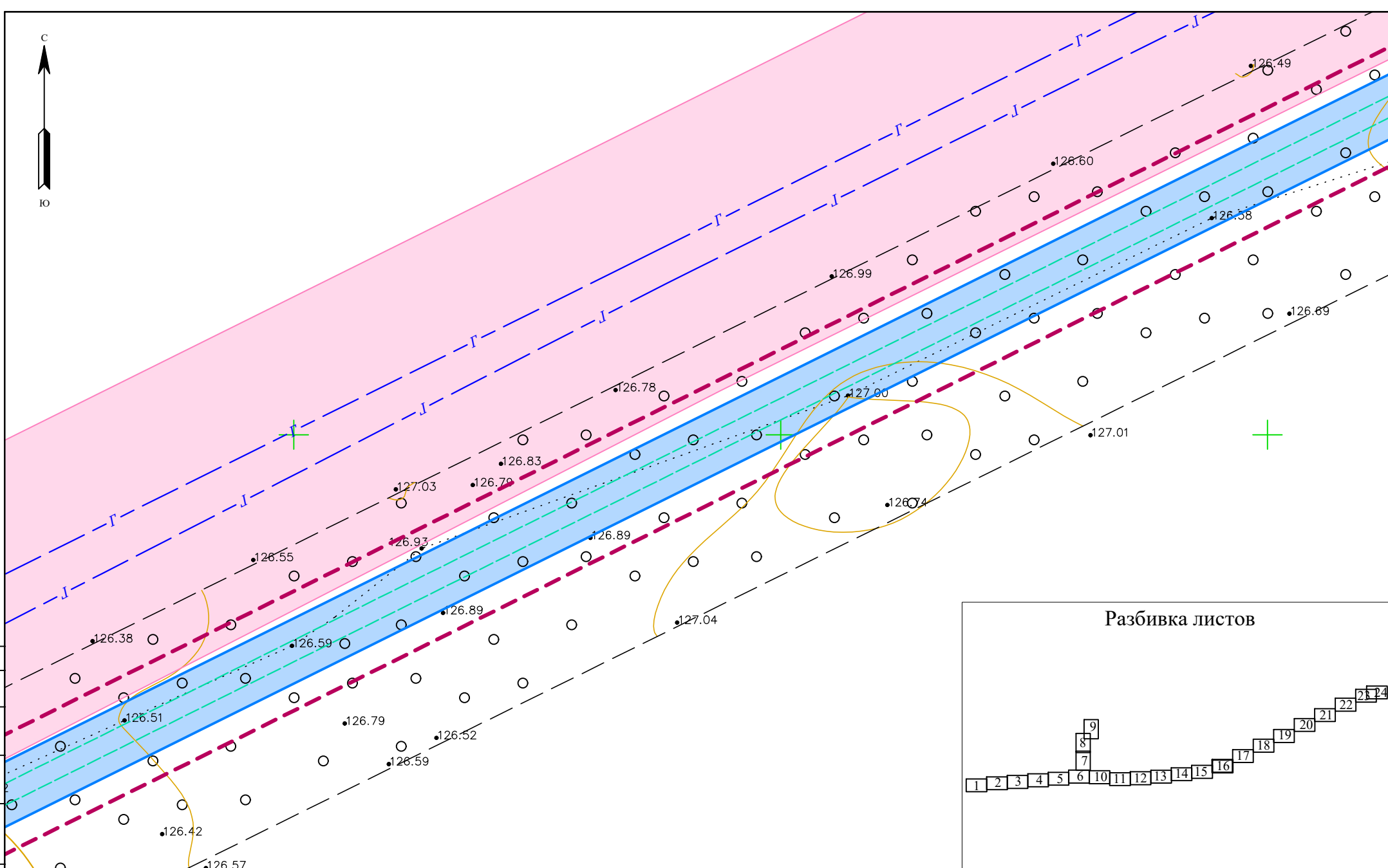
						3844.001.П.0/0.1294-ППТ		
						Межквотловый газопровод до д. Глухова, д. Витино с отводом на д. Трудовик Ломоносовского района Ленинградской области		
Изм.	Кол.	Лист	Игол.	Подп.	Дата	Основная часть проекта планировки территории		
Ген. директор	Красоткина Н.А.				06.23	Страниц	Лист	Листов
Исполнитель	Красоткина Е.Н.				06.23	ППТ	15	24
						Чертёж красных линий. Чертёж границ зон планируемого размещения линейного объекта, М 1:1000		
						ООО "Лендпроект"		





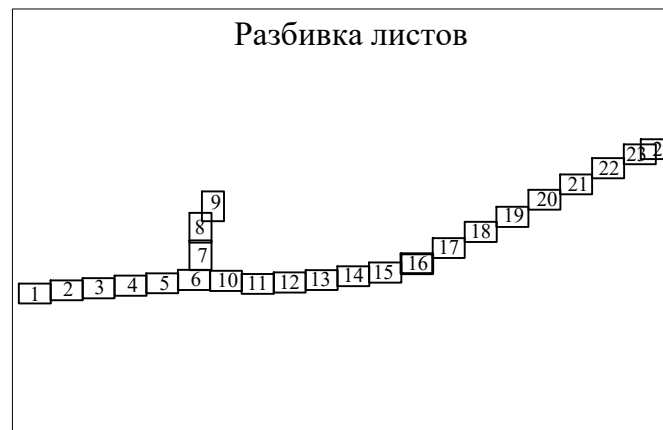
СОГЛАСОВАНО

ИДЕН. ПОДЛ. ПОДПИСЬ И ГАММА ВЗАМ. ИДЕН.

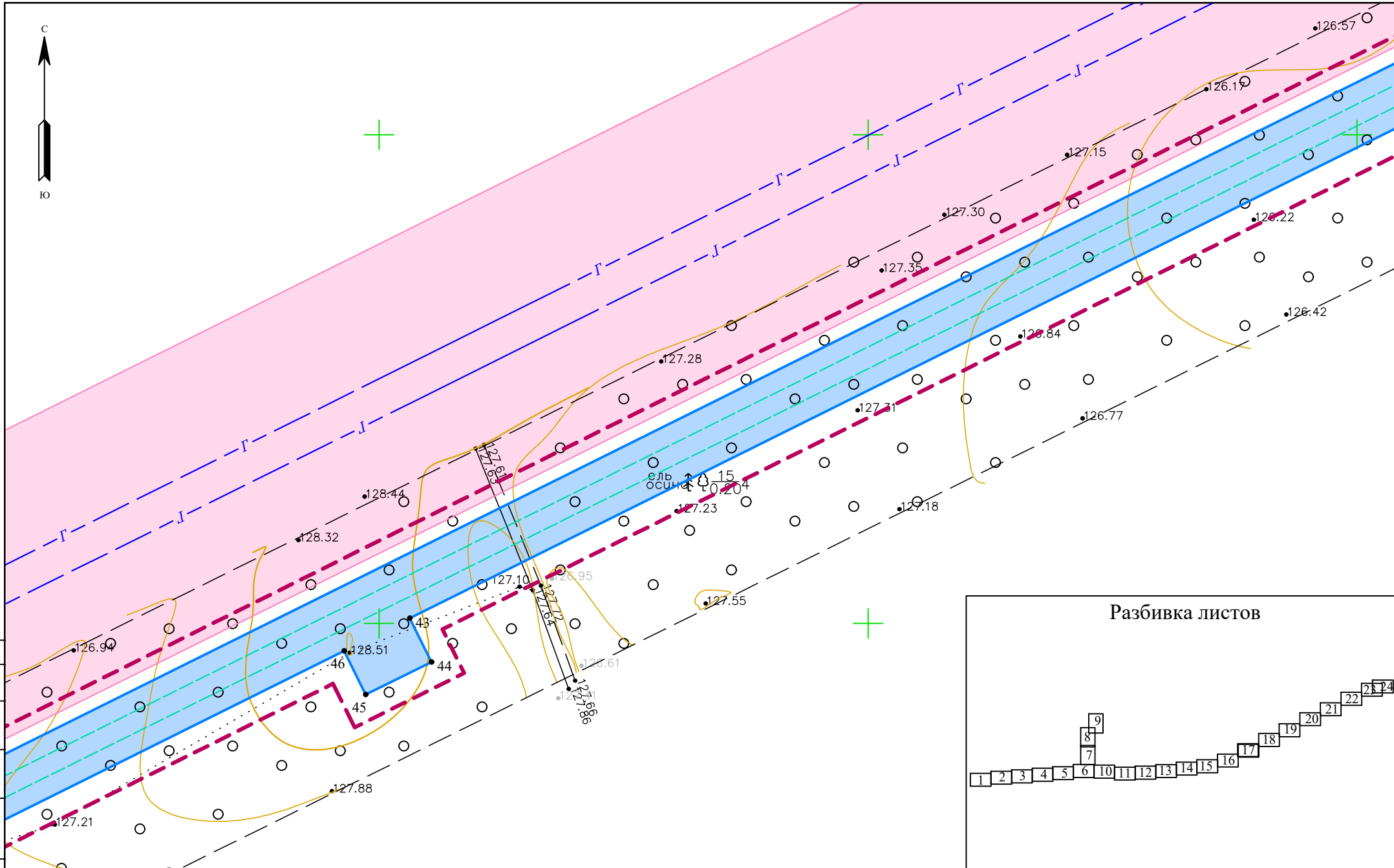


УСЛОВНЫЕ ОБОЗНАЧЕНИЯ	
	— граница территории, в отношении которой осуществляется подготовка проекта планировки
	— границы зон планируемого размещения линейного объекта
	— номера характерных точек границ зоны планируемого размещения линейного объекта, в том числе точек начала и окончания, точек изменения описания границ таких зон
	— граница кадастрового квартала, учтенного в Едином государственном реестре недвижимости
	— граница планируемых элементов планировочной структуры — территория, предназначенная для размещения линейного объекта

	— граница существующих элементов планировочной структуры — территория, занятая линейным объектом
	— граница существующих элементов планировочной структуры — улично-дорожная сеть
<p>* Объекты, подлежащие переносу, отсутствуют в границах территории, в отношении которой осуществляется подготовка проекта планировки. В связи с чем чертёж границ зон планируемого размещения линейных объектов, подлежащих реконструкции в связи с изменением их местоположения из зон планируемого размещения линейного объекта не разрабатывается.</p> <p>Согласно ст. 1 Градостроительного Кодекса РФ красные линии — линии, которые обозначают границы территории общего пользования и подлежат установлению, изменению или отмене в документации по планировке территории. Установление границ территории общего пользования для размещения объекта не требуется, в связи с чем красные линии не устанавливаются. Согласно письму администрации муниципального образования Ломоносовский муниципальный район Ленинградской области от 13.03.2023 № 02и-1968/2023 сведения об утвержденной документации по планировке территории, принятые решения по подготовке проектов планировки и проектов межевания применительно к территории, в которой расположен Объект, а также сведения об установленных красных линиях применительно к рассматриваемой территории в государственной информационной системе обеспечения градостроительной деятельности Ленинградской области отсутствуют.</p>	

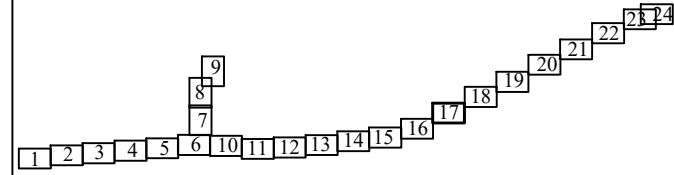


3844.001.П.0/0.1294 — ППТ					
Межселенный газопровод до д. Глухова, д. Витино с отводом на д. Трудовик Ломоносовского района Ленинградской области					
Основная часть проекта планировки территории			Стадия	Лист	Листов
			ППТ	16	24
Чертёж красных линий. Чертёж границ зон планируемого размещения линейного объекта, М 1:1000					
ООО "Ландпроект"					



СОГЛАСОВАНО  
ИДЕН. ПОДЛ. ПОДПИСЬ И ДАТА  
Взаим. ИДЕН.

### Разбивка листов

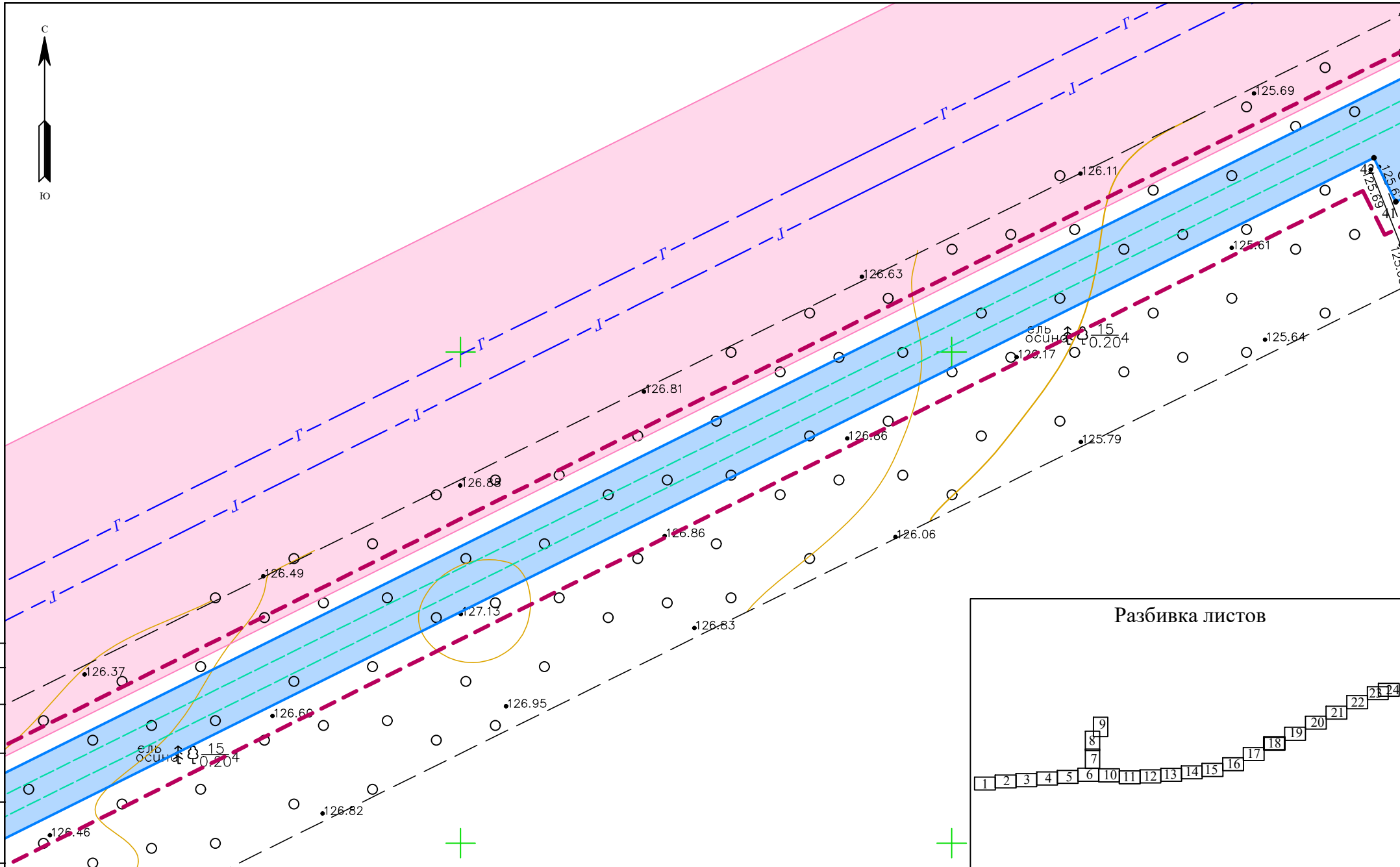


- УСЛОВНЫЕ ОБОЗНАЧЕНИЯ**
- граница территории, в отношении которой осуществляется подготовка проекта планировки
  - границы зон планируемого размещения линейного объекта
  - 23 ○ - номера характерных точек границ зоны планируемого размещения линейного объекта, в том числе точек начала и окончания, точек изменения описания границ таких зон
  - граница кадастрового квартала, учтенного в Едином государственном реестре недвижимости
  - граница планируемых элементов планировочной структуры - территория, предназначенная для размещения линейного объекта

- граница существующих элементов планировочной структуры - территория, занятая линейным объектом
- граница существующих элементов планировочной структуры - улично-дорожная сеть

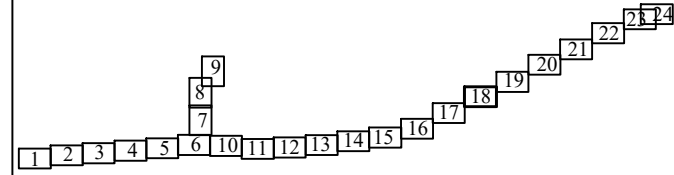
\* Объекты, подлежащие переносу, отсутствуют в границах территории, в отношении которой осуществляется подготовка проекта планировки. В связи с чем чертёж границ зон планируемого размещения линейных объектов, подлежащих реконструкции в связи с изменением их местоположения из зон планируемого размещения линейного объекта не разрабатывается.  
Составлено от 1 Градостроительного Кодекса РФ красные линии - линии, которые обозначают границы территории общего пользования и подлежат установлению, изменению или отмене в соответствии с планировкой территории. Установление границ территории общего пользования для размещения объекта не требуется, в связи с чем красные линии не устанавливаются. Согласно письму администрации муниципального образования Ломоносовский муниципальный район Ленинградской области от 13.03.2023 № 02и-1968/2023 сведения об утвержденной документации по планировке территории, принятые решения по подготовке проектов планировки и проектов межевания применительно к территории, в которой расположен Объект, а также сведения об установленных красных линиях применительно к рассматриваемой территории в государственной информационной системе обеспечения градостроительной деятельности Ленинградской области отсутствуют.

3844.001.П.0/0.1294 - ППТ					
Межквартальный газопровод до д. Глухова, д. Витино с отводом на д. Трудовик Ломоносовского района Ленинградской области					
Изм.	Кол-во	Лист	Итого	Подп.	Дата
Ген. директор	Красоткина Н.А.				06.23
Исполнитель	Красоткина Е.Н.				06.23
Основная часть проекта планировки территории				Страница	Лист
Чертёж красных линий. Чертёж границ зон планируемого размещения линейного объекта, М 1:1000				ППТ	17 / 24
ООО "Лендропект"					



СОГЛАСОВАНО  
ИЗМ. № 1  
Поправки и замечания  
Взам. инв. №

### Разбивка листов

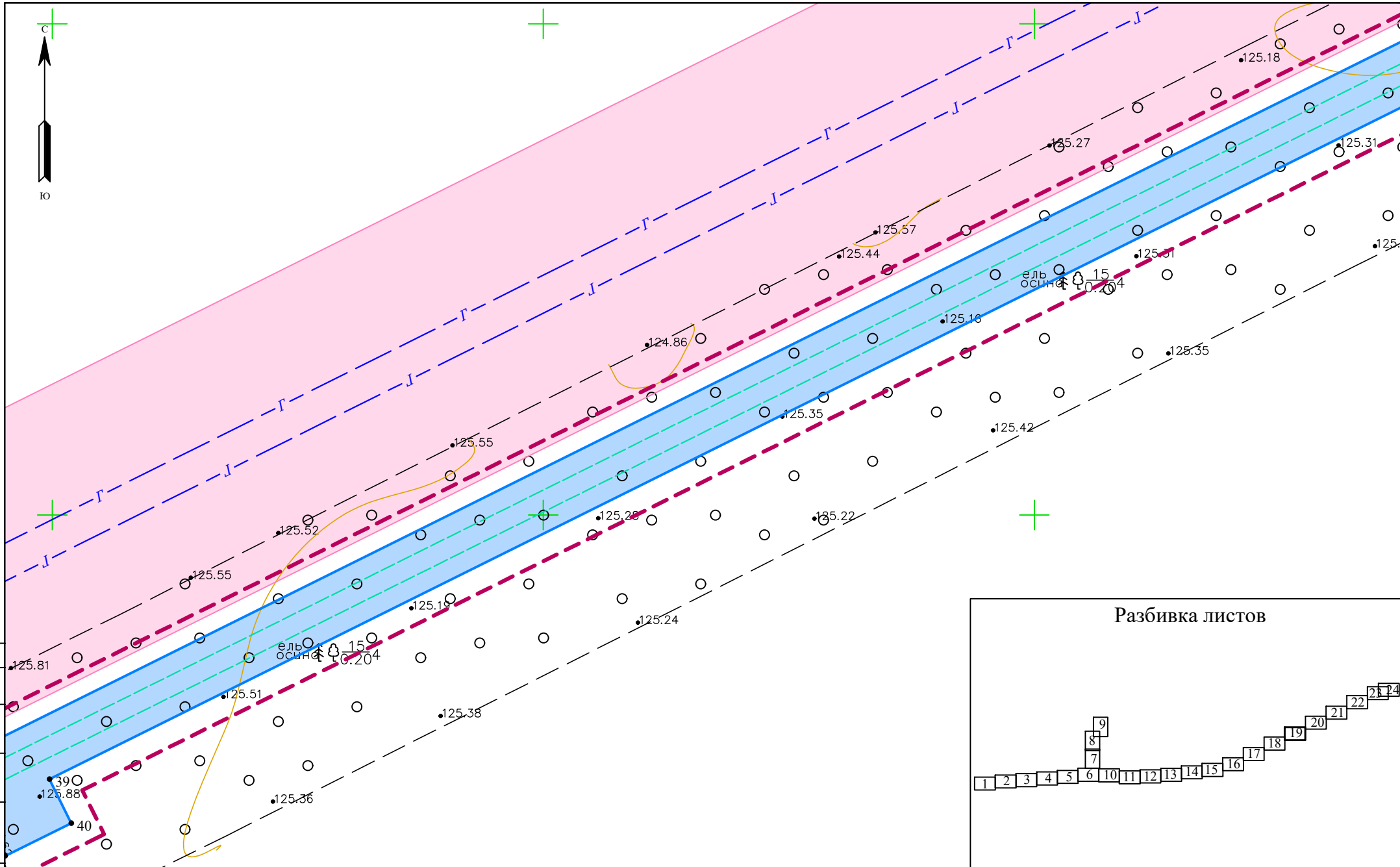


- УСЛОВНЫЕ ОБОЗНАЧЕНИЯ**
- граница территории, в отношении которой осуществляется подготовка проекта планировки
  - границы зон планируемого размещения линейного объекта
  - 23 ○ - номера характерных точек границ зоны планируемого размещения линейного объекта, в том числе точек начала и окончания, точек изменения описания границ таких зон
  - граница кадастрового квартала, учтенного в Едином государственном реестре недвижимости
  - граница планируемых элементов планировочной структуры - территория, предназначенная для размещения линейного объекта

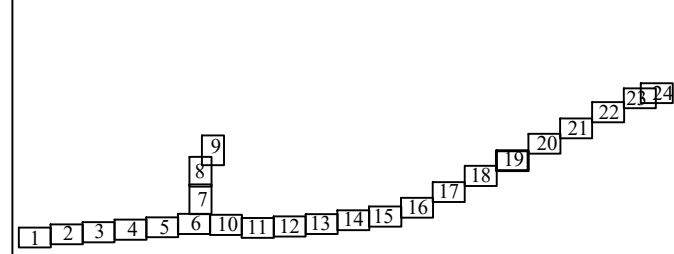
- граница существующих элементов планировочной структуры - территория, занятая линейным объектом
- граница существующих элементов планировочной структуры - улично-дорожная сеть

\* Объекты, подлежащие переносу, отсутствуют в границах территории, в отношении которой осуществляется подготовка проекта планировки. В связи с чем чертёж границ зон планируемого размещения линейных объектов, подлежащих реконструкции в связи с изменением их местоположения из зон планируемого размещения линейного объекта не разрабатывается.  
Составлено от 1 Градостроительного Кодекса РФ красные линии - линии, которые обозначают границы территории общего пользования и подлежат установлению, изменению или отмене в документации по планировке территории. Установление границ территории общего пользования для размещения объекта не требуется, в связи с чем красные линии не устанавливаются. Согласно письму администрации муниципального образования Ломоносовский муниципальный район Ленинградской области от 13.03.2023 № 02и-1968/2023 сведения об утвержденной документации по планировке территории, принятые решения по подготовке проектов планировки и проектов межевания применительно к территории, в которой расположен Объект, а также сведения об установленных красных линиях применительно к рассматриваемой территории в государственной информационной системе обеспечения градостроительной деятельности Ленинградской области отсутствуют.

						<b>3844.001.П.0/0.1294-ППТ</b>		
						Межквартальный газопровод до д. Глухова, д. Витино с отводом на д. Трудовик Ломоносовского района Ленинградской области		
Изм.	Кол-во	Лист	Изгак	Подп.	Дата	Основная часть проекта планировки территории		
Ген. директор	Красоткин Н.А.				06.23			
Исполнитель	Красоткина Е.Н.				06.23	ППТ	18	24
						Чертёж красных линий. Чертёж границ зон планируемого размещения линейного объекта, М 1:1000		
						ООО "Лендропект"		



### Разбивка листов



- #### УСЛОВНЫЕ ОБОЗНАЧЕНИЯ
- граница территории, в отношении которой осуществляется подготовка проекта планировки
  - границы зон планируемого размещения линейного объекта
  - номера характерных точек границ зоны планируемого размещения линейного объекта, в том числе точек начала и окончания, точек изменения описания границ таких зон
  - граница кадастрового квартала, учтенного в Едином государственном реестре недвижимости
  - граница планируемых элементов планировочной структуры - территория, предназначенная для размещения линейного объекта
  - граница существующих элементов планировочной структуры - территория, занятая линейным объектом
  - граница существующих элементов планировочной структуры - улично-дорожная сеть

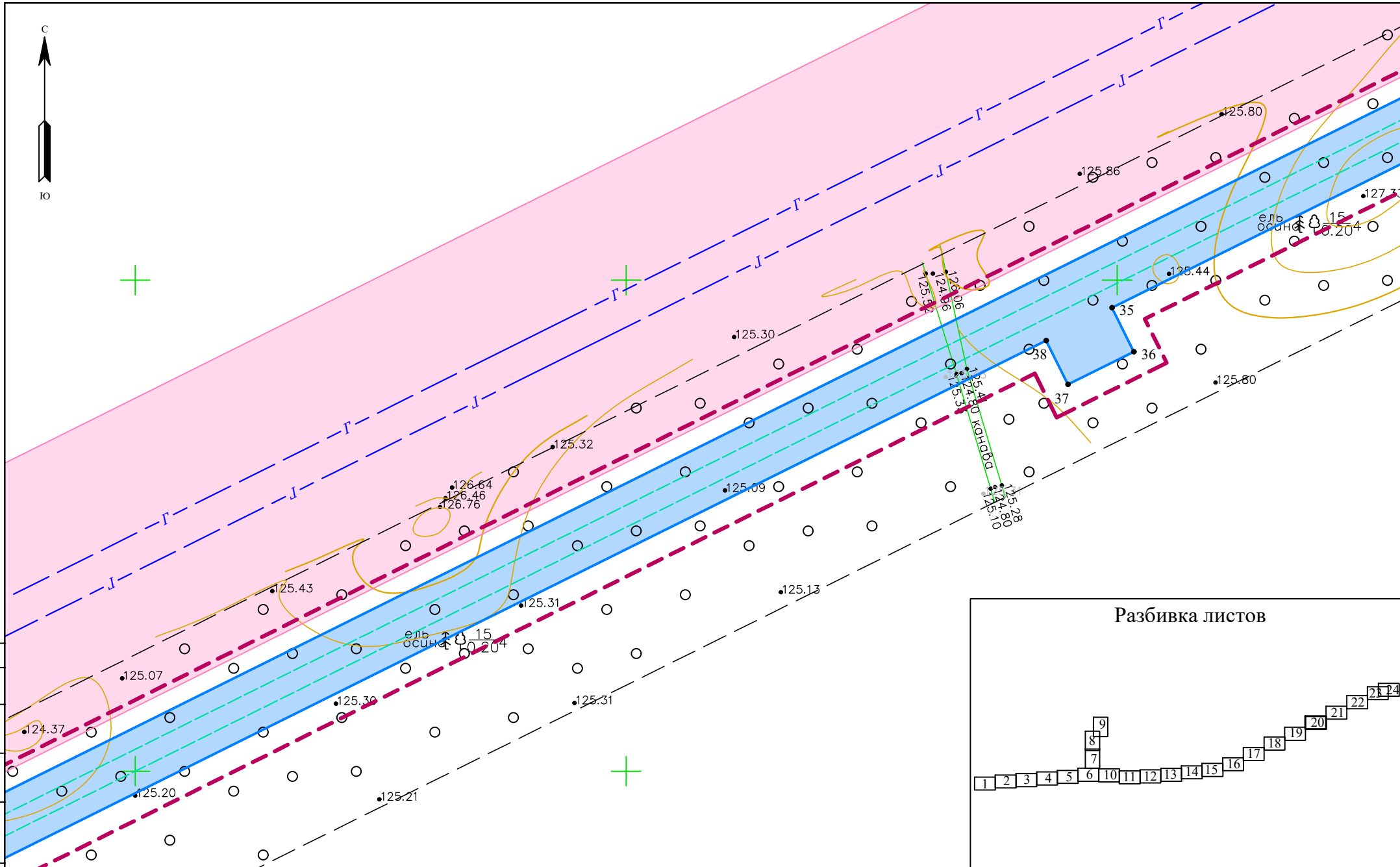
\* Объекты, подлежащие переносу, отсутствуют в границах территории, в отношении которой осуществляется подготовка проекта планировки. В связи с чем чертёж границ зон планируемого размещения линейных объектов, подлежащих реконструкции в связи с изменением их местоположения из зон планируемого размещения линейного объекта не разрабатывается.

Составлено от: 1 Градостроительного Кодекса РФ красные линии - линии, которые обозначают границы территории общего пользования и подлежат установлению; изменения или отмене в формировании по планировке территории. Установление границы территории общего пользования для размещения объекта не требуется, в связи с чем красные линии не устанавливаются. Согласно письму администрации муниципального образования Ломоносовский муниципальный район Ленинградской области от 13.03.2023 № 02и-1968/2023 сведения об утвержденной документации по планировке территории, принятые решения по подготовке проектов планировки и проектов межевания применительно к территории, в которой расположен Объект, а также сведения об установленных красных линиях применительно к рассматриваемой территории в государственной информационной системе обеспечения градостроительной деятельности Ленинградской области отсутствуют.

						3844.001.П.0/0.1294-ППТ			
						Межквотельный газопровод до д. Глухова, д. Витино с отводом на д. Трудовик Ломоносовского района Ленинградской области			
Изм.	Кол-во	Лист	Изгол.	Попр.	Дата	Основная часть проекта планировки территории	Страниц	Лист	Листов
Ген. директор	Красоткин Н.А.				06.23		ППТ	19	24
Исполнитель	Красоткина Е.Н.				06.23				
						Чертёж красных линий. Чертёж границ зон планируемого размещения линейного объекта, М 1:1000	ООО "Лендромстрой"		
							ФОРМАТ А4		

СОПЛАСОВАНО

ИАН.Н. подел. Подпись и дата. Взам. инв.Н.



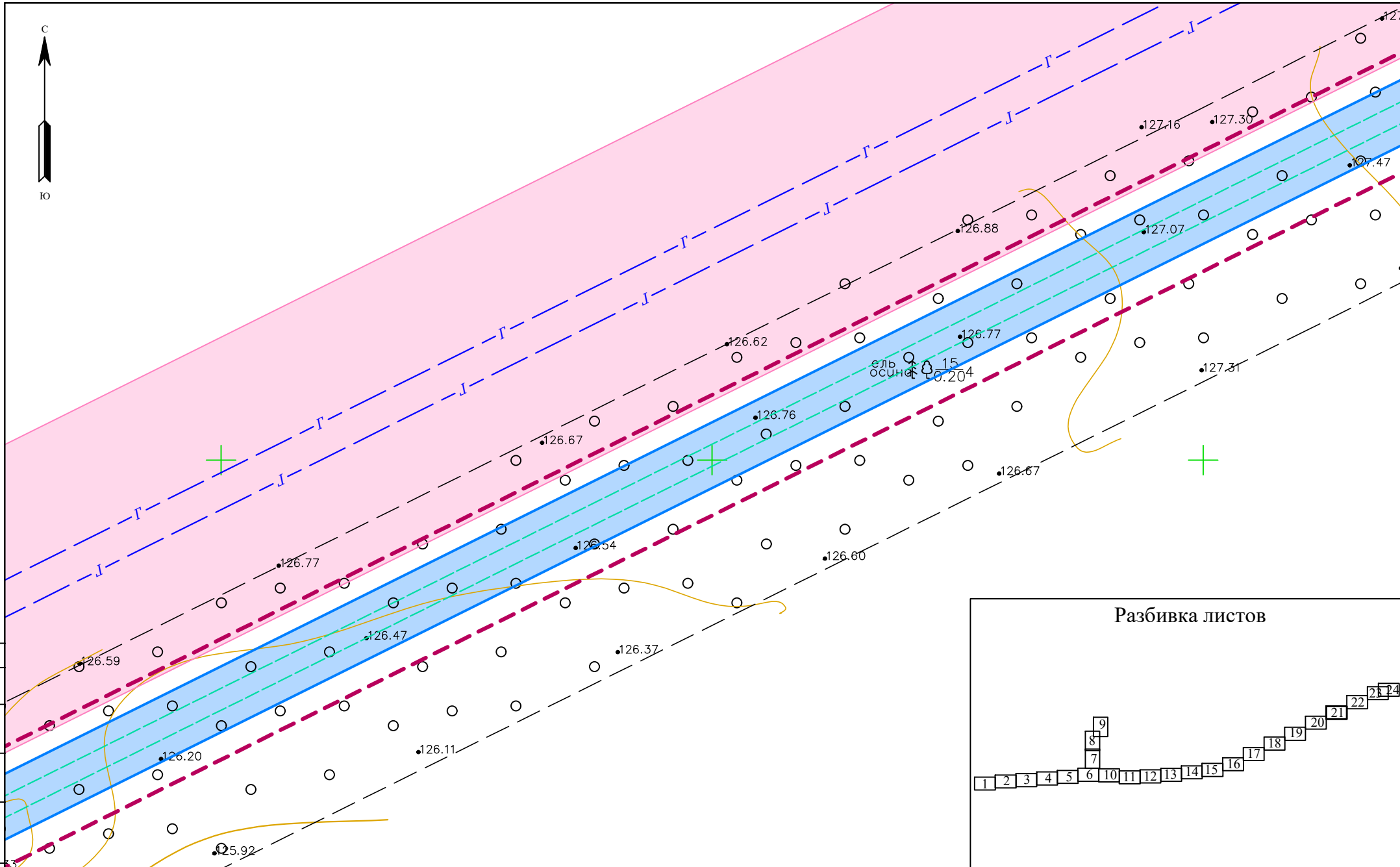
СОГЛАСОВАНО  
ИЗМЕН ПОДПИСАНЫ  
Полный и gamma  
Взам. инв.и.и

- УСЛОВНЫЕ ОБОЗНАЧЕНИЯ**
- граница территории, в отношении которой осуществляется подготовка проекта планировки
  - границы зон планируемого размещения линейного объекта
  - 23 ○ - номера характерных точек границ зоны планируемого размещения линейного объекта, в том числе точек начала и окончания, точек изменения описания границ таких зон
  - граница кадастрового квартала, учтенного в Едином государственном реестре недвижимости
  - граница планируемых элементов планировочной структуры - территория, предназначенная для размещения линейного объекта

- граница существующих элементов планировочной структуры - территория, занятая линейным объектом
- граница существующих элементов планировочной структуры - улично-дорожная сеть

\* Объекты, подлежащие переносу, отсутствуют в границах территории, в отношении которой осуществляется подготовка проекта планировки. В связи с чем чертёж границ зон планируемого размещения линейных объектов, подлежащих реконструкции в связи с изменением их местоположения из зон планируемого размещения линейного объекта не разрабатывается.  
Согласно ст. 1 Градостроительного Кодекса РФ красные линии - линии, которые обозначают границы территории общего пользования и подлежат установлению, изменению или отмене в соответствии с планировкой территории. Установление границ территории общего пользования для размещения объекта не требуется, в связи с чем красные линии не устанавливаются. Согласно письму администрации муниципального образования Ломоносовский муниципальный район Ленинградской области от 13.03.2023 № 02и-1968/2023 сведения об утвержденной документации по планировке территории, принятых решениях по подготовке проектов планировки и проектов межевания применительно к территории, в которой расположен Объект, а также сведения об установленных красных линиях применительно к рассматриваемой территории в государственной информационной системе обеспечения градостроительной деятельности Ленинградской области отсутствуют.

3844.001.П.0/0.1294-ППТ					
Межквотловый газопровод до д. Глухова, д. Витино с отводом на д. Трудовик Ломоносовского района Ленинградской области					
Изм.	Кол.	Лист	Игол.	Подп.	Дата
Ген. директор	Красоткина Н.А.				06.23
Исполнитель	Красоткина Е.Н.				06.23
Основная часть проекта планировки территории				Страница	Лист
ППТ				20	24
Чертёж красных линий. Чертёж границ зон планируемого размещения линейного объекта. М 1:1000					
ООО "Лендпроект"					



- УСЛОВНЫЕ ОБОЗНАЧЕНИЯ**
- граница территории, в отношении которой осуществляется подготовка проекта планировки
  - границы зон планируемого размещения линейного объекта
  - 23 ○ - номера характерных точек границ зоны планируемого размещения линейного объекта, в том числе точек начала и окончания, точек изменения описания границ таких зон
  - граница кадастрового квартала, учтенного в Едином государственном реестре недвижимости
  - граница планируемых элементов планировочной структуры - территория, предназначенная для размещения линейного объекта

- граница существующих элементов планировочной структуры - территория, занятая линейным объектом

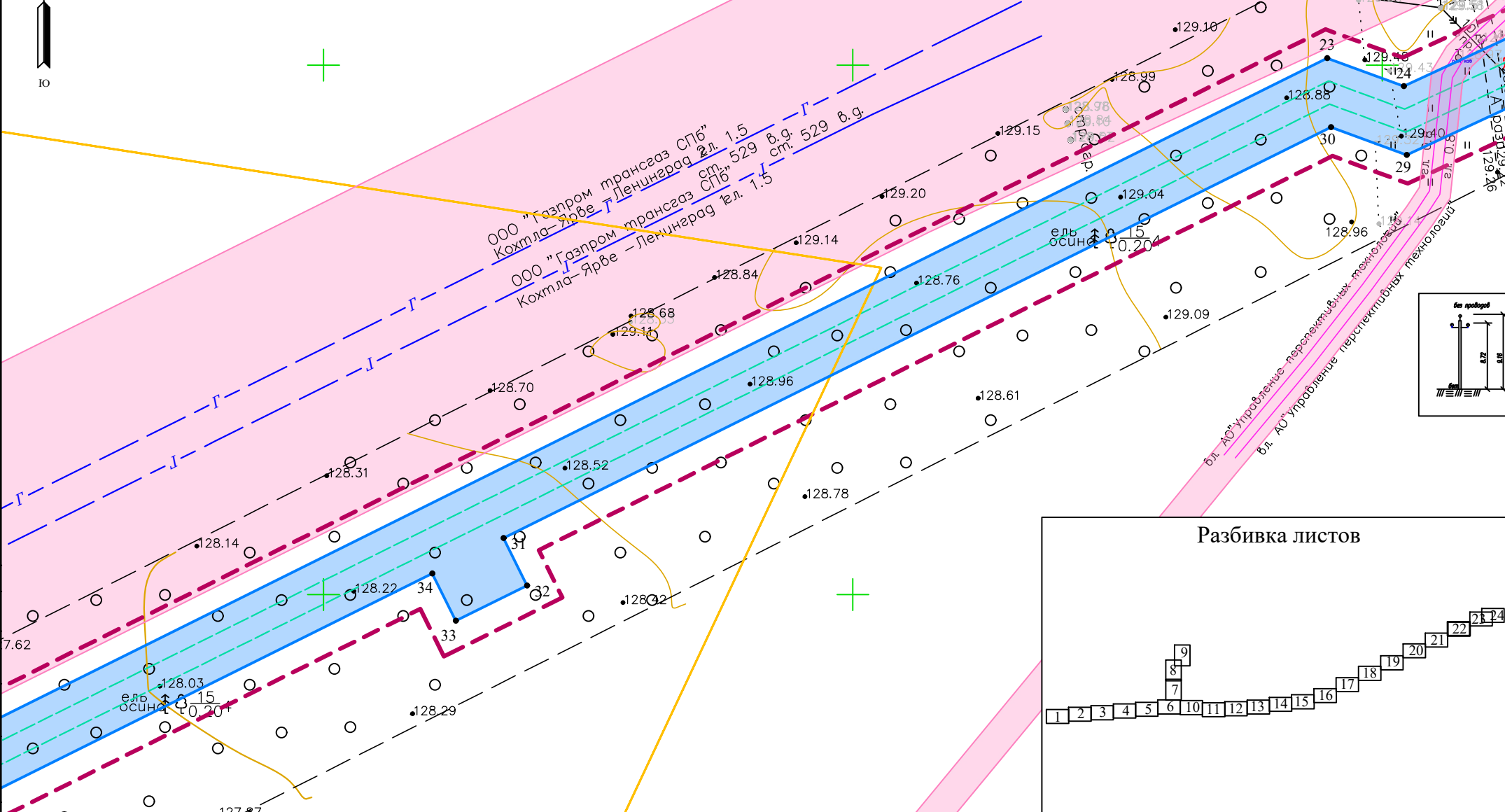
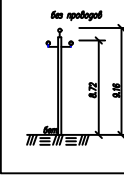
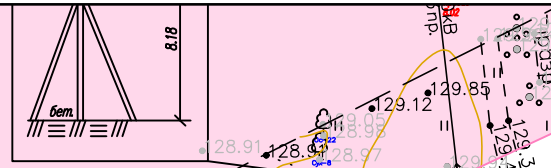
- граница существующих элементов планировочной структуры - улично-дорожная сеть

\* Объекты, подлежащие переносу, отсутствуют в границах территории, в отношении которой осуществляется подготовка проекта планировки. В связи с чем чертёж границ зон планируемого размещения линейных объектов, подлежащих реконструкции в связи с изменением их местоположения из зон планируемого размещения линейного объекта не разрабатывается.  
Согласно ст. 1 Градостроительного Кодекса РФ красные линии - линии, которые обозначают границы территории общего пользования и подлежат установлению, изменению или отмене в соответствии с планировкой территории. Установление границ территории общего пользования для размещения объекта не требуется, в связи с чем красные линии не устанавливаются. Согласно письму администрации муниципального образования Ломоносовский муниципальный район Ленинградской области от 13.03.2023 № 02и-1968/2023 сведения об утвержденной документации по планировке территории, принятые решения по подготовке проектов планировки и проектов межевания применительно к территории, в которой расположен Объект, а также сведения об установленных красных линиях применительно к рассматриваемой территории в государственной информационной системе обеспечения градостроительной деятельности Ленинградской области отсутствуют.

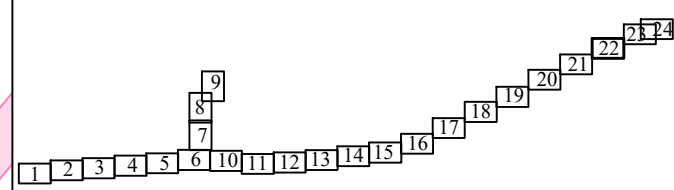
						3844.001.П.0/0.1294-ППТ		
						Межквотловый газопровод до д. Глухова, д. Витино с отводом на д. Трудовик Ломоносовского района Ленинградской области		
Изм.	Кол-во	Лист	Изгак	Подп.	Дата	06.23	06.23	06.23
Ген. директор	Красоткина Н.А.	Исполнитель	Красоткина Е.Н.	С.И.	06.23	Основная часть проекта планировки территории		Страниц
						ППТ	21	24
						Чертёж красных линий. Чертёж границ зон планируемого размещения линейного объекта, М 1:1000		
						ООО "Лендпроект"		



000 "Газпром трансгаз СПб"  
Кохтла-Ярве ул. Ленинград 2 л. 1.5  
000 "Газпром трансгаз СПб"  
Кохтла-Ярве ул. Ленинград 2 л. 1.5  
000 "Газпром трансгаз СПб"  
Кохтла-Ярве ул. Ленинград 2 л. 1.5



Разбивка листов



- УСЛОВНЫЕ ОБОЗНАЧЕНИЯ**
- граница территории в отношении которой осуществляется подготовка проекта планировки
  - границы зон планируемого размещения линейного объекта
  - номера характерных точек границ зоны планируемого размещения линейного объекта, в том числе точек начала и окончания, точек изменения описания границ таких зон
  - граница кадастрового квартала, учтенного в Едином государственном реестре недвижимости
  - граница планируемых элементов планировочной структуры - территория, предназначенная для размещения линейного объекта
  - граница существующих элементов планировочной структуры - территория, занятая линейным объектом
  - граница существующих элементов планировочной структуры - улично-дорожная сеть

\* Объекты, подлежащие переносу, отсутствуют в границах территории, в отношении которой осуществляется подготовка проекта планировки. В связи с чем чертёж границ зон планируемого размещения линейных объектов, подлежащих реконструкции в связи с изменением их местоположения из зон планируемого размещения линейного объекта не разрабатывается.

Согласно ст. 1 Градостроительного Кодекса РФ красные линии - линии, которые обозначают границы территории общего пользования и подлежат установлению, изменению или отмене в соответствии с планировкой территории. Установление границ территории общего пользования для размещения объекта не требуется, в связи с чем красные линии не устанавливаются. Согласно письму администрации муниципального образования Ломоносовский район Ленинградской области от 13.03.2023 № 02и-1968/2023 сведения об утверждённой документации по планировке территории, принятые решения по подготовке проектов планировки и проектов межевания применительно к территории, в которой расположен Объект, а также сведения об установленных красных линиях применительно к рассматриваемой территории в государственной информационной системе обеспечения градостроительной деятельности Ленинградской области отсутствуют.

Изм.	Кол.	Лист	Исток	Попр.	Дата
Ген. директор	Красоткина Н.А.				06.23
Исполнитель	Красоткина Е.Н.				06.23

3844.001.П.0/0.1294-ППТ

Межквартальный газопровод до д. Глухова, д. Витино с отводом на д. Трудовик Ломоносовского района Ленинградской области

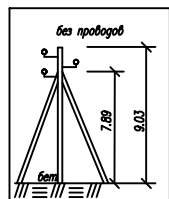
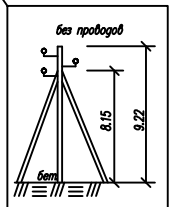
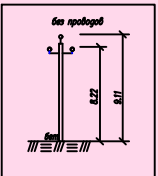
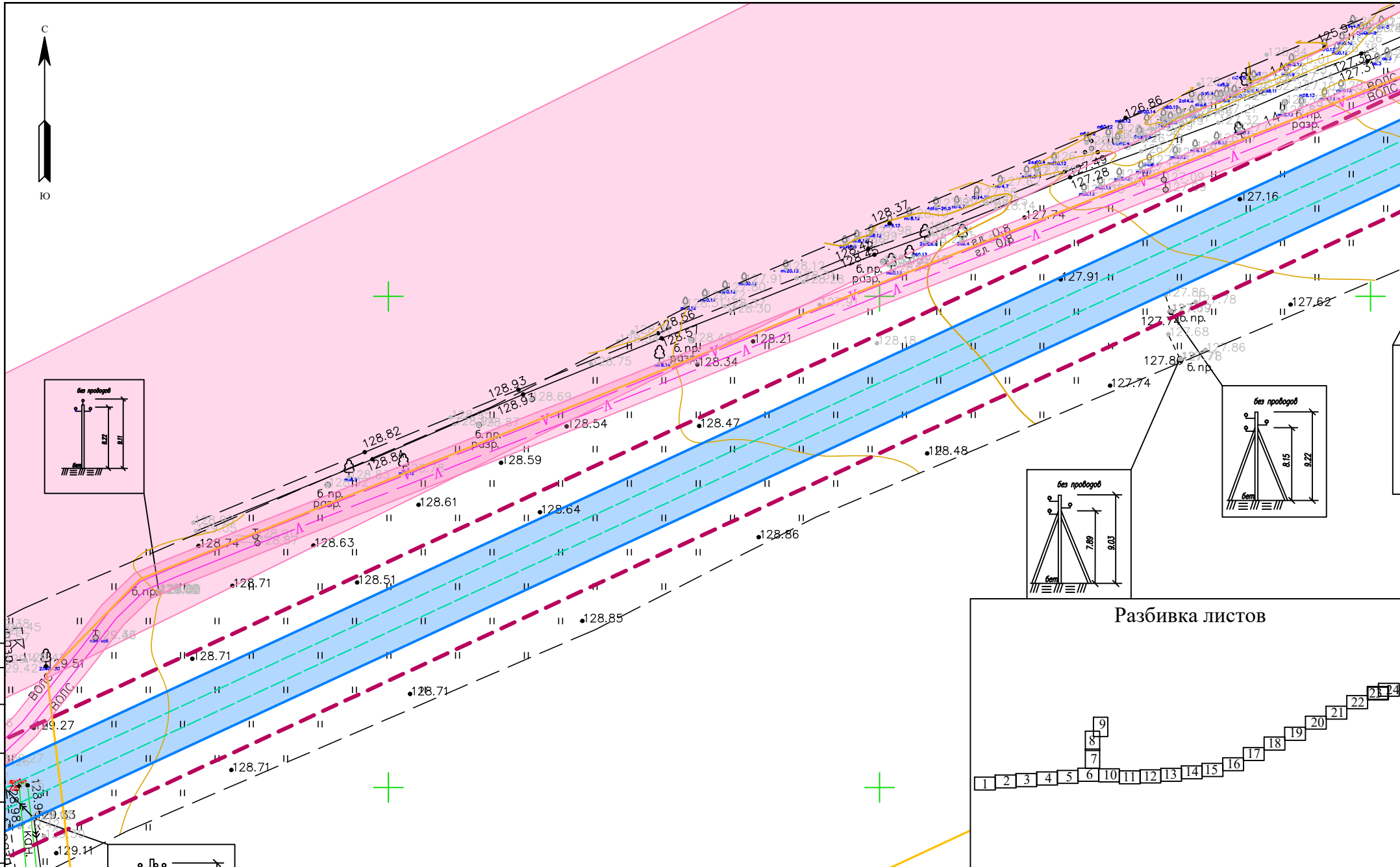
Статус	Лист	Листов
ППТ	1	24

Основная часть проекта планировки территории

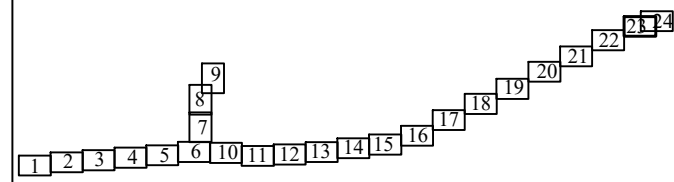
Чертёж красных линий. Чертёж границ зон планируемого размещения линейного объекта, М 1:1000

ООО "Лендпроект"

ФОРМАТ А4



Разбивка листов

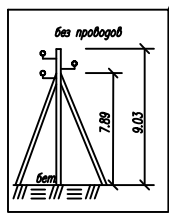
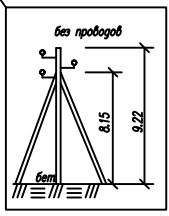
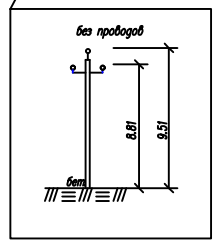
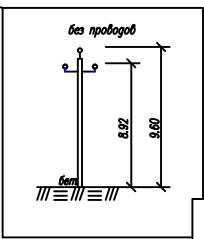
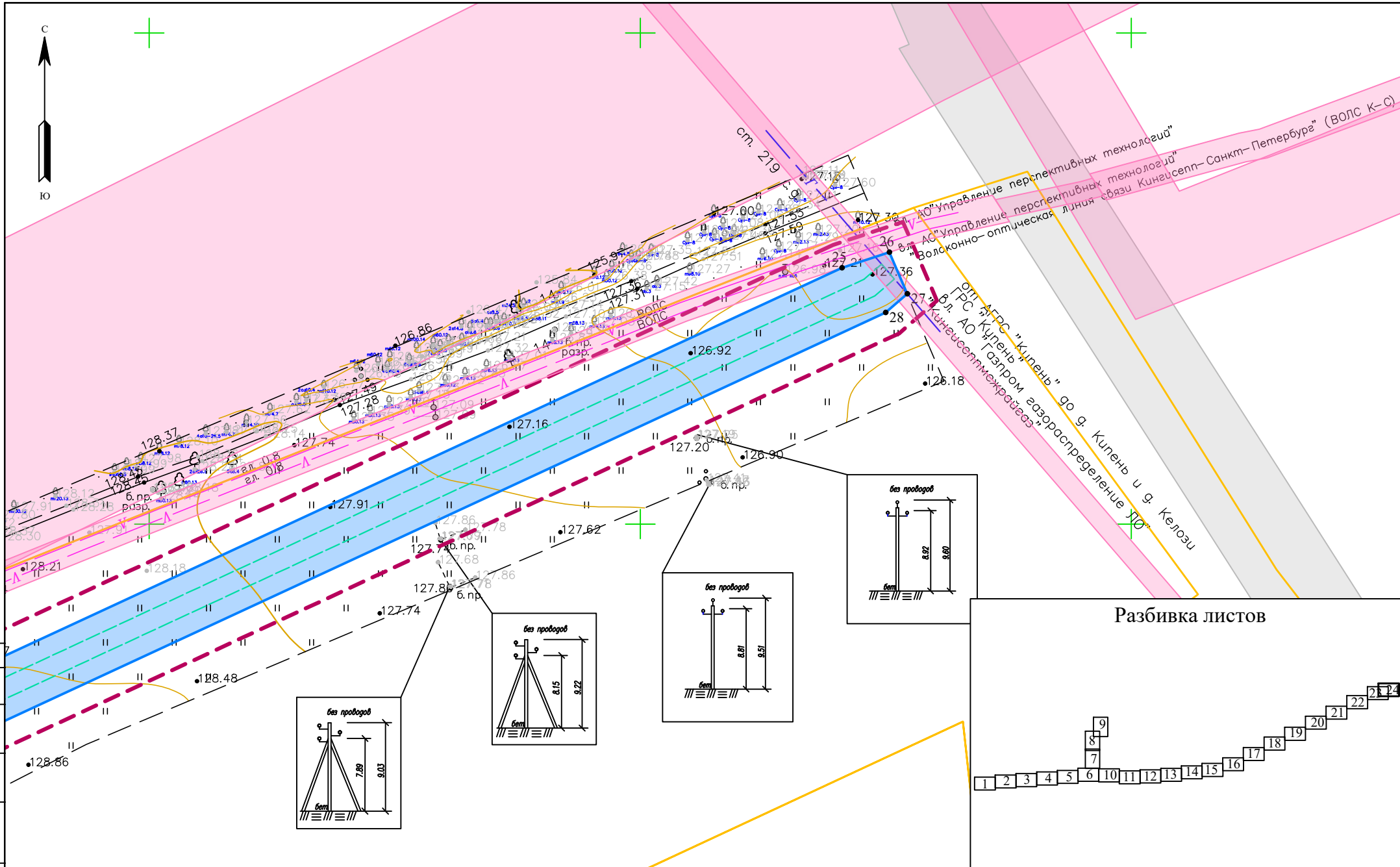


- УСЛОВНЫЕ ОБОЗНАЧЕНИЯ**
- граница территории, в отношении которой осуществляется подготовка проекта планировки
  - границы зон планируемого размещения линейного объекта
  - 23 ○ - номера характерных точек границ зоны планируемого размещения линейного объекта, в том числе точек начала и окончания, точек изменения описания границ таких зон
  - граница кадастрового квартала, учтенного в Едином государственном реестре недвижимости
  - граница планируемых элементов планировочной структуры - территория, предназначенная для размещения линейного объекта

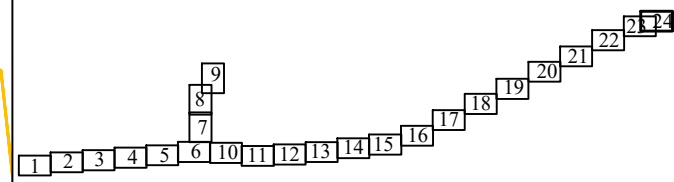
- граница существующих элементов планировочной структуры - территория, занятая линейным объектом
  - граница существующих элементов планировочной структуры - улично-дорожная сеть
- \* Объекты, подлежащие переносу, отсутствуют в границах территории, в отношении которой осуществляется подготовка проекта планировки. В связи с чем чертеж границ зон планируемого размещения линейных объектов, подлежащих реконструкции в связи с изменением их местоположения из зон планируемого размещения линейного объекта не разрабатывается.
- Составлено от: 1. Градостроительного Кодекса РФ красные линии - линии, которые обозначают границы территории общего пользования и подлежат установлению, изменению или отмене в соответствии с планировкой территории общего пользования для размещения объектов не требуется, в связи с чем красные линии не устанавливаются. Согласно письму администрации муниципального образования Ломоносовский муниципальный район Ленинградской области от 13.03.2023 № 02и-1968/2023 сведения об утвержденной документации по планировке территории, принятых решениях по подготовке проектов планировки и проектов межевания применительно к территории, в которой расположен Объект, а также сведения об установленных красных линиях применительно к рассматриваемой территории в государственной информационной системе обеспечения градостроительной деятельности Ленинградской области отсутствуют.

					3844.001.П.0/0.1294-ППТ		
					Межселовский газопровод до д. Глухова, д. Витино с отводом на д. Трудовик Ломоносовского района Ленинградской области		
Изм.	Кол-во	Лист	Исток	Подп.	Дата		
Ген. директор	Красоткин Н.А.				06.23		
Исполнитель	Красоткина Е.Н.				06.23		
					Основная часть проекта планировки территории	Страница	Лист
					ППТ	23	24
					Чертеж красных линий. Чертеж границ зон планируемого размещения линейного объекта, М 1:1000		
					ООО "Лендропект"		
					ФОРМАТ А4		





Разбивка листов



- УСЛОВНЫЕ ОБОЗНАЧЕНИЯ**
- граница территории, в отношении которой осуществляется подготовка проекта планировки
  - границы зон планируемого размещения линейного объекта
  - 23 ○ - номера характерных точек границ зоны планируемого размещения линейного объекта, в том числе точек начала и окончания, точек изменения описания границ таких зон
  - граница кадастрового квартала, учтенного в Едином государственном реестре недвижимости
  - граница планируемых элементов планировочной структуры - территория, предназначенная для размещения линейного объекта

- граница существующих элементов планировочной структуры - территория, занятая линейным объектом
  - граница существующих элементов планировочной структуры - улично-дорожная сеть
- \* Объекты, подлежащие переносу, отсутствуют в границах территории, в отношении которой осуществляется подготовка проекта планировки. В связи с чем чертеж границ зон планируемого размещения линейных объектов, подлежащих реконструкции в связи с изменением их местоположения из зон планируемого размещения линейного объекта не разрабатывается.
- Согласно ст. 1 Градостроительного Кодекса РФ красные линии - линии, которые обозначают границы территории общего пользования и подлежат установлению, изменению или отмене в соответствии с планировкой территории. Установление границ территории общего пользования для размещения объекта не требуется, в связи с чем красные линии не устанавливаются. Согласно письму администрации муниципального образования Ломоносовский муниципальный район Ленинградской области от 13.03.2023 № 02и-1968/2023 сведения об утвержденной документации по планировке территории, принятые решения по подготовке проектов планировки и проектов межевания применительно к территории, в которой расположен Объект, а также сведения об установленных красных линиях применительно к рассматриваемой территории в государственной информационной системе обеспечения градостроительной деятельности Ленинградской области отсутствуют.

						3844.001.П.0/0.1294-ППТ			
						Межселовский газопровод до д. Глухова, д. Витино с отводом на д. Трудовик Ломоносовского района Ленинградской области			
Изм.	Кол-во	Лист	Игол	Попр.	Дата				
Ген. директор	Красоткина Н.А.				06.23				
Исполнитель	Красоткина Е.Н.				06.23				
						Основная часть проекта планировки территории	Страниц	Лист	Листов
						ППТ	24	24	
						Чертеж красных линий. Чертеж границ зон планируемого размещения линейного объекта, М 1:1000			
						ООО "Лендромст"			
						ФОРМАТ А4			





**ООО «СМТ»**

190013, г. Санкт-Петербург, ул. Рузовская, дом 2,  
литера Б, помещение 1Н

СРО-И-021-12012010

СРО-П-006-28052009

**Заказчик: ООО «Газпром проектирование»**

**ДОКУМЕНТАЦИЯ ПО ПЛАНИРОВКЕ ТЕРРИТОРИИ  
ПРОЕКТ ПЛАНИРОВКИ И ПРОЕКТ МЕЖЕВАНИЯ ТЕРРИТОРИИ  
для размещения линейного объекта  
«Межпоселковый газопровод до д. Глухово, д. Витино с отводом на  
д. Трудовик Ломоносовского района Ленинградской области»**

Ленинградская область, Ломоносовский муниципальный район

Том 2

Основная часть проекта планировки территории  
Положение о размещении линейных объектов

3844.001.П.0/0.1294-ППТ.ОЧП

Заместитель генерального директора  
по управлению проектами



Беняковкин Я.С.

Главный инженер проекта

Павлов Д.В.

**2023**

Проект планировки и проект межевания  
территории для размещения линейного объекта  
«Межпоселковый газопровод до д. Глухово, д. Витино с отводом на  
д. Трудовик Ломоносовского района Ленинградской области»

Инв.№ подл.	Подп.и дата	Взам.инв.№

Общество с ограниченной ответственностью



# ПРОЕКТНО-КОНСТРУКТОРСКИЙ ЦЕНТР PROJECT DESIGN CENTER

Регистрационный номер в реестре членов СРО Ассоциации "НПО" СРО-П-200-23052018,  
дата регистрации в реестре 16.07.2020

*Заказчик: ООО «СМТ»*

**ДОКУМЕНТАЦИЯ ПО ПЛАНИРОВКЕ ТЕРРИТОРИИ  
ПРОЕКТ ПЛАНИРОВКИ И ПРОЕКТ МЕЖЕВАНИЯ ТЕРРИТОРИИ  
для размещения линейного объекта  
«Межпоселковый газопровод до д. Глухово, д. Витино с отводом на д. Трудовик  
Ломоносовского района Ленинградской области»**

Ленинградская область, Ломоносовский муниципальный район

Том 2

Основная часть проекта планировки территории

Положение о размещении линейных объектов

3844.001.П.0/0.1294-ППТ.0ЧП



*Генеральный директор*

*Поздняков Р.В.*

*Главный инженер*

*Филиппов И.Г.*

*Санкт-Петербург*

*2023 г.*

Инв.№ подл.	Подп.и дата	Взам.инв.№

Проект планировки и проект межевания  
территории для размещения линейного объекта  
«Межпоселковый газопровод до д. Глухово, д. Витино с отводом на  
д. Трудовик Ломоносовского района Ленинградской области»



Общество с ограниченной ответственностью  
«Лендпроект»

ИНН 7816629300

ОГРН 1177847001397

192289, г. Санкт-Петербург, Грузовой проезд, д. 17, лит. А, оф. 215

[lendproekt@mail.ru](mailto:lendproekt@mail.ru)

**Заказчик:** ООО «Проектно-конструкторский центр»

**ДОКУМЕНТАЦИЯ ПО ПЛАНИРОВКЕ ТЕРРИТОРИИ  
ПРОЕКТ ПЛАНИРОВКИ И ПРОЕКТ МЕЖЕВАНИЯ ТЕРРИТОРИИ  
для размещения линейного объекта  
«Межпоселковый газопровод до д. Глухово, д. Витино с отводом на  
д. Трудовик Ломоносовского района Ленинградской области»**

Ленинградская область, Ломоносовский муниципальный район

Том 2

Основная часть проекта планировки территории

Положение о размещении линейных объектов

3844.001.П.0/0.1294-ППТ.ОЧП

Генеральный директор



Н.О. Красоткин

г. Санкт-Петербург  
2023

Инв.№ подл.	Подп.и дата	Взам.инв.№

Проект планировки и проект межевания  
территории для размещения линейного объекта  
«Межпоселковый газопровод до д. Глухово, д. Витино с отводом на  
д. Трудовик Ломоносовского района Ленинградской области»

## СОСТАВ ДОКУМЕНТАЦИИ ПО ПЛАНИРОВКЕ ТЕРРИТОРИИ

**Том 1.** Основная часть проекта планировки территории. Графическая часть

**Том 2.** Основная часть проекта планировки территории. Положение о размещении линейных объектов

**Том 3.** Материалы по обоснованию проекта планировки территории. Графическая часть

**Том 4.** Материалы по обоснованию проекта планировки территории. Пояснительная записка

**Том 5.** Основная часть проекта межевания территории. Графическая часть

**Том 6.** Основная часть проекта межевания территории. Текстовая часть

**Том 7.** Материалы по обоснованию проекта межевания территории. Графическая часть

**Том 8.** Материалы по обоснованию проекта межевания территории. Пояснительная записка

Инв.№ подл.	Подп.и дата	Взам.инв.№					Проект планировки и проект межевания территории для размещения линейного объекта «Межпоселковый газопровод до д. Глухово, д. Витино с отводом на д. Трудовик Ломоносовского района Ленинградской области»	5

## СОДЕРЖАНИЕ

1. Наименование, основные характеристики и назначение планируемых для размещения линейных объектов, а также линейных объектов, подлежащих реконструкции в связи с изменением их местоположения .....	7
2. Перечень субъектов Российской Федерации, перечень муниципальных районов, городских округов в составе субъектов Российской Федерации, перечень поселений, населенных пунктов, внутригородских территорий городов федерального значения, на территориях которых устанавливаются зоны планируемого размещения линейных объектов.....	9
3. Перечень координат характерных точек границ зон планируемого размещения линейных объектов.....	10
4. Перечень координат характерных точек границ зон планируемого размещения линейных объектов, подлежащих реконструкции в связи с изменением их местоположения.....	12
5. Предельные параметры разрешенного строительства, реконструкции объектов капитального строительства, входящих в состав линейных объектов в границах зон их планируемого размещения .....	13
6. Информация о необходимости осуществления мероприятий по защите сохраняемых объектов капитального строительства (здание, строение, сооружение, объекты, строительство которых не завершено), существующих и строящихся на момент подготовки проекта планировки территории, а также объектов капитального строительства, планируемых к строительству в соответствии с ранее утвержденной документацией по планировке территории, от возможного негативного воздействия в связи с размещением линейных объектов.....	14
7. Информация о необходимости осуществления мероприятий по сохранению объектов культурного наследия от возможного негативного воздействия в связи с размещением линейных объектов.....	22
8. Информация о необходимости осуществления мероприятий по охране окружающей среды .....	23
9. Информация о необходимости осуществления мероприятий по защите территории от чрезвычайных ситуаций природного и техногенного характера, в том числе по обеспечению пожарной безопасности и гражданской обороне.....	33

Инв.№ подл.	Подп.и дата	Взам.инв.№	
			Проект планировки и проект межевания территории для размещения линейного объекта «Межпоселковый газопровод до д. Глухово, д. Витино с отводом на д. Трудовик Ломоносовского района Ленинградской области»
			6

## Положение о размещении линейных объектов

### 1. Наименование, основные характеристики и назначение планируемых для размещения линейных объектов, а также линейных объектов, подлежащих реконструкции в связи с изменением их местоположения

Проектируемый объект: «Межпоселковый газопровод до д. Глухово, д. Витино с отводом на д. Трудовик Ломоносовского района Ленинградской области».

Проектируемый газопровод предусматривается для газоснабжения потребителей д. Глухово, д. Витино и д. Трудовик.

Назначение планируемого для размещения линейного объекта:

- отопление и горячее водоснабжение;
- для приготовления пищи.

Согласно классификатору объектов капитального строительства по их назначению и функционально-технологическим особенностям (для целей архитектурно-строительного проектирования и ведения единого государственного реестра заключений экспертизы проектной документации объектов капитального строительства), утвержденному приказом Министерства строительства и жилищно-коммунального хозяйства РФ от 10 июля 2020 г. № 374/пр, проектируемый объект имеет код:

19.7.3.1 – Инженерные сети населенных пунктов. Газораспределительная сеть.

Согласно общероссийскому классификатору основных фондов (ОКОФ) ОК 013-2014 проектируемый объект имеет код:

220.42.21.12.120 – трубопровод местный для газа (газопровод).

Основные характеристики планируемого для размещения линейного объекта:

- Газопровод среднего давления  $P \leq 0,3$  МПа подземно: из полиэтиленовых труб ПЭ 100 SDR 11 по ГОСТ Р 58121.2-2018 с коэффициентом запаса прочности не менее 2,7;
- Протяженность составляет 6854 м (уточняется по результатам проектных работ);
- В соответствии с Федеральным законом от 21 июля 1997 г. № 116-ФЗ «О промышленной безопасности опасных производственных объектов» проектируемый объект является опасным производственным объектом (ОПО) III класса опасности:

– Пожарная и взрывопожарная опасность: Согласно СП 12.13130.2009 «Определение категорий помещений, зданий и наружных установок по взрывопожарной и пожарной опасности» Раздел 7, Таблица 2 проектируемые газопроводы по взрывопожарной безопасности не категоризируются.;

– Уровень ответственности – II (нормальный);

– Глубина подземной укладки газопроводов в общем случае (за исключением мест пересечения искусственных и естественных преград) принята ниже глубины промерзания и составляет не менее 1,2 м до верха трубы.

Согласно техническим условиям АО «Газпром газораспределение Ленинградская область» на подключение (технологическое присоединение) перспективной сети газораспределения № ВС-20/2/7866 от 17.06.2022 г., газопровод, к которому осуществляется подключение: существующий подземный стальной газопровод среднего давления Ø219 в дер. Келлози. Природный газ в указанную сеть транспортируется от ГРС «Кипень».

Инв.№ подл.	Подп.и дата	Взам.инв.№						Проект планировки и проект межевания территории для размещения линейного объекта «Межпоселковый газопровод до д. Глухово, д. Витино с отводом на д. Трудовик Ломоносовского района Ленинградской области»	7



Линейные объекты, подлежащие реконструкции в связи с изменением их местоположения в данном проекте отсутствуют.

Инв.№ подл.	Подп.и дата	Взам.инв.№
Проект планировки и проект межевания территории для размещения линейного объекта «Межпоселковый газопровод до д. Глухово, д. Витино с отводом на д. Трудовик Ломоносовского района Ленинградской области»		
8		

**2. Перечень субъектов Российской Федерации, перечень муниципальных районов, городских округов в составе субъектов Российской Федерации, перечень поселений, населенных пунктов, внутригородских территорий городов федерального значения, на территориях которых устанавливаются зоны планируемого размещения линейных объектов**

Территория, на которую разрабатывается проект планировки для строительства газопровода, расположена:

- Субъект: Ленинградская область
- Муниципальный район: Ломоносовский муниципальный район
- Муниципальное образование: Кипенское сельское поселение
- Населенные пункты: д. Глухово, д. Витино, д. Трудовик

Инв.№ подл.	Подп.и дата	Взам.инв.№

### 3. Перечень координат характерных точек границ зон планируемого размещения линейных объектов

Таблица 3.1. Перечень координат характерных точек границ зон планируемого размещения линейных объектов

Система координат МСК-47 зона 2		
Обозначение характерных точек границы	Координаты	
	Х, м	У, м
1	405157,43	2181101,61
2	405158,80	2181113,54
3	405133,25	2181115,56
4	405261,88	2182740,60
5	405560,25	2182635,90
6	405783,93	2182668,33
7	405795,20	2182664,47
8	405830,29	2182696,39
9	405868,85	2182809,58
10	405969,91	2182775,15
11	405978,24	2182784,99
12	405861,36	2182824,80
13	405819,93	2182703,19
14	405792,38	2182678,12
15	405785,08	2182680,63
16	405561,45	2182648,19
17	405262,86	2182752,97
18	405274,12	2182895,14
19	405198,87	2182904,08
20	405254,10	2183772,48
21	405283,16	2183901,61
22	405324,00	2184423,03
23	406301,34	2186389,60
24	406296,03	2186404,07
25	406452,17	2186741,07
26	406455,34	2186750,71
27	406446,89	2186754,37
28	406443,06	2186749,95
29	406283,05	2186404,60
30	406288,29	2186390,32
31	406210,64	2186233,99
32	406201,68	2186238,43
33	406195,02	2186224,99
34	406203,98	2186220,55
35	405994,36	2185798,94
36	405985,40	2185803,38
37	405978,74	2185789,94
38	405987,70	2185785,50
39	405746,19	2185299,43
40	405737,23	2185303,87
41	405730,56	2185290,43
42	405739,52	2185285,99
43	405501,06	2184806,25
44	405492,10	2184810,69
45	405485,44	2184797,25
46	405494,38	2184792,82

Инв.№ подл.	Подп.и дата	Взам.инв.№

Проект планировки и проект межевания территории для размещения линейного объекта «Межпоселковый газопровод до д. Глухово, д. Витино с отводом на д. Трудовик Ломоносовского района Ленинградской области»

Система координат МСК-47 зона 2		
Обозначение характерных точек границы	Координаты	
	X, м	Y, м
47	405312,22	2184426,29
48	405301,33	2184288,29
49	405291,35	2184288,92
50	405290,40	2184273,96
51	405300,38	2184273,32
52	405271,27	2183903,40
53	405242,19	2183774,19
54	405232,21	2183774,83
55	405231,26	2183759,86
56	405241,24	2183759,22
57	405186,31	2182895,67
58	405188,59	2182893,22
59	405261,24	2182884,59
60	405120,34	2181104,54
1	405157,43	2181101,61

Инв.№ подл.	Подп.и дата	Взам.инв.№					Проект планировки и проект межевания территории для размещения линейного объекта «Межпоселковый газопровод до д. Глухово, д. Витино с отводом на д. Трудовик Ломоносовского района Ленинградской области»	11

**4. Перечень координат характерных точек границ зон планируемого размещения линейных объектов, подлежащих реконструкции в связи с изменением их местоположения**

Объекты, подлежащих реконструкции в связи с изменением их местоположения, в данном проекте отсутствуют.

Инв.№ подл.	Подп.и дата	Взам.инв.№

**5. Предельные параметры разрешенного строительства, реконструкции объектов капитального строительства, входящих в состав линейных объектов в границах зон их планируемого размещения**

Объекты капитального строительства, входящие в состав линейного объекта в границе зоны планируемого размещения, отсутствуют.

Требования к архитектурным решениям объектов капитального строительства, входящих в состав линейных объектов, в границах зоны планируемого размещения таких объектов, расположенной в границах территории исторического поселения федерального или регионального значения, отсутствуют.

Инв.№ подл.	Подп.и дата	Взам.инв.№						
							Проект планировки и проект межевания территории для размещения линейного объекта «Межпоселковый газопровод до д. Глухово, д. Витино с отводом на д. Трудовик Ломоносовского района Ленинградской области»	13

**Информация о необходимости осуществления мероприятий по защите сохраняемых объектов капитального строительства (здание, строение, сооружение, объекты, строительство которых не завершено), существующих и строящихся на момент подготовки проекта планировки территории, а также объектов капитального строительства, планируемых к строительству в соответствии с ранее утвержденной документацией по планировке территории, от возможного негативного воздействия в связи с размещением линейных объектов**

Согласно письму администрации муниципального образования, Ломоносовский муниципальный район Ленинградской области от 13.03.2023 № 02и-1968/2023 объекты капитального строительства, планируемых к строительству в соответствии с ранее утвержденной документацией по планировке территории, от возможного негативного воздействия в связи с размещением линейного объекта, отсутствуют.

На прямых участках трассы газопровода, в пределах видимости (но не реже чем через 500 м), на углах поворота трассы в горизонтальной плоскости, а также на пересечениях с дорогами и другими коммуникациями предусмотрена установка опознавательных знаков газопровода в соответствии с требованиями «Правил охраны газораспределительных сетей».

Вдоль всей трассы газопровода из полиэтиленовых труб (за исключением участков ННБ) предусмотрена укладка детекционной сигнальной ленты желтого цвета шириной не менее 0,2 м с несмываемой надписью: «Огнеопасно Газ» на расстоянии не менее 0,2 м от верха присыпанного полиэтиленового газопровода. На участках пересечения с подземными коммуникациями лента должна быть уложена вдоль газопровода дважды на расстоянии не менее 0.2 м между собой и на 2 м в обе стороны от пересекаемого сооружения.

**Пересечения и параллельное следование проектируемого газопровода с автомобильными дорогами**

На своем протяжении трасса газопровода пересекает автомобильные дороги. Пересечения выполнены в соответствии с п.5.5 СП 62.13330.2011\* «Газораспределительные системы», п.5.10 СП 42-103-2003 «Проектирование и строительство газопроводов из полиэтиленовых труб и реконструкция изношенных газопроводов», а также техническими условиями на пересечения.

**Пересечения проектируемого газопровода с подземными и надземными коммуникациями.**

В границы проектирования газопровода попадают следующие сети коммуникации:

- воздушные линии электропередач;
- волоконно-оптические линии связи;
- магистральные газопроводы;
- кабельные канализации;
- автомобильные дороги

Трасса проектируемого газопровода пересекает воздушные линии электропередачи напряжением 10 кВ, 35 кВ. Пересечение, сближение и параллельное следование с существующими линиями электропередачи выполнены в соответствии с ПУЭ 7 издание «Правила устройства электроустановок» и техническими условиями, выданными письмом ПАО «Россети Ленэнерго» от 05.07.2023 № их/32/3822.

Инв.№ подл.	Подп.и дата	Взам.инв.№	

Проект планировки и проект межевания территории для размещения линейного объекта «Межпоселковый газопровод до д. Глухово, д. Витино с отводом на д. Трудовик Ломоносовского района Ленинградской области»

Строительно-монтажные работы в охранных зонах электрических сетей производить только по наряду-допуску с письменного согласия организаций, в ведении которых находятся эти сети.

Расстояния при сближении, параллельном следовании и пересечении проектируемыми газопроводами линий электропередачи приняты в соответствии с таблицей 2.5.40 ПУЭ 7 издание «Правила устройства электроустановок» от подземной части (фундаментов) опоры до трубопровода:

– для воздушных линий электропередачи свыше 1 кв до 35 кВ - не менее 5 м.

Согласно п.2.5.288 ПУЭ 7 издание «Правила устройства электроустановок», в исключительных случаях допускается уменьшение указанных расстояний до 50 %.

Расстояния при сближении, параллельном следовании и пересечении проектируемыми газопроводами линий электропередачи приняты в соответствии с таблицей 2.4.4 ПУЭ 7 издание «Правила устройства электроустановок» от подземной части (фундаментов) опоры до трубопровода для воздушных линий электропередачи до 35 кВ - не менее 5 м.

Угол пересечения воздушных линий электропередачи с подземными газопроводами с избыточным давлением газа 1,2 МПа и менее не нормируется. Прокладка проектируемого газопровода и отводов предусмотрена подземная.

Работы в охранных зонах ВЛ производить в присутствии представителя филиала ПАО «Ленэнерго».

Пересечения проектируемым газопроводом кабелей связи ПАО «Ростелеком» выполнить в соответствии с техническими условиями № 01/17/15610/23.

Выполнить проект на защиту линий и сооружений связи при пересечении и параллельном следовании с объектом. Проект защиты линейно-кабельных сооружений связи выполнить в соответствии с действующими СНиП, нормами технологического проектирования РД 45.120-2000, «Руководством по строительству линейных сооружений местных сетей связи», ГОСТ Р 21.101-2020, ГОСТ Р 21.703-2020 силами проектной организации, имеющей Свидетельство СРО с правом осуществления проектно-строительных работ в области связи.

Соблюдение охранной зоны линейно-кабельных сооружений связи - 2 м в обе стороны от оси существующих линейно-кабельных сооружений связи.

В случае невозможности обеспечения мероприятий по сохранности и защите линейно-кабельных сооружений связи ПАО «Ростелеком» в границах работ направить соответствующий запрос в адрес ПАО «Ростелеком» на выдачу технических условий (ТУ) на вынос сооружений связи и выполнить их в полном объеме до начала реализации данных ТУ.

Предусмотреть организационные и технические мероприятия по защите линий и сооружений связи от повреждений, связанных со смещением грунта, при выполнении работ за пределами охранной зоны линий связи.

Исключить передвижение тяжелой техники, складирование материалов, размещение сооружений в охранной зоне линий и сооружений связи.

Производить земляные работы при сближении участков производства работ с сооружениями связи ПАО «Ростелеком» менее 2-х метров (охранная зона) ручным способом без применения ударных механизмов и инструментов.

Инв.№ подл.	Подп.и дата	Взам.инв.№					
							<p>Проект планировки и проект межевания территории для размещения линейного объекта «Межпоселковый газопровод до д. Глухово, д. Витино с отводом на д. Трудовик Ломоносовского района Ленинградской области»</p>
							15



Засыпку траншеи в месте пересечения произвести песком слоями по 0,2 м с трамбованием каждого слоя до уровня на 0,3 м выше действующий линий и сооружений связи. В случае необходимости сделать укрепления стенок траншеи для исключения обвала грунта.

Перед выполнением переходов кабеля методом ГНБ, либо иным способом, определить точное его местоположение и глубину залегания методом шурфования. Земляные работы в охранной зоне кабелей провести только ручным способом, в присутствии представителя ПАО «Ростелеком».

Выдержать нормативное расстояние по вертикали между коммуникациями в месте пересечения (не менее 0,5 м ниже уровня проложенного кабеля).

При прокладке газопровода в местах пересечения с кабелем требуется механическая защита кабеля стальным швеллером по типу короба, с подсыпкой и трамбовкой грунта под кабелем и выше.

При необходимости устройства временных проездов тяжелой техники через трассу кабеля предусмотреть укладку защитных ж/б плит на песчаной подушке.

Строительные работы по настоящим техническим условиям разрешается производить только при наличии письменного согласования, которое необходимо получить в СЦ г. Кингисепп Макрорегионального филиала «Северо-Запад» ПАО «Ростелеком».

Перемещение, установка и производство работ средствами механизации, используемыми по объекту должны соответствовать требованиям нормативных актов Ростехнадзора, ведомственных строительных норм, СНиП 12-03-2001 «Безопасность труда в строительстве», утвержденного Госстроем России от 23.07.2001 г. № 80.

При обнаружении подземных кабельных линий, не обозначенных в технической документации, Заказчик обязан незамедлительно прекратить эти работы, принять меры для обеспечения сохранности линий связи и сообщить об этом в СЦ г. Кингисепп (тел. +7(991)674-25-46, (81376)5-26-42).

В местах пересечения и параллельного следования проектируемого объекта с объектами транспортировки газа, эксплуатируемыми филиалом ООО «Газпром трансгаз Санкт-Петербург» Колпинское ЛПУМГ следовать техническим условиям от 23.05.2023 № 15-1/10262, выданных ООО «Газпром трансгаз Санкт-Петербург».

Проект пересечения с объектами транспортировки газа выполнить специализированной организацией в соответствии с требованиями СП 36.13330.2012, Правил охраны магистральных газопроводов, ГОСТ Р 51164-98, СТО Газпром 2-3.5-454-2010 и других нормативных документов.

Пересечение проектируемого межпоселкового газопровода с магистральными газопроводами выполнить закрытым методом прокладки (наклонно-направленным или горизонтально-направленным бурением).

Пересечение выполнить ниже магистральных газопроводов под углом, близким к 90°. При пересечении расстояние в свету принять не менее 5000 мм от нижней образующей магистрального газопровода.

Проектируемый межпоселковый газопровод в местах пересечения с магистральными газопроводами проложить в защитном футляре. Концы футляра вывести на расстояние не менее 25 метров от осей магистральных газопроводов.

Инв.№ подл.	Подп.и дата	Взам.инв.№					Проект планировки и проект межевания территории для размещения линейного объекта «Межпоселковый газопровод до д. Глухово, д. Витино с отводом на д. Трудовик Ломоносовского района Ленинградской области»	16

Проектируемый межпоселковый газопровод при сближении (параллельном следовании) с магистральными газопроводами разместить за пределами охранной зоны (25 метров).

Обеспечить сохранность действующих подземных коммуникаций, расположенных непосредственно в зоне производства работ и прилегающих зонах.

На время производства работ, при необходимости, предусмотреть организацию обустроенных переездов через действующие газопроводы в местах, согласованных с ЛПУМГ. Временные переезды выполнить в соответствии с требованиями СТО Газпром 2-2.3-231-2008 (Приложение Б).

В местах пересечения предусмотреть установку знаков в соответствии с требованиями действующей нормативно-технической документации и «Порядком оформления линейной части магистральных газопроводов ООО «Газпром трансгаз Санкт-Петербург».

Обеспечить оформление прав ПАО «Газпром» на земельные (лесные) участки под вновь установленными наземными элементами.

При проведении проектно-изыскательских работ по разработке проектно-сметной документации учесть местоположение существующих средств электрохимической защиты на газопроводе, обеспечить сохранность действующих подземных и надземных коммуникаций, расположенных непосредственно в зоне производства работ и прилегающих зонах.

Сбор исходных данных о существующих средствах защиты от коррозии на подземных магистральных газопроводах осуществить в ЛПУМГ.

Требования к природоохранным мероприятиям выполнить в соответствии с требованиями Градостроительного Кодекса, природоохранного и санитарного законодательства.

Все работы в охранной зоне и на существующих газопроводах выполнять в соответствии с требованиями Правил охраны магистральных газопроводов, только при наличии письменного разрешения и в присутствии представителя ЛПУМГ.

В местах пересечения проектируемым газопроводом автомобильной дороги федерального значения следовать техническим требованиям и условиям, выданным ФКУ Упрдор «Северо-Запад», к договору № 641П/ОДС/23/031421.

Проектные решения по строительству инженерной коммуникации должны соответствовать требованиям норм и правил, действующим на территории РФ и обеспечивать безопасную для жизни и здоровья людей эксплуатацию инженерной коммуникации. Размещение инженерной коммуникации не должно противоречить режимам зон охраны памятников истории и культуры, зонам регулирования застройки и охраны ландшафта.

Предусмотреть размещение инженерной коммуникации и установить её охранную зону таким образом, чтобы не нарушать требований безопасности дорожного движения и других требований, установленных соответствующими техническими регламентами, национальными стандартами и другими обязательными к применению документами, а также считать согласованным с Владелец коммуникации проведение работ по содержанию, ремонту, капитальному ремонту и реконструкции Автомобильной дороги в охранной зоне инженерной коммуникации.

Инв.№ подл.	Подп.и дата	Взам.инв.№	

Проект планировки и проект межевания территории для размещения линейного объекта «Межпоселковый газопровод до д. Глухово, д. Витино с отводом на д. Трудовик Ломоносовского района Ленинградской области»

Пересечение Автомобильной дороги инженерной коммуникацией запроектировать под прямым углом закрытым способом в защитных неразрезных футлярах. Предусмотреть длину футляров не менее ширины полосы отвода Автомобильной дороги плюс 5 м с обеих сторон, при этом концы футляров должны располагаться на расстоянии не менее 2 м от подошвы откоса насыпи автодороги и не менее 3 м от края водоотводных сооружений (кювета, канавы, резерва).

Футляры должны быть из неметаллической или стальной трубы и соответствовать требованиям к прочности и долговечности. Концы металлических защитных футляров должны иметь уплотнения из диэлектрического материала.

При выборе материалов для футляров следует учитывать уровень грунтовых вод и их агрессивность, а также наличие блуждающих токов, предусмотреть мероприятия по нейтрализации их вредного воздействия.

Глубина проколов должна быть не менее 3 м от подошвы насыпи и не менее 0,5 метра от дна кювета, водоотводной канавы, дренажа до верха футляров. При прохождении проколов в слабых, просадочных, обводненных грунтах проколы производить ниже уровня залегания этих грунтов. Если инженерную коммуникацию невозможно заглубить ниже уровня таких грунтов следует изменить место пересечения с Автомобильной дорогой, согласовав его с ФКУ Упрдор «Северо-Запад».

При параллельном следовании в придорожной полосе Автомобильной дороги предусмотреть размещение инженерной коммуникации и её охранной зоны таким образом, чтобы исключить пересечение границы полосы отвода Автомобильной дороги.

В случае необходимости использования полосы отвода и придорожной полосы Автомобильной дороги при проведении строительных работ необходимо исполнять требования ст. 25 и ст. 26 Федерального закона 257-ФЗ «Об автомобильных дорогах и о дорожной деятельности в РФ».

На время строительства инженерной коммуникации следует оборудовать площадку для стоянки техники, складирования стройматериалов за пределами полосы отвода Автомобильной дороги.

Предусмотреть в проектной (рабочей) документации мойку колес для предотвращения загрязнения автодорог транспортными средствами, задействованными при строительстве инженерной коммуникации, в том числе при выезде на Автомобильную дорогу через существующие примыкания.

Минимальное расстояние от створа пересечения до существующих малых ИССО (водопрпускные трубы), радиусов закруглений на съездах, автобусных остановок и других искусственных сооружений на дороге должно быть не менее расстояния, равного ширине охранной зоны инженерной коммуникации плюс 5 м.

Строительство инженерной коммуникации запроектировать с соблюдением требований ГОСТ 12.1.004 «ССБТ. Пожарная безопасность», ГОСТ 12.1.051 «ССБТ. Электробезопасность», ГОСТ 12.1.007 «ССБТ. Вредные вещества», СП 34.13330.2021 «Автомобильные дороги», а также действующих нормативных правовых актов в области охраны окружающей среды.

При пересечении инженерной коммуникацией существующих инженерных коммуникаций, линий трубопроводов, канализации, дренажа и т.п. соблюсти требования в

Инв.№ подл.	Подп.и дата	Взам.инв.№							Проект планировки и проект межевания территории для размещения линейного объекта «Межпоселковый газопровод до д. Глухово, д. Витино с отводом на д. Трудовик Ломоносовского района Ленинградской области»	18

части обеспечения нормативных расстояний до них как по горизонтали, так и по вертикали.

Работы должны производиться без нарушения целостности земляного полотна, всех конструктивных элементов автодороги (обочины, откосы насыпи), обстановки дороги (дорожные знаки и ограждения, опоры освещения), существующего водоотвода от дороги, русел водоотводных мелиоративных каналов.

Исключить вырубку лесных насаждений и кустарников в полосе отвода Автомобильной дороги.

Пересечение и параллельное следование автомобильных дорог местного значения выполнить в соответствии с Техническими условиями от 07.04.2023 № 667, выданных администрацией Кипенского сельского поселения Ломоносовского муниципального района Ленинградской области:

Пересечение улиц с асфальтовым покрытием выполнить закрытым способом (методом ННБ) с устройством защитного футляра.

Пересечение улиц с щебеночным покрытием выполнить закрытым способом (методом ННБ) без устройства футляра.

Пересечение и параллельное следование с грунтовыми проездами без названия выполнить открытым способом с восстановлением дорожного полотна.

При производстве работ соблюдать требования СНиП 2.05.02.-85\* и ОДМ 218.6.014-2014. Обеспечить безопасность движения автотранспорта и пешеходов установкой дорожных знаков, ограждением места производства работ, освещением в темное время суток.

Ввиду наличия стесненных условий, связанных с застройкой населенного пункта, размещение газопровода предусмотреть в теле улиц закрытым способом с восстановлением асфальтового покрытия в местах разработки приемного и рабочего котлованов, по следующей технологии:

- асфальтобетон мелкозернистый плотный, Н=0,07 м;
- асфальтобетон крупнозернистый пористый, Н=0,08 м;
- щебень фр. 40-70, Н=0,2 м;
- песок средней крупности, Н=0,3 м.

Ввиду наличия стесненных условий, связанных с застройкой населенного пункта, размещение газопровода предусмотреть в теле улиц закрытым способом с восстановлением щебеночного покрытия в местах разработки приемного и рабочего котлованов, по следующей технологии:

- щебень фр. 40-70, Н=0,35 м;
- песок средней крупности, Н=0,3 м.

Пересечение линии связи ВОСП проектируемым газопроводом в Ленинградской области выполнить на основании Технических условий от 02.06.2023 № И-1922, выданных АО «УПТ».

В рамках проектирования объекта «Межпоселковый газопровод до д. Глухово, д. Витино с отводом на д. Трудовик Ломоносовского района Ленинградской области» учесть характеристики линии связи волоконно-оптической системы передачи (ВОСП), представленные в Технических условиях от 02.06.2023 № И-1922.

Инв.№ подл.	Подп.и дата	Взам.инв.№	

Перед началом работ проектирования совместно с представителем АО «УПТ» уточнить место пересечения линии связи ВОСП проектируемым газопроводом. По результатам работы планы (топографические съемки) должны быть согласованы с представителем АО «УПТ» о правильности нанесения линии связи ВОСП. Вызов представителя АО «УПТ» согласовать с руководителем обособленного подразделения – начальника узла № 1 (Ленинградская область (Курлаевым Сергеем Игоревичем тел. 8(911) 995-69-54 не позднее, чем за трое суток (исключая выходные и праздничные дни) до начала обследования (работ).

Проектом предусмотреть:

– мероприятия по защите и сохранности линии ВОСП от механических повреждений;

– пересечение линии связи ВОСП проектируемым газопроводом одним из двух вариантов:

Вариант 1:

Трубу проложить под линией связи открытым способом, если глубина заложения составляет 1,2 м. При этом выполнить защиту линии связи футляром из металлических швеллеров в соответствии рисунком №1 либо из разборных труб КОРОНАLF диаметром 110 мм. Длина металлических швеллеров либо разборных труб КОРОНАLF определяется из расчета: ширина траншеи под трубу и по 2 м в каждую сторону за стенки траншеи. Швеллера наложить друг на друга и скрепить болтами с гайками в местах сварных уголков на торцах швеллера и пластинами. При формировании футляра из разборных труб КОРОНАLF, нижнюю часть трубы уложить на песчаную подушку в нее три ЗПТ после верхней части соединить с нижней. Концы получившегося футляра загерметизировать. Расстояние от верхней образующей трубы до нижней части защитного футляра должно составлять не менее 0,5 м;

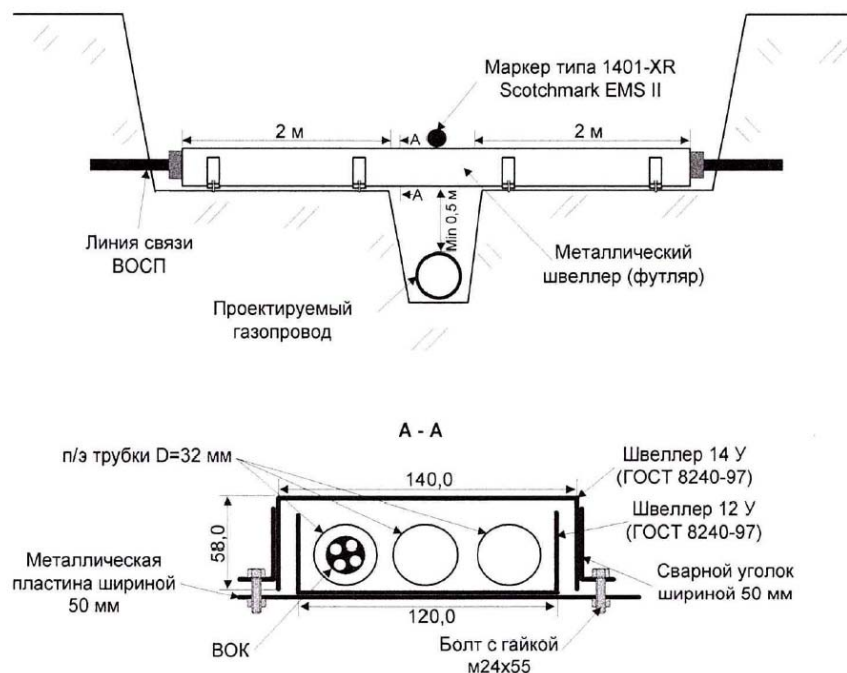


Рисунок 1 - Защита линии связи футляром из металлических швеллеров

Инв.№ подл.	Подп.и дата	Взам.инв.№

В случае пересечения методом ГНБ рабочие котлованы расположить не менее 10 м от границы охранной зоны линии связи ВОСП. Расстояние от верхней образующей футляра газопровода до линии связи не менее 1 м;

Вариант 2:

Трубу проложить над линией связи, если на участке пересечения линия связи ВОСП проложена методом ГНБ. При этом учитывать, что расстояние в свету между трубой газопровода и защитным футляром составляет не менее 0,5 м;

– установку маркера для линий связи (типа 1401-XR Scotchmark EMS II) над пересечением;

– установку знака установленного образца.

Все работ в охранной зоне линии связи ВОСП и вблизи неё (10 метров) производить только в присутствии представителя АО «УПТ».

До начала работ необходимо заключить договор на осуществление технического надзора за соблюдением мер по обеспечению сохранности линии связи и получить письменное согласие АО «УПТ» на проведение работ в охранной зоне линии связи ВОСП.

Перед началом работ совместно с представителем АО «УПТ» обозначить линию связи ВОСП вешками и предупредительными знаками высотой 1,5-2 м. Определить точное местоположение и глубину залегания линии связи методом шурфления на участке пересечения линии связи. Работ по установке предупредительных знаков, вешек и шурфление выполнить силами и средствами ответственного исполнителя работ в присутствии представителя АО «УПТ». Составить двухсторонний акт с участием представителя АО «УПТ» и ответственного исполнителя работ. В акте указать, количество установленных вешек, предупредительных знаков, результаты шурфления, сроки проведения работ. Один экземпляр акта передать представителю АО «УПТ». После подписания акта ответственность за сохранность установленных вешек и действия, ведущие к повреждению линии связи ВОСП, несет ответственный исполнитель работ.

При проведении работ механизированной технике заезжать в охранную зону линии связи ВОСП до выполнения защиты запрещено. Отвал (снятие) грунта в охранной зоне линии связи ВОСП, только в полосе проведения работ обозначенными вешками, запрещается складировать строительные материалы, заваливать землей предупредительные знаки, замерные столбики, а также перемещать их без согласования с АО «УПТ».

Проведение всех видов работ, связанных со вскрытием грунта в охранной зоне линии связи ВОСП, без договора о техническом надзоре, письменного согласия и составления актов в соответствии с «Правилами охраны линий и сооружений связи Российской Федерации» (Утв. Постановлением Правительства РФ от 9 июня 1995 г. № 578) – запрещено.

Инв.№ подл.	Подп.и дата	Взам.инв.№					Проект планировки и проект межевания территории для размещения линейного объекта «Межпоселковый газопровод до д. Глухово, д. Витино с отводом на д. Трудовик Ломоносовского района Ленинградской области»	21

**6. Информация о необходимости осуществления мероприятий по сохранению объектов культурного наследия от возможного негативного воздействия в связи с размещением линейных объектов**

В соответствии с письмом Комитета по сохранению культурного наследия Ленинградской области от 16.03.2023 № 01-09-1356/2023-0-1 в границах участка проектирования объекта «Межпоселковый газопровод до д. Глухово, д. Витино с отводом на д. Трудовик Ломоносовского района Ленинградской области» отсутствуют объекты культурного наследия, включенные в единый государственный реестр объектов культурного наследия (памятников истории и культуры) народов Российской Федерации, а также выявленные объекты культурного наследия, включенные в Перечень выявленных объектов культурного наследия, расположенных на территории Ленинградской области.

Границы проектирования расположены вне зон охраны объектов культурного наследия и их защитных зон.

Территории проектирования не относятся к землям историко-культурного назначения, правовой режим которых регулируется земельным законодательством Российской Федерации и Федеральным законом № 73-ФЗ.

Инв.№ подл.	Подп.и дата	Взам.инв.№					Проект планировки и проект межевания территории для размещения линейного объекта «Межпоселковый газопровод до д. Глухово, д. Витино с отводом на д. Трудовик Ломоносовского района Ленинградской области»	22

## 7. Информация о необходимости осуществления мероприятий по охране окружающей среды

Мероприятия по снижению отрицательного воздействия проектируемого объекта на окружающую среду включают в себя соответствующие мероприятия природоохранного характера и санитарно-гигиенического характера, которые призваны обеспечить безопасность и безвредность для человека и окружающей среды влияния предприятия.

### Мероприятия по охране атмосферного воздуха

Учитывая отсутствие источников постоянного выброса, рассредоточенность выбросов загрязняющих веществ по территории площадки строительных работ и кратковременность выбросов, основными мероприятиями по недопущению превышения расчетных значений предельно-допустимых концентраций являются:

- соблюдение правил техники безопасности и пожарной безопасности при выполнении всех видов работ;
- выбор режима работы оборудования в периоды неблагоприятных метеорологических условий, позволяющего уменьшить выброс загрязняющих веществ в атмосферу и обеспечить снижение их концентраций в приземном слое воздуха;
- своевременное проведение технического обслуживания техники, задействованной при проведении работ;
- глушение двигателей автомобилей и дорожно-строительной техники на время простоев;
- размещение на площадке строительства только того оборудования, которое требуется для выполнения технологических операций, предусмотренных на данном этапе работ;
- строгое соблюдение всех проектных решений.

На этапе строительства газопровода выполняются работы по переходу проектируемых газопроводов через водные преграды, автодороги закрытым способом (методами наклонно-направленного бурения).

При выполнении строительно-монтажных работ по наклонно-направленному бурению и горизонтально-направленному бурению при переходе через автодороги не производится вскирковка существующего дорожного покрытия, что влечёт за собой уменьшение выбросов загрязняющих веществ в атмосферу и уменьшения количества отходов.

При выполнении строительно-монтажных работ по данному проекту с целью уменьшения выбросов загрязняющих веществ в атмосферный воздух предусматривается заправка из топливозаправщиков только тяжёлой строительной техники, более мобильная техника на базе автомобилей будет заправляться на ближайших стационарных автозаправочных станциях. Устройство временного склада горюче-смазочных материалов на период выполнения строительных работ не предусматривается.

### Мероприятия по защите от шума и вибрации

Защиту окружающей среды от неблагоприятного влияния шума на период строительства обеспечивают следующие мероприятия:

- использованием техники с пониженными шумовыми характеристиками;

Инв.№ подл.	Подп.и дата	Взам.инв.№					Проект планировки и проект межевания территории для размещения линейного объекта «Межпоселковый газопровод до д. Глухово, д. Витино с отводом на д. Трудовик Ломоносовского района Ленинградской области»	23



- установкой на машины звукопоглощающих конструкций: кожухов и капотов с многослойным покрытием, глушителей;
- выключение двигателей строительных машин при технологическом перерыве в работе;
- размещение на площадке строительства только того оборудования, которое требуется для выполнения технологических операций, предусмотренных на данном этапе работ;
- проведение работ с использованием механизмов с повышенными шумовыми характеристиками производить только в дневное время (запрет с 23.00 до 7.00).

Необходимо отметить, что данное физическое воздействие является не постоянным, поскольку строительство носит временный характер.

К постоянным источникам шума в период эксплуатации газопровода относится работа газорегуляторного пункта шкафного.

Непостоянным источником шумового воздействия является процесс стравливания газа через свечи стравливания при проведении технологических операций и ремонта оборудования.

В результате проведенного акустического расчета установлено, что уровни звукового давления от проектируемых газорегуляторных пунктов шкафных на границе жилой застройки находятся в пределах нормы, нарушений санитарных норм не ожидается.

#### **Мероприятия по регулированию выбросов загрязняющих веществ при неблагоприятных метеорологических условиях**

Неблагоприятными метеорологическими условиями с точки зрения рассеивания выбросов в атмосфере являются: штиль, туман, температурная инверсия. В таких условиях происходит накапливание примесей в нижних слоях атмосферы на уровне дыхания людей.

В отдельные периоды, когда метеорологические условия способствуют накоплению вредных веществ в приземном слое атмосферы, концентрации примесей в воздухе могут резко возрасти. Чтобы в эти периоды не допускать возникновения высокого уровня загрязнения, необходимо кратковременное сокращение выбросов загрязняющих веществ.

Для уменьшения выбросов загрязняющих веществ в атмосферу в период неблагоприятных метеорологических условий необходимо:

- запретить работу техники на форсированных режимах;
- усилить контроль за техническим состоянием и эксплуатацией всех видов техники.

Мероприятия носят организационный характер и обеспечивают снижение выбросов на 10-20 %.

Санитарными правилами СанПиН 2.2.1/2.1.1.1200-03 не установлены гигиенические требования к размерам санитарно-защитных зон и санитарных разрывов для газорегуляторного пункта и подземных газораспределительных сетей.

СНиП 42-01-2002 «Газораспределительные системы» определяет минимальное расстояние от отдельно стоящих газорегуляторных пунктов шкафных до зданий и сооружений в зависимости от давления газа на вводе.

Инв.№ подл.	Подп.и дата	Взам.инв.№	

Максимальное давление газа на вводе в проектируемые газорегуляторные пункты шкафные 0,6 МПа, а минимальное расстояние до строений 22 м.

Проведенные расчеты загрязнения атмосферного воздуха показали, что максимальные приземные концентрации вредных веществ будут находиться в пределах допустимых концентраций.

При эксплуатации газопровод не оказывает физического воздействия, так как является герметичной системой, заглубленной в грунт и не способен вызвать негативные последствия для компонентов окружающей среды и здоровья населения. Пункт газорегуляторный представляет собой контейнер заводского изготовления, имеет сертификат соответствия и разрешения на применение Ростехнадзора. Оборудование, предусмотренное в газорегуляторных пунктах шкафных, выбрано согласно требованиям СП 42-101-2003 с учетом допустимых скоростей движения газа, обеспечивающих допустимый уровень шума, создаваемый движением газа. В связи с вышеизложенным, газорегуляторные пункты не оказывают ощутимого акустического воздействия и не способны вызвать негативные последствия для компонентов окружающей среды и здоровья населения.

Согласно правилам охраны газораспределительных сетей, утвержденных постановлением Постановление Правительства РФ от 20 ноября 2000 г. № 878 «Об утверждении Правил охраны газораспределительных сетей», вдоль трассы подземного полиэтиленового газопровода при использовании провода-спутника, охранная зона устанавливается в виде территории ограниченной условными линиями, проходящими на расстоянии 3 м от газопровода со стороны провода и 2 м – с противоположной стороны; в местах отсутствия провода-спутника – 2 м с каждой стороны от газопровода.

Согласно правилам охраны газораспределительных сетей, утвержденных постановлением Правительства Российской Федерации № 878 от 20.11.2000 г., вокруг отдельно стоящего газораспределительного пункта устанавливается охранная зона в виде территории, ограниченной замкнутой линией, проведенной на расстоянии 10 м от границы объекта.

В охранной зоне газопровода запрещается возводить сооружения, подсобные постройки, гаражи подвалы и т.д.

#### **Мероприятия по охране и рациональному использованию земельных ресурсов и почвенного покрова**

Для уменьшения неблагоприятного воздействия на окружающую природную среду в период строительства проектируемого газопровода необходимо сокращать площади участков строительства, ограничивать их технически обоснованными размерами. Одним из мероприятий по сокращению строительных площадей является ведение строительномонтажных работ с «колёс», что позволяет в период строительства исключить площади, используемые для складирования строительных материалов и оборудования. После окончания строительства по всей строительной полосе производится уборка строительного мусора, выборочное удаление слоя почвы в местах непредвиденного загрязнения её нефтепродуктами и другими веществами, ухудшающими состояние почвы, с заменой незагрязненным грунтом, проверка территории и состояние грунта инспектором по использованию и хранению земель.

В целях охраны земель следует:

Инд. № подл.	Подп. и дата	Взам. инв. №

Проект планировки и проект межевания территории для размещения линейного объекта «Межпоселковый газопровод до д. Глухово, д. Витино с отводом на д. Трудовик Ломоносовского района Ленинградской области»

- работы по строительству проектируемого газопровода проводить в границах отведенного участка;
- использовать только исправную технику, своевременно прошедшую технический осмотр;
- доставку строительных материалов производить по мере необходимости согласно утвержденной транспортной схеме;
- территорию строительных площадок оснастить контейнерами для сбора отходов, их вывоз производить по мере накопления на ближайший санкционированный пункт (свалку) приема;
- не допускать загрязнения грунтов обратной засыпки отходами и химическими веществами.

С целью предотвращения загрязнения и захламления земель в процессе выполнения строительно-монтажных работ по данному проекту запрещено производить ремонт обломавшейся строительной техники на месте выполнения строительно-монтажных работ. Техника для ремонта должна вывозиться на производственную базу подрядной организации.

До начала строительства рабочие и инженерно-технический персонал должны пройти инструктаж по соблюдению охраны окружающей среды при выполнении строительно-монтажных работ.

Проектом не предусматривается устройство временного склада горюче-смазочных материалов, заправка тяжёлой строительной техники производится из топливозаправщиков. Проектом предусматривается заправка на трассе только тяжёлой строительной техники (мобильный автотранспорт будет заправляться на стационарных автозаправочных станциях), что позволяет сократить площади земель, загрязнённых непредвиденными проливами нефтепродуктов.

Основным ущербом для окружающей среды при устройстве строительной полосы является образование открытой грунтовой поверхности, легко поддающейся эрозии, выветриванию и т.п. Поэтому размеры строительной полосы принимаются минимальные.

Проектом предусматривается выполнение работ по рекультивации нарушенных земель в процессе реализации данного проекта.

Рекультивации подлежат нарушенные земли, а также прилегающие земельные участки, полностью или частично утратившие продуктивность в результате отрицательного воздействия нарушенных земель.

Рекультивация земель должна проводиться с учетом следующих факторов:

- природные условия района строительства;
- расположение нарушаемого участка;
- фактическое или прогнозируемое состояния нарушенных земель к моменту рекультивации;
- показатели химического и гранулометрического состава, агрохимические свойства;
- хозяйственные, социально-экономические и санитарно-гигиенические условия района размещения нарушенных земель;

Инв.№ подл.	Подп.и дата	Взам.инв.№							Проект планировки и проект межевания территории для размещения линейного объекта «Межпоселковый газопровод до д. Глухово, д. Витино с отводом на д. Трудовик Ломоносовского района Ленинградской области»	26

– охрана окружающей среды от загрязнений ее пылью, газовыми выбросами и сточными водами;

– охрана флоры и фауны.

Рекультивация земель является одним из элементов охраны окружающей среды и включает в себя комплекс мероприятий по сохранению и рациональному использованию плодородного слоя почвы, нарушаемого в процессе строительства. Комплекс работ состоит из двух этапов - технического и биологического.

Работы по рекультивации нарушенных земель проводятся по двум этапам:

– техническому, предусматривающему снятие плодородного слоя до начала работ и возвращение его на место по завершении строительных работ;

– биологическому, который проводится после технической рекультивации и направлен на восстановление плодородия почвы. Он включает в себя внесение в почву органических и минеральных удобрений и проводится на основании Временного регламента на проведение биологической рекультивации.

Биологическая рекультивация производится силами землепользователя за счет средств, предусмотренных сметой.

Изменение существующего антропогенного рельефа при выполнении работ по строительству проектируемого объекта «Межпоселковый газопровод до п. Дивенский Гатчинского района Ленинградской области» не прогнозируется.

**Мероприятия по рациональному использованию и охране вод и водных биоресурсов на пересекаемых линейным объектом водных объектах**

При строительстве объектом не пересекаются водные объекты.

**Мероприятия по рациональному использованию общераспространенных полезных ископаемых, используемых при строительстве**

Согласно Заключению № 3602 ЛОД предоставленном Департаментом по Недропользованию по Северо-Западному федеральному округу, на континентальном шельфе и в мировом океане письмом от 16.01.2023 № 01-13-31/201, в границах участка предстоящей застройки месторождения полезных ископаемых в недрах отсутствуют.

При строительстве газопровода из числа общераспространенных полезных ископаемых используются песок и щебень.

В соответствии с нормативной технической документацией в пучинистых грунтах производится подсыпка и подбивка тела трубы газопровода несмерзающим сыпучим грунтом (пески средне- и крупнозернистые) на высоту не менее 10 см и засыпка - не менее 20 см.

При прокладке газопровода в грунтах неодинаковой степени пучинистости, для исключения воздействия на трубу касательных сил морозного пучения, на границах этих участков предусматривается подсыпка под газопровод несмерзающим сыпучим грунтом на высоту не менее 10 см и засыпку не менее 20 см в сторону непучинистого грунта на расстояние не менее 50 диаметров газопровода, с учетом глубины заложения для пучинистых грунтов.

Для уменьшения негативного воздействия сил морозного пучения вертикальные участки газопровода (контрольные трубки, входы и выходы газопровода из земли, подземную арматуру и т.д.) засыпаются в радиусе 1 метра несмерзающим сыпучим грунтом (песком средне - и крупнозернистым) на всю глубину траншеи.

Инв.№ подл.	Подп.и дата	Взам.инв.№					Проект планировки и проект межевания территории для размещения линейного объекта «Межпоселковый газопровод до д. Глухово, д. Витино с отводом на д. Трудовик Ломоносовского района Ленинградской области»	27

Переходники «полиэтилен-сталь», при присоединение полиэтиленового газопровода к стальному, укладываются на основание из песка толщиной 10 см, длиной по 1 м в каждую сторону и засыпаются песком на всю глубину траншеи.

После завершения работ по устройству переходов газопровода методом наклонно-направленного бурения технологические котлованы засыпаются до проектных отметок газопровода песком.

Кроме того, щебень и песок используется для восстановления участков дорог, нарушенных при открытом способе прокладки газопровода, для устройства подъездов и покрытий площадок газорегуляторных пунктов шкафных.

При строительстве проектируемого газопровода для добычи инертных материалов используются существующие карьеры.

Основным мероприятием по рациональному использованию общераспространенных полезных ископаемых, используемых при строительстве, является их использование в объемах, предусмотренных проектом.

#### **Мероприятия по сбору, использованию, обезвреживанию, транспортированию и размещению опасных отходов**

Организация наблюдения за состоянием окружающей природной среды на объектах хранения (накопления) отходов при проведении строительных работ по данному проекту имеет своей целью предотвращение или максимальное снижение негативного влияния отходов на окружающую природную среду и здоровье населения. При организации сбора, временного хранения и размещении отходов согласно СанПиН 2.1.7.1322-03 обязательно должны учитываться физико-химические свойства образующихся отходов, как-то: агрегатное состояние, реакционная способность, растворимость, летучесть, взрыво- и пожароопасность, а также количественное соотношение компонентов отходов и степень опасности для здоровья населения, среды обитания человека, окружающей природной среды.

При организации мест временного хранения отходов на объекте следует принять меры по обеспечению экологической безопасности, с целью исключения загрязнения атмосферного воздуха, поверхностных и подземных вод:

- обеспечить селективный сбор промышленных и бытовых отходов;
- временное хранение промышленных и бытовых отходов осуществлять отдельно;
- оборудовать участки временного хранения отходов с учетом класса опасности, физико-химических свойств, реакционной способности образующихся отходов;
- обеспечить своевременную передачу отходов специализированным лицензированным по обращению с отходами предприятиям.

При выполнении строительно-монтажных работ, связанных с доставкой труб, строительных конструкций на строительную площадку окружающая среда может подвергаться захламлению в зоне строительства. Для селективного сбора отходов, образующихся в период строительства на территории стройплощадки, устанавливаются восемь контейнеров ёмкостью по 1 м<sup>3</sup> каждый. Два контейнера на месте выполнения строительно-монтажных работ по строительству линейной части проектируемого газопровода и по одному на месте выполнения строительно-монтажных работ по строительству проектируемых газорегуляторных пунктов шкафных. На контейнерах наносится надпись с указанием класса опасности собираемых в них отходов. По мере

Инв.№ подл.	Подп.и дата	Взам.инв.№					
							<p>Проект планировки и проект межевания территории для размещения линейного объекта «Межпоселковый газопровод до д. Глухово, д. Витино с отводом на д. Трудовик Ломоносовского района Ленинградской области»</p>
							28

накопления контейнеры вывозятся на лицензированный полигон отходов. Лицензированный полигон отходов для приёма твердых бытовых отходов и очистные сооружения для приёма жидкие бытовые отходы определяются подрядной организацией при разработке проекта производства работ.

Вывоз и размещение отходов, образующихся при выполнении строительных работ, осуществляется на основании договора с организациями, имеющими лицензии на осуществление деятельности по использованию, обезвреживанию, транспортированию и размещению отходов.

Транспортировка отходов должна осуществляться способами, исключающими возможность их потери в процессе перевозки, создания аварийных ситуаций, причинения вреда окружающей среде, здоровью людей, хозяйственным и иным объектам.

При проведении работ большая часть образующихся отходов IV и V класса опасности: полимерные отходы, твердые бытовые отходы и другие, не содержат загрязняющих веществ, способных оказывать отрицательное воздействие на существующую экосистему и человека.

Высокая термическая и химическая стойкость, атмосферо- и водостойкость, устойчивость к окислению на воздухе, биостойкость большинства материалов допускает накопление и хранение отходов в емкостях на открытых площадках с твердым покрытием.

Для исключения переполнения контейнеров, следует обеспечить своевременный вывоз отходов на полигон.

Огарки сварочных электродов, которые образуются при резке труб, после каждой рабочей смены следует собирать в переносную емкость с последующей передачей на место временного хранения в специально предусмотренном для этих целей металлическом контейнере, установленном на территории площадки временных зданий и сооружений работ. Указанный отход подлежит передаче лицензированному предприятию по переработке черных металлов.

Фекальные отходы следует накапливать в герметичных металлических емкостях объемом 1 м<sup>3</sup>, которые по мере заполнения подлежат вывозу специализированным транспортом и способами, исключающими возможность потерь, создание аварийных ситуаций, причинения вреда окружающей среде и здоровью людей с последующей передачей организации, имеющей соответствующую лицензию, определенную подрядной организацией при разработке проекта производства работ.

На площадке проведения строительных работ следует обеспечить беспрепятственный подъезд ко всем местам временного хранения отходов. Во исполнение требований СанПиП 2.1.7.1322-03 «Гигиенические требования к размещению и обезвреживанию отходов производства и потребления» перевозку отходов на лицензированные предприятия следует осуществлять специально оборудованным транспортом.

Поскольку размещаемые отходы, по своей природе и принятым способам хранения практически не выделяют в атмосферный воздух вредных веществ и не загрязняют почву, а также подземные и поверхностные воды, предельные количества накопления отходов до их вывоза или использования определены из соображений пожарной безопасности, правил содержания территории, целесообразности сроков реализации.

Инв.№ подл.	Подп.и дата	Взам.инв.№	

В связи с тем, что при работах должна использоваться только исправная техника, своевременно прошедшая технический осмотр, а также ввиду небольшой продолжительности производства работ отходы от автотранспорта (шины, аккумуляторы, отработанные масла) задействованного при проведении строительных работ по данному проекту в настоящей проектной документации не учитываются. Ремонт техники планируется осуществлять на базах Подрядчика.

Окончательный порядок и способы вывоза и утилизации отходов определяются организацией, осуществляющей деятельность по обращению с отходами.

#### **Мероприятия по охране недр**

При строительстве и эксплуатации проектируемого подземного газопровода используются недра, которые являются частью земной коры, расположенной ниже почвенного слоя, а при его отсутствии - ниже земной поверхности и дна водоемов и водотоков, простирающейся до глубин, доступных для геологического изучения и освоения.

Основными требованиями по рациональному использованию и охране недр являются:

- соблюдение установленного законодательством порядка предоставления недр в пользование и недопущение самовольного пользования недрами;
- обеспечение полноты геологического изучения, рационального комплексного использования и охраны недр;
- проведение опережающего геологического изучения недр, обеспечивающего достоверную оценку запасов полезных ископаемых или свойств участка недр, предоставленного в пользование в целях, не связанных с добычей полезных ископаемых;
- предотвращение загрязнения недр при проведении работ, связанных с использованием недрами.

Для снижения негативного воздействия на недра в период строительства газопровода предусмотрены следующие мероприятия:

- выполнение строительно-монтажных работ в пределах временной полосы отвода земель;
- выполнение работ на временной полосе отвода должно вестись с соблюдением чистоты территории.

При эксплуатации, проектируемый газопровод не оказывает негативного воздействия на недра, так как является герметичной системой. Основным мероприятием по снижению воздействия на недра в период эксплуатации является повышение надежности работы объекта.

#### **Мероприятия по охране растительного мира**

Трасса проектируемого газопровода не проходит по особо охраняемым природным территориям и их охранным зонам федерального, регионального и местного значения, согласно письму Минприроды России № 15-61/1753-ОГ от 21.02.2023 г., письму комитета по природным ресурсам Ленинградской области № 02-24192/2022 от 20.12.2022 г., письму комитета по природным ресурсам Ленинградской области № 02-24203/2022 от 20.12.2022 г., письму администрации муниципального образования Ломоносовский муниципальный район Ленинградской области № 02и-2014/2023 от 14.03.2023 г.

Инд.№ подл.	Подп.и дата	Взам.инв.№

Трасса проектируемого газопровода частично проходит по землям лесного фонда Ломоносовского лесничества согласно письму от 02.02.2023 № 02-1636/2023, выданного Комитетом по природным ресурсам Ленинградской области.

С целью снижения отрицательных последствий строительных работ и эксплуатации проектируемого газопровода на растительный покров следует:

- строительные работы проводить в строгом соответствии с проектными решениями с соблюдением природоохранных норм;
- техника должна перемещаться только по специально отведенным дорогам для предотвращения возможного повреждения растительности прилегающих территорий;
- не допускать захламление зоны производства строительных работ мусором, загрязнения горюче-смазочными материалами;
- организовать селективный сбор и накопление отходов в специальные контейнеры или емкости с последующим вывозом их на оборудованные полигоны или на переработку;
- исключить вероятность возгорания участков степи на территории проведения строительных работ и прилегающей местности, строго соблюдая правила противопожарной безопасности;
- провести рекультивацию, предусмотренную проектной документацией.

Земли, нарушенные при производстве работ по строительству проектируемого газопровода, подлежат восстановлению (рекультивации) по окончании цикла строительных работ.

#### **Мероприятия по охране животного мира**

При выполнении строительных работ подрядная строительная организация должна выполнять требования по предотвращению гибели объектов животного мира при осуществлении производственных процессов, а также при эксплуатации транспортных магистральных трубопроводов, линий связи и электропередач, утвержденные Постановление Правительства РФ от 13 августа 1996 г. № 997.

В целях предотвращения гибели объектов животного мира запрещается выжигание растительности, хранение горюче-смазочных материалов и других, опасных для объектов животного мира и среды их обитания материалов, сырья и отходов производства без осуществления мер, гарантирующих предотвращение заболеваний и гибели объектов животного мира, ухудшения среды их обитания.

Для снижения негативного воздействия на животный мир в период строительства газопровода необходимо выполнять следующие требования:

- проведение строительных работ исключительно в пределах временной полосы отвода земель;
- на путях миграции, в местах нагула, отдыха и размножения животных, строительные работы проводить в сроки, согласованные с Комитетом по охране, контролю и регулированию использования объектов животного мира Ленинградской области.
- запрещается провоз и хранение огнестрельного оружия и самозовных устройств на производственных площадках;
- запрещается ввоз и содержание собак на территории, отведенной под строительство;

Инв.№ подл.	Подп.и дата	Взам.инв.№	



– размещение отходов производства и потребления предусмотреть на специальных площадках, предотвращающих гибель животных и исключаящих привлечение объектов животного мира к посещению производственных площадок;

– ограничивать скорость движения транспортных средств в пределах временной полосы отвода земель, особенно с наступлением темного времени суток.

Строительно-монтажные работы выполняются захватками, интервал между землеройными работами и укладкой газопровода минимальный. Разработка траншеи в задел запрещается. Работающие на строительстве механизмы являются источниками шумового воздействия на обитающих животных. Строительство газопровода носит передвижной характер, дизельная электростанция установлена на грузовом автомобиле, который передвигается вместе со строительным потоком.

Конструктивные решения и защитные устройства, предотвращающие попадание животных на территорию строительства и мероприятия по недопущению попадания диких животных на территорию прокладки газопровода, не предусматриваются.

При соблюдении всех природоохранных мероприятий строительство газопровода не окажет отрицательного воздействия на животный мир. По окончании строительства животные возвратятся на прежние места обитания, кормовые угодья будут восстановлены.

На период эксплуатации газорегуляторный пункт шкафной и отключающие устройства оборудуются ограждением с запираемыми калитками на входе, что предотвращает попадание животных на территорию.

Инв.№ подл.	Подп.и дата	Взам.инв.№					Проект планировки и проект межевания территории для размещения линейного объекта «Межпоселковый газопровод до д. Глухово, д. Витино с отводом на д. Трудовик Ломоносовского района Ленинградской области»	32

## 8. Информация о необходимости осуществления мероприятий по защите территории от чрезвычайных ситуаций природного и техногенного характера, в том числе по обеспечению пожарной безопасности и гражданской обороне

Письмом Главного управления МЧС России по Ленинградской области от 20.03.2023 № ИВ-180-1087 предоставлены исходные данные для разработки требований ПМ ГОЧС в составе проекта строительства.

Категория проектируемого объекта по ГО - в соответствии с постановлением Правительства РФ от 16 августа 2016 г. № 804 «Об утверждении Правил отнесения организаций к категориям по гражданской обороне в зависимости от роли в экономике государства или влияния на безопасность населения» и «Показателями для отнесения организаций к категориям по гражданской обороне в зависимости от роли в экономике государства или влияния на безопасность населения» проектируемый объект по гражданской обороне не категоризируется.

Проектируемый объект, расположен на территории, не отнесенной к группе по гражданской обороне.

Границы зон возможной опасности определить в соответствии с приложением А СП 165.1325800.2014 «Инженерно-технические мероприятия по гражданской обороне».

Определить зону возможного химического заражения с учетом рядом расположенных потенциально опасных объектов и транспортных коммуникаций в соответствии с приложением Б СП 165.1325800.2014 «Инженерно-технические мероприятия по гражданской обороне».

Наблюдаемые в районе строительства опасные природные явления – сильные снегопады, морозы, налипания мокрого снега, наледи, ливневые дожди, грозы, ураганные и шквалистые ветры.

На участках нового строительства провести проверку и очистку местности от взрывоопасных предметов специализированными организациями.

Согласно Акту № 37/23/47 обследования местности на наличие взрывоопасных предметов от 27.06.2023 г. в ходе выполнения комплекса работ по обследованию и очистке территории от ВОП взрывоопасных предметов не обнаружено.

В соответствии со ст. 14 Федерального закона от 21.12.1994 № 68-ФЗ «О защите населения и территорий от чрезвычайных ситуаций природного и техногенного характера» предусмотреть создание резервов финансовых и материальных ресурсов для ликвидации чрезвычайных ситуаций.

Организационно-техническими мероприятиями, направленными на уменьшение риска чрезвычайных ситуаций на проектируемом объекте, являются следующие:

- материалы и конструкция трубопровода приняты из расчета обеспечения достаточной прочности и надежной эксплуатации трубопроводов во всем рабочем диапазоне давлений и температур транспортируемого вещества;
- применяются механические и электрохимические средства защиты трубопроводов от коррозии;
- пересечки с коммуникациями приняты в стальных трубах (футлярах);
- прокладка подводных переходов предусматривается с заглублением в дно пересекаемых водных преград. Величина заглубления назначается с учетом возможных

Инв.№ подл.	Подп.и дата	Взам.инв.№	

деформаций русел и перспективных дноуглубительных работ;

- осуществление авторского надзора за строительством;
- выполнение строительно-монтажных работ в строгом соответствии с проектной документацией;
- осуществление контроля качества строительно-монтажных работ;
- предпусковые испытания всего оборудования на прочность и герметичность;
- систематический инструментальный контроль оборудования на соответствие условиям эксплуатации.

Испытание газопроводов на прочность и герметичность проводят путем подачи в газопровод сжатого воздуха и создания в газопроводе испытательного давления. Значения испытательного давления и время выдержки под давлением подземных газопроводов принимают в соответствии с 62.13330.2011\* «Газораспределительные системы».

Перед испытанием на герметичность внутренняя полость газопровода должна быть очищена продувкой сжатым воздухом. Чистота внутренней полости газопровода обеспечивается на всех этапах работы с трубой: транспортировки, погрузки, развозки и раскладки секций (отрезков) и бухт по трассе, сварки плетей в нитку и укладки.

Испытания производят после установки арматуры, оборудования, контрольно-измерительных приборов.

До начала испытаний на герметичность подземные газопроводы следует выдерживать под испытательным давлением в течение времени, необходимого для выравнивания температуры воздуха в газопроводе с температурой грунта.

Температура наружного воздуха в период испытаний полиэтиленовых газопроводов должна быть не ниже минус 20 °С.

Законченные строительством газопроводы следует испытывать на герметичность воздухом в соответствии с требованиями СП 62.13330.2011.

Максимальная длина участка для производства испытаний выбирается в зависимости от характеристик газопровода, класса точности манометра, используемого при испытаниях в соответствии с рекомендациями СП 42-101-2003 «Общие положения по проектированию и строительству газораспределительных систем из металлических и полиэтиленовых труб» (раздел 11 «Производство испытаний»).

Испытания должна производить строительно-монтажная организация в присутствии представителя эксплуатационной организации. Результаты испытаний оформляются записью в строительном паспорте.

Перед испытанием на герметичность газопроводы следует очистить воздухом. Испытание газопровода следует проводить после их монтажа в траншее и присыпки выше верхней образующей трубы не менее чем на 0,2 метра или после полной засыпки траншеи. До начала испытаний на герметичность газопроводы следует выдерживать под испытательным давлением в течение времени, необходимого для выравнивания температуры воздуха в газопроводе с температурой грунта.

Испытания газопровода на герметичность производят путем подачи в газопровод сжатого воздуха и создания в газопроводе испытательного давления.

Температура наружного воздуха в период испытания полиэтиленовых газопроводов должна быть не ниже минус 15 °С.

Инв.№ подл.	Подп.и дата	Взам.инв.№	

Результаты испытаний считаются положительными, если за период испытаний давление в газопроводе не меняется.

При завершении испытаний газопровода давление следует снизить до атмосферного, установить арматуру и выдержать газопровод в течении 10 минут под рабочим давлением. Герметичность разъемных соединений следует проверять мыльной эмульсией.

Дефекты, обнаруженные в процессе испытаний газопроводов, следует устранять только после снижения давления в газопроводе до атмосферного.

После устранения дефектов, обнаруженных в результате испытания газопровода на герметичность, следует повторно произвести это испытание.

Стыки газопроводов, сваренных после испытаний, должны быть проверены физическими методами контроля по СП 62.13330.2011.

На участках прокладки газопровода закрытым способом, сваренный газопровод должен быть испытан на герметичность перед протаскиванием. После протаскивания газопровод должен быть повторно испытан на герметичность.

Трасса проектируемого трубопровода на всем протяжении проложена с соблюдением требований по минимально допустимым расстояниям от зданий, сооружений, археологических памятников, водоемов.

Проектируемый газопровод в вертикальной плоскости прокладывается подземно параллельно рельефу местности за счет естественного изгиба труб.

Инв.№ подл.	Подп.и дата	Взам.инв.№



# ПРОЕКТНО-КОНСТРУКТОРСКИЙ ЦЕНТР PROJECT DESIGN CENTER

Общество с ограниченной ответственностью «Проектно-конструкторский центр»

ИНН 7839128597 КПП 783901001 ОГРН 1207800077352

190121, Санкт-Петербург, ул. Садовая, д.88, литер А, пом 1-Н, офис 5. Телефон/факс:+7(812)564-64-75, E-mail:info@pdc.spb.ru

Генеральному директору  
ООО «ПИРС»

**Т.В. Носовой**

№ 412/2023 от 07.06.2023г.

На № \_\_\_\_\_ от \_\_\_\_\_

*Об отсутствии ГПЗУ  
(д. Глухово)*

**Уважаемая Татьяна Валерьевна!**

В ответ на Ваш запрос о необходимости предоставления ГПЗУ земельных участков под размещение объекта «**Межпоселковый газопровод до д. Глухово, д. Витино с отводом на д. Трудовик Ломоносовского района Ленинградской области**» в соответствии с Постановлением Правительства РФ от 15.07.2009г. № 569 для проведения государственной историко-культурной экспертизы сообщаем следующее:

1. «**Межпоселковый газопровод до д. Глухово, д. Витино с отводом на д. Трудовик Ломоносовского района Ленинградской области**» является линейным объектом (п.10.1 ст.1 «Градостроительный кодекс Российской Федерации» от 29.12.2004 г. № 190-ФЗ).

2. В соответствии с ч.5, п.3, ст.41 Градостроительного кодекса Российской Федерации для линейных объектов подготовка документации по планировке территории в целях размещения объекта капитального строительства является обязательной (за исключением случая, если размещение линейного объекта планируется осуществлять на землях или земельных участках, находящихся в государственной или муниципальной собственности, и для размещения такого линейного объекта не требуется предоставление земельных участков, находящихся в государственной или муниципальной собственности и установление сервитутов).

3. В соответствии с п.4 ст. 41 Градостроительного кодекса Российской Федерации видами документации по планировке территории является проект планировки и проект межевания территории. Градостроительный план земельного участка не является документацией по планировке территории и не разрабатывается.

Данное письмо необходимо использовать для предоставления эксперту, выполняющему историко-культурную экспертизу по указанным выше объектам.

Генеральный директор

**Р.В. Поздняков**

Выписка из Единого государственного реестра недвижимости об объекте недвижимости  
**Сведения о характеристиках объекта недвижимости**

На основании запроса от 07.10.2022 г., поступившего на рассмотрение 08.10.2022 г., сообщаем, что согласно записям Единого государственного реестра недвижимости:

<b>Земельный участок</b>			
(вид объекта недвижимости)			
Лист № ___ Раздела <b>1</b>	Всего листов раздела <b>1</b> : ___	Всего разделов: ___	Всего листов выписки: ___
<b>08.10.2022 № 99/2022/498524894</b>			
Кадастровый номер:		<b>47:14:0000000:29</b>	

Номер кадастрового квартала:	47:14:0000000
Дата присвоения кадастрового номера:	27.08.2009
Ранее присвоенный государственный учетный номер:	Кадастровый номер: 47:14:00-00-000:0029
Адрес:	Ленинградская область, Ломоносовский район, Общерайонный, массив 0
Площадь:	1780218 +/- 467кв. м
Кадастровая стоимость, руб.:	14170535.28
Кадастровые номера расположенных в пределах земельного участка объектов недвижимости:	47:14:0000000:36965, 47:00:0000000:1688, 47:14:0000000:37832
Кадастровые номера объектов недвижимости, из которых образован объект недвижимости:	данные отсутствуют
Кадастровые номера образованных объектов недвижимости:	данные отсутствуют
Сведения о включении объекта недвижимости в состав предприятия как имущественного комплекса:	

Государственный регистратор		ФГИС ЕГРН
полное наименование должности	подпись	инициалы, фамилия

М.П.

Выписка из Единого государственного реестра недвижимости об объекте недвижимости  
**Сведения о характеристиках объекта недвижимости**

<b>Земельный участок</b>			
(вид объекта недвижимости)			
Лист № ___ Раздела <b>1</b>	Всего листов раздела <b>1</b> : ___	Всего разделов: ___	Всего листов выписки: ___
<b>08.10.2022 № 99/2022/498524894</b>			
Кадастровый номер:		<b>47:14:0000000:29</b>	

Категория земель:	Земли промышленности, энергетики, транспорта, связи, радиовещания, телевидения, информатики, земли для обеспечения космической деятельности, земли обороны, безопасности и земли иного специального назначения
Виды разрешенного использования:	под автомобильные дороги
Сведения о кадастровом инженере:	данные отсутствуют
Сведения о лесах, водных объектах и об иных природных объектах, расположенных в пределах земельного участка:	данные отсутствуют
Сведения о том, что земельный участок полностью или частично расположен в границах зоны с особыми условиями использования территории или территории объекта культурного наследия	данные отсутствуют
Сведения о том, что земельный участок расположен в границах особой экономической зоны, территории опережающего социально-экономического развития, зоны территориального развития в Российской Федерации, игровой зоны:	данные отсутствуют
Сведения о том, что земельный участок расположен в границах особо охраняемой природной территории, охотничьих угодий, лесничеств, лесопарков:	данные отсутствуют
Сведения о результатах проведения государственного земельного надзора:	данные отсутствуют
Сведения о расположении земельного участка в границах территории, в отношении которой утвержден проект межевания территории:	данные отсутствуют

Государственный регистратор		ФГИС ЕГРН
полное наименование должности	подпись	инициалы, фамилия

М.П.

<b>Земельный участок</b>			
(вид объекта недвижимости)			
Лист № ___ Раздела <b>1</b>	Всего листов раздела <b>1</b> : ___	Всего разделов: ___	Всего листов выписки: ___
<b>08.10.2022 № 99/2022/498524894</b>			
Кадастровый номер:		<b>47:14:0000000:29</b>	

Условный номер земельного участка:	данные отсутствуют
Сведения о принятии акта и (или) заключении договора, предусматривающих предоставление в соответствии с земельным законодательством исполнительным органом государственной власти или органом местного самоуправления находящегося в государственной или муниципальной собственности земельного участка для строительства наемного дома социального использования или наемного дома коммерческого использования:	данные отсутствуют
Сведения о том, что земельный участок или земельные участки образованы на основании решения об изъятии земельного участка и (или) расположенного на нем объекта недвижимости для государственных или муниципальных нужд:	данные отсутствуют
Сведения о том, что земельный участок образован из земель или земельного участка, государственная собственность на которые не разграничена:	данные отсутствуют
Сведения о наличии земельного спора о местоположении границ земельных участков:	данные отсутствуют
Статус записи об объекте недвижимости:	Сведения об объекте недвижимости имеют статус "актуальные, ранее учтенные"
Особые отметки:	Граница земельного участка не установлена в соответствии с требованиями земельного законодательства. Посредством данного земельного участка обеспечен доступ к земельному участку (земельным участкам) с кадастровым номером (кадастровыми номерами) 47:14:1102003:687, 47:14:1102003:688, 47:14:1102003:689, 47:14:1102003:690, 47:14:1102003:691, 47:14:1102003:692, 47:14:1102003:693, 47:14:1102003:694, 47:14:1102003:695, 47:14:1102003:696, 47:14:1102003:697, 47:14:1102003:698, 47:14:1102003:699, 47:14:1102003:700, 47:14:1102003:701, 47:14:1104023:78, 47:14:1112009:327, 47:14:1119001:9, 47:14:1203004:187, 47:14:1203004:466, 47:14:1203004:467, 47:14:1303001:3578, 47:14:1303001:3580, 47:14:1303001:3583, 47:14:1303001:3806, 47:14:1303001:3807, 47:14:1303001:3808. Сведения о видах разрешенного использования имеют статус «Актуальные незасвидетельствованные». Право (ограничение права, обременение объекта недвижимости) зарегистрировано на данный объект недвижимости с видами разрешенного использования отсутствует. Сведения необходимые для заполнения раздела 3 отсутствуют. Сведения необходимые для заполнения раздела 3.1 отсутствуют. Сведения необходимые для заполнения раздела 3.2 отсутствуют.



	Сведения необходимые для заполнения раздела 4 отсутствуют. Сведения необходимые для заполнения раздела 4.2 отсутствуют.	169
Получатель выписки:	Красулин Александр Геннадьевич	

Государственный регистратор		ФГИС ЕГРН
полное наименование должности	подпись	инициалы, фамилия

М.П.

Выписка из Единого государственного реестра недвижимости об объекте недвижимости  
Сведения о зарегистрированных правах

<b>Земельный участок</b>	
<small>(вид объекта недвижимости)</small>	
Лист № <u>    </u> Раздела <u>2</u>	Всего листов раздела <u>2</u> : <u>    </u>
Всего разделов: <u>    </u>	
Всего листов выписки: <u>    </u>	
<b>08.10.2022 № 99/2022/498524894</b>	
Кадастровый номер:	<b>47:14:0000000:29</b>
1. Правообладатель (правообладатели):	1.1. Федеральное казенное учреждение "Управление федеральных автомобильных дорог "Северо-Запад" имени Н.В. Смирнова Федерального дорожного агентства", ИНН: 7826062821
2. Вид, номер и дата государственной регистрации права:	2.1. Постоянное (бессрочное) пользование, № 47-78-21/018/2007-178 от 20.04.2007
3. Ограничение прав и обременение объекта недвижимости:	не зарегистрировано
1. Правообладатель (правообладатели):	1.2. Российская Федерация
2. Вид, номер и дата государственной регистрации права:	2.2. Собственность, № 47-47-21/001/2011-085 от 11.02.2011
3. Ограничение прав и обременение объекта недвижимости:	не зарегистрировано
4. Договоры участия в долевом строительстве:	не зарегистрировано
5. Заявленные в судебном порядке права требования:	данные отсутствуют
6. Сведения о возражении в отношении зарегистрированного права:	данные отсутствуют
7. Сведения о наличии решения об изъятии объекта недвижимости для государственных и муниципальных нужд:	данные отсутствуют
8. Сведения о невозможности государственной регистрации без личного участия правообладателя или его законного представителя:	
9. Правопритязания и сведения о наличии поступивших, но не рассмотренных заявлений о проведении государственной регистрации права (перехода, прекращения права), ограничения права или обременения объекта недвижимости, сделки в отношении объекта недвижимости:	данные отсутствуют
10. Сведения об осуществлении государственной регистрации сделки, права, ограничения права без необходимого в силу закона согласия третьего лица, органа:	данные отсутствуют
11. Сведения о невозможности государственной регистрации перехода, прекращения, ограничения права на земельный участок из земель сельскохозяйственного назначения:	

Государственный регистратор		ФГИС ЕГРН
полное наименование должности	подпись	инициалы, фамилия

М.П.

Выписка из Единого государственного реестра недвижимости об объекте недвижимости  
Сведения о частях земельного участка

<b>Земельный участок</b>			
(вид объекта недвижимости)			
Лист № __ Раздела <b>4.1</b>	Всего листов раздела <b>4.1</b> : __	Всего разделов: __	Всего листов выписки: __
<b>08.10.2022 № 99/2022/498524894</b>			
Кадастровый номер:		<b>47:14:0000000:29</b>	

Учетный номер части	Площадь (м <sup>2</sup> )	Содержание ограничения в использовании или ограничения права на объект недвижимости или обременения объекта недвижимости
1	2	3
1	3	Иные ограничения (обременения) прав, Временные. Дата истечения срока действия временного характера - 24.12.2014
2	29	Иные ограничения (обременения) прав, Временные. Дата истечения срока действия временного характера - 24.12.2014
3	2575	Иные ограничения (обременения) прав, Временные. Дата истечения срока действия временного характера - 24.12.2014
4	35	Иные ограничения (обременения) прав, Временные. Дата истечения срока действия временного характера - 24.12.2014
5	46	Иные ограничения (обременения) прав, Временные. Дата истечения срока действия временного характера - 24.12.2014
6	79	Иные ограничения (обременения) прав, Временные. Дата истечения срока действия временного характера - 24.12.2014
7	100	Иные ограничения (обременения) прав, Временные. Дата истечения срока действия временного характера - 24.12.2014
8	100	Иные ограничения (обременения) прав, Временные. Дата истечения срока действия временного характера - 24.12.2014

Государственный регистратор		ФГИС ЕГРН
полное наименование должности	подпись	инициалы, фамилия

М.П.

Выписка из Единого государственного реестра недвижимости об объекте недвижимости  
Сведения о частях земельного участка

<b>Земельный участок</b>			
<small>(вид объекта недвижимости)</small>			
Лист № __ Раздела <b>4.1</b>	Всего листов раздела <b>4.1</b> : __	Всего разделов: __	Всего листов выписки: __
<b>08.10.2022 № 99/2022/498524894</b>			
Кадастровый номер:		<b>47:14:0000000:29</b>	

Учетный номер части	Площадь (м <sup>2</sup> )	Содержание ограничения в использовании или ограничения права на объект недвижимости или обременения объекта недвижимости
1	2	3
9	156	Иные ограничения (обременения) прав, Временные. Дата истечения срока действия временного характера - 24.12.2014
10	119	Иные ограничения (обременения) прав, Временные. Дата истечения срока действия временного характера - 24.12.2014
11	123	Иные ограничения (обременения) прав, Временные. Дата истечения срока действия временного характера - 24.12.2014
12	132	Иные ограничения (обременения) прав, Временные. Дата истечения срока действия временного характера - 24.12.2014
13	163	Иные ограничения (обременения) прав, Временные. Дата истечения срока действия временного характера - 24.12.2014
14	165	Иные ограничения (обременения) прав, Временные. Дата истечения срока действия временного характера - 24.12.2014
15	185	Иные ограничения (обременения) прав, Временные. Дата истечения срока действия временного характера - 24.12.2014
16	185	Иные ограничения (обременения) прав, Временные. Дата истечения срока действия временного характера - 24.12.2014

Государственный регистратор		ФГИС ЕГРН
полное наименование должности	подпись	инициалы, фамилия

М.П.

Выписка из Единого государственного реестра недвижимости об объекте недвижимости  
Сведения о частях земельного участка

<b>Земельный участок</b>			
<small>(вид объекта недвижимости)</small>			
Лист № __ Раздела <b>4.1</b>	Всего листов раздела <b>4.1</b> : __	Всего разделов: __	Всего листов выписки: __
<b>08.10.2022 № 99/2022/498524894</b>			
Кадастровый номер:		<b>47:14:0000000:29</b>	

Учетный номер части	Площадь (м <sup>2</sup> )	Содержание ограничения в использовании или ограничения права на объект недвижимости или обременения объекта недвижимости
1	2	3
17	211	Иные ограничения (обременения) прав, Временные. Дата истечения срока действия временного характера - 24.12.2014
18	273	Иные ограничения (обременения) прав, Временные. Дата истечения срока действия временного характера - 24.12.2014
19	284	Иные ограничения (обременения) прав, Временные. Дата истечения срока действия временного характера - 24.12.2014
20	300	Иные ограничения (обременения) прав, Временные. Дата истечения срока действия временного характера - 24.12.2014
21	312	Иные ограничения (обременения) прав, Временные. Дата истечения срока действия временного характера - 24.12.2014
22	341	Иные ограничения (обременения) прав, Временные. Дата истечения срока действия временного характера - 24.12.2014
23	505	Иные ограничения (обременения) прав, Временные. Дата истечения срока действия временного характера - 24.12.2014
24	615	Иные ограничения (обременения) прав, Временные. Дата истечения срока действия временного характера - 24.12.2014

Государственный регистратор		ФГИС ЕГРН
полное наименование должности	подпись	инициалы, фамилия

М.П.

Выписка из Единого государственного реестра недвижимости об объекте недвижимости  
Сведения о частях земельного участка

<b>Земельный участок</b>			
<small>(вид объекта недвижимости)</small>			
Лист № __ Раздела <b>4.1</b>	Всего листов раздела <b>4.1</b> : __	Всего разделов: __	Всего листов выписки: __
<b>08.10.2022 № 99/2022/498524894</b>			
Кадастровый номер:		<b>47:14:0000000:29</b>	

Учетный номер части	Площадь (м <sup>2</sup> )	Содержание ограничения в использовании или ограничения права на объект недвижимости или обременения объекта недвижимости
1	2	3
25	696	Иные ограничения (обременения) прав, Временные. Дата истечения срока действия временного характера - 24.12.2014
26	737	Иные ограничения (обременения) прав, Временные. Дата истечения срока действия временного характера - 24.12.2014
27	820	Иные ограничения (обременения) прав, Временные. Дата истечения срока действия временного характера - 24.12.2014
28	907	Иные ограничения (обременения) прав, Временные. Дата истечения срока действия временного характера - 24.12.2014
29	1074	Иные ограничения (обременения) прав, Временные. Дата истечения срока действия временного характера - 24.12.2014
30	1097	Иные ограничения (обременения) прав, Временные. Дата истечения срока действия временного характера - 24.12.2014
31	1505	Иные ограничения (обременения) прав, Временные. Дата истечения срока действия временного характера - 24.12.2014
32	1512	Иные ограничения (обременения) прав, Временные. Дата истечения срока действия временного характера - 24.12.2014

Государственный регистратор		ФГИС ЕГРН
полное наименование должности	подпись	инициалы, фамилия

М.П.

Выписка из Единого государственного реестра недвижимости об объекте недвижимости  
Сведения о частях земельного участка

<b>Земельный участок</b>			
<small>(вид объекта недвижимости)</small>			
Лист № __ Раздела <b>4.1</b>	Всего листов раздела <b>4.1</b> : __	Всего разделов: __	Всего листов выписки: __
<b>08.10.2022 № 99/2022/498524894</b>			
Кадастровый номер:		<b>47:14:0000000:29</b>	

Учетный номер части	Площадь (м <sup>2</sup> )	Содержание ограничения в использовании или ограничения права на объект недвижимости или обременения объекта недвижимости
1	2	3
33	1535	Иные ограничения (обременения) прав, Временные. Дата истечения срока действия временного характера - 24.12.2014
34	1536	Иные ограничения (обременения) прав, Временные. Дата истечения срока действия временного характера - 24.12.2014
35	1610	Иные ограничения (обременения) прав, Временные. Дата истечения срока действия временного характера - 24.12.2014
36	1749	Иные ограничения (обременения) прав, Временные. Дата истечения срока действия временного характера - 24.12.2014
37	1749	Иные ограничения (обременения) прав, Временные. Дата истечения срока действия временного характера - 24.12.2014
38	2240	Иные ограничения (обременения) прав, Временные. Дата истечения срока действия временного характера - 24.12.2014
39	2279	Иные ограничения (обременения) прав, Временные. Дата истечения срока действия временного характера - 24.12.2014
40	2339	Иные ограничения (обременения) прав, Временные. Дата истечения срока действия временного характера - 24.12.2014

Государственный регистратор		ФГИС ЕГРН
полное наименование должности	подпись	инициалы, фамилия

М.П.

Выписка из Единого государственного реестра недвижимости об объекте недвижимости  
Сведения о частях земельного участка

<b>Земельный участок</b>			
<small>(вид объекта недвижимости)</small>			
Лист № __ Раздела <b>4.1</b>	Всего листов раздела <b>4.1</b> : __	Всего разделов: __	Всего листов выписки: __
<b>08.10.2022 № 99/2022/498524894</b>			
Кадастровый номер:		<b>47:14:0000000:29</b>	

Учетный номер части	Площадь (м <sup>2</sup> )	Содержание ограничения в использовании или ограничения права на объект недвижимости или обременения объекта недвижимости
1	2	3
41	38	Иные ограничения (обременения) прав, Временные. Дата истечения срока действия временного характера - 24.12.2014
42	2464	Иные ограничения (обременения) прав, Временные. Дата истечения срока действия временного характера - 24.12.2014
43	2685	Иные ограничения (обременения) прав, Временные. Дата истечения срока действия временного характера - 24.12.2014
44	3103	Иные ограничения (обременения) прав, Временные. Дата истечения срока действия временного характера - 24.12.2014
45	1084	Иные ограничения (обременения) прав, Временные. Дата истечения срока действия временного характера - 24.12.2014
46	948	Иные ограничения (обременения) прав, Временные. Дата истечения срока действия временного характера - 24.12.2014
47	1084	Иные ограничения (обременения) прав, Временные. Дата истечения срока действия временного характера - 24.12.2014
48	3363	Иные ограничения (обременения) прав, Временные. Дата истечения срока действия временного характера - 24.12.2014

Государственный регистратор		ФГИС ЕГРН
полное наименование должности	подпись	инициалы, фамилия

М.П.



Выписка из Единого государственного реестра недвижимости об объекте недвижимости  
Сведения о частях земельного участка

<b>Земельный участок</b>			
(вид объекта недвижимости)			
Лист № __ Раздела <b>4.1</b>	Всего листов раздела <b>4.1</b> : __	Всего разделов: __	Всего листов выписки: __
<b>08.10.2022 № 99/2022/498524894</b>			
Кадастровый номер:		<b>47:14:0000000:29</b>	

Учетный номер части	Площадь (м <sup>2</sup> )	Содержание ограничения в использовании или ограничения права на объект недвижимости или обременения объекта недвижимости
1	2	3
49	3763	Иные ограничения (обременения) прав, Временные. Дата истечения срока действия временного характера - 24.12.2014
51	8638	Иные ограничения (обременения) прав, Временные. Дата истечения срока действия временного характера - 24.12.2014
52	10228	Иные ограничения (обременения) прав, Временные. Дата истечения срока действия временного характера - 24.12.2014
53	3759	Иные ограничения (обременения) прав, Временные. Дата истечения срока действия временного характера - 24.12.2014
54	1510	Иные ограничения (обременения) прав, Временные. Дата истечения срока действия временного характера - 24.12.2014
55	2593	Иные ограничения (обременения) прав, Временные. Дата истечения срока действия временного характера - 24.12.2014
56	1209	Ограничения прав на земельный участок, предусмотренные статьями 56, 56.1 Земельного кодекса Российской Федерации, Карта (план) № 67/2012 от 01.08.2012, срок действия: 11.06.2015
57	2683	Ограничения прав на земельный участок, предусмотренные статьями 56, 56.1 Земельного кодекса Российской Федерации, Карта (план) № 110/2012 от 28.09.2012, срок действия: 11.06.2015

Государственный регистратор		ФГИС ЕГРН
полное наименование должности	подпись	инициалы, фамилия

М.П.

Выписка из Единого государственного реестра недвижимости об объекте недвижимости  
Сведения о частях земельного участка

<b>Земельный участок</b>			
(вид объекта недвижимости)			
Лист № __ Раздела <b>4.1</b>	Всего листов раздела <b>4.1</b> : __	Всего разделов: __	Всего листов выписки: __
<b>08.10.2022 № 99/2022/498524894</b>			
Кадастровый номер:		<b>47:14:0000000:29</b>	

Учетный номер части	Площадь (м <sup>2</sup> )	Содержание ограничения в использовании или ограничения права на объект недвижимости или обременения объекта недвижимости
1	2	3
58	5836	Ограничения прав на земельный участок, предусмотренные статьями 56, 56.1 Земельного кодекса Российской Федерации, Карта (план) № 134/2012 от 19.10.2012, срок действия: 11.06.2015
59	7112	Ограничения прав на земельный участок, предусмотренные статьями 56, 56.1 Земельного кодекса Российской Федерации, Карта (план) № 144/2012 от 19.10.2012, срок действия: 11.06.2015
60	7069	Ограничения прав на земельный участок, предусмотренные статьями 56, 56.1 Земельного кодекса Российской Федерации, Карта (план) № 179/2012 от 25.10.2012, срок действия: 11.06.2015
61	3714	Ограничения прав на земельный участок, предусмотренные статьями 56, 56.1 Земельного кодекса Российской Федерации, Карта (план) № 185/2012 от 07.11.2012, срок действия: 30.06.2015
62	3561	Ограничения прав на земельный участок, предусмотренные статьями 56, 56.1 Земельного кодекса Российской Федерации, Карта (план) № 132/2012 от 15.10.2012, срок действия: 30.06.2015
63	2606	Ограничения прав на земельный участок, предусмотренные статьями 56, 56.1 Земельного кодекса Российской Федерации, Карта (план) объекта землеустройства № 22859 от 01.10.2013, срок действия: 13.08.2015
64	3718	Ограничения прав на земельный участок, предусмотренные статьями 56, 56.1 Земельного кодекса Российской Федерации, Карта (план) объекта землеустройства № 22855 от 01.10.2013, срок действия: 13.08.2015
65	9857	Ограничения прав на земельный участок, предусмотренные статьями 56, 56.1 Земельного кодекса Российской Федерации, Карта (план) объекта землеустройства № 22880 от 11.10.2013, срок действия: 13.08.2015

Государственный регистратор		ФГИС ЕГРН
полное наименование должности	подпись	инициалы, фамилия

М.П.

Выписка из Единого государственного реестра недвижимости об объекте недвижимости  
Сведения о частях земельного участка

<b>Земельный участок</b>			
(вид объекта недвижимости)			
Лист № __ Раздела <b>4.1</b>	Всего листов раздела <b>4.1</b> : __	Всего разделов: __	Всего листов выписки: __
<b>08.10.2022 № 99/2022/498524894</b>			
Кадастровый номер:		<b>47:14:0000000:29</b>	

Учетный номер части	Площадь (м <sup>2</sup> )	Содержание ограничения в использовании или ограничения права на объект недвижимости или обременения объекта недвижимости
1	2	3
66	3105	Ограничения прав на земельный участок, предусмотренные статьями 56, 56.1 Земельного кодекса Российской Федерации, Справка о балансовой принадлежности № 032-13/1599 от 04.03.2015, срок действия: 11.11.2015
67	720	Ограничения прав на земельный участок, предусмотренные статьями 56, 56.1 Земельного кодекса Российской Федерации, Карта (план) № 449/2014 от 17.04.2014, срок действия: 29.12.2015
68	6980	Ограничения прав на земельный участок, предусмотренные статьями 56, 56.1 Земельного кодекса Российской Федерации, Карта(план) № - от 16.06.2016, срок действия: 31.08.2016
69	1585	Ограничения прав на земельный участок, предусмотренные статьями 56, 56.1 Земельного кодекса Российской Федерации, Карта(план) № - от 16.06.2016, срок действия: 31.08.2016
70	1507	Ограничения прав на земельный участок, предусмотренные статьями 56, 56.1 Земельного кодекса Российской Федерации, Договор подряда на выполнение комплекса работ № 15-7381 от 29.10.2015, срок действия: 15.02.2017
71	1500	Ограничения прав на земельный участок, предусмотренные статьями 56, 56.1 Земельного кодекса Российской Федерации, Договор подряда на выполнение комплекса работ № 15-7381 от 29.10.2015, срок действия: 16.02.2017
72	1985	Ограничения прав на земельный участок, предусмотренные статьями 56, 56.1 Земельного кодекса Российской Федерации, Распоряжение Комитета по управлению городским имуществом о составе имущества, учтенного в расчетах уставного капитала ОАО "Ленэнерго" и внесении изменений в план приватизации Государственного предприятия - ордена Октябрьской революции и ордена Отечественной войны I степени "Ленинградское производственное объединение энергетики и электрификации "Ленэнерго" № 229-р от 24.06.2005, срок действия: 16.02.2017
73	1598	Ограничения прав на земельный участок, предусмотренные статьями 56, 56.1 Земельного кодекса Российской Федерации, Договор подряда на выполнение комплекса работ № 15-7381 от 29.10.2015, срок действия: 20.02.2017

Государственный регистратор		ФГИС ЕГРН
полное наименование должности	подпись	инициалы, фамилия

Выписка из Единого государственного реестра недвижимости об объекте недвижимости  
Сведения о частях земельного участка

<b>Земельный участок</b>			
(вид объекта недвижимости)			
Лист № __ Раздела <b>4.1</b>	Всего листов раздела <b>4.1</b> : __	Всего разделов: __	Всего листов выписки: __
<b>08.10.2022 № 99/2022/498524894</b>			
Кадастровый номер:		<b>47:14:0000000:29</b>	

Учетный номер части	Площадь (м <sup>2</sup> )	Содержание ограничения в использовании или ограничения права на объект недвижимости или обременения объекта недвижимости
1	2	3
74	1598	Ограничения прав на земельный участок, предусмотренные статьями 56, 56.1 Земельного кодекса Российской Федерации, Договор подряда на выполнение комплекса работ № 15-7381 от 29.10.2015, срок действия: 20.02.2017
75	1525	Ограничения прав на земельный участок, предусмотренные статьями 56, 56.1 Земельного кодекса Российской Федерации, Договор подряда на выполнение комплекса работ № 15-7381 от 29.10.2015, срок действия: 02.03.2017
76	156	Ограничения прав на земельный участок, предусмотренные статьями 56, 56.1 Земельного кодекса Российской Федерации, Договор подряда на выполнение комплекса работ № 15-7381 от 29.10.2015, срок действия: 02.03.2017
77	4979	Ограничения прав на земельный участок, предусмотренные статьями 56, 56.1 Земельного кодекса Российской Федерации, Распоряжение Комитета по управлению городским имуществом о составе имущества, учтенного в расчетах уставного капитала ОАО "Ленэнерго" и внесении изменений в план приватизации Государственного предприятия - ордена Октябрьской революции и ордена Отечественной войны I степени "Ленинградское производственное объединение энергетики и электрификации "Ленэнерго" № 229-р от 24.06.2005, срок действия: 07.03.2017
78	2834	Ограничения прав на земельный участок, предусмотренные статьями 56, 56.1 Земельного кодекса Российской Федерации, Распоряжение Комитета по управлению городским имуществом о составе имущества, учтенного в расчетах уставного капитала ОАО "Ленэнерго" и внесении изменений в план приватизации Государственного предприятия - ордена Октябрьской революции и ордена Отечественной войны I степени "Ленинградское производственное объединение энергетики и электрификации "Ленэнерго" № 229-р от 24.06.2005, срок действия: 07.03.2017
79	2368	Ограничения прав на земельный участок, предусмотренные статьями 56, 56.1 Земельного кодекса Российской Федерации, Распоряжение Комитета по управлению городским имуществом о составе имущества, учтенного в расчетах уставного капитала ОАО "Ленэнерго" и внесении изменений в план приватизации Государственного предприятия - ордена Октябрьской революции и ордена Отечественной войны I степени "Ленинградское производственное объединение энергетики и электрификации "Ленэнерго" № 229-р от 24.06.2005, срок действия: 07.03.2017
80	123	Ограничения прав на земельный участок, предусмотренные статьями 56, 56.1 Земельного кодекса Российской Федерации, Карта (план) объекта землеустройства № б/н от 07.02.2017,

		срок действия: 16.03.2017
81	301	Ограничения прав на земельный участок, предусмотренные статьями 56, 56.1 Земельного кодекса Российской Федерации, Доверенность № 77 АВ 1940825 от 02.02.2017, срок действия: 04.05.2017

Государственный регистратор		ФГИС ЕГРН
полное наименование должности	подпись	инициалы, фамилия

М.П.

Выписка из Единого государственного реестра недвижимости об объекте недвижимости  
Сведения о частях земельного участка

<b>Земельный участок</b>			
<small>(вид объекта недвижимости)</small>			
Лист № ___ Раздела <b>4.1</b>	Всего листов раздела <b>4.1</b> : ___	Всего разделов: ___	Всего листов выписки: ___
<b>08.10.2022 № 99/2022/498524894</b>			
Кадастровый номер:		<b>47:14:0000000:29</b>	

Учетный номер части	Площадь (м <sup>2</sup> )	Содержание ограничения в использовании или ограничения права на объект недвижимости или обременения объекта недвижимости
1	2	3
82	332	Ограничения прав на земельный участок, предусмотренные статьями 56, 56.1 Земельного кодекса Российской Федерации, Карта (план) объекта землеустройства № 1 от 31.01.2019, срок действия: 05.03.2019
83	37	Ограничения прав на земельный участок, предусмотренные статьями 56, 56.1 Земельного кодекса Российской Федерации, 47.14.0.52, Приказ № 01-03/19-566 от 18.12.2019, срок действия: 03.08.2020

Государственный регистратор		ФГИС ЕГРН
полное наименование должности	подпись	инициалы, фамилия

М.П.

Выписка из Единого государственного реестра недвижимости об объекте недвижимости  
Сведения о характеристиках объекта недвижимости

На основании запроса от 11.11.2022 г., поступившего на рассмотрение 17.11.2022 г., сообщаем, что согласно записям Единого государственного реестра недвижимости:

<b>Земельный участок</b>			
(вид объекта недвижимости)			
Лист № ___ Раздела <b>1</b>	Всего листов раздела <b>1</b> : ___	Всего разделов: ___	Всего листов выписки: ___
<b>17.11.2022 № 99/2022/505658598</b>			
Кадастровый номер:		<b>47:14:0000000:32 (единое землепользование)</b>	

Номер кадастрового квартала:	47:14:0000000
Дата присвоения кадастрового номера:	14.02.2005
Ранее присвоенный государственный учетный номер:	Условный номер: 47-78-00/001/2005-013
Адрес:	Ленинградская область, Ломоносовский муниципальный район, Ломоносовское лесничество, участковые лесничества: Сосновоборское кв.1—16,20-25,28-31,36-40,46-47,54-56,64-73,81-90,99-109,111-128,132-149,154-171,176-192,194-222, Приморское кв.1-170, Копорское кв.1-15,21-40,44-188, Лопухинское кв.1-193, Гостилицкое кв.1-171, Кипенское кв.1,3,4,6-94, Володарское кв.9-74,77-136,138,141-150,168-178,180-209,220, Ломоносовское кв.1,201,301-315,401-406,501-509,601-610,701,801,901-903,1001-1002.
Площадь:	1030838508 +/- 561887кв. м
Кадастровая стоимость, руб.:	740142048.74
Кадастровые номера расположенных в пределах земельного участка объектов недвижимости:	47:14:0000000:39186, 47:00:0000000:1574, 47:00:0000000:1639, 47:14:1414001:21, 47:14:1253002:84, 47:14:0000000:21043, 47:14:1103002:1649, 47:14:0000000:38806, 47:14:0000000:36965, 47:14:0000000:38849, 47:00:0000000:1603, 47:14:1402001:552, 47:14:1201001:72, 47:14:0000000:38052, 47:00:0000000:1660, 47:14:0802001:2433, 47:14:0901001:180, 47:14:0000000:37857, 47:14:0401001:89, 47:23:0000000:43770, 47:00:0000000:1667, 47:00:0000000:1688, 47:14:0000000:38845, 47:14:0000000:39571, 47:14:0000000:37832, 47:14:0000000:26865, 47:14:0000000:38346, 47:14:0303001:511, 47:14:0101001:147, 47:14:0103001:634, 47:14:0000000:27645, 47:00:0000000:1801, 47:14:0000000:39127, 47:14:0000000:39111, 47:14:0000000:39872, 47:14:0000000:40114, 47:14:0000000:40265, 47:14:0000000:40266, 47:14:1103002:2113, 47:14:1103002:2115, 47:00:0000000:40037, 47:00:0000000:40038, 47:00:0000000:40043, 47:00:0000000:40044, 47:14:0519002:235, 47:14:0519002:236, 47:14:0519002:237, 47:14:0519002:238, 47:14:0519002:239, 47:14:0519002:240, 47:14:0519002:241, 47:14:0000000:40547, 47:14:1101001:328, 47:14:1103002:2216, 47:14:0000000:40660
Кадастровые номера объектов недвижимости, из которых образован объект недвижимости:	данные отсутствуют
Кадастровые номера образованных объектов недвижимости:	47:14:0101001:175, 47:14:0801001:382, 47:14:0801001:370, 47:14:0801001:357, 47:14:0801001:329, 47:14:0101001:167, 47:14:0101001:168, 47:14:0801001:320, 47:14:0801001:324, 47:14:0801001:326, 47:14:0101001:150, 47:14:0101001:152,

47:14:0101001:155, 47:14:0101001:158, 47:14:0801001:611, 47:14:0312002:4, 47:14:0202002:8,  
47:14:0101001:3, 47:14:0101002:1, 47:14:0101002:2, 47:14:0801001:334, 47:14:0101001:178,  
47:14:0801001:385, 47:14:0801001:352, 47:14:0801001:372, 47:14:0801001:369, 184  
47:14:0801001:375, 47:14:0503002:14, 47:14:0801001:331, 47:14:0801001:332,  
47:14:0801001:335, 47:14:0801001:323, 47:14:0801001:327, 47:14:0101001:157,  
47:14:0101001:160, 47:14:0101001:166, 47:14:0701001:314, 47:14:0801001:384,  
47:14:0801001:388, 47:14:0801001:346, 47:14:0801001:349, 47:14:0801001:365,  
47:14:0000000:39848, 47:14:0000000:39846, 47:14:0801001:338, 47:14:0801001:339,  
47:14:0801001:340, 47:14:0801001:318, 47:14:0101001:151, 47:14:0101001:153,  
47:14:0301001:80, 47:14:0000000:38392, 47:14:0201001:478, 47:14:0201001:479,  
47:14:0101001:180, 47:14:0401001:41, 47:14:0801001:345, 47:14:0801001:387,  
47:14:0801001:344, 47:14:0801001:348, 47:14:0801001:373, 47:14:0801001:376,  
47:14:0801001:358, 47:14:0000000:39845, 47:14:0801001:330, 47:14:0801001:337,  
47:14:0801001:342, 47:14:0000000:38025, 47:14:0801001:319, 47:14:0101001:154,  
47:14:0101001:164, 47:14:0101001:148, 47:14:0312002:1, 47:14:0503002:227,  
47:14:0503002:228, 47:14:0801001:343, 47:14:0801001:383, 47:14:0801001:347,  
47:14:0801001:377, 47:14:0801001:364, 47:14:0801001:328, 47:14:0801001:356,  
47:14:0101001:159, 47:14:0101001:161, 47:14:0301001:81, 47:14:0301001:79,  
47:14:0000000:39824, 47:14:0801001:381, 47:14:0801001:350, 47:14:0801001:361,  
47:14:0801001:374, 47:14:0801001:359, 47:14:0801001:378, 47:14:0000000:39372,  
47:14:0101001:170, 47:14:0801001:317, 47:14:0801001:321, 47:14:0101001:162,  
47:14:0101001:163, 47:14:0101001:146, 47:14:0202001:8, 47:14:0202003:5, 47:14:0801001:380,  
47:14:0801001:368, 47:14:0801001:360, 47:14:0801001:362, 47:14:0801001:363,  
47:14:1119001:9, 47:14:0801001:333, 47:14:0801001:336, 47:14:0801001:341,  
47:14:0801001:322, 47:14:0101001:149, 47:14:0101001:156, 47:14:0101001:165,  
47:14:0202003:1, 47:14:0401001:37, 47:14:0401001:40, 47:14:0000000:40535,  
47:23:0153002:34, 47:14:0312002:3, 47:14:0101001:182, 47:14:0202003:4, 47:14:0101001:169,  
47:14:0801001:379, 47:14:0101001:177, 47:14:0801001:386, 47:14:0801001:353,  
47:14:0801001:354, 47:14:0801001:351, 47:14:0801001:366, 47:14:0801001:367,  
47:14:0801001:371, 47:14:0801001:355, 47:14:0801001:325, 47:14:0202002:9,  
47:14:0101001:394, 47:14:0801001:612, 47:14:0802001:3159, 47:14:0503002:229

Сведения о включении объекта недвижимости в состав  
предприятия как имущественного комплекса:

Государственный регистратор		ФГИС ЕГРН
полное наименование должности	подпись	инициалы, фамилия

М.П.



Выписка из Единого государственного реестра недвижимости об объекте недвижимости  
**Сведения о характеристиках объекта недвижимости**

<b>Земельный участок</b>			
(вид объекта недвижимости)			
Лист № ___ Раздела <b>1</b>	Всего листов раздела <b>1</b> : ___	Всего разделов: ___	Всего листов выписки: ___
<b>17.11.2022 № 99/2022/505658598</b>			
Кадастровый номер:		<b>47:14:0000000:32 (единое землепользование)</b>	

Категория земель:	Земли лесного фонда
Виды разрешенного использования:	-
Сведения о кадастровом инженере:	Гереш Иван Андреевич №78-13-716
Сведения о лесах, водных объектах и об иных природных объектах, расположенных в пределах земельного участка:	данные отсутствуют
Сведения о том, что земельный участок полностью или частично расположен в границах зоны с особыми условиями использования территории или территории объекта культурного наследия	данные отсутствуют
Сведения о том, что земельный участок расположен в границах особой экономической зоны, территории опережающего социально-экономического развития, зоны территориального развития в Российской Федерации, игровой зоны:	данные отсутствуют
Сведения о том, что земельный участок расположен в границах особо охраняемой природной территории, охотничьих угодий, лесничеств, лесопарков:	данные отсутствуют
Сведения о результатах проведения государственного земельного надзора:	данные отсутствуют
Сведения о расположении земельного участка в границах территории, в отношении которой утвержден проект межевания территории:	данные отсутствуют

Государственный регистратор		ФГИС ЕГРН
полное наименование должности	подпись	инициалы, фамилия

М.П.

<b>Земельный участок</b>			
(вид объекта недвижимости)			
Лист № ___ Раздела <b>1</b>	Всего листов раздела <b>1</b> : ___	Всего разделов: ___	Всего листов выписки: ___
<b>17.11.2022 № 99/2022/505658598</b>			
Кадастровый номер:		<b>47:14:0000000:32 (единое землепользование)</b>	

Условный номер земельного участка:	данные отсутствуют
Сведения о принятии акта и (или) заключении договора, предусматривающих предоставление в соответствии с земельным законодательством исполнительным органом государственной власти или органом местного самоуправления находящегося в государственной или муниципальной собственности земельного участка для строительства наемного дома социального использования или наемного дома коммерческого использования:	данные отсутствуют
Сведения о том, что земельный участок или земельные участки образованы на основании решения об изъятии земельного участка и (или) расположенного на нем объекта недвижимости для государственных или муниципальных нужд:	данные отсутствуют
Сведения о том, что земельный участок образован из земель или земельного участка, государственная собственность на которые не разграничена:	данные отсутствуют
Сведения о наличии земельного спора о местоположении границ земельных участков:	данные отсутствуют
Статус записи об объекте недвижимости:	Сведения об объекте недвижимости имеют статус "актуальные, ранее учтенные"
Особые отметки:	<p>Посредством данного земельного участка обеспечен доступ к земельному участку (земельным участкам) с кадастровым номером (кадастровыми номерами) 47:14:0202001:70, 47:14:0503002:227, 47:14:0503002:228, 47:14:0503002:229, 47:14:0901004:2820. Сведения необходимые для заполнения раздела 3.1 отсутствуют.</p> <p>Список кадастровых номеров (площадей) обособленных (условных) участков, входящих в единое землепользование: 47:14:0000000:39109 (38368413.48кв.м) , 47:14:0000000:39104 (185843987.97кв.м) , 47:14:0000000:39108 (187393253.46кв.м) , 47:14:0000000:39105 (171152414кв.м) , 47:14:0000000:39106 (28483476кв.м) , 47:14:0000000:39103 (176324083кв.м) , 47:14:0000000:39107 (203910666кв.м) , 47:14:0000000:39110 (39395537кв.м) .</p>
Получатель выписки:	Нешатаев Николай Васильевич

Государственный регистратор		ФГИС ЕГРН
полное наименование должности	подпись	инициалы, фамилия



Выписка из Единого государственного реестра недвижимости об объекте недвижимости  
Сведения о зарегистрированных правах

<b>Земельный участок</b>		
(вид объекта недвижимости)		
Лист № ___ Раздела <u>2</u>	Всего листов раздела <u>2</u> : ___	Всего разделов: ___
Всего листов выписки: ___		
<b>17.11.2022 № 99/2022/505658598</b>		
Кадастровый номер:		<b>47:14:000000:32 (единое землепользование)</b>
1. Правообладатель (правообладатели):	1.1.	Российская Федерация
2. Вид, номер и дата государственной регистрации права:	2.1.	Собственность, № 47-78/01-1/2005-13 от 14.02.2005
Ограничение прав и обременение объекта недвижимости:		
3.1.1.	вид:	Аренда (в том числе, субаренда)
	дата государственной регистрации:	13.02.2015
	номер государственной регистрации:	47-47/001-01/013/2014-380/2
	срок, на который установлено ограничение прав и обременение объекта недвижимости:	с 13.02.2015 по 12.02.2064
	лицо, в пользу которого установлено ограничение прав и обременение объекта недвижимости:	Товарищество собственников недвижимости "Малиновые вечера", ИНН: 7841426167
	основание государственной регистрации:	'Договор аренды лесного участка' №767/ДС-2014-10 от 21.10.2014
3.1.2.	вид:	Аренда (в том числе, субаренда)
	дата государственной регистрации:	27.01.2012
	номер государственной регистрации:	47-47-01/010/2011-118
	срок, на который установлено ограничение прав и обременение объекта недвижимости:	с 27.01.2012 до 31.12.2025
	лицо, в пользу которого установлено ограничение прав и обременение объекта недвижимости:	Общество с ограниченной ответственностью "ТЕРРАФЛОР", ИНН: 4720019852
	основание государственной регистрации:	'Договор аренды лесного участка' №117/К-2011-12 от 27.12.2011
Государственный регистратор		ФГИС ЕГРН
полное наименование должности		инициалы, фамилия
		подпись

М.П.

Земельный участок			
(вид объекта недвижимости)			189
Лист № ___ Раздела <u>2</u>	Всего листов раздела <u>2</u> : ___	Всего разделов: ___	Всего листов выписки: ___
<b>17.11.2022 № 99/2022/505658598</b>			
Кадастровый номер:		<b>47:14:0000000:32 (единое землепользование)</b>	
3.1.3.	вид:	Аренда (в том числе, субаренда)	
	дата государственной регистрации:	04.03.2019	
	номер государственной регистрации:	47:14:0000000:32-47/001/2019-99	
	срок, на который установлено ограничение прав и обременение объекта недвижимости:	с 04.03.2019 по 03.03.2023	
	лицо, в пользу которого установлено ограничение прав и обременение объекта недвижимости:	Публичное акционерное общество "Федеральная сетевая компания Единой энергетической системы", ИНН: 4716016979	
	основание государственной регистрации:	'Договор аренды лесного участка для строительства, реконструкции, эксплуатации линейных объектов № 1171/ДС-2019-01' от 21.01.2019, .	
3.1.4.	вид:	Аренда (в том числе, субаренда)	
	дата государственной регистрации:	15.05.2013	
	номер государственной регистрации:	47-47-01/005/2013-267	
	срок, на который установлено ограничение прав и обременение объекта недвижимости:	с 15.05.2013 по 14.05.2062	
	лицо, в пользу которого установлено ограничение прав и обременение объекта недвижимости:	Общество с ограниченной ответственностью "Линк Девелопмент", ИНН: 7811418017	
	основание государственной регистрации:	'Договор аренды лесного участка' №509/ДС-2013-01 от 25.01.2013	
3.1.5.	вид:	Аренда (в том числе, субаренда)	
	дата государственной регистрации:	09.02.2012	
	номер государственной регистрации:	47-47-01/001/2012-011	
	срок, на который установлено ограничение прав и обременение объекта недвижимости:	с 08.02.2012 на 49 лет	
	лицо, в пользу которого установлено ограничение прав и обременение объекта недвижимости:	Общество с ограниченной ответственностью "Торгово-Промышленная компания "М и Г", ИНН: 4714016780	
	основание государственной регистрации:	'Договор аренды лесного участка' №44/С-2011-12 от 28.12.2011	

Государственный регистратор		ФГИС ЕГРН
полное наименование должности	подпись	инициалы, фамилия

М.П.

Земельный участок		(вид объекта недвижимости)		190
Лист № ___	Раздела <u>2</u>	Всего листов раздела <u>2</u> : ___	Всего разделов: ___	Всего листов выписки: ___
<b>17.11.2022 № 99/2022/505658598</b>				
Кадастровый номер:			<b>47:14:0000000:32 (единое землепользование)</b>	
3.1.6.	вид:	Аренда (в том числе, субаренда)		
	дата государственной регистрации:	22.04.2011		
	номер государственной регистрации:	47-47-01/002/2011-259		
	срок, на который установлено ограничение прав и обременение объекта недвижимости:	с 22.04.2011 на 49 лет		
	лицо, в пользу которого установлено ограничение прав и обременение объекта недвижимости:	Акционерное общество "Русские Башни", ИНН: 7708698177		
	основание государственной регистрации:	'Договор аренды лесного участка от 24.12.2010 №244/ДС-2010-12 и Дополнительное соглашение от 24.12.2010 к договору аренды лесного участка' №244/ДС-2010-12 от 24.12.2010		
3.1.7.	вид:	Аренда (в том числе, субаренда)		
	дата государственной регистрации:	09.08.2012		
	номер государственной регистрации:	47-47-01/007/2012-158		
	срок, на который установлено ограничение прав и обременение объекта недвижимости:	с 09.08.2012 по 08.08.2061		
	лицо, в пользу которого установлено ограничение прав и обременение объекта недвижимости:	Общество с ограниченной ответственностью "ТЕРРАФЛОР", ИНН: 4720019852		
	основание государственной регистрации:	'Договор аренды лесного участка' №376/ДС-2012-06 от 20.06.2012		
3.1.8.	вид:	Аренда (в том числе, субаренда)		
	дата государственной регистрации:	19.04.2019		
	номер государственной регистрации:	47:14:0000000:32-47/001/2019-105		
	срок, на который установлено ограничение прав и обременение объекта недвижимости:	с 19.04.2019 по 20.02.2041		
	лицо, в пользу которого установлено ограничение прав и обременение объекта недвижимости:	Общество с ограниченной ответственностью "Строительная Компания "Модуль", ИНН: 7839481361		
	основание государственной регистрации:	'Договор аренды лесного участка для выполнения работ по геологическому изучению недр, для разработки месторождений полезных ископаемых' №315/К-2019-03 от 28.03.2019		

Государственный регистратор		ФГИС ЕГРН
полное наименование должности	подпись	инициалы, фамилия

М.П.

Земельный участок			
(вид объекта недвижимости)			191
Лист № ___ Раздела <u>2</u>	Всего листов раздела <u>2</u> : ___	Всего разделов: ___	Всего листов выписки: ___
<b>17.11.2022 № 99/2022/505658598</b>			
Кадастровый номер:		<b>47:14:0000000:32 (единое землепользование)</b>	
3.1.9.	вид:	Аренда (в том числе, субаренда)	
	дата государственной регистрации:	10.06.2019	
	номер государственной регистрации:	47:14:0000000:32-47/001/2019-111	
	срок, на который установлено ограничение прав и обременение объекта недвижимости:	с 10.06.2019 на 49 лет	
	лицо, в пользу которого установлено ограничение прав и обременение объекта недвижимости:	Дачное некоммерческое партнерство "Удачное", ИНН: 7819317726	
	основание государственной регистрации:	'Договор аренды лесного участка для строительства, реконструкции эксплуатации линейного объекта' №1218/ДС-2019-04 от 26.04.2019, .	
3.1.10.	вид:	Аренда (в том числе, субаренда)	
	дата государственной регистрации:	05.07.2019	
	номер государственной регистрации:	47:14:0000000:32-47/001/2019-113	
	срок, на который установлено ограничение прав и обременение объекта недвижимости:	с 05.07.2019 на 49 лет	
	лицо, в пользу которого установлено ограничение прав и обременение объекта недвижимости:	Акционерное общество "Первая Башенная Компания", ИНН: 7707387700	
	основание государственной регистрации:	'Договор аренды лесного участка для строительства, реконструкции эксплуатации линейного объекта' №1230/ДС-2019-05 от 13.05.2019	
3.1.11.	вид:	Аренда (в том числе, субаренда)	
	дата государственной регистрации:	22.04.2020	
	номер государственной регистрации:	47:14:0000000:32-47/001/2020-132	
	срок, на который установлено ограничение прав и обременение объекта недвижимости:	с 22.04.2020 на 49 лет	
	лицо, в пользу которого установлено ограничение прав и обременение объекта недвижимости:	Общество с ограниченной ответственностью "ТЕРРАФЛОР", ИНН: 4720019852	
	основание государственной регистрации:	'Договор аренды лесного участка для строительства, реконструкции, эксплуатации линейных объектов' №1555/ДС-2020-03 от 27.03.2020	

Государственный регистратор		ФГИС ЕГРН
полное наименование должности	подпись	инициалы, фамилия

М.П.

Земельный участок		(вид объекта недвижимости)		192
Лист № ___	Раздела <u>2</u>	Всего листов раздела <u>2</u> : ___	Всего разделов: ___	Всего листов выписки: ___
<b>17.11.2022 № 99/2022/505658598</b>				
Кадастровый номер:			<b>47:14:0000000:32 (единое землепользование)</b>	
3.1.12.	вид:	Аренда (в том числе, субаренда)		
	дата государственной регистрации:	15.05.2020		
	номер государственной регистрации:	47:14:0000000:32-47/001/2020-134		
	срок, на который установлено ограничение прав и обременение объекта недвижимости:	с 15.05.2020 на 49 лет		
	лицо, в пользу которого установлено ограничение прав и обременение объекта недвижимости:	Санкт-Петербургское региональное отделение Общероссийской общественно-государственной организации " Российское Военно-Историческое Общество", ИНН: 7840291164		
	основание государственной регистрации:	'Договор аренды (субаренды) лесного участка для строительства, реконструкции, эксплуатации линейных объектов' №1514/ДС-2020-01 от 17.01.2020		
3.1.13.	вид:	Аренда (в том числе, субаренда)		
	дата государственной регистрации:	13.01.2016		
	номер государственной регистрации:	47-47/001-47/021/030/2015-849/2		
	срок, на который установлено ограничение прав и обременение объекта недвижимости:	с 13.01.2016 по 13.01.2065		
	лицо, в пользу которого установлено ограничение прав и обременение объекта недвижимости:	Общество с ограниченной ответственностью "Линк Девелопмент", ИНН: 7811418017		
	основание государственной регистрации:	'Договор аренды лесного участка' №834/ДС-2015-11 от 18.11.2015		
3.1.14.	вид:	Аренда (в том числе, субаренда)		
	дата государственной регистрации:	19.09.2022		
	номер государственной регистрации:	47:14:0000000:32-47/167/2022-202		
	срок, на который установлено ограничение прав и обременение объекта недвижимости:	с 19.09.2022 по 01.12.2026		
	лицо, в пользу которого установлено ограничение прав и обременение объекта недвижимости:	Общество с ограниченной ответственностью "Террафлор", ИНН: 4720019852		
	основание государственной регистрации:	'Договор аренды лесного участка для осуществления геологического изучения недр, разведки и добычи полезных ископаемых' №398/Т-2022-09 от 15.09.2022		

Государственный регистратор		ФГИС ЕГРН
полное наименование должности	подпись	инициалы, фамилия

М.П.



Земельный участок			
(вид объекта недвижимости)			193
Лист № ___ Раздела <u>2</u>	Всего листов раздела <u>2</u> : ___	Всего разделов: ___	Всего листов выписки: ___
<b>17.11.2022 № 99/2022/505658598</b>			
Кадастровый номер:		<b>47:14:0000000:32 (единое землепользование)</b>	
3.1.15.	вид:	Аренда (в том числе, субаренда)	
	дата государственной регистрации:	05.08.2010	
	номер государственной регистрации:	47-78-01/010/2010-058	
	срок, на который установлено ограничение прав и обременение объекта недвижимости:	с 18.03.2010 на 49 лет	
	лицо, в пользу которого установлено ограничение прав и обременение объекта недвижимости:	Акционерное общество "Связь объектов транспорта и добычи нефти", ИНН: 7723011906	
	основание государственной регистрации:	'Договор аренды участков лесного фонда' №166/ДС-2010-03 от 18.03.2010	
3.1.16.	вид:	Аренда (в том числе, субаренда)	
	дата государственной регистрации:	06.10.2004	
	номер государственной регистрации:	47-01/00-17/2004-158	
	срок, на который установлено ограничение прав и обременение объекта недвижимости:	с 06.10.2004 до 03.07.2007	
	лицо, в пользу которого установлено ограничение прав и обременение объекта недвижимости:	Публичное акционерное общество "Северное управление строительства", ИНН: 4714000211	
	основание государственной регистрации:	'Договор аренды участков лесного фонда для культурно-оздоровительных, туристических и спортивных целей' №№112 от 20.05.2004	
3.1.17.	вид:	Аренда (в том числе, субаренда)	
	дата государственной регистрации:	31.03.2004	
	номер государственной регистрации:	47-01/00-3/2004-292	
	срок, на который установлено ограничение прав и обременение объекта недвижимости:	с 31.03.2004 до 01.01.2053	
	лицо, в пользу которого установлено ограничение прав и обременение объекта недвижимости:	Общество с ограниченной ответственностью "Ломоносовский леспромхоз", ИНН: 4720013811	
	основание государственной регистрации:	'Договор аренды участков лесного фонда' №№82 от 18.03.2004	

Государственный регистратор		ФГИС ЕГРН
полное наименование должности	подпись	инициалы, фамилия

М.П.

Земельный участок			
(вид объекта недвижимости)			194
Лист № ___ Раздела <u>2</u>	Всего листов раздела <u>2</u> : ___	Всего разделов: ___	Всего листов выписки: ___
<b>17.11.2022 № 99/2022/505658598</b>			
Кадастровый номер:		<b>47:14:0000000:32 (единое землепользование)</b>	
3.1.18.	вид:	Аренда (в том числе, субаренда)	
	дата государственной регистрации:	29.09.2003	
	номер государственной регистрации:	47-01/00-6/2003-167	
	срок, на который установлено ограничение прав и обременение объекта недвижимости:	с 29.09.2003 на 5, 0 лет	
	лицо, в пользу которого установлено ограничение прав и обременение объекта недвижимости:	Публичное акционерное общество "Северное управление строительства", ИНН: 4714000211	
	основание государственной регистрации:	'Договор аренды участков лесного фонда для проведения работ не связанных с ведением лесного хозяйства и лесопользования' №№8 от 06.05.2003	
3.1.19.	вид:	Аренда (в том числе, субаренда)	
	дата государственной регистрации:	29.10.2010	
	номер государственной регистрации:	47-47-01/014/2010-202	
	срок, на который установлено ограничение прав и обременение объекта недвижимости:	с 29.10.2010 по 30.12.2011	
	лицо, в пользу которого установлено ограничение прав и обременение объекта недвижимости:	Публичное акционерное общество "Северное управление строительства", ИНН: 4714000211	
	основание государственной регистрации:	'Договор аренды лесного участка' №85/К-2010-09 от 02.09.2010	
3.1.20.	вид:	Аренда (в том числе, субаренда)	
	дата государственной регистрации:	07.05.2015	
	номер государственной регистрации:	47-47/001-47/001/007/2015-338/6	
	срок, на который установлено ограничение прав и обременение объекта недвижимости:	с 07.05.2015 по 06.05.2064	
	лицо, в пользу которого установлено ограничение прав и обременение объекта недвижимости:	Публичное акционерное общество "Газпром", ИНН: 7736050003	
	основание государственной регистрации:	'Договор аренды лесных участков' №795/ДС-2014-12 от 18.12.2014	

Государственный регистратор		ФГИС ЕГРН
полное наименование должности	подпись	инициалы, фамилия

М.П.

Земельный участок			
(вид объекта недвижимости)			195
Лист № ___	Раздела <u>2</u>	Всего листов раздела <u>2</u> : ___	Всего разделов: ___ Всего листов выписки: ___
<b>17.11.2022 № 99/2022/505658598</b>			
Кадастровый номер:		<b>47:14:0000000:32 (единое землепользование)</b>	
3.1.21.	вид:	Аренда (в том числе, субаренда)	
	дата государственной регистрации:	07.06.2018	
	номер государственной регистрации:	47:14:0000000:32-47/001/2018-67	
	срок, на который установлено ограничение прав и обременение объекта недвижимости:	с 07.06.2018 на 49 лет	
	лицо, в пользу которого установлено ограничение прав и обременение объекта недвижимости:	Общество с ограниченной ответственностью "Линк Девелопмент", ИНН: 7811418017	
	основание государственной регистрации:	'Договор аренды лесного участка' №1085/ДС-2018-04 от 25.04.2018	
3.1.22.	вид:	Аренда (в том числе, субаренда)	
	дата государственной регистрации:	23.04.2018	
	номер государственной регистрации:	47:14:0000000:32-47/001/2018-65	
	срок, на который установлено ограничение прав и обременение объекта недвижимости:	с 23.04.2018 по 22.04.2067	
	лицо, в пользу которого установлено ограничение прав и обременение объекта недвижимости:	Дачное некоммерческое партнерство "Изумрудная долина", ИНН: 4720033462	
	основание государственной регистрации:	'Договор аренды лесного участка' №973/ДС-2017-02 от 28.02.2017; 'Дополнительное соглашение' от 19.10.2017	
3.1.23.	вид:	Аренда (в том числе, субаренда)	
	дата государственной регистрации:	28.11.2014	
	номер государственной регистрации:	47-47-01/013/2014-148	
	срок, на который установлено ограничение прав и обременение объекта недвижимости:	с 28.11.2014 по 27.11.2063	
	лицо, в пользу которого установлено ограничение прав и обременение объекта недвижимости:	Публичное акционерное общество энергетики и электрификации "Ленэнерго", ИНН: 7803002209	
	основание государственной регистрации:	'Договор аренды лесного участка' №765/ДС-2014-10 от 16.10.2014	

Государственный регистратор		ФГИС ЕГРН
полное наименование должности	подпись	инициалы, фамилия

М.П.

Земельный участок			
(вид объекта недвижимости)			196
Лист № ___	Раздела <u>2</u>	Всего листов раздела <u>2</u> : ___	Всего разделов: ___ Всего листов выписки: ___
<b>17.11.2022 № 99/2022/505658598</b>			
Кадастровый номер:		<b>47:14:0000000:32 (единое землепользование)</b>	
3.1.24.	вид:	Аренда (в том числе, субаренда)	
	дата государственной регистрации:	24.09.2014	
	номер государственной регистрации:	47-47-01/007/2014-227	
	срок, на который установлено ограничение прав и обременение объекта недвижимости:	с 24.09.2014 по 30.12.2019	
	лицо, в пользу которого установлено ограничение прав и обременение объекта недвижимости:	Общество с ограниченной ответственностью "Петроглэс-Инвест", ИНН: 4703050605	
	основание государственной регистрации:	'Договор аренды лесного участка' №194/К-2014-07 от 08.07.2014	
3.1.25.	вид:	Аренда (в том числе, субаренда)	
	дата государственной регистрации:	24.06.2022	
	номер государственной регистрации:	47:14:0000000:32-47/167/2022-189	
	срок, на который установлено ограничение прав и обременение объекта недвижимости:	на 49 лет	
	лицо, в пользу которого установлено ограничение прав и обременение объекта недвижимости:	Акционерное общество "Инженерно-энергетический комплекс", ИНН: 4725005187	
	основание государственной регистрации:	'Договор аренды лесного участка для строительства, реконструкции, эксплуатации линейных объектов ' №1789/ДС-2022-03 от 29.03.2022	
3.1.26.	вид:	Аренда (в том числе, субаренда)	
	дата государственной регистрации:	21.01.2014	
	номер государственной регистрации:	47-47-01/001/2014-002	
	срок, на который установлено ограничение прав и обременение объекта недвижимости:	с 21.01.2014 по 20.01.2063	
	лицо, в пользу которого установлено ограничение прав и обременение объекта недвижимости:	Общество с ограниченной ответственностью "Бизнес-парк Разбегаево", ИНН: 4720032691	
	основание государственной регистрации:	'Договор аренды лесного участка' №639/ДС-2013-11 от 26.11.2013	

Государственный регистратор		ФГИС ЕГРН
полное наименование должности	подпись	инициалы, фамилия

М.П.

Земельный участок			
(вид объекта недвижимости)			197
Лист № ___ Раздела <u>2</u>	Всего листов раздела <u>2</u> : ___	Всего разделов: ___	Всего листов выписки: ___
<b>17.11.2022 № 99/2022/505658598</b>			
Кадастровый номер:		<b>47:14:0000000:32 (единое землепользование)</b>	
3.1.27.	вид:	Аренда (в том числе, субаренда)	
	дата государственной регистрации:	16.08.2013	
	номер государственной регистрации:	47-47-01/008/2013-181	
	срок, на который установлено ограничение прав и обременение объекта недвижимости:	с 16.08.2013 по 15.08.2062	
	лицо, в пользу которого установлено ограничение прав и обременение объекта недвижимости:	Публичное акционерное общество "Газпром", ИНН: 7736050003	
	основание государственной регистрации:	'Договор аренды лесного участка' №464/ДС-2012-12 от 29.12.2012	
3.1.28.	вид:	Аренда (в том числе, субаренда)	
	дата государственной регистрации:	28.04.2014	
	номер государственной регистрации:	47-47-01/004/2014-429	
	срок, на который установлено ограничение прав и обременение объекта недвижимости:	с 28.04.2014 по 27.04.2063	
	лицо, в пользу которого установлено ограничение прав и обременение объекта недвижимости:	Дачное некоммерческое партнерство "Времена года", ИНН: 4720032469	
	основание государственной регистрации:	'Договор аренды лесного участка' №687/ДС-2014-02 от 27.02.2014	
3.1.29.	вид:	Аренда (в том числе, субаренда)	
	дата государственной регистрации:	30.08.2018	
	номер государственной регистрации:	47:14:0000000:32-47/001/2018-79	
	срок, на который установлено ограничение прав и обременение объекта недвижимости:	с 28.08.2018 по 10.10.2035	
	лицо, в пользу которого установлено ограничение прав и обременение объекта недвижимости:	Общество с ограниченной ответственностью "Северная добывающая компания", ИНН: 7811597670	
	основание государственной регистрации:	'Договор аренды (субаренды)' №296/К-2018-07 от 24.07.2018	

Государственный регистратор		ФГИС ЕГРН
полное наименование должности	подпись	инициалы, фамилия

М.П.

Земельный участок			
(вид объекта недвижимости)			198
Лист № ___ Раздела <u>2</u>	Всего листов раздела <u>2</u> : ___	Всего разделов: ___	Всего листов выписки: ___
<b>17.11.2022 № 99/2022/505658598</b>			
Кадастровый номер:		<b>47:14:0000000:32 (единое землепользование)</b>	
3.1.30.	вид:	Аренда (в том числе, субаренда)	
	дата государственной регистрации:	07.05.2015	
	номер государственной регистрации:	47-47/001-47/001/007/2015-338/5	
	срок, на который установлено ограничение прав и обременение объекта недвижимости:	с 07.05.2015 по 06.05.2064	
	лицо, в пользу которого установлено ограничение прав и обременение объекта недвижимости:	Публичное акционерное общество "Газпром", ИНН: 7736050003	
	основание государственной регистрации:	'Договор аренды лесных участков' №795/ДС-2014-12 от 18.12.2014	
3.1.31.	вид:	Аренда (в том числе, субаренда)	
	дата государственной регистрации:	07.05.2015	
	номер государственной регистрации:	47-47/001-47/001/007/2015-338/3	
	срок, на который установлено ограничение прав и обременение объекта недвижимости:	с 07.05.2015 по 06.05.2064	
	лицо, в пользу которого установлено ограничение прав и обременение объекта недвижимости:	Публичное акционерное общество "Газпром", ИНН: 7736050003	
	основание государственной регистрации:	'Договор аренды лесных участков' №795/ДС-2014-12 от 18.12.2014	
3.1.32.	вид:	Аренда (в том числе, субаренда)	
	дата государственной регистрации:	07.05.2015	
	номер государственной регистрации:	47-47/001-47/001/007/2015-338/4	
	срок, на который установлено ограничение прав и обременение объекта недвижимости:	с 07.05.2015 по 06.05.2064	
	лицо, в пользу которого установлено ограничение прав и обременение объекта недвижимости:	Публичное акционерное общество "Газпром", ИНН: 7736050003	
	основание государственной регистрации:	'Договор аренды лесных участков' №795/ДС-2014-12 от 18.12.2014	

Государственный регистратор		ФГИС ЕГРН
полное наименование должности	подпись	инициалы, фамилия

М.П.

Земельный участок			
(вид объекта недвижимости)			199
Лист № ___ Раздела <u>2</u>	Всего листов раздела <u>2</u> : ___	Всего разделов: ___	Всего листов выписки: ___
<b>17.11.2022 № 99/2022/505658598</b>			
Кадастровый номер:		<b>47:14:0000000:32 (единое землепользование)</b>	
3.1.33.	вид:	Аренда (в том числе, субаренда)	
	дата государственной регистрации:	07.05.2015	
	номер государственной регистрации:	47-47/001-47/001/007/2015-338/9	
	срок, на который установлено ограничение прав и обременение объекта недвижимости:	с 07.05.2015 по 06.05.2064	
	лицо, в пользу которого установлено ограничение прав и обременение объекта недвижимости:	Публичное акционерное общество "Газпром", ИНН: 7736050003	
	основание государственной регистрации:	'Договор аренды лесных участков' №795/ДС-2014-12 от 18.12.2014	
3.1.34.	вид:	Аренда (в том числе, субаренда)	
	дата государственной регистрации:	07.05.2015	
	номер государственной регистрации:	47-47/001-47/001/007/2015-338/8	
	срок, на который установлено ограничение прав и обременение объекта недвижимости:	с 07.05.2015 по 06.05.2064	
	лицо, в пользу которого установлено ограничение прав и обременение объекта недвижимости:	Публичное акционерное общество "Газпром", ИНН: 7736050003	
	основание государственной регистрации:	'Договор аренды лесных участков' №795/ДС-2014-12 от 18.12.2014	
3.1.35.	вид:	Аренда (в том числе, субаренда)	
	дата государственной регистрации:	07.05.2015	
	номер государственной регистрации:	47-47/001-47/001/007/2015-338/7	
	срок, на который установлено ограничение прав и обременение объекта недвижимости:	с 07.05.2015 по 06.05.2064	
	лицо, в пользу которого установлено ограничение прав и обременение объекта недвижимости:	Публичное акционерное общество "Газпром", ИНН: 7736050003	
	основание государственной регистрации:	'Договор аренды лесных участков' №795/ДС-2014-12 от 18.12.2014	

Государственный регистратор		ФГИС ЕГРН
полное наименование должности	подпись	инициалы, фамилия

М.П.

Земельный участок			
(вид объекта недвижимости)			200
Лист № ___ Раздела <u>2</u>	Всего листов раздела <u>2</u> : ___	Всего разделов: ___	Всего листов выписки: ___
<b>17.11.2022 № 99/2022/505658598</b>			
Кадастровый номер:		<b>47:14:0000000:32 (единое землепользование)</b>	
3.1.36.	вид:	Аренда (в том числе, субаренда)	
	дата государственной регистрации:	07.05.2015	
	номер государственной регистрации:	47-47/001-47/001/007/2015-338/2	
	срок, на который установлено ограничение прав и обременение объекта недвижимости:	с 07.05.2015 по 06.05.2064	
	лицо, в пользу которого установлено ограничение прав и обременение объекта недвижимости:	Публичное акционерное общество "Газпром", ИНН: 7736050003	
	основание государственной регистрации:	'Договор аренды лесных участков' №795/ДС-2014-12 от 18.12.2014	
3.1.37.	вид:	Аренда (в том числе, субаренда)	
	дата государственной регистрации:	08.10.2014	
	номер государственной регистрации:	47-47-01/010/2014-294	
	срок, на который установлено ограничение прав и обременение объекта недвижимости:	с 08.10.2014 по 07.10.2063	
	лицо, в пользу которого установлено ограничение прав и обременение объекта недвижимости:	Общество с ограниченной ответственностью "ПетроДон", ИНН: 7816563321	
	основание государственной регистрации:	'Договор аренды лесного участка' №2-2014-07-2-ПД от 24.07.2014	
3.1.38.	вид:	Аренда (в том числе, субаренда)	
	дата государственной регистрации:	22.08.2018	
	номер государственной регистрации:	47:14:0000000:32-47/001/2018-76	
	срок, на который установлено ограничение прав и обременение объекта недвижимости:	с 22.08.2018 по 10.10.2035	
	лицо, в пользу которого установлено ограничение прав и обременение объекта недвижимости:	Общество с ограниченной ответственностью "Северная добывающая компания", ИНН: 7811597670	
	основание государственной регистрации:	'Договор аренды (субаренды)' №1119/ДС-2018-08 от 07.08.2018	

Государственный регистратор		ФГИС ЕГРН
полное наименование должности	подпись	инициалы, фамилия

М.П.



Земельный участок			
(вид объекта недвижимости)			201
Лист № ___	Раздела <u>2</u>	Всего листов раздела <u>2</u> : ___	Всего разделов: ___ Всего листов выписки: ___
<b>17.11.2022 № 99/2022/505658598</b>			
Кадастровый номер:		<b>47:14:0000000:32 (единое землепользование)</b>	
3.1.39.	вид:	Аренда (в том числе, субаренда)	
	дата государственной регистрации:	11.04.2014	
	номер государственной регистрации:	47-47-01/004/2014-172	
	срок, на который установлено ограничение прав и обременение объекта недвижимости:	с 11.04.2014 по 10.04.2063	
	лицо, в пользу которого установлено ограничение прав и обременение объекта недвижимости:	Общество с ограниченной ответственностью "Линк Девелопмент", ИНН: 7811418017	
	основание государственной регистрации:	'Договор аренды лесного участка' №652/ДС-2013-12 от 05.12.2013	
3.1.40.	вид:	Аренда (в том числе, субаренда)	
	дата государственной регистрации:	25.07.2011	
	номер государственной регистрации:	47-47-01/005/2011-472	
	срок, на который установлено ограничение прав и обременение объекта недвижимости:	с 25.07.2011 по 26.07.2011	
	лицо, в пользу которого установлено ограничение прав и обременение объекта недвижимости:	Общество с ограниченной ответственностью "Линк Девелопмент", ИНН: 7811418017	
	основание государственной регистрации:	'Договор аренды лесных участков' №291/ДС-2011-05 от 04.05.2011	
3.1.41.	вид:	Аренда (в том числе, субаренда)	
	дата государственной регистрации:	25.04.2013	
	номер государственной регистрации:	47-47-01/002/2013-192	
	срок, на который установлено ограничение прав и обременение объекта недвижимости:	с 25.04.2013 по 24.04.2016	
	лицо, в пользу которого установлено ограничение прав и обременение объекта недвижимости:	Публичное акционерное общество "Федеральная сетевая компания Единой энергетической системы", ИНН: 4716016979	
	основание государственной регистрации:	'Договор аренды лесного участка' №419/ДС-2012-11 от 22.11.2012	

Государственный регистратор		ФГИС ЕГРН
полное наименование должности	подпись	инициалы, фамилия

М.П.

Земельный участок			
(вид объекта недвижимости)			202
Лист № ___	Раздела <u>2</u>	Всего листов раздела <u>2</u> : ___	Всего разделов: ___ Всего листов выписки: ___
<b>17.11.2022 № 99/2022/505658598</b>			
Кадастровый номер:		<b>47:14:0000000:32 (единое землепользование)</b>	
3.1.42.	вид:	Аренда (в том числе, субаренда)	
	дата государственной регистрации:	22.02.2012	
	номер государственной регистрации:	47-47-01/002/2012-011	
	срок, на который установлено ограничение прав и обременение объекта недвижимости:	с 22.02.2012 на 49 лет	
	лицо, в пользу которого установлено ограничение прав и обременение объекта недвижимости:	Общество с ограниченной ответственностью "ФПЛ", ИНН: 4720028776	
	основание государственной регистрации:	'Договор аренды лесного участка' №40/Р-2011-12 от 28.12.2011	
3.1.43.	вид:	Аренда (в том числе, субаренда)	
	дата государственной регистрации:	19.11.2018	
	номер государственной регистрации:	47:14:0000000:32-47/001/2018-93	
	срок, на который установлено ограничение прав и обременение объекта недвижимости:	с 19.11.2018 по 01.04.2023	
	лицо, в пользу которого установлено ограничение прав и обременение объекта недвижимости:	"ПетроБалт Девелопмент", ИНН: 7810080381	
	основание государственной регистрации:	'Договор аренды лесного участка' №303/К-2018-09 от 20.09.2018	
3.1.44.	вид:	Аренда (в том числе, субаренда)	
	дата государственной регистрации:	07.12.2018	
	номер государственной регистрации:	47:14:0000000:32-47/001/2018-95	
	срок, на который установлено ограничение прав и обременение объекта недвижимости:	с 07.12.2018 по 06.12.2022	
	лицо, в пользу которого установлено ограничение прав и обременение объекта недвижимости:	Публичное акционерное общество "Федеральная сетевая компания Единой энергетической системы", ИНН: 4716016979	
	основание государственной регистрации:	'Договор аренды лесного участка для строительства, реконструкции, эксплуатации линейных объектов' №1141/ДС-2018-11 от 02.11.2018	

Государственный регистратор		ФГИС ЕГРН
полное наименование должности	подпись	инициалы, фамилия

М.П.

**Земельный участок**

(вид объекта недвижимости)

203

Лист № \_\_\_\_ Раздела 2Всего листов раздела 2: \_\_\_\_

Всего разделов: \_\_\_\_

Всего листов выписки: \_\_\_\_

**17.11.2022 № 99/2022/505658598**

Кадастровый номер:

**47:14:0000000:32 (единое землепользование)**

3.1.45.	вид:	Аренда (в том числе, субаренда)
	дата государственной регистрации:	12.08.2022
	номер государственной регистрации:	47:14:0000000:32-47/167/2022-198
	срок, на который установлено ограничение прав и обременение объекта недвижимости:	на 49 лет
	лицо, в пользу которого установлено ограничение прав и обременение объекта недвижимости:	Государственное унитарное предприятие "Водоканал Санкт-Петербург", ИНН: 7830000426
	основание государственной регистрации:	'Договор аренды лесного участка для строительства, реконструкции и эксплуатации водохранилищ, иных искусственных водных объектов, а также гидротехнических сооружений, морских портов, морских терминалов, речных портов, причалов' №1821/ДС-2022-06 от 03.06.2022, КПР ЛО
3.1.46.	вид:	Аренда (в том числе, субаренда)
	дата государственной регистрации:	28.03.2009
	номер государственной регистрации:	47-78-01/026/2008-027
	срок, на который установлено ограничение прав и обременение объекта недвижимости:	с 28.03.2009 по 20.12.2052
	лицо, в пользу которого установлено ограничение прав и обременение объекта недвижимости:	Общество с ограниченной ответственностью "Ломоносовский ЛесПромХоз", ИНН: 7816957238
	основание государственной регистрации:	'Договор аренды лесного участка' №2-2008-12-73-3 от 10.12.2008
3.1.47.	вид:	Аренда (в том числе, субаренда)
	дата государственной регистрации:	23.08.2022
	номер государственной регистрации:	47:14:0000000:32-47/167/2022-200
	срок, на который установлено ограничение прав и обременение объекта недвижимости:	на 3 года
	лицо, в пользу которого установлено ограничение прав и обременение объекта недвижимости:	Публичное акционерное общество "Россети Ленэнерго", ИНН: 7803002209

основание государственной  
регистрации:

'Договор аренды лесного участка для строительства, реконструкции и эксплуатации линейных объектов'  
№1811/ДС-2022-05 от 23.05.2022, КПП

204

Государственный регистратор		ФГИС ЕГРН
полное наименование должности	подпись	инициалы, фамилия

М.П.

Земельный участок			
(вид объекта недвижимости)			205
Лист № ___ Раздела <u>2</u>	Всего листов раздела <u>2</u> : ___	Всего разделов: ___	Всего листов выписки: ___
<b>17.11.2022 № 99/2022/505658598</b>			
Кадастровый номер:		<b>47:14:0000000:32 (единое землепользование)</b>	
3.1.48.	вид:	Аренда (в том числе, субаренда)	
	дата государственной регистрации:	28.05.2009	
	номер государственной регистрации:	47-78-01/021/2008-348	
	срок, на который установлено ограничение прав и обременение объекта недвижимости:	с 28.05.2009 по 17.09.2055	
	лицо, в пользу которого установлено ограничение прав и обременение объекта недвижимости:	Общество с ограниченной ответственностью "Командор", ИНН: 4714018755	
	основание государственной регистрации:	'Договор аренды лесного участка № 2-2008-09-40-Р' от 30.09.2008	
3.1.49.	вид:	Аренда (в том числе, субаренда)	
	дата государственной регистрации:	10.12.2013	
	номер государственной регистрации:	47-47-01/006/2013-492	
	срок, на который установлено ограничение прав и обременение объекта недвижимости:	с 04.04.2011 по 03.04.2060	
	лицо, в пользу которого установлено ограничение прав и обременение объекта недвижимости:	Шарапова Татьяна Васильевна	
	основание государственной регистрации:	'Договор аренды участков лесного фонда' №171/С-2010-12 от 23.12.2010; 'Дополнительное соглашение от 03.06.2013 к договору аренды лесного участка от 23.12.2010 №171/С-2010-12' от 03.06.2013	
3.1.50.	вид:	Аренда (в том числе, субаренда)	
	дата государственной регистрации:	22.04.2019	
	номер государственной регистрации:	47:14:0000000:32-47/001/2019-107	
	срок, на который установлено ограничение прав и обременение объекта недвижимости:	с 22.04.2019 на 49 лет	
	лицо, в пользу которого установлено ограничение прав и обременение объекта недвижимости:	Общество с ограниченной ответственностью "Линк Девелопмент", ИНН: 7811418017	
	основание государственной регистрации:	'Договор аренды лесного участка для строительства и эксплуатации линейного объекта' №1185/ДС-2019-03 от 11.03.2019	

Государственный регистратор		ФГИС ЕГРН
полное наименование должности	подпись	инициалы, фамилия

М.П.

Земельный участок		(вид объекта недвижимости)		206
Лист № ___	Раздела <u>2</u>	Всего листов раздела <u>2</u> : ___	Всего разделов: ___	Всего листов выписки: ___
<b>17.11.2022 № 99/2022/505658598</b>				
Кадастровый номер:			<b>47:14:000000:32 (единое землепользование)</b>	
3.1.51.	вид:	Аренда (в том числе, субаренда)		
	дата государственной регистрации:	05.03.2013		
	номер государственной регистрации:	47-47-01/001/2013-198		
	срок, на который установлено ограничение прав и обременение объекта недвижимости:	с 05.03.2013 по 04.03.2016		
	лицо, в пользу которого установлено ограничение прав и обременение объекта недвижимости:	Публичное акционерное общество "Федеральная сетевая компания Единой энергетической системы", ИНН: 4716016979		
	основание государственной регистрации:	'Договор аренды лесного участка' №420/ДС-2012-11 от 27.11.2012		
3.1.52.	вид:	Аренда (в том числе, субаренда)		
	дата государственной регистрации:	22.04.2011		
	номер государственной регистрации:	47-47-01/002/2011-259		
	срок, на который установлено ограничение прав и обременение объекта недвижимости:	с 22.04.2011 на 49 лет		
	лицо, в пользу которого установлено ограничение прав и обременение объекта недвижимости:	Акционерное общество "Русские Башни", ИНН: 7708698177		
	основание государственной регистрации:	'Договор аренды лесного участка от 24.12.2010 №244/ДС-2010-12 и Дополнительное соглашение от 24.12.2010 к договору аренды лесного участка' №244/ДС-2010-12 от 24.12.2010		
3.1.53.	вид:	Аренда (в том числе, субаренда)		
	дата государственной регистрации:	12.08.2013		
	номер государственной регистрации:	47-47-01/007/2013-490		
	срок, на который установлено ограничение прав и обременение объекта недвижимости:	с 12.08.2013 по 11.08.2062		
	лицо, в пользу которого установлено ограничение прав и обременение объекта недвижимости:	Общество с ограниченной ответственностью "Линк Девелопмент", ИНН: 7811418017		
	основание государственной регистрации:	'Договор аренды лесного участка' №511/ДС-2013-01 от 25.01.2013		

Государственный регистратор		ФГИС ЕГРН
полное наименование должности	подпись	инициалы, фамилия

М.П.

Земельный участок			
(вид объекта недвижимости)			207
Лист № ___ Раздела <u>2</u>	Всего листов раздела <u>2</u> : ___	Всего разделов: ___	Всего листов выписки: ___
<b>17.11.2022 № 99/2022/505658598</b>			
Кадастровый номер:		<b>47:14:0000000:32 (единое землепользование)</b>	
3.1.54.	вид:	Аренда (в том числе, субаренда)	
	дата государственной регистрации:	20.08.2019	
	номер государственной регистрации:	47:14:0000000:32-47/001/2019-121	
	срок, на который установлено ограничение прав и обременение объекта недвижимости:	с 20.08.2019 на 49 лет	
	лицо, в пользу которого установлено ограничение прав и обременение объекта недвижимости:	Акционерное общество "Первая Башенная Компания", ИНН: 7707387700	
	основание государственной регистрации:	'Договор аренды' №1242/ДС-2019-05 от 31.05.2019	
3.1.55.	вид:	Аренда (в том числе, субаренда)	
	дата государственной регистрации:	26.05.2020	
	номер государственной регистрации:	47:14:0000000:32-47/000/2020-136	
	срок, на который установлено ограничение прав и обременение объекта недвижимости:	с 26.05.2020 до 20.02.2041	
	лицо, в пользу которого установлено ограничение прав и обременение объекта недвижимости:	Общество с ограниченной ответственностью "Строительная Компания "Модуль", ИНН: 7839481361	
	основание государственной регистрации:	'Договор аренды лесного участка для строительства, реконструкции, эксплуатации линейных объектов' №1532/ДС-2020-02 от 14.02.2020	
3.1.56.	вид:	Аренда (в том числе, субаренда)	
	дата государственной регистрации:	18.07.2016	
	номер государственной регистрации:	47-47/001-47/021/002/2016-989/2	
	срок, на который установлено ограничение прав и обременение объекта недвижимости:	с 18.07.2016 на 49 лет	
	лицо, в пользу которого установлено ограничение прав и обременение объекта недвижимости:	Общество с ограниченной ответственностью "Линк Девелопмент", ИНН: 7811418017	
	основание государственной регистрации:	'Договор аренды лесного участка' №906/ДС-2016-06 от 03.06.2016	

Государственный регистратор		ФГИС ЕГРН
полное наименование должности	подпись	инициалы, фамилия

М.П.

Земельный участок			
(вид объекта недвижимости)			208
Лист № ___ Раздела <u>2</u>	Всего листов раздела <u>2</u> : ___	Всего разделов: ___	Всего листов выписки: ___
<b>17.11.2022 № 99/2022/505658598</b>			
Кадастровый номер:		<b>47:14:0000000:32 (единое землепользование)</b>	
3.1.57.	вид:	Аренда (в том числе, субаренда)	
	дата государственной регистрации:	02.04.2014	
	номер государственной регистрации:	47-47-01/003/2014-267	
	срок, на который установлено ограничение прав и обременение объекта недвижимости:	с 02.04.2014 по 02.04.2063	
	лицо, в пользу которого установлено ограничение прав и обременение объекта недвижимости:	Общество с ограниченной ответственностью "ЛюМ", ИНН: 4725483151	
	основание государственной регистрации:	'Договор аренды лесного участка' №9/П-2014-02 от 14.02.2014	
3.1.58.	вид:	Аренда (в том числе, субаренда)	
	дата государственной регистрации:	04.05.2003	
	номер государственной регистрации:	47-01/00-2/2003-480	
	срок, на который установлено ограничение прав и обременение объекта недвижимости:	с 04.05.2003 до 31.12.2007	
	лицо, в пользу которого установлено ограничение прав и обременение объекта недвижимости:	Общество с ограниченной ответственностью "БАЛТЛЕС", ИНН: 4720013956	
	основание государственной регистрации:	'Договор аренды участков лесного фонда №3-03 от 27.01.2003 года' от 27.01.2003	
3.1.59.	вид:	Аренда (в том числе, субаренда)	
	дата государственной регистрации:	29.06.2022	
	номер государственной регистрации:	47:14:0000000:32-47/167/2022-193	
	срок, на который установлено ограничение прав и обременение объекта недвижимости:	на 49 лет	
	лицо, в пользу которого установлено ограничение прав и обременение объекта недвижимости:	Акционерное общество "Инженерно-энергетический комплекс", ИНН: 4725005187	
	основание государственной регистрации:	'Договор аренды лесного участка для строительства, реконструкции и эксплуатации линейных объектов' №1800/ДС-2022-04 от 18.04.2022, КПП	

Государственный регистратор		ФГИС ЕГРН
полное наименование должности	подпись	инициалы, фамилия

М.П.



Земельный участок		(вид объекта недвижимости)		209
Лист № ___	Раздела <u>2</u>	Всего листов раздела <u>2</u> : ___	Всего разделов: ___	Всего листов выписки: ___
<b>17.11.2022 № 99/2022/505658598</b>				
Кадастровый номер:			<b>47:14:0000000:32 (единое землепользование)</b>	
3.1.60.	вид:	Аренда (в том числе, субаренда)		
	дата государственной регистрации:	28.08.2012		
	номер государственной регистрации:	47-47-01/007/2012-407		
	срок, на который установлено ограничение прав и обременение объекта недвижимости:	с 28.08.2012 по 28.02.2031		
	лицо, в пользу которого установлено ограничение прав и обременение объекта недвижимости:	Общество с ограниченной ответственностью "ЭФЭСК-ПГС", ИНН: 4707038334		
	основание государственной регистрации:	'Договор аренды лесного участка' №141/К-2012-07 от 16.07.2012		
3.1.61.	вид:	Аренда (в том числе, субаренда)		
	дата государственной регистрации:	05.03.2022		
	номер государственной регистрации:	47:14:0000000:32-47/167/2022-172		
	срок, на который установлено ограничение прав и обременение объекта недвижимости:	до 01.12.2026		
	лицо, в пользу которого установлено ограничение прав и обременение объекта недвижимости:	Общество с ограниченной ответственностью "ТЕРРАФЛОР", ИНН: 4720019852		
3.1.62.	основание государственной регистрации:	'Договор аренды лесного участка № 376/К-2021-09 от 03.03.2022 для осуществления геологического изучения недр, разведки и добычи полезных ископаемых' №376/К-2021-09 от 03.03.2022		
	вид:	Аренда (в том числе, субаренда)		
	дата государственной регистрации:	25.07.2011		
	номер государственной регистрации:	47-47-01/005/2011-472		
3.1.62.	срок, на который установлено ограничение прав и обременение объекта недвижимости:	с 25.07.2011 по 26.07.2011		
	лицо, в пользу которого установлено ограничение прав и обременение объекта недвижимости:	Общество с ограниченной ответственностью "Линк Девелопмент", ИНН: 7811418017		
	основание государственной регистрации:	'Договор аренды лесных участков' №291/ДС-2011-05 от 04.05.2011		

Государственный регистратор		ФГИС ЕГРН
полное наименование должности	подпись	инициалы, фамилия

М.П.

Земельный участок			
(вид объекта недвижимости)			210
Лист № ___ Раздела <u>2</u>	Всего листов раздела <u>2</u> : ___	Всего разделов: ___	Всего листов выписки: ___
<b>17.11.2022 № 99/2022/505658598</b>			
Кадастровый номер:		<b>47:14:0000000:32 (единое землепользование)</b>	
3.1.63.	вид:	Аренда (в том числе, субаренда)	
	дата государственной регистрации:	02.08.2022	
	номер государственной регистрации:	47:14:0000000:32-47/167/2022-196	
	срок, на который установлено ограничение прав и обременение объекта недвижимости:	на 49 лет	
	лицо, в пользу которого установлено ограничение прав и обременение объекта недвижимости:	Шелестюк Олег Анатольевич	
	основание государственной регистрации:	'Договор аренды лесного участка для строительства, реконструкции, эксплуатации линейных объектов ' №1829/ДС-2022-07 от 13.07.2022	
3.1.64.	вид:	Аренда (в том числе, субаренда)	
	дата государственной регистрации:	14.08.2017	
	номер государственной регистрации:	47:14:0000000:32-47/001/2017-20	
	срок, на который установлено ограничение прав и обременение объекта недвижимости:	с 14.08.2017 на 49 лет	
	лицо, в пользу которого установлено ограничение прав и обременение объекта недвижимости:	Общество с ограниченной ответственностью "Линк Девелопмент", ИНН: 7811418017	
	основание государственной регистрации:	'Договор аренды лесного участка' №1023/ДС-2017-05 от 16.05.2017, .	
3.1.65.	вид:	Аренда (в том числе, субаренда)	
	дата государственной регистрации:	01.06.2009	
	номер государственной регистрации:	47-78-01/008/2009-148	
	срок, на который установлено ограничение прав и обременение объекта недвижимости:	на 49 лет	
	лицо, в пользу которого установлено ограничение прав и обременение объекта недвижимости:	Публичное акционерное общество "Мобильные ТелеСистемы", ИНН: 7740000076	
	основание государственной регистрации:	'Договор аренды лесного участка' №83-2008-10 от 02.10.2008	

Государственный регистратор		ФГИС ЕГРН
полное наименование должности	подпись	инициалы, фамилия

М.П.

Земельный участок			
(вид объекта недвижимости)			211
Лист № ___	Раздела <u>2</u>	Всего листов раздела <u>2</u> : ___	Всего разделов: ___ Всего листов выписки: ___
<b>17.11.2022 № 99/2022/505658598</b>			
Кадастровый номер:		<b>47:14:0000000:32 (единое землепользование)</b>	
3.1.66.	вид:	Аренда (в том числе, субаренда)	
	дата государственной регистрации:	11.04.2017	
	номер государственной регистрации:	47:14:0000000:32-47/001/2017-8	
	срок, на который установлено ограничение прав и обременение объекта недвижимости:	с 11.04.2017 по 29.12.2039	
	лицо, в пользу которого установлено ограничение прав и обременение объекта недвижимости:	Общество с ограниченной ответственностью "Петроглэс-Инвест", ИНН: 4703050605	
	основание государственной регистрации:	'Договор аренды лесного участка' №274/К-2017-01 от 19.01.2017	
3.1.67.	вид:	Аренда (в том числе, субаренда)	
	дата государственной регистрации:	08.02.2011	
	номер государственной регистрации:	47-47-01/001/2011-020	
	срок, на который установлено ограничение прав и обременение объекта недвижимости:	49 лет	
	лицо, в пользу которого установлено ограничение прав и обременение объекта недвижимости:	Булдаков Михаил Григорьевич	
	основание государственной регистрации:	'Договор аренды лесного участка' №172/Р-2010-12 от 23.12.2010	
3.1.68.	вид:	Аренда (в том числе, субаренда)	
	дата государственной регистрации:	05.08.2011	
	номер государственной регистрации:	47-47-01/006/2011-223	
	срок, на который установлено ограничение прав и обременение объекта недвижимости:	с 05.08.2011 по 06.08.2060	
	лицо, в пользу которого установлено ограничение прав и обременение объекта недвижимости:	Общество с ограниченной ответственностью "Линк Девелопмент", ИНН: 7811418017	
	основание государственной регистрации:	'Договор аренды лесного участка' №288/ДС-2011-04 от 27.04.2011	

Государственный регистратор		ФГИС ЕГРН
полное наименование должности	подпись	инициалы, фамилия

М.П.

Земельный участок			
(вид объекта недвижимости)			212
Лист № ___	Раздела <u>2</u>	Всего листов раздела <u>2</u> : ___	Всего разделов: ___ Всего листов выписки: ___
<b>17.11.2022 № 99/2022/505658598</b>			
Кадастровый номер:		<b>47:14:000000:32 (единое землепользование)</b>	
3.1.69.	вид:	Аренда (в том числе, субаренда)	
	дата государственной регистрации:	29.04.2013	
	номер государственной регистрации:	47-47-01/005/2013-037	
	срок, на который установлено ограничение прав и обременение объекта недвижимости:	с 29.04.2013 по 28.04.2062	
	лицо, в пользу которого установлено ограничение прав и обременение объекта недвижимости:	Акционерное общество "Русские Башни", ИНН: 7708698177	
	основание государственной регистрации:	'Договор аренды лесного участка' №531/ДС-2013-02 от 25.02.2013	
3.1.70.	вид:	Аренда (в том числе, субаренда)	
	дата государственной регистрации:	27.04.2010	
	номер государственной регистрации:	47-78-01/005/2010-317	
	срок, на который установлено ограничение прав и обременение объекта недвижимости:	с 27.04.2010 до 01.12.2015	
	лицо, в пользу которого установлено ограничение прав и обременение объекта недвижимости:	Общество с ограниченной ответственностью "Мелиоратор", ИНН: 4720000844	
	основание государственной регистрации:	'Договор аренды лесного участка' №71/К-2010-03 от 17.03.2010	
3.1.71.	вид:	Аренда (в том числе, субаренда)	
	дата государственной регистрации:	13.10.2014	
	номер государственной регистрации:	47-47-01/010/2014-344	
	срок, на который установлено ограничение прав и обременение объекта недвижимости:	с 13.10.2014 по 12.10.2017	
	лицо, в пользу которого установлено ограничение прав и обременение объекта недвижимости:	Публичное акционерное общество "Федеральная сетевая компания Единой энергетической системы", ИНН: 4716016979	
	основание государственной регистрации:	'Договор аренды лесного участка' №722/ДС-2014-06 от 25.06.2014	

Государственный регистратор		ФГИС ЕГРН
полное наименование должности	подпись	инициалы, фамилия

М.П.

Земельный участок			
(вид объекта недвижимости)			213
Лист № ___ Раздела <u>2</u>	Всего листов раздела <u>2</u> : ___	Всего разделов: ___	Всего листов выписки: ___
<b>17.11.2022 № 99/2022/505658598</b>			
Кадастровый номер:		<b>47:14:0000000:32 (единое землепользование)</b>	
3.1.72.	вид:	Аренда (в том числе, субаренда)	
	дата государственной регистрации:	05.09.2019	
	номер государственной регистрации:	47:14:0000000:32-47/001/2019-123	
	срок, на который установлено ограничение прав и обременение объекта недвижимости:	с 05.09.2019 по 20.05.2033	
	лицо, в пользу которого установлено ограничение прав и обременение объекта недвижимости:	Общество с ограниченной ответственностью "Мелиоратор", ИНН: 4720000844	
	основание государственной регистрации:	'Договор аренды лесного участка для выполнения работ по разработке месторождения полезных ископаемых' №327/К-2019-08 от 22.08.2019, .	
3.1.73.	вид:	Аренда (в том числе, субаренда)	
	дата государственной регистрации:	07.03.2014	
	номер государственной регистрации:	47-47-01/001/2014-460	
	срок, на который установлено ограничение прав и обременение объекта недвижимости:	с 07.03.2014 по 07.03.2017	
	лицо, в пользу которого установлено ограничение прав и обременение объекта недвижимости:	Публичное акционерное общество "Федеральная сетевая компания Единой энергетической системы", ИНН: 4716016979	
	основание государственной регистрации:	'Договор аренды лесного участка' №662/ДС-2014-01 от 14.01.2014	
3.1.74.	вид:	Аренда (в том числе, субаренда)	
	дата государственной регистрации:	31.07.2018	
	номер государственной регистрации:	47:14:0000000:32-47/001/2018-71	
	срок, на который установлено ограничение прав и обременение объекта недвижимости:	с 31.07.2018 по 30.12.2039	
	лицо, в пользу которого установлено ограничение прав и обременение объекта недвижимости:	Общество с ограниченной ответственностью "Петроглэс-Инвест", ИНН: 4703050605	
	основание государственной регистрации:	'Договор аренды лесного участка' №1080//ДС-2018-03 от 20.03.2018	

Государственный регистратор		ФГИС ЕГРН
полное наименование должности	подпись	инициалы, фамилия

М.П.

Земельный участок			
(вид объекта недвижимости)			214
Лист № ___ Раздела <u>2</u>	Всего листов раздела <u>2</u> : ___	Всего разделов: ___	Всего листов выписки: ___
<b>17.11.2022 № 99/2022/505658598</b>			
Кадастровый номер:		<b>47:14:0000000:32 (единое землепользование)</b>	
3.1.75.	вид:	Аренда (в том числе, субаренда)	
	дата государственной регистрации:	08.05.2014	
	номер государственной регистрации:	47-47-01/005/2014-121	
	срок, на который установлено ограничение прав и обременение объекта недвижимости:	с 08.05.2014 по 07.05.2063	
	лицо, в пользу которого установлено ограничение прав и обременение объекта недвижимости:	Общество с ограниченной ответственностью "Линк Девелопмент", ИНН: 7811418017	
	основание государственной регистрации:	'Договор аренды лесного участка' №700/ДС-2014-03 от 27.03.2014	
3.1.76.	вид:	Аренда (в том числе, субаренда)	
	дата государственной регистрации:	09.06.2020	
	номер государственной регистрации:	47:14:0000000:32-47/001/2020-142	
	срок, на который установлено ограничение прав и обременение объекта недвижимости:	с 09.06.2020 по 08.06.2069	
	лицо, в пользу которого установлено ограничение прав и обременение объекта недвижимости:	Акционерное общество "Русские Башни", ИНН: 7708698177	
	основание государственной регистрации:	'Договор аренды лесного участка для строительства, реконструкции и эксплуатации линейных объектов' №1531/ДС-2020-02 от 06.02.2020	
3.1.77.	вид:	Аренда (в том числе, субаренда)	
	дата государственной регистрации:	27.03.2017	
	номер государственной регистрации:	47:14:0000000:32-47/001/2017-6	
	срок, на который установлено ограничение прав и обременение объекта недвижимости:	с 27.03.2017 по 26.03.2020	
	лицо, в пользу которого установлено ограничение прав и обременение объекта недвижимости:	Публичное акционерное общество "Газпром", ИНН: 7736050003	
	основание государственной регистрации:	'Договор аренды лесного участка' №958/ДС-2017-01 от 20.01.2017, Комитет по природным ресурсам Ленинградской области	

Государственный регистратор		ФГИС ЕГРН
полное наименование должности	подпись	инициалы, фамилия

М.П.

Земельный участок			
(вид объекта недвижимости)			215
Лист № ___ Раздела <u>2</u>	Всего листов раздела <u>2</u> : ___	Всего разделов: ___	Всего листов выписки: ___
<b>17.11.2022 № 99/2022/505658598</b>			
Кадастровый номер:		<b>47:14:0000000:32 (единое землепользование)</b>	
3.1.78.	вид:	Аренда (в том числе, субаренда)	
	дата государственной регистрации:	27.06.2014	
	номер государственной регистрации:	47-47-01/006/2014-343	
	срок, на который установлено ограничение прав и обременение объекта недвижимости:	с 30.06.2014 по 29.06.2063	
	лицо, в пользу которого установлено ограничение прав и обременение объекта недвижимости:	Акционерное общество "Российский концерн по производству электрической и тепловой энергии на атомных станциях", ИНН: 7721632827	
	основание государственной регистрации:	'Договор аренды лесного участка' №188/ДС-2010-07 от 29.07.2010	
3.1.79.	вид:	Аренда (в том числе, субаренда)	
	дата государственной регистрации:	27.03.2009	
	номер государственной регистрации:	47-78-01/003/2009-184	
	срок, на который установлено ограничение прав и обременение объекта недвижимости:	с 27.03.2009 до 26.02.2056	
	лицо, в пользу которого установлено ограничение прав и обременение объекта недвижимости:	Федеральное государственное унитарное предприятие "Крыловский государственный научный центр", ИНН: 7810213747	
	основание государственной регистрации:	'Договор аренды лесного участка' №2-2008-12-5-Р от 03.12.2008	
3.1.80.	вид:	Аренда (в том числе, субаренда)	
	дата государственной регистрации:	26.07.2013	
	номер государственной регистрации:	47-47-01/007/2013-093	
	срок, на который установлено ограничение прав и обременение объекта недвижимости:	с 30.07.2013 по 29.07.2062	
	лицо, в пользу которого установлено ограничение прав и обременение объекта недвижимости:	Дачное некоммерческое партнерство "Уютное", ИНН: 4720031306	
	основание государственной регистрации:	'Договор аренды лесного участка' №566/ДС-2013-05 от 22.05.2013	

Государственный регистратор		ФГИС ЕГРН
полное наименование должности	подпись	инициалы, фамилия

М.П.

Земельный участок			
(вид объекта недвижимости)			216
Лист № ___	Раздела <u>2</u>	Всего листов раздела <u>2</u> : ___	Всего разделов: ___ Всего листов выписки: ___
<b>17.11.2022 № 99/2022/505658598</b>			
Кадастровый номер:		<b>47:14:0000000:32 (единое землепользование)</b>	
3.1.81.	вид:	Аренда (в том числе, субаренда)	
	дата государственной регистрации:	20.08.2018	
	номер государственной регистрации:	47:14:0000000:32-47/001/2018-74	
	срок, на который установлено ограничение прав и обременение объекта недвижимости:	с 20.08.2018 на 49 лет	
	лицо, в пользу которого установлено ограничение прав и обременение объекта недвижимости:	Общество с ограниченной ответственностью "Линк Девелопмент", ИНН: 7811418017	
	основание государственной регистрации:	'Договор аренды лесного участка' №1115/ДС/2018-07 от 17.07.2018	
3.1.82.	вид:	Аренда (в том числе, субаренда)	
	дата государственной регистрации:	28.01.2011	
	номер государственной регистрации:	47-47-01/018/2010-052	
	срок, на который установлено ограничение прав и обременение объекта недвижимости:	с 28.01.2011 по 01.12.2026	
	лицо, в пользу которого установлено ограничение прав и обременение объекта недвижимости:	Общество с ограниченной ответственностью "ТЕРРАФЛОР", ИНН: 4720019852	
	основание государственной регистрации:	'Договор аренды лесного участка' №96/Т-2010-12 от 24.12.2010	
3.1.83.	вид:	Аренда (в том числе, субаренда)	
	дата государственной регистрации:	05.05.2009	
	номер государственной регистрации:	47-78-01/005/2009-012	
	срок, на который установлено ограничение прав и обременение объекта недвижимости:	с 05.05.2009 на 49 лет	
	лицо, в пользу которого установлено ограничение прав и обременение объекта недвижимости:	Общество с ограниченной ответственностью "Тихая Бухта", ИНН: 7842380451	
	основание государственной регистрации:	'Договор аренды лесного участка' №131/Р-2008-11 от 26.11.2008	

Государственный регистратор		ФГИС ЕГРН
полное наименование должности	подпись	инициалы, фамилия

М.П.



Земельный участок			
(вид объекта недвижимости)			217
Лист № ___	Раздела <u>2</u>	Всего листов раздела <u>2</u> : ___	Всего разделов: ___ Всего листов выписки: ___
<b>17.11.2022 № 99/2022/505658598</b>			
Кадастровый номер:		<b>47:14:0000000:32 (единое землепользование)</b>	
3.1.84.	вид:	Аренда (в том числе, субаренда)	
	дата государственной регистрации:	31.08.2017	
	номер государственной регистрации:	47:14:0000000:32-47/001/2017-22	
	срок, на который установлено ограничение прав и обременение объекта недвижимости:	с 31.08.2017 до 20.02.2041	
	лицо, в пользу которого установлено ограничение прав и обременение объекта недвижимости:	Общество с ограниченной ответственностью "Строительная Компания "Модуль", ИНН: 7839481361	
	основание государственной регистрации:	'Договор аренды лесного участка' №278/К-2017-08 от 08.08.2017	
3.1.85.	вид:	Аренда (в том числе, субаренда)	
	дата государственной регистрации:	01.08.2016	
	номер государственной регистрации:	47-47/001-47/021/019/2016-8431/2	
	срок, на который установлено ограничение прав и обременение объекта недвижимости:	с 01.08.2016 по 31.07.2065	
	лицо, в пользу которого установлено ограничение прав и обременение объекта недвижимости:	Общество с ограниченной ответственностью "Лемэк", ИНН: 7801213324	
	основание государственной регистрации:	'Договор аренды лесного участка №907/ДС-2016-06' от 03.06.2016	
3.1.86.	вид:	Аренда (в том числе, субаренда)	
	дата государственной регистрации:	29.04.2014	
	номер государственной регистрации:	47-47-01/011/2013-115	
	срок, на который установлено ограничение прав и обременение объекта недвижимости:	с 29.04.2014 по 25.11.2060	
	лицо, в пользу которого установлено ограничение прав и обременение объекта недвижимости:	Межрегиональное отделение Военно-охотничьего общества общероссийской спортивной общественной организации, ИНН: 7809010767	
	основание государственной регистрации:	'Договор аренды лесного участка' №3/О-2013-11 от 01.11.2013	

Государственный регистратор		ФГИС ЕГРН
полное наименование должности	подпись	инициалы, фамилия

М.П.

Земельный участок			
(вид объекта недвижимости)			218
Лист № ___ Раздела <u>2</u>	Всего листов раздела <u>2</u> : ___	Всего разделов: ___	Всего листов выписки: ___
<b>17.11.2022 № 99/2022/505658598</b>			
Кадастровый номер:		<b>47:14:0000000:32 (единое землепользование)</b>	
3.1.87.	вид:	Аренда (в том числе, субаренда)	
	дата государственной регистрации:	15.02.2019	
	номер государственной регистрации:	47:14:0000000:32-47/001/2019-97	
	срок, на который установлено ограничение прав и обременение объекта недвижимости:	с 15.02.2019	
	лицо, в пользу которого установлено ограничение прав и обременение объекта недвижимости:	Общество с ограниченной ответственностью "Линк Девелопмент", ИНН: 7811418017	
	основание государственной регистрации:	'Договор аренды лесного участка для строительства и эксплуатации линейного объекта' №1163/ДС-2018-12 от 25.12.2018	
3.1.88.	вид:	Аренда (в том числе, субаренда)	
	дата государственной регистрации:	24.11.2014	
	номер государственной регистрации:	47-47-01/013/2014-026	
	срок, на который установлено ограничение прав и обременение объекта недвижимости:	с 24.11.2014 по 23.11.2017	
	лицо, в пользу которого установлено ограничение прав и обременение объекта недвижимости:	Дачное некоммерческое партнерство ДНП "Петергофские предместья", ИНН: 7811495237	
	основание государственной регистрации:	'Договор аренды лесного участка' №768/ДС-2014-10 от 21.10.2014	
3.1.89.	вид:	Аренда (в том числе, субаренда)	
	дата государственной регистрации:	30.05.2019	
	номер государственной регистрации:	47:14:0000000:32-47/001/2019-109	
	срок, на который установлено ограничение прав и обременение объекта недвижимости:	с 30.05.2019 на 49 лет	
	лицо, в пользу которого установлено ограничение прав и обременение объекта недвижимости:	Садоводческое некоммерческое товарищество "Новое Заостровье", ИНН: 4725000990	
	основание государственной регистрации:	'Договор аренды лесного участка для строительства, реконструкции, эксплуатации линейного объекта' №1226/ДС-2019-05 от 08.05.2019	

Государственный регистратор		ФГИС ЕГРН
полное наименование должности	подпись	инициалы, фамилия

М.П.

Земельный участок			
(вид объекта недвижимости)			219
Лист № ___	Раздела <u>2</u>	Всего листов раздела <u>2</u> : ___	Всего разделов: ___ Всего листов выписки: ___
<b>17.11.2022 № 99/2022/505658598</b>			
Кадастровый номер:		<b>47:14:0000000:32 (единое землепользование)</b>	
3.1.90.	вид:	Аренда (в том числе, субаренда)	
	дата государственной регистрации:	14.01.2013	
	номер государственной регистрации:	47-47-01/008/2012-489	
	срок, на который установлено ограничение прав и обременение объекта недвижимости:	с 21.01.2013 по 20.01.2062	
	лицо, в пользу которого установлено ограничение прав и обременение объекта недвижимости:	Общество с ограниченной ответственностью "ТЕРРАФЛОР", ИНН: 4720019852	
	основание государственной регистрации:	'Договор аренды лесного участка' №442/ДС-2012-12 от 10.12.2012	
3.1.91.	вид:	Аренда (в том числе, субаренда)	
	дата государственной регистрации:	10.09.2014	
	номер государственной регистрации:	47-47-01/007/2014-207	
	срок, на который установлено ограничение прав и обременение объекта недвижимости:	с 10.09.2014 по 24.06.2062	
	лицо, в пользу которого установлено ограничение прав и обременение объекта недвижимости:	Общество с ограниченной ответственностью "Тисс", ИНН: 4720017100	
	основание государственной регистрации:	'Договор аренды лесного участка' №3/О-2014-06 от 30.06.2014	
3.1.92.	вид:	Аренда (в том числе, субаренда)	
	дата государственной регистрации:	11.06.2014	
	номер государственной регистрации:	47-47-01/006/2014-139	
	срок, на который установлено ограничение прав и обременение объекта недвижимости:	с 11.06.2014 по 01.01.2017	
	лицо, в пользу которого установлено ограничение прав и обременение объекта недвижимости:	Общество с ограниченной ответственностью "Вента", ИНН: 7810306078	
	основание государственной регистрации:	'Договор аренды лесного участка' №01/В-2013-04 от 15.04.2014	

Государственный регистратор		ФГИС ЕГРН
полное наименование должности	подпись	инициалы, фамилия

М.П.

Земельный участок			
(вид объекта недвижимости)			220
Лист № ___ Раздела <u>2</u>	Всего листов раздела <u>2</u> : ___	Всего разделов: ___	Всего листов выписки: ___
<b>17.11.2022 № 99/2022/505658598</b>			
Кадастровый номер:		<b>47:14:0000000:32 (единое землепользование)</b>	
3.1.93.	вид:	Аренда (в том числе, субаренда)	
	дата государственной регистрации:	09.04.2014	
	номер государственной регистрации:	47-47-01/003/2014-377	
	срок, на который установлено ограничение прав и обременение объекта недвижимости:	с 09.04.2014 по 08.04.2063	
	лицо, в пользу которого установлено ограничение прав и обременение объекта недвижимости:	Газовый потребительский союз "Газопровод", ИНН: 7801498630	
	основание государственной регистрации:	'Договор аренды лесного участка' №678/ДС-2014-02 от 14.02.2014	
3.1.94.	вид:	Аренда (в том числе, субаренда)	
	дата государственной регистрации:	11.04.2022	
	номер государственной регистрации:	47:14:0000000:32-47/167/2022-185	
	срок, на который установлено ограничение прав и обременение объекта недвижимости:	на 5 лет	
	лицо, в пользу которого установлено ограничение прав и обременение объекта недвижимости:	Общество с ограниченной ответственностью "Арена - Строй", ИНН: 7840486981	
	основание государственной регистрации:	'Договор аренды лесного участка для строительства, реконструкции, эксплуатации линейных объектов' №1792/ДС-2022-04 от 08.04.2022	
3.1.95.	вид:	Аренда (в том числе, субаренда)	
	дата государственной регистрации:	27.06.2022	
	номер государственной регистрации:	47:14:0000000:32-47/167/2022-191	
	срок, на который установлено ограничение прав и обременение объекта недвижимости:	на 3 лет	
	лицо, в пользу которого установлено ограничение прав и обременение объекта недвижимости:	Публичное акционерное общество "Россети Ленэнерго", ИНН: 7803002209	
	основание государственной регистрации:	'Договор аренды лесного участка для строительства, реконструкции и эксплуатации линейных объектов' №1786/ДС-2022-03 от 09.03.2022, КПП	

Государственный регистратор		ФГИС ЕГРН
полное наименование должности	подпись	инициалы, фамилия

М.П.

Земельный участок		(вид объекта недвижимости)		221
Лист № ___ Раздела <u>2</u>	Всего листов раздела <u>2</u> : ___	Всего разделов: ___	Всего листов выписки: ___	
<b>17.11.2022 № 99/2022/505658598</b>				
Кадастровый номер:		<b>47:14:0000000:32 (единое землепользование)</b>		
3.1.96.	вид:	Аренда (в том числе, субаренда)		
	дата государственной регистрации:	24.12.2020		
	номер государственной регистрации:	47:14:0000000:32-47/167/2020-156		
	срок, на который установлено ограничение прав и обременение объекта недвижимости:	с 25.12.2020 по 20.02.2041		
	лицо, в пользу которого установлено ограничение прав и обременение объекта недвижимости:	Общество с ограниченной ответственностью "Строительная Компания "Модуль", ИНН: 7839481361		
	основание государственной регистрации:	'Договор аренды лесного участка для выполнения работ по геологическому изучению недр, для разработки месторождений полезных ископаемых' №349/К-2020-09 от 28.09.2020		
3.1.97.	вид:	Аренда (в том числе, субаренда)		
	дата государственной регистрации:	16.06.2015		
	номер государственной регистрации:	47-47/001-47/001/007/2015-621/2		
	срок, на который установлено ограничение прав и обременение объекта недвижимости:	с 16.06.2015 по 01.03.2031		
	лицо, в пользу которого установлено ограничение прав и обременение объекта недвижимости:	Общество с ограниченной ответственностью "Путиловская компания", ИНН: 7805181017		
	основание государственной регистрации:	'Договор аренды лесного участка' №224/К-2015-05 от 06.05.2015		
3.1.98.	вид:	Аренда (в том числе, субаренда)		
	дата государственной регистрации:	20.04.2022		
	номер государственной регистрации:	47:14:0000000:32-47/167/2022-187		
	срок, на который установлено ограничение прав и обременение объекта недвижимости:	на 5 лет		
	лицо, в пользу которого установлено ограничение прав и обременение объекта недвижимости:	Общество с ограниченной ответственностью "Арена - Строй", ИНН: 7840486981		
	основание государственной регистрации:	'Договор аренды лесного участка для осуществления геологического изучения недр, разведки и добычи полезных ископаемых' №390/К-2022-04 от 18.04.2022		

Государственный регистратор		ФГИС ЕГРН
полное наименование должности	подпись	инициалы, фамилия

М.П.

<b>Земельный участок</b>			
(вид объекта недвижимости)			222
Лист № ___ Раздела <b>2</b>	Всего листов раздела <b>2</b> : ___	Всего разделов: ___	Всего листов выписки: ___
<b>17.11.2022 № 99/2022/505658598</b>			
Кадастровый номер:		<b>47:14:000000:32 (единое землепользование)</b>	

1.	Правообладатель (правообладатели):	1.2.	данные о правообладателе отсутствуют
2.	Вид, номер и дата государственной регистрации права:	2.2.	не зарегистрировано
Ограничение прав и обременение объекта недвижимости:			
3.	3.2.1.	вид:	Аренда (в том числе, субаренда)
		дата государственной регистрации:	31.10.2013
		номер государственной регистрации:	47-47-01/009/2013-132
		срок, на который установлено ограничение прав и обременение объекта недвижимости:	с 31.10.2013 по 25.02.2056
		лицо, в пользу которого установлено ограничение прав и обременение объекта недвижимости:	Общество с ограниченной ответственностью "ПлодИнвест", ИНН: 4720015488
		основание государственной регистрации:	'Договор субаренды части лесного участка' от 31.05.2013; 'Дополнительное соглашение' №1 от 11.09.2013
3.	3.2.2.	вид:	Аренда (в том числе, субаренда)
		дата государственной регистрации:	16.06.2008
		номер государственной регистрации:	47-78-01/017/2007-074
		срок, на который установлено ограничение прав и обременение объекта недвижимости:	с 16.06.2008 на 49 лет
		лицо, в пользу которого установлено ограничение прав и обременение объекта недвижимости:	Садоводческое некоммерческое товарищество "Рябина", ИНН: 4714020472
		основание государственной регистрации:	'Договор аренды лесного участка от 21.11.2007 года №26-2007-11, Соглашение от 11.02.2008 года к договору аренды лесного участка №26-2007-11' от 21.11.2007

Государственный регистратор		ФГИС ЕГРН
полное наименование должности	подпись	инициалы, фамилия

М.П.

Земельный участок			
(вид объекта недвижимости)			223
Лист № ___ Раздела <u>2</u>	Всего листов раздела <u>2</u> : ___	Всего разделов: ___	Всего листов выписки: ___
<b>17.11.2022 № 99/2022/505658598</b>			
Кадастровый номер:		<b>47:14:0000000:32 (единое землепользование)</b>	
3.2.3.	вид:	Аренда (в том числе, субаренда)	
	дата государственной регистрации:	15.10.2020	
	номер государственной регистрации:	47:14:0000000:32-47/167/2020-152	
	срок, на который установлено ограничение прав и обременение объекта недвижимости:	на 49 лет	
	лицо, в пользу которого установлено ограничение прав и обременение объекта недвижимости:	Николаев Дмитрий Николаевич	
	основание государственной регистрации:	'Договор аренды лесного участка для строительства, реконструкции, эксплуатации линейных объектов' №1594/ДС-2020-09 от 07.09.2020	
3.2.4.	вид:	Аренда (в том числе, субаренда)	
	дата государственной регистрации:	29.09.2020	
	номер государственной регистрации:	47:14:0000000:32-47/000/2020-151	
	срок, на который установлено ограничение прав и обременение объекта недвижимости:	с 29.09.2020 до 20.02.2041	
	лицо, в пользу которого установлено ограничение прав и обременение объекта недвижимости:	Общество с ограниченной ответственностью "Лидер", ИНН: 7801658299	
	основание государственной регистрации:	'Договор субаренды лесного участка' №006/А-20 от 29.07.2020	
4.	Договоры участия в долевом строительстве:	не зарегистрировано	
5.	Заявленные в судебном порядке права требования:	данные отсутствуют	
6.	Сведения о возражении в отношении зарегистрированного права:	данные отсутствуют	
7.	Сведения о наличии решения об изъятии объекта недвижимости для государственных и муниципальных нужд:	данные отсутствуют	
8.	Сведения о невозможности государственной регистрации без личного участия правообладателя или его законного представителя:		
9.	Правопритязания и сведения о наличии поступивших, но не рассмотренных заявлений о проведении государственной регистрации права (перехода, прекращения права), ограничения права или обременения объекта недвижимости, сделки в отношении объекта недвижимости:	данные отсутствуют	
10.	Сведения об осуществлении государственной регистрации сделки, права, ограничения права без необходимого в силу закона согласия третьего лица, органа:	данные отсутствуют	
11.	Сведения о невозможности государственной регистрации перехода, прекращения, ограничения права на земельный участок из земель сельскохозяйственного назначения:		

Государственный регистратор		ФГИС ЕГРН
полное наименование должности	подпись	инициалы, фамилия

М.П.

Выписка из Единого государственного реестра недвижимости об объекте недвижимости  
**Описание местоположения земельного участка**

<b>Земельный участок</b>			
(вид объекта недвижимости)			
Лист № ___ Раздела <b>3</b>	Всего листов раздела <b>3</b> : ___	Всего разделов: ___	Всего листов выписки: ___
<b>17.11.2022 № 99/2022/505658598</b>			
Кадастровый номер:		<b>47:14:0000000:32 (единое землепользование)</b>	

План (чертеж, схема) земельного участка			
Масштаб 1: данные отсутствуют	Условные обозначения:		

Государственный регистратор		ФГИС ЕГРН
полное наименование должности	подпись	инициалы, фамилия

М.П.



Выписка из Единого государственного реестра недвижимости об объекте недвижимости  
**Описание местоположения земельного участка**

<b>Земельный участок</b>			
(вид объекта недвижимости)			
Лист № ___ Раздела <u>3</u>	Всего листов раздела <u>3</u> : ___	Всего разделов: ___	Всего листов выписки: ___
<b>17.11.2022 № 99/2022/505658598</b>			
Кадастровый номер:		<b>47:14:0000000:32 (единое землепользование)</b>	

План (чертеж, схема) земельного участка			
Масштаб 1: данные отсутствуют	Условные обозначения:		

Государственный регистратор		ФГИС ЕГРН
полное наименование должности	подпись	инициалы, фамилия

М.П.

Выписка из Единого государственного реестра недвижимости об объекте недвижимости  
**Описание местоположения земельного участка**

<b>Земельный участок</b>			
(вид объекта недвижимости)			
Лист № __ Раздела <u>3</u>	Всего листов раздела <u>3</u> : __	Всего разделов: __	Всего листов выписки: __
<b>17.11.2022 № 99/2022/505658598</b>			
Кадастровый номер:		<b>47:14:0000000:32 (единое землепользование)</b>	

План (чертеж, схема) земельного участка			
Масштаб 1: данные отсутствуют	Условные обозначения:		

Государственный регистратор		ФГИС ЕГРН
полное наименование должности	подпись	инициалы, фамилия

М.П.

Выписка из Единого государственного реестра недвижимости об объекте недвижимости  
**Описание местоположения земельного участка**

<b>Земельный участок</b>			
(вид объекта недвижимости)			
Лист № __ Раздела <u>3</u>	Всего листов раздела <u>3</u> : __	Всего разделов: __	Всего листов выписки: __
<b>17.11.2022 № 99/2022/505658598</b>			
Кадастровый номер:		<b>47:14:0000000:32 (единое землепользование)</b>	

План (чертеж, схема) земельного участка			
Масштаб 1: данные отсутствуют	Условные обозначения:		

Государственный регистратор		ФГИС ЕГРН
полное наименование должности	подпись	инициалы, фамилия

М.П.

Выписка из Единого государственного реестра недвижимости об объекте недвижимости  
**Описание местоположения земельного участка**

<b>Земельный участок</b>			
(вид объекта недвижимости)			
Лист № __ Раздела <u>3</u>	Всего листов раздела <u>3</u> : __	Всего разделов: __	Всего листов выписки: __
<b>17.11.2022 № 99/2022/505658598</b>			
Кадастровый номер:		<b>47:14:0000000:32 (единое землепользование)</b>	

План (чертеж, схема) земельного участка			
Масштаб 1: данные отсутствуют	Условные обозначения:		

Государственный регистратор		ФГИС ЕГРН
полное наименование должности	подпись	инициалы, фамилия

М.П.

Выписка из Единого государственного реестра недвижимости об объекте недвижимости  
**Описание местоположения земельного участка**

<b>Земельный участок</b>			
(вид объекта недвижимости)			
Лист № __ Раздела <u>3</u>	Всего листов раздела <u>3</u> : __	Всего разделов: __	Всего листов выписки: __
<b>17.11.2022 № 99/2022/505658598</b>			
Кадастровый номер:		<b>47:14:0000000:32 (единое землепользование)</b>	

План (чертеж, схема) земельного участка			
Масштаб 1: данные отсутствуют	Условные обозначения:		

Государственный регистратор		ФГИС ЕГРН
полное наименование должности	подпись	инициалы, фамилия

М.П.

Выписка из Единого государственного реестра недвижимости об объекте недвижимости  
**Описание местоположения земельного участка**

<b>Земельный участок</b>			
(вид объекта недвижимости)			
Лист № __ Раздела <u>3</u>	Всего листов раздела <u>3</u> : __	Всего разделов: __	Всего листов выписки: __
<b>17.11.2022 № 99/2022/505658598</b>			
Кадастровый номер:		<b>47:14:0000000:32 (единое землепользование)</b>	

План (чертеж, схема) земельного участка			
Масштаб 1: данные отсутствуют	Условные обозначения:		

Государственный регистратор		ФГИС ЕГРН
полное наименование должности	подпись	инициалы, фамилия

М.П.

Выписка из Единого государственного реестра недвижимости об объекте недвижимости  
**Описание местоположения земельного участка**

<b>Земельный участок</b>			
(вид объекта недвижимости)			
Лист № __ Раздела <u>3</u>	Всего листов раздела <u>3</u> : __	Всего разделов: __	Всего листов выписки: __
<b>17.11.2022 № 99/2022/505658598</b>			
Кадастровый номер:		<b>47:14:0000000:32 (единое землепользование)</b>	

План (чертеж, схема) земельного участка			
Масштаб 1: данные отсутствуют	Условные обозначения:		

Государственный регистратор		ФГИС ЕГРН
полное наименование должности	подпись	инициалы, фамилия

М.П.

Выписка из Единого государственного реестра недвижимости об объекте недвижимости  
**Описание местоположения земельного участка**

<b>Земельный участок</b>			
(вид объекта недвижимости)			
Лист № ___ Раздела <u>3</u>	Всего листов раздела <u>3</u> : ___	Всего разделов: ___	Всего листов выписки: ___
<b>17.11.2022 № 99/2022/505658598</b>			
Кадастровый номер:		<b>47:14:0000000:32 (единое землепользование)</b>	

План (чертеж, схема) земельного участка			
Масштаб 1: данные отсутствуют	Условные обозначения:		

Государственный регистратор		ФГИС ЕГРН
полное наименование должности	подпись	инициалы, фамилия

М.П.



Выписка из Единого государственного реестра недвижимости об объекте недвижимости  
**Описание местоположения земельного участка**

<b>Земельный участок</b>			
(вид объекта недвижимости)			
Лист № __ Раздела <b>3.2</b>	Всего листов раздела <b>3.2</b> : __	Всего разделов: __	Всего листов выписки: __
<b>17.11.2022 № 99/2022/505658598</b>			
Кадастровый номер:		<b>47:14:000000:32 (единое землепользование)</b>	

Сведения о характерных точках границы земельного участка				
Система координат: Зона №				
Номер точки	Координаты		Описание закрепления на местности	Средняя квадратическая погрешность определения координат характерных точек границ земельного участка, м
	X	Y		
1	2	3	4	5
1	421466.59	2192248.22	данные отсутствуют	данные отсутствуют
2	421574.88	2192284.82	данные отсутствуют	данные отсутствуют
3	421586.6	2192290.3	данные отсутствуют	данные отсутствуют
4	421594.58	2192287.67	данные отсутствуют	данные отсутствуют
5	421599.51	2192274.98	данные отсутствуют	данные отсутствуют
6	421710.94	2192309.54	данные отсутствуют	данные отсутствуют
7	421790.14	2192334.9	данные отсутствуют	данные отсутствуют
8	421841.01	2192351.03	данные отсутствуют	данные отсутствуют
9	421984.03	2192396.79	данные отсутствуют	данные отсутствуют
10	422030.48	2192411.45	данные отсутствуют	данные отсутствуют
11	422086.51	2192429.26	данные отсутствуют	данные отсутствуют
12	422125.4	2192441.74	данные отсутствуют	данные отсутствуют
13	422151.99	2192449.98	данные отсутствуют	данные отсутствуют
14	422240.18	2192477.81	данные отсутствуют	данные отсутствуют
15	422235.26	2192492.72	данные отсутствуют	данные отсутствуют

Государственный регистратор		ФГИС ЕГРН
полное наименование должности	подпись	инициалы, фамилия

М.П.

Выписка из Единого государственного реестра недвижимости об объекте недвижимости  
**Описание местоположения земельного участка**

<b>Земельный участок</b>			
(вид объекта недвижимости)			
Лист № __ Раздела <b>3.2</b>	Всего листов раздела <b>3.2</b> : __	Всего разделов: __	Всего листов выписки: __
<b>17.11.2022 № 99/2022/505658598</b>			
Кадастровый номер:		<b>47:14:0000000:32 (единое землепользование)</b>	

Сведения о характерных точках границы земельного участка				
Система координат: Зона №				
Номер точки	Координаты		Описание закрепления на местности	Средняя квадратическая погрешность определения координат характерных точек границ земельного участка, м
	X	Y		
1	2	3	4	5
16	422585.26	2192605.82	данные отсутствуют	данные отсутствуют
17	422603.97	2192611.86	данные отсутствуют	данные отсутствуют
18	422757.62	2192661.51	данные отсутствуют	данные отсутствуют
19	422761.68	2192662.83	данные отсутствуют	данные отсутствуют
20	422907.75	2192710.02	данные отсутствуют	данные отсутствуют
21	422994.66	2192738.11	данные отсутствуют	данные отсутствуют
22	423056.99	2192758.25	данные отсутствуют	данные отсутствуют
23	423061.36	2192759.66	данные отсутствуют	данные отсутствуют
24	423062.59	2192755.85	данные отсутствуют	данные отсутствуют
25	423251.16	2192816.54	данные отсутствуют	данные отсутствуют
26	423417.83	2192869.84	данные отсутствуют	данные отсутствуют
27	423417.08	2192871.73	данные отсутствуют	данные отсутствуют
28	423609.17	2192935.6	данные отсутствуют	данные отсутствуют
29	423612.77	2192920.22	данные отсутствуют	данные отсутствуют
30	423629.88	2192925.59	данные отсутствуют	данные отсутствуют

Государственный регистратор		ФГИС ЕГРН
полное наименование должности	подпись	инициалы, фамилия

М.П.

Выписка из Единого государственного реестра недвижимости об объекте недвижимости  
**Описание местоположения земельного участка**

<b>Земельный участок</b>			
(вид объекта недвижимости)			
Лист № __ Раздела <b>3.2</b>	Всего листов раздела <b>3.2</b> : __	Всего разделов: __	Всего листов выписки: __
<b>17.11.2022 № 99/2022/505658598</b>			
Кадастровый номер:		<b>47:14:0000000:32 (единое землепользование)</b>	

Сведения о характерных точках границы земельного участка				
Система координат: Зона №				
Номер точки	Координаты		Описание закрепления на местности	Средняя квадратическая погрешность определения координат характерных точек границ земельного участка, м
	X	Y		
1	2	3	4	5
31	423627.24	2192936.17	данные отсутствуют	данные отсутствуют
32	423668.61	2192948.95	данные отсутствуют	данные отсутствуют
33	423676.61	2192951.25	данные отсутствуют	данные отсутствуют
34	423740.37	2192972.05	данные отсутствуют	данные отсутствуют
35	423740.45	2192972.07	данные отсутствуют	данные отсутствуют
36	423745.5	2192973.72	данные отсутствуют	данные отсутствуют
37	423859.81	2193010.25	данные отсутствуют	данные отсутствуют
38	423915.33	2193028.05	данные отсутствуют	данные отсутствуют
39	423970.21	2193045.64	данные отсутствуют	данные отсутствуют
40	424071.88	2193078.63	данные отсутствуют	данные отсутствуют
41	424178.15	2193115.59	данные отсутствуют	данные отсутствуют
42	424273.2	2193146.03	данные отсутствуют	данные отсутствуют
43	424302.15	2193153.75	данные отсутствуют	данные отсутствуют
44	424344.15	2193195.73	данные отсутствуют	данные отсутствуют
45	424364.73	2193217.32	данные отсутствуют	данные отсутствуют

Государственный регистратор		ФГИС ЕГРН
полное наименование должности	подпись	инициалы, фамилия

М.П.

Выписка из Единого государственного реестра недвижимости об объекте недвижимости  
**Описание местоположения земельного участка**

<b>Земельный участок</b>			
(вид объекта недвижимости)			
Лист № __ Раздела <b>3.2</b>	Всего листов раздела <b>3.2</b> : __	Всего разделов: __	Всего листов выписки: __
<b>17.11.2022 № 99/2022/505658598</b>			
Кадастровый номер:		<b>47:14:0000000:32 (единое землепользование)</b>	

Сведения о характерных точках границы земельного участка				
Система координат: Зона №				
Номер точки	Координаты		Описание закрепления на местности	Средняя квадратическая погрешность определения координат характерных точек границ земельного участка, м
	X	Y		
1	2	3	4	5
46	424377.52	2193230.71	данные отсутствуют	данные отсутствуют
47	424515.63	2193376.16	данные отсутствуют	данные отсутствуют
48	424513.66	2193378.3	данные отсутствуют	данные отсутствуют
49	424516.44	2193380.92	данные отсутствуют	данные отсутствуют
50	424518.28	2193378.95	данные отсутствуют	данные отсутствуют
51	424548.34	2193410.61	данные отсутствуют	данные отсутствуют
52	424655.02	2193563.84	данные отсутствуют	данные отсутствуют
53	424690.86	2193637.86	данные отсутствуют	данные отсутствуют
54	424666.91	2193646.88	данные отсутствуют	данные отсутствуют
55	424593.68	2193675.16	данные отсутствуют	данные отсутствуют
56	424548.79	2193693.8	данные отсутствуют	данные отсутствуют
57	424506.1	2193711.33	данные отсутствуют	данные отсутствуют
58	424502.8	2193714.95	данные отсутствуют	данные отсутствуют
59	424502.2	2193719.61	данные отсутствуют	данные отсутствуют
60	424502.45	2193730.79	данные отсутствуют	данные отсутствуют

Государственный регистратор		ФГИС ЕГРН
полное наименование должности	подпись	инициалы, фамилия

М.П.

Выписка из Единого государственного реестра недвижимости об объекте недвижимости  
**Описание местоположения земельного участка**

<b>Земельный участок</b>			
(вид объекта недвижимости)			
Лист № __ Раздела <b>3.2</b>	Всего листов раздела <b>3.2</b> : __	Всего разделов: __	Всего листов выписки: __
<b>17.11.2022 № 99/2022/505658598</b>			
Кадастровый номер:		<b>47:14:0000000:32 (единое землепользование)</b>	

Сведения о характерных точках границы земельного участка				
Система координат: Зона №				
Номер точки	Координаты		Описание закрепления на местности	Средняя квадратическая погрешность определения координат характерных точек границ земельного участка, м
	X	Y		
1	2	3	4	5
61	424515.58	2193768.3	данные отсутствуют	данные отсутствуют
62	424515.33	2193773.44	данные отсутствуют	данные отсутствуют
63	424517.39	2193782.51	данные отсутствуют	данные отсутствуют
64	424528.85	2193822.86	данные отсутствуют	данные отсутствуют
65	424551.34	2193894.42	данные отсутствуют	данные отсутствуют
66	424549.44	2193897.09	данные отсутствуют	данные отсутствуют
67	424550.14	2193901.22	данные отсутствуют	данные отсутствуют
68	424567.76	2193963.53	данные отсутствуют	данные отсутствуют
69	424574.22	2193996.65	данные отсутствуют	данные отсутствуют
70	424617.03	2194135.83	данные отсутствуют	данные отсутствуют
71	424638.94	2194206.04	данные отсутствуют	данные отсутствуют
72	424662.29	2194280.03	данные отсутствуют	данные отсутствуют
73	424694.19	2194375.96	данные отсутствуют	данные отсутствуют
74	424708.89	2194424.92	данные отсутствуют	данные отсутствуют
75	424737.66	2194521.95	данные отсутствуют	данные отсутствуют

Государственный регистратор		ФГИС ЕГРН
полное наименование должности	подпись	инициалы, фамилия

М.П.

Выписка из Единого государственного реестра недвижимости об объекте недвижимости  
**Описание местоположения земельного участка**

<b>Земельный участок</b>			
(вид объекта недвижимости)			
Лист № __ Раздела <b>3.2</b>	Всего листов раздела <b>3.2</b> : __	Всего разделов: __	Всего листов выписки: __
<b>17.11.2022 № 99/2022/505658598</b>			
Кадастровый номер:		<b>47:14:0000000:32 (единое землепользование)</b>	

Сведения о характерных точках границы земельного участка				
Система координат: Зона №				
Номер точки	Координаты		Описание закрепления на местности	Средняя квадратическая погрешность определения координат характерных точек границ земельного участка, м
	X	Y		
1	2	3	4	5
76	424757	2194579.16	данные отсутствуют	данные отсутствуют
77	424772.92	2194654.29	данные отсутствуют	данные отсутствуют
78	424798.59	2194735.9	данные отсутствуют	данные отсутствуют
79	424835.53	2194858.85	данные отсутствуют	данные отсутствуют
80	425060.22	2195597.09	данные отсутствуют	данные отсутствуют
81	425060.87	2195599.14	данные отсутствуют	данные отсутствуют
82	425129.99	2195618.86	данные отсутствуют	данные отсутствуют
83	425161.7	2195621.36	данные отсутствуют	данные отсутствуют
84	425162.32	2195632.77	данные отсутствуют	данные отсутствуют
85	425156.21	2195654.04	данные отсутствуют	данные отсутствуют
86	425159.94	2195672.89	данные отсутствуют	данные отсутствуют
87	425144.03	2195691.19	данные отсутствуют	данные отсутствуют
88	425139	2195719.08	данные отсутствуют	данные отсутствуют
89	425130.5	2195740.18	данные отсутствуют	данные отсутствуют
90	425125.34	2195763.23	данные отсутствуют	данные отсутствуют

Государственный регистратор		ФГИС ЕГРН
полное наименование должности	подпись	инициалы, фамилия

М.П.

Выписка из Единого государственного реестра недвижимости об объекте недвижимости  
**Описание местоположения земельного участка**

<b>Земельный участок</b>			
(вид объекта недвижимости)			
Лист № __ Раздела <b>3.2</b>	Всего листов раздела <b>3.2</b> : __	Всего разделов: __	Всего листов выписки: __
<b>17.11.2022 № 99/2022/505658598</b>			
Кадастровый номер:		<b>47:14:0000000:32 (единое землепользование)</b>	

Сведения о характерных точках границы земельного участка				
Система координат: Зона №				
Номер точки	Координаты		Описание закрепления на местности	Средняя квадратическая погрешность определения координат характерных точек границ земельного участка, м
	X	Y		
1	2	3	4	5
91	425118.33	2195783.93	данные отсутствуют	данные отсутствуют
92	425118.39	2195794.58	данные отсутствуют	данные отсутствуют
93	425121.71	2195812.19	данные отсутствуют	данные отсутствуют
94	425100.28	2195853.57	данные отсутствуют	данные отсутствуют
95	425102.06	2195875.92	данные отсутствуют	данные отсутствуют
96	425099.18	2195886.83	данные отсутствуют	данные отсутствуют
97	425095.07	2195899.26	данные отсутствуют	данные отсутствуют
98	425092.12	2195912.32	данные отсутствуют	данные отсутствуют
99	425088.2	2195921.87	данные отсутствуют	данные отсутствуют
100	425087.51	2195930.88	данные отсутствуют	данные отсутствуют
101	425079.16	2195943.56	данные отсутствуют	данные отсутствуют
102	425076.82	2195955.71	данные отсутствуют	данные отсутствуют
103	425076.34	2195965.24	данные отсутствуют	данные отсутствуют
104	425074.16	2195976.08	данные отсутствуют	данные отсутствуют
105	425073.15	2196003.14	данные отсутствуют	данные отсутствуют

Государственный регистратор		ФГИС ЕГРН
полное наименование должности	подпись	инициалы, фамилия

М.П.

Выписка из Единого государственного реестра недвижимости об объекте недвижимости  
**Описание местоположения земельного участка**

<b>Земельный участок</b>			
(вид объекта недвижимости)			
Лист № __ Раздела <b>3.2</b>	Всего листов раздела <b>3.2</b> : __	Всего разделов: __	Всего листов выписки: __
<b>17.11.2022 № 99/2022/505658598</b>			
Кадастровый номер:		<b>47:14:0000000:32 (единое землепользование)</b>	

Сведения о характерных точках границы земельного участка				
Система координат: Зона №				
Номер точки	Координаты		Описание закрепления на местности	Средняя квадратическая погрешность определения координат характерных точек границ земельного участка, м
	X	Y		
1	2	3	4	5
106	425070.62	2196011.09	данные отсутствуют	данные отсутствуют
107	425052.7	2196022.45	данные отсутствуют	данные отсутствуют
108	425049.47	2196032.94	данные отсутствуют	данные отсутствуют
109	425048.63	2196057.51	данные отсутствуют	данные отсутствуют
110	425038.35	2196090.49	данные отсутствуют	данные отсутствуют
111	425020.13	2196128.09	данные отсутствуют	данные отсутствуют
112	425016.76	2196148.72	данные отсутствуют	данные отсутствуют
113	425007.43	2196185.45	данные отсутствуют	данные отсутствуют
114	425005.19	2196202.27	данные отсутствуют	данные отсутствуют
115	425007.02	2196224.81	данные отсутствуют	данные отсутствуют
116	425003.41	2196239.78	данные отсутствуют	данные отсутствуют
117	424998.82	2196252.58	данные отсутствуют	данные отсутствуют
118	424997.9	2196264.28	данные отсутствуют	данные отсутствуют
119	424998.42	2196275.24	данные отсутствуют	данные отсутствуют
120	424996.09	2196282.34	данные отсутствуют	данные отсутствуют

Государственный регистратор		ФГИС ЕГРН
полное наименование должности	подпись	инициалы, фамилия

М.П.



Выписка из Единого государственного реестра недвижимости об объекте недвижимости  
**Описание местоположения земельного участка**

<b>Земельный участок</b>			
(вид объекта недвижимости)			
Лист № __ Раздела <b>3.2</b>	Всего листов раздела <b>3.2</b> : __	Всего разделов: __	Всего листов выписки: __
<b>17.11.2022 № 99/2022/505658598</b>			
Кадастровый номер:		<b>47:14:000000:32 (единое землепользование)</b>	

Сведения о характерных точках границы земельного участка				
Система координат: Зона №				
Номер точки	Координаты		Описание закрепления на местности	Средняя квадратическая погрешность определения координат характерных точек границ земельного участка, м
	X	Y		
1	2	3	4	5
121	424503.77	2196141.98	данные отсутствуют	данные отсутствуют
122	424498.81	2196159.19	данные отсутствуют	данные отсутствуют
123	424485.89	2196155.32	данные отсутствуют	данные отсутствуют
124	424413.07	2196408.92	данные отсутствуют	данные отсутствуют
125	424154.63	2196372.95	данные отсутствуют	данные отсутствуют
126	424089.16	2196362.93	данные отсутствуют	данные отсутствуют
127	424054.85	2196346.95	данные отсутствуют	данные отсутствуют
128	423942.06	2196293.75	данные отсутствуют	данные отсутствуют
129	423919.13	2196281	данные отсутствуют	данные отсутствуют
130	423881.48	2196249.66	данные отсутствуют	данные отсутствуют
131	423844.71	2196218.87	данные отсутствуют	данные отсутствуют
132	423784.95	2196169.52	данные отсутствуют	данные отсутствуют
133	423772.1	2196158.16	данные отсутствуют	данные отсутствуют
134	423770.05	2196164.98	данные отсутствуют	данные отсутствуют
135	423752.09	2196147.79	данные отсутствуют	данные отсутствуют

Государственный регистратор		ФГИС ЕГРН
полное наименование должности	подпись	инициалы, фамилия

М.П.

Выписка из Единого государственного реестра недвижимости об объекте недвижимости  
**Описание местоположения земельного участка**

<b>Земельный участок</b>			
(вид объекта недвижимости)			
Лист № __ Раздела <b>3.2</b>	Всего листов раздела <b>3.2</b> : __	Всего разделов: __	Всего листов выписки: __
<b>17.11.2022 № 99/2022/505658598</b>			
Кадастровый номер:		<b>47:14:0000000:32 (единое землепользование)</b>	

Сведения о характерных точках границы земельного участка				
Система координат: Зона №				
Номер точки	Координаты		Описание закрепления на местности	Средняя квадратическая погрешность определения координат характерных точек границ земельного участка, м
	X	Y		
1	2	3	4	5
136	423676.58	2196427.95	данные отсутствуют	данные отсутствуют
137	423604.71	2196388.83	данные отсутствуют	данные отсутствуют
138	423658.32	2196257.75	данные отсутствуют	данные отсутствуют
139	423697.53	2196141.33	данные отсутствуют	данные отсутствуют
140	423725.84	2196044.14	данные отсутствуют	данные отсутствуют
141	423756.35	2195916.53	данные отсутствуют	данные отсутствуют
142	423762.83	2195918.5	данные отсутствуют	данные отсутствуют
143	423770.86	2195878.65	данные отсутствуют	данные отсутствуют
144	423764.51	2195877.37	данные отсутствуют	данные отсутствуют
145	423780.96	2195786.42	данные отсутствуют	данные отсутствуют
146	423794.05	2195695.92	данные отсутствуют	данные отсутствуют
147	423804.85	2195594.86	данные отсутствуют	данные отсутствуют
148	423819.47	2195596.31	данные отсутствуют	данные отсутствуют
149	423824.34	2195542.08	данные отсутствуют	данные отсутствуют
150	423817.68	2195541.33	данные отсутствуют	данные отсутствуют

Государственный регистратор		ФГИС ЕГРН
полное наименование должности	подпись	инициалы, фамилия

М.П.

Выписка из Единого государственного реестра недвижимости об объекте недвижимости  
**Описание местоположения земельного участка**

<b>Земельный участок</b>			
(вид объекта недвижимости)			
Лист № __ Раздела <b>3.2</b>	Всего листов раздела <b>3.2</b> : __	Всего разделов: __	Всего листов выписки: __
<b>17.11.2022 № 99/2022/505658598</b>			
Кадастровый номер:		<b>47:14:0000000:32 (единое землепользование)</b>	

Сведения о характерных точках границы земельного участка				
Система координат: Зона №				
Номер точки	Координаты		Описание закрепления на местности	Средняя квадратическая погрешность определения координат характерных точек границ земельного участка, м
	X	Y		
1	2	3	4	5
151	423817.86	2195537.21	данные отсутствуют	данные отсутствуют
152	423816.26	2195533.87	данные отсутствуют	данные отсутствуют
153	423812.91	2195531.75	данные отсутствуют	данные отсутствуют
154	423808.85	2195531.89	данные отсутствуют	данные отсутствуют
155	423813.43	2195412.19	данные отсутствуют	данные отсутствуют
156	423812.36	2195296.84	данные отсутствуют	данные отсутствуют
157	423805.69	2195180.15	данные отсутствуют	данные отсутствуют
158	423794.43	2195067.06	данные отсутствуют	данные отсутствуют
159	423782.42	2194983.72	данные отсутствуют	данные отсутствуют
160	423767.27	2194896.34	данные отсутствуют	данные отсутствуют
161	423771.01	2194895.84	данные отсутствуют	данные отсутствуют
162	423762.53	2194852.45	данные отсутствуют	данные отсутствуют
163	423750.05	2194799.53	данные отсутствуют	данные отсутствуют
164	423757.27	2194797.88	данные отсутствуют	данные отсутствуют
165	423739.43	2194724.68	данные отсутствуют	данные отсутствуют

Государственный регистратор		ФГИС ЕГРН
полное наименование должности	подпись	инициалы, фамилия

М.П.

Выписка из Единого государственного реестра недвижимости об объекте недвижимости  
**Описание местоположения земельного участка**

<b>Земельный участок</b>			
<small>(вид объекта недвижимости)</small>			
Лист № ___ Раздела <b>3.2</b>	Всего листов раздела <b>3.2</b> : ___	Всего разделов: ___	Всего листов выписки: ___
<b>17.11.2022 № 99/2022/505658598</b>			
Кадастровый номер:		<b>47:14:0000000:32 (единое землепользование)</b>	

Сведения о характерных точках границы земельного участка				
Система координат: Зона №				
Номер точки	Координаты		Описание закрепления на местности	Средняя квадратическая погрешность определения координат характерных точек границ земельного участка, м
	X	Y		
1	2	3	4	5
166	423746.07	2194722.75	данные отсутствуют	данные отсутствуют
167	423736.7	2194691.06	данные отсутствуют	данные отсутствуют
168	423719.44	2194696.03	данные отсутствуют	данные отсутствуют
169	423694.09	2194609.12	данные отсутствуют	данные отсутствуют
170	423683.01	2194569.92	данные отсутствуют	данные отсутствуют
171	423661.61	2194508.56	данные отсутствуют	данные отсутствуют
172	423656.79	2194493.26	данные отсутствуют	данные отсутствуют
173	423646.32	2194465.1	данные отсутствуют	данные отсутствуют
174	423653.91	2194442.8	данные отсутствуют	данные отсутствуют
175	423667.65	2194437.69	данные отсутствуют	данные отсутствуют
176	423632.38	2194342.91	данные отсутствуют	данные отсутствуют
177	423599.48	2194328.59	данные отсутствуют	данные отсутствуют
178	423587.67	2194297.09	данные отсутствуют	данные отсутствуют
179	423583.96	2194298.47	данные отсутствуют	данные отсутствуют
180	423494.74	2194064.96	данные отсутствуют	данные отсутствуют

Государственный регистратор		ФГИС ЕГРН
полное наименование должности	подпись	инициалы, фамилия

М.П.

Выписка из Единого государственного реестра недвижимости об объекте недвижимости  
**Описание местоположения земельного участка**

<b>Земельный участок</b>			
(вид объекта недвижимости)			
Лист № __ Раздела <b>3.2</b>	Всего листов раздела <b>3.2</b> : __	Всего разделов: __	Всего листов выписки: __
<b>17.11.2022 № 99/2022/505658598</b>			
Кадастровый номер:		<b>47:14:0000000:32 (единое землепользование)</b>	

Сведения о характерных точках границы земельного участка				
Система координат: Зона №				
Номер точки	Координаты		Описание закрепления на местности	Средняя квадратическая погрешность определения координат характерных точек границ земельного участка, м
	X	Y		
1	2	3	4	5
181	423218.02	2193320.46	данные отсутствуют	данные отсутствуют
182	423196.1	2193257.35	данные отсутствуют	данные отсутствуют
183	423168.63	2193182.89	данные отсутствуют	данные отсутствуют
184	423148.48	2193126.76	данные отсутствуют	данные отсутствуют
185	423141.12	2193097.54	данные отсутствуют	данные отсутствуют
186	423137.33	2193069.44	данные отсутствуют	данные отсутствуют
187	423138.95	2193046.07	данные отсутствуют	данные отсутствуют
188	423143.73	2193027.55	данные отсутствуют	данные отсутствуют
189	423149.5	2193013.55	данные отсутствуют	данные отсутствуют
190	423161.24	2193032.9	данные отсутствуют	данные отсутствуют
191	423181.03	2193021.46	данные отсутствуют	данные отсутствуют
192	423171.7	2193005.88	данные отсутствуют	данные отсутствуют
193	423193.56	2192977.9	данные отсутствуют	данные отсутствуют
194	423194.96	2192973.99	данные отсутствуют	данные отсутствуют
195	423193.68	2192969.47	данные отсутствуют	данные отсутствуют

Государственный регистратор		ФГИС ЕГРН
полное наименование должности	подпись	инициалы, фамилия

М.П.

Выписка из Единого государственного реестра недвижимости об объекте недвижимости  
**Описание местоположения земельного участка**

<b>Земельный участок</b>			
(вид объекта недвижимости)			
Лист № __ Раздела <b>3.2</b>	Всего листов раздела <b>3.2</b> : __	Всего разделов: __	Всего листов выписки: __
<b>17.11.2022 № 99/2022/505658598</b>			
Кадастровый номер:		<b>47:14:0000000:32 (единое землепользование)</b>	

Сведения о характерных точках границы земельного участка				
Система координат: Зона №				
Номер точки	Координаты		Описание закрепления на местности	Средняя квадратическая погрешность определения координат характерных точек границ земельного участка, м
	X	Y		
1	2	3	4	5
196	423217.79	2192945.86	данные отсутствуют	данные отсутствуют
197	423222.35	2192938.52	данные отсутствуют	данные отсутствуют
198	423222.9	2192929.89	данные отсутствуют	данные отсутствуют
199	423248.07	2192910.09	данные отсутствуют	данные отсутствуют
200	423273.6	2192898.94	данные отсутствуют	данные отсутствуют
201	423299.99	2192894.12	данные отсутствуют	данные отсутствуют
202	423327.57	2192894.35	данные отсутствуют	данные отсутствуют
203	423328.72	2192894.56	данные отсутствуют	данные отсутствуют
204	423351.69	2192898.71	данные отсутствуют	данные отсутствуют
205	423378.95	2192906.31	данные отсутствуют	данные отсутствуют
206	423433.41	2192925.54	данные отсутствуют	данные отсутствуют
207	423567.47	2192969.81	данные отсутствуют	данные отсутствуют
208	423616.96	2192983.83	данные отсутствуют	данные отсутствуют
209	423645.58	2192990.96	данные отсутствуют	данные отсутствуют
210	423725.6	2193017.21	данные отсутствуют	данные отсутствуют

Государственный регистратор		ФГИС ЕГРН
полное наименование должности	подпись	инициалы, фамилия

М.П.

Выписка из Единого государственного реестра недвижимости об объекте недвижимости  
**Описание местоположения земельного участка**

<b>Земельный участок</b>			
(вид объекта недвижимости)			
Лист № __ Раздела <b>3.2</b>	Всего листов раздела <b>3.2</b> : __	Всего разделов: __	Всего листов выписки: __
<b>17.11.2022 № 99/2022/505658598</b>			
Кадастровый номер:		<b>47:14:0000000:32 (единое землепользование)</b>	

Сведения о характерных точках границы земельного участка				
Система координат: Зона №				
Номер точки	Координаты		Описание закрепления на местности	Средняя квадратическая погрешность определения координат характерных точек границ земельного участка, м
	X	Y		
1	2	3	4	5
211	423733.07	2192995.07	данные отсутствуют	данные отсутствуют
212	423705.95	2192986.42	данные отсутствуют	данные отсутствуют
213	423664.49	2192973.42	данные отсутствуют	данные отсутствуют
214	423629.94	2192962.36	данные отсутствуют	данные отсутствуют
215	423596.98	2192951.98	данные отсутствуют	данные отсутствуют
216	423552.16	2192937.04	данные отсутствуют	данные отсутствуют
217	423497.06	2192918.53	данные отсутствуют	данные отсутствуют
218	423447.11	2192902.59	данные отсутствуют	данные отсутствуют
219	423409.01	2192890.25	данные отсутствуют	данные отсутствуют
220	423365.99	2192876.76	данные отсутствуют	данные отсутствуют
221	423331.75	2192865.57	данные отсутствуют	данные отсутствуют
222	423315.78	2192860.36	данные отсутствуют	данные отсутствуют
223	423312.58	2192859.31	данные отсутствуют	данные отсутствуют
224	423270.36	2192846.2	данные отсутствуют	данные отсутствуют
225	423225.61	2192831.59	данные отсутствуют	данные отсутствуют

Государственный регистратор		ФГИС ЕГРН
полное наименование должности	подпись	инициалы, фамилия

М.П.

Выписка из Единого государственного реестра недвижимости об объекте недвижимости  
**Описание местоположения земельного участка**

<b>Земельный участок</b>			
(вид объекта недвижимости)			
Лист № __ Раздела <b>3.2</b>	Всего листов раздела <b>3.2</b> : __	Всего разделов: __	Всего листов выписки: __
<b>17.11.2022 № 99/2022/505658598</b>			
Кадастровый номер:		<b>47:14:0000000:32 (единое землепользование)</b>	

Сведения о характерных точках границы земельного участка				
Система координат: Зона №				
Номер точки	Координаты		Описание закрепления на местности	Средняя квадратическая погрешность определения координат характерных точек границ земельного участка, м
	X	Y		
1	2	3	4	5
226	423154.33	2192808.56	данные отсутствуют	данные отсутствуют
227	423081.01	2192786.17	данные отсутствуют	данные отсутствуют
228	423049.24	2192775.67	данные отсутствуют	данные отсутствуют
229	423015.56	2192764.92	данные отсутствуют	данные отсутствуют
230	423003.79	2192761.25	данные отсутствуют	данные отсутствуют
231	422977.79	2192753.14	данные отсутствуют	данные отсутствуют
232	422942.53	2192741.66	данные отсутствуют	данные отсутствуют
233	422916.54	2192733.81	данные отсутствуют	данные отсутствуют
234	422890.89	2192726.06	данные отсутствуют	данные отсутствуют
235	422854.11	2192714.43	данные отсутствуют	данные отсутствуют
236	422848.76	2192712.74	данные отсутствуют	данные отсутствуют
237	422843.66	2192711.13	данные отсутствуют	данные отсутствуют
238	422789.25	2192693.96	данные отсутствуют	данные отсутствуют
239	422735.46	2192675.58	данные отсутствуют	данные отсутствуют
240	422661.76	2192651.14	данные отсутствуют	данные отсутствуют

Государственный регистратор		ФГИС ЕГРН
полное наименование должности	подпись	инициалы, фамилия

М.П.



Выписка из Единого государственного реестра недвижимости об объекте недвижимости  
**Описание местоположения земельного участка**

<b>Земельный участок</b>			
(вид объекта недвижимости)			
Лист № __ Раздела <b>3.2</b>	Всего листов раздела <b>3.2</b> : __	Всего разделов: __	Всего листов выписки: __
<b>17.11.2022 № 99/2022/505658598</b>			
Кадастровый номер:		<b>47:14:0000000:32 (единое землепользование)</b>	

Сведения о характерных точках границы земельного участка				
Система координат: Зона №				
Номер точки	Координаты		Описание закрепления на местности	Средняя квадратическая погрешность определения координат характерных точек границ земельного участка, м
	X	Y		
1	2	3	4	5
241	422616.9	2192636.55	данные отсутствуют	данные отсутствуют
242	422563.42	2192619.36	данные отсутствуют	данные отсутствуют
243	422529.39	2192608.06	данные отсутствуют	данные отсутствуют
244	422453.08	2192583.9	данные отсутствуют	данные отсутствуют
245	422352.65	2192551.19	данные отсутствуют	данные отсутствуют
246	422304.28	2192535.17	данные отсутствуют	данные отсутствуют
247	422229.26	2192510.84	данные отсутствуют	данные отсутствуют
248	422222.37	2192531.63	данные отсутствуют	данные отсутствуют
249	422319.34	2192564.96	данные отсутствуют	данные отсутствуют
250	422433.58	2192604.18	данные отсутствуют	данные отсутствуют
251	422473.91	2192619	данные отсутствуют	данные отсутствуют
252	422508.11	2192636.57	данные отсутствуют	данные отсутствуют
253	422544.05	2192662.6	данные отсутствуют	данные отсутствуют
254	422580.45	2192696.01	данные отсутствуют	данные отсутствуют
255	422978.89	2193073.82	данные отсутствуют	данные отсутствуют

Государственный регистратор		ФГИС ЕГРН
полное наименование должности	подпись	инициалы, фамилия

М.П.

Выписка из Единого государственного реестра недвижимости об объекте недвижимости  
**Описание местоположения земельного участка**

<b>Земельный участок</b>			
(вид объекта недвижимости)			
Лист № __ Раздела <b>3.2</b>	Всего листов раздела <b>3.2</b> : __	Всего разделов: __	Всего листов выписки: __
<b>17.11.2022 № 99/2022/505658598</b>			
Кадастровый номер:		<b>47:14:0000000:32 (единое землепользование)</b>	

Сведения о характерных точках границы земельного участка				
Система координат: Зона №				
Номер точки	Координаты		Описание закрепления на местности	Средняя квадратическая погрешность определения координат характерных точек границ земельного участка, м
	X	Y		
1	2	3	4	5
256	423022.57	2193116.89	данные отсутствуют	данные отсутствуют
257	423050.26	2193148.19	данные отсутствуют	данные отсутствуют
258	423073.83	2193189.4	данные отсутствуют	данные отсутствуют
259	423092.96	2193232.58	данные отсутствуют	данные отсутствуют
260	423137.85	2193350.09	данные отсутствуют	данные отсутствуют
261	423135.19	2193352.11	данные отсутствуют	данные отсутствуют
262	423133.87	2193354.95	данные отсутствуют	данные отсутствуют
263	423133.98	2193358.36	данные отсутствуют	данные отсутствуют
264	423134.94	2193361.24	данные отсутствуют	данные отсутствуют
265	423128.69	2193363.33	данные отсутствуют	данные отсутствуют
266	423142.67	2193404	данные отсутствуют	данные отсутствуют
267	423161.1	2193412.6	данные отсутствуют	данные отсутствуют
268	423200.86	2193514.37	данные отсутствуют	данные отсутствуют
269	423331.64	2193865.82	данные отсутствуют	данные отсутствуют
270	423396.05	2194046.1	данные отсутствуют	данные отсутствуют

Государственный регистратор		ФГИС ЕГРН
полное наименование должности	подпись	инициалы, фамилия

М.П.

Выписка из Единого государственного реестра недвижимости об объекте недвижимости  
**Описание местоположения земельного участка**

<b>Земельный участок</b>			
(вид объекта недвижимости)			
Лист № __ Раздела <b>3.2</b>	Всего листов раздела <b>3.2</b> : __	Всего разделов: __	Всего листов выписки: __
<b>17.11.2022 № 99/2022/505658598</b>			
Кадастровый номер:		<b>47:14:0000000:32 (единое землепользование)</b>	

Сведения о характерных точках границы земельного участка				
Система координат: Зона №				
Номер точки	Координаты		Описание закрепления на местности	Средняя квадратическая погрешность определения координат характерных точек границ земельного участка, м
	X	Y		
1	2	3	4	5
271	423387.92	2194070.01	данные отсутствуют	данные отсутствуют
272	423375.18	2194074.74	данные отсутствуют	данные отсутствуют
273	423409.49	2194166.94	данные отсутствуют	данные отсутствуют
274	423442.27	2194181.75	данные отсутствуют	данные отсутствуют
275	423453.99	2194213.27	данные отсутствуют	данные отсутствуют
276	423457.74	2194211.88	данные отсутствуют	данные отсутствуют
277	423524.01	2194384.18	данные отсутствуют	данные отсутствуют
278	423592.6	2194567.26	данные отсутствуют	данные отсутствуют
279	423630.12	2194684.04	данные отсутствуют	данные отсутствуют
280	423650.8	2194759.92	данные отсутствуют	данные отсутствуют
281	423643.02	2194761.87	данные отсутствуют	данные отсутствуют
282	423657.58	2194823.11	данные отсутствуют	данные отсутствуют
283	423665.76	2194821.16	данные отсутствуют	данные отсутствуют
284	423684.17	2194905.89	данные отсутствуют	данные отсутствуют
285	423702.91	2195012.67	данные отсутствуют	данные отсутствуют

Государственный регистратор		ФГИС ЕГРН
полное наименование должности	подпись	инициалы, фамилия

М.П.

Выписка из Единого государственного реестра недвижимости об объекте недвижимости  
**Описание местоположения земельного участка**

<b>Земельный участок</b>			
(вид объекта недвижимости)			
Лист № __ Раздела <b>3.2</b>	Всего листов раздела <b>3.2</b> : __	Всего разделов: __	Всего листов выписки: __
<b>17.11.2022 № 99/2022/505658598</b>			
Кадастровый номер:		<b>47:14:0000000:32 (единое землепользование)</b>	

Сведения о характерных точках границы земельного участка				
Система координат: Зона №				
Номер точки	Координаты		Описание закрепления на местности	Средняя квадратическая погрешность определения координат характерных точек границ земельного участка, м
	X	Y		
1	2	3	4	5
286	423718.23	2195131.85	данные отсутствуют	данные отсутствуют
287	423726.34	2195240.55	данные отсутствуют	данные отсутствуют
288	423730.06	2195340.04	данные отсутствуют	данные отсутствуют
289	423728.16	2195496.94	данные отсутствуют	данные отсутствуют
290	423714.23	2195664.21	данные отсутствуют	данные отсутствуют
291	423698.91	2195773.64	данные отсутствуют	данные отсутствуют
292	423683.48	2195856.97	данные отсутствуют	данные отсутствуют
293	423679.47	2195856.17	данные отсутствуют	данные отсутствуют
294	423669.2	2195905.66	данные отсутствуют	данные отсутствуют
295	423673.18	2195906.49	данные отсутствуют	данные отсутствуют
296	423645.88	2196021.54	данные отсутствуют	данные отсутствуют
297	423617.58	2196116.4	данные отсутствуют	данные отсутствуют
298	423579.59	2196228.93	данные отсутствуют	данные отсутствуют
299	423530.59	2196348.48	данные отсутствуют	данные отсутствуют
300	423396.72	2196275.64	данные отсутствуют	данные отсутствуют

Государственный регистратор		ФГИС ЕГРН
полное наименование должности	подпись	инициалы, фамилия

М.П.

Выписка из Единого государственного реестра недвижимости об объекте недвижимости  
**Описание местоположения земельного участка**

<b>Земельный участок</b>			
(вид объекта недвижимости)			
Лист № __ Раздела <b>3.2</b>	Всего листов раздела <b>3.2</b> : __	Всего разделов: __	Всего листов выписки: __
<b>17.11.2022 № 99/2022/505658598</b>			
Кадастровый номер:		<b>47:14:0000000:32 (единое землепользование)</b>	

Сведения о характерных точках границы земельного участка				
Система координат: Зона №				
Номер точки	Координаты		Описание закрепления на местности	Средняя квадратическая погрешность определения координат характерных точек границ земельного участка, м
	X	Y		
1	2	3	4	5
301	423589.91	2195557.42	данные отсутствуют	данные отсутствуют
302	423598.2	2195525.13	данные отсутствуют	данные отсутствуют
303	423569.32	2195509.98	данные отсутствуют	данные отсутствуют
304	423556.46	2195501.59	данные отсутствуют	данные отсутствуют
305	423516.93	2195482.26	данные отсутствуют	данные отсутствуют
306	423374.17	2195405.95	данные отсутствуют	данные отсутствуют
307	423149.87	2195238.76	данные отсутствуют	данные отсутствуют
308	423224.97	2195234.09	данные отсутствуют	данные отсутствуют
309	423240.55	2195102.12	данные отсутствуют	данные отсутствуют
310	423249.26	2195023.72	данные отсутствуют	данные отсутствуют
311	423052.59	2195004.4	данные отсутствуют	данные отсутствуют
312	423032.29	2195118.84	данные отсутствуют	данные отсутствуют
313	422970.97	2195102.74	данные отсутствуют	данные отсутствуют
314	422915.82	2195013.4	данные отсутствуют	данные отсутствуют
315	422825.34	2194992.71	данные отсутствуют	данные отсутствуют

Государственный регистратор		ФГИС ЕГРН
полное наименование должности	подпись	инициалы, фамилия

М.П.

Выписка из Единого государственного реестра недвижимости об объекте недвижимости  
**Описание местоположения земельного участка**

<b>Земельный участок</b>			
(вид объекта недвижимости)			
Лист № __ Раздела <b>3.2</b>	Всего листов раздела <b>3.2</b> : __	Всего разделов: __	Всего листов выписки: __
<b>17.11.2022 № 99/2022/505658598</b>			
Кадастровый номер:		<b>47:14:0000000:32 (единое землепользование)</b>	

Сведения о характерных точках границы земельного участка				
Система координат: Зона №				
Номер точки	Координаты		Описание закрепления на местности	Средняя квадратическая погрешность определения координат характерных точек границ земельного участка, м
	X	Y		
1	2	3	4	5
316	422788.7	2194982.05	данные отсутствуют	данные отсутствуют
317	422785.87	2194961.45	данные отсутствуют	данные отсутствуют
318	422781.45	2194936.79	данные отсутствуют	данные отсутствуют
319	422777.23	2194912.13	данные отсутствуют	данные отсутствуют
320	422774.03	2194807.18	данные отсутствуют	данные отсутствуют
321	422708.01	2194786.7	данные отсутствуют	данные отсутствуют
322	422454.42	2194712.37	данные отсутствуют	данные отсутствуют
323	422468.73	2194632.26	данные отсутствуют	данные отсутствуют
324	422484.96	2194640.14	данные отсутствуют	данные отсутствуют
325	422512.2	2194519.64	данные отсутствуют	данные отсутствуют
326	422434.86	2194512.09	данные отсутствуют	данные отсутствуют
327	422354.32	2194529.61	данные отсутствуют	данные отсутствуют
328	422309.3	2194537.67	данные отсутствуют	данные отсутствуют
329	422203.36	2194556.63	данные отсутствуют	данные отсутствуют
330	422169.62	2194577.4	данные отсутствуют	данные отсутствуют

Государственный регистратор		ФГИС ЕГРН
полное наименование должности	подпись	инициалы, фамилия

М.П.

Выписка из Единого государственного реестра недвижимости об объекте недвижимости  
**Описание местоположения земельного участка**

<b>Земельный участок</b>			
(вид объекта недвижимости)			
Лист № __ Раздела <b>3.2</b>	Всего листов раздела <b>3.2</b> : __	Всего разделов: __	Всего листов выписки: __
<b>17.11.2022 № 99/2022/505658598</b>			
Кадастровый номер:		<b>47:14:0000000:32 (единое землепользование)</b>	

Сведения о характерных точках границы земельного участка				
Система координат: Зона №				
Номер точки	Координаты		Описание закрепления на местности	Средняя квадратическая погрешность определения координат характерных точек границ земельного участка, м
	X	Y		
1	2	3	4	5
331	422172.15	2194586.43	данные отсутствуют	данные отсутствуют
332	422165.64	2194588.58	данные отсутствуют	данные отсутствуют
333	422174.19	2194615.67	данные отсутствуют	данные отсутствуют
334	422181.96	2194640.32	данные отсутствуют	данные отсутствуют
335	422187.29	2194638.47	данные отсутствуют	данные отсутствуют
336	422205.4	2194695.56	данные отсутствуют	данные отсутствуют
337	421905.28	2194668.95	данные отсутствуют	данные отсутствуют
338	421905.24	2194681.29	данные отсутствуют	данные отсутствуют
339	421903.3	2194703.98	данные отсутствуют	данные отсутствуют
340	421900.01	2194742.25	данные отсутствуют	данные отсутствуют
341	421900	2194744.75	данные отсутствуют	данные отсутствуют
342	421899.91	2194757.71	данные отсутствуют	данные отсутствуют
343	421899.53	2194762.36	данные отсутствуют	данные отсутствуют
344	421820.3	2194702.02	данные отсутствуют	данные отсутствуют
345	421816.22	2194698.22	данные отсутствуют	данные отсутствуют

Государственный регистратор		ФГИС ЕГРН
полное наименование должности	подпись	инициалы, фамилия

М.П.

Выписка из Единого государственного реестра недвижимости об объекте недвижимости  
**Описание местоположения земельного участка**

<b>Земельный участок</b>			
(вид объекта недвижимости)			
Лист № __ Раздела <b>3.2</b>	Всего листов раздела <b>3.2</b> : __	Всего разделов: __	Всего листов выписки: __
<b>17.11.2022 № 99/2022/505658598</b>			
Кадастровый номер:		<b>47:14:0000000:32 (единое землепользование)</b>	

Сведения о характерных точках границы земельного участка				
Система координат: Зона №				
Номер точки	Координаты		Описание закрепления на местности	Средняя квадратическая погрешность определения координат характерных точек границ земельного участка, м
	X	Y		
1	2	3	4	5
346	421817.78	2194687.67	данные отсутствуют	данные отсутствуют
347	421866.11	2194701.54	данные отсутствуют	данные отсутствуют
348	421880.82	2194652.07	данные отсутствуют	данные отсутствуют
349	421861.6	2194633.13	данные отсутствуют	данные отсутствуют
350	421825.03	2194608.08	данные отсутствуют	данные отсутствуют
351	421806.64	2194658.35	данные отсутствуют	данные отсутствуют
352	421799.84	2194684.07	данные отсутствуют	данные отсутствуют
353	421794.79	2194678.2	данные отсутствуют	данные отсутствуют
354	421775.35	2194644.58	данные отсутствуют	данные отсутствуют
355	421800.65	2194533.83	данные отсутствуют	данные отсутствуют
356	421813.29	2194478.59	данные отсутствуют	данные отсутствуют
357	421834.19	2194419.64	данные отсутствуют	данные отсутствуют
358	421843.78	2194392.97	данные отсутствуют	данные отсутствуют
359	421835.73	2194317.12	данные отсутствуют	данные отсутствуют
360	421745.51	2194250.12	данные отсутствуют	данные отсутствуют

Государственный регистратор		ФГИС ЕГРН
полное наименование должности	подпись	инициалы, фамилия

М.П.



Выписка из Единого государственного реестра недвижимости об объекте недвижимости  
**Описание местоположения земельного участка**

<b>Земельный участок</b>			
(вид объекта недвижимости)			
Лист № __ Раздела <b>3.2</b>	Всего листов раздела <b>3.2</b> : __	Всего разделов: __	Всего листов выписки: __
<b>17.11.2022 № 99/2022/505658598</b>			
Кадастровый номер:		<b>47:14:0000000:32 (единое землепользование)</b>	

Сведения о характерных точках границы земельного участка				
Система координат: Зона №				
Номер точки	Координаты		Описание закрепления на местности	Средняя квадратическая погрешность определения координат характерных точек границ земельного участка, м
	X	Y		
1	2	3	4	5
361	421791.89	2194133.38	данные отсутствуют	данные отсутствуют
362	421673.51	2194049.97	данные отсутствуют	данные отсутствуют
363	421703.19	2193941.04	данные отсутствуют	данные отсутствуют
364	421661.99	2193858.3	данные отсутствуют	данные отсутствуют
365	421641.99	2193815.27	данные отсутствуют	данные отсутствуют
366	421355.19	2193682.32	данные отсутствуют	данные отсутствуют
367	421117.55	2193565.78	данные отсутствуют	данные отсутствуют
368	421138.68	2193478.93	данные отсутствуют	данные отсутствуют
369	421140.18	2193472.79	данные отсутствуют	данные отсутствуют
370	421095.47	2193393.8	данные отсутствуют	данные отсутствуют
371	421083.04	2193371.84	данные отсутствуют	данные отсутствуют
372	421091.37	2193322.64	данные отсутствуют	данные отсутствуют
373	421094.31	2193305.97	данные отсутствуют	данные отсутствуют
374	421086.83	2193300.02	данные отсутствуют	данные отсутствуют
375	421038.84	2193262.73	данные отсутствуют	данные отсутствуют

Государственный регистратор		ФГИС ЕГРН
полное наименование должности	подпись	инициалы, фамилия

М.П.

Выписка из Единого государственного реестра недвижимости об объекте недвижимости  
**Описание местоположения земельного участка**

<b>Земельный участок</b>			
(вид объекта недвижимости)			
Лист № __ Раздела <b>3.2</b>	Всего листов раздела <b>3.2</b> : __	Всего разделов: __	Всего листов выписки: __
<b>17.11.2022 № 99/2022/505658598</b>			
Кадастровый номер:		<b>47:14:0000000:32 (единое землепользование)</b>	

Сведения о характерных точках границы земельного участка				
Система координат: Зона №				
Номер точки	Координаты		Описание закрепления на местности	Средняя квадратическая погрешность определения координат характерных точек границ земельного участка, м
	X	Y		
1	2	3	4	5
376	421082.77	2193169.96	данные отсутствуют	данные отсутствуют
377	421001.75	2193137.58	данные отсутствуют	данные отсутствуют
378	420963.44	2193209.49	данные отсутствуют	данные отсутствуют
379	420724.61	2193209.93	данные отсутствуют	данные отсутствуют
380	420708.67	2193157.11	данные отсутствуют	данные отсутствуют
381	420645.02	2193040.78	данные отсутствуют	данные отсутствуют
382	420738.53	2192841.57	данные отсутствуют	данные отсутствуют
383	420797.17	2192802.38	данные отсутствуют	данные отсутствуют
384	420869.45	2192757.69	данные отсутствуют	данные отсутствуют
385	420978.81	2192729.25	данные отсутствуют	данные отсутствуют
386	421106.45	2192645.28	данные отсутствуют	данные отсутствуют
387	421306.65	2192463.73	данные отсутствуют	данные отсутствуют
388	421324.89	2192444.78	данные отсутствуют	данные отсутствуют
389	421456.09	2192267.97	данные отсутствуют	данные отсутствуют
390	424352.78	2193213.47	данные отсутствуют	данные отсутствуют

Государственный регистратор		ФГИС ЕГРН
полное наименование должности	подпись	инициалы, фамилия

М.П.

Выписка из Единого государственного реестра недвижимости об объекте недвижимости  
**Описание местоположения земельного участка**

<b>Земельный участок</b>			
(вид объекта недвижимости)			
Лист № __ Раздела <b>3.2</b>	Всего листов раздела <b>3.2</b> : __	Всего разделов: __	Всего листов выписки: __
<b>17.11.2022 № 99/2022/505658598</b>			
Кадастровый номер:		<b>47:14:0000000:32 (единое землепользование)</b>	

Сведения о характерных точках границы земельного участка				
Система координат: Зона №				
Номер точки	Координаты		Описание закрепления на местности	Средняя квадратическая погрешность определения координат характерных точек границ земельного участка, м
	X	Y		
1	2	3	4	5
391	424345.32	2193224.97	данные отсутствуют	данные отсутствуют
392	424352.17	2193229.36	данные отсутствуют	данные отсутствуют
393	424359.84	2193217.88	данные отсутствуют	данные отсутствуют
394	421847.37	2194512.18	данные отсутствуют	данные отсутствуют
395	421845.61	2194519.03	данные отсутствуют	данные отсутствуют
396	421857.8	2194522.16	данные отсутствуют	данные отсутствуют
397	421859.61	2194515.21	данные отсутствуют	данные отсутствуют
398	421857.46	2194613.44	данные отсутствуют	данные отсутствуют
399	421857.03	2194620.56	данные отсутствуют	данные отсутствуют
400	421869.76	2194621.32	данные отсутствуют	данные отсутствуют
401	421869.92	2194614.34	данные отсутствуют	данные отсутствуют
402	422445.95	2192638.99	данные отсутствуют	данные отсутствуют
403	422439.94	2192642.94	данные отсутствуют	данные отсутствуют
404	422445.71	2192652.69	данные отсутствуют	данные отсутствуют
405	422451.99	2192649.17	данные отсутствуют	данные отсутствуют

Государственный регистратор		ФГИС ЕГРН
полное наименование должности	подпись	инициалы, фамилия

М.П.

Выписка из Единого государственного реестра недвижимости об объекте недвижимости  
**Описание местоположения земельного участка**

<b>Земельный участок</b>			
(вид объекта недвижимости)			
Лист № __ Раздела <b>3.2</b>	Всего листов раздела <b>3.2</b> : __	Всего разделов: __	Всего листов выписки: __
<b>17.11.2022 № 99/2022/505658598</b>			
Кадастровый номер:		<b>47:14:0000000:32 (единое землепользование)</b>	

Сведения о характерных точках границы земельного участка				
Система координат: Зона №				
Номер точки	Координаты		Описание закрепления на местности	Средняя квадратическая погрешность определения координат характерных точек границ земельного участка, м
	X	Y		
1	2	3	4	5
406	424286.79	2193198.58	данные отсутствуют	данные отсутствуют
407	424284.5	2193206.67	данные отсутствуют	данные отсутствуют
408	424287.21	2193207.44	данные отсутствуют	данные отсутствуют
409	424289.51	2193199.36	данные отсутствуют	данные отсутствуют
410	424219.78	2193179.53	данные отсутствуют	данные отсутствуют
411	424217.46	2193187.6	данные отсутствуют	данные отсутствуют
412	424220.17	2193188.38	данные отсутствуют	данные отсутствуют
413	424222.5	2193180.3	данные отсутствуют	данные отсутствуют
414	423362.74	2192934.04	данные отсутствуют	данные отсутствуют
415	423360.82	2192940.77	данные отсутствуют	данные отсутствуют
416	423363.54	2192941.55	данные отсутствуют	данные отсутствуют
417	423365.46	2192934.82	данные отсутствуют	данные отсутствуют
418	421955.84	2194178.38	данные отсутствуют	данные отсутствуют
419	421955	2194181.08	данные отсутствуют	данные отсутствуют
420	421961.67	2194183.16	данные отсутствуют	данные отсутствуют

Государственный регистратор		ФГИС ЕГРН
полное наименование должности	подпись	инициалы, фамилия

М.П.

Выписка из Единого государственного реестра недвижимости об объекте недвижимости  
**Описание местоположения земельного участка**

<b>Земельный участок</b>			
(вид объекта недвижимости)			
Лист № __ Раздела <b>3.2</b>	Всего листов раздела <b>3.2</b> : __	Всего разделов: __	Всего листов выписки: __
<b>17.11.2022 № 99/2022/505658598</b>			
Кадастровый номер:		<b>47:14:0000000:32 (единое землепользование)</b>	

Сведения о характерных точках границы земельного участка				
Система координат: Зона №				
Номер точки	Координаты		Описание закрепления на местности	Средняя квадратическая погрешность определения координат характерных точек границ земельного участка, м
	X	Y		
1	2	3	4	5
421	421962.51	2194180.46	данные отсутствуют	данные отсутствуют
422	423595.87	2193001.11	данные отсутствуют	данные отсутствуют
423	423593.95	2193007.83	данные отсутствуют	данные отсутствуют
424	423596.66	2193008.61	данные отсутствуют	данные отсутствуют
425	423598.59	2193001.89	данные отсутствуют	данные отсутствуют
426	422373.66	2192860.33	данные отсутствуют	данные отсутствуют
427	422372.79	2192863.01	данные отсутствуют	данные отсутствуют
428	422379.46	2192865.13	данные отсутствуют	данные отсутствуют
429	422380.32	2192862.45	данные отсутствуют	данные отсутствуют
430	423799.61	2193059.74	данные отсутствуют	данные отсутствуют
431	423797.66	2193066.46	данные отсутствуют	данные отсутствуют
432	423800.36	2193067.23	данные отсутствуют	данные отсутствуют
433	423802.32	2193060.52	данные отсутствуют	данные отсутствуют
434	424000.79	2193117.37	данные отсутствуют	данные отсутствуют
435	423998.84	2193124.09	данные отсутствуют	данные отсутствуют

Государственный регистратор		ФГИС ЕГРН
полное наименование должности	подпись	инициалы, фамилия

М.П.

Выписка из Единого государственного реестра недвижимости об объекте недвижимости  
**Описание местоположения земельного участка**

<b>Земельный участок</b>			
(вид объекта недвижимости)			
Лист № __ Раздела <b>3.2</b>	Всего листов раздела <b>3.2</b> : __	Всего разделов: __	Всего листов выписки: __
<b>17.11.2022 № 99/2022/505658598</b>			
Кадастровый номер:		<b>47:14:0000000:32 (единое землепользование)</b>	

Сведения о характерных точках границы земельного участка				
Система координат: Зона №				
Номер точки	Координаты		Описание закрепления на местности	Средняя квадратическая погрешность определения координат характерных точек границ земельного участка, м
	X	Y		
1	2	3	4	5
436	424001.54	2193124.87	данные отсутствуют	данные отсутствуют
437	424003.49	2193118.15	данные отсутствуют	данные отсутствуют
438	422304.19	2193079.06	данные отсутствуют	данные отсутствуют
439	422303.33	2193081.74	данные отсутствуют	данные отсутствуют
440	422309.99	2193083.86	данные отсутствуют	данные отсутствуют
441	422310.84	2193081.18	данные отсутствуют	данные отсутствуют
442	422165.38	2193517.01	данные отсутствуют	данные отсутствуют
443	422164.54	2193519.69	данные отсутствуют	данные отсутствуют
444	422171.21	2193521.79	данные отсутствуют	данные отсутствуют
445	422172.05	2193519.11	данные отсутствуют	данные отсутствуют
446	422096.54	2193735.6	данные отсутствуют	данные отсутствуют
447	422095.7	2193738.27	данные отсутствуют	данные отсутствуют
448	422102.34	2193740.41	данные отсутствуют	данные отсутствуют
449	422103.2	2193737.72	данные отсутствуют	данные отсутствуют
450	422234.69	2193298	данные отсутствуют	данные отсутствуют

Государственный регистратор		ФГИС ЕГРН
полное наименование должности	подпись	инициалы, фамилия

М.П.

Выписка из Единого государственного реестра недвижимости об объекте недвижимости  
**Описание местоположения земельного участка**

<b>Земельный участок</b>			
(вид объекта недвижимости)			
Лист № __ Раздела <b>3.2</b>	Всего листов раздела <b>3.2</b> : __	Всего разделов: __	Всего листов выписки: __
<b>17.11.2022 № 99/2022/505658598</b>			
Кадастровый номер:		<b>47:14:0000000:32 (единое землепользование)</b>	

Сведения о характерных точках границы земельного участка				
Система координат: Зона №				
Номер точки	Координаты		Описание закрепления на местности	Средняя квадратическая погрешность определения координат характерных точек границ земельного участка, м
	X	Y		
1	2	3	4	5
451	422233.84	2193300.67	данные отсутствуют	данные отсутствуют
452	422240.49	2193302.81	данные отсутствуют	данные отсутствуют
453	422241.34	2193300.12	данные отсутствуют	данные отсутствуют
454	422026.59	2193954.37	данные отсутствуют	данные отсутствуют
455	422025.74	2193957.05	данные отсутствуют	данные отсутствуют
456	422032.38	2193959.17	данные отсутствуют	данные отсутствуют
457	422033.24	2193956.49	данные отсутствуют	данные отсутствуют
458	421888.24	2194392.13	данные отсутствуют	данные отсутствуют
459	421887.4	2194394.81	данные отсутствуют	данные отсутствуют
460	421894.05	2194396.91	данные отсутствуют	данные отсутствуют
461	421894.9	2194394.23	данные отсутствуют	данные отсутствуют
462	422116.1	2196113.55	данные отсутствуют	данные отсутствуют
463	422136.36	2196124.18	данные отсутствуют	данные отсутствуют
464	422155.93	2196127.64	данные отсутствуют	данные отсутствуют
465	422447.29	2196152.01	данные отсутствуют	данные отсутствуют

Государственный регистратор		ФГИС ЕГРН
полное наименование должности	подпись	инициалы, фамилия

М.П.

Выписка из Единого государственного реестра недвижимости об объекте недвижимости  
**Описание местоположения земельного участка**

<b>Земельный участок</b>			
(вид объекта недвижимости)			
Лист № __ Раздела <b>3.2</b>	Всего листов раздела <b>3.2</b> : __	Всего разделов: __	Всего листов выписки: __
<b>17.11.2022 № 99/2022/505658598</b>			
Кадастровый номер:		<b>47:14:0000000:32 (единое землепользование)</b>	

Сведения о характерных точках границы земельного участка				
Система координат: Зона №				
Номер точки	Координаты		Описание закрепления на местности	Средняя квадратическая погрешность определения координат характерных точек границ земельного участка, м
	X	Y		
1	2	3	4	5
466	422458.68	2196153.5	данные отсутствуют	данные отсутствуют
467	422455.18	2196182.84	данные отсутствуют	данные отсутствуют
468	422454.8	2196186.59	данные отсутствуют	данные отсутствуют
469	422445.6	2196287.34	данные отсутствуют	данные отсутствуют
470	422436.08	2196286.18	данные отсутствуют	данные отсутствуют
471	422430.59	2196302.44	данные отсутствуют	данные отсутствуют
472	422419.51	2196300.69	данные отсутствуют	данные отсутствуют
473	422397.29	2196297.95	данные отсутствуют	данные отсутствуют
474	422383.88	2196294.41	данные отсутствуют	данные отсутствуют
475	422342.41	2196316.27	данные отсутствуют	данные отсутствуют
476	422326.9	2196386.52	данные отсутствуют	данные отсутствуют
477	422268.27	2196659.13	данные отсутствуют	данные отсутствуют
478	422181.34	2196761.82	данные отсутствуют	данные отсутствуют
479	422147.31	2196852.01	данные отсутствуют	данные отсутствуют
480	422118.78	2196927.65	данные отсутствуют	данные отсутствуют

Государственный регистратор		ФГИС ЕГРН
полное наименование должности	подпись	инициалы, фамилия

М.П.



Выписка из Единого государственного реестра недвижимости об объекте недвижимости  
**Описание местоположения земельного участка**

<b>Земельный участок</b>			
(вид объекта недвижимости)			
Лист № __ Раздела <b>3.2</b>	Всего листов раздела <b>3.2</b> : __	Всего разделов: __	Всего листов выписки: __
<b>17.11.2022 № 99/2022/505658598</b>			
Кадастровый номер:		<b>47:14:0000000:32 (единое землепользование)</b>	

Сведения о характерных точках границы земельного участка				
Система координат: Зона №				
Номер точки	Координаты		Описание закрепления на местности	Средняя квадратическая погрешность определения координат характерных точек границ земельного участка, м
	X	Y		
1	2	3	4	5
481	422173.14	2197064.95	данные отсутствуют	данные отсутствуют
482	422283.07	2197130.55	данные отсутствуют	данные отсутствуют
483	422601.53	2197237.54	данные отсутствуют	данные отсутствуют
484	422600.63	2197268.79	данные отсутствуют	данные отсутствуют
485	422599.9	2197291.88	данные отсутствуют	данные отсутствуют
486	422670.09	2197325.66	данные отсутствуют	данные отсутствуют
487	422687.18	2197332.77	данные отсутствуют	данные отсутствуют
488	422711.38	2197343.82	данные отсутствуют	данные отсутствуют
489	422799.68	2197385.04	данные отсутствуют	данные отсутствуют
490	422845.94	2197387.35	данные отсутствуют	данные отсутствуют
491	422938.81	2197394.46	данные отсутствуют	данные отсутствуют
492	422992.68	2197399	данные отсутствуют	данные отсутствуют
493	422992.25	2197425.32	данные отсутствуют	данные отсутствуют
494	422991.82	2197563.29	данные отсутствуют	данные отсутствуют
495	422958.32	2197570.24	данные отсутствуют	данные отсутствуют

Государственный регистратор		ФГИС ЕГРН
полное наименование должности	подпись	инициалы, фамилия

М.П.

Выписка из Единого государственного реестра недвижимости об объекте недвижимости  
**Описание местоположения земельного участка**

<b>Земельный участок</b>			
(вид объекта недвижимости)			
Лист № __ Раздела <b>3.2</b>	Всего листов раздела <b>3.2</b> : __	Всего разделов: __	Всего листов выписки: __
<b>17.11.2022 № 99/2022/505658598</b>			
Кадастровый номер:		<b>47:14:0000000:32 (единое землепользование)</b>	

Сведения о характерных точках границы земельного участка				
Система координат: Зона №				
Номер точки	Координаты		Описание закрепления на местности	Средняя квадратическая погрешность определения координат характерных точек границ земельного участка, м
	X	Y		
1	2	3	4	5
496	422915.06	2197578.29	данные отсутствуют	данные отсутствуют
497	422854.7	2197590.38	данные отсутствуют	данные отсутствуют
498	422854.57	2197597.87	данные отсутствуют	данные отсутствуют
499	422851.43	2197779.14	данные отсутствуют	данные отсутствуют
500	422852.64	2197941.01	данные отсутствуют	данные отсутствуют
501	422852.08	2198028.93	данные отсутствуют	данные отсутствуют
502	422850.55	2198132.24	данные отсутствуют	данные отсутствуют
503	422850.46	2198151.03	данные отсутствуют	данные отсутствуют
504	422850.29	2198208.93	данные отсутствуют	данные отсутствуют
505	422849.88	2198248.12	данные отсутствуют	данные отсутствуют
506	422849.53	2198267.72	данные отсутствуют	данные отсутствуют
507	422847.64	2198446.71	данные отсутствуют	данные отсутствуют
508	422846.28	2198498.93	данные отсутствуют	данные отсутствуют
509	422842.89	2198726.8	данные отсутствуют	данные отсутствуют
510	422841.63	2198791.09	данные отсутствуют	данные отсутствуют

Государственный регистратор		ФГИС ЕГРН
полное наименование должности	подпись	инициалы, фамилия

М.П.

Выписка из Единого государственного реестра недвижимости об объекте недвижимости  
**Описание местоположения земельного участка**

<b>Земельный участок</b>			
(вид объекта недвижимости)			
Лист № __ Раздела <b>3.2</b>	Всего листов раздела <b>3.2</b> : __	Всего разделов: __	Всего листов выписки: __
<b>17.11.2022 № 99/2022/505658598</b>			
Кадастровый номер:		<b>47:14:0000000:32 (единое землепользование)</b>	

Сведения о характерных точках границы земельного участка				
Система координат: Зона №				
Номер точки	Координаты		Описание закрепления на местности	Средняя квадратическая погрешность определения координат характерных точек границ земельного участка, м
	X	Y		
1	2	3	4	5
511	422843.52	2198829.86	данные отсутствуют	данные отсутствуют
512	422831.68	2198828.24	данные отсутствуют	данные отсутствуют
513	422373.54	2198629.47	данные отсутствуют	данные отсутствуют
514	422113.05	2198516.46	данные отсутствуют	данные отсутствуют
515	422113.38	2198607.05	данные отсутствуют	данные отсутствуют
516	422119.41	2198697.74	данные отсутствуют	данные отсутствуют
517	422053.12	2198839.69	данные отсутствуют	данные отсутствуют
518	421974.83	2198806.16	данные отсутствуют	данные отсутствуют
519	421916.66	2198947.77	данные отсутствуют	данные отсутствуют
520	421831.16	2198910.22	данные отсутствуют	данные отсутствуют
521	421731.39	2199129.54	данные отсутствуют	данные отсутствуют
522	421720.4	2199154.01	данные отсутствуют	данные отсутствуют
523	421873.18	2199227.06	данные отсутствуют	данные отсутствуют
524	421886.49	2199264.53	данные отсутствуют	данные отсутствуют
525	421933.17	2199282.6	данные отсутствуют	данные отсутствуют

Государственный регистратор		ФГИС ЕГРН
полное наименование должности	подпись	инициалы, фамилия

М.П.

Выписка из Единого государственного реестра недвижимости об объекте недвижимости  
**Описание местоположения земельного участка**

<b>Земельный участок</b>			
(вид объекта недвижимости)			
Лист № __ Раздела <b>3.2</b>	Всего листов раздела <b>3.2</b> : __	Всего разделов: __	Всего листов выписки: __
<b>17.11.2022 № 99/2022/505658598</b>			
Кадастровый номер:		<b>47:14:0000000:32 (единое землепользование)</b>	

Сведения о характерных точках границы земельного участка				
Система координат: Зона №				
Номер точки	Координаты		Описание закрепления на местности	Средняя квадратическая погрешность определения координат характерных точек границ земельного участка, м
	X	Y		
1	2	3	4	5
526	421948.6	2199309.05	данные отсутствуют	данные отсутствуют
527	421876.07	2199276.09	данные отсутствуют	данные отсутствуют
528	421680.66	2199202.49	данные отсутствуют	данные отсутствуют
529	421563.88	2199643.28	данные отсутствуют	данные отсутствуют
530	420653.43	2199063.97	данные отсутствуют	данные отсутствуют
531	420727.54	2199403.89	данные отсутствуют	данные отсутствуют
532	421186.2	2199677.84	данные отсутствуют	данные отсутствуют
533	421139.11	2199983.85	данные отсутствуют	данные отсутствуют
534	421470.69	2200112.82	данные отсутствуют	данные отсутствуют
535	421416.61	2200317.95	данные отсутствуют	данные отсутствуют
536	421388.73	2200421.56	данные отсутствуют	данные отсутствуют
537	421371.65	2200489.18	данные отсутствуют	данные отсутствуют
538	421368.65	2200499.87	данные отсутствуют	данные отсутствуют
539	421324.59	2200684.4	данные отсутствуют	данные отсутствуют
540	421317.9	2200719.71	данные отсутствуют	данные отсутствуют

Государственный регистратор		ФГИС ЕГРН
полное наименование должности	подпись	инициалы, фамилия

М.П.

Выписка из Единого государственного реестра недвижимости об объекте недвижимости  
**Описание местоположения земельного участка**

<b>Земельный участок</b>			
(вид объекта недвижимости)			
Лист № __ Раздела <b>3.2</b>	Всего листов раздела <b>3.2</b> : __	Всего разделов: __	Всего листов выписки: __
<b>17.11.2022 № 99/2022/505658598</b>			
Кадастровый номер:		<b>47:14:0000000:32 (единое землепользование)</b>	

Сведения о характерных точках границы земельного участка				
Система координат: Зона №				
Номер точки	Координаты		Описание закрепления на местности	Средняя квадратическая погрешность определения координат характерных точек границ земельного участка, м
	X	Y		
1	2	3	4	5
541	421301.23	2200791.08	данные отсутствуют	данные отсутствуют
542	421098.08	2200771.8	данные отсутствуют	данные отсутствуют
543	421101.55	2200877.16	данные отсутствуют	данные отсутствуют
544	421101.9	2200887.64	данные отсутствуют	данные отсутствуют
545	421103.26	2200928.55	данные отсутствуют	данные отсутствуют
546	421113.71	2200934.76	данные отсутствуют	данные отсутствуют
547	421113.19	2200943.64	данные отсутствуют	данные отсутствуют
548	421110.96	2200981.99	данные отсутствуют	данные отсутствуют
549	421093.84	2200980.31	данные отсутствуют	данные отсутствуют
550	421093.59	2200923.61	данные отсутствуют	данные отсутствуют
551	421080.23	2200916.85	данные отсутствуют	данные отсутствуют
552	421054.92	2200903.98	данные отсутствуют	данные отсутствуют
553	421046.81	2200907.58	данные отсутствуют	данные отсутствуют
554	421040.95	2200909.26	данные отсутствуют	данные отсутствуют
555	421029.96	2200906.83	данные отсутствуют	данные отсутствуют

Государственный регистратор		ФГИС ЕГРН
полное наименование должности	подпись	инициалы, фамилия

М.П.

Выписка из Единого государственного реестра недвижимости об объекте недвижимости  
**Описание местоположения земельного участка**

<b>Земельный участок</b>			
(вид объекта недвижимости)			
Лист № ___ Раздела <b>3.2</b>	Всего листов раздела <b>3.2</b> : ___	Всего разделов: ___	Всего листов выписки: ___
<b>17.11.2022 № 99/2022/505658598</b>			
Кадастровый номер:		<b>47:14:0000000:32 (единое землепользование)</b>	

Сведения о характерных точках границы земельного участка				
Система координат: Зона №				
Номер точки	Координаты		Описание закрепления на местности	Средняя квадратическая погрешность определения координат характерных точек границ земельного участка, м
	X	Y		
1	2	3	4	5
556	421004.98	2200896.63	данные отсутствуют	данные отсутствуют
557	420992.03	2200892.54	данные отсутствуют	данные отсутствуют
558	420981.49	2200892.11	данные отсутствуют	данные отсутствуют
559	420974.71	2200894.01	данные отсутствуют	данные отсутствуют
560	420956.21	2200908.94	данные отсутствуют	данные отсутствуют
561	420951	2200912.84	данные отсутствуют	данные отсутствуют
562	420943.77	2200913.78	данные отсутствуют	данные отсутствуют
563	420935.65	2200913.35	данные отсутствуют	данные отсутствуют
564	420911.57	2200904.23	данные отсутствуют	данные отсутствуют
565	420904.9	2200903.79	данные отсутствуют	данные отсутствуют
566	420890.14	2200904.97	данные отсутствуют	данные отсутствуют
567	420885.73	2200902.65	данные отсутствуют	данные отсутствуют
568	420851.49	2200884.4	данные отсутствуют	данные отсутствуют
569	420844.28	2200883.18	данные отсутствуют	данные отсутствуют
570	420840.33	2200884.45	данные отсутствуют	данные отсутствуют

Государственный регистратор		ФГИС ЕГРН
полное наименование должности	подпись	инициалы, фамилия

М.П.

Выписка из Единого государственного реестра недвижимости об объекте недвижимости  
**Описание местоположения земельного участка**

<b>Земельный участок</b>			
(вид объекта недвижимости)			
Лист № ___ Раздела <b>3.2</b>	Всего листов раздела <b>3.2</b> : ___	Всего разделов: ___	Всего листов выписки: ___
<b>17.11.2022 № 99/2022/505658598</b>			
Кадастровый номер:		<b>47:14:0000000:32 (единое землепользование)</b>	

Сведения о характерных точках границы земельного участка				
Система координат: Зона №				
Номер точки	Координаты		Описание закрепления на местности	Средняя квадратическая погрешность определения координат характерных точек границ земельного участка, м
	X	Y		
1	2	3	4	5
571	420825.59	2200898.68	данные отсутствуют	данные отсутствуют
572	420814.41	2200901.05	данные отсутствуют	данные отсутствуют
573	420803.72	2200902.83	данные отсутствуют	данные отсутствуют
574	420790.35	2200913.22	данные отсутствуют	данные отсутствуют
575	420779.27	2200921.65	данные отсутствуют	данные отсутствуют
576	420768.41	2200924.21	данные отсутствуют	данные отсутствуют
577	420757.51	2200922.85	данные отсутствуют	данные отсутствуют
578	420742.4	2200921.2	данные отсутствуют	данные отсутствуют
579	420671.27	2200918.13	данные отсутствуют	данные отсутствуют
580	420637.25	2200914.15	данные отсутствуют	данные отсутствуют
581	420613.03	2200912.17	данные отсутствуют	данные отсутствуют
582	420587.67	2200909.98	данные отсутствуют	данные отсутствуют
583	420569.91	2200903.9	данные отсутствуют	данные отсутствуют
584	420556.87	2200903.14	данные отсутствуют	данные отсутствуют
585	420541.86	2200905.08	данные отсутствуют	данные отсутствуют

Государственный регистратор		ФГИС ЕГРН
полное наименование должности	подпись	инициалы, фамилия

М.П.

Выписка из Единого государственного реестра недвижимости об объекте недвижимости  
**Описание местоположения земельного участка**

<b>Земельный участок</b>			
(вид объекта недвижимости)			
Лист № __ Раздела <b>3.2</b>	Всего листов раздела <b>3.2</b> : __	Всего разделов: __	Всего листов выписки: __
<b>17.11.2022 № 99/2022/505658598</b>			
Кадастровый номер:		<b>47:14:0000000:32 (единое землепользование)</b>	

Сведения о характерных точках границы земельного участка				
Система координат: Зона №				
Номер точки	Координаты		Описание закрепления на местности	Средняя квадратическая погрешность определения координат характерных точек границ земельного участка, м
	X	Y		
1	2	3	4	5
586	420523.26	2200906.47	данные отсутствуют	данные отсутствуют
587	420510.09	2200904.77	данные отсутствуют	данные отсутствуют
588	420506.7	2200903.24	данные отсутствуют	данные отсутствуют
589	420500.16	2200896.51	данные отсутствуют	данные отсутствуют
590	420498.3	2200896.98	данные отсутствуют	данные отсутствуют
591	420497.82	2200897.97	данные отсутствуют	данные отсутствуют
592	420491.79	2200893.39	данные отсутствуют	данные отсутствуют
593	420478.62	2200880.93	данные отсутствуют	данные отсутствуют
594	420469.55	2200861.33	данные отсутствуют	данные отсутствуют
595	420461.07	2200850.81	данные отсутствуют	данные отсутствуют
596	420451.06	2200839.82	данные отсутствуют	данные отсутствуют
597	420438.24	2200833.34	данные отсутствуют	данные отсутствуют
598	420432.45	2200831.69	данные отсутствуют	данные отсутствуют
599	420436.92	2200795.7	данные отсутствуют	данные отсутствуют
600	420440.63	2200770.31	данные отсутствуют	данные отсутствуют

Государственный регистратор		ФГИС ЕГРН
полное наименование должности	подпись	инициалы, фамилия

М.П.



Выписка из Единого государственного реестра недвижимости об объекте недвижимости  
**Описание местоположения земельного участка**

<b>Земельный участок</b>			
(вид объекта недвижимости)			
Лист № __ Раздела <b>3.2</b>	Всего листов раздела <b>3.2</b> : __	Всего разделов: __	Всего листов выписки: __
<b>17.11.2022 № 99/2022/505658598</b>			
Кадастровый номер:		<b>47:14:0000000:32 (единое землепользование)</b>	

Сведения о характерных точках границы земельного участка				
Система координат: Зона №				
Номер точки	Координаты		Описание закрепления на местности	Средняя квадратическая погрешность определения координат характерных точек границ земельного участка, м
	X	Y		
1	2	3	4	5
601	420451.8	2200684.5	данные отсутствуют	данные отсутствуют
602	420453.85	2200668.02	данные отсутствуют	данные отсутствуют
603	420456.78	2200649.2	данные отсутствуют	данные отсутствуют
604	420459.71	2200632.05	данные отсутствуют	данные отсутствуют
605	420464.02	2200607.1	данные отсутствуют	данные отсутствуют
606	420471.6	2200569.09	данные отсутствуют	данные отсутствуют
607	420482.17	2200532.36	данные отсутствуют	данные отсутствуют
608	420494.89	2200490.62	данные отсутствуют	данные отсутствуют
609	420508.4	2200448.05	данные отсутствуют	данные отсутствуют
610	420513.37	2200431.01	данные отсутствуют	данные отсутствуют
611	420520.32	2200410.58	данные отсутствуют	данные отсутствуют
612	420531.04	2200376.3	данные отсутствуют	данные отсутствуют
613	420542.86	2200337.3	данные отсутствуют	данные отсутствуют
614	420550.14	2200312.47	данные отсутствуют	данные отсутствуют
615	420566.72	2200261.43	данные отсутствуют	данные отсутствуют

Государственный регистратор		ФГИС ЕГРН
полное наименование должности	подпись	инициалы, фамилия

М.П.

Выписка из Единого государственного реестра недвижимости об объекте недвижимости  
**Описание местоположения земельного участка**

<b>Земельный участок</b>			
(вид объекта недвижимости)			
Лист № __ Раздела <b>3.2</b>	Всего листов раздела <b>3.2</b> : __	Всего разделов: __	Всего листов выписки: __
<b>17.11.2022 № 99/2022/505658598</b>			
Кадастровый номер:		<b>47:14:0000000:32 (единое землепользование)</b>	

Сведения о характерных точках границы земельного участка				
Система координат: Зона №				
Номер точки	Координаты		Описание закрепления на местности	Средняя квадратическая погрешность определения координат характерных точек границ земельного участка, м
	X	Y		
1	2	3	4	5
616	420580.29	2200219.72	данные отсутствуют	данные отсутствуют
617	420584.53	2200202.52	данные отсутствуют	данные отсутствуют
618	420586.92	2200187.68	данные отсутствуют	данные отсутствуют
619	420589.25	2200167.49	данные отсутствуют	данные отсутствуют
620	420591.25	2200143.21	данные отсутствуют	данные отсутствуют
621	420594.19	2200102.09	данные отсутствуют	данные отсутствуют
622	420597.4	2200057.81	данные отсутствуют	данные отсутствуют
623	420602.24	2199994.32	данные отсутствуют	данные отсутствуют
624	420604.17	2199968.44	данные отсутствуют	данные отсутствуют
625	420606.21	2199945.77	данные отсутствуют	данные отсутствуют
626	420609.35	2199920.77	данные отсутствуют	данные отсутствуют
627	420612.87	2199900.8	данные отсутствуют	данные отсутствуют
628	420617.62	2199879.9	данные отсутствуют	данные отсутствуют
629	420628.72	2199824.93	данные отсутствуют	данные отсутствуют
630	420639.01	2199773.31	данные отсутствуют	данные отсутствуют

Государственный регистратор		ФГИС ЕГРН
полное наименование должности	подпись	инициалы, фамилия

М.П.

Выписка из Единого государственного реестра недвижимости об объекте недвижимости  
**Описание местоположения земельного участка**

<b>Земельный участок</b>			
(вид объекта недвижимости)			
Лист № __ Раздела <b>3.2</b>	Всего листов раздела <b>3.2</b> : __	Всего разделов: __	Всего листов выписки: __
<b>17.11.2022 № 99/2022/505658598</b>			
Кадастровый номер:		<b>47:14:0000000:32 (единое землепользование)</b>	

Сведения о характерных точках границы земельного участка				
Система координат: Зона №				
Номер точки	Координаты		Описание закрепления на местности	Средняя квадратическая погрешность определения координат характерных точек границ земельного участка, м
	X	Y		
1	2	3	4	5
631	420642.93	2199751.52	данные отсутствуют	данные отсутствуют
632	420654.6	2199697.3	данные отсутствуют	данные отсутствуют
633	420659.98	2199670.02	данные отсутствуют	данные отсутствуют
634	420671.55	2199615.22	данные отсутствуют	данные отсутствуют
635	420691.99	2199519.55	данные отсутствуют	данные отсутствуют
636	420699.58	2199483.63	данные отсутствуют	данные отсутствуют
637	420707.61	2199445.18	данные отсутствуют	данные отсутствуют
638	420712.21	2199419.16	данные отсутствуют	данные отсутствуют
639	420714.72	2199401	данные отсутствуют	данные отсутствуют
640	420715.71	2199385.13	данные отсутствуют	данные отсутствуют
641	420715.39	2199370.15	данные отсутствуют	данные отсутствуют
642	420713.65	2199348.28	данные отсутствуют	данные отсутствуют
643	420710.65	2199334.5	данные отсутствуют	данные отсутствуют
644	420708.45	2199325.79	данные отсутствуют	данные отсутствуют
645	420702.92	2199308.43	данные отсутствуют	данные отсутствуют

Государственный регистратор		ФГИС ЕГРН
полное наименование должности	подпись	инициалы, фамилия

М.П.

Выписка из Единого государственного реестра недвижимости об объекте недвижимости  
**Описание местоположения земельного участка**

<b>Земельный участок</b>			
(вид объекта недвижимости)			
Лист № __ Раздела <b>3.2</b>	Всего листов раздела <b>3.2</b> : __	Всего разделов: __	Всего листов выписки: __
<b>17.11.2022 № 99/2022/505658598</b>			
Кадастровый номер:		<b>47:14:0000000:32 (единое землепользование)</b>	

Сведения о характерных точках границы земельного участка				
Система координат: Зона №				
Номер точки	Координаты		Описание закрепления на местности	Средняя квадратическая погрешность определения координат характерных точек границ земельного участка, м
	X	Y		
1	2	3	4	5
646	420700.05	2199299.76	данные отсутствуют	данные отсутствуют
647	420684.84	2199254.8	данные отсутствуют	данные отсутствуют
648	420680.71	2199241.1	данные отсутствуют	данные отсутствуют
649	420677.69	2199232.03	данные отсутствуют	данные отсутствуют
650	420665.27	2199194.06	данные отсутствуют	данные отсутствуют
651	420653.93	2199158.99	данные отсутствуют	данные отсутствуют
652	420640.88	2199119.8	данные отсутствуют	данные отсутствуют
653	420635.38	2199100.62	данные отсутствуют	данные отсутствуют
654	420630.31	2199081.33	данные отсутствуют	данные отсутствуют
655	420626.12	2199057.95	данные отсутствуют	данные отсутствуют
656	420624.28	2199038.31	данные отсутствуют	данные отсутствуют
657	420623.18	2199021.18	данные отсутствуют	данные отсутствуют
658	420623.21	2198986.47	данные отсутствуют	данные отсутствуют
659	420630.15	2198929.47	данные отсутствуют	данные отсутствуют
660	420631.93	2198916.43	данные отсутствуют	данные отсутствуют

Государственный регистратор		ФГИС ЕГРН
полное наименование должности	подпись	инициалы, фамилия

М.П.

Выписка из Единого государственного реестра недвижимости об объекте недвижимости  
**Описание местоположения земельного участка**

<b>Земельный участок</b>			
(вид объекта недвижимости)			
Лист № __ Раздела <b>3.2</b>	Всего листов раздела <b>3.2</b> : __	Всего разделов: __	Всего листов выписки: __
<b>17.11.2022 № 99/2022/505658598</b>			
Кадастровый номер:		<b>47:14:0000000:32 (единое землепользование)</b>	

Сведения о характерных точках границы земельного участка				
Система координат: Зона №				
Номер точки	Координаты		Описание закрепления на местности	Средняя квадратическая погрешность определения координат характерных точек границ земельного участка, м
	X	Y		
1	2	3	4	5
661	420628.69	2198914.35	данные отсутствуют	данные отсутствуют
662	420624.72	2198924.97	данные отсутствуют	данные отсутствуют
663	420618.19	2198920.25	данные отсутствуют	данные отсутствуют
664	420519.18	2198848.64	данные отсутствуют	данные отсутствуют
665	420514.34	2198837.04	данные отсутствуют	данные отсутствуют
666	420513.66	2198796.14	данные отсутствуют	данные отсутствуют
667	420529.58	2198755.27	данные отсутствуют	данные отсутствуют
668	420541.92	2198720.59	данные отсутствуют	данные отсутствуют
669	420560.19	2198676.71	данные отсутствуют	данные отсутствуют
670	420684.65	2198409.53	данные отсутствуют	данные отсутствуют
671	420706.64	2198347.09	данные отсутствуют	данные отсутствуют
672	420727.76	2198287.14	данные отсутствуют	данные отсутствуют
673	420753.16	2198208.62	данные отсутствуют	данные отсутствуют
674	420768.9	2198206.03	данные отсутствуют	данные отсутствуют
675	420781.2	2198206.16	данные отсутствуют	данные отсутствуют

Государственный регистратор		ФГИС ЕГРН
полное наименование должности	подпись	инициалы, фамилия

М.П.

Выписка из Единого государственного реестра недвижимости об объекте недвижимости  
**Описание местоположения земельного участка**

<b>Земельный участок</b>			
(вид объекта недвижимости)			
Лист № __ Раздела <b>3.2</b>	Всего листов раздела <b>3.2</b> : __	Всего разделов: __	Всего листов выписки: __
<b>17.11.2022 № 99/2022/505658598</b>			
Кадастровый номер:		<b>47:14:0000000:32 (единое землепользование)</b>	

Сведения о характерных точках границы земельного участка				
Система координат: Зона №				
Номер точки	Координаты		Описание закрепления на местности	Средняя квадратическая погрешность определения координат характерных точек границ земельного участка, м
	X	Y		
1	2	3	4	5
676	420812.98	2198219.57	данные отсутствуют	данные отсутствуют
677	420786.49	2198292	данные отсутствуют	данные отсутствуют
678	420837.75	2198315.44	данные отсутствуют	данные отсутствуют
679	420821.59	2198359.47	данные отсутствуют	данные отсутствуют
680	420828.97	2198364.5	данные отсутствуют	данные отсутствуют
681	420801.3	2198695.62	данные отсутствуют	данные отсутствуют
682	420856.74	2198723	данные отсутствуют	данные отсутствуют
683	420908.59	2198509.13	данные отсутствуют	данные отсутствуют
684	421066.21	2198502.81	данные отсутствуют	данные отсутствуют
685	421070.76	2198403.66	данные отсутствуют	данные отсутствуют
686	420988.65	2198379.43	данные отсутствуют	данные отсутствуют
687	421000.96	2198332.6	данные отсутствуют	данные отсутствуют
688	420959.79	2198311.39	данные отсутствуют	данные отсутствуют
689	420991.12	2198192.51	данные отсутствуют	данные отсутствуют
690	420526.2	2197981.51	данные отсутствуют	данные отсутствуют

Государственный регистратор		ФГИС ЕГРН
полное наименование должности	подпись	инициалы, фамилия

М.П.

Выписка из Единого государственного реестра недвижимости об объекте недвижимости  
**Описание местоположения земельного участка**

<b>Земельный участок</b>			
(вид объекта недвижимости)			
Лист № ___ Раздела <b>3.2</b>	Всего листов раздела <b>3.2</b> : ___	Всего разделов: ___	Всего листов выписки: ___
<b>17.11.2022 № 99/2022/505658598</b>			
Кадастровый номер:		<b>47:14:0000000:32 (единое землепользование)</b>	

Сведения о характерных точках границы земельного участка				
Система координат: Зона №				
Номер точки	Координаты		Описание закрепления на местности	Средняя квадратическая погрешность определения координат характерных точек границ земельного участка, м
	X	Y		
1	2	3	4	5
691	420126.75	2197800.62	данные отсутствуют	данные отсутствуют
692	419919.79	2197806.93	данные отсутствуют	данные отсутствуют
693	419585.71	2197833.06	данные отсутствуют	данные отсутствуют
694	419576.85	2197832.64	данные отсутствуют	данные отсутствуют
695	419558.25	2197828.32	данные отсутствуют	данные отсутствуют
696	419543.95	2197821.42	данные отсутствуют	данные отсутствуют
697	419542.1	2197816.14	данные отсутствуют	данные отсутствуют
698	419537.12	2197803.98	данные отсутствуют	данные отсутствуют
699	419528.6	2197768.48	данные отсутствуют	данные отсутствуют
700	419446.3	2197453	данные отсутствуют	данные отсутствуют
701	419435.55	2197413.22	данные отсутствуют	данные отсутствуют
702	419349	2197393.64	данные отсутствуют	данные отсутствуют
703	419383.02	2197219.8	данные отсутствуют	данные отсутствуют
704	419387.26	2197224.28	данные отсутствуют	данные отсутствуют
705	419406.86	2197234.02	данные отсутствуют	данные отсутствуют

Государственный регистратор		ФГИС ЕГРН
полное наименование должности	подпись	инициалы, фамилия

М.П.

Выписка из Единого государственного реестра недвижимости об объекте недвижимости  
**Описание местоположения земельного участка**

<b>Земельный участок</b>			
(вид объекта недвижимости)			
Лист № __ Раздела <b>3.2</b>	Всего листов раздела <b>3.2</b> : __	Всего разделов: __	Всего листов выписки: __
<b>17.11.2022 № 99/2022/505658598</b>			
Кадастровый номер:		<b>47:14:0000000:32 (единое землепользование)</b>	

Сведения о характерных точках границы земельного участка				
Система координат: Зона №				
Номер точки	Координаты		Описание закрепления на местности	Средняя квадратическая погрешность определения координат характерных точек границ земельного участка, м
	X	Y		
1	2	3	4	5
706	419445.38	2197236.75	данные отсутствуют	данные отсутствуют
707	419490.15	2197237.1	данные отсутствуют	данные отсутствуют
708	419615.67	2197184.63	данные отсутствуют	данные отсутствуют
709	419713.27	2197133.57	данные отсутствуют	данные отсутствуют
710	419898.48	2197076.91	данные отсутствуют	данные отсутствуют
711	419911.06	2197214.58	данные отсутствуют	данные отсутствуют
712	420006.4	2197223.55	данные отсутствуют	данные отсутствуют
713	420238.68	2197245.38	данные отсутствуют	данные отсутствуют
714	420264.09	2197248.54	данные отсутствуют	данные отсутствуют
715	420286.22	2197093.76	данные отсутствуют	данные отсутствуют
716	420294.4	2197034.39	данные отсутствуют	данные отсутствуют
717	420416.86	2197075.09	данные отсутствуют	данные отсутствуют
718	420774.43	2197194.75	данные отсутствуют	данные отсутствуют
719	420829.74	2197203.46	данные отсутствуют	данные отсутствуют
720	420910.83	2197213.45	данные отсутствуют	данные отсутствуют

Государственный регистратор		ФГИС ЕГРН
полное наименование должности	подпись	инициалы, фамилия

М.П.



Выписка из Единого государственного реестра недвижимости об объекте недвижимости  
**Описание местоположения земельного участка**

<b>Земельный участок</b>			
(вид объекта недвижимости)			
Лист № ___ Раздела <b>3.2</b>	Всего листов раздела <b>3.2</b> : ___	Всего разделов: ___	Всего листов выписки: ___
<b>17.11.2022 № 99/2022/505658598</b>			
Кадастровый номер:		<b>47:14:0000000:32 (единое землепользование)</b>	

Сведения о характерных точках границы земельного участка				
Система координат: Зона №				
Номер точки	Координаты		Описание закрепления на местности	Средняя квадратическая погрешность определения координат характерных точек границ земельного участка, м
	X	Y		
1	2	3	4	5
721	421024.88	2197243.81	данные отсутствуют	данные отсутствуют
722	421166.77	2197197.42	данные отсутствуют	данные отсутствуют
723	421111.51	2197189.93	данные отсутствуют	данные отсутствуют
724	421178.74	2197172.06	данные отсутствуют	данные отсутствуют
725	421225.13	2197134.96	данные отсутствуют	данные отсутствуют
726	421299.97	2197094.66	данные отсутствуют	данные отсутствуют
727	421338.44	2197070.58	данные отсутствуют	данные отсутствуют
728	421443.66	2197023.84	данные отсутствуют	данные отсутствуют
729	421501.21	2197003.46	данные отсутствуют	данные отсутствуют
730	421526.8	2197006.09	данные отсутствуют	данные отсутствуют
731	421560.44	2197014.94	данные отсутствуют	данные отсутствуют
732	421587.9	2197025.27	данные отсутствуют	данные отсутствуют
733	421655.35	2197006.07	данные отсутствуют	данные отсутствуют
734	421669.9	2197001.95	данные отсутствуют	данные отсутствуют
735	421683.94	2196966.18	данные отсутствуют	данные отсутствуют

Государственный регистратор		ФГИС ЕГРН
полное наименование должности	подпись	инициалы, фамилия

М.П.

Выписка из Единого государственного реестра недвижимости об объекте недвижимости  
**Описание местоположения земельного участка**

<b>Земельный участок</b>			
(вид объекта недвижимости)			
Лист № __ Раздела <b>3.2</b>	Всего листов раздела <b>3.2</b> : __	Всего разделов: __	Всего листов выписки: __
<b>17.11.2022 № 99/2022/505658598</b>			
Кадастровый номер:		<b>47:14:0000000:32 (единое землепользование)</b>	

Сведения о характерных точках границы земельного участка				
Система координат: Зона №				
Номер точки	Координаты		Описание закрепления на местности	Средняя квадратическая погрешность определения координат характерных точек границ земельного участка, м
	X	Y		
1	2	3	4	5
736	421686	2196958.68	данные отсутствуют	данные отсутствуют
737	421794.85	2196916.31	данные отсутствуют	данные отсутствуют
738	421794.55	2196894.12	данные отсутствуют	данные отсутствуют
739	421788.76	2196734.85	данные отсутствуют	данные отсутствуют
740	421780.47	2196718.45	данные отсутствуют	данные отсутствуют
741	421768.23	2196702.99	данные отсутствуют	данные отсутствуют
742	421744.39	2196678.61	данные отсутствуют	данные отсутствуют
743	421681.22	2196615.63	данные отсутствуют	данные отсутствуют
744	421547.24	2196333.42	данные отсутствуют	данные отсутствуют
745	421578.38	2196294.77	данные отсутствуют	данные отсутствуют
746	421578.26	2196275.57	данные отсутствуют	данные отсутствуют
747	421577.18	2196209.39	данные отсутствуют	данные отсутствуют
748	421540.91	2196201.38	данные отсутствуют	данные отсутствуют
749	421501.89	2196110.84	данные отсутствуют	данные отсутствуют
750	421602.37	2196064.04	данные отсутствуют	данные отсутствуют

Государственный регистратор		ФГИС ЕГРН
полное наименование должности	подпись	инициалы, фамилия

М.П.

Выписка из Единого государственного реестра недвижимости об объекте недвижимости  
**Описание местоположения земельного участка**

<b>Земельный участок</b>			
(вид объекта недвижимости)			
Лист № __ Раздела <b>3.2</b>	Всего листов раздела <b>3.2</b> : __	Всего разделов: __	Всего листов выписки: __
<b>17.11.2022 № 99/2022/505658598</b>			
Кадастровый номер:		<b>47:14:0000000:32 (единое землепользование)</b>	

Сведения о характерных точках границы земельного участка				
Система координат: Зона №				
Номер точки	Координаты		Описание закрепления на местности	Средняя квадратическая погрешность определения координат характерных точек границ земельного участка, м
	X	Y		
1	2	3	4	5
751	421767.57	2196051.08	данные отсутствуют	данные отсутствуют
752	421796	2196050	данные отсутствуют	данные отсутствуют
753	421838.79	2196047.42	данные отсутствуют	данные отсутствуют
754	421873.34	2196044.65	данные отсутствуют	данные отсутствуют
755	421953.35	2196039.9	данные отсутствуют	данные отсутствуют
756	421988.34	2196053.19	данные отсутствуют	данные отсутствуют
757	422041.31	2196071.58	данные отсутствуют	данные отсутствуют
758	421022.15	2197383.49	данные отсутствуют	данные отсутствуют
759	421026.26	2197399.93	данные отсутствуют	данные отсутствуют
760	421046.67	2197417.17	данные отсутствуют	данные отсутствуют
761	421052.13	2197438.83	данные отсутствуют	данные отсутствуют
762	421091.52	2197440.16	данные отсутствуют	данные отсутствуют
763	421090.67	2197466.14	данные отсутствуют	данные отсутствуют
764	421145	2197489.04	данные отсутствуют	данные отсутствуют
765	421224.47	2197510.17	данные отсутствуют	данные отсутствуют

Государственный регистратор		ФГИС ЕГРН
полное наименование должности	подпись	инициалы, фамилия

М.П.

Выписка из Единого государственного реестра недвижимости об объекте недвижимости  
**Описание местоположения земельного участка**

<b>Земельный участок</b>			
(вид объекта недвижимости)			
Лист № __ Раздела <b>3.2</b>	Всего листов раздела <b>3.2</b> : __	Всего разделов: __	Всего листов выписки: __
<b>17.11.2022 № 99/2022/505658598</b>			
Кадастровый номер:		<b>47:14:0000000:32 (единое землепользование)</b>	

Сведения о характерных точках границы земельного участка				
Система координат: Зона №				
Номер точки	Координаты		Описание закрепления на местности	Средняя квадратическая погрешность определения координат характерных точек границ земельного участка, м
	X	Y		
1	2	3	4	5
766	421290.5	2197525.06	данные отсутствуют	данные отсутствуют
767	421349.77	2197530.04	данные отсутствуют	данные отсутствуют
768	421383.7	2197520.67	данные отсутствуют	данные отсутствуют
769	421471.39	2197461.58	данные отсутствуют	данные отсутствуют
770	421539.62	2197401.66	данные отсутствуют	данные отсутствуют
771	421555.25	2197378.69	данные отсутствуют	данные отсутствуют
772	421495.27	2197326.71	данные отсутствуют	данные отсутствуют
773	421459.79	2197289.17	данные отсутствуют	данные отсутствуют
774	421458.47	2197265.57	данные отсутствуют	данные отсутствуют
775	421435.26	2197253.1	данные отсутствуют	данные отсутствуют
776	421399.92	2197247.35	данные отсутствуют	данные отсутствуют
777	421326.72	2197242.63	данные отсутствуют	данные отсутствуют
778	421322.1	2197225.31	данные отсутствуют	данные отсутствуют
779	421087.25	2197309.91	данные отсутствуют	данные отсутствуют
780	421085.65	2197359.36	данные отсутствуют	данные отсутствуют

Государственный регистратор		ФГИС ЕГРН
полное наименование должности	подпись	инициалы, фамилия

М.П.

Выписка из Единого государственного реестра недвижимости об объекте недвижимости  
**Описание местоположения земельного участка**

<b>Земельный участок</b>			
(вид объекта недвижимости)			
Лист № __ Раздела <b>3.2</b>	Всего листов раздела <b>3.2</b> : __	Всего разделов: __	Всего листов выписки: __
<b>17.11.2022 № 99/2022/505658598</b>			
Кадастровый номер:		<b>47:14:0000000:32 (единое землепользование)</b>	

Сведения о характерных точках границы земельного участка				
Система координат: Зона №				
Номер точки	Координаты		Описание закрепления на местности	Средняя квадратическая погрешность определения координат характерных точек границ земельного участка, м
	X	Y		
1	2	3	4	5
781	421052.86	2197365.31	данные отсутствуют	данные отсутствуют
782	421033.39	2197369.04	данные отсутствуют	данные отсутствуют
783	421026.26	2197375.14	данные отсутствуют	данные отсутствуют
784	422342.06	2196316.21	данные отсутствуют	данные отсутствуют
785	422347.25	2196311.28	данные отсутствуют	данные отсутствуют
786	422271.96	2196238.14	данные отсутствуют	данные отсутствуют
787	422143.56	2196359.67	данные отсутствуют	данные отсутствуют
788	422122.12	2196380.13	данные отсутствуют	данные отсутствуют
789	422217.78	2196480.76	данные отсутствуют	данные отсутствуют
790	422309.99	2196381.62	данные отсутствуют	данные отсутствуют
791	422313.62	2196377.68	данные отсутствуют	данные отсутствуют
792	422276.17	2196348.45	данные отсутствуют	данные отсутствуют
793	422311.7	2196319.94	данные отсутствуют	данные отсутствуют
794	422327.74	2196329.65	данные отсутствуют	данные отсутствуют
795	421549.48	2197044.16	данные отсутствуют	данные отсутствуют

Государственный регистратор		ФГИС ЕГРН
полное наименование должности	подпись	инициалы, фамилия

М.П.

Выписка из Единого государственного реестра недвижимости об объекте недвижимости  
**Описание местоположения земельного участка**

<b>Земельный участок</b>			
(вид объекта недвижимости)			
Лист № __ Раздела <b>3.2</b>	Всего листов раздела <b>3.2</b> : __	Всего разделов: __	Всего листов выписки: __
<b>17.11.2022 № 99/2022/505658598</b>			
Кадастровый номер:		<b>47:14:0000000:32 (единое землепользование)</b>	

Сведения о характерных точках границы земельного участка				
Система координат: Зона №				
Номер точки	Координаты		Описание закрепления на местности	Средняя квадратическая погрешность определения координат характерных точек границ земельного участка, м
	X	Y		
1	2	3	4	5
796	421536.64	2197044.22	данные отсутствуют	данные отсутствуют
797	421515.11	2197043.89	данные отсутствуют	данные отсутствуют
798	421471.13	2197042.36	данные отсутствуют	данные отсутствуют
799	421408.92	2197055.14	данные отсутствуют	данные отсутствуют
800	421396.21	2197061.84	данные отсутствуют	данные отсутствуют
801	421293.8	2197112.43	данные отсутствуют	данные отсутствуют
802	421277.64	2197123.54	данные отсутствуют	данные отсутствуют
803	421224.41	2197164.26	данные отсутствуют	данные отсутствуют
804	421207.39	2197176.65	данные отсутствуют	данные отсутствуют
805	421196.23	2197183.33	данные отсутствуют	данные отсутствуют
806	421287.05	2197183.88	данные отсутствуют	данные отсутствуют
807	421579.44	2197041.35	данные отсутствуют	данные отсутствуют
808	421578.83	2197039.33	данные отсутствуют	данные отсутствуют
809	421575.04	2197040.48	данные отсутствуют	данные отсутствуют
810	421560.59	2197043.2	данные отсутствуют	данные отсутствуют

Государственный регистратор		ФГИС ЕГРН
полное наименование должности	подпись	инициалы, фамилия

М.П.

Выписка из Единого государственного реестра недвижимости об объекте недвижимости  
**Описание местоположения земельного участка**

<b>Земельный участок</b>			
(вид объекта недвижимости)			
Лист № __ Раздела <b>3.2</b>	Всего листов раздела <b>3.2</b> : __	Всего разделов: __	Всего листов выписки: __
<b>17.11.2022 № 99/2022/505658598</b>			
Кадастровый номер:		<b>47:14:0000000:32 (единое землепользование)</b>	

Сведения о характерных точках границы земельного участка				
Система координат: Зона №				
Номер точки	Координаты		Описание закрепления на местности	Средняя квадратическая погрешность определения координат характерных точек границ земельного участка, м
	X	Y		
1	2	3	4	5
811	420611.94	2198697.16	данные отсутствуют	данные отсутствуют
812	420616.44	2198700.73	данные отсутствуют	данные отсутствуют
813	420620.35	2198701.84	данные отсутствуют	данные отсутствуют
814	420624.11	2198703.06	данные отсутствуют	данные отсутствуют
815	420637.23	2198706.66	данные отсутствуют	данные отсутствуют
816	420641.9	2198690.08	данные отсутствуют	данные отсутствуют
817	420649.95	2198666.37	данные отсутствуют	данные отсутствуют
818	420655.07	2198653	данные отсутствуют	данные отсутствуют
819	420659.57	2198639.4	данные отсутствуют	данные отсутствуют
820	420627.71	2198624.46	данные отсутствуют	данные отсутствуют
821	420619.97	2198621.72	данные отсутствуют	данные отсутствуют
822	420606.46	2198651.74	данные отсутствуют	данные отсутствуют
823	420605.56	2198654.81	данные отсутствуют	данные отсутствуют
824	420593.86	2198679	данные отсутствуют	данные отсутствуют
825	420591.8	2198685.99	данные отсутствуют	данные отсутствуют

Государственный регистратор		ФГИС ЕГРН
полное наименование должности	подпись	инициалы, фамилия

М.П.

Выписка из Единого государственного реестра недвижимости об объекте недвижимости  
**Описание местоположения земельного участка**

<b>Земельный участок</b>			
(вид объекта недвижимости)			
Лист № __ Раздела <b>3.2</b>	Всего листов раздела <b>3.2</b> : __	Всего разделов: __	Всего листов выписки: __
<b>17.11.2022 № 99/2022/505658598</b>			
Кадастровый номер:		<b>47:14:0000000:32 (единое землепользование)</b>	

Сведения о характерных точках границы земельного участка				
Система координат: Зона №				
Номер точки	Координаты		Описание закрепления на местности	Средняя квадратическая погрешность определения координат характерных точек границ земельного участка, м
	X	Y		
1	2	3	4	5
826	420595.65	2198687.15	данные отсутствуют	данные отсутствуют
827	420605.67	2198696.1	данные отсутствуют	данные отсутствуют
828	420606.3	2198695.08	данные отсутствуют	данные отсутствуют
829	420831.51	2198331.8	данные отсутствуют	данные отсутствуют
830	420801.9	2198320.65	данные отсутствуют	данные отсутствуют
831	420781.91	2198313.12	данные отсутствуют	данные отсутствуют
832	420770.63	2198343.07	данные отсутствуют	данные отсутствуют
833	420820.47	2198361.84	данные отсутствуют	данные отсутствуют
834	420827.86	2198341.73	данные отсутствуют	данные отсутствуют
835	420801.49	2198241.42	данные отсутствуют	данные отсутствуют
836	420775.13	2198228.37	данные отсутствуют	данные отсутствуют
837	420764.9	2198253.16	данные отсутствуют	данные отсутствуют
838	420759.78	2198266.48	данные отсутствуют	данные отсутствуют
839	420755.7	2198277.75	данные отсутствуют	данные отсутствуют
840	420781.7	2198287.51	данные отсутствуют	данные отсутствуют

Государственный регистратор		ФГИС ЕГРН
полное наименование должности	подпись	инициалы, фамилия

М.П.



Выписка из Единого государственного реестра недвижимости об объекте недвижимости  
**Описание местоположения земельного участка**

<b>Земельный участок</b>			
(вид объекта недвижимости)			
Лист № __ Раздела <b>3.2</b>	Всего листов раздела <b>3.2</b> : __	Всего разделов: __	Всего листов выписки: __
<b>17.11.2022 № 99/2022/505658598</b>			
Кадастровый номер:		<b>47:14:0000000:32 (единое землепользование)</b>	

Сведения о характерных точках границы земельного участка				
Система координат: Зона №				
Номер точки	Координаты		Описание закрепления на местности	Средняя квадратическая погрешность определения координат характерных точек границ земельного участка, м
	X	Y		
1	2	3	4	5
841	420784.02	2198282.88	данные отсутствуют	данные отсутствуют
842	420792.3	2198263.91	данные отсутствуют	данные отсутствуют
843	420638.46	2198792.66	данные отсутствуют	данные отсутствуют
844	420638.81	2198787.85	данные отсутствуют	данные отсутствуют
845	420639.06	2198785.16	данные отсутствуют	данные отсутствуют
846	420615.32	2198782.63	данные отсутствуют	данные отсутствуют
847	420603.83	2198781.54	данные отсутствуют	данные отсутствуют
848	420600.78	2198817.52	данные отсутствуют	данные отсутствуют
849	420615.84	2198819.03	данные отсутствуют	данные отсутствуют
850	420634.96	2198820.25	данные отсутствуют	данные отсутствуют
851	420676.65	2198875.66	данные отсутствуют	данные отсутствуют
852	420717.99	2198880.61	данные отсутствуют	данные отсутствуют
853	420719.91	2198863.83	данные отсутствуют	данные отсутствуют
854	420678.89	2198858.92	данные отсутствуют	данные отсутствуют
855	420674.6	2198823.64	данные отсутствуют	данные отсутствуют

Государственный регистратор		ФГИС ЕГРН
полное наименование должности	подпись	инициалы, фамилия

М.П.

Выписка из Единого государственного реестра недвижимости об объекте недвижимости  
**Описание местоположения земельного участка**

<b>Земельный участок</b>			
(вид объекта недвижимости)			
Лист № __ Раздела <b>3.2</b>	Всего листов раздела <b>3.2</b> : __	Всего разделов: __	Всего листов выписки: __
<b>17.11.2022 № 99/2022/505658598</b>			
Кадастровый номер:		<b>47:14:0000000:32 (единое землепользование)</b>	

Сведения о характерных точках границы земельного участка				
Система координат: Зона №				
Номер точки	Координаты		Описание закрепления на местности	Средняя квадратическая погрешность определения координат характерных точек границ земельного участка, м
	X	Y		
1	2	3	4	5
856	420657.74	2198821.67	данные отсутствуют	данные отсутствуют
857	420652.71	2198862.21	данные отсутствуют	данные отсутствуют
858	420665.36	2198863.9	данные отсутствуют	данные отсутствуют
859	420668.56	2198863.32	данные отсутствуют	данные отсутствуют
860	420669.66	2198862.61	данные отсутствуют	данные отсутствуют
861	420565.98	2198842.71	данные отсутствуют	данные отсутствуют
862	420564.32	2198859.35	данные отсутствуют	данные отсутствуют
863	420597.57	2198863.99	данные отсутствуют	данные отсутствуют
864	420599.38	2198847.84	данные отсутствуют	данные отсутствуют
865	420598.09	2198847.36	данные отсутствуют	данные отсутствуют
866	420591.78	2198846.38	данные отсутствуют	данные отсутствуют
867	420590.14	2198846.15	данные отсутствуют	данные отсутствуют
868	420577.04	2198844.45	данные отсутствуют	данные отсутствуют
869	420574.55	2198843.75	данные отсутствуют	данные отсутствуют
870	420605.44	2198846.16	данные отсутствуют	данные отсутствуют

Государственный регистратор		ФГИС ЕГРН
полное наименование должности	подпись	инициалы, фамилия

М.П.

Выписка из Единого государственного реестра недвижимости об объекте недвижимости  
**Описание местоположения земельного участка**

<b>Земельный участок</b>			
(вид объекта недвижимости)			
Лист № __ Раздела <b>3.2</b>	Всего листов раздела <b>3.2</b> : __	Всего разделов: __	Всего листов выписки: __
<b>17.11.2022 № 99/2022/505658598</b>			
Кадастровый номер:		<b>47:14:0000000:32 (единое землепользование)</b>	

Сведения о характерных точках границы земельного участка				
Система координат: Зона №				
Номер точки	Координаты		Описание закрепления на местности	Средняя квадратическая погрешность определения координат характерных точек границ земельного участка, м
	X	Y		
1	2	3	4	5
871	420604.87	2198849.05	данные отсутствуют	данные отсутствуют
872	420605.56	2198852.5	данные отсутствуют	данные отсутствуют
873	420607.18	2198855.6	данные отсутствуют	данные отсутствуют
874	420622.11	2198857.68	данные отсутствуют	данные отсутствуют
875	420625.97	2198829.27	данные отсутствуют	данные отсутствуют
876	420609.5	2198827.1	данные отсутствуют	данные отсутствуют
877	420608.04	2198827.79	данные отсутствуют	данные отсутствуют
878	420607.38	2198828.37	данные отсутствуют	данные отсутствуют
879	420606.91	2198829.21	данные отсутствуют	данные отсутствуют
880	420606.15	2198836.97	данные отсутствуют	данные отсутствуют
881	422932.78	2197459.42	данные отсутствуют	данные отсутствуют
882	422921.31	2197465.55	данные отсутствуют	данные отсутствуют
883	422927.44	2197477.02	данные отсутствуют	данные отсутствуют
884	422938.91	2197470.89	данные отсутствуют	данные отсутствуют
885	421338.92	2197192.62	данные отсутствуют	данные отсутствуют

Государственный регистратор		ФГИС ЕГРН
полное наименование должности	подпись	инициалы, фамилия

М.П.

Выписка из Единого государственного реестра недвижимости об объекте недвижимости  
**Описание местоположения земельного участка**

<b>Земельный участок</b>			
(вид объекта недвижимости)			
Лист № __ Раздела <b>3.2</b>	Всего листов раздела <b>3.2</b> : __	Всего разделов: __	Всего листов выписки: __
<b>17.11.2022 № 99/2022/505658598</b>			
Кадастровый номер:		<b>47:14:0000000:32 (единое землепользование)</b>	

Сведения о характерных точках границы земельного участка				
Система координат: Зона №				
Номер точки	Координаты		Описание закрепления на местности	Средняя квадратическая погрешность определения координат характерных точек границ земельного участка, м
	X	Y		
1	2	3	4	5
886	421326.01	2197194.09	данные отсутствуют	данные отсутствуют
887	421327.48	2197207	данные отсутствуют	данные отсутствуют
888	421340.39	2197205.53	данные отсутствуют	данные отсутствуют
889	420536.8	2197185.15	данные отсутствуют	данные отсутствуют
890	420532.37	2197195.84	данные отсутствуют	данные отсутствуют
891	420543.06	2197200.27	данные отсутствуют	данные отсутствуют
892	420547.49	2197189.58	данные отсутствуют	данные отсутствуют
893	421036.99	2197287.21	данные отсутствуют	данные отсутствуют
894	421025.44	2197287.8	данные отсутствуют	данные отсутствуют
895	421026.03	2197299.35	данные отсутствуют	данные отсутствуют
896	421037.58	2197298.76	данные отсутствуют	данные отсутствуют
897	420786.98	2197239.38	данные отсутствуют	данные отсутствуют
898	420785.33	2197246.93	данные отсутствуют	данные отсутствуют
899	420790.92	2197248.09	данные отсутствуют	данные отсутствуют
900	420792.55	2197240.54	данные отсутствуют	данные отсутствуют

Государственный регистратор		ФГИС ЕГРН
полное наименование должности	подпись	инициалы, фамилия

М.П.

Выписка из Единого государственного реестра недвижимости об объекте недвижимости  
**Описание местоположения земельного участка**

<b>Земельный участок</b>			
(вид объекта недвижимости)			
Лист № __ Раздела <b>3.2</b>	Всего листов раздела <b>3.2</b> : __	Всего разделов: __	Всего листов выписки: __
<b>17.11.2022 № 99/2022/505658598</b>			
Кадастровый номер:		<b>47:14:0000000:32 (единое землепользование)</b>	

Сведения о характерных точках границы земельного участка				
Система координат: Зона №				
Номер точки	Координаты		Описание закрепления на местности	Средняя квадратическая погрешность определения координат характерных точек границ земельного участка, м
	X	Y		
1	2	3	4	5
901	421688.44	2197225.25	данные отсутствуют	данные отсутствуют
902	421687.71	2197232.94	данные отсутствуют	данные отсутствуют
903	421693.4	2197233.42	данные отсутствуют	данные отсутствуют
904	421694.11	2197225.73	данные отсутствуют	данные отсутствуют
905	422013.09	2197252.79	данные отсутствуют	данные отсутствуют
906	422012.51	2197260.49	данные отсутствуют	данные отсутствуют
907	422018.2	2197260.86	данные отсутствуют	данные отсутствуют
908	422018.77	2197253.16	данные отсутствуют	данные отсутствуют
909	422327.49	2197279.01	данные отсутствуют	данные отсутствуют
910	422326.94	2197286.71	данные отсутствуют	данные отсутствуют
911	422332.63	2197287.06	данные отсутствуют	данные отсутствуют
912	422333.17	2197279.36	данные отсутствуют	данные отсутствуют
913	420742.93	2189022.82	данные отсутствуют	данные отсутствуют
914	420739.65	2189028.25	данные отсутствуют	данные отсутствуют
915	420742.54	2189029.6	данные отсутствуют	данные отсутствуют

Государственный регистратор		ФГИС ЕГРН
полное наименование должности	подпись	инициалы, фамилия

М.П.

Выписка из Единого государственного реестра недвижимости об объекте недвижимости  
**Описание местоположения земельного участка**

<b>Земельный участок</b>			
(вид объекта недвижимости)			
Лист № __ Раздела <b>3.2</b>	Всего листов раздела <b>3.2</b> : __	Всего разделов: __	Всего листов выписки: __
<b>17.11.2022 № 99/2022/505658598</b>			
Кадастровый номер:		<b>47:14:0000000:32 (единое землепользование)</b>	

Сведения о характерных точках границы земельного участка				
Система координат: Зона №				
Номер точки	Координаты		Описание закрепления на местности	Средняя квадратическая погрешность определения координат характерных точек границ земельного участка, м
	X	Y		
1	2	3	4	5
916	420753.15	2189032.28	данные отсутствуют	данные отсутствуют
917	420751.97	2189035.03	данные отсутствуют	данные отсутствуют
918	420769.73	2189042.62	данные отсутствуют	данные отсутствуют
919	420815.35	2189059.25	данные отсутствуют	данные отсутствуют
920	420842.74	2189073.21	данные отсутствуют	данные отсутствуют
921	420946.16	2189132.01	данные отсутствуют	данные отсутствуют
922	420959.98	2189146.37	данные отсутствуют	данные отсутствуют
923	421002.1	2189195.71	данные отсутствуют	данные отсутствуют
924	421064.65	2189262.85	данные отсутствуют	данные отсутствуют
925	421067.63	2189258.68	данные отсутствуют	данные отсутствуют
926	421152.02	2189321.33	данные отсутствуют	данные отсутствуют
927	421169.81	2189338.75	данные отсутствуют	данные отсутствуют
928	421169	2189401.43	данные отсутствуют	данные отсутствуют
929	421175.66	2189526.81	данные отсутствуют	данные отсутствуют
930	421178.88	2189566.51	данные отсутствуют	данные отсутствуют

Государственный регистратор		ФГИС ЕГРН
полное наименование должности	подпись	инициалы, фамилия

М.П.

Выписка из Единого государственного реестра недвижимости об объекте недвижимости  
**Описание местоположения земельного участка**

<b>Земельный участок</b>			
(вид объекта недвижимости)			
Лист № __ Раздела <b>3.2</b>	Всего листов раздела <b>3.2</b> : __	Всего разделов: __	Всего листов выписки: __
<b>17.11.2022 № 99/2022/505658598</b>			
Кадастровый номер:		<b>47:14:0000000:32 (единое землепользование)</b>	

Сведения о характерных точках границы земельного участка				
Система координат: Зона №				
Номер точки	Координаты		Описание закрепления на местности	Средняя квадратическая погрешность определения координат характерных точек границ земельного участка, м
	X	Y		
1	2	3	4	5
931	421180.67	2189588.61	данные отсутствуют	данные отсутствуют
932	421182.2	2189605.03	данные отсутствуют	данные отсутствуют
933	421185.14	2189636.5	данные отсутствуют	данные отсутствуют
934	421185.49	2189642.24	данные отсутствуют	данные отсутствуют
935	421187	2189667.4	данные отсутствуют	данные отсутствуют
936	421188.03	2189678.16	данные отсутствуют	данные отсутствуют
937	421191.42	2189713.52	данные отсутствуют	данные отсутствуют
938	421196.23	2189757.19	данные отсутствуют	данные отсутствуют
939	421198.57	2189778.45	данные отсутствуют	данные отсутствуют
940	421200.84	2189799.14	данные отсутствуют	данные отсутствуют
941	421198.25	2189820.48	данные отсутствуют	данные отсутствуют
942	421196.67	2189826.61	данные отсутствуют	данные отсутствуют
943	421192.19	2189844.08	данные отсутствуют	данные отсутствуют
944	421187.56	2189862.09	данные отсутствуют	данные отсутствуют
945	421186.82	2189864.14	данные отсутствуют	данные отсутствуют

Государственный регистратор		ФГИС ЕГРН
полное наименование должности	подпись	инициалы, фамилия

М.П.

Выписка из Единого государственного реестра недвижимости об объекте недвижимости  
**Описание местоположения земельного участка**

<b>Земельный участок</b>			
(вид объекта недвижимости)			
Лист № __ Раздела <b>3.2</b>	Всего листов раздела <b>3.2</b> : __	Всего разделов: __	Всего листов выписки: __
<b>17.11.2022 № 99/2022/505658598</b>			
Кадастровый номер:		<b>47:14:0000000:32 (единое землепользование)</b>	

Сведения о характерных точках границы земельного участка				
Система координат: Зона №				
Номер точки	Координаты		Описание закрепления на местности	Средняя квадратическая погрешность определения координат характерных точек границ земельного участка, м
	X	Y		
1	2	3	4	5
946	421180.71	2189870.27	данные отсутствуют	данные отсутствуют
947	421177.06	2189879.25	данные отсутствуют	данные отсутствуют
948	421133.07	2189948.97	данные отсутствуют	данные отсутствуют
949	421108.8	2189990.79	данные отсутствуют	данные отсутствуют
950	421079.99	2190084.51	данные отсутствуют	данные отсутствуют
951	421064.22	2190123.35	данные отсутствуют	данные отсутствуют
952	421057.61	2190165.4	данные отсутствуют	данные отсутствуют
953	421053	2190196.51	данные отсутствуют	данные отсутствуют
954	421048.19	2190228.93	данные отсутствуют	данные отсутствуют
955	421046.27	2190241.95	данные отсутствуют	данные отсутствуют
956	421041.54	2190273.9	данные отсутствуют	данные отсутствуют
957	421040.68	2190279.96	данные отсутствуют	данные отсутствуют
958	421040.49	2190310.23	данные отсутствуют	данные отсутствуют
959	421042.63	2190330.02	данные отсутствуют	данные отсутствуют
960	421045.69	2190358.44	данные отсутствуют	данные отсутствуют

Государственный регистратор		ФГИС ЕГРН
полное наименование должности	подпись	инициалы, фамилия

М.П.



Выписка из Единого государственного реестра недвижимости об объекте недвижимости  
**Описание местоположения земельного участка**

<b>Земельный участок</b>			
(вид объекта недвижимости)			
Лист № __ Раздела <b>3.2</b>	Всего листов раздела <b>3.2</b> : __	Всего разделов: __	Всего листов выписки: __
<b>17.11.2022 № 99/2022/505658598</b>			
Кадастровый номер:		<b>47:14:0000000:32 (единое землепользование)</b>	

Сведения о характерных точках границы земельного участка				
Система координат: Зона №				
Номер точки	Координаты		Описание закрепления на местности	Средняя квадратическая погрешность определения координат характерных точек границ земельного участка, м
	X	Y		
1	2	3	4	5
961	421049.46	2190382.39	данные отсутствуют	данные отсутствуют
962	421050.37	2190388.18	данные отсутствуют	данные отсутствуют
963	421058.71	2190443.74	данные отсутствуют	данные отсутствуют
964	421074.35	2190435.93	данные отсутствуют	данные отсутствуют
965	421078.97	2190444.49	данные отсутствуют	данные отсутствуют
966	421065.57	2190451.87	данные отсутствуют	данные отсутствуют
967	421065.65	2190452.02	данные отсутствуют	данные отсутствуют
968	421068.39	2190457.21	данные отсутствуют	данные отсутствуют
969	421072.2	2190455.24	данные отсутствуют	данные отсутствуют
970	421073.34	2190457.32	данные отсутствуют	данные отсутствуют
971	421078.01	2190465.83	данные отсутствуют	данные отсутствуют
972	421082.36	2190463.29	данные отсутствуют	данные отсутствуют
973	421082.6	2190463.15	данные отсутствуют	данные отсутствуют
974	421087.15	2190471.38	данные отсутствуют	данные отсутствуют
975	421094.17	2190484.58	данные отсутствуют	данные отсутствуют

Государственный регистратор		ФГИС ЕГРН
полное наименование должности	подпись	инициалы, фамилия

М.П.

Выписка из Единого государственного реестра недвижимости об объекте недвижимости  
**Описание местоположения земельного участка**

<b>Земельный участок</b>			
(вид объекта недвижимости)			
Лист № __ Раздела <b>3.2</b>	Всего листов раздела <b>3.2</b> : __	Всего разделов: __	Всего листов выписки: __
<b>17.11.2022 № 99/2022/505658598</b>			
Кадастровый номер:		<b>47:14:0000000:32 (единое землепользование)</b>	

Сведения о характерных точках границы земельного участка				
Система координат: Зона №				
Номер точки	Координаты		Описание закрепления на местности	Средняя квадратическая погрешность определения координат характерных точек границ земельного участка, м
	X	Y		
1	2	3	4	5
976	421096.01	2190483.4	данные отсутствуют	данные отсутствуют
977	421099.17	2190481.51	данные отсутствуют	данные отсутствуют
978	421145.69	2190564.78	данные отсутствуют	данные отсутствуют
979	421203.94	2190664.39	данные отсутствуют	данные отсутствуют
980	421236.22	2190735.26	данные отсутствуют	данные отсутствуют
981	421259.77	2190771.43	данные отсутствуют	данные отсутствуют
982	421396.01	2190924.92	данные отсутствуют	данные отсутствуют
983	421407.04	2190943.88	данные отсутствуют	данные отсутствуют
984	421426.33	2190977.09	данные отсутствуют	данные отсутствуют
985	421436.39	2190994.41	данные отсутствуют	данные отсутствуют
986	421275.79	2191154.78	данные отсутствуют	данные отсутствуют
987	421280	2191161.36	данные отсутствуют	данные отсутствуют
988	421289.34	2191175.73	данные отсутствуют	данные отсутствуют
989	421290.09	2191185.02	данные отсутствуют	данные отсутствуют
990	421312.09	2191240.17	данные отсутствуют	данные отсутствуют

Государственный регистратор		ФГИС ЕГРН
полное наименование должности	подпись	инициалы, фамилия

М.П.

Выписка из Единого государственного реестра недвижимости об объекте недвижимости  
**Описание местоположения земельного участка**

<b>Земельный участок</b>			
(вид объекта недвижимости)			
Лист № __ Раздела <b>3.2</b>	Всего листов раздела <b>3.2</b> : __	Всего разделов: __	Всего листов выписки: __
<b>17.11.2022 № 99/2022/505658598</b>			
Кадастровый номер:		<b>47:14:0000000:32 (единое землепользование)</b>	

Сведения о характерных точках границы земельного участка				
Система координат: Зона №				
Номер точки	Координаты		Описание закрепления на местности	Средняя квадратическая погрешность определения координат характерных точек границ земельного участка, м
	X	Y		
1	2	3	4	5
991	421160.07	2191392.1	данные отсутствуют	данные отсутствуют
992	421055.3	2191378.23	данные отсутствуют	данные отсутствуют
993	420936.63	2191285.08	данные отсутствуют	данные отсутствуют
994	420849.55	2191154.26	данные отсутствуют	данные отсутствуют
995	420773.67	2191040.63	данные отсутствуют	данные отсутствуют
996	420847.22	2190967.84	данные отсутствуют	данные отсутствуют
997	420798.2	2190910.9	данные отсутствуют	данные отсутствуют
998	420792.4	2190909.35	данные отсутствуют	данные отсутствуют
999	420785.07	2190907.6	данные отсутствуют	данные отсутствуют
1000	420777.83	2190906.27	данные отсутствуют	данные отсутствуют
1001	420765.62	2190903.84	данные отсутствуют	данные отсутствуют
1002	420754.17	2190901.34	данные отсутствуют	данные отсутствуют
1003	420655.8	2190475.45	данные отсутствуют	данные отсутствуют
1004	420623.83	2190459.65	данные отсутствуют	данные отсутствуют
1005	420457.01	2190380.33	данные отсутствуют	данные отсутствуют

Государственный регистратор		ФГИС ЕГРН
полное наименование должности	подпись	инициалы, фамилия

М.П.

Выписка из Единого государственного реестра недвижимости об объекте недвижимости  
**Описание местоположения земельного участка**

<b>Земельный участок</b>			
(вид объекта недвижимости)			
Лист № __ Раздела <b>3.2</b>	Всего листов раздела <b>3.2</b> : __	Всего разделов: __	Всего листов выписки: __
<b>17.11.2022 № 99/2022/505658598</b>			
Кадастровый номер:		<b>47:14:0000000:32 (единое землепользование)</b>	

Сведения о характерных точках границы земельного участка				
Система координат: Зона №				
Номер точки	Координаты		Описание закрепления на местности	Средняя квадратическая погрешность определения координат характерных точек границ земельного участка, м
	X	Y		
1	2	3	4	5
1006	420000.61	2190156.21	данные отсутствуют	данные отсутствуют
1007	419991.24	2190151.11	данные отсутствуют	данные отсутствуют
1008	419935.26	2190156.22	данные отсутствуют	данные отсутствуют
1009	419855.78	2190203	данные отсутствуют	данные отсутствуют
1010	419652.43	2190321.02	данные отсутствуют	данные отсутствуют
1011	419589.96	2190366.31	данные отсутствуют	данные отсутствуют
1012	419596.26	2190387.99	данные отсутствуют	данные отсутствуют
1013	419610.76	2190431.23	данные отсутствуют	данные отсутствуют
1014	419639.62	2190534.85	данные отсутствуют	данные отсутствуют
1015	419671.21	2190631.89	данные отсутствуют	данные отсутствуют
1016	419676.64	2190681.51	данные отсутствуют	данные отсутствуют
1017	419679.87	2190697.94	данные отсутствуют	данные отсутствуют
1018	419676.7	2190768.66	данные отсутствуют	данные отсутствуют
1019	419645.54	2190823.54	данные отсутствуют	данные отсутствуют
1020	419628.76	2190854.33	данные отсутствуют	данные отсутствуют

Государственный регистратор		ФГИС ЕГРН
полное наименование должности	подпись	инициалы, фамилия

М.П.

Выписка из Единого государственного реестра недвижимости об объекте недвижимости  
**Описание местоположения земельного участка**

<b>Земельный участок</b>			
(вид объекта недвижимости)			
Лист № __ Раздела <b>3.2</b>	Всего листов раздела <b>3.2</b> : __	Всего разделов: __	Всего листов выписки: __
<b>17.11.2022 № 99/2022/505658598</b>			
Кадастровый номер:		<b>47:14:0000000:32 (единое землепользование)</b>	

Сведения о характерных точках границы земельного участка				
Система координат: Зона №				
Номер точки	Координаты		Описание закрепления на местности	Средняя квадратическая погрешность определения координат характерных точек границ земельного участка, м
	X	Y		
1	2	3	4	5
1021	419649.88	2191034.79	данные отсутствуют	данные отсутствуют
1022	419660.75	2191113.1	данные отсутствуют	данные отсутствуют
1023	419689.27	2191317.74	данные отсутствуют	данные отсутствуют
1024	419691.13	2191334.04	данные отсутствуют	данные отсутствуют
1025	419694.16	2191360.63	данные отсутствуют	данные отсутствуют
1026	419696.81	2191383.9	данные отсутствуют	данные отсутствуют
1027	419699.59	2191408.3	данные отсутствуют	данные отсутствуют
1028	419702.24	2191431.56	данные отсутствуют	данные отсутствуют
1029	419705.16	2191457.2	данные отсутствуют	данные отсутствуют
1030	419707.64	2191478.97	данные отсутствуют	данные отсутствуют
1031	419710.48	2191503.9	данные отсутствуют	данные отсутствуют
1032	419713.32	2191528.83	данные отсутствуют	данные отсутствуют
1033	419715.14	2191544.81	данные отсутствуют	данные отсутствуют
1034	419720.84	2191553.48	данные отсутствуют	данные отсутствуют
1035	419735.24	2191575.39	данные отсутствуют	данные отсутствуют

Государственный регистратор		ФГИС ЕГРН
полное наименование должности	подпись	инициалы, фамилия

М.П.

Выписка из Единого государственного реестра недвижимости об объекте недвижимости  
**Описание местоположения земельного участка**

<b>Земельный участок</b>			
(вид объекта недвижимости)			
Лист № __ Раздела <b>3.2</b>	Всего листов раздела <b>3.2</b> : __	Всего разделов: __	Всего листов выписки: __
<b>17.11.2022 № 99/2022/505658598</b>			
Кадастровый номер:		<b>47:14:0000000:32 (единое землепользование)</b>	

Сведения о характерных точках границы земельного участка				
Система координат: Зона №				
Номер точки	Координаты		Описание закрепления на местности	Средняя квадратическая погрешность определения координат характерных точек границ земельного участка, м
	X	Y		
1	2	3	4	5
1036	419755.39	2191606.05	данные отсутствуют	данные отсутствуют
1037	419771.1	2191629.95	данные отсутствуют	данные отсутствуют
1038	419787.11	2191654.31	данные отсутствуют	данные отсутствуют
1039	419793.03	2191663.32	данные отсутствуют	данные отсутствуют
1040	419798.46	2191693.35	данные отсутствуют	данные отсутствуют
1041	419798.99	2191696.26	данные отсутствуют	данные отсутствуют
1042	419797.02	2191696.61	данные отсутствуют	данные отсутствуют
1043	419797.37	2191698.58	данные отсутствуют	данные отсутствуют
1044	419799.34	2191698.23	данные отсутствуют	данные отсутствуют
1045	419802.35	2191714.87	данные отсутствуют	данные отсутствуют
1046	419663.93	2191672.76	данные отсутствуют	данные отсутствуют
1047	419571.53	2191643.6	данные отсутствуют	данные отсутствуют
1048	419576.32	2191630.32	данные отсутствуют	данные отсутствуют
1049	419587.19	2191600.77	данные отсутствуют	данные отсутствуют
1050	419559.31	2191591.7	данные отсутствуют	данные отсутствуют

Государственный регистратор		ФГИС ЕГРН
полное наименование должности	подпись	инициалы, фамилия

М.П.

Выписка из Единого государственного реестра недвижимости об объекте недвижимости  
**Описание местоположения земельного участка**

<b>Земельный участок</b>			
(вид объекта недвижимости)			
Лист № __ Раздела <b>3.2</b>	Всего листов раздела <b>3.2</b> : __	Всего разделов: __	Всего листов выписки: __
<b>17.11.2022 № 99/2022/505658598</b>			
Кадастровый номер:		<b>47:14:0000000:32 (единое землепользование)</b>	

Сведения о характерных точках границы земельного участка				
Система координат: Зона №				
Номер точки	Координаты		Описание закрепления на местности	Средняя квадратическая погрешность определения координат характерных точек границ земельного участка, м
	X	Y		
1	2	3	4	5
1051	419536.8	2191632.49	данные отсутствуют	данные отсутствуют
1052	419194.95	2191523.08	данные отсутствуют	данные отсутствуют
1053	419196.55	2191521.32	данные отсутствуют	данные отсутствуют
1054	419192.93	2191517.8	данные отсутствуют	данные отсутствуют
1055	419189.38	2191521.45	данные отсутствуют	данные отсутствуют
1056	419133.09	2191502.2	данные отсутствуют	данные отсутствуют
1057	419239.72	2191301.03	данные отсутствуют	данные отсутствуют
1058	419035.76	2191232.12	данные отсутствуют	данные отсутствуют
1059	418750.25	2191132.24	данные отсутствуют	данные отсутствуют
1060	418736.97	2191155.74	данные отсутствуют	данные отсутствуют
1061	418733.52	2191155.86	данные отсутствуют	данные отсутствуют
1062	418673.76	2191241.92	данные отсутствуют	данные отсутствуют
1063	418613.44	2191337.84	данные отсутствуют	данные отсутствуют
1064	418442.48	2191284.86	данные отсутствуют	данные отсутствуют
1065	418119.16	2191179.92	данные отсутствуют	данные отсутствуют

Государственный регистратор		ФГИС ЕГРН
полное наименование должности	подпись	инициалы, фамилия

М.П.

Выписка из Единого государственного реестра недвижимости об объекте недвижимости  
**Описание местоположения земельного участка**

<b>Земельный участок</b>			
(вид объекта недвижимости)			
Лист № __ Раздела <b>3.2</b>	Всего листов раздела <b>3.2</b> : __	Всего разделов: __	Всего листов выписки: __
<b>17.11.2022 № 99/2022/505658598</b>			
Кадастровый номер:		<b>47:14:0000000:32 (единое землепользование)</b>	

Сведения о характерных точках границы земельного участка				
Система координат: Зона №				
Номер точки	Координаты		Описание закрепления на местности	Средняя квадратическая погрешность определения координат характерных точек границ земельного участка, м
	X	Y		
1	2	3	4	5
1066	417882.65	2191100.81	данные отсутствуют	данные отсутствуют
1067	417880.73	2191097.71	данные отсутствуют	данные отсутствуют
1068	417992.71	2190855.82	данные отсутствуют	данные отсутствуют
1069	418032.08	2190619.75	данные отсутствуют	данные отсутствуют
1070	418053.74	2190507.11	данные отсутствуют	данные отсутствуют
1071	418064.67	2190509.09	данные отсутствуют	данные отсутствуют
1072	418065.15	2190506.41	данные отсутствуют	данные отсутствуют
1073	418054.26	2190504.44	данные отсутствуют	данные отсутствуют
1074	418083.52	2190352.26	данные отсутствуют	данные отсутствуют
1075	418152.36	2189891.2	данные отсутствуют	данные отсутствуют
1076	418058.38	2189865.72	данные отсутствуют	данные отсутствуют
1077	417963.82	2189840.42	данные отсутствуют	данные отсутствуют
1078	417957.84	2189865.1	данные отсутствуют	данные отсутствуют
1079	417931.69	2189857.65	данные отсутствуют	данные отсутствуют
1080	417926.61	2189875.89	данные отсутствуют	данные отсутствуют

Государственный регистратор		ФГИС ЕГРН
полное наименование должности	подпись	инициалы, фамилия

М.П.



Выписка из Единого государственного реестра недвижимости об объекте недвижимости  
**Описание местоположения земельного участка**

<b>Земельный участок</b>			
(вид объекта недвижимости)			
Лист № __ Раздела <b>3.2</b>	Всего листов раздела <b>3.2</b> : __	Всего разделов: __	Всего листов выписки: __
<b>17.11.2022 № 99/2022/505658598</b>			
Кадастровый номер:		<b>47:14:0000000:32 (единое землепользование)</b>	

Сведения о характерных точках границы земельного участка				
Система координат: Зона №				
Номер точки	Координаты		Описание закрепления на местности	Средняя квадратическая погрешность определения координат характерных точек границ земельного участка, м
	X	Y		
1	2	3	4	5
1081	417920.41	2189897.71	данные отсутствуют	данные отсутствуют
1082	417915.05	2189916.59	данные отсутствуют	данные отсутствуют
1083	417909.15	2189937.37	данные отсутствуют	данные отсутствуют
1084	417902.7	2189960.1	данные отсутствуют	данные отсутствуют
1085	417896.23	2189982.86	данные отсутствуют	данные отсутствуют
1086	417889.76	2190005.65	данные отсутствуют	данные отсутствуют
1087	417883.27	2190028.48	данные отсутствуют	данные отсутствуют
1088	417878.19	2190046.39	данные отсутствуют	данные отсутствуют
1089	417872.76	2190065.51	данные отсутствуют	данные отсутствуют
1090	417866.09	2190088.98	данные отсутствуют	данные отсутствуют
1091	417901.32	2190098.26	данные отсутствуют	данные отсутствуют
1092	417897.64	2190113.37	данные отсутствуют	данные отсутствуют
1093	417861.91	2190103.35	данные отсутствуют	данные отсутствуют
1094	417856.16	2190122.67	данные отсутствуют	данные отсутствуют
1095	417850.41	2190142.01	данные отсутствуют	данные отсутствуют

Государственный регистратор		ФГИС ЕГРН
полное наименование должности	подпись	инициалы, фамилия

М.П.

Выписка из Единого государственного реестра недвижимости об объекте недвижимости  
**Описание местоположения земельного участка**

<b>Земельный участок</b>			
(вид объекта недвижимости)			
Лист № __ Раздела <b>3.2</b>	Всего листов раздела <b>3.2</b> : __	Всего разделов: __	Всего листов выписки: __
<b>17.11.2022 № 99/2022/505658598</b>			
Кадастровый номер:		<b>47:14:0000000:32 (единое землепользование)</b>	

Сведения о характерных точках границы земельного участка				
Система координат: Зона №				
Номер точки	Координаты		Описание закрепления на местности	Средняя квадратическая погрешность определения координат характерных точек границ земельного участка, м
	X	Y		
1	2	3	4	5
1096	417844.51	2190161.83	данные отсутствуют	данные отсутствуют
1097	417838.31	2190182.68	данные отсутствуют	данные отсутствуют
1098	417833.05	2190203.12	данные отсутствуют	данные отсутствуют
1099	417827.67	2190223.98	данные отсутствуют	данные отсутствуют
1100	417822.04	2190245.87	данные отсутствуют	данные отсутствуют
1101	417862.44	2190257.89	данные отсутствуют	данные отсутствуют
1102	417855.39	2190286.82	данные отсутствуют	данные отсутствуют
1103	417604.24	2190215.52	данные отсутствуют	данные отсутствуют
1104	417554.73	2190201.23	данные отсутствуют	данные отсутствуют
1105	417465.99	2190175.03	данные отсутствуют	данные отсутствуют
1106	417437.64	2190166.13	данные отсутствуют	данные отсутствуют
1107	417124.4	2190073.78	данные отсутствуют	данные отсутствуют
1108	417169.2	2189933.32	данные отсутствуют	данные отсутствуют
1109	417210.35	2189799.19	данные отсутствуют	данные отсутствуют
1110	417215.15	2189783.39	данные отсутствуют	данные отсутствуют

Государственный регистратор		ФГИС ЕГРН
полное наименование должности	подпись	инициалы, фамилия

М.П.

Выписка из Единого государственного реестра недвижимости об объекте недвижимости  
**Описание местоположения земельного участка**

<b>Земельный участок</b>			
(вид объекта недвижимости)			
Лист № ___ Раздела <b>3.2</b>	Всего листов раздела <b>3.2</b> : ___	Всего разделов: ___	Всего листов выписки: ___
<b>17.11.2022 № 99/2022/505658598</b>			
Кадастровый номер:		<b>47:14:0000000:32 (единое землепользование)</b>	

Сведения о характерных точках границы земельного участка				
Система координат: Зона №				
Номер точки	Координаты		Описание закрепления на местности	Средняя квадратическая погрешность определения координат характерных точек границ земельного участка, м
	X	Y		
1	2	3	4	5
1111	417258.03	2189650.66	данные отсутствуют	данные отсутствуют
1112	417306.26	2189488.27	данные отсутствуют	данные отсутствуют
1113	417373.42	2189262.73	данные отсутствуют	данные отсутствуют
1114	417498.42	2188846.99	данные отсутствуют	данные отсутствуют
1115	417555.83	2188656.29	данные отсутствуют	данные отсутствуют
1116	417575.19	2188592.01	данные отсутствуют	данные отсутствуют
1117	417594.28	2188529.75	данные отсутствуют	данные отсутствуют
1118	417610.51	2188479.35	данные отсутствуют	данные отсутствуют
1119	417655.8	2188317.66	данные отсутствуют	данные отсутствуют
1120	417774.21	2188271.65	данные отсутствуют	данные отсутствуют
1121	418059.08	2188157.48	данные отсутствуют	данные отсутствуют
1122	418278.14	2188069.68	данные отсутствуют	данные отсутствуют
1123	418276.58	2188013.18	данные отсутствуют	данные отсутствуют
1124	418273.73	2187906.51	данные отсутствуют	данные отсутствуют
1125	418524.66	2187909.96	данные отсутствуют	данные отсутствуют

Государственный регистратор		ФГИС ЕГРН
полное наименование должности	подпись	инициалы, фамилия

М.П.

Выписка из Единого государственного реестра недвижимости об объекте недвижимости  
**Описание местоположения земельного участка**

<b>Земельный участок</b>			
(вид объекта недвижимости)			
Лист № ___ Раздела <b>3.2</b>	Всего листов раздела <b>3.2</b> : ___	Всего разделов: ___	Всего листов выписки: ___
<b>17.11.2022 № 99/2022/505658598</b>			
Кадастровый номер:		<b>47:14:0000000:32 (единое землепользование)</b>	

Сведения о характерных точках границы земельного участка				
Система координат: Зона №				
Номер точки	Координаты		Описание закрепления на местности	Средняя квадратическая погрешность определения координат характерных точек границ земельного участка, м
	X	Y		
1	2	3	4	5
1126	418611.66	2187911.16	данные отсутствуют	данные отсутствуют
1127	419074.5	2187916.87	данные отсутствуют	данные отсутствуют
1128	419601.91	2187923.39	данные отсутствуют	данные отсутствуют
1129	419691.75	2187924.5	данные отсутствуют	данные отсутствуют
1130	419759.27	2187988.67	данные отсутствуют	данные отсутствуют
1131	420423.11	2188496.27	данные отсутствуют	данные отсутствуют
1132	420627.55	2188655.28	данные отсутствуют	данные отсутствуют
1133	420840.59	2188821.7	данные отсутствуют	данные отсутствуют
1134	420798.71	2188888.53	данные отсутствуют	данные отсутствуют
1135	420754.6	2188958.68	данные отсутствуют	данные отсутствуют
1136	420720.06	2189015.95	данные отсутствуют	данные отсутствуют
1137	420995.48	2190656.34	данные отсутствуют	данные отсутствуют
1138	421009.38	2190685.93	данные отсутствуют	данные отсутствуют
1139	421062.12	2190730.41	данные отсутствуют	данные отсутствуют
1140	421071.99	2190739.27	данные отсутствуют	данные отсутствуют

Государственный регистратор		ФГИС ЕГРН
полное наименование должности	подпись	инициалы, фамилия

М.П.

Выписка из Единого государственного реестра недвижимости об объекте недвижимости  
**Описание местоположения земельного участка**

<b>Земельный участок</b>			
(вид объекта недвижимости)			
Лист № ___ Раздела <b>3.2</b>	Всего листов раздела <b>3.2</b> : ___	Всего разделов: ___	Всего листов выписки: ___
<b>17.11.2022 № 99/2022/505658598</b>			
Кадастровый номер:		<b>47:14:0000000:32 (единое землепользование)</b>	

Сведения о характерных точках границы земельного участка				
Система координат: Зона №				
Номер точки	Координаты		Описание закрепления на местности	Средняя квадратическая погрешность определения координат характерных точек границ земельного участка, м
	X	Y		
1	2	3	4	5
1141	421140.78	2190623.94	данные отсутствуют	данные отсутствуют
1142	421122.57	2190607.25	данные отсутствуют	данные отсутствуют
1143	421112.74	2190598.41	данные отсутствуют	данные отсутствуют
1144	421055.68	2190529.02	данные отсутствуют	данные отсутствуют
1145	421047.64	2190539.85	данные отсутствуют	данные отсутствуют
1146	421033.07	2190526.17	данные отсутствуют	данные отсутствуют
1147	420964.49	2190464.31	данные отсутствуют	данные отсутствуют
1148	420960.75	2190458.95	данные отсутствуют	данные отсутствуют
1149	420879.55	2190333.3	данные отсутствуют	данные отсутствуют
1150	420857.74	2190347.07	данные отсутствуют	данные отсутствуют
1151	420870.04	2190371.6	данные отсутствуют	данные отсутствуют
1152	420859.05	2190379	данные отсутствуют	данные отсутствуют
1153	420880.81	2190426.33	данные отсутствуют	данные отсутствуют
1154	420900.01	2190466.29	данные отсутствуют	данные отсутствуют
1155	420955.12	2190572.35	данные отсутствуют	данные отсутствуют

Государственный регистратор		ФГИС ЕГРН
полное наименование должности	подпись	инициалы, фамилия

М.П.

Выписка из Единого государственного реестра недвижимости об объекте недвижимости  
**Описание местоположения земельного участка**

<b>Земельный участок</b>			
(вид объекта недвижимости)			
Лист № ___ Раздела <b>3.2</b>	Всего листов раздела <b>3.2</b> : ___	Всего разделов: ___	Всего листов выписки: ___
<b>17.11.2022 № 99/2022/505658598</b>			
Кадастровый номер:		<b>47:14:0000000:32 (единое землепользование)</b>	

Сведения о характерных точках границы земельного участка				
Система координат: Зона №				
Номер точки	Координаты		Описание закрепления на местности	Средняя квадратическая погрешность определения координат характерных точек границ земельного участка, м
	X	Y		
1	2	3	4	5
1156	420955.12	2190572.37	данные отсутствуют	данные отсутствуют
1157	419748.92	2191687.45	данные отсутствуют	данные отсутствуют
1158	419735.86	2191653.81	данные отсутствуют	данные отсутствуют
1159	419731.33	2191642.16	данные отсутствуют	данные отсутствуют
1160	419727.02	2191625.07	данные отсутствуют	данные отсутствуют
1161	419695.37	2191608.97	данные отсутствуют	данные отсутствуют
1162	419691.92	2191607.91	данные отсутствуют	данные отсутствуют
1163	419674.54	2191603.23	данные отсутствуют	данные отсутствуют
1164	419622.13	2191597.45	данные отсутствуют	данные отсутствуют
1165	419614.08	2191622.34	данные отсутствуют	данные отсутствуют
1166	419654.61	2191635.01	данные отсутствуют	данные отсутствуют
1167	419660.54	2191616.64	данные отсутствуют	данные отсутствуют
1168	419680.85	2191623.2	данные отсутствуют	данные отсутствуют
1169	419683.36	2191612.7	данные отсутствуют	данные отсутствуют
1170	419690.2	2191614.33	данные отсутствуют	данные отсутствуют

Государственный регистратор		ФГИС ЕГРН
полное наименование должности	подпись	инициалы, фамилия

М.П.

Выписка из Единого государственного реестра недвижимости об объекте недвижимости  
**Описание местоположения земельного участка**

<b>Земельный участок</b>			
(вид объекта недвижимости)			
Лист № __ Раздела <b>3.2</b>	Всего листов раздела <b>3.2</b> : __	Всего разделов: __	Всего листов выписки: __
<b>17.11.2022 № 99/2022/505658598</b>			
Кадастровый номер:		<b>47:14:0000000:32 (единое землепользование)</b>	

Сведения о характерных точках границы земельного участка				
Система координат: Зона №				
Номер точки	Координаты		Описание закрепления на местности	Средняя квадратическая погрешность определения координат характерных точек границ земельного участка, м
	X	Y		
1	2	3	4	5
1171	419693.86	2191615.21	данные отсутствуют	данные отсутствуют
1172	419691.35	2191625.71	данные отсутствуют	данные отсутствуют
1173	419685.98	2191646.73	данные отсутствуют	данные отсутствуют
1174	419680.52	2191673.27	данные отсутствуют	данные отсутствуют
1175	419746.8	2191694.56	данные отсутствуют	данные отсутствуют
1176	418095.86	2191152.36	данные отсутствуют	данные отсутствуют
1177	418093.2	2191164.06	данные отсутствуют	данные отсутствуют
1178	418104.9	2191166.72	данные отсутствуют	данные отсутствуют
1179	418107.56	2191155.02	данные отсутствуют	данные отсутствуют
1180	417986.7	2190870.31	данные отсутствуют	данные отсутствуют
1181	417982.91	2190881.28	данные отсутствуют	данные отсутствуют
1182	417993.88	2190885.07	данные отсутствуют	данные отсутствуют
1183	417997.67	2190874.1	данные отсутствуют	данные отсутствуют
1184	418567.19	2188330.27	данные отсутствуют	данные отсутствуют
1185	418559.51	2188332.31	данные отсутствуют	данные отсутствуют

Государственный регистратор		ФГИС ЕГРН
полное наименование должности	подпись	инициалы, фамилия

М.П.

Выписка из Единого государственного реестра недвижимости об объекте недвижимости  
**Описание местоположения земельного участка**

<b>Земельный участок</b>			
(вид объекта недвижимости)			
Лист № __ Раздела <b>3.2</b>	Всего листов раздела <b>3.2</b> : __	Всего разделов: __	Всего листов выписки: __
<b>17.11.2022 № 99/2022/505658598</b>			
Кадастровый номер:		<b>47:14:0000000:32 (единое землепользование)</b>	

Сведения о характерных точках границы земельного участка				
Система координат: Зона №				
Номер точки	Координаты		Описание закрепления на местности	Средняя квадратическая погрешность определения координат характерных точек границ земельного участка, м
	X	Y		
1	2	3	4	5
1186	418561.55	2188339.99	данные отсутствуют	данные отсутствуют
1187	418569.23	2188337.95	данные отсутствуют	данные отсутствуют
1188	418082.19	2190906.07	данные отсутствуют	данные отсутствуют
1189	418081.09	2190913.94	данные отсутствуют	данные отсутствуют
1190	418088.96	2190915.03	данные отсутствуют	данные отсутствуют
1191	418090.05	2190907.16	данные отсутствуют	данные отсутствуют
1192	418465.73	2188330.29	данные отсутствуют	данные отсутствуют
1193	418458.13	2188332.59	данные отсутствуют	данные отсутствуют
1194	418460.43	2188340.19	данные отсутствуют	данные отсутствуют
1195	418468.03	2188337.89	данные отсутствуют	данные отсутствуют
1196	418035.27	2190889.02	данные отсутствуют	данные отсутствуют
1197	418032.91	2190896.6	данные отсутствуют	данные отсутствуют
1198	418040.49	2190898.96	данные отсутствуют	данные отсутствуют
1199	418042.85	2190891.38	данные отсутствуют	данные отсутствуют
1200	418516.19	2188330.71	данные отсутствуют	данные отсутствуют

Государственный регистратор		ФГИС ЕГРН
полное наименование должности	подпись	инициалы, фамилия

М.П.



Выписка из Единого государственного реестра недвижимости об объекте недвижимости  
**Описание местоположения земельного участка**

<b>Земельный участок</b>			
(вид объекта недвижимости)			
Лист № __ Раздела <b>3.2</b>	Всего листов раздела <b>3.2</b> : __	Всего разделов: __	Всего листов выписки: __
<b>17.11.2022 № 99/2022/505658598</b>			
Кадастровый номер:		<b>47:14:0000000:32 (единое землепользование)</b>	

Сведения о характерных точках границы земельного участка				
Система координат: Зона №				
Номер точки	Координаты		Описание закрепления на местности	Средняя квадратическая погрешность определения координат характерных точек границ земельного участка, м
	X	Y		
1	2	3	4	5
1201	418508.62	2188333.1	данные отсутствуют	данные отсутствуют
1202	418511.01	2188340.67	данные отсутствуют	данные отсутствуют
1203	418518.58	2188338.28	данные отсутствуют	данные отсутствуют
1204	418330.57	2191223.8	данные отсутствуют	данные отсутствуют
1205	418328.22	2191231.16	данные отсутствуют	данные отсутствуют
1206	418333.67	2191232.84	данные отсутствуют	данные отсутствуют
1207	418336.01	2191225.48	данные отсутствуют	данные отсутствуют
1208	418581.14	2191302.5	данные отсутствуют	данные отсутствуют
1209	418578.8	2191309.86	данные отсутствуют	данные отсутствуют
1210	418584.25	2191311.53	данные отсутствуют	данные отсутствуют
1211	418586.58	2191304.17	данные отсутствуют	данные отсутствуют
1212	418452.25	2188637.73	данные отсутствуют	данные отсутствуют
1213	418451.93	2188640.44	данные отсутствуют	данные отсутствуют
1214	418462.97	2188641.75	данные отсутствуют	данные отсутствуют
1215	418463.29	2188639.04	данные отсутствуют	данные отсутствуют

Государственный регистратор		ФГИС ЕГРН
полное наименование должности	подпись	инициалы, фамилия

М.П.

Выписка из Единого государственного реестра недвижимости об объекте недвижимости  
**Описание местоположения земельного участка**

<b>Земельный участок</b>			
(вид объекта недвижимости)			
Лист № __ Раздела <b>3.2</b>	Всего листов раздела <b>3.2</b> : __	Всего разделов: __	Всего листов выписки: __
<b>17.11.2022 № 99/2022/505658598</b>			
Кадастровый номер:		<b>47:14:0000000:32 (единое землепользование)</b>	

Сведения о характерных точках границы земельного участка				
Система координат: Зона №				
Номер точки	Координаты		Описание закрепления на местности	Средняя квадратическая погрешность определения координат характерных точек границ земельного участка, м
	X	Y		
1	2	3	4	5
1216	418170.37	2190149.67	данные отсутствуют	данные отсутствуют
1217	418169.93	2190152.36	данные отсутствуют	данные отсутствуют
1218	418180.91	2190154.15	данные отсутствуют	данные отсутствуют
1219	418181.35	2190151.46	данные отсутствуют	данные отсутствуют
1220	418260.4	2189395.52	данные отсутствуют	данные отсутствуют
1221	418260.22	2189398.24	данные отсутствуют	данные отсутствуют
1222	418271.32	2189398.96	данные отсутствуют	данные отсутствуют
1223	418271.5	2189396.24	данные отсутствуют	данные отсутствуют
1224	418356.62	2189421.91	данные отсутствуют	данные отсутствуют
1225	418356.18	2189424.6	данные отсутствуют	данные отсутствуют
1226	418367.16	2189426.37	данные отсутствуют	данные отсутствуют
1227	418367.6	2189423.68	данные отсутствуют	данные отсутствуют
1228	418151.3	2190527.38	данные отсутствуют	данные отсутствуют
1229	418150.86	2190530.07	данные отсутствуют	данные отсутствуют
1230	418161.84	2190531.84	данные отсутствуют	данные отсутствуют

Государственный регистратор		ФГИС ЕГРН
полное наименование должности	подпись	инициалы, фамилия

М.П.

Выписка из Единого государственного реестра недвижимости об объекте недвижимости  
**Описание местоположения земельного участка**

<b>Земельный участок</b>			
(вид объекта недвижимости)			
Лист № __ Раздела <b>3.2</b>	Всего листов раздела <b>3.2</b> : __	Всего разделов: __	Всего листов выписки: __
<b>17.11.2022 № 99/2022/505658598</b>			
Кадастровый номер:		<b>47:14:0000000:32 (единое землепользование)</b>	

Сведения о характерных точках границы земельного участка				
Система координат: Зона №				
Номер точки	Координаты		Описание закрепления на местности	Средняя квадратическая погрешность определения координат характерных точек границ земельного участка, м
	X	Y		
1	2	3	4	5
1231	418162.27	2190529.15	данные отсутствуют	данные отсутствуют
1232	418191.17	2189767.25	данные отсутствуют	данные отсутствуют
1233	418190.83	2189769.95	данные отсутствуют	данные отсутствуют
1234	418201.87	2189771.33	данные отсутствуют	данные отсутствуют
1235	418202.21	2189768.63	данные отсутствуют	данные отсутствуют
1236	418428.02	2189038.23	данные отсутствуют	данные отсутствуют
1237	418427.68	2189040.93	данные отсутствуют	данные отсутствуют
1238	418438.72	2189042.31	данные отсутствуют	данные отсутствуют
1239	418439.06	2189039.61	данные отсутствуют	данные отсутствуют
1240	418288.01	2189790.6	данные отсутствуют	данные отсутствуют
1241	418287.53	2189793.28	данные отсутствуют	данные отсутствуют
1242	418298.47	2189795.26	данные отсутствуют	данные отсутствуют
1243	418298.95	2189792.58	данные отсутствуют	данные отсутствуют
1244	418500.88	2188645.55	данные отсутствуют	данные отсутствуют
1245	418500.48	2188648.24	данные отсутствуют	данные отсутствуют

Государственный регистратор		ФГИС ЕГРН
полное наименование должности	подпись	инициалы, фамилия

М.П.

Выписка из Единого государственного реестра недвижимости об объекте недвижимости  
**Описание местоположения земельного участка**

<b>Земельный участок</b>			
(вид объекта недвижимости)			
Лист № __ Раздела <b>3.2</b>	Всего листов раздела <b>3.2</b> : __	Всего разделов: __	Всего листов выписки: __
<b>17.11.2022 № 99/2022/505658598</b>			
Кадастровый номер:		<b>47:14:0000000:32 (единое землепользование)</b>	

Сведения о характерных точках границы земельного участка				
Система координат: Зона №				
Номер точки	Координаты		Описание закрепления на местности	Средняя квадратическая погрешность определения координат характерных точек границ земельного участка, м
	X	Y		
1	2	3	4	5
1246	418511.48	2188649.89	данные отсутствуют	данные отсутствуют
1247	418511.88	2188647.2	данные отсутствуют	данные отсутствуют
1248	418219.85	2190158.67	данные отсутствуют	данные отсутствуют
1249	418219.45	2190161.36	данные отсутствуют	данные отсутствуют
1250	418230.45	2190162.99	данные отсутствуют	данные отсутствуют
1251	418230.85	2190160.3	данные отсутствуют	данные отсутствуют
1252	418307.2	2189413.27	данные отсутствуют	данные отсутствуют
1253	418306.88	2189415.97	данные отсутствуют	данные отсутствуют
1254	418317.92	2189417.29	данные отсутствуют	данные отсутствуют
1255	418318.24	2189414.59	данные отсутствуют	данные отсутствуют
1256	418333.52	2189003.49	данные отсутствуют	данные отсутствуют
1257	418333.21	2189006.19	данные отсутствуют	данные отсутствуют
1258	418344.26	2189007.45	данные отсутствуют	данные отсутствуют
1259	418344.57	2189004.75	данные отсутствуют	данные отсутствуют
1260	418409.4	2188596.31	данные отсутствуют	данные отсутствуют

Государственный регистратор		ФГИС ЕГРН
полное наименование должности	подпись	инициалы, фамилия

М.П.

Выписка из Единого государственного реестра недвижимости об объекте недвижимости  
**Описание местоположения земельного участка**

<b>Земельный участок</b>			
(вид объекта недвижимости)			
Лист № __ Раздела <b>3.2</b>	Всего листов раздела <b>3.2</b> : __	Всего разделов: __	Всего листов выписки: __
<b>17.11.2022 № 99/2022/505658598</b>			
Кадастровый номер:		<b>47:14:0000000:32 (единое землепользование)</b>	

Сведения о характерных точках границы земельного участка				
Система координат: Зона №				
Номер точки	Координаты		Описание закрепления на местности	Средняя квадратическая погрешность определения координат характерных точек границ земельного участка, м
	X	Y		
1	2	3	4	5
1261	418408.61	2188598.91	данные отсутствуют	данные отсутствуют
1262	418419.24	2188602.17	данные отсутствуют	данные отсутствуют
1263	418420.03	2188599.57	данные отсутствуют	данные отсутствуют
1264	418238.74	2189781.55	данные отсутствуют	данные отсутствуют
1265	418238.19	2189784.21	данные отсутствуют	данные отсутствуют
1266	418249.08	2189786.47	данные отсутствуют	данные отсутствуют
1267	418249.63	2189783.81	данные отсутствуют	данные отсутствуют
1268	418102.65	2190518.41	данные отсутствуют	данные отсутствуют
1269	418102.1	2190521.07	данные отсутствуют	данные отсутствуют
1270	418112.99	2190523.33	данные отсутствуют	данные отсутствуют
1271	418113.54	2190520.67	данные отсутствуют	данные отсутствуют
1272	418379.6	2189028.35	данные отсутствуют	данные отсутствуют
1273	418379.33	2189031.05	данные отсутствуют	данные отсутствуют
1274	418390.4	2189032.13	данные отсутствуют	данные отсутствуют
1275	418390.67	2189029.43	данные отсутствуют	данные отсутствуют

Государственный регистратор		ФГИС ЕГРН
полное наименование должности	подпись	инициалы, фамилия

М.П.

Выписка из Единого государственного реестра недвижимости об объекте недвижимости  
**Описание местоположения земельного участка**

<b>Земельный участок</b>			
(вид объекта недвижимости)			
Лист № ___ Раздела <b>3.2</b>	Всего листов раздела <b>3.2</b> : ___	Всего разделов: ___	Всего листов выписки: ___
<b>17.11.2022 № 99/2022/505658598</b>			
Кадастровый номер:		<b>47:14:0000000:32 (единое землепользование)</b>	

Сведения о характерных точках границы земельного участка				
Система координат: Зона №				
Номер точки	Координаты		Описание закрепления на местности	Средняя квадратическая погрешность определения координат характерных точек границ земельного участка, м
	X	Y		
1	2	3	4	5
1276	418122.91	2190135.41	данные отсутствуют	данные отсутствуют
1277	418122.38	2190138.07	данные отсутствуют	данные отсутствуют
1278	418133.28	2190140.25	данные отсутствуют	данные отсутствуют
1279	418133.82	2190137.59	данные отсутствуют	данные отсутствуют
1280	420175.68	2189627.36	данные отсутствуют	данные отсутствуют
1281	420174.51	2189628.99	данные отсутствуют	данные отсутствуют
1282	420176.14	2189630.15	данные отсутствуют	данные отсутствуют
1283	420177.31	2189628.52	данные отсутствуют	данные отсутствуют
1284	419387.71	2190721.42	данные отсутствуют	данные отсутствуют
1285	419386.54	2190723.05	данные отсутствуют	данные отсутствуют
1286	419388.17	2190724.21	данные отсутствуют	данные отсутствуют
1287	419389.34	2190722.58	данные отсутствуют	данные отсутствуют
1288	419906.61	2190000.69	данные отсутствуют	данные отсутствуют
1289	419905.44	2190002.32	данные отсутствуют	данные отсутствуют
1290	419907.07	2190003.48	данные отсутствуют	данные отсутствуют

Государственный регистратор		ФГИС ЕГРН
полное наименование должности	подпись	инициалы, фамилия

М.П.

Выписка из Единого государственного реестра недвижимости об объекте недвижимости  
**Описание местоположения земельного участка**

<b>Земельный участок</b>			
(вид объекта недвижимости)			
Лист № __ Раздела <b>3.2</b>	Всего листов раздела <b>3.2</b> : __	Всего разделов: __	Всего листов выписки: __
<b>17.11.2022 № 99/2022/505658598</b>			
Кадастровый номер:		<b>47:14:0000000:32 (единое землепользование)</b>	

Сведения о характерных точках границы земельного участка				
Система координат: Зона №				
Номер точки	Координаты		Описание закрепления на местности	Средняя квадратическая погрешность определения координат характерных точек границ земельного участка, м
	X	Y		
1	2	3	4	5
1291	419908.24	2190001.85	данные отсутствуют	данные отсутствуют
1292	419772.12	2190187.67	данные отсутствуют	данные отсутствуют
1293	419770.95	2190189.29	данные отсутствуют	данные отсутствуют
1294	419772.58	2190190.46	данные отсутствуют	данные отсутствуют
1295	419773.75	2190188.83	данные отсутствуют	данные отсутствуют
1296	420040.95	2189814.26	данные отсутствуют	данные отсутствуют
1297	420039.78	2189815.89	данные отсутствуют	данные отсутствуют
1298	420041.41	2189817.05	данные отсутствуют	данные отсутствуют
1299	420042.58	2189815.43	данные отсутствуют	данные отсутствуют
1300	420444.61	2189254	данные отсутствуют	данные отсутствуют
1301	420443.44	2189255.62	данные отсутствуют	данные отсутствуют
1302	420445.07	2189256.79	данные отсутствуют	данные отсутствуют
1303	420446.24	2189255.16	данные отсутствуют	данные отсутствуют
1304	419237.35	2190930.52	данные отсутствуют	данные отсутствуют
1305	419236.18	2190932.15	данные отсутствуют	данные отсутствуют

Государственный регистратор		ФГИС ЕГРН
полное наименование должности	подпись	инициалы, фамилия

М.П.

Выписка из Единого государственного реестра недвижимости об объекте недвижимости  
**Описание местоположения земельного участка**

<b>Земельный участок</b>			
(вид объекта недвижимости)			
Лист № __ Раздела <b>3.2</b>	Всего листов раздела <b>3.2</b> : __	Всего разделов: __	Всего листов выписки: __
<b>17.11.2022 № 99/2022/505658598</b>			
Кадастровый номер:		<b>47:14:0000000:32 (единое землепользование)</b>	

Сведения о характерных точках границы земельного участка				
Система координат: Зона №				
Номер точки	Координаты		Описание закрепления на местности	Средняя квадратическая погрешность определения координат характерных точек границ земельного участка, м
	X	Y		
1	2	3	4	5
1306	419237.81	2190933.31	данные отсутствуют	данные отсутствуют
1307	419238.98	2190931.69	данные отсутствуют	данные отсутствуют
1308	420579.8	2189065.95	данные отсутствуют	данные отсутствуют
1309	420578.63	2189067.57	данные отсутствуют	данные отсутствуют
1310	420580.26	2189068.74	данные отсутствуют	данные отсутствуют
1311	420581.43	2189067.11	данные отсутствуют	данные отсутствуют
1312	420716.19	2188877.33	данные отсутствуют	данные отсутствуют
1313	420715.02	2188878.95	данные отсутствуют	данные отсутствуют
1314	420716.65	2188880.12	данные отсутствуют	данные отсутствуют
1315	420717.82	2188878.49	данные отсутствуют	данные отсутствуют
1316	419101.07	2191119.66	данные отсутствуют	данные отсутствуют
1317	419099.9	2191121.28	данные отсутствуют	данные отсутствуют
1318	419101.53	2191122.44	данные отсутствуют	данные отсутствуют
1319	419102.7	2191120.82	данные отсутствуют	данные отсутствуют
1320	420309.99	2189441.45	данные отсутствуют	данные отсутствуют

Государственный регистратор		ФГИС ЕГРН
полное наименование должности	подпись	инициалы, фамилия

М.П.



Выписка из Единого государственного реестра недвижимости об объекте недвижимости  
**Описание местоположения земельного участка**

<b>Земельный участок</b>			
(вид объекта недвижимости)			
Лист № ___ Раздела <b>3.2</b>	Всего листов раздела <b>3.2</b> : ___	Всего разделов: ___	Всего листов выписки: ___
<b>17.11.2022 № 99/2022/505658598</b>			
Кадастровый номер:		<b>47:14:0000000:32 (единое землепользование)</b>	

Сведения о характерных точках границы земельного участка				
Система координат: Зона №				
Номер точки	Координаты		Описание закрепления на местности	Средняя квадратическая погрешность определения координат характерных точек границ земельного участка, м
	X	Y		
1	2	3	4	5
1321	420308.82	2189443.07	данные отсутствуют	данные отсутствуют
1322	420310.45	2189444.23	данные отсутствуют	данные отсутствуют
1323	420311.62	2189442.61	данные отсутствуют	данные отсутствуют
1324	419503.14	2190561.06	данные отсутствуют	данные отсутствуют
1325	419501.97	2190562.68	данные отсутствуют	данные отсутствуют
1326	419503.6	2190563.84	данные отсутствуют	данные отсутствуют
1327	419504.77	2190562.22	данные отсутствуют	данные отсутствуют
1328	419791.02	2191675.3	данные отсутствуют	данные отсутствуют
1329	419791.02	2191676.3	данные отсутствуют	данные отсутствуют
1330	419792.02	2191676.3	данные отсутствуют	данные отсутствуют
1331	419792.02	2191675.3	данные отсутствуют	данные отсутствуют
1332	419275.41	2197721.35	данные отсутствуют	данные отсутствуют
1333	419253.12	2197720.28	данные отсутствуют	данные отсутствуют
1334	419238.14	2197719.07	данные отсутствуют	данные отсутствуют
1335	419079.49	2197708.2	данные отсутствуют	данные отсутствуют

Государственный регистратор		ФГИС ЕГРН
полное наименование должности	подпись	инициалы, фамилия

М.П.

Выписка из Единого государственного реестра недвижимости об объекте недвижимости  
**Описание местоположения земельного участка**

<b>Земельный участок</b>			
(вид объекта недвижимости)			
Лист № __ Раздела <b>3.2</b>	Всего листов раздела <b>3.2</b> : __	Всего разделов: __	Всего листов выписки: __
<b>17.11.2022 № 99/2022/505658598</b>			
Кадастровый номер:		<b>47:14:0000000:32 (единое землепользование)</b>	

Сведения о характерных точках границы земельного участка				
Система координат: Зона №				
Номер точки	Координаты		Описание закрепления на местности	Средняя квадратическая погрешность определения координат характерных точек границ земельного участка, м
	X	Y		
1	2	3	4	5
1336	418973.35	2197065.44	данные отсутствуют	данные отсутствуют
1337	419038.21	2197050.18	данные отсутствуют	данные отсутствуют
1338	419188.07	2197015.68	данные отсутствуют	данные отсутствуют
1339	419310.38	2196999.27	данные отсутствуют	данные отсутствуют
1340	419335.36	2196995.82	данные отсутствуют	данные отсутствуют
1341	419344.67	2196994.57	данные отсутствуют	данные отсутствуют
1342	419376.12	2197095.37	данные отсутствуют	данные отсутствуют
1343	419351.64	2197278.88	данные отсутствуют	данные отсутствуют
1344	419311.6	2197495.86	данные отсутствуют	данные отсутствуют
1345	420997.28	2195737.7	данные отсутствуют	данные отсутствуют
1346	420933.85	2195702.1	данные отсутствуют	данные отсутствуют
1347	420673.2	2195542.63	данные отсутствуют	данные отсутствуют
1348	420654.78	2195533.72	данные отсутствуют	данные отсутствуют
1349	420578.44	2195554.14	данные отсутствуют	данные отсутствуют
1350	420541.5	2195497.65	данные отсутствуют	данные отсутствуют

Государственный регистратор		ФГИС ЕГРН
полное наименование должности	подпись	инициалы, фамилия

М.П.

Выписка из Единого государственного реестра недвижимости об объекте недвижимости  
**Описание местоположения земельного участка**

<b>Земельный участок</b>			
(вид объекта недвижимости)			
Лист № ___ Раздела <b>3.2</b>	Всего листов раздела <b>3.2</b> : ___	Всего разделов: ___	Всего листов выписки: ___
<b>17.11.2022 № 99/2022/505658598</b>			
Кадастровый номер:		<b>47:14:0000000:32 (единое землепользование)</b>	

Сведения о характерных точках границы земельного участка				
Система координат: Зона №				
Номер точки	Координаты		Описание закрепления на местности	Средняя квадратическая погрешность определения координат характерных точек границ земельного участка, м
	X	Y		
1	2	3	4	5
1351	420514.72	2195460.22	данные отсутствуют	данные отсутствуют
1352	420465.22	2195426.82	данные отсутствуют	данные отсутствуют
1353	420357.9	2195305.61	данные отсутствуют	данные отсутствуют
1354	420253.04	2195230.5	данные отсутствуют	данные отсутствуют
1355	420373.7	2195111.13	данные отсутствуют	данные отсутствуют
1356	420386.77	2195098.11	данные отсутствуют	данные отсутствуют
1357	420442.76	2195042.7	данные отсутствуют	данные отсутствуют
1358	420478.03	2195067.15	данные отсутствуют	данные отсутствуют
1359	420489.81	2195067.03	данные отсутствуют	данные отсутствуют
1360	420574.69	2194986.32	данные отсутствуют	данные отсутствуют
1361	420687.88	2194861.28	данные отсутствуют	данные отсутствуют
1362	420727.24	2194799.19	данные отсутствуют	данные отсутствуют
1363	420814.14	2194661.97	данные отсутствуют	данные отсутствуют
1364	420870.53	2194604.26	данные отсутствуют	данные отсутствуют
1365	420896.7	2194577.18	данные отсутствуют	данные отсутствуют

Государственный регистратор		ФГИС ЕГРН
полное наименование должности	подпись	инициалы, фамилия

М.П.

Выписка из Единого государственного реестра недвижимости об объекте недвижимости  
**Описание местоположения земельного участка**

<b>Земельный участок</b>			
(вид объекта недвижимости)			
Лист № __ Раздела <b>3.2</b>	Всего листов раздела <b>3.2</b> : __	Всего разделов: __	Всего листов выписки: __
<b>17.11.2022 № 99/2022/505658598</b>			
Кадастровый номер:		<b>47:14:0000000:32 (единое землепользование)</b>	

Сведения о характерных точках границы земельного участка				
Система координат: Зона №				
Номер точки	Координаты		Описание закрепления на местности	Средняя квадратическая погрешность определения координат характерных точек границ земельного участка, м
	X	Y		
1	2	3	4	5
1366	420937.02	2194549.14	данные отсутствуют	данные отсутствуют
1367	421003.17	2194521.69	данные отсутствуют	данные отсутствуют
1368	421009.48	2194519.13	данные отсутствуют	данные отсутствуют
1369	421031.12	2194545.6	данные отсутствуют	данные отсутствуют
1370	421045.62	2194561.5	данные отсутствуют	данные отсутствуют
1371	421054.06	2194566.16	данные отсутствуют	данные отсутствуют
1372	421074.69	2194578.61	данные отсутствуют	данные отсутствуют
1373	421083.1	2194583.68	данные отсутствуют	данные отсутствуют
1374	421126.69	2194609.99	данные отсутствуют	данные отсутствуют
1375	421139.34	2194613.26	данные отсутствуют	данные отсутствуют
1376	421218.58	2194632.99	данные отсутствуют	данные отсутствуют
1377	421272.24	2194648.36	данные отсутствуют	данные отсутствуют
1378	421294.7	2194657.31	данные отсутствуют	данные отсутствуют
1379	421310.74	2194664.41	данные отсутствуют	данные отсутствуют
1380	421335.67	2194674.4	данные отсутствуют	данные отсутствуют

Государственный регистратор		ФГИС ЕГРН
полное наименование должности	подпись	инициалы, фамилия

М.П.

Выписка из Единого государственного реестра недвижимости об объекте недвижимости  
**Описание местоположения земельного участка**

<b>Земельный участок</b>			
(вид объекта недвижимости)			
Лист № ___ Раздела <b>3.2</b>	Всего листов раздела <b>3.2</b> : ___	Всего разделов: ___	Всего листов выписки: ___
<b>17.11.2022 № 99/2022/505658598</b>			
Кадастровый номер:		<b>47:14:0000000:32 (единое землепользование)</b>	

Сведения о характерных точках границы земельного участка				
Система координат: Зона №				
Номер точки	Координаты		Описание закрепления на местности	Средняя квадратическая погрешность определения координат характерных точек границ земельного участка, м
	X	Y		
1	2	3	4	5
1381	421358.29	2194687.4	данные отсутствуют	данные отсутствуют
1382	421380	2194699.88	данные отсутствуют	данные отсутствуют
1383	421391.02	2194707.78	данные отсутствуют	данные отсутствуют
1384	421432.14	2194736.19	данные отсутствуют	данные отсутствуют
1385	421451.12	2194758.33	данные отсутствуют	данные отсутствуют
1386	421463.52	2194777.02	данные отсутствуют	данные отсутствуют
1387	421487.12	2194827.89	данные отсутствуют	данные отсутствуют
1388	421551.74	2194950.71	данные отсутствуют	данные отсутствуют
1389	421538.57	2194987.43	данные отсутствуют	данные отсутствуют
1390	421516.26	2195049.6	данные отсутствуют	данные отсутствуют
1391	421495.82	2195106.6	данные отсутствуют	данные отсутствуют
1392	421466.95	2195187.09	данные отсутствуют	данные отсутствуют
1393	421460.19	2195195.02	данные отсутствуют	данные отсутствуют
1394	421387.57	2195280.15	данные отсутствуют	данные отсутствуют
1395	421331.94	2195345.36	данные отсутствуют	данные отсутствуют

Государственный регистратор		ФГИС ЕГРН
полное наименование должности	подпись	инициалы, фамилия

М.П.

Выписка из Единого государственного реестра недвижимости об объекте недвижимости  
**Описание местоположения земельного участка**

<b>Земельный участок</b>			
(вид объекта недвижимости)			
Лист № __ Раздела <b>3.2</b>	Всего листов раздела <b>3.2</b> : __	Всего разделов: __	Всего листов выписки: __
<b>17.11.2022 № 99/2022/505658598</b>			
Кадастровый номер:		<b>47:14:0000000:32 (единое землепользование)</b>	

Сведения о характерных точках границы земельного участка				
Система координат: Зона №				
Номер точки	Координаты		Описание закрепления на местности	Средняя квадратическая погрешность определения координат характерных точек границ земельного участка, м
	X	Y		
1	2	3	4	5
1396	421275.28	2195411.79	данные отсутствуют	данные отсутствуют
1397	421217.51	2195479.53	данные отсутствуют	данные отсутствуют
1398	421168.94	2195536.46	данные отсутствуют	данные отсутствуют
1399	421120.5	2195593.24	данные отсутствуют	данные отсутствуют
1400	421081.84	2195638.57	данные отсутствуют	данные отсутствуют
1401	421043.25	2195683.8	данные отсутствуют	данные отсутствуют
1402	420612.09	2195510.09	данные отсутствуют	данные отсутствуют
1403	420601.53	2195519.23	данные отсутствуют	данные отсутствуют
1404	420610.67	2195529.79	данные отсутствуют	данные отсутствуют
1405	420621.23	2195520.65	данные отсутствуют	данные отсутствуют
1406	420418.7	2200830.35	данные отсутствуют	данные отсутствуют
1407	420414.68	2200830.77	данные отсутствуют	данные отсутствуют
1408	420396.3	2200840.51	данные отсутствуют	данные отсутствуют
1409	420390.8	2200880.18	данные отсутствуют	данные отсутствуют
1410	420399.48	2200899.23	данные отсутствуют	данные отсутствуют

Государственный регистратор		ФГИС ЕГРН
полное наименование должности	подпись	инициалы, фамилия

М.П.

Выписка из Единого государственного реестра недвижимости об объекте недвижимости  
**Описание местоположения земельного участка**

<b>Земельный участок</b>			
(вид объекта недвижимости)			
Лист № __ Раздела <b>3.2</b>	Всего листов раздела <b>3.2</b> : __	Всего разделов: __	Всего листов выписки: __
<b>17.11.2022 № 99/2022/505658598</b>			
Кадастровый номер:		<b>47:14:0000000:32 (единое землепользование)</b>	

Сведения о характерных точках границы земельного участка				
Система координат: Зона №				
Номер точки	Координаты		Описание закрепления на местности	Средняя квадратическая погрешность определения координат характерных точек границ земельного участка, м
	X	Y		
1	2	3	4	5
1411	420412.41	2200929.58	данные отсутствуют	данные отсутствуют
1412	420418.83	2200952.8	данные отсутствуют	данные отсутствуют
1413	420425.32	2200975.44	данные отсутствуют	данные отсутствуют
1414	420433.41	2200998.43	данные отсутствуют	данные отсутствуют
1415	420446.69	2201041.79	данные отсутствуют	данные отсутствуют
1416	420454.09	2201058.16	данные отсутствуют	данные отсутствуют
1417	420469.03	2201094.12	данные отсутствуют	данные отсутствуют
1418	420481.71	2201125.59	данные отсутствуют	данные отсутствуют
1419	420508.88	2201181.59	данные отсутствуют	данные отсутствуют
1420	420535.16	2201243.77	данные отсутствуют	данные отсутствуют
1421	420540.34	2201259.54	данные отсутствуют	данные отсутствуют
1422	420545.05	2201269.13	данные отсутствуют	данные отсутствуют
1423	420421.73	2201282.89	данные отсутствуют	данные отсутствуют
1424	420359.79	2201289.02	данные отсутствуют	данные отсутствуют
1425	420155.42	2201314.36	данные отсутствуют	данные отсутствуют

Государственный регистратор		ФГИС ЕГРН
полное наименование должности	подпись	инициалы, фамилия

М.П.

Выписка из Единого государственного реестра недвижимости об объекте недвижимости  
**Описание местоположения земельного участка**

<b>Земельный участок</b>			
(вид объекта недвижимости)			
Лист № __ Раздела <b>3.2</b>	Всего листов раздела <b>3.2</b> : __	Всего разделов: __	Всего листов выписки: __
<b>17.11.2022 № 99/2022/505658598</b>			
Кадастровый номер:		<b>47:14:0000000:32 (единое землепользование)</b>	

Сведения о характерных точках границы земельного участка				
Система координат: Зона №				
Номер точки	Координаты		Описание закрепления на местности	Средняя квадратическая погрешность определения координат характерных точек границ земельного участка, м
	X	Y		
1	2	3	4	5
1426	420104.36	2201141.98	данные отсутствуют	данные отсутствуют
1427	420102.6	2201136.43	данные отсутствуют	данные отсутствуют
1428	420100.45	2201129.69	данные отсутствуют	данные отсутствуют
1429	420099.25	2201126.44	данные отсутствуют	данные отсутствуют
1430	420096.74	2201116.21	данные отсутствуют	данные отсутствуют
1431	420089.23	2201091.08	данные отсутствуют	данные отсутствуют
1432	420086.09	2201081.3	данные отсутствуют	данные отсутствуют
1433	420083.05	2201070.99	данные отсутствуют	данные отсутствуют
1434	420076.65	2201049.26	данные отсутствуют	данные отсутствуют
1435	420071.35	2201032.08	данные отсутствуют	данные отсутствуют
1436	420063.11	2201005.73	данные отсутствуют	данные отсутствуют
1437	420062.6	2201004.1	данные отсутствуют	данные отсутствуют
1438	420059.12	2200993.43	данные отсутствуют	данные отсутствуют
1439	420056.92	2200986.66	данные отсутствуют	данные отсутствуют
1440	420045.54	2200952.5	данные отсутствуют	данные отсутствуют

Государственный регистратор		ФГИС ЕГРН
полное наименование должности	подпись	инициалы, фамилия

М.П.



Выписка из Единого государственного реестра недвижимости об объекте недвижимости  
**Описание местоположения земельного участка**

<b>Земельный участок</b>			
(вид объекта недвижимости)			
Лист № __ Раздела <b>3.2</b>	Всего листов раздела <b>3.2</b> : __	Всего разделов: __	Всего листов выписки: __
<b>17.11.2022 № 99/2022/505658598</b>			
Кадастровый номер:		<b>47:14:0000000:32 (единое землепользование)</b>	

Сведения о характерных точках границы земельного участка				
Система координат: Зона №				
Номер точки	Координаты		Описание закрепления на местности	Средняя квадратическая погрешность определения координат характерных точек границ земельного участка, м
	X	Y		
1	2	3	4	5
1441	420234.98	2200769.89	данные отсутствуют	данные отсутствуют
1442	420229.74	2200765.38	данные отсутствуют	данные отсутствуют
1443	420213.32	2200758.4	данные отсутствуют	данные отсутствуют
1444	420206.9	2200757.03	данные отсутствуют	данные отсутствуют
1445	420141.66	2200755.38	данные отсутствуют	данные отсутствуют
1446	420118.08	2200754.83	данные отсутствуют	данные отсутствуют
1447	420106.37	2200748.5	данные отсутствуют	данные отсутствуют
1448	420019.48	2200696.91	данные отсутствуют	данные отсутствуют
1449	419995.76	2200658.27	данные отсутствуют	данные отсутствуют
1450	419905.19	2200513.21	данные отсутствуют	данные отсутствуют
1451	419814.56	2200275.12	данные отсутствуют	данные отсутствуют
1452	419788.92	2200163.7	данные отсутствуют	данные отсутствуют
1453	419690.16	2199991.46	данные отсутствуют	данные отсутствуют
1454	419662.65	2199945.84	данные отсутствуют	данные отсутствуют
1455	419607.8	2199853.61	данные отсутствуют	данные отсутствуют

Государственный регистратор		ФГИС ЕГРН
полное наименование должности	подпись	инициалы, фамилия

М.П.

Выписка из Единого государственного реестра недвижимости об объекте недвижимости  
**Описание местоположения земельного участка**

<b>Земельный участок</b>			
(вид объекта недвижимости)			
Лист № __ Раздела <b>3.2</b>	Всего листов раздела <b>3.2</b> : __	Всего разделов: __	Всего листов выписки: __
<b>17.11.2022 № 99/2022/505658598</b>			
Кадастровый номер:		<b>47:14:0000000:32 (единое землепользование)</b>	

Сведения о характерных точках границы земельного участка				
Система координат: Зона №				
Номер точки	Координаты		Описание закрепления на местности	Средняя квадратическая погрешность определения координат характерных точек границ земельного участка, м
	X	Y		
1	2	3	4	5
1456	419591.9	2199704.19	данные отсутствуют	данные отсутствуют
1457	419603.67	2199548.92	данные отсутствуют	данные отсутствуют
1458	419617.25	2199393.44	данные отсутствуют	данные отсутствуют
1459	419634.87	2199187.34	данные отсутствуют	данные отсутствуют
1460	419638.01	2199152.95	данные отсутствуют	данные отсутствуют
1461	419641.88	2199113.27	данные отсутствуют	данные отсутствуют
1462	419646.89	2199061.54	данные отсутствуют	данные отсутствуют
1463	419648.11	2199049.73	данные отсутствуют	данные отсутствуют
1464	419754.4	2198791.2	данные отсутствуют	данные отсутствуют
1465	420613.09	2198952.04	данные отсутствуют	данные отсутствуют
1466	420609.73	2198979.5	данные отсутствуют	данные отсутствуют
1467	420608.85	2199014.61	данные отсутствуют	данные отсутствуют
1468	420609.81	2199039.43	данные отсутствуют	данные отсутствуют
1469	420612.57	2199063.1	данные отсутствуют	данные отсутствуют
1470	420616.46	2199084.79	данные отсутствуют	данные отсутствуют

Государственный регистратор		ФГИС ЕГРН
полное наименование должности	подпись	инициалы, фамилия

М.П.

Выписка из Единого государственного реестра недвижимости об объекте недвижимости  
**Описание местоположения земельного участка**

<b>Земельный участок</b>			
(вид объекта недвижимости)			
Лист № ___ Раздела <b>3.2</b>	Всего листов раздела <b>3.2</b> : ___	Всего разделов: ___	Всего листов выписки: ___
<b>17.11.2022 № 99/2022/505658598</b>			
Кадастровый номер:		<b>47:14:0000000:32 (единое землепользование)</b>	

Сведения о характерных точках границы земельного участка				
Система координат: Зона №				
Номер точки	Координаты		Описание закрепления на местности	Средняя квадратическая погрешность определения координат характерных точек границ земельного участка, м
	X	Y		
1	2	3	4	5
1471	420621.22	2199103.87	данные отсутствуют	данные отсутствуют
1472	420632.66	2199139.42	данные отсутствуют	данные отсутствуют
1473	420643.95	2199175.58	данные отсутствуют	данные отсутствуют
1474	420646.53	2199185.85	данные отсутствуют	данные отсутствуют
1475	420649.08	2199194.15	данные отсутствуют	данные отсутствуют
1476	420653.98	2199208.22	данные отсутствуют	данные отсутствуют
1477	420656.92	2199215.2	данные отсутствуют	данные отсутствуют
1478	420660.69	2199225.71	данные отсутствуют	данные отсутствуют
1479	420668.56	2199250.33	данные отсутствуют	данные отсутствуют
1480	420674.9	2199273.93	данные отсутствуют	данные отсутствуют
1481	420683.92	2199300.08	данные отсутствуют	данные отсутствуют
1482	420688.34	2199316.23	данные отсутствуют	данные отсутствуют
1483	420693.83	2199334.11	данные отсутствуют	данные отсутствуют
1484	420695.45	2199342.46	данные отсутствуют	данные отсутствуют
1485	420696.43	2199353.84	данные отсутствуют	данные отсутствуют

Государственный регистратор		ФГИС ЕГРН
полное наименование должности	подпись	инициалы, фамилия

М.П.

Выписка из Единого государственного реестра недвижимости об объекте недвижимости  
**Описание местоположения земельного участка**

<b>Земельный участок</b>			
(вид объекта недвижимости)			
Лист № __ Раздела <b>3.2</b>	Всего листов раздела <b>3.2</b> : __	Всего разделов: __	Всего листов выписки: __
<b>17.11.2022 № 99/2022/505658598</b>			
Кадастровый номер:		<b>47:14:0000000:32 (единое землепользование)</b>	

Сведения о характерных точках границы земельного участка				
Система координат: Зона №				
Номер точки	Координаты		Описание закрепления на местности	Средняя квадратическая погрешность определения координат характерных точек границ земельного участка, м
	X	Y		
1	2	3	4	5
1486	420699.64	2199372.21	данные отсутствуют	данные отсутствуют
1487	420700.1	2199386.31	данные отсутствуют	данные отсутствуют
1488	420701.21	2199400.68	данные отсутствуют	данные отсутствуют
1489	420698.96	2199416.92	данные отсутствуют	данные отсутствуют
1490	420692.54	2199451.03	данные отсутствуют	данные отсутствуют
1491	420689.25	2199467.49	данные отсутствуют	данные отсутствуют
1492	420682.75	2199498.45	данные отсутствуют	данные отсутствуют
1493	420667.35	2199570.35	данные отсутствуют	данные отсутствуют
1494	420659.89	2199605.82	данные отсутствуют	данные отсутствуют
1495	420646.07	2199671.57	данные отсутствуют	данные отсутствуют
1496	420638.94	2199705.2	данные отсутствуют	данные отсутствуют
1497	420635.61	2199720.71	данные отсутствуют	данные отсутствуют
1498	420628.61	2199753.57	данные отсутствуют	данные отсутствуют
1499	420621.8	2199790.17	данные отсутствуют	данные отсутствуют
1500	420604.07	2199878.99	данные отсутствуют	данные отсутствуют

Государственный регистратор		ФГИС ЕГРН
полное наименование должности	подпись	инициалы, фамилия

М.П.

Выписка из Единого государственного реестра недвижимости об объекте недвижимости  
**Описание местоположения земельного участка**

<b>Земельный участок</b>			
(вид объекта недвижимости)			
Лист № ___ Раздела <b>3.2</b>	Всего листов раздела <b>3.2</b> : ___	Всего разделов: ___	Всего листов выписки: ___
<b>17.11.2022 № 99/2022/505658598</b>			
Кадастровый номер:		<b>47:14:0000000:32 (единое землепользование)</b>	

Сведения о характерных точках границы земельного участка				
Система координат: Зона №				
Номер точки	Координаты		Описание закрепления на местности	Средняя квадратическая погрешность определения координат характерных точек границ земельного участка, м
	X	Y		
1	2	3	4	5
1501	420598.95	2199900.47	данные отсутствуют	данные отсутствуют
1502	420595.62	2199919.43	данные отсутствуют	данные отсутствуют
1503	420593.66	2199933.82	данные отсутствуют	данные отсутствуют
1504	420591.8	2199951.64	данные отсутствуют	данные отсутствуют
1505	420589.52	2199977.89	данные отсутствуют	данные отсутствуют
1506	420583.27	2200062.5	данные отсутствуют	данные отсутствуют
1507	420580.68	2200097.35	данные отсутствуют	данные отсутствуют
1508	420576.39	2200130.37	данные отсутствуют	данные отсутствуют
1509	420576.41	2200139.68	данные отсутствуют	данные отсутствуют
1510	420575.37	2200156.66	данные отсутствуют	данные отсутствуют
1511	420574.29	2200168.97	данные отсутствуют	данные отсутствуют
1512	420570.05	2200198.57	данные отсутствуют	данные отсутствуют
1513	420566.38	2200210.38	данные отсутствуют	данные отсутствуют
1514	420562.02	2200226.68	данные отсутствуют	данные отсутствуют
1515	420556.51	2200244.31	данные отсутствуют	данные отсутствуют

Государственный регистратор		ФГИС ЕГРН
полное наименование должности	подпись	инициалы, фамилия

М.П.

Выписка из Единого государственного реестра недвижимости об объекте недвижимости  
**Описание местоположения земельного участка**

<b>Земельный участок</b>			
(вид объекта недвижимости)			
Лист № __ Раздела <b>3.2</b>	Всего листов раздела <b>3.2</b> : __	Всего разделов: __	Всего листов выписки: __
<b>17.11.2022 № 99/2022/505658598</b>			
Кадастровый номер:		<b>47:14:0000000:32 (единое землепользование)</b>	

Сведения о характерных точках границы земельного участка				
Система координат: Зона №				
Номер точки	Координаты		Описание закрепления на местности	Средняя квадратическая погрешность определения координат характерных точек границ земельного участка, м
	X	Y		
1	2	3	4	5
1516	420544.05	2200282.09	данные отсутствуют	данные отсутствуют
1517	420535.87	2200305.96	данные отсутствуют	данные отсутствуют
1518	420532.85	2200317.55	данные отсутствуют	данные отсутствуют
1519	420529.32	2200329.21	данные отсутствуют	данные отсутствуют
1520	420525.01	2200341.65	данные отсутствуют	данные отсутствуют
1521	420519.43	2200359.72	данные отсутствуют	данные отсутствуют
1522	420514.83	2200375.77	данные отсутствуют	данные отсутствуют
1523	420506.17	2200409.82	данные отсутствуют	данные отсутствуют
1524	420482.63	2200483.76	данные отсутствуют	данные отсутствуют
1525	420469.87	2200525.59	данные отсутствуют	данные отсутствуют
1526	420458.45	2200565.45	данные отсутствуют	данные отсутствуют
1527	420454.42	2200583.85	данные отсутствуют	данные отсутствуют
1528	420449.58	2200609.61	данные отсутствуют	данные отсутствуют
1529	420443.27	2200646.96	данные отсутствуют	данные отсутствуют
1530	420438.56	2200682.2	данные отсутствуют	данные отсутствуют

Государственный регистратор		ФГИС ЕГРН
полное наименование должности	подпись	инициалы, фамилия

М.П.

Выписка из Единого государственного реестра недвижимости об объекте недвижимости  
**Описание местоположения земельного участка**

<b>Земельный участок</b>			
(вид объекта недвижимости)			
Лист № __ Раздела <b>3.2</b>	Всего листов раздела <b>3.2</b> : __	Всего разделов: __	Всего листов выписки: __
<b>17.11.2022 № 99/2022/505658598</b>			
Кадастровый номер:		<b>47:14:0000000:32 (единое землепользование)</b>	

Сведения о характерных точках границы земельного участка				
Система координат:				
Зона №				
Номер точки	Координаты		Описание закрепления на местности	Средняя квадратическая погрешность определения координат характерных точек границ земельного участка, м
	X	Y		
1	2	3	4	5
1531	420426.76	2200768.38	данные отсутствуют	данные отсутствуют
1532	420423.08	2200793.61	данные отсутствуют	данные отсутствуют
1533	423083.78	2197788.15	данные отсутствуют	данные отсутствуют
1534	424017.63	2198081.22	данные отсутствуют	данные отсутствуют
1535	424063.41	2198127.93	данные отсутствуют	данные отсутствуют
1536	424083.06	2198151.48	данные отсутствуют	данные отсутствуют
1537	424095.31	2198164.64	данные отсутствуют	данные отсутствуют
1538	424111.36	2198180.27	данные отсутствуют	данные отсутствуют
1539	424125.86	2198195.25	данные отсутствуют	данные отсутствуют
1540	424139.36	2198209.92	данные отсутствуют	данные отсутствуют
1541	424152.44	2198223.91	данные отсутствуют	данные отсутствуют
1542	424165.93	2198239.21	данные отсутствуют	данные отсутствуют
1543	424179.71	2198255.55	данные отсутствуют	данные отсутствуют
1544	424193.67	2198271.35	данные отсутствуют	данные отсутствуют
1545	424207.13	2198286.68	данные отсутствуют	данные отсутствуют

Государственный регистратор		ФГИС ЕГРН
полное наименование должности	подпись	инициалы, фамилия

М.П.

Выписка из Единого государственного реестра недвижимости об объекте недвижимости  
**Описание местоположения земельного участка**

<b>Земельный участок</b>			
(вид объекта недвижимости)			
Лист № __ Раздела <b>3.2</b>	Всего листов раздела <b>3.2</b> : __	Всего разделов: __	Всего листов выписки: __
<b>17.11.2022 № 99/2022/505658598</b>			
Кадастровый номер:		<b>47:14:0000000:32 (единое землепользование)</b>	

Сведения о характерных точках границы земельного участка				
Система координат: Зона №				
Номер точки	Координаты		Описание закрепления на местности	Средняя квадратическая погрешность определения координат характерных точек границ земельного участка, м
	X	Y		
1	2	3	4	5
1546	424221.25	2198302.71	данные отсутствуют	данные отсутствуют
1547	424231.36	2198314.06	данные отсутствуют	данные отсутствуют
1548	424232.75	2198315.61	данные отсутствуют	данные отсутствуют
1549	424234.15	2198317.19	данные отсутствуют	данные отсутствуют
1550	424245.16	2198331.42	данные отсутствуют	данные отсутствуют
1551	424260.37	2198348.43	данные отсутствуют	данные отсутствуют
1552	424273.91	2198363.56	данные отсутствуют	данные отсутствуют
1553	424286.35	2198379.25	данные отсутствуют	данные отсутствуют
1554	424299.88	2198393.46	данные отсутствуют	данные отсутствуют
1555	424314.52	2198408.95	данные отсутствуют	данные отсутствуют
1556	424327.46	2198423.84	данные отсутствуют	данные отсутствуют
1557	424340.31	2198440.67	данные отсутствуют	данные отсутствуют
1558	424351.51	2198455.35	данные отсутствуют	данные отсутствуют
1559	424358.08	2198462.04	данные отсутствуют	данные отсутствуют
1560	424335.35	2198475.83	данные отсутствуют	данные отсутствуют

Государственный регистратор		ФГИС ЕГРН
полное наименование должности	подпись	инициалы, фамилия

М.П.



Выписка из Единого государственного реестра недвижимости об объекте недвижимости  
**Описание местоположения земельного участка**

<b>Земельный участок</b>			
(вид объекта недвижимости)			
Лист № __ Раздела <b>3.2</b>	Всего листов раздела <b>3.2</b> : __	Всего разделов: __	Всего листов выписки: __
<b>17.11.2022 № 99/2022/505658598</b>			
Кадастровый номер:		<b>47:14:0000000:32 (единое землепользование)</b>	

Сведения о характерных точках границы земельного участка				
Система координат: Зона №				
Номер точки	Координаты		Описание закрепления на местности	Средняя квадратическая погрешность определения координат характерных точек границ земельного участка, м
	X	Y		
1	2	3	4	5
1561	424282.97	2198509.37	данные отсутствуют	данные отсутствуют
1562	424247.96	2198533.04	данные отсутствуют	данные отсутствуют
1563	424128.74	2198612.76	данные отсутствуют	данные отсутствуют
1564	423893.16	2198770.41	данные отсутствуют	данные отсутствуют
1565	423812.84	2198824.88	данные отсутствуют	данные отсутствуют
1566	423732.57	2198880.29	данные отсутствуют	данные отсутствуют
1567	423670.11	2198920.72	данные отсутствуют	данные отсутствуют
1568	423655.47	2198931.66	данные отсутствуют	данные отсутствуют
1569	423634.24	2198896.56	данные отсутствуют	данные отсутствуют
1570	423595.02	2198893.79	данные отсутствуют	данные отсутствуют
1571	423566.79	2198895.23	данные отсутствуют	данные отсутствуют
1572	423553.06	2198891.78	данные отсутствуют	данные отсутствуют
1573	423544.41	2198886.55	данные отсутствуют	данные отсутствуют
1574	423526.11	2198881.35	данные отсутствуют	данные отсутствуют
1575	423508.13	2198879.81	данные отсутствуют	данные отсутствуют

Государственный регистратор		ФГИС ЕГРН
полное наименование должности	подпись	инициалы, фамилия

М.П.

Выписка из Единого государственного реестра недвижимости об объекте недвижимости  
**Описание местоположения земельного участка**

<b>Земельный участок</b>			
(вид объекта недвижимости)			
Лист № __ Раздела <b>3.2</b>	Всего листов раздела <b>3.2</b> : __	Всего разделов: __	Всего листов выписки: __
<b>17.11.2022 № 99/2022/505658598</b>			
Кадастровый номер:		<b>47:14:0000000:32 (единое землепользование)</b>	

Сведения о характерных точках границы земельного участка				
Система координат: Зона №				
Номер точки	Координаты		Описание закрепления на местности	Средняя квадратическая погрешность определения координат характерных точек границ земельного участка, м
	X	Y		
1	2	3	4	5
1576	423490.29	2198876.77	данные отсутствуют	данные отсутствуют
1577	423474.44	2198873.7	данные отсутствуют	данные отсутствуют
1578	423443.03	2198860.49	данные отсутствуют	данные отсутствуют
1579	423434.32	2198859.24	данные отсутствуют	данные отсутствуют
1580	423400.5	2198876.95	данные отсутствуют	данные отсутствуют
1581	423393.65	2198878.27	данные отсутствуют	данные отсутствуют
1582	423379.94	2198876.62	данные отсутствуют	данные отсутствуют
1583	423330.56	2198859.93	данные отсутствуют	данные отсутствуют
1584	423292.75	2198856.25	данные отсутствуют	данные отсутствуют
1585	423087.92	2198848.58	данные отсутствуют	данные отсутствуют
1586	423088.11	2198840.11	данные отсутствуют	данные отсутствуют
1587	423087.88	2198769.62	данные отсутствуют	данные отсутствуют
1588	423061.63	2198769.78	данные отсутствуют	данные отсутствуют
1589	423061.2	2198697.54	данные отсутствуют	данные отсутствуют
1590	423078.09	2198697.78	данные отсутствуют	данные отсутствуют

Государственный регистратор		ФГИС ЕГРН
полное наименование должности	подпись	инициалы, фамилия

М.П.

Выписка из Единого государственного реестра недвижимости об объекте недвижимости  
**Описание местоположения земельного участка**

<b>Земельный участок</b>			
(вид объекта недвижимости)			
Лист № __ Раздела <b>3.2</b>	Всего листов раздела <b>3.2</b> : __	Всего разделов: __	Всего листов выписки: __
<b>17.11.2022 № 99/2022/505658598</b>			
Кадастровый номер:		<b>47:14:0000000:32 (единое землепользование)</b>	

Сведения о характерных точках границы земельного участка				
Система координат: Зона №				
Номер точки	Координаты		Описание закрепления на местности	Средняя квадратическая погрешность определения координат характерных точек границ земельного участка, м
	X	Y		
1	2	3	4	5
1591	423078.5	2198668.8	данные отсутствуют	данные отсутствуют
1592	423061.03	2198668.55	данные отсутствуют	данные отсутствуют
1593	423060.71	2198616.31	данные отсутствуют	данные отсутствуют
1594	423059.62	2198432.77	данные отсутствуют	данные отсутствуют
1595	423058.63	2198268.06	данные отсутствуют	данные отсутствуют
1596	423058.51	2198248.55	данные отсутствуют	данные отсутствуют
1597	423057.97	2198157.42	данные отсутствуют	данные отсутствуют
1598	423057.54	2198083.86	данные отсутствуют	данные отсутствуют
1599	423057.64	2198031.98	данные отсутствуют	данные отсутствуют
1600	423059.13	2197963.11	данные отсутствуют	данные отсутствуют
1601	423062.79	2197894.7	данные отсутствуют	данные отсутствуют
1602	423065.48	2197857.04	данные отсутствуют	данные отсутствуют
1603	423077.27	2197858.08	данные отсутствуют	данные отсутствуют
1604	423287.34	2198758.18	данные отсутствуют	данные отсутствуют
1605	423275.36	2198758.84	данные отсутствуют	данные отсутствуют

Государственный регистратор		ФГИС ЕГРН
полное наименование должности	подпись	инициалы, фамилия

М.П.

Выписка из Единого государственного реестра недвижимости об объекте недвижимости  
**Описание местоположения земельного участка**

<b>Земельный участок</b>			
(вид объекта недвижимости)			
Лист № __ Раздела <b>3.2</b>	Всего листов раздела <b>3.2</b> : __	Всего разделов: __	Всего листов выписки: __
<b>17.11.2022 № 99/2022/505658598</b>			
Кадастровый номер:		<b>47:14:0000000:32 (единое землепользование)</b>	

Сведения о характерных точках границы земельного участка				
Система координат: Зона №				
Номер точки	Координаты		Описание закрепления на местности	Средняя квадратическая погрешность определения координат характерных точек границ земельного участка, м
	X	Y		
1	2	3	4	5
1606	423276.02	2198770.82	данные отсутствуют	данные отсутствуют
1607	423288	2198770.16	данные отсутствуют	данные отсутствуют
1608	423578.23	2198809.99	данные отсутствуют	данные отсутствуют
1609	423574.71	2198821.01	данные отсутствуют	данные отсутствуют
1610	423585.73	2198824.53	данные отсутствуют	данные отсутствуют
1611	423589.25	2198813.51	данные отсутствуют	данные отсутствуют
1612	423690.38	2196454.8	данные отсутствуют	данные отсутствуют
1613	423692.48	2196451.09	данные отсутствуют	данные отсутствуют
1614	423697.73	2196444.13	данные отсутствуют	данные отсутствуют
1615	423694.4	2196456.92	данные отсутствуют	данные отсутствуют
1616	423678.94	2192945.63	данные отсутствуют	данные отсутствуют
1617	423679.94	2192946.06	данные отсутствуют	данные отсутствуют
1618	423678.91	2192945.7	данные отсутствуют	данные отсутствуют
1619	423092.52	2190394.09	данные отсутствуют	данные отсутствуют
1620	423086.63	2190398.4	данные отсутствуют	данные отсутствуют

Государственный регистратор		ФГИС ЕГРН
полное наименование должности	подпись	инициалы, фамилия

М.П.

Выписка из Единого государственного реестра недвижимости об объекте недвижимости  
**Описание местоположения земельного участка**

<b>Земельный участок</b>			
(вид объекта недвижимости)			
Лист № __ Раздела <b>3.2</b>	Всего листов раздела <b>3.2</b> : __	Всего разделов: __	Всего листов выписки: __
<b>17.11.2022 № 99/2022/505658598</b>			
Кадастровый номер:		<b>47:14:0000000:32 (единое землепользование)</b>	

Сведения о характерных точках границы земельного участка				
Система координат: Зона №				
Номер точки	Координаты		Описание закрепления на местности	Средняя квадратическая погрешность определения координат характерных точек границ земельного участка, м
	X	Y		
1	2	3	4	5
1621	423067.37	2190412.5	данные отсутствуют	данные отсутствуют
1622	423092.05	2190442.02	данные отсутствуют	данные отсутствуют
1623	423115.46	2190470.03	данные отсутствуют	данные отсутствуют
1624	423136.18	2190494.82	данные отсутствуют	данные отсутствуют
1625	423147.66	2190507.16	данные отсутствуют	данные отсутствуют
1626	423197.66	2190560.88	данные отсутствуют	данные отсутствуют
1627	423234.26	2190680.28	данные отсутствуют	данные отсутствуют
1628	423279.83	2190788.26	данные отсутствуют	данные отсутствуют
1629	423290.23	2190823.47	данные отсутствуют	данные отсутствуют
1630	423342.35	2190959.86	данные отсутствуют	данные отсутствуют
1631	423333.22	2190961.43	данные отсутствуют	данные отсутствуют
1632	423176.42	2190983.13	данные отсутствуют	данные отсутствуют
1633	423282.81	2191149.58	данные отсутствуют	данные отсутствуют
1634	423341.29	2191248.1	данные отсутствуют	данные отсутствуют
1635	423178.44	2191385.54	данные отсутствуют	данные отсутствуют

Государственный регистратор		ФГИС ЕГРН
полное наименование должности	подпись	инициалы, фамилия

М.П.

Выписка из Единого государственного реестра недвижимости об объекте недвижимости  
**Описание местоположения земельного участка**

<b>Земельный участок</b>			
(вид объекта недвижимости)			
Лист № __ Раздела <b>3.2</b>	Всего листов раздела <b>3.2</b> : __	Всего разделов: __	Всего листов выписки: __
<b>17.11.2022 № 99/2022/505658598</b>			
Кадастровый номер:		<b>47:14:0000000:32 (единое землепользование)</b>	

Сведения о характерных точках границы земельного участка				
Система координат: Зона №				
Номер точки	Координаты		Описание закрепления на местности	Средняя квадратическая погрешность определения координат характерных точек границ земельного участка, м
	X	Y		
1	2	3	4	5
1636	423182.39	2191390.53	данные отсутствуют	данные отсутствуют
1637	423168.29	2191403.09	данные отсутствуют	данные отсутствуют
1638	423251.89	2191511.58	данные отсутствуют	данные отсутствуют
1639	423294.33	2191560.99	данные отсутствуют	данные отсутствуют
1640	423327.98	2191691.91	данные отсутствуют	данные отсутствуют
1641	423331.62	2191690.11	данные отсутствуют	данные отсутствуют
1642	423339.18	2191724.54	данные отсутствуют	данные отсутствуют
1643	423345.13	2191751.61	данные отсутствуют	данные отсутствуют
1644	423360.61	2191754.96	данные отсутствуют	данные отсутствуют
1645	423364.86	2191773.11	данные отсутствуют	данные отсутствуют
1646	423347.71	2191881.59	данные отсутствуют	данные отсутствуют
1647	423337.58	2191879.44	данные отсутствуют	данные отсутствуют
1648	423321.48	2191998.12	данные отсутствуют	данные отсутствуют
1649	423329.07	2191999.45	данные отсутствуют	данные отсутствуют
1650	423324.23	2192030.05	данные отсутствуют	данные отсутствуют

Государственный регистратор		ФГИС ЕГРН
полное наименование должности	подпись	инициалы, фамилия

М.П.

Выписка из Единого государственного реестра недвижимости об объекте недвижимости  
**Описание местоположения земельного участка**

<b>Земельный участок</b>			
(вид объекта недвижимости)			
Лист № __ Раздела <b>3.2</b>	Всего листов раздела <b>3.2</b> : __	Всего разделов: __	Всего листов выписки: __
<b>17.11.2022 № 99/2022/505658598</b>			
Кадастровый номер:		<b>47:14:0000000:32 (единое землепользование)</b>	

Сведения о характерных точках границы земельного участка				
Система координат: Зона №				
Номер точки	Координаты		Описание закрепления на местности	Средняя квадратическая погрешность определения координат характерных точек границ земельного участка, м
	X	Y		
1	2	3	4	5
1651	423313.16	2192087.87	данные отсутствуют	данные отсутствуют
1652	423299.25	2192093.19	данные отсутствуют	данные отсутствуют
1653	423300.81	2192076.56	данные отсутствуют	данные отсутствуют
1654	423306.72	2192043.5	данные отсутствуют	данные отсутствуют
1655	423307.21	2192040.75	данные отсутствуют	данные отсутствуют
1656	423321.13	2191956.86	данные отсутствуют	данные отсутствуют
1657	423328.89	2191907.41	данные отсутствуют	данные отсутствуют
1658	423334.87	2191877.8	данные отсутствуют	данные отсутствуют
1659	422730.15	2191673.15	данные отсутствуют	данные отсутствуют
1660	422724.37	2191603.64	данные отсутствуют	данные отсутствуют
1661	422720.52	2191420.25	данные отсутствуют	данные отсутствуют
1662	422728.06	2191236.96	данные отсутствуют	данные отсутствуют
1663	422741.65	2191054.34	данные отсутствуют	данные отсутствуют
1664	422750.58	2191055.01	данные отсутствуют	данные отсутствуют
1665	422753.24	2191013.47	данные отсутствуют	данные отсутствуют

Государственный регистратор		ФГИС ЕГРН
полное наименование должности	подпись	инициалы, фамилия

М.П.

Выписка из Единого государственного реестра недвижимости об объекте недвижимости  
**Описание местоположения земельного участка**

<b>Земельный участок</b>			
(вид объекта недвижимости)			
Лист № __ Раздела <b>3.2</b>	Всего листов раздела <b>3.2</b> : __	Всего разделов: __	Всего листов выписки: __
<b>17.11.2022 № 99/2022/505658598</b>			
Кадастровый номер:		<b>47:14:0000000:32 (единое землепользование)</b>	

Сведения о характерных точках границы земельного участка				
Система координат: Зона №				
Номер точки	Координаты		Описание закрепления на местности	Средняя квадратическая погрешность определения координат характерных точек границ земельного участка, м
	X	Y		
1	2	3	4	5
1666	422763.36	2191014.05	данные отсутствуют	данные отсутствуют
1667	422766.62	2190957	данные отсутствуют	данные отсутствуют
1668	422748.19	2190955.79	данные отсутствуют	данные отсутствуют
1669	422752.46	2190896.56	данные отсутствуют	данные отсутствуют
1670	422772.63	2190898.77	данные отсутствуют	данные отсутствуют
1671	422775.64	2190859.34	данные отсутствуют	данные отсутствуют
1672	422755.22	2190858.52	данные отсутствуют	данные отсутствуют
1673	422783.03	2190473.54	данные отсутствуют	данные отсутствуют
1674	422779.25	2190473.31	данные отсутствуют	данные отсутствуют
1675	422784.02	2190403.53	данные отсутствуют	данные отсутствуют
1676	422941.49	2190242.02	данные отсутствуют	данные отсутствуют
1677	423255.03	2192145.24	данные отсутствуют	данные отсутствуют
1678	423244.93	2192153.05	данные отсутствуют	данные отсутствуют
1679	423239.87	2192210.36	данные отсутствуют	данные отсутствуют
1680	423198.02	2192293.09	данные отсутствуют	данные отсутствуют

Государственный регистратор		ФГИС ЕГРН
полное наименование должности	подпись	инициалы, фамилия

М.П.



Выписка из Единого государственного реестра недвижимости об объекте недвижимости  
**Описание местоположения земельного участка**

<b>Земельный участок</b>			
(вид объекта недвижимости)			
Лист № __ Раздела <b>3.2</b>	Всего листов раздела <b>3.2</b> : __	Всего разделов: __	Всего листов выписки: __
<b>17.11.2022 № 99/2022/505658598</b>			
Кадастровый номер:		<b>47:14:0000000:32 (единое землепользование)</b>	

Сведения о характерных точках границы земельного участка				
Система координат: Зона №				
Номер точки	Координаты		Описание закрепления на местности	Средняя квадратическая погрешность определения координат характерных точек границ земельного участка, м
	X	Y		
1	2	3	4	5
1681	423206.94	2192303.16	данные отсутствуют	данные отсутствуют
1682	423123.52	2192566.99	данные отсутствуют	данные отсутствуют
1683	423120.3	2192576.96	данные отсутствуют	данные отсутствуют
1684	422893.89	2192361.39	данные отсутствуют	данные отсутствуют
1685	422866.16	2192327.54	данные отсутствуют	данные отсутствуют
1686	422846.02	2192287.59	данные отсутствуют	данные отсутствуют
1687	422832.37	2192247.03	данные отсутствуют	данные отсутствуют
1688	422804.43	2192144.04	данные отсутствуют	данные отсутствуют
1689	422766	2191967.96	данные отсутствуют	данные отсутствуют
1690	422750.39	2191860.66	данные отсутствуют	данные отсутствуют
1691	423218.03	2192015.86	данные отсутствуют	данные отсутствуют
1692	423223.35	2192028.24	данные отсутствуют	данные отсутствуют
1693	423227.4	2192035.48	данные отсутствуют	данные отсутствуют
1694	423231.9	2192041.38	данные отсутствуют	данные отсутствуют
1695	423244.1	2192054.23	данные отсутствуют	данные отсутствуют

Государственный регистратор		ФГИС ЕГРН
полное наименование должности	подпись	инициалы, фамилия

М.П.

Выписка из Единого государственного реестра недвижимости об объекте недвижимости  
**Описание местоположения земельного участка**

<b>Земельный участок</b>			
(вид объекта недвижимости)			
Лист № ___ Раздела <b>3.2</b>	Всего листов раздела <b>3.2</b> : ___	Всего разделов: ___	Всего листов выписки: ___
<b>17.11.2022 № 99/2022/505658598</b>			
Кадастровый номер:		<b>47:14:0000000:32 (единое землепользование)</b>	

Сведения о характерных точках границы земельного участка				
Система координат: Зона №				
Номер точки	Координаты		Описание закрепления на местности	Средняя квадратическая погрешность определения координат характерных точек границ земельного участка, м
	X	Y		
1	2	3	4	5
1696	423253.76	2192062.16	данные отсутствуют	данные отсутствуют
1697	423263.86	2192068.79	данные отсутствуют	данные отсутствуют
1698	423271.58	2192074.68	данные отсутствуют	данные отсутствуют
1699	423281.59	2192084.76	данные отсутствуют	данные отсутствуют
1700	423287.7	2192090.91	данные отсутствуют	данные отсутствуют
1701	423292.73	2192096.24	данные отсутствуют	данные отсутствуют
1702	423265.8	2192106.9	данные отсутствуют	данные отсутствуют
1703	423256.3	2192139.77	данные отсутствуют	данные отсутствуют
1704	422666.29	2190935.38	данные отсутствуют	данные отсутствуют
1705	422663.59	2190941.64	данные отсутствуют	данные отсутствуют
1706	422659.81	2190997.5	данные отсутствуют	данные отсутствуют
1707	422656.94	2191000.74	данные отсутствуют	данные отсутствуют
1708	422661.15	2191007.47	данные отсутствуют	данные отсутствуют
1709	422645.18	2191230.99	данные отсутствуют	данные отсутствуют
1710	422636.83	2191419.9	данные отсутствуют	данные отсутствуют

Государственный регистратор		ФГИС ЕГРН
полное наименование должности	подпись	инициалы, фамилия

М.П.

Выписка из Единого государственного реестра недвижимости об объекте недвижимости  
**Описание местоположения земельного участка**

<b>Земельный участок</b>			
(вид объекта недвижимости)			
Лист № ___ Раздела <b>3.2</b>	Всего листов раздела <b>3.2</b> : ___	Всего разделов: ___	Всего листов выписки: ___
<b>17.11.2022 № 99/2022/505658598</b>			
Кадастровый номер:		<b>47:14:0000000:32 (единое землепользование)</b>	

Сведения о характерных точках границы земельного участка				
Система координат: Зона №				
Номер точки	Координаты		Описание закрепления на местности	Средняя квадратическая погрешность определения координат характерных точек границ земельного участка, м
	X	Y		
1	2	3	4	5
1711	422640.9	2191608.46	данные отсутствуют	данные отсутствуют
1712	422656.4	2191796.44	данные отсутствуют	данные отсутствуют
1713	422683.86	2191982.57	данные отсутствуют	данные отсутствуют
1714	422721.36	2192164.59	данные отсутствуют	данные отсутствуют
1715	422734.98	2192223.03	данные отсутствуют	данные отсутствуют
1716	422759.33	2192310.6	данные отсутствуют	данные отсутствуют
1717	422770.79	2192355.75	данные отсутствуют	данные отсутствуют
1718	422774.84	2192379.57	данные отсутствуют	данные отсутствуют
1719	422776.39	2192402.57	данные отсутствуют	данные отсутствуют
1720	422775.09	2192421.56	данные отсутствуют	данные отсутствуют
1721	422769.53	2192443.43	данные отсутствуют	данные отсутствуют
1722	422760	2192463.97	данные отсутствуют	данные отсутствуют
1723	422746.61	2192483.16	данные отсутствуют	данные отсутствуют
1724	422724.26	2192508.24	данные отсутствуют	данные отсутствуют
1725	422694.65	2192538.17	данные отсутствуют	данные отсутствуют

Государственный регистратор		ФГИС ЕГРН
полное наименование должности	подпись	инициалы, фамилия

М.П.

Выписка из Единого государственного реестра недвижимости об объекте недвижимости  
**Описание местоположения земельного участка**

<b>Земельный участок</b>			
(вид объекта недвижимости)			
Лист № __ Раздела <b>3.2</b>	Всего листов раздела <b>3.2</b> : __	Всего разделов: __	Всего листов выписки: __
<b>17.11.2022 № 99/2022/505658598</b>			
Кадастровый номер:		<b>47:14:0000000:32 (единое землепользование)</b>	

Сведения о характерных точках границы земельного участка				
Система координат: Зона №				
Номер точки	Координаты		Описание закрепления на местности	Средняя квадратическая погрешность определения координат характерных точек границ земельного участка, м
	X	Y		
1	2	3	4	5
1726	422679.33	2192551.38	данные отсутствуют	данные отсутствуют
1727	422664.34	2192561.32	данные отсутствуют	данные отсутствуют
1728	422644.34	2192570.29	данные отсутствуют	данные отсутствуют
1729	422623.16	2192575.48	данные отсутствуют	данные отсутствуют
1730	422600.43	2192576.42	данные отсутствуют	данные отсутствуют
1731	422588.7	2192575.12	данные отсутствуют	данные отсутствуют
1732	422573.18	2192573.4	данные отсутствуют	данные отсутствуют
1733	422529.38	2192561.99	данные отсутствуют	данные отсутствуют
1734	422416.38	2192526.21	данные отсутствуют	данные отсутствуют
1735	422339.74	2192501.13	данные отсутствуют	данные отсутствуют
1736	422241.83	2192472.85	данные отсутствуют	данные отсутствуют
1737	422152.66	2192444.96	данные отсутствуют	данные отсутствуют
1738	422134.2	2192439.2	данные отсутствуют	данные отсутствуют
1739	422126.89	2192436.95	данные отсутствуют	данные отсутствуют
1740	421983.04	2192391.18	данные отсутствуют	данные отсутствуют

Государственный регистратор		ФГИС ЕГРН
полное наименование должности	подпись	инициалы, фамилия

М.П.

Выписка из Единого государственного реестра недвижимости об объекте недвижимости  
**Описание местоположения земельного участка**

<b>Земельный участок</b>			
(вид объекта недвижимости)			
Лист № __ Раздела <b>3.2</b>	Всего листов раздела <b>3.2</b> : __	Всего разделов: __	Всего листов выписки: __
<b>17.11.2022 № 99/2022/505658598</b>			
Кадастровый номер:		<b>47:14:0000000:32 (единое землепользование)</b>	

Сведения о характерных точках границы земельного участка				
Система координат: Зона №				
Номер точки	Координаты		Описание закрепления на местности	Средняя квадратическая погрешность определения координат характерных точек границ земельного участка, м
	X	Y		
1	2	3	4	5
1741	421845.41	2192347.21	данные отсутствуют	данные отсутствуют
1742	421711.88	2192304.63	данные отсутствуют	данные отсутствуют
1743	421601.51	2192269.82	данные отсутствуют	данные отсутствуют
1744	421733.83	2191928.6	данные отсутствуют	данные отсутствуют
1745	421762.96	2191854.7	данные отсутствуют	данные отсутствуют
1746	421781.47	2191690.54	данные отсутствуют	данные отсутствуют
1747	421797.45	2191552.12	данные отсутствуют	данные отсутствуют
1748	421832.97	2191465.47	данные отсутствуют	данные отсутствуют
1749	421826.83	2191445.52	данные отсутствуют	данные отсутствуют
1750	421816.02	2191410.39	данные отсутствуют	данные отсутствуют
1751	421806.68	2191392.29	данные отсутствуют	данные отсутствуют
1752	421787.78	2191355.65	данные отсутствуют	данные отсутствуют
1753	421848.73	2191300.95	данные отсутствуют	данные отсутствуют
1754	421938.76	2191218.03	данные отсутствуют	данные отсутствуют
1755	421949.53	2191208.67	данные отсутствуют	данные отсутствуют

Государственный регистратор		ФГИС ЕГРН
полное наименование должности	подпись	инициалы, фамилия

М.П.

Выписка из Единого государственного реестра недвижимости об объекте недвижимости  
**Описание местоположения земельного участка**

<b>Земельный участок</b>			
(вид объекта недвижимости)			
Лист № __ Раздела <b>3.2</b>	Всего листов раздела <b>3.2</b> : __	Всего разделов: __	Всего листов выписки: __
<b>17.11.2022 № 99/2022/505658598</b>			
Кадастровый номер:		<b>47:14:0000000:32 (единое землепользование)</b>	

Сведения о характерных точках границы земельного участка				
Система координат: Зона №				
Номер точки	Координаты		Описание закрепления на местности	Средняя квадратическая погрешность определения координат характерных точек границ земельного участка, м
	X	Y		
1	2	3	4	5
1756	421981.76	2191178.58	данные отсутствуют	данные отсутствуют
1757	422036.57	2191125.42	данные отсутствуют	данные отсутствуют
1758	422060.87	2191102.01	данные отсутствуют	данные отсутствуют
1759	422097.71	2191069.95	данные отсутствуют	данные отсутствуют
1760	422128.5	2191035.58	данные отсутствуют	данные отсутствуют
1761	422173.99	2190984.8	данные отсутствуют	данные отсутствуют
1762	422188.5	2190968.61	данные отсутствуют	данные отсутствуют
1763	422203.33	2190952.07	данные отсутствуют	данные отсутствуют
1764	422222.05	2190931.18	данные отсутствуют	данные отсутствуют
1765	422271.21	2190883.17	данные отсутствуют	данные отсутствуют
1766	422299.3	2190853.65	данные отсутствуют	данные отсутствуют
1767	422434.46	2190710.67	данные отсутствуют	данные отсутствуют
1768	422443.17	2190701.62	данные отсутствуют	данные отсутствуют
1769	422462.41	2190681.15	данные отсутствуют	данные отсутствуют
1770	422545.67	2190593.57	данные отсутствуют	данные отсутствуют

Государственный регистратор		ФГИС ЕГРН
полное наименование должности	подпись	инициалы, фамилия

М.П.

Выписка из Единого государственного реестра недвижимости об объекте недвижимости  
**Описание местоположения земельного участка**

<b>Земельный участок</b>			
(вид объекта недвижимости)			
Лист № ___ Раздела <b>3.2</b>	Всего листов раздела <b>3.2</b> : ___	Всего разделов: ___	Всего листов выписки: ___
<b>17.11.2022 № 99/2022/505658598</b>			
Кадастровый номер:		<b>47:14:0000000:32 (единое землепользование)</b>	

Сведения о характерных точках границы земельного участка				
Система координат: Зона №				
Номер точки	Координаты		Описание закрепления на местности	Средняя квадратическая погрешность определения координат характерных точек границ земельного участка, м
	X	Y		
1	2	3	4	5
1771	422585.68	2190607.26	данные отсутствуют	данные отсутствуют
1772	422591.3	2190601.43	данные отсутствуют	данные отсутствуют
1773	422705.24	2190484.35	данные отсутствуют	данные отсутствуют
1774	422704.19	2190498.74	данные отсутствуют	данные отсутствуют
1775	422696.95	2190506.19	данные отсутствуют	данные отсутствуют
1776	418660.62	2191290.79	данные отсутствуют	данные отсутствуют
1777	418630.95	2191343.27	данные отсутствуют	данные отсутствуют
1778	418623.33	2191340.91	данные отсутствуют	данные отсутствуют
1779	418655.8	2191289.28	данные отсутствуют	данные отсутствуют
1780	418409.38	2192232.49	данные отсутствуют	данные отсутствуют
1781	418314.04	2192230.16	данные отсутствуют	данные отсутствуют
1782	418232.2	2192228.55	данные отсутствуют	данные отсутствуют
1783	418256.72	2192056.08	данные отсутствуют	данные отсутствуют
1784	418192.09	2192014.9	данные отсутствуют	данные отсутствуют
1785	418064.42	2191935.02	данные отсутствуют	данные отсутствуют

Государственный регистратор		ФГИС ЕГРН
полное наименование должности	подпись	инициалы, фамилия

М.П.

Выписка из Единого государственного реестра недвижимости об объекте недвижимости  
**Описание местоположения земельного участка**

<b>Земельный участок</b>			
(вид объекта недвижимости)			
Лист № __ Раздела <b>3.2</b>	Всего листов раздела <b>3.2</b> : __	Всего разделов: __	Всего листов выписки: __
<b>17.11.2022 № 99/2022/505658598</b>			
Кадастровый номер:		<b>47:14:0000000:32 (единое землепользование)</b>	

Сведения о характерных точках границы земельного участка				
Система координат: Зона №				
Номер точки	Координаты		Описание закрепления на местности	Средняя квадратическая погрешность определения координат характерных точек границ земельного участка, м
	X	Y		
1	2	3	4	5
1786	418031.89	2191914.2	данные отсутствуют	данные отсутствуют
1787	418027.47	2191786.81	данные отсутствуют	данные отсутствуют
1788	418026.67	2191753.25	данные отсутствуют	данные отсутствуют
1789	418061.08	2191634.25	данные отсутствуют	данные отсутствуют
1790	418066.56	2191615.33	данные отсутствуют	данные отсутствуют
1791	418083.8	2191553.74	данные отсутствуют	данные отсутствуют
1792	418126.57	2191410.81	данные отсутствуют	данные отсутствуют
1793	418233.77	2191435.24	данные отсутствуют	данные отсутствуют
1794	418251.74	2191360.35	данные отсутствуют	данные отсутствуют
1795	418325.5	2191377.12	данные отсутствуют	данные отсутствуют
1796	418376.1	2191393.08	данные отсутствуют	данные отсутствуют
1797	418360.89	2191470.74	данные отсутствуют	данные отсутствуют
1798	418533.6	2191543.03	данные отсутствуют	данные отсутствуют
1799	418575.93	2191640.46	данные отсутствуют	данные отсутствуют
1800	418585.36	2191661.79	данные отсутствуют	данные отсутствуют

Государственный регистратор		ФГИС ЕГРН
полное наименование должности	подпись	инициалы, фамилия

М.П.



Выписка из Единого государственного реестра недвижимости об объекте недвижимости  
**Описание местоположения земельного участка**

<b>Земельный участок</b>			
(вид объекта недвижимости)			
Лист № ___ Раздела <b>3.2</b>	Всего листов раздела <b>3.2</b> : ___	Всего разделов: ___	Всего листов выписки: ___
<b>17.11.2022 № 99/2022/505658598</b>			
Кадастровый номер:		<b>47:14:0000000:32 (единое землепользование)</b>	

Сведения о характерных точках границы земельного участка				
Система координат: Зона №				
Номер точки	Координаты		Описание закрепления на местности	Средняя квадратическая погрешность определения координат характерных точек границ земельного участка, м
	X	Y		
1	2	3	4	5
1801	418566.25	2191691.31	данные отсутствуют	данные отсутствуют
1802	418528.36	2191749.53	данные отсутствуют	данные отсутствуют
1803	418543.91	2191810.06	данные отсутствуют	данные отсутствуют
1804	418552.72	2191893.94	данные отсутствуют	данные отсутствуют
1805	418557.35	2191976.06	данные отсутствуют	данные отсутствуют
1806	418478.48	2192077.1	данные отсутствуют	данные отсутствуют
1807	418451.47	2192134.8	данные отсутствуют	данные отсутствуют
1808	418414.77	2191502.83	данные отсутствуют	данные отсутствуют
1809	418414.18	2191504.75	данные отсутствуют	данные отсутствуют
1810	418416.09	2191505.34	данные отсутствуют	данные отсутствуют
1811	418416.68	2191503.43	данные отсутствуют	данные отсутствуют
1812	418228.87	2191443.53	данные отсутствуют	данные отсутствуют
1813	418228.26	2191445.43	данные отсутствуют	данные отсутствуют
1814	418230.17	2191446.04	данные отсутствуют	данные отсутствуют
1815	418230.78	2191444.14	данные отсутствуют	данные отсутствуют

Государственный регистратор		ФГИС ЕГРН
полное наименование должности	подпись	инициалы, фамилия

М.П.

Выписка из Единого государственного реестра недвижимости об объекте недвижимости  
**Описание местоположения земельного участка**

<b>Земельный участок</b>			
(вид объекта недвижимости)			
Лист № ___ Раздела <b>3.2</b>	Всего листов раздела <b>3.2</b> : ___	Всего разделов: ___	Всего листов выписки: ___
<b>17.11.2022 № 99/2022/505658598</b>			
Кадастровый номер:		<b>47:14:0000000:32 (единое землепользование)</b>	

Сведения о характерных точках границы земельного участка				
Система координат: Зона №				
Номер точки	Координаты		Описание закрепления на местности	Средняя квадратическая погрешность определения координат характерных точек границ земельного участка, м
	X	Y		
1	2	3	4	5
1816	418322.35	2191381.07	данные отсутствуют	данные отсутствуют
1817	418322.08	2191382.03	данные отсутствуют	данные отсутствуют
1818	418323.04	2191382.31	данные отсутствуют	данные отсутствуют
1819	418323.31	2191381.35	данные отсутствуют	данные отсутствуют
1820	417110.29	2188946.68	данные отсутствуют	данные отсутствуют
1821	417102.65	2188944.18	данные отсутствуют	данные отсутствуют
1822	417084.7	2188934.99	данные отсутствуют	данные отсутствуют
1823	417078.28	2188949.08	данные отсутствуют	данные отсутствуют
1824	416994.31	2188925.45	данные отсутствуют	данные отсутствуют
1825	417011.39	2188915.71	данные отсутствуют	данные отсутствуют
1826	417010.36	2188913.82	данные отсутствуют	данные отсутствуют
1827	417146.08	2188840.86	данные отсутствуют	данные отсутствуют
1828	417097.33	2188918.24	данные отсутствуют	данные отсутствуют
1829	417115.87	2188925.27	данные отсутствуют	данные отсутствуют
1830	417123.08	2188906.55	данные отсутствуют	данные отсутствуют

Государственный регистратор		ФГИС ЕГРН
полное наименование должности	подпись	инициалы, фамилия

М.П.

Выписка из Единого государственного реестра недвижимости об объекте недвижимости  
**Описание местоположения земельного участка**

<b>Земельный участок</b>			
(вид объекта недвижимости)			
Лист № __ Раздела <b>3.2</b>	Всего листов раздела <b>3.2</b> : __	Всего разделов: __	Всего листов выписки: __
<b>17.11.2022 № 99/2022/505658598</b>			
Кадастровый номер:		<b>47:14:0000000:32 (единое землепользование)</b>	

Сведения о характерных точках границы земельного участка				
Система координат: Зона №				
Номер точки	Координаты		Описание закрепления на местности	Средняя квадратическая погрешность определения координат характерных точек границ земельного участка, м
	X	Y		
1	2	3	4	5
1831	417104.33	2188899.42	данные отсутствуют	данные отсутствуют
1832	418831.38	2193386.75	данные отсутствуют	данные отсутствуют
1833	418868.16	2193419.17	данные отсутствуют	данные отсутствуют
1834	418920.16	2193465.02	данные отсутствуют	данные отсутствуют
1835	418939.47	2193482.04	данные отсутствуют	данные отсутствуют
1836	418976.48	2193514.67	данные отсутствуют	данные отсутствуют
1837	419013.26	2193547.09	данные отсутствуют	данные отсутствуют
1838	419056.12	2193584.88	данные отсутствуют	данные отсутствуют
1839	419059.75	2193588.08	данные отсутствуют	данные отсутствуют
1840	419093.68	2193617.98	данные отсутствуют	данные отсутствуют
1841	419057.03	2193763.98	данные отсутствуют	данные отсутствуют
1842	419025.12	2193800.02	данные отсутствуют	данные отсутствуют
1843	418995.35	2193862.69	данные отсутствуют	данные отсутствуют
1844	418968.71	2194003.44	данные отсутствуют	данные отсутствуют
1845	418898.6	2194096.86	данные отсутствуют	данные отсутствуют

Государственный регистратор		ФГИС ЕГРН
полное наименование должности	подпись	инициалы, фамилия

М.П.

Выписка из Единого государственного реестра недвижимости об объекте недвижимости  
**Описание местоположения земельного участка**

<b>Земельный участок</b>			
(вид объекта недвижимости)			
Лист № __ Раздела <b>3.2</b>	Всего листов раздела <b>3.2</b> : __	Всего разделов: __	Всего листов выписки: __
<b>17.11.2022 № 99/2022/505658598</b>			
Кадастровый номер:		<b>47:14:0000000:32 (единое землепользование)</b>	

Сведения о характерных точках границы земельного участка				
Система координат: Зона №				
Номер точки	Координаты		Описание закрепления на местности	Средняя квадратическая погрешность определения координат характерных точек границ земельного участка, м
	X	Y		
1	2	3	4	5
1846	418861.9	2194078.09	данные отсутствуют	данные отсутствуют
1847	418845.03	2194079.17	данные отсутствуют	данные отсутствуют
1848	418769.82	2194078.49	данные отсутствуют	данные отсутствуют
1849	418756.14	2194078.54	данные отсутствуют	данные отсутствуют
1850	418727.45	2194078.09	данные отсутствуют	данные отсутствуют
1851	418694.01	2194074.96	данные отсутствуют	данные отсутствуют
1852	418665.28	2194075.69	данные отсутствуют	данные отсутствуют
1853	418626.08	2194072.65	данные отсутствуют	данные отсутствуют
1854	418588.23	2194069.65	данные отсутствуют	данные отсутствуют
1855	418559.04	2194069.26	данные отсутствуют	данные отсутствуют
1856	418531.07	2194068.66	данные отсутствуют	данные отсутствуют
1857	418450.67	2194071.47	данные отсутствуют	данные отсутствуют
1858	418442.79	2194070.33	данные отсутствуют	данные отсутствуют
1859	418342.22	2194053.37	данные отсутствуют	данные отсутствуют
1860	418249.07	2194038.76	данные отсутствуют	данные отсутствуют

Государственный регистратор		ФГИС ЕГРН
полное наименование должности	подпись	инициалы, фамилия

М.П.

Выписка из Единого государственного реестра недвижимости об объекте недвижимости  
**Описание местоположения земельного участка**

<b>Земельный участок</b>			
(вид объекта недвижимости)			
Лист № __ Раздела <b>3.2</b>	Всего листов раздела <b>3.2</b> : __	Всего разделов: __	Всего листов выписки: __
<b>17.11.2022 № 99/2022/505658598</b>			
Кадастровый номер:		<b>47:14:0000000:32 (единое землепользование)</b>	

Сведения о характерных точках границы земельного участка				
Система координат: Зона №				
Номер точки	Координаты		Описание закрепления на местности	Средняя квадратическая погрешность определения координат характерных точек границ земельного участка, м
	X	Y		
1	2	3	4	5
1861	418220.08	2194036.43	данные отсутствуют	данные отсутствуют
1862	418123.48	2194035.83	данные отсутствуют	данные отсутствуют
1863	418103.91	2194034.78	данные отсутствуют	данные отсутствуют
1864	417983.83	2194035.18	данные отсутствуют	данные отсутствуют
1865	417805.69	2194025.57	данные отсутствуют	данные отсутствуют
1866	417766.39	2194024.64	данные отсутствуют	данные отсутствуют
1867	417707.87	2194029.76	данные отсутствуют	данные отсутствуют
1868	417731.93	2193813.24	данные отсутствуют	данные отсутствуют
1869	417728.52	2193776.48	данные отсутствуют	данные отсутствуют
1870	417727.54	2193690.68	данные отсутствуют	данные отсутствуют
1871	417724.69	2193636.13	данные отсутствуют	данные отсутствуют
1872	417567.12	2193581.96	данные отсутствуют	данные отсутствуют
1873	417571.61	2193489.91	данные отсутствуют	данные отсутствуют
1874	417581.5	2193378.12	данные отсутствуют	данные отсутствуют
1875	417598.71	2193227.82	данные отсутствуют	данные отсутствуют

Государственный регистратор		ФГИС ЕГРН
полное наименование должности	подпись	инициалы, фамилия

М.П.

Выписка из Единого государственного реестра недвижимости об объекте недвижимости  
**Описание местоположения земельного участка**

<b>Земельный участок</b>			
(вид объекта недвижимости)			
Лист № __ Раздела <b>3.2</b>	Всего листов раздела <b>3.2</b> : __	Всего разделов: __	Всего листов выписки: __
<b>17.11.2022 № 99/2022/505658598</b>			
Кадастровый номер:		<b>47:14:0000000:32 (единое землепользование)</b>	

Сведения о характерных точках границы земельного участка				
Система координат: Зона №				
Номер точки	Координаты		Описание закрепления на местности	Средняя квадратическая погрешность определения координат характерных точек границ земельного участка, м
	X	Y		
1	2	3	4	5
1876	417603.12	2193157.08	данные отсутствуют	данные отсутствуют
1877	417605.33	2193121.15	данные отсутствуют	данные отсутствуют
1878	417606.92	2193093.91	данные отсутствуют	данные отсутствуют
1879	417608.13	2193076.08	данные отсутствуют	данные отсутствуют
1880	417610.47	2193040.36	данные отсутствуют	данные отсутствуют
1881	417610.64	2193026.7	данные отсутствуют	данные отсутствуют
1882	417612.75	2192931.18	данные отсутствуют	данные отсутствуют
1883	417538.73	2192857.78	данные отсутствуют	данные отсутствуют
1884	417461.61	2192781.58	данные отсутствуют	данные отсутствуют
1885	417451.45	2192758.66	данные отсутствуют	данные отсутствуют
1886	417459.47	2192757.05	данные отсутствуют	данные отсутствуют
1887	417453.74	2192727.6	данные отсутствуют	данные отсутствуют
1888	417438.99	2192730.55	данные отсутствуют	данные отсутствуют
1889	417394.28	2192629.72	данные отсутствуют	данные отсутствуют
1890	417246.75	2192545.47	данные отсутствуют	данные отсутствуют

Государственный регистратор		ФГИС ЕГРН
полное наименование должности	подпись	инициалы, фамилия

М.П.

Выписка из Единого государственного реестра недвижимости об объекте недвижимости  
**Описание местоположения земельного участка**

<b>Земельный участок</b>			
(вид объекта недвижимости)			
Лист № __ Раздела <b>3.2</b>	Всего листов раздела <b>3.2</b> : __	Всего разделов: __	Всего листов выписки: __
<b>17.11.2022 № 99/2022/505658598</b>			
Кадастровый номер:		<b>47:14:0000000:32 (единое землепользование)</b>	

Сведения о характерных точках границы земельного участка				
Система координат: Зона №				
Номер точки	Координаты		Описание закрепления на местности	Средняя квадратическая погрешность определения координат характерных точек границ земельного участка, м
	X	Y		
1	2	3	4	5
1891	417300.41	2192378.86	данные отсутствуют	данные отсутствуют
1892	417297.47	2192375.37	данные отсутствуют	данные отсутствуют
1893	417082.32	2192245.43	данные отсутствуют	данные отсутствуют
1894	417146.71	2192112.71	данные отсутствуют	данные отсутствуют
1895	417264.53	2192184.25	данные отсутствуют	данные отсутствуют
1896	417262.42	2192190.42	данные отсутствуют	данные отсутствуют
1897	417307.61	2192206.61	данные отсутствуют	данные отсутствуют
1898	417370.5	2192239.62	данные отсутствуют	данные отсутствуют
1899	417376.85	2192239.01	данные отсутствуют	данные отсутствуют
1900	417460.04	2192261.04	данные отсутствуют	данные отсутствуют
1901	417634.93	2192305.93	данные отсутствуют	данные отсутствуют
1902	417651.2	2192312.32	данные отсутствуют	данные отсутствуют
1903	417718.98	2192336.47	данные отсутствуют	данные отсутствуют
1904	417795.02	2192371.56	данные отсутствуют	данные отсутствуют
1905	417799.36	2192373.38	данные отсутствуют	данные отсутствуют

Государственный регистратор		ФГИС ЕГРН
полное наименование должности	подпись	инициалы, фамилия

М.П.

Выписка из Единого государственного реестра недвижимости об объекте недвижимости  
**Описание местоположения земельного участка**

<b>Земельный участок</b>			
(вид объекта недвижимости)			
Лист № __ Раздела <b>3.2</b>	Всего листов раздела <b>3.2</b> : __	Всего разделов: __	Всего листов выписки: __
<b>17.11.2022 № 99/2022/505658598</b>			
Кадастровый номер:		<b>47:14:0000000:32 (единое землепользование)</b>	

Сведения о характерных точках границы земельного участка				
Система координат: Зона №				
Номер точки	Координаты		Описание закрепления на местности	Средняя квадратическая погрешность определения координат характерных точек границ земельного участка, м
	X	Y		
1	2	3	4	5
1906	417856.7	2192400.18	данные отсутствуют	данные отсутствуют
1907	417998.77	2192467.29	данные отсутствуют	данные отсутствуют
1908	418030.09	2192484.42	данные отсутствуют	данные отсутствуют
1909	418057.39	2192498.29	данные отсутствуют	данные отсутствуют
1910	418031.07	2192702.64	данные отсутствуют	данные отсутствуют
1911	418014.3	2192950.62	данные отсутствуют	данные отсутствуют
1912	418311.7	2192961.63	данные отсутствуют	данные отсутствуют
1913	418722.29	2193302.99	данные отсутствуют	данные отсутствуют
1914	418831.3	2193386.69	данные отсутствуют	данные отсутствуют
1915	418883.6	2193506.88	данные отсутствуют	данные отсутствуют
1916	418875.87	2193506.97	данные отсутствуют	данные отсутствуют
1917	418876	2193512.68	данные отсутствуют	данные отсутствуют
1918	418883.73	2193512.57	данные отсутствуют	данные отсутствуют
1919	418865.9	2193800.76	данные отсутствуют	данные отсутствуют
1920	418865.74	2193806.46	данные отсутствуют	данные отсутствуют

Государственный регистратор		ФГИС ЕГРН
полное наименование должности	подпись	инициалы, фамилия

М.П.



Выписка из Единого государственного реестра недвижимости об объекте недвижимости  
**Описание местоположения земельного участка**

<b>Земельный участок</b>			
(вид объекта недвижимости)			
Лист № __ Раздела <b>3.2</b>	Всего листов раздела <b>3.2</b> : __	Всего разделов: __	Всего листов выписки: __
<b>17.11.2022 № 99/2022/505658598</b>			
Кадастровый номер:		<b>47:14:0000000:32 (единое землепользование)</b>	

Сведения о характерных точках границы земельного участка				
Система координат: Зона №				
Номер точки	Координаты		Описание закрепления на местности	Средняя квадратическая погрешность определения координат характерных точек границ земельного участка, м
	X	Y		
1	2	3	4	5
1921	418873.46	2193806.76	данные отсутствуют	данные отсутствуют
1922	418873.62	2193801.07	данные отсутствуют	данные отсутствуют
1923	417962.32	2183786.58	данные отсутствуют	данные отсутствуют
1924	417988.09	2183797.84	данные отсутствуют	данные отсутствуют
1925	418209.59	2183891.98	данные отсутствуют	данные отсутствуют
1926	418267.98	2183839.62	данные отсутствуют	данные отсутствуют
1927	418277.75	2183833.55	данные отсутствуют	данные отсутствуют
1928	418352.62	2183773.27	данные отсутствуют	данные отсутствуют
1929	418499.46	2183635.29	данные отсутствуют	данные отсутствуют
1930	418724.76	2183703.51	данные отсутствуют	данные отсутствуют
1931	418723.7	2183727.15	данные отсутствуют	данные отсутствуют
1932	418726.15	2183737.4	данные отсутствуют	данные отсутствуют
1933	418792.12	2183854.26	данные отсутствуют	данные отсутствуют
1934	418796.99	2183859.83	данные отсутствуют	данные отсутствуют
1935	418799.16	2183861.5	данные отсутствуют	данные отсутствуют

Государственный регистратор		ФГИС ЕГРН
полное наименование должности	подпись	инициалы, фамилия

М.П.

Выписка из Единого государственного реестра недвижимости об объекте недвижимости  
**Описание местоположения земельного участка**

<b>Земельный участок</b>			
(вид объекта недвижимости)			
Лист № __ Раздела <b>3.2</b>	Всего листов раздела <b>3.2</b> : __	Всего разделов: __	Всего листов выписки: __
<b>17.11.2022 № 99/2022/505658598</b>			
Кадастровый номер:		<b>47:14:0000000:32 (единое землепользование)</b>	

Сведения о характерных точках границы земельного участка				
Система координат: Зона №				
Номер точки	Координаты		Описание закрепления на местности	Средняя квадратическая погрешность определения координат характерных точек границ земельного участка, м
	X	Y		
1	2	3	4	5
1936	418797.27	2183959.93	данные отсутствуют	данные отсутствуют
1937	418763.14	2184148.87	данные отсутствуют	данные отсутствуют
1938	418747.57	2184255.87	данные отсутствуют	данные отсутствуют
1939	418747.48	2184260.64	данные отсутствуют	данные отсутствуют
1940	418749.91	2184283.49	данные отсутствуют	данные отсутствуют
1941	418751.5	2184289.34	данные отсутствуют	данные отсутствуют
1942	418776.61	2184344.83	данные отсутствуют	данные отсутствуют
1943	418804.25	2184403.94	данные отсутствуют	данные отсутствуют
1944	418808.5	2184425.8	данные отсутствуют	данные отсутствуют
1945	418806.49	2184433.52	данные отсутствуют	данные отсутствуют
1946	418802.88	2184447.16	данные отсутствуют	данные отсутствуют
1947	418794.86	2184458.33	данные отсутствуют	данные отсутствуют
1948	418768.21	2184495.45	данные отсутствуют	данные отсутствуют
1949	418736.01	2184549.38	данные отсутствуют	данные отсутствуют
1950	418641.84	2184643.41	данные отсутствуют	данные отсутствуют

Государственный регистратор		ФГИС ЕГРН
полное наименование должности	подпись	инициалы, фамилия

М.П.

Выписка из Единого государственного реестра недвижимости об объекте недвижимости  
**Описание местоположения земельного участка**

<b>Земельный участок</b>			
(вид объекта недвижимости)			
Лист № __ Раздела <b>3.2</b>	Всего листов раздела <b>3.2</b> : __	Всего разделов: __	Всего листов выписки: __
<b>17.11.2022 № 99/2022/505658598</b>			
Кадастровый номер:		<b>47:14:0000000:32 (единое землепользование)</b>	

Сведения о характерных точках границы земельного участка				
Система координат: Зона №				
Номер точки	Координаты		Описание закрепления на местности	Средняя квадратическая погрешность определения координат характерных точек границ земельного участка, м
	X	Y		
1	2	3	4	5
1951	418598.98	2184652.31	данные отсутствуют	данные отсутствуют
1952	418565.26	2184658.38	данные отсутствуют	данные отсутствуют
1953	418315.99	2184692.99	данные отсутствуют	данные отсутствуют
1954	418307.43	2184696.43	данные отсутствуют	данные отсутствуют
1955	418297.57	2184703.56	данные отсутствуют	данные отсутствуют
1956	418294.29	2184706.57	данные отсутствуют	данные отсутствуют
1957	418253.83	2184753.5	данные отсутствуют	данные отсутствуют
1958	418076.37	2184927.41	данные отсутствуют	данные отсутствуют
1959	418035.14	2184974.45	данные отсутствуют	данные отсутствуют
1960	418024.15	2184989.53	данные отсутствуют	данные отсутствуют
1961	418011.6	2185014.54	данные отсутствуют	данные отсутствуют
1962	418000.96	2185041.91	данные отсутствуют	данные отсутствуют
1963	417988.2	2185100.3	данные отсутствуют	данные отсутствуют
1964	417978.28	2185217.69	данные отсутствуют	данные отсутствуют
1965	417967.11	2185319.34	данные отсутствуют	данные отсутствуют

Государственный регистратор		ФГИС ЕГРН
полное наименование должности	подпись	инициалы, фамилия

М.П.

Выписка из Единого государственного реестра недвижимости об объекте недвижимости  
**Описание местоположения земельного участка**

<b>Земельный участок</b>			
(вид объекта недвижимости)			
Лист № __ Раздела <b>3.2</b>	Всего листов раздела <b>3.2</b> : __	Всего разделов: __	Всего листов выписки: __
<b>17.11.2022 № 99/2022/505658598</b>			
Кадастровый номер:		<b>47:14:0000000:32 (единое землепользование)</b>	

Сведения о характерных точках границы земельного участка				
Система координат: Зона №				
Номер точки	Координаты		Описание закрепления на местности	Средняя квадратическая погрешность определения координат характерных точек границ земельного участка, м
	X	Y		
1	2	3	4	5
1966	417959.65	2185387.24	данные отсутствуют	данные отсутствуют
1967	417881.47	2185475.38	данные отсутствуют	данные отсутствуют
1968	417877.97	2185480.73	данные отсутствуют	данные отсутствуют
1969	417873.66	2185490.64	данные отсутствуют	данные отсутствуют
1970	417872.15	2185496.66	данные отсутствуют	данные отсутствуют
1971	417857.72	2185658.74	данные отсутствуют	данные отсутствуют
1972	417856.66	2185662.75	данные отсутствуют	данные отсутствуют
1973	417770	2185816.19	данные отсутствуют	данные отсутствуют
1974	417755.19	2185843.95	данные отсутствуют	данные отсутствуют
1975	417505.46	2186311.89	данные отсутствуют	данные отсутствуют
1976	417350.43	2186616.4	данные отсутствуют	данные отсутствуют
1977	417348.64	2186628.06	данные отсутствуют	данные отсутствуют
1978	417356.68	2186677.21	данные отсутствуют	данные отсутствуют
1979	417381.51	2186911.26	данные отсутствуют	данные отсутствуют
1980	417388.54	2186977.55	данные отсутствуют	данные отсутствуют

Государственный регистратор		ФГИС ЕГРН
полное наименование должности	подпись	инициалы, фамилия

М.П.

Выписка из Единого государственного реестра недвижимости об объекте недвижимости  
**Описание местоположения земельного участка**

<b>Земельный участок</b>			
(вид объекта недвижимости)			
Лист № ___ Раздела <b>3.2</b>	Всего листов раздела <b>3.2</b> : ___	Всего разделов: ___	Всего листов выписки: ___
<b>17.11.2022 № 99/2022/505658598</b>			
Кадастровый номер:		<b>47:14:0000000:32 (единое землепользование)</b>	

Сведения о характерных точках границы земельного участка				
Система координат: Зона №				
Номер точки	Координаты		Описание закрепления на местности	Средняя квадратическая погрешность определения координат характерных точек границ земельного участка, м
	X	Y		
1	2	3	4	5
1981	417389.97	2186983.04	данные отсутствуют	данные отсутствуют
1982	417417.48	2187047.62	данные отсутствуют	данные отсутствуют
1983	417397.4	2187078.02	данные отсутствуют	данные отсутствуют
1984	417373.68	2187114.41	данные отсутствуют	данные отсутствуют
1985	417332.3	2187176.69	данные отсутствуют	данные отсутствуют
1986	417024.5	2187643.31	данные отсутствуют	данные отсутствуют
1987	417062.52	2187675.18	данные отсутствуют	данные отсутствуют
1988	417097.86	2187704.79	данные отсутствуют	данные отсутствуют
1989	417103.68	2187709.67	данные отсутствуют	данные отсутствуют
1990	417013.18	2187767.32	данные отсутствуют	данные отсутствуют
1991	416998.79	2187782.79	данные отсутствуют	данные отсутствуют
1992	416975.93	2187810.26	данные отсутствуют	данные отсутствуют
1993	416962.46	2187826	данные отсутствуют	данные отсутствуют
1994	416954.99	2187834.42	данные отсутствуют	данные отсутствуют
1995	416913.5	2187883.38	данные отсутствуют	данные отсутствуют

Государственный регистратор		ФГИС ЕГРН
полное наименование должности	подпись	инициалы, фамилия

М.П.

Выписка из Единого государственного реестра недвижимости об объекте недвижимости  
**Описание местоположения земельного участка**

<b>Земельный участок</b>			
(вид объекта недвижимости)			
Лист № __ Раздела <b>3.2</b>	Всего листов раздела <b>3.2</b> : __	Всего разделов: __	Всего листов выписки: __
<b>17.11.2022 № 99/2022/505658598</b>			
Кадастровый номер:		<b>47:14:0000000:32 (единое землепользование)</b>	

Сведения о характерных точках границы земельного участка				
Система координат: Зона №				
Номер точки	Координаты		Описание закрепления на местности	Средняя квадратическая погрешность определения координат характерных точек границ земельного участка, м
	X	Y		
1	2	3	4	5
1996	416891.24	2187903.45	данные отсутствуют	данные отсутствуют
1997	416849.41	2187941.69	данные отсутствуют	данные отсутствуют
1998	416763.26	2188024.52	данные отсутствуют	данные отсутствуют
1999	416746.76	2188009.76	данные отсутствуют	данные отсутствуют
2000	416723.97	2187990.86	данные отсутствуют	данные отсутствуют
2001	416728.14	2187986.84	данные отсутствуют	данные отсутствуют
2002	416746.17	2187958.28	данные отсутствуют	данные отсутствуют
2003	416723	2187939.17	данные отсутствуют	данные отсутствуют
2004	416708.13	2187929.8	данные отсутствуют	данные отсутствуют
2005	416683.55	2187910.38	данные отсутствуют	данные отсутствуют
2006	416677.4	2187910.38	данные отсутствуют	данные отсутствуют
2007	416650.04	2187910.36	данные отсутствуют	данные отсутствуют
2008	416629.78	2187910.35	данные отсутствуют	данные отсутствуют
2009	416610.81	2187910.34	данные отсутствуют	данные отсутствуют
2010	416591.43	2187910.34	данные отсутствуют	данные отсутствуют

Государственный регистратор		ФГИС ЕГРН
полное наименование должности	подпись	инициалы, фамилия

М.П.

Выписка из Единого государственного реестра недвижимости об объекте недвижимости  
**Описание местоположения земельного участка**

<b>Земельный участок</b>			
(вид объекта недвижимости)			
Лист № __ Раздела <b>3.2</b>	Всего листов раздела <b>3.2</b> : __	Всего разделов: __	Всего листов выписки: __
<b>17.11.2022 № 99/2022/505658598</b>			
Кадастровый номер:		<b>47:14:0000000:32 (единое землепользование)</b>	

Сведения о характерных точках границы земельного участка				
Система координат: Зона №				
Номер точки	Координаты		Описание закрепления на местности	Средняя квадратическая погрешность определения координат характерных точек границ земельного участка, м
	X	Y		
1	2	3	4	5
2011	416587.94	2187913.74	данные отсутствуют	данные отсутствуют
2012	416567.93	2187913.73	данные отсутствуют	данные отсутствуют
2013	416547.93	2187913.72	данные отсутствуют	данные отсутствуют
2014	416547.92	2187943.72	данные отсутствуют	данные отсутствуют
2015	416527.91	2187943.71	данные отсутствуют	данные отсутствуют
2016	416527.94	2187913.71	данные отсутствуют	данные отсутствуют
2017	416507.93	2187913.7	данные отсутствуют	данные отсутствуют
2018	416507.91	2187943.7	данные отсутствуют	данные отсутствуют
2019	416517.03	2187953.31	данные отсутствуют	данные отсутствуют
2020	416494.44	2187968.08	данные отсутствуют	данные отсутствуют
2021	416480.18	2187977.24	данные отсутствуют	данные отсутствуют
2022	416467.07	2187955.68	данные отсутствуют	данные отсутствуют
2023	416451.74	2187960.36	данные отсутствуют	данные отсутствуют
2024	416445.56	2187964.4	данные отсутствуют	данные отсутствуют
2025	416428.5	2187975.56	данные отсутствуют	данные отсутствуют

Государственный регистратор		ФГИС ЕГРН
полное наименование должности	подпись	инициалы, фамилия

М.П.

Выписка из Единого государственного реестра недвижимости об объекте недвижимости  
**Описание местоположения земельного участка**

<b>Земельный участок</b>			
(вид объекта недвижимости)			
Лист № __ Раздела <b>3.2</b>	Всего листов раздела <b>3.2</b> : __	Всего разделов: __	Всего листов выписки: __
<b>17.11.2022 № 99/2022/505658598</b>			
Кадастровый номер:		<b>47:14:0000000:32 (единое землепользование)</b>	

Сведения о характерных точках границы земельного участка				
Система координат: Зона №				
Номер точки	Координаты		Описание закрепления на местности	Средняя квадратическая погрешность определения координат характерных точек границ земельного участка, м
	X	Y		
1	2	3	4	5
2026	416411.42	2187986.72	данные отсутствуют	данные отсутствуют
2027	416395.1	2187997.5	данные отсутствуют	данные отсутствуют
2028	416387.16	2188002.62	данные отсутствуют	данные отсутствуют
2029	416406.26	2187923.24	данные отсутствуют	данные отсутствуют
2030	416432.52	2187819.13	данные отсутствуют	данные отсутствуют
2031	416470.27	2187679.12	данные отсутствуют	данные отсутствуют
2032	416509.51	2187520.53	данные отсутствуют	данные отсутствуют
2033	416514	2187500.7	данные отсутствуют	данные отсутствуют
2034	416528.94	2187444.54	данные отсутствуют	данные отсутствуют
2035	416576.58	2187264.76	данные отсутствуют	данные отсутствуют
2036	416719.73	2186727.01	данные отсутствуют	данные отсутствуют
2037	416746.66	2186625.91	данные отсутствуют	данные отсутствуют
2038	416809.99	2186387	данные отсутствуют	данные отсутствуют
2039	416842.07	2186265.61	данные отсутствуют	данные отсутствуют
2040	416874.36	2186143.71	данные отсутствуют	данные отсутствуют

Государственный регистратор		ФГИС ЕГРН
полное наименование должности	подпись	инициалы, фамилия

М.П.



Выписка из Единого государственного реестра недвижимости об объекте недвижимости  
**Описание местоположения земельного участка**

<b>Земельный участок</b>			
(вид объекта недвижимости)			
Лист № __ Раздела <b>3.2</b>	Всего листов раздела <b>3.2</b> : __	Всего разделов: __	Всего листов выписки: __
<b>17.11.2022 № 99/2022/505658598</b>			
Кадастровый номер:		<b>47:14:0000000:32 (единое землепользование)</b>	

Сведения о характерных точках границы земельного участка				
Система координат: Зона №				
Номер точки	Координаты		Описание закрепления на местности	Средняя квадратическая погрешность определения координат характерных точек границ земельного участка, м
	X	Y		
1	2	3	4	5
2041	416994.85	2185666.48	данные отсутствуют	данные отсутствуют
2042	417045.96	2185469.27	данные отсутствуют	данные отсутствуют
2043	417052.4	2185442.21	данные отсутствуют	данные отсутствуют
2044	417025.06	2185429.54	данные отсутствуют	данные отсутствуют
2045	417005.96	2185411.22	данные отсутствуют	данные отсутствуют
2046	416989.44	2185391.34	данные отсутствуют	данные отсутствуют
2047	416981.86	2185380.84	данные отсутствуют	данные отсутствуют
2048	416970.7	2185365.88	данные отсутствуют	данные отсутствуют
2049	416951.11	2185345.54	данные отсутствуют	данные отсутствуют
2050	416934.25	2185328.54	данные отсутствуют	данные отсутствуют
2051	416916.93	2185308.85	данные отсутствуют	данные отсутствуют
2052	416911.54	2185302.77	данные отсутствуют	данные отсутствуют
2053	416904.31	2185297.14	данные отсутствуют	данные отсутствуют
2054	416874.24	2185280.88	данные отсутствуют	данные отсутствуют
2055	416859.27	2185273.24	данные отсутствуют	данные отсутствуют

Государственный регистратор		ФГИС ЕГРН
полное наименование должности	подпись	инициалы, фамилия

М.П.

Выписка из Единого государственного реестра недвижимости об объекте недвижимости  
**Описание местоположения земельного участка**

<b>Земельный участок</b>			
(вид объекта недвижимости)			
Лист № __ Раздела <b>3.2</b>	Всего листов раздела <b>3.2</b> : __	Всего разделов: __	Всего листов выписки: __
<b>17.11.2022 № 99/2022/505658598</b>			
Кадастровый номер:		<b>47:14:0000000:32 (единое землепользование)</b>	

Сведения о характерных точках границы земельного участка				
Система координат: Зона №				
Номер точки	Координаты		Описание закрепления на местности	Средняя квадратическая погрешность определения координат характерных точек границ земельного участка, м
	X	Y		
1	2	3	4	5
2056	416839.45	2185264.36	данные отсутствуют	данные отсутствуют
2057	416822.4	2185254.91	данные отсутствуют	данные отсутствуют
2058	416807.7	2185244.09	данные отсутствуют	данные отсутствуют
2059	416790.09	2185224.63	данные отсутствуют	данные отсутствуют
2060	416779.08	2185206.39	данные отсутствуют	данные отсутствуют
2061	416766.9	2185185.51	данные отсутствуют	данные отсутствуют
2062	416758.51	2185165.85	данные отсутствуют	данные отсутствуют
2063	416753.32	2185141.22	данные отсутствуют	данные отсутствуют
2064	416740.02	2185117	данные отсутствуют	данные отсутствуют
2065	416733.4	2185108.15	данные отсутствуют	данные отсутствуют
2066	416682.8	2185055.38	данные отсутствуют	данные отсутствуют
2067	416673.1	2185043.15	данные отсутствуют	данные отсутствуют
2068	416615.78	2184975.41	данные отсутствуют	данные отсутствуют
2069	416590.91	2184951.55	данные отсутствуют	данные отсутствуют
2070	416571.06	2184926.02	данные отсутствуют	данные отсутствуют

Государственный регистратор		ФГИС ЕГРН
полное наименование должности	подпись	инициалы, фамилия

М.П.

Выписка из Единого государственного реестра недвижимости об объекте недвижимости  
**Описание местоположения земельного участка**

<b>Земельный участок</b>			
(вид объекта недвижимости)			
Лист № __ Раздела <b>3.2</b>	Всего листов раздела <b>3.2</b> : __	Всего разделов: __	Всего листов выписки: __
<b>17.11.2022 № 99/2022/505658598</b>			
Кадастровый номер:		<b>47:14:0000000:32 (единое землепользование)</b>	

Сведения о характерных точках границы земельного участка				
Система координат: Зона №				
Номер точки	Координаты		Описание закрепления на местности	Средняя квадратическая погрешность определения координат характерных точек границ земельного участка, м
	X	Y		
1	2	3	4	5
2071	416549.18	2184896.06	данные отсутствуют	данные отсутствуют
2072	416526.75	2184858.75	данные отсутствуют	данные отсутствуют
2073	416494.94	2184830.02	данные отсутствуют	данные отсутствуют
2074	416462.32	2184798.71	данные отсутствуют	данные отсутствуют
2075	416456.1	2184781.77	данные отсутствуют	данные отсутствуют
2076	416444.45	2184757.12	данные отсутствуют	данные отсутствуют
2077	416428.42	2184737.76	данные отсутствуют	данные отсутствуют
2078	416413.36	2184735.22	данные отсутствуют	данные отсутствуют
2079	416403.59	2184729.78	данные отсутствуют	данные отсутствуют
2080	416400.69	2184723.4	данные отсутствуют	данные отсутствуют
2081	416398.7	2184708.49	данные отсутствуют	данные отсутствуют
2082	416389.44	2184696.52	данные отсутствуют	данные отсутствуют
2083	416364.75	2184678.86	данные отсутствуют	данные отсутствуют
2084	416355.5	2184669.32	данные отсутствуют	данные отсутствуют
2085	416350.63	2184659.92	данные отсутствуют	данные отсутствуют

Государственный регистратор		ФГИС ЕГРН
полное наименование должности	подпись	инициалы, фамилия

М.П.

Выписка из Единого государственного реестра недвижимости об объекте недвижимости  
**Описание местоположения земельного участка**

<b>Земельный участок</b>			
(вид объекта недвижимости)			
Лист № __ Раздела <b>3.2</b>	Всего листов раздела <b>3.2</b> : __	Всего разделов: __	Всего листов выписки: __
<b>17.11.2022 № 99/2022/505658598</b>			
Кадастровый номер:		<b>47:14:0000000:32 (единое землепользование)</b>	

Сведения о характерных точках границы земельного участка				
Система координат: Зона №				
Номер точки	Координаты		Описание закрепления на местности	Средняя квадратическая погрешность определения координат характерных точек границ земельного участка, м
	X	Y		
1	2	3	4	5
2086	416342.44	2184646.7	данные отсутствуют	данные отсутствуют
2087	416336.91	2184632.4	данные отсутствуют	данные отсутствуют
2088	416323.77	2184617.49	данные отсутствуют	данные отсутствуют
2089	416312.05	2184609.08	данные отсутствуют	данные отсутствуют
2090	416276.14	2184581.12	данные отсутствуют	данные отсутствуют
2091	416247.79	2184559.31	данные отсутствуют	данные отсутствуют
2092	416224.34	2184541.18	данные отсутствуют	данные отсутствуют
2093	416211.62	2184523.58	данные отсутствуют	данные отсутствуют
2094	416203.76	2184507.71	данные отсутствуют	данные отсутствуют
2095	416202.09	2184500.01	данные отсутствуют	данные отсутствуют
2096	416201.63	2184486.59	данные отсутствуют	данные отсутствуют
2097	416200.97	2184476.95	данные отсутствуют	данные отсутствуют
2098	416192.66	2184469.47	данные отсутствуют	данные отсутствуют
2099	416182.2	2184463.6	данные отсутствуют	данные отсутствуют
2100	416172.16	2184458.02	данные отсутствуют	данные отсутствуют

Государственный регистратор		ФГИС ЕГРН
полное наименование должности	подпись	инициалы, фамилия

М.П.

Выписка из Единого государственного реестра недвижимости об объекте недвижимости  
**Описание местоположения земельного участка**

<b>Земельный участок</b>			
(вид объекта недвижимости)			
Лист № __ Раздела <b>3.2</b>	Всего листов раздела <b>3.2</b> : __	Всего разделов: __	Всего листов выписки: __
<b>17.11.2022 № 99/2022/505658598</b>			
Кадастровый номер:		<b>47:14:0000000:32 (единое землепользование)</b>	

Сведения о характерных точках границы земельного участка				
Система координат: Зона №				
Номер точки	Координаты		Описание закрепления на местности	Средняя квадратическая погрешность определения координат характерных точек границ земельного участка, м
	X	Y		
1	2	3	4	5
2101	416160.02	2184455.11	данные отсутствуют	данные отсутствуют
2102	416151.02	2184450.31	данные отсутствуют	данные отсутствуют
2103	416132.8	2184428.49	данные отсутствуют	данные отсутствуют
2104	416097.21	2184393.19	данные отсутствуют	данные отсутствуют
2105	416060.89	2184391.13	данные отсутствуют	данные отсутствуют
2106	416077.1	2184271.76	данные отсутствуют	данные отсутствуют
2107	416091.03	2184169.11	данные отсутствуют	данные отсутствуют
2108	416103.38	2184078.18	данные отсутствуют	данные отсутствуют
2109	416273.26	2183763.45	данные отсутствуют	данные отсутствуют
2110	416414.25	2183829.6	данные отсутствуют	данные отсутствуют
2111	416490.75	2183865.02	данные отсутствуют	данные отсутствуют
2112	417004.4	2184114	данные отсутствуют	данные отсутствуют
2113	417079.24	2183861.96	данные отсутствуют	данные отсутствуют
2114	417188.33	2183401.69	данные отсутствуют	данные отсутствуют
2115	417263.59	2183420.66	данные отсутствуют	данные отсутствуют

Государственный регистратор		ФГИС ЕГРН
полное наименование должности	подпись	инициалы, фамилия

М.П.

Выписка из Единого государственного реестра недвижимости об объекте недвижимости  
**Описание местоположения земельного участка**

<b>Земельный участок</b>			
(вид объекта недвижимости)			
Лист № __ Раздела <b>3.2</b>	Всего листов раздела <b>3.2</b> : __	Всего разделов: __	Всего листов выписки: __
<b>17.11.2022 № 99/2022/505658598</b>			
Кадастровый номер:		<b>47:14:0000000:32 (единое землепользование)</b>	

Сведения о характерных точках границы земельного участка				
Система координат: Зона №				
Номер точки	Координаты		Описание закрепления на местности	Средняя квадратическая погрешность определения координат характерных точек границ земельного участка, м
	X	Y		
1	2	3	4	5
2116	417507.36	2183471.58	данные отсутствуют	данные отсутствуют
2117	417545.85	2183481.31	данные отсутствуют	данные отсутствуют
2118	417596.74	2183628.04	данные отсутствуют	данные отсутствуют
2119	417597.03	2183628.91	данные отсутствуют	данные отсутствуют
2120	417598.03	2183628.61	данные отсутствуют	данные отсутствуют
2121	417621.31	2183638.77	данные отсутствуют	данные отсутствуют
2122	417658.09	2183654.82	данные отсутствуют	данные отсутствуют
2123	417693.06	2183670.1	данные отсутствуют	данные отсутствуют
2124	417727.31	2183684.64	данные отсутствуют	данные отсутствуют
2125	417762.7	2183699.67	данные отсутствуют	данные отсутствуют
2126	417791.43	2183710.98	данные отсутствуют	данные отсутствуют
2127	417830.84	2183726.5	данные отсутствуют	данные отсутствуют
2128	417861.16	2183738.95	данные отсутствуют	данные отсутствуют
2129	417897.22	2183753.76	данные отсутствуют	данные отсутствуют
2130	417908.05	2183758.2	данные отсутствуют	данные отсутствуют

Государственный регистратор		ФГИС ЕГРН
полное наименование должности	подпись	инициалы, фамилия

М.П.

Выписка из Единого государственного реестра недвижимости об объекте недвижимости  
**Описание местоположения земельного участка**

<b>Земельный участок</b>			
(вид объекта недвижимости)			
Лист № __ Раздела <b>3.2</b>	Всего листов раздела <b>3.2</b> : __	Всего разделов: __	Всего листов выписки: __
<b>17.11.2022 № 99/2022/505658598</b>			
Кадастровый номер:		<b>47:14:000000:32 (единое землепользование)</b>	

Сведения о характерных точках границы земельного участка				
Система координат: Зона №				
Номер точки	Координаты		Описание закрепления на местности	Средняя квадратическая погрешность определения координат характерных точек границ земельного участка, м
	X	Y		
1	2	3	4	5
2131	417928.65	2183768.98	данные отсутствуют	данные отсутствуют
2132	417928.63	2184906.93	данные отсутствуют	данные отсутствуют
2133	417925.12	2184914.06	данные отсутствуют	данные отсутствуют
2134	417932.25	2184917.57	данные отсутствуют	данные отсутствуют
2135	417935.76	2184910.44	данные отсутствуют	данные отсутствуют
2136	417801.32	2185644.36	данные отсутствуют	данные отсутствуют
2137	417798.61	2185651.83	данные отсутствуют	данные отсутствуют
2138	417806.08	2185654.54	данные отсутствуют	данные отсутствуют
2139	417808.79	2185647.07	данные отсутствуют	данные отсутствуют
2140	418245.36	2184655.27	данные отсутствуют	данные отсутствуют
2141	418238.94	2184659.95	данные отсутствуют	данные отсутствуют
2142	418243.62	2184666.37	данные отсутствуют	данные отсутствуют
2143	418250.04	2184661.69	данные отсутствуют	данные отсутствуют
2144	417215.18	2186948.32	данные отсутствуют	данные отсутствуют
2145	417207.63	2186950.79	данные отсутствуют	данные отсутствуют

Государственный регистратор		ФГИС ЕГРН
полное наименование должности	подпись	инициалы, фамилия

М.П.

Выписка из Единого государственного реестра недвижимости об объекте недвижимости  
**Описание местоположения земельного участка**

<b>Земельный участок</b>			
(вид объекта недвижимости)			
Лист № __ Раздела <b>3.2</b>	Всего листов раздела <b>3.2</b> : __	Всего разделов: __	Всего листов выписки: __
<b>17.11.2022 № 99/2022/505658598</b>			
Кадастровый номер:		<b>47:14:0000000:32 (единое землепользование)</b>	

Сведения о характерных точках границы земельного участка				
Система координат: Зона №				
Номер точки	Координаты		Описание закрепления на местности	Средняя квадратическая погрешность определения координат характерных точек границ земельного участка, м
	X	Y		
1	2	3	4	5
2146	417210.1	2186958.34	данные отсутствуют	данные отсутствуют
2147	417217.65	2186955.87	данные отсутствуют	данные отсутствуют
2148	417332.95	2186586.92	данные отсутствуют	данные отсутствуют
2149	417330.14	2186594.35	данные отсутствуют	данные отсутствуют
2150	417337.57	2186597.16	данные отсутствуют	данные отсутствуют
2151	417340.38	2186589.73	данные отсутствуют	данные отсутствуют
2152	418201.24	2184596.31	данные отсутствуют	данные отсутствуют
2153	418195.21	2184601.48	данные отсутствуют	данные отсутствуют
2154	418200.38	2184607.51	данные отсутствуют	данные отсутствуют
2155	418206.41	2184602.34	данные отсутствуют	данные отсутствуют
2156	417961.74	2184924.82	данные отсутствуют	данные отсутствуют
2157	417958.41	2184932.03	данные отсутствуют	данные отсутствуют
2158	417965.62	2184935.36	данные отсутствуют	данные отсутствуют
2159	417968.95	2184928.15	данные отсутствуют	данные отсутствуют
2160	417176.44	2186959.25	данные отсутствуют	данные отсутствуют

Государственный регистратор		ФГИС ЕГРН
полное наименование должности	подпись	инициалы, фамилия

М.П.



Выписка из Единого государственного реестра недвижимости об объекте недвижимости  
**Описание местоположения земельного участка**

<b>Земельный участок</b>			
(вид объекта недвижимости)			
Лист № __ Раздела <b>3.2</b>	Всего листов раздела <b>3.2</b> : __	Всего разделов: __	Всего листов выписки: __
<b>17.11.2022 № 99/2022/505658598</b>			
Кадастровый номер:		<b>47:14:0000000:32 (единое землепользование)</b>	

Сведения о характерных точках границы земельного участка				
Система координат: Зона №				
Номер точки	Координаты		Описание закрепления на местности	Средняя квадратическая погрешность определения координат характерных точек границ земельного участка, м
	X	Y		
1	2	3	4	5
2161	417168.76	2186961.27	данные отсутствуют	данные отсутствуют
2162	417170.78	2186968.95	данные отсутствуют	данные отсутствуют
2163	417178.46	2186966.93	данные отсутствуют	данные отсутствуют
2164	417256.77	2186937.19	данные отсутствуют	данные отсутствуют
2165	417249.17	2186939.49	данные отсутствуют	данные отсутствуют
2166	417251.47	2186947.09	данные отсутствуют	данные отсутствуют
2167	417259.07	2186944.79	данные отсутствуют	данные отсутствуют
2168	417265.67	2186575.56	данные отсутствуют	данные отсутствуют
2169	417265.77	2186575.21	данные отсутствуют	данные отсутствуют
2170	417267.94	2186567.95	данные отсутствуют	данные отсутствуют
2171	417260.33	2186565.68	данные отсутствуют	данные отсутствуют
2172	417260.09	2186566.49	данные отсутствуют	данные отсутствуют
2173	417258.06	2186573.29	данные отсутствуют	данные отсутствуют
2174	417995.74	2184942.3	данные отсутствуют	данные отсутствуют
2175	417991.83	2184949.21	данные отсутствуют	данные отсутствуют

Государственный регистратор		ФГИС ЕГРН
полное наименование должности	подпись	инициалы, фамилия

М.П.

Выписка из Единого государственного реестра недвижимости об объекте недвижимости  
**Описание местоположения земельного участка**

<b>Земельный участок</b>			
(вид объекта недвижимости)			
Лист № __ Раздела <b>3.2</b>	Всего листов раздела <b>3.2</b> : __	Всего разделов: __	Всего листов выписки: __
<b>17.11.2022 № 99/2022/505658598</b>			
Кадастровый номер:		<b>47:14:0000000:32 (единое землепользование)</b>	

Сведения о характерных точках границы земельного участка				
Система координат: Зона №				
Номер точки	Координаты		Описание закрепления на местности	Средняя квадратическая погрешность определения координат характерных точек границ земельного участка, м
	X	Y		
1	2	3	4	5
2176	417998.74	2184953.12	данные отсутствуют	данные отсутствуют
2177	418002.65	2184946.21	данные отсутствуют	данные отсутствуют
2178	418222.68	2184624.84	данные отсутствуют	данные отсутствуют
2179	418216.14	2184629.34	данные отсутствуют	данные отсутствуют
2180	418220.64	2184635.88	данные отсутствуют	данные отсутствуют
2181	418227.18	2184631.38	данные отсутствуют	данные отсутствуют
2182	417766.81	2185631.56	данные отсутствуют	данные отсутствуют
2183	417764.02	2185638.99	данные отсутствуют	данные отсутствуют
2184	417771.45	2185641.78	данные отсутствуют	данные отсутствуют
2185	417774.24	2185634.35	данные отсутствуют	данные отсутствуют
2186	417296.98	2186574.52	данные отсутствуют	данные отсутствуют
2187	417294.98	2186582.2	данные отсутствуют	данные отсутствуют
2188	417302.66	2186584.2	данные отсутствуют	данные отсутствуют
2189	417304.66	2186576.52	данные отсутствуют	данные отсутствуют
2190	417732.05	2185617.92	данные отсутствуют	данные отсутствуют

Государственный регистратор		ФГИС ЕГРН
полное наименование должности	подпись	инициалы, фамилия

М.П.

Выписка из Единого государственного реестра недвижимости об объекте недвижимости  
**Описание местоположения земельного участка**

<b>Земельный участок</b>			
(вид объекта недвижимости)			
Лист № ___ Раздела <b>3.2</b>	Всего листов раздела <b>3.2</b> : ___	Всего разделов: ___	Всего листов выписки: ___
<b>17.11.2022 № 99/2022/505658598</b>			
Кадастровый номер:		<b>47:14:0000000:32 (единое землепользование)</b>	

Сведения о характерных точках границы земельного участка				
Система координат: Зона №				
Номер точки	Координаты		Описание закрепления на местности	Средняя квадратическая погрешность определения координат характерных точек границ земельного участка, м
	X	Y		
1	2	3	4	5
2191	417729.16	2185625.31	данные отсутствуют	данные отсутствуют
2192	417736.55	2185628.2	данные отсутствуют	данные отсутствуют
2193	417739.44	2185620.81	данные отсутствуют	данные отсутствуют
2194	417894.63	2185299.92	данные отсутствуют	данные отсутствуют
2195	417893.9	2185302.55	данные отсутствуют	данные отсутствуют
2196	417904.61	2185305.52	данные отсутствуют	данные отсутствуют
2197	417905.34	2185302.89	данные отсутствуют	данные отсутствуют
2198	417565.92	2185948.04	данные отсутствуют	данные отсутствуют
2199	417564.71	2185950.48	данные отсутствуют	данные отсутствуют
2200	417574.68	2185955.4	данные отсутствуют	данные отсутствуют
2201	417575.89	2185952.96	данные отсутствуют	данные отсутствуют
2202	418607.76	2184459.16	данные отсутствуют	данные отсутствуют
2203	418605.23	2184460.16	данные отсутствуют	данные отсутствуют
2204	418609.34	2184470.5	данные отсутствуют	данные отсутствуют
2205	418611.87	2184469.5	данные отсутствуют	данные отсутствуют

Государственный регистратор		ФГИС ЕГРН
полное наименование должности	подпись	инициалы, фамилия

М.П.

Выписка из Единого государственного реестра недвижимости об объекте недвижимости  
**Описание местоположения земельного участка**

<b>Земельный участок</b>			
(вид объекта недвижимости)			
Лист № __ Раздела <b>3.2</b>	Всего листов раздела <b>3.2</b> : __	Всего разделов: __	Всего листов выписки: __
<b>17.11.2022 № 99/2022/505658598</b>			
Кадастровый номер:		<b>47:14:0000000:32 (единое землепользование)</b>	

Сведения о характерных точках границы земельного участка				
Система координат: Зона №				
Номер точки	Координаты		Описание закрепления на местности	Средняя квадратическая погрешность определения координат характерных точек границ земельного участка, м
	X	Y		
1	2	3	4	5
2206	417823.17	2185280.09	данные отсутствуют	данные отсутствуют
2207	417822.69	2185282.77	данные отсутствуют	данные отсутствуют
2208	417833.63	2185284.75	данные отсутствуют	данные отсутствуют
2209	417834.11	2185282.07	данные отсутствуют	данные отсутствуют
2210	417599.29	2185966.09	данные отсутствуют	данные отсутствуют
2211	417597.98	2185968.47	данные отсутствуют	данные отсутствуют
2212	417607.71	2185973.85	данные отсутствуют	данные отсутствуют
2213	417609.03	2185971.47	данные отсутствуют	данные отсутствуют
2214	417859.58	2185289.92	данные отсутствуют	данные отсутствуют
2215	417858.72	2185292.5	данные отсутствуют	данные отсутствуют
2216	417869.29	2185295.98	данные отсутствуют	данные отсутствуют
2217	417870.14	2185293.4	данные отсутствуют	данные отсутствуют
2218	417465.28	2186317.24	данные отсутствуют	данные отсутствуют
2219	417464.04	2186319.66	данные отсутствуют	данные отсутствуют
2220	417473.94	2186324.72	данные отсутствуют	данные отсутствуют

Государственный регистратор		ФГИС ЕГРН
полное наименование должности	подпись	инициалы, фамилия

М.П.

Выписка из Единого государственного реестра недвижимости об объекте недвижимости  
**Описание местоположения земельного участка**

<b>Земельный участок</b>			
(вид объекта недвижимости)			
Лист № __ Раздела <b>3.2</b>	Всего листов раздела <b>3.2</b> : __	Всего разделов: __	Всего листов выписки: __
<b>17.11.2022 № 99/2022/505658598</b>			
Кадастровый номер:		<b>47:14:0000000:32 (единое землепользование)</b>	

Сведения о характерных точках границы земельного участка				
Система координат: Зона №				
Номер точки	Координаты		Описание закрепления на местности	Средняя квадратическая погрешность определения координат характерных точек границ земельного участка, м
	X	Y		
1	2	3	4	5
2221	417475.18	2186322.3	данные отсутствуют	данные отсутствуют
2222	417398.43	2186285.71	данные отсутствуют	данные отсутствуют
2223	417397.19	2186288.13	данные отсутствуют	данные отсутствуют
2224	417407.09	2186293.19	данные отсутствуют	данные отсутствуют
2225	417408.33	2186290.77	данные отсутствуют	данные отсутствуют
2226	418622.14	2184493.66	данные отсутствуют	данные отсутствуют
2227	418619.67	2184494.79	данные отсутствуют	данные отсутствуют
2228	418624.3	2184504.9	данные отсутствуют	данные отсутствуют
2229	418626.77	2184503.77	данные отсутствуют	данные отсутствуют
2230	417432.54	2186301.11	данные отсутствуют	данные отсутствуют
2231	417431.37	2186303.56	данные отсутствуют	данные отсутствуют
2232	417441.4	2186308.37	данные отсутствуют	данные отсутствуют
2233	417442.57	2186305.92	данные отсутствуют	данные отсутствуют
2234	417631.95	2185983.27	данные отсутствуют	данные отсутствуют
2235	417630.94	2185985.79	данные отсутствуют	данные отсутствуют

Государственный регистратор		ФГИС ЕГРН
полное наименование должности	подпись	инициалы, фамилия

М.П.

Выписка из Единого государственного реестра недвижимости об объекте недвижимости  
**Описание местоположения земельного участка**

<b>Земельный участок</b>			
(вид объекта недвижимости)			
Лист № __ Раздела <b>3.2</b>	Всего листов раздела <b>3.2</b> : __	Всего разделов: __	Всего листов выписки: __
<b>17.11.2022 № 99/2022/505658598</b>			
Кадастровый номер:		<b>47:14:0000000:32 (единое землепользование)</b>	

Сведения о характерных точках границы земельного участка				
Система координат: Зона №				
Номер точки	Координаты		Описание закрепления на местности	Средняя квадратическая погрешность определения координат характерных точек границ земельного участка, м
	X	Y		
1	2	3	4	5
2236	417641.27	2185989.91	данные отсутствуют	данные отсутствуют
2237	417642.28	2185987.39	данные отсутствуют	данные отсутствуют
2238	418595.87	2184438.18	данные отсутствуют	данные отсутствуют
2239	418598.36	2184437.1	данные отсутствуют	данные отсутствуют
2240	418596.33	2184432.43	данные отсутствуют	данные отсутствуют
2241	418593.93	2184426.9	данные отсутствуют	данные отсутствуют
2242	418591.44	2184427.98	данные отсутствуют	данные отсутствуют
2243	418593.19	2184432.01	данные отсутствуют	данные отсутствуют
2244	420669.98	2201120.42	данные отсутствуют	данные отсутствуют
2245	420754.58	2201155.33	данные отсутствуют	данные отсутствуют
2246	420888.6	2201213.63	данные отсутствуют	данные отсутствуют
2247	420902.65	2201222.14	данные отсутствуют	данные отсутствуют
2248	420911.93	2201230.47	данные отсутствуют	данные отсутствуют
2249	420559.67	2201267.52	данные отсутствуют	данные отсутствуют
2250	420551.51	2201250.6	данные отсутствуют	данные отсутствуют

Государственный регистратор		ФГИС ЕГРН
полное наименование должности	подпись	инициалы, фамилия

М.П.

Выписка из Единого государственного реестра недвижимости об объекте недвижимости  
**Описание местоположения земельного участка**

<b>Земельный участок</b>			
(вид объекта недвижимости)			
Лист № __ Раздела <b>3.2</b>	Всего листов раздела <b>3.2</b> : __	Всего разделов: __	Всего листов выписки: __
<b>17.11.2022 № 99/2022/505658598</b>			
Кадастровый номер:		<b>47:14:0000000:32 (единое землепользование)</b>	

Сведения о характерных точках границы земельного участка				
Система координат: Зона №				
Номер точки	Координаты		Описание закрепления на местности	Средняя квадратическая погрешность определения координат характерных точек границ земельного участка, м
	X	Y		
1	2	3	4	5
2251	420541.1	2201226.68	данные отсутствуют	данные отсутствуют
2252	420528.37	2201195.63	данные отсутствуют	данные отсутствуют
2253	420506.8	2201143.33	данные отсутствуют	данные отсутствуют
2254	420483.63	2201088.36	данные отсутствуют	данные отсутствуют
2255	420463.06	2201038.99	данные отсутствуют	данные отсутствуют
2256	420460.28	2201030.97	данные отсутствуют	данные отсутствуют
2257	416991.77	2188923.82	данные отсутствуют	данные отсутствуют
2258	416992.35	2188924.9	данные отсутствуют	данные отсутствуют
2259	416990.65	2188924.42	данные отсутствуют	данные отсутствуют
2260	439129.07	2146672.02	данные отсутствуют	данные отсутствуют
2261	439171.95	2146683.3	данные отсутствуют	данные отсутствуют
2262	439272.29	2146784.1	данные отсутствуют	данные отсутствуют
2263	439275.71	2146789.26	данные отсутствуют	данные отсутствуют
2264	439276.72	2146788.55	данные отсутствуют	данные отсутствуют
2265	439278.96	2146790.8	данные отсутствуют	данные отсутствуют

Государственный регистратор		ФГИС ЕГРН
полное наименование должности	подпись	инициалы, фамилия

М.П.

Выписка из Единого государственного реестра недвижимости об объекте недвижимости  
**Описание местоположения земельного участка**

<b>Земельный участок</b>			
(вид объекта недвижимости)			
Лист № ___ Раздела <b>3.2</b>	Всего листов раздела <b>3.2</b> : ___	Всего разделов: ___	Всего листов выписки: ___
<b>17.11.2022 № 99/2022/505658598</b>			
Кадастровый номер:		<b>47:14:0000000:32 (единое землепользование)</b>	

Сведения о характерных точках границы земельного участка				
Система координат: Зона №				
Номер точки	Координаты		Описание закрепления на местности	Средняя квадратическая погрешность определения координат характерных точек границ земельного участка, м
	X	Y		
1	2	3	4	5
2266	439307.52	2146828.04	данные отсутствуют	данные отсутствуют
2267	439310.38	2146822.36	данные отсутствуют	данные отсутствуют
2268	439406.13	2146918.55	данные отсутствуют	данные отсутствуют
2269	439406	2146918.76	данные отсутствуют	данные отсутствуют
2270	439406.61	2146920.97	данные отсутствуют	данные отсутствуют
2271	439402.48	2146926.81	данные отсутствуют	данные отсутствуют
2272	439421.21	2146944.65	данные отсутствуют	данные отсутствуют
2273	439436.45	2146952.93	данные отсутствуют	данные отсутствуют
2274	439438.85	2146953.93	данные отсутствуют	данные отсутствуют
2275	439441.32	2146953.9	данные отсутствуют	данные отсутствуют
2276	439451.65	2146964.28	данные отсутствуют	данные отсутствуют
2277	439545.72	2147008.85	данные отсутствуют	данные отсутствуют
2278	439553.5	2147018.93	данные отсутствуют	данные отсутствуют
2279	439599.44	2147043.13	данные отсутствуют	данные отсутствуют
2280	439604.96	2147036.92	данные отсутствуют	данные отсутствуют

Государственный регистратор		ФГИС ЕГРН
полное наименование должности	подпись	инициалы, фамилия

М.П.



Выписка из Единого государственного реестра недвижимости об объекте недвижимости  
**Описание местоположения земельного участка**

<b>Земельный участок</b>			
(вид объекта недвижимости)			
Лист № __ Раздела <b>3.2</b>	Всего листов раздела <b>3.2</b> : __	Всего разделов: __	Всего листов выписки: __
<b>17.11.2022 № 99/2022/505658598</b>			
Кадастровый номер:		<b>47:14:0000000:32 (единое землепользование)</b>	

Сведения о характерных точках границы земельного участка				
Система координат: Зона №				
Номер точки	Координаты		Описание закрепления на местности	Средняя квадратическая погрешность определения координат характерных точек границ земельного участка, м
	X	Y		
1	2	3	4	5
2281	439642.5	2147054.71	данные отсутствуют	данные отсутствуют
2282	439661.71	2147069.15	данные отсутствуют	данные отсутствуют
2283	439701.22	2147098.3	данные отсутствуют	данные отсутствуют
2284	439704.77	2147091.06	данные отсутствуют	данные отсутствуют
2285	439707.69	2147085.6	данные отсутствуют	данные отсутствуют
2286	439714.46	2147088.81	данные отсутствуют	данные отсутствуют
2287	439737.94	2147029.11	данные отсутствуют	данные отсутствуют
2288	439752.26	2147002.37	данные отсутствуют	данные отсутствуют
2289	439768.08	2146972.82	данные отсутствуют	данные отсутствуют
2290	439778.09	2146951.67	данные отсутствуют	данные отсутствуют
2291	439789.07	2146928.44	данные отсутствуют	данные отсутствуют
2292	439789.45	2146928.75	данные отсутствуют	данные отсутствуют
2293	439805.48	2146894.56	данные отсутствуют	данные отсутствуют
2294	439793.15	2146888.77	данные отсутствуют	данные отсутствуют
2295	439795.39	2146883.08	данные отсутствуют	данные отсутствуют

Государственный регистратор		ФГИС ЕГРН
полное наименование должности	подпись	инициалы, фамилия

М.П.

Выписка из Единого государственного реестра недвижимости об объекте недвижимости  
**Описание местоположения земельного участка**

<b>Земельный участок</b>			
(вид объекта недвижимости)			
Лист № __ Раздела <b>3.2</b>	Всего листов раздела <b>3.2</b> : __	Всего разделов: __	Всего листов выписки: __
<b>17.11.2022 № 99/2022/505658598</b>			
Кадастровый номер:		<b>47:14:0000000:32 (единое землепользование)</b>	

Сведения о характерных точках границы земельного участка				
Система координат: Зона №				
Номер точки	Координаты		Описание закрепления на местности	Средняя квадратическая погрешность определения координат характерных точек границ земельного участка, м
	X	Y		
1	2	3	4	5
2296	439807.75	2146889.08	данные отсутствуют	данные отсутствуют
2297	439810.79	2146882.71	данные отсутствуют	данные отсутствуют
2298	439799.62	2146872.34	данные отсутствуют	данные отсутствуют
2299	439812.01	2146840.84	данные отсутствуют	данные отсутствуют
2300	439885.52	2146882.81	данные отсутствуют	данные отсутствуют
2301	439920.79	2146903.27	данные отсутствуют	данные отсутствуют
2302	440008.71	2146954.28	данные отсутствуют	данные отсутствуют
2303	440070.76	2147001.93	данные отсутствуют	данные отсутствуют
2304	440122.13	2147052.38	данные отсутствуют	данные отсутствуют
2305	440164.87	2147093.44	данные отсутствуют	данные отсутствуют
2306	440219.06	2147168.75	данные отсутствуют	данные отсутствуют
2307	440192.85	2147176.23	данные отсутствуют	данные отсутствуют
2308	440196.55	2147186.1	данные отсутствуют	данные отсутствуют
2309	440225.18	2147177.25	данные отсутствуют	данные отсутствуют
2310	440184.61	2147196.21	данные отсутствуют	данные отсутствуют

Государственный регистратор		ФГИС ЕГРН
полное наименование должности	подпись	инициалы, фамилия

М.П.

Выписка из Единого государственного реестра недвижимости об объекте недвижимости  
**Описание местоположения земельного участка**

<b>Земельный участок</b>			
(вид объекта недвижимости)			
Лист № __ Раздела <b>3.2</b>	Всего листов раздела <b>3.2</b> : __	Всего разделов: __	Всего листов выписки: __
<b>17.11.2022 № 99/2022/505658598</b>			
Кадастровый номер:		<b>47:14:0000000:32 (единое землепользование)</b>	

Сведения о характерных точках границы земельного участка				
Система координат: Зона №				
Номер точки	Координаты		Описание закрепления на местности	Средняя квадратическая погрешность определения координат характерных точек границ земельного участка, м
	X	Y		
1	2	3	4	5
2311	440184.26	2147241.18	данные отсутствуют	данные отсутствуют
2312	440182.99	2147406.51	данные отсутствуют	данные отсутствуют
2313	440181.99	2147536.43	данные отсутствуют	данные отсутствуют
2314	440180.84	2147680.12	данные отсутствуют	данные отсутствуют
2315	440179.52	2147845.71	данные отсутствуют	данные отсутствуют
2316	440179.29	2147873.66	данные отсутствуют	данные отсутствуют
2317	440213.43	2147897.86	данные отсутствуют	данные отсутствуют
2318	440236.77	2147914.38	данные отсутствуют	данные отсутствуют
2319	440374.7	2148012.1	данные отсутствуют	данные отсутствуют
2320	440420.1	2148044.27	данные отсутствуют	данные отсутствуют
2321	440407.43	2148050.18	данные отсутствуют	данные отсутствуют
2322	440385.07	2148067.15	данные отсутствуют	данные отсутствуют
2323	440368.84	2148077.77	данные отсутствуют	данные отсутствуют
2324	440362.46	2148091.41	данные отсутствуют	данные отсутствуют
2325	440364.11	2148110.07	данные отсутствуют	данные отсутствуют

Государственный регистратор		ФГИС ЕГРН
полное наименование должности	подпись	инициалы, фамилия

М.П.

Выписка из Единого государственного реестра недвижимости об объекте недвижимости  
**Описание местоположения земельного участка**

<b>Земельный участок</b>			
(вид объекта недвижимости)			
Лист № ___ Раздела <b>3.2</b>	Всего листов раздела <b>3.2</b> : ___	Всего разделов: ___	Всего листов выписки: ___
<b>17.11.2022 № 99/2022/505658598</b>			
Кадастровый номер:		<b>47:14:0000000:32 (единое землепользование)</b>	

Сведения о характерных точках границы земельного участка				
Система координат: Зона №				
Номер точки	Координаты		Описание закрепления на местности	Средняя квадратическая погрешность определения координат характерных точек границ земельного участка, м
	X	Y		
1	2	3	4	5
2326	440380.19	2148144.25	данные отсутствуют	данные отсутствуют
2327	440430.91	2148247.08	данные отсутствуют	данные отсутствуют
2328	440451.66	2148299.75	данные отсутствуют	данные отсутствуют
2329	440467.17	2148341.86	данные отсутствуют	данные отсутствуют
2330	440479.63	2148374.73	данные отсутствуют	данные отсутствуют
2331	440482.9	2148390.16	данные отсутствуют	данные отсутствуют
2332	440484.33	2148403.99	данные отсутствуют	данные отсутствуют
2333	440488.41	2148413.61	данные отсутствуют	данные отсутствуют
2334	440492.46	2148423.05	данные отсутствуют	данные отсутствуют
2335	440499.61	2148427.55	данные отсутствуют	данные отсутствуют
2336	440508.63	2148426.06	данные отсутствуют	данные отсутствуют
2337	440512.02	2148414.99	данные отсутствуют	данные отсутствуют
2338	440514.54	2148400.31	данные отсутствуют	данные отсутствуют
2339	440514.11	2148388.43	данные отсутствуют	данные отсутствуют
2340	440518.87	2148382.28	данные отсутствуют	данные отсутствуют

Государственный регистратор		ФГИС ЕГРН
полное наименование должности	подпись	инициалы, фамилия

М.П.

Выписка из Единого государственного реестра недвижимости об объекте недвижимости  
**Описание местоположения земельного участка**

<b>Земельный участок</b>			
(вид объекта недвижимости)			
Лист № __ Раздела <b>3.2</b>	Всего листов раздела <b>3.2</b> : __	Всего разделов: __	Всего листов выписки: __
<b>17.11.2022 № 99/2022/505658598</b>			
Кадастровый номер:		<b>47:14:0000000:32 (единое землепользование)</b>	

Сведения о характерных точках границы земельного участка				
Система координат: Зона №				
Номер точки	Координаты		Описание закрепления на местности	Средняя квадратическая погрешность определения координат характерных точек границ земельного участка, м
	X	Y		
1	2	3	4	5
2341	440526.14	2148377.84	данные отсутствуют	данные отсутствуют
2342	440540.55	2148384.56	данные отсутствуют	данные отсутствуют
2343	440551.12	2148405.82	данные отсутствуют	данные отсутствуют
2344	440555.99	2148432	данные отсутствуют	данные отсутствуют
2345	440574.1	2148497.34	данные отсутствуют	данные отсутствуют
2346	440584.07	2148579.4	данные отсутствуют	данные отсутствуют
2347	440588.46	2148609.14	данные отсутствуют	данные отсутствуют
2348	440594.61	2148650.67	данные отсутствуют	данные отсутствуют
2349	440614.62	2148738.59	данные отсутствуют	данные отсутствуют
2350	440656.55	2148869.96	данные отсутствуют	данные отсутствуют
2351	440660.39	2148878.21	данные отсутствуют	данные отсутствуют
2352	440676.2	2148912.11	данные отсутствуют	данные отсутствуют
2353	440684.6	2148928.44	данные отсутствуют	данные отсутствуют
2354	440686.04	2148942	данные отсутствуют	данные отсутствуют
2355	440687.25	2148953.49	данные отсутствуют	данные отсутствуют

Государственный регистратор		ФГИС ЕГРН
полное наименование должности	подпись	инициалы, фамилия

М.П.

Выписка из Единого государственного реестра недвижимости об объекте недвижимости  
**Описание местоположения земельного участка**

<b>Земельный участок</b>			
(вид объекта недвижимости)			
Лист № __ Раздела <b>3.2</b>	Всего листов раздела <b>3.2</b> : __	Всего разделов: __	Всего листов выписки: __
<b>17.11.2022 № 99/2022/505658598</b>			
Кадастровый номер:		<b>47:14:0000000:32 (единое землепользование)</b>	

Сведения о характерных точках границы земельного участка				
Система координат: Зона №				
Номер точки	Координаты		Описание закрепления на местности	Средняя квадратическая погрешность определения координат характерных точек границ земельного участка, м
	X	Y		
1	2	3	4	5
2356	440681.64	2149042.94	данные отсутствуют	данные отсутствуют
2357	440671.15	2149103.82	данные отсутствуют	данные отсутствуют
2358	440667.19	2149202.3	данные отсутствуют	данные отсутствуют
2359	440669.45	2149236.95	данные отсутствуют	данные отсутствуют
2360	440674.64	2149256.92	данные отсутствуют	данные отсутствуют
2361	440676.6	2149274.34	данные отсутствуют	данные отсутствуют
2362	440676.47	2149298.93	данные отсутствуют	данные отсутствуют
2363	440672.7	2149318.04	данные отсутствуют	данные отсутствуют
2364	440660.44	2149331.96	данные отсутствуют	данные отсутствуют
2365	440652.16	2149348.92	данные отсутствуют	данные отсутствуют
2366	440651.56	2149359.88	данные отсутствуют	данные отсутствуют
2367	440652.44	2149373.79	данные отсутствуют	данные отсутствуют
2368	440664.15	2149436.21	данные отсутствуют	данные отсутствуют
2369	440687.44	2149534.45	данные отсутствуют	данные отсутствуют
2370	440700.36	2149596.1	данные отсутствуют	данные отсутствуют

Государственный регистратор		ФГИС ЕГРН
полное наименование должности	подпись	инициалы, фамилия

М.П.

Выписка из Единого государственного реестра недвижимости об объекте недвижимости  
**Описание местоположения земельного участка**

<b>Земельный участок</b>			
(вид объекта недвижимости)			
Лист № __ Раздела <b>3.2</b>	Всего листов раздела <b>3.2</b> : __	Всего разделов: __	Всего листов выписки: __
<b>17.11.2022 № 99/2022/505658598</b>			
Кадастровый номер:		<b>47:14:0000000:32 (единое землепользование)</b>	

Сведения о характерных точках границы земельного участка				
Система координат: Зона №				
Номер точки	Координаты		Описание закрепления на местности	Средняя квадратическая погрешность определения координат характерных точек границ земельного участка, м
	X	Y		
1	2	3	4	5
2371	440706.96	2149627.52	данные отсутствуют	данные отсутствуют
2372	440709.85	2149641.32	данные отсутствуют	данные отсутствуют
2373	440743.52	2149764.88	данные отсутствуют	данные отсутствуют
2374	440788.74	2149868.01	данные отсутствуют	данные отсутствуют
2375	440840.75	2149944.26	данные отсутствуют	данные отсутствуют
2376	440857.62	2149968.05	данные отсутствуют	данные отсутствуют
2377	440870.97	2150003.97	данные отсутствуют	данные отсутствуют
2378	439884.15	2150627.37	данные отсутствуют	данные отсутствуют
2379	439798.84	2150683.63	данные отсутствуют	данные отсутствуют
2380	438980.23	2151207.03	данные отсутствуют	данные отсутствуют
2381	438089.59	2151773.08	данные отсутствуют	данные отсутствуют
2382	437647.46	2152030.05	данные отсутствуют	данные отсутствуют
2383	437232.55	2152278.91	данные отсутствуют	данные отсутствуют
2384	436493.52	2152713.33	данные отсутствуют	данные отсутствуют
2385	436372.49	2152522.38	данные отсутствуют	данные отсутствуют

Государственный регистратор		ФГИС ЕГРН
полное наименование должности	подпись	инициалы, фамилия

М.П.

Выписка из Единого государственного реестра недвижимости об объекте недвижимости  
**Описание местоположения земельного участка**

<b>Земельный участок</b>			
(вид объекта недвижимости)			
Лист № ___ Раздела <b>3.2</b>	Всего листов раздела <b>3.2</b> : ___	Всего разделов: ___	Всего листов выписки: ___
<b>17.11.2022 № 99/2022/505658598</b>			
Кадастровый номер:		<b>47:14:0000000:32 (единое землепользование)</b>	

Сведения о характерных точках границы земельного участка				
Система координат: Зона №				
Номер точки	Координаты		Описание закрепления на местности	Средняя квадратическая погрешность определения координат характерных точек границ земельного участка, м
	X	Y		
1	2	3	4	5
2386	436379.01	2152518.03	данные отсутствуют	данные отсутствуют
2387	436273.51	2152347.31	данные отсутствуют	данные отсутствуют
2388	436074.14	2152043.53	данные отсутствуют	данные отсутствуют
2389	436091.09	2152029.81	данные отсутствуют	данные отсутствуют
2390	435971.49	2151819.9	данные отсутствуют	данные отсутствуют
2391	435901.84	2151697.66	данные отсутствуют	данные отсутствуют
2392	435853.65	2151616.27	данные отсутствуют	данные отсутствуют
2393	435815.51	2151633.41	данные отсутствуют	данные отсутствуют
2394	435806.77	2151617.2	данные отсутствуют	данные отсутствуют
2395	435758.47	2151516.59	данные отсутствуют	данные отсутствуют
2396	435640.15	2151265.05	данные отсутствуют	данные отсутствуют
2397	435628.04	2151196.23	данные отсутствуют	данные отсутствуют
2398	435571.81	2151071.03	данные отсутствуют	данные отсутствуют
2399	435530.33	2151031.47	данные отсутствуют	данные отсутствуют
2400	435506.24	2150979.92	данные отсутствуют	данные отсутствуют

Государственный регистратор		ФГИС ЕГРН
полное наименование должности	подпись	инициалы, фамилия

М.П.



Выписка из Единого государственного реестра недвижимости об объекте недвижимости  
**Описание местоположения земельного участка**

<b>Земельный участок</b>			
(вид объекта недвижимости)			
Лист № __ Раздела <b>3.2</b>	Всего листов раздела <b>3.2</b> : __	Всего разделов: __	Всего листов выписки: __
<b>17.11.2022 № 99/2022/505658598</b>			
Кадастровый номер:		<b>47:14:0000000:32 (единое землепользование)</b>	

Сведения о характерных точках границы земельного участка				
Система координат: Зона №				
Номер точки	Координаты		Описание закрепления на местности	Средняя квадратическая погрешность определения координат характерных точек границ земельного участка, м
	X	Y		
1	2	3	4	5
2401	435390.25	2150733.72	данные отсутствуют	данные отсутствуют
2402	434870.29	2149629.25	данные отсутствуют	данные отсутствуют
2403	434856.05	2149599.15	данные отсутствуют	данные отсутствуют
2404	435369.41	2149607.5	данные отсутствуют	данные отсутствуют
2405	435369.48	2149571.79	данные отсутствуют	данные отсутствуют
2406	435371.71	2148481.41	данные отсутствуют	данные отсутствуют
2407	435371.85	2148410.96	данные отсутствуют	данные отсутствуют
2408	435394.97	2147348.22	данные отсутствуют	данные отсутствуют
2409	436152.84	2147318.62	данные отсутствуют	данные отсутствуют
2410	436202.83	2147319.15	данные отсутствуют	данные отсутствуют
2411	436201.91	2147262.95	данные отсутствуют	данные отсутствуют
2412	436198.37	2147241.45	данные отсутствуют	данные отсутствуют
2413	436181.47	2147209.66	данные отсутствуют	данные отсутствуют
2414	436118.64	2146946.39	данные отсутствуют	данные отсутствуют
2415	436101.34	2146883.49	данные отсутствуют	данные отсутствуют

Государственный регистратор		ФГИС ЕГРН
полное наименование должности	подпись	инициалы, фамилия

М.П.

Выписка из Единого государственного реестра недвижимости об объекте недвижимости  
**Описание местоположения земельного участка**

<b>Земельный участок</b>			
(вид объекта недвижимости)			
Лист № __ Раздела <b>3.2</b>	Всего листов раздела <b>3.2</b> : __	Всего разделов: __	Всего листов выписки: __
<b>17.11.2022 № 99/2022/505658598</b>			
Кадастровый номер:		<b>47:14:0000000:32 (единое землепользование)</b>	

Сведения о характерных точках границы земельного участка				
Система координат: Зона №				
Номер точки	Координаты		Описание закрепления на местности	Средняя квадратическая погрешность определения координат характерных точек границ земельного участка, м
	X	Y		
1	2	3	4	5
2416	436002.62	2146360.55	данные отсутствуют	данные отсутствуют
2417	437148.81	2146381.63	данные отсутствуют	данные отсутствуют
2418	437259.92	2146383.99	данные отсутствуют	данные отсутствуют
2419	437482.44	2146388.72	данные отсутствуют	данные отсутствуют
2420	437763.91	2146392.95	данные отсутствуют	данные отсутствуют
2421	437776.73	2145342.16	данные отсутствуют	данные отсутствуют
2422	437791.35	2144518.92	данные отсутствуют	данные отсутствуют
2423	437881.25	2144530.52	данные отсутствуют	данные отсутствуют
2424	438055.03	2144555.78	данные отсутствуют	данные отсутствуют
2425	438128.38	2144566.61	данные отсутствуют	данные отсутствуют
2426	438302.76	2144586.79	данные отсутствуют	данные отсутствуют
2427	438390.02	2144602.08	данные отсутствуют	данные отсутствуют
2428	438445.01	2144617.66	данные отсутствуют	данные отсутствуют
2429	438497.84	2144640.32	данные отсутствуют	данные отсутствуют
2430	438570.65	2144679.87	данные отсутствуют	данные отсутствуют

Государственный регистратор		ФГИС ЕГРН
полное наименование должности	подпись	инициалы, фамилия

М.П.

Выписка из Единого государственного реестра недвижимости об объекте недвижимости  
**Описание местоположения земельного участка**

<b>Земельный участок</b>			
(вид объекта недвижимости)			
Лист № __ Раздела <b>3.2</b>	Всего листов раздела <b>3.2</b> : __	Всего разделов: __	Всего листов выписки: __
<b>17.11.2022 № 99/2022/505658598</b>			
Кадастровый номер:		<b>47:14:0000000:32 (единое землепользование)</b>	

Сведения о характерных точках границы земельного участка				
Система координат: Зона №				
Номер точки	Координаты		Описание закрепления на местности	Средняя квадратическая погрешность определения координат характерных точек границ земельного участка, м
	X	Y		
1	2	3	4	5
2431	438604.89	2144701.19	данные отсутствуют	данные отсутствуют
2432	438616.75	2144711.16	данные отсутствуют	данные отсутствуют
2433	438629.76	2144724.25	данные отсутствуют	данные отсутствуют
2434	438640.93	2144736.93	данные отсутствуют	данные отсутствуют
2435	438647.62	2144746.57	данные отсутствуют	данные отсутствуют
2436	438656.38	2144762.45	данные отсутствуют	данные отсутствуют
2437	438672.96	2144793.57	данные отсутствуют	данные отсутствуют
2438	438685.56	2144829.23	данные отсутствуют	данные отсутствуют
2439	438694.76	2144867.42	данные отсутствуют	данные отсутствуют
2440	438700.78	2144893.93	данные отсутствуют	данные отсутствуют
2441	438705.48	2144913.4	данные отсутствуют	данные отсутствуют
2442	438713.1	2144942.14	данные отсутствуют	данные отсутствуют
2443	438719.25	2144969.11	данные отсутствуют	данные отсутствуют
2444	438737.49	2145031.68	данные отсутствуют	данные отсутствуют
2445	438754.91	2145101.76	данные отсутствуют	данные отсутствуют

Государственный регистратор		ФГИС ЕГРН
полное наименование должности	подпись	инициалы, фамилия

М.П.

Выписка из Единого государственного реестра недвижимости об объекте недвижимости  
**Описание местоположения земельного участка**

<b>Земельный участок</b>			
(вид объекта недвижимости)			
Лист № __ Раздела <b>3.2</b>	Всего листов раздела <b>3.2</b> : __	Всего разделов: __	Всего листов выписки: __
<b>17.11.2022 № 99/2022/505658598</b>			
Кадастровый номер:		<b>47:14:0000000:32 (единое землепользование)</b>	

Сведения о характерных точках границы земельного участка				
Система координат: Зона №				
Номер точки	Координаты		Описание закрепления на местности	Средняя квадратическая погрешность определения координат характерных точек границ земельного участка, м
	X	Y		
1	2	3	4	5
2446	438770.13	2145146.94	данные отсутствуют	данные отсутствуют
2447	438788.07	2145178.51	данные отсутствуют	данные отсутствуют
2448	438809.93	2145207.81	данные отсутствуют	данные отсутствуют
2449	438844.81	2145240.6	данные отсутствуют	данные отсутствуют
2450	438850.19	2145245.09	данные отсутствуют	данные отсутствуют
2451	438868.28	2145260.34	данные отсутствуют	данные отсутствуют
2452	438882.89	2145271.95	данные отсутствуют	данные отсутствуют
2453	438884.9	2145273.56	данные отсутствуют	данные отсутствуют
2454	438933.88	2145319.83	данные отсутствуют	данные отсутствуют
2455	438973.69	2145358.78	данные отсутствуют	данные отсутствуют
2456	438990.09	2145374.53	данные отсутствуют	данные отсутствуют
2457	439014.54	2145398.78	данные отсутствуют	данные отсутствуют
2458	439107.3	2145498.06	данные отсутствуют	данные отсутствуют
2459	439152.27	2145541.67	данные отсутствуют	данные отсутствуют
2460	439166.4	2145555.61	данные отсутствуют	данные отсутствуют

Государственный регистратор		ФГИС ЕГРН
полное наименование должности	подпись	инициалы, фамилия

М.П.

Выписка из Единого государственного реестра недвижимости об объекте недвижимости  
**Описание местоположения земельного участка**

<b>Земельный участок</b>			
(вид объекта недвижимости)			
Лист № __ Раздела <b>3.2</b>	Всего листов раздела <b>3.2</b> : __	Всего разделов: __	Всего листов выписки: __
<b>17.11.2022 № 99/2022/505658598</b>			
Кадастровый номер:		<b>47:14:0000000:32 (единое землепользование)</b>	

Сведения о характерных точках границы земельного участка				
Система координат: Зона №				
Номер точки	Координаты		Описание закрепления на местности	Средняя квадратическая погрешность определения координат характерных точек границ земельного участка, м
	X	Y		
1	2	3	4	5
2461	439237.15	2145624.8	данные отсутствуют	данные отсутствуют
2462	439250.46	2145636.52	данные отсутствуют	данные отсутствуют
2463	439296.03	2145676.68	данные отсутствуют	данные отсутствуют
2464	439352.86	2145726.29	данные отсутствуют	данные отсутствуют
2465	439406.86	2145766.52	данные отсутствуют	данные отсутствуют
2466	439440.14	2145797.38	данные отсутствуют	данные отсутствуют
2467	439451.47	2145808.15	данные отсутствуют	данные отсутствуют
2468	439469.52	2145834.21	данные отсутствуют	данные отсутствуют
2469	439482.8	2145867.89	данные отсутствуют	данные отсутствуют
2470	439490.19	2145899.41	данные отсутствуют	данные отсутствуют
2471	439495.45	2145931.47	данные отсутствуют	данные отсутствуют
2472	439493.83	2145974.34	данные отсутствуют	данные отсутствуют
2473	439490.97	2146032.59	данные отсутствуют	данные отсутствуют
2474	439485.63	2146061.52	данные отсутствуют	данные отсутствуют
2475	439476.77	2146112.51	данные отсутствуют	данные отсутствуют

Государственный регистратор		ФГИС ЕГРН
полное наименование должности	подпись	инициалы, фамилия

М.П.

Выписка из Единого государственного реестра недвижимости об объекте недвижимости  
**Описание местоположения земельного участка**

<b>Земельный участок</b>			
(вид объекта недвижимости)			
Лист № ___ Раздела <b>3.2</b>	Всего листов раздела <b>3.2</b> : ___	Всего разделов: ___	Всего листов выписки: ___
<b>17.11.2022 № 99/2022/505658598</b>			
Кадастровый номер:		<b>47:14:0000000:32 (единое землепользование)</b>	

Сведения о характерных точках границы земельного участка				
Система координат: Зона №				
Номер точки	Координаты		Описание закрепления на местности	Средняя квадратическая погрешность определения координат характерных точек границ земельного участка, м
	X	Y		
1	2	3	4	5
2476	439462.72	2146157.25	данные отсутствуют	данные отсутствуют
2477	439453.19	2146187.7	данные отсутствуют	данные отсутствуют
2478	439445.68	2146211.53	данные отсутствуют	данные отсутствуют
2479	439438.04	2146255.78	данные отсутствуют	данные отсутствуют
2480	439444.71	2146289.81	данные отсутствуют	данные отсутствуют
2481	439455.38	2146337.94	данные отсутствуют	данные отсутствуют
2482	439468.02	2146398.16	данные отсутствуют	данные отсутствуют
2483	439491.75	2146442.53	данные отсутствуют	данные отсутствуют
2484	439450.82	2146427.95	данные отсутствуют	данные отсутствуют
2485	439352.39	2146382.34	данные отсутствуют	данные отсутствуют
2486	439164.69	2146255.29	данные отсутствуют	данные отсутствуют
2487	439122.66	2146226.84	данные отсутствуют	данные отсутствуют
2488	439092.4	2146255.36	данные отсутствуют	данные отсутствуют
2489	438917.48	2146419.41	данные отсутствуют	данные отсутствуют
2490	438903.83	2146432.19	данные отсутствуют	данные отсутствуют

Государственный регистратор		ФГИС ЕГРН
полное наименование должности	подпись	инициалы, фамилия

М.П.

Выписка из Единого государственного реестра недвижимости об объекте недвижимости  
**Описание местоположения земельного участка**

<b>Земельный участок</b>			
(вид объекта недвижимости)			
Лист № __ Раздела <b>3.2</b>	Всего листов раздела <b>3.2</b> : __	Всего разделов: __	Всего листов выписки: __
<b>17.11.2022 № 99/2022/505658598</b>			
Кадастровый номер:		<b>47:14:0000000:32 (единое землепользование)</b>	

Сведения о характерных точках границы земельного участка				
Система координат: Зона №				
Номер точки	Координаты		Описание закрепления на местности	Средняя квадратическая погрешность определения координат характерных точек границ земельного участка, м
	X	Y		
1	2	3	4	5
2491	438852.05	2146480.78	данные отсутствуют	данные отсутствуют
2492	438710.71	2146503.34	данные отсутствуют	данные отсутствуют
2493	438510.31	2146535.48	данные отсутствуют	данные отсутствуют
2494	438500.48	2146575.95	данные отсутствуют	данные отсутствуют
2495	438476.27	2146673.43	данные отсутствуют	данные отсутствуют
2496	438651.47	2146701.57	данные отсутствуют	данные отсутствуют
2497	438753.75	2146646.27	данные отсутствуют	данные отсутствуют
2498	436206.34	2151981.59	данные отсутствуют	данные отсутствуют
2499	436244.78	2152016.51	данные отсутствуют	данные отсутствуют
2500	436268.95	2151993.89	данные отсутствуют	данные отсутствуют
2501	436236.21	2151955.14	данные отсутствуют	данные отсутствуют
2502	421650.18	2143884.68	данные отсутствуют	данные отсутствуют
2503	421649.34	2143878.62	данные отсутствуют	данные отсутствуют
2504	421650.91	2143867.36	данные отсутствуют	данные отсутствуют
2505	421667.5	2143842.75	данные отсутствуют	данные отсутствуют

Государственный регистратор		ФГИС ЕГРН
полное наименование должности	подпись	инициалы, фамилия

М.П.

Выписка из Единого государственного реестра недвижимости об объекте недвижимости  
**Описание местоположения земельного участка**

<b>Земельный участок</b>			
(вид объекта недвижимости)			
Лист № ___ Раздела <b>3.2</b>	Всего листов раздела <b>3.2</b> : ___	Всего разделов: ___	Всего листов выписки: ___
<b>17.11.2022 № 99/2022/505658598</b>			
Кадастровый номер:		<b>47:14:0000000:32 (единое землепользование)</b>	

Сведения о характерных точках границы земельного участка				
Система координат: Зона №				
Номер точки	Координаты		Описание закрепления на местности	Средняя квадратическая погрешность определения координат характерных точек границ земельного участка, м
	X	Y		
1	2	3	4	5
2506	421693.04	2143814.5	данные отсутствуют	данные отсутствуют
2507	421717.1	2143779.48	данные отсутствуют	данные отсутствуют
2508	421734.18	2143756.42	данные отсутствуют	данные отсутствуют
2509	421740.26	2143753.72	данные отсутствуют	данные отсутствуют
2510	421751.11	2143756.45	данные отсутствуют	данные отсутствуют
2511	421759.39	2143768.73	данные отсутствуют	данные отсутствуют
2512	421764.44	2143783.23	данные отсутствуют	данные отсутствуют
2513	421763.23	2143809.94	данные отсутствуют	данные отсутствуют
2514	421758.37	2143841.34	данные отсутствуют	данные отсутствуют
2515	421725.03	2143869.2	данные отсутствуют	данные отсутствуют
2516	426283.6	2144676.7	данные отсутствуют	данные отсутствуют
2517	426225.05	2144910.13	данные отсутствуют	данные отсутствуют
2518	426230.58	2145027.92	данные отсутствуют	данные отсутствуют
2519	426226.57	2145028.07	данные отсутствуют	данные отсутствуют
2520	426227.11	2145041.12	данные отсутствуют	данные отсутствуют

Государственный регистратор		ФГИС ЕГРН
полное наименование должности	подпись	инициалы, фамилия

М.П.



Выписка из Единого государственного реестра недвижимости об объекте недвижимости  
**Описание местоположения земельного участка**

<b>Земельный участок</b>			
(вид объекта недвижимости)			
Лист № __ Раздела <b>3.2</b>	Всего листов раздела <b>3.2</b> : __	Всего разделов: __	Всего листов выписки: __
<b>17.11.2022 № 99/2022/505658598</b>			
Кадастровый номер:		<b>47:14:0000000:32 (единое землепользование)</b>	

Сведения о характерных точках границы земельного участка				
Система координат: Зона №				
Номер точки	Координаты		Описание закрепления на местности	Средняя квадратическая погрешность определения координат характерных точек границ земельного участка, м
	X	Y		
1	2	3	4	5
2521	425896.98	2145056.48	данные отсутствуют	данные отсутствуют
2522	425908.9	2145315.36	данные отсутствуют	данные отсутствуют
2523	426291.52	2145297.93	данные отсутствуют	данные отсутствуют
2524	426278.87	2145025.7	данные отсутствуют	данные отсутствуют
2525	426256.82	2145026.72	данные отсутствуют	данные отсутствуют
2526	426251.49	2144912.76	данные отсутствуют	данные отсутствуют
2527	426309.32	2144682.2	данные отсутствуют	данные отсутствуют
2528	426430.98	2144708.17	данные отсутствуют	данные отсутствуют
2529	426632.59	2144752.47	данные отсутствуют	данные отсутствуют
2530	427079.87	2144866.23	данные отсутствуют	данные отсутствуют
2531	427434.84	2144958.88	данные отсутствуют	данные отсутствуют
2532	427721.9	2145034	данные отсутствуют	данные отсутствуют
2533	427714.25	2145039.41	данные отсутствуют	данные отсутствуют
2534	427719.96	2145047.43	данные отсутствуют	данные отсутствуют
2535	427723.41	2145045.1	данные отсутствуют	данные отсутствуют

Государственный регистратор		ФГИС ЕГРН
полное наименование должности	подпись	инициалы, фамилия

М.П.

Выписка из Единого государственного реестра недвижимости об объекте недвижимости  
**Описание местоположения земельного участка**

<b>Земельный участок</b>			
(вид объекта недвижимости)			
Лист № ___ Раздела <b>3.2</b>	Всего листов раздела <b>3.2</b> : ___	Всего разделов: ___	Всего листов выписки: ___
<b>17.11.2022 № 99/2022/505658598</b>			
Кадастровый номер:		<b>47:14:0000000:32 (единое землепользование)</b>	

Сведения о характерных точках границы земельного участка				
Система координат: Зона №				
Номер точки	Координаты		Описание закрепления на местности	Средняя квадратическая погрешность определения координат характерных точек границ земельного участка, м
	X	Y		
1	2	3	4	5
2536	427724.45	2145081.68	данные отсутствуют	данные отсутствуют
2537	427730.2	2145278.74	данные отсутствуют	данные отсутствуют
2538	427732.01	2145332.63	данные отсутствуют	данные отсутствуют
2539	427735.06	2145515.6	данные отсутствуют	данные отсутствуют
2540	427735.72	2145555.32	данные отсутствуют	данные отсутствуют
2541	427735.93	2145568.48	данные отсутствуют	данные отсутствуют
2542	427739.25	2145767.54	данные отсутствуют	данные отсутствуют
2543	427741.55	2145906	данные отсутствуют	данные отсутствуют
2544	427743.43	2146018.79	данные отсутствуют	данные отсутствуют
2545	427746.15	2146181.99	данные отсутствуют	данные отсутствуют
2546	427752.81	2146342.53	данные отсутствуют	данные отсутствуют
2547	427759.14	2146487.82	данные отсутствуют	данные отсутствуют
2548	427770.43	2146747.9	данные отсутствуют	данные отсутствуют
2549	427777.54	2146910.81	данные отсутствуют	данные отсутствуют
2550	427783.5	2147048.02	данные отсутствуют	данные отсутствуют

Государственный регистратор		ФГИС ЕГРН
полное наименование должности	подпись	инициалы, фамилия

М.П.

Выписка из Единого государственного реестра недвижимости об объекте недвижимости  
**Описание местоположения земельного участка**

<b>Земельный участок</b>			
(вид объекта недвижимости)			
Лист № __ Раздела <b>3.2</b>	Всего листов раздела <b>3.2</b> : __	Всего разделов: __	Всего листов выписки: __
<b>17.11.2022 № 99/2022/505658598</b>			
Кадастровый номер:		<b>47:14:0000000:32 (единое землепользование)</b>	

Сведения о характерных точках границы земельного участка				
Система координат: Зона №				
Номер точки	Координаты		Описание закрепления на местности	Средняя квадратическая погрешность определения координат характерных точек границ земельного участка, м
	X	Y		
1	2	3	4	5
2551	427798.2	2147385.99	данные отсутствуют	данные отсутствуют
2552	427769.34	2147415.45	данные отсутствуют	данные отсутствуют
2553	427717.99	2147467.21	данные отсутствуют	данные отсутствуют
2554	427686.29	2147503.56	данные отсутствуют	данные отсутствуют
2555	427639.58	2147556.93	данные отсутствуют	данные отсутствуют
2556	427602.14	2147599.7	данные отсутствуют	данные отсутствуют
2557	427540.83	2147672.28	данные отсутствуют	данные отсутствуют
2558	427486.48	2147736.65	данные отсутствуют	данные отсутствуют
2559	427454.5	2147774.59	данные отсутствуют	данные отсутствуют
2560	427448.08	2147782.24	данные отсутствуют	данные отсутствуют
2561	427425.11	2147808.45	данные отсутствуют	данные отсутствуют
2562	427395.83	2147838.29	данные отсутствуют	данные отсутствуют
2563	427346.18	2147878	данные отсутствуют	данные отсутствуют
2564	427340.63	2147881.67	данные отсутствуют	данные отсутствуют
2565	427314.63	2147899.67	данные отсутствуют	данные отсутствуют

Государственный регистратор		ФГИС ЕГРН
полное наименование должности	подпись	инициалы, фамилия

М.П.

Выписка из Единого государственного реестра недвижимости об объекте недвижимости  
**Описание местоположения земельного участка**

<b>Земельный участок</b>			
(вид объекта недвижимости)			
Лист № __ Раздела <b>3.2</b>	Всего листов раздела <b>3.2</b> : __	Всего разделов: __	Всего листов выписки: __
<b>17.11.2022 № 99/2022/505658598</b>			
Кадастровый номер:		<b>47:14:0000000:32 (единое землепользование)</b>	

Сведения о характерных точках границы земельного участка				
Система координат: Зона №				
Номер точки	Координаты		Описание закрепления на местности	Средняя квадратическая погрешность определения координат характерных точек границ земельного участка, м
	X	Y		
1	2	3	4	5
2566	427253.88	2147943.43	данные отсутствуют	данные отсутствуют
2567	427242.34	2147955.22	данные отсутствуют	данные отсутствуют
2568	427194.17	2148005.68	данные отсутствуют	данные отсутствуют
2569	427154.84	2148052.85	данные отсутствуют	данные отсутствуют
2570	427127.38	2148086.4	данные отсутствуют	данные отсутствуют
2571	427093.92	2148126.63	данные отсутствуют	данные отсутствуют
2572	427056.33	2148176.18	данные отсутствуют	данные отсутствуют
2573	427012.11	2148229.51	данные отсутствуют	данные отсутствуют
2574	426951.13	2148299.2	данные отсутствуют	данные отсутствуют
2575	426907.13	2148352.51	данные отсутствуют	данные отсутствуют
2576	426867.7	2148395.32	данные отсутствуют	данные отсутствуют
2577	426839.5	2148424.94	данные отсутствуют	данные отсутствуют
2578	426812.53	2148447.76	данные отсутствуют	данные отсутствуют
2579	426782.54	2148469.63	данные отсутствуют	данные отсутствуют
2580	426775.31	2148473.07	данные отсутствуют	данные отсутствуют

Государственный регистратор		ФГИС ЕГРН
полное наименование должности	подпись	инициалы, фамилия

М.П.

Выписка из Единого государственного реестра недвижимости об объекте недвижимости  
**Описание местоположения земельного участка**

<b>Земельный участок</b>			
(вид объекта недвижимости)			
Лист № __ Раздела <b>3.2</b>	Всего листов раздела <b>3.2</b> : __	Всего разделов: __	Всего листов выписки: __
<b>17.11.2022 № 99/2022/505658598</b>			
Кадастровый номер:		<b>47:14:0000000:32 (единое землепользование)</b>	

Сведения о характерных точках границы земельного участка				
Система координат: Зона №				
Номер точки	Координаты		Описание закрепления на местности	Средняя квадратическая погрешность определения координат характерных точек границ земельного участка, м
	X	Y		
1	2	3	4	5
2581	426723.74	2148497.38	данные отсутствуют	данные отсутствуют
2582	426678.22	2148511.58	данные отсутствуют	данные отсутствуют
2583	425767.73	2148554.37	данные отсутствуют	данные отсутствуют
2584	425704.66	2148557.18	данные отсутствуют	данные отсутствуют
2585	425666.07	2148564.12	данные отсутствуют	данные отсутствуют
2586	425629.07	2148566.22	данные отсутствуют	данные отсутствуют
2587	425616.42	2148566.88	данные отсутствуют	данные отсутствуют
2588	425499.07	2148584.96	данные отсутствуют	данные отсутствуют
2589	425486.77	2148588.75	данные отсутствуют	данные отсутствуют
2590	425449.18	2148603.78	данные отсутствуют	данные отсутствуют
2591	425422.15	2148617.02	данные отсутствуют	данные отсутствуют
2592	425393.29	2148632.39	данные отсутствуют	данные отсутствуют
2593	425385.9	2148637.6	данные отсутствуют	данные отсутствуют
2594	425366.65	2148647.7	данные отсутствуют	данные отсутствуют
2595	425351.84	2148658.87	данные отсутствуют	данные отсутствуют

Государственный регистратор		ФГИС ЕГРН
полное наименование должности	подпись	инициалы, фамилия

М.П.

Выписка из Единого государственного реестра недвижимости об объекте недвижимости  
**Описание местоположения земельного участка**

<b>Земельный участок</b>			
(вид объекта недвижимости)			
Лист № __ Раздела <b>3.2</b>	Всего листов раздела <b>3.2</b> : __	Всего разделов: __	Всего листов выписки: __
<b>17.11.2022 № 99/2022/505658598</b>			
Кадастровый номер:		<b>47:14:0000000:32 (единое землепользование)</b>	

Сведения о характерных точках границы земельного участка				
Система координат: Зона №				
Номер точки	Координаты		Описание закрепления на местности	Средняя квадратическая погрешность определения координат характерных точек границ земельного участка, м
	X	Y		
1	2	3	4	5
2596	425334.98	2148671.47	данные отсутствуют	данные отсутствуют
2597	425300.63	2148708.79	данные отсутствуют	данные отсутствуют
2598	425286.94	2148724.9	данные отсутствуют	данные отсутствуют
2599	425267.17	2148748.05	данные отсутствуют	данные отсутствуют
2600	425228.83	2148791.85	данные отсутствуют	данные отсутствуют
2601	425181.09	2148847.27	данные отсутствуют	данные отсутствуют
2602	425154.86	2148878.83	данные отсутствуют	данные отсутствуют
2603	425142.09	2148894.52	данные отсутствуют	данные отсутствуют
2604	425096.04	2148943.38	данные отсутствуют	данные отсутствуют
2605	425051.25	2148993.52	данные отсутствуют	данные отсутствуют
2606	425020.38	2149022.92	данные отсутствуют	данные отсутствуют
2607	425004.03	2149036.99	данные отсутствуют	данные отсутствуют
2608	424955	2149073.02	данные отсутствуют	данные отсутствуют
2609	424914.99	2149106.15	данные отсутствуют	данные отсутствуют
2610	424887.72	2149129.04	данные отсутствуют	данные отсутствуют

Государственный регистратор		ФГИС ЕГРН
полное наименование должности	подпись	инициалы, фамилия

М.П.

Выписка из Единого государственного реестра недвижимости об объекте недвижимости  
**Описание местоположения земельного участка**

<b>Земельный участок</b>			
(вид объекта недвижимости)			
Лист № __ Раздела <b>3.2</b>	Всего листов раздела <b>3.2</b> : __	Всего разделов: __	Всего листов выписки: __
<b>17.11.2022 № 99/2022/505658598</b>			
Кадастровый номер:		<b>47:14:0000000:32 (единое землепользование)</b>	

Сведения о характерных точках границы земельного участка				
Система координат: Зона №				
Номер точки	Координаты		Описание закрепления на местности	Средняя квадратическая погрешность определения координат характерных точек границ земельного участка, м
	X	Y		
1	2	3	4	5
2611	424866.58	2149147.1	данные отсутствуют	данные отсутствуют
2612	424822.83	2149186.3	данные отсутствуют	данные отсутствуют
2613	424787.64	2149219.84	данные отсутствуют	данные отсутствуют
2614	424711.28	2149290.07	данные отсутствуют	данные отсутствуют
2615	424652.92	2149340.55	данные отсутствуют	данные отсутствуют
2616	424623.23	2149366.97	данные отсутствуют	данные отсутствуют
2617	424616.68	2149371.7	данные отсутствуют	данные отсутствуют
2618	424590.01	2149385.37	данные отсутствуют	данные отсутствуют
2619	424562.67	2149399.06	данные отсутствуют	данные отсутствуют
2620	424520.76	2149415.63	данные отсутствуют	данные отсутствуют
2621	424495.74	2149423.88	данные отсутствуют	данные отсутствуют
2622	424327.23	2149463.08	данные отсутствуют	данные отсутствуют
2623	424253.23	2149482.21	данные отсутствуют	данные отсутствуют
2624	424207.97	2149493.28	данные отсутствуют	данные отсутствуют
2625	424178.47	2149503.78	данные отсутствуют	данные отсутствуют

Государственный регистратор		ФГИС ЕГРН
полное наименование должности	подпись	инициалы, фамилия

М.П.

Выписка из Единого государственного реестра недвижимости об объекте недвижимости  
**Описание местоположения земельного участка**

<b>Земельный участок</b>			
(вид объекта недвижимости)			
Лист № ___ Раздела <b>3.2</b>	Всего листов раздела <b>3.2</b> : ___	Всего разделов: ___	Всего листов выписки: ___
<b>17.11.2022 № 99/2022/505658598</b>			
Кадастровый номер:		<b>47:14:0000000:32 (единое землепользование)</b>	

Сведения о характерных точках границы земельного участка				
Система координат: Зона №				
Номер точки	Координаты		Описание закрепления на местности	Средняя квадратическая погрешность определения координат характерных точек границ земельного участка, м
	X	Y		
1	2	3	4	5
2626	424093.25	2149547.03	данные отсутствуют	данные отсутствуют
2627	423979.87	2149604.49	данные отсутствуют	данные отсутствуют
2628	423898.44	2149647.72	данные отсутствуют	данные отсутствуют
2629	423824.04	2149687.02	данные отсутствуют	данные отсутствуют
2630	423748.6	2149725.85	данные отсутствуют	данные отсутствуют
2631	423742.17	2149729.11	данные отсутствуют	данные отсутствуют
2632	423725.21	2149736.67	данные отсутствуют	данные отсутствуют
2633	423691.12	2149755.03	данные отсутствуют	данные отсутствуют
2634	423620.65	2149790.8	данные отсутствуют	данные отсутствуют
2635	423486.31	2149861.1	данные отсутствуют	данные отсутствуют
2636	423394.51	2149906.04	данные отсутствуют	данные отсутствуют
2637	423277.36	2149967.97	данные отсутствуют	данные отсутствуют
2638	423233.98	2149986.77	данные отсутствуют	данные отсутствуют
2639	423193.77	2150000.4	данные отсутствуют	данные отсутствуют
2640	423149.16	2150011.23	данные отсутствуют	данные отсутствуют

Государственный регистратор		ФГИС ЕГРН
полное наименование должности	подпись	инициалы, фамилия

М.П.



Выписка из Единого государственного реестра недвижимости об объекте недвижимости  
**Описание местоположения земельного участка**

<b>Земельный участок</b>			
<small>(вид объекта недвижимости)</small>			
Лист № __ Раздела <b>3.2</b>	Всего листов раздела <b>3.2</b> : __	Всего разделов: __	Всего листов выписки: __
<b>17.11.2022 № 99/2022/505658598</b>			
Кадастровый номер:		<b>47:14:0000000:32 (единое землепользование)</b>	

Сведения о характерных точках границы земельного участка				
Система координат: Зона №				
Номер точки	Координаты		Описание закрепления на местности	Средняя квадратическая погрешность определения координат характерных точек границ земельного участка, м
	X	Y		
1	2	3	4	5
2641	423125.25	2150014.94	данные отсутствуют	данные отсутствуют
2642	423063.32	2150019.11	данные отсутствуют	данные отсутствуют
2643	423036.83	2150020.03	данные отсутствуют	данные отсутствуют
2644	422993.16	2150019.73	данные отсутствуют	данные отсутствуют
2645	422803.64	2150014.27	данные отсутствуют	данные отсутствуют
2646	422694.01	2150004.21	данные отсутствуют	данные отсутствуют
2647	422688.54	2150003.43	данные отсутствуют	данные отсутствуют
2648	422647.05	2149993.86	данные отсутствуют	данные отсутствуют
2649	422591.55	2149974.15	данные отсутствуют	данные отсутствуют
2650	422549.32	2149942.42	данные отсутствуют	данные отсутствуют
2651	422543.3	2149720.92	данные отсутствуют	данные отсутствуют
2652	422542.86	2149705.64	данные отсутствуют	данные отсутствуют
2653	422512.24	2148644.06	данные отсутствуют	данные отсутствуют
2654	421363.62	2148675.06	данные отсутствуют	данные отсутствуют
2655	421303.94	2148677.05	данные отсутствуют	данные отсутствуют

Государственный регистратор		ФГИС ЕГРН
полное наименование должности	подпись	инициалы, фамилия

М.П.

Выписка из Единого государственного реестра недвижимости об объекте недвижимости  
**Описание местоположения земельного участка**

<b>Земельный участок</b>			
(вид объекта недвижимости)			
Лист № __ Раздела <b>3.2</b>	Всего листов раздела <b>3.2</b> : __	Всего разделов: __	Всего листов выписки: __
<b>17.11.2022 № 99/2022/505658598</b>			
Кадастровый номер:		<b>47:14:0000000:32 (единое землепользование)</b>	

Сведения о характерных точках границы земельного участка				
Система координат: Зона №				
Номер точки	Координаты		Описание закрепления на местности	Средняя квадратическая погрешность определения координат характерных точек границ земельного участка, м
	X	Y		
1	2	3	4	5
2656	420358.27	2148702.89	данные отсутствуют	данные отсутствуют
2657	419691.98	2148721.1	данные отсутствуют	данные отсутствуют
2658	419622.12	2148610.03	данные отсутствуют	данные отсутствуют
2659	419691.5	2148384.78	данные отсутствуют	данные отсутствуют
2660	419656.33	2148212.53	данные отсутствуют	данные отсутствуют
2661	419751.36	2147970.3	данные отсутствуют	данные отсутствуют
2662	419661.37	2147872.62	данные отсутствуют	данные отсутствуют
2663	419570.25	2147855.27	данные отсутствуют	данные отсутствуют
2664	419453.31	2147906.62	данные отсутствуют	данные отсутствуют
2665	419464.6	2147893.42	данные отсутствуют	данные отсутствуют
2666	419502.47	2147854.47	данные отсутствуют	данные отсутствуют
2667	419513.54	2147836.03	данные отсутствуют	данные отсутствуют
2668	419511.35	2147817.54	данные отсутствуют	данные отсутствуют
2669	419481.46	2147779.02	данные отсутствуют	данные отсутствуют
2670	419472.87	2147749.51	данные отсутствуют	данные отсутствуют

Государственный регистратор		ФГИС ЕГРН
полное наименование должности	подпись	инициалы, фамилия

М.П.

Выписка из Единого государственного реестра недвижимости об объекте недвижимости  
**Описание местоположения земельного участка**

<b>Земельный участок</b>			
(вид объекта недвижимости)			
Лист № __ Раздела <b>3.2</b>	Всего листов раздела <b>3.2</b> : __	Всего разделов: __	Всего листов выписки: __
<b>17.11.2022 № 99/2022/505658598</b>			
Кадастровый номер:		<b>47:14:0000000:32 (единое землепользование)</b>	

Сведения о характерных точках границы земельного участка				
Система координат: Зона №				
Номер точки	Координаты		Описание закрепления на местности	Средняя квадратическая погрешность определения координат характерных точек границ земельного участка, м
	X	Y		
1	2	3	4	5
2671	419474.9	2147735.44	данные отсутствуют	данные отсутствуют
2672	419480.34	2147708.69	данные отсутствуют	данные отсутствуют
2673	419477.33	2147686.53	данные отсутствуют	данные отсутствуют
2674	419468.95	2147676.95	данные отсутствуют	данные отсутствуют
2675	419464.15	2147672.79	данные отсутствуют	данные отсутствуют
2676	419458.58	2147667.96	данные отсутствуют	данные отсутствуют
2677	419452.71	2147659.57	данные отсутствуют	данные отсутствуют
2678	419450.25	2147644.58	данные отсутствуют	данные отсутствуют
2679	419454.57	2147624.91	данные отсутствуют	данные отсутствуют
2680	419459.48	2147613.78	данные отсутствуют	данные отсутствуют
2681	419470.83	2147600.78	данные отсутствуют	данные отсутствуют
2682	419484.28	2147592.4	данные отсутствуют	данные отсутствуют
2683	419501.77	2147590.85	данные отсутствуют	данные отсутствуют
2684	419519.54	2147594.61	данные отсутствуют	данные отсутствуют
2685	419536.7	2147600.38	данные отсутствуют	данные отсутствуют

Государственный регистратор		ФГИС ЕГРН
полное наименование должности	подпись	инициалы, фамилия

М.П.

Выписка из Единого государственного реестра недвижимости об объекте недвижимости  
**Описание местоположения земельного участка**

<b>Земельный участок</b>			
(вид объекта недвижимости)			
Лист № __ Раздела <b>3.2</b>	Всего листов раздела <b>3.2</b> : __	Всего разделов: __	Всего листов выписки: __
<b>17.11.2022 № 99/2022/505658598</b>			
Кадастровый номер:		<b>47:14:0000000:32 (единое землепользование)</b>	

Сведения о характерных точках границы земельного участка				
Система координат: Зона №				
Номер точки	Координаты		Описание закрепления на местности	Средняя квадратическая погрешность определения координат характерных точек границ земельного участка, м
	X	Y		
1	2	3	4	5
2686	419549.31	2147612.05	данные отсутствуют	данные отсутствуют
2687	419562.5	2147615.61	данные отсутствуют	данные отсутствуют
2688	419579.99	2147614.16	данные отсутствуют	данные отсутствуют
2689	419592.71	2147607.81	данные отсутствуют	данные отсутствуют
2690	419596.14	2147594.52	данные отсутствуют	данные отсутствуют
2691	419592.43	2147572.78	данные отсутствуют	данные отсутствуют
2692	419579.11	2147551.17	данные отсутствуют	данные отсутствуют
2693	419571.62	2147536.15	данные отсутствуют	данные отсутствуют
2694	419569.24	2147520.73	данные отсутствуют	данные отсутствуют
2695	419571.39	2147505.8	данные отсутствуют	данные отсутствуют
2696	419575.74	2147490.62	данные отсутствуют	данные отсутствуют
2697	419580.29	2147486.91	данные отсутствуют	данные отсутствуют
2698	419591.11	2147486.53	данные отсутствуют	данные отсутствуют
2699	419617.34	2147489.29	данные отсутствуют	данные отсутствуют
2700	419628.13	2147486.88	данные отсутствуют	данные отсутствуют

Государственный регистратор		ФГИС ЕГРН
полное наименование должности	подпись	инициалы, фамилия

М.П.

Выписка из Единого государственного реестра недвижимости об объекте недвижимости  
**Описание местоположения земельного участка**

<b>Земельный участок</b>			
(вид объекта недвижимости)			
Лист № ___ Раздела <b>3.2</b>	Всего листов раздела <b>3.2</b> : ___	Всего разделов: ___	Всего листов выписки: ___
<b>17.11.2022 № 99/2022/505658598</b>			
Кадастровый номер:		<b>47:14:0000000:32 (единое землепользование)</b>	

Сведения о характерных точках границы земельного участка				
Система координат: Зона №				
Номер точки	Координаты		Описание закрепления на местности	Средняя квадратическая погрешность определения координат характерных точек границ земельного участка, м
	X	Y		
1	2	3	4	5
2701	419638.17	2147481.93	данные отсутствуют	данные отсутствуют
2702	419644.46	2147475.36	данные отсутствуют	данные отсутствуют
2703	419645.8	2147468.32	данные отсутствуют	данные отсутствуют
2704	419645.33	2147453.11	данные отсутствуют	данные отсутствуют
2705	419644.67	2147440.8	данные отсутствуют	данные отсутствуют
2706	419651.18	2147421	данные отсутствуют	данные отсутствуют
2707	419654.66	2147408.77	данные отсутствуют	данные отсутствуют
2708	419668.99	2147388.66	данные отсутствуют	данные отсутствуют
2709	419674.73	2147379.33	данные отсутствуют	данные отсутствуют
2710	419676.59	2147368.78	данные отсутствуют	данные отсутствуют
2711	419670.34	2147347.44	данные отсутствуют	данные отсутствуют
2712	419657.04	2147333.48	данные отсутствуют	данные отсутствуют
2713	419639.93	2147324.79	данные отсутствуют	данные отсутствуют
2714	419625.23	2147321.45	данные отсутствуют	данные отсутствуют
2715	419615.43	2147323.4	данные отсутствуют	данные отсутствуют

Государственный регистратор		ФГИС ЕГРН
полное наименование должности	подпись	инициалы, фамилия

М.П.

Выписка из Единого государственного реестра недвижимости об объекте недвижимости  
**Описание местоположения земельного участка**

<b>Земельный участок</b>			
(вид объекта недвижимости)			
Лист № __ Раздела <b>3.2</b>	Всего листов раздела <b>3.2</b> : __	Всего разделов: __	Всего листов выписки: __
<b>17.11.2022 № 99/2022/505658598</b>			
Кадастровый номер:		<b>47:14:0000000:32 (единое землепользование)</b>	

Сведения о характерных точках границы земельного участка				
Система координат: Зона №				
Номер точки	Координаты		Описание закрепления на местности	Средняя квадратическая погрешность определения координат характерных точек границ земельного участка, м
	X	Y		
1	2	3	4	5
2716	419608.63	2147325.48	данные отсутствуют	данные отсутствуют
2717	419602.06	2147326.75	данные отсутствуют	данные отсутствуют
2718	419596.26	2147326.49	данные отсутствуют	данные отсутствуют
2719	419593.24	2147319.75	данные отсутствуют	данные отсутствуют
2720	419595.49	2147311.21	данные отсутствуют	данные отсутствуют
2721	419608.18	2147288.79	данные отсутствуют	данные отсутствуют
2722	419629.24	2147254.03	данные отсутствуют	данные отсутствуют
2723	419639.29	2147222.86	данные отсутствуют	данные отсутствуют
2724	419644.93	2147206.55	данные отсутствуют	данные отсутствуют
2725	419644.39	2147200.57	данные отсутствуют	данные отсутствуют
2726	419641.1	2147190.62	данные отсутствуют	данные отсутствуют
2727	419632.35	2147185.32	данные отсутствуют	данные отсутствуют
2728	419621.58	2147183.67	данные отсутствуют	данные отсутствуют
2729	419613.66	2147188.47	данные отсутствуют	данные отсутствуют
2730	419604.44	2147188.26	данные отсутствуют	данные отсутствуют

Государственный регистратор		ФГИС ЕГРН
полное наименование должности	подпись	инициалы, фамилия

М.П.

Выписка из Единого государственного реестра недвижимости об объекте недвижимости  
**Описание местоположения земельного участка**

<b>Земельный участок</b>			
(вид объекта недвижимости)			
Лист № ___ Раздела <b>3.2</b>	Всего листов раздела <b>3.2</b> : ___	Всего разделов: ___	Всего листов выписки: ___
<b>17.11.2022 № 99/2022/505658598</b>			
Кадастровый номер:		<b>47:14:0000000:32 (единое землепользование)</b>	

Сведения о характерных точках границы земельного участка				
Система координат: Зона №				
Номер точки	Координаты		Описание закрепления на местности	Средняя квадратическая погрешность определения координат характерных точек границ земельного участка, м
	X	Y		
1	2	3	4	5
2731	419592.16	2147176.16	данные отсутствуют	данные отсутствуют
2732	419580.78	2147174.94	данные отсутствуют	данные отсутствуют
2733	419569.82	2147182.7	данные отсутствуют	данные отсутствуют
2734	419555.17	2147199.04	данные отсутствуют	данные отсутствуют
2735	419547.02	2147210.97	данные отсутствуют	данные отсутствуют
2736	419540.82	2147215.11	данные отсутствуют	данные отсутствуют
2737	419532.22	2147214.54	данные отсутствуют	данные отсутствуют
2738	419528	2147211.23	данные отсутствуют	данные отсутствуют
2739	419527.5	2147205.84	данные отсутствуют	данные отсутствуют
2740	419534.11	2147185.81	данные отсутствуют	данные отсутствуют
2741	419537.55	2147161.52	данные отсутствуют	данные отсутствуют
2742	419538.61	2147147.82	данные отсутствуют	данные отсутствуют
2743	419539.83	2147130.46	данные отсутствуют	данные отсутствуют
2744	419535.26	2147118.4	данные отсутствуют	данные отсутствуют
2745	419523.38	2147099.58	данные отсутствуют	данные отсутствуют

Государственный регистратор		ФГИС ЕГРН
полное наименование должности	подпись	инициалы, фамилия

М.П.

Выписка из Единого государственного реестра недвижимости об объекте недвижимости  
**Описание местоположения земельного участка**

<b>Земельный участок</b>			
(вид объекта недвижимости)			
Лист № __ Раздела <b>3.2</b>	Всего листов раздела <b>3.2</b> : __	Всего разделов: __	Всего листов выписки: __
<b>17.11.2022 № 99/2022/505658598</b>			
Кадастровый номер:		<b>47:14:0000000:32 (единое землепользование)</b>	

Сведения о характерных точках границы земельного участка				
Система координат: Зона №				
Номер точки	Координаты		Описание закрепления на местности	Средняя квадратическая погрешность определения координат характерных точек границ земельного участка, м
	X	Y		
1	2	3	4	5
2746	419510.22	2147076.74	данные отсутствуют	данные отсутствуют
2747	419499.73	2147050.45	данные отсутствуют	данные отсутствуют
2748	419499.98	2147026.74	данные отсутствуют	данные отсутствуют
2749	419505.84	2147012.8	данные отсутствуют	данные отсутствуют
2750	419517.74	2147003.45	данные отсутствуют	данные отсутствуют
2751	419531.39	2146997.26	данные отсутствуют	данные отсутствуют
2752	419545.62	2146986.69	данные отсутствуют	данные отсутствуют
2753	419553.59	2146972.89	данные отсутствуют	данные отсутствуют
2754	419557.34	2146954.89	данные отсутствуют	данные отсутствуют
2755	419558.18	2146936.5	данные отсутствуют	данные отсутствуют
2756	419554.66	2146928.59	данные отсутствуют	данные отсутствуют
2757	419536.94	2146904.02	данные отсутствуют	данные отсутствуют
2758	419527.07	2146883	данные отсутствуют	данные отсутствуют
2759	419527.05	2146847.78	данные отсутствуют	данные отсутствуют
2760	419529.67	2146832.36	данные отсутствуют	данные отсутствуют

Государственный регистратор		ФГИС ЕГРН
полное наименование должности	подпись	инициалы, фамилия

М.П.



Выписка из Единого государственного реестра недвижимости об объекте недвижимости  
**Описание местоположения земельного участка**

<b>Земельный участок</b>			
(вид объекта недвижимости)			
Лист № ___ Раздела <b>3.2</b>	Всего листов раздела <b>3.2</b> : ___	Всего разделов: ___	Всего листов выписки: ___
<b>17.11.2022 № 99/2022/505658598</b>			
Кадастровый номер:		<b>47:14:0000000:32 (единое землепользование)</b>	

Сведения о характерных точках границы земельного участка				
Система координат: Зона №				
Номер точки	Координаты		Описание закрепления на местности	Средняя квадратическая погрешность определения координат характерных точек границ земельного участка, м
	X	Y		
1	2	3	4	5
2761	419535.55	2146819.1	данные отсутствуют	данные отсутствуют
2762	419554.9	2146795.34	данные отсутствуют	данные отсутствуют
2763	419573.39	2146772.48	данные отсутствуют	данные отсутствуют
2764	419579.6	2146755.52	данные отсутствуют	данные отсутствуют
2765	419587.21	2146721.9	данные отсутствуют	данные отсутствуют
2766	419585.74	2146698.69	данные отсутствуют	данные отсутствуют
2767	419578.49	2146680.14	данные отсутствуют	данные отсутствуют
2768	419571.49	2146671.28	данные отсутствуют	данные отсутствуют
2769	419557.25	2146654.64	данные отсутствуют	данные отсутствуют
2770	419555.46	2146644.43	данные отсутствуют	данные отсутствуют
2771	419560.48	2146626.3	данные отсутствуют	данные отсутствуют
2772	419568.56	2146614.64	данные отсутствуют	данные отсутствуют
2773	419578.64	2146601.36	данные отсутствуют	данные отсутствуют
2774	419586	2146581.21	данные отсутствуют	данные отсутствуют
2775	419602.52	2146566.31	данные отсутствуют	данные отсутствуют

Государственный регистратор		ФГИС ЕГРН
полное наименование должности	подпись	инициалы, фамилия

М.П.

Выписка из Единого государственного реестра недвижимости об объекте недвижимости  
**Описание местоположения земельного участка**

<b>Земельный участок</b>			
(вид объекта недвижимости)			
Лист № ___ Раздела <b>3.2</b>	Всего листов раздела <b>3.2</b> : ___	Всего разделов: ___	Всего листов выписки: ___
<b>17.11.2022 № 99/2022/505658598</b>			
Кадастровый номер:		<b>47:14:0000000:32 (единое землепользование)</b>	

Сведения о характерных точках границы земельного участка				
Система координат: Зона №				
Номер точки	Координаты		Описание закрепления на местности	Средняя квадратическая погрешность определения координат характерных точек границ земельного участка, м
	X	Y		
1	2	3	4	5
2776	419618.71	2146552.06	данные отсутствуют	данные отсутствуют
2777	419626.26	2146535.26	данные отсутствуют	данные отсутствуют
2778	419628.07	2146524.06	данные отсутствуют	данные отсутствуют
2779	419630.66	2146502	данные отсутствуют	данные отсутствуют
2780	419654.71	2146467.03	данные отсутствуют	данные отсутствуют
2781	419663.8	2146451.66	данные отсутствуют	данные отсутствуют
2782	419667.61	2146438.35	данные отсутствуют	данные отсутствуют
2783	419667.46	2146426.06	данные отсутствуют	данные отсутствуют
2784	419665.38	2146416.67	данные отсутствуют	данные отсутствуют
2785	419659.52	2146402.82	данные отсутствуют	данные отсутствуют
2786	419659.21	2146389.93	данные отсутствуют	данные отсутствуют
2787	419661.7	2146378	данные отсутствуют	данные отсутствуют
2788	419675.07	2146356.39	данные отсутствуют	данные отсутствуют
2789	419714.81	2146317.85	данные отсутствуют	данные отсутствуют
2790	419735.82	2146300.33	данные отсутствуют	данные отсутствуют

Государственный регистратор		ФГИС ЕГРН
полное наименование должности	подпись	инициалы, фамилия

М.П.

Выписка из Единого государственного реестра недвижимости об объекте недвижимости  
**Описание местоположения земельного участка**

<b>Земельный участок</b>			
(вид объекта недвижимости)			
Лист № __ Раздела <b>3.2</b>	Всего листов раздела <b>3.2</b> : __	Всего разделов: __	Всего листов выписки: __
<b>17.11.2022 № 99/2022/505658598</b>			
Кадастровый номер:		<b>47:14:0000000:32 (единое землепользование)</b>	

Сведения о характерных точках границы земельного участка				
Система координат: Зона №				
Номер точки	Координаты		Описание закрепления на местности	Средняя квадратическая погрешность определения координат характерных точек границ земельного участка, м
	X	Y		
1	2	3	4	5
2791	419742.5	2146287.08	данные отсутствуют	данные отсутствуют
2792	419739.05	2146270.44	данные отсутствуют	данные отсутствуют
2793	419726.81	2146259.25	данные отсутствуют	данные отсутствуют
2794	419701.01	2146255.86	данные отсутствуют	данные отсутствуют
2795	419690.37	2146250.82	данные отсутствуют	данные отсутствуют
2796	419689.49	2146244.46	данные отсутствуют	данные отсутствуют
2797	419691.78	2146235.1	данные отсутствуют	данные отсутствуют
2798	419699.94	2146218.4	данные отсутствуют	данные отсутствуют
2799	419701.57	2146202.89	данные отсутствуют	данные отсутствуют
2800	419697.27	2146187.73	данные отсутствуют	данные отсутствуют
2801	419685.21	2146165.06	данные отсутствуют	данные отсутствуют
2802	419681.17	2146144.32	данные отсутствуют	данные отсутствуют
2803	419689.91	2146116.51	данные отсутствуют	данные отсутствуют
2804	419710.89	2146096.89	данные отсутствуют	данные отсутствуют
2805	419734.43	2146086.42	данные отсутствуют	данные отсутствуют

Государственный регистратор		ФГИС ЕГРН
полное наименование должности	подпись	инициалы, фамилия

М.П.

Выписка из Единого государственного реестра недвижимости об объекте недвижимости  
**Описание местоположения земельного участка**

<b>Земельный участок</b>			
(вид объекта недвижимости)			
Лист № __ Раздела <b>3.2</b>	Всего листов раздела <b>3.2</b> : __	Всего разделов: __	Всего листов выписки: __
<b>17.11.2022 № 99/2022/505658598</b>			
Кадастровый номер:		<b>47:14:0000000:32 (единое землепользование)</b>	

Сведения о характерных точках границы земельного участка				
Система координат: Зона №				
Номер точки	Координаты		Описание закрепления на местности	Средняя квадратическая погрешность определения координат характерных точек границ земельного участка, м
	X	Y		
1	2	3	4	5
2806	419758.24	2146080.02	данные отсутствуют	данные отсутствуют
2807	419781.07	2146064.39	данные отсутствуют	данные отсутствуют
2808	419790.84	2146044.73	данные отсутствуют	данные отсутствуют
2809	419790.21	2146038.08	данные отсутствуют	данные отсутствуют
2810	419810.62	2146043.16	данные отсутствуют	данные отсутствуют
2811	419841.59	2146024.12	данные отсутствуют	данные отсутствуют
2812	419972.51	2145943.61	данные отсутствуют	данные отсутствуют
2813	420046.58	2145898.06	данные отсутствуют	данные отсутствуют
2814	420090.22	2145871.23	данные отсутствуют	данные отсутствуют
2815	420285.65	2145751.06	данные отсутствуют	данные отсутствуют
2816	420540.17	2145594.54	данные отсутствуют	данные отсутствуют
2817	420706.57	2145487.48	данные отсутствуют	данные отсутствуют
2818	420781.6	2145439.2	данные отсутствуют	данные отсутствуют
2819	420871.95	2145411.36	данные отсутствуют	данные отсутствуют
2820	420886.15	2145268.5	данные отсутствуют	данные отсутствуют

Государственный регистратор		ФГИС ЕГРН
полное наименование должности	подпись	инициалы, фамилия

М.П.

Выписка из Единого государственного реестра недвижимости об объекте недвижимости  
**Описание местоположения земельного участка**

<b>Земельный участок</b>			
(вид объекта недвижимости)			
Лист № __ Раздела <b>3.2</b>	Всего листов раздела <b>3.2</b> : __	Всего разделов: __	Всего листов выписки: __
<b>17.11.2022 № 99/2022/505658598</b>			
Кадастровый номер:		<b>47:14:0000000:32 (единое землепользование)</b>	

Сведения о характерных точках границы земельного участка				
Система координат: Зона №				
Номер точки	Координаты		Описание закрепления на местности	Средняя квадратическая погрешность определения координат характерных точек границ земельного участка, м
	X	Y		
1	2	3	4	5
2821	420892.82	2145201.49	данные отсутствуют	данные отсутствуют
2822	420916.03	2145168.37	данные отсутствуют	данные отсутствуют
2823	420965.27	2145098.1	данные отсутствуют	данные отсутствуют
2824	421129.69	2145119.96	данные отсутствуют	данные отсутствуют
2825	421252.58	2145136.3	данные отсутствуют	данные отсутствуют
2826	421256.07	2145065.3	данные отсутствуют	данные отсутствуют
2827	421262.41	2144936.73	данные отсутствуют	данные отсутствуют
2828	421521.54	2144683.05	данные отсутствуют	данные отсутствуют
2829	421619.9	2144586.75	данные отсутствуют	данные отсутствуют
2830	421632.79	2144424.37	данные отсутствуют	данные отсутствуют
2831	421636.61	2144413.88	данные отсутствуют	данные отсутствуют
2832	421678.16	2144299.85	данные отсутствуют	данные отсутствуют
2833	421754.72	2144089.71	данные отсутствуют	данные отсутствуют
2834	421787.13	2144064.27	данные отсутствуют	данные отсутствуют
2835	421930.91	2143951.37	данные отсутствуют	данные отсутствуют

Государственный регистратор		ФГИС ЕГРН
полное наименование должности	подпись	инициалы, фамилия

М.П.

Выписка из Единого государственного реестра недвижимости об объекте недвижимости  
**Описание местоположения земельного участка**

<b>Земельный участок</b>			
(вид объекта недвижимости)			
Лист № ___ Раздела <b>3.2</b>	Всего листов раздела <b>3.2</b> : ___	Всего разделов: ___	Всего листов выписки: ___
<b>17.11.2022 № 99/2022/505658598</b>			
Кадастровый номер:		<b>47:14:000000:32 (единое землепользование)</b>	

Сведения о характерных точках границы земельного участка				
Система координат: Зона №				
Номер точки	Координаты		Описание закрепления на местности	Средняя квадратическая погрешность определения координат характерных точек границ земельного участка, м
	X	Y		
1	2	3	4	5
2836	421901.09	2143889.02	данные отсутствуют	данные отсутствуют
2837	421866.99	2143817.69	данные отсутствуют	данные отсутствуют
2838	421845.15	2143772.02	данные отсутствуют	данные отсутствуют
2839	421853.69	2143759.88	данные отсутствуют	данные отсутствуют
2840	421861.1	2143756.5	данные отсутствуют	данные отсутствуют
2841	421878.43	2143752.91	данные отсутствуют	данные отсутствуют
2842	421892.44	2143752.22	данные отсутствуют	данные отсутствуют
2843	421903.49	2143748.12	данные отсутствуют	данные отсутствуют
2844	421913.04	2143745.67	данные отсутствуют	данные отсутствуют
2845	421940.02	2143742.36	данные отсутствуют	данные отсутствуют
2846	421975.44	2143743.13	данные отсутствуют	данные отсутствуют
2847	421996.08	2143746.64	данные отсутствуют	данные отсутствуют
2848	422017.71	2143758.26	данные отсутствуют	данные отсутствуют
2849	422028.47	2143773.02	данные отсутствуют	данные отсутствуют
2850	422042.64	2143796.97	данные отсутствуют	данные отсутствуют

Государственный регистратор		ФГИС ЕГРН
полное наименование должности	подпись	инициалы, фамилия

М.П.

Выписка из Единого государственного реестра недвижимости об объекте недвижимости  
**Описание местоположения земельного участка**

<b>Земельный участок</b>			
(вид объекта недвижимости)			
Лист № ___ Раздела <b>3.2</b>	Всего листов раздела <b>3.2</b> : ___	Всего разделов: ___	Всего листов выписки: ___
<b>17.11.2022 № 99/2022/505658598</b>			
Кадастровый номер:		<b>47:14:0000000:32 (единое землепользование)</b>	

Сведения о характерных точках границы земельного участка				
Система координат: Зона №				
Номер точки	Координаты		Описание закрепления на местности	Средняя квадратическая погрешность определения координат характерных точек границ земельного участка, м
	X	Y		
1	2	3	4	5
2851	422049.53	2143824.16	данные отсутствуют	данные отсутствуют
2852	422055.95	2143841.05	данные отсутствуют	данные отсутствуют
2853	422063.88	2143855.72	данные отсутствуют	данные отсутствуют
2854	422081.61	2143861.2	данные отсутствуют	данные отсутствуют
2855	422100.21	2143862.04	данные отсутствуют	данные отсутствуют
2856	422113.71	2143852.53	данные отсутствуют	данные отсутствуют
2857	422122.83	2143840.01	данные отсутствуют	данные отсутствуют
2858	422126.7	2143823.49	данные отсутствуют	данные отсутствуют
2859	422127.65	2143802.57	данные отсутствуют	данные отсутствуют
2860	422124.08	2143773.44	данные отсутствуют	данные отсутствуют
2861	422118.6	2143748.88	данные отсутствуют	данные отсутствуют
2862	422120.25	2143741.5	данные отсутствуют	данные отсутствуют
2863	422126.69	2143733.87	данные отсутствуют	данные отсутствуют
2864	422132.41	2143732.87	данные отсутствуют	данные отсутствуют
2865	422145.48	2143738.18	данные отсутствуют	данные отсутствуют

Государственный регистратор		ФГИС ЕГРН
полное наименование должности	подпись	инициалы, фамилия

М.П.

Выписка из Единого государственного реестра недвижимости об объекте недвижимости  
**Описание местоположения земельного участка**

<b>Земельный участок</b>			
(вид объекта недвижимости)			
Лист № __ Раздела <b>3.2</b>	Всего листов раздела <b>3.2</b> : __	Всего разделов: __	Всего листов выписки: __
<b>17.11.2022 № 99/2022/505658598</b>			
Кадастровый номер:		<b>47:14:0000000:32 (единое землепользование)</b>	

Сведения о характерных точках границы земельного участка				
Система координат: Зона №				
Номер точки	Координаты		Описание закрепления на местности	Средняя квадратическая погрешность определения координат характерных точек границ земельного участка, м
	X	Y		
1	2	3	4	5
2866	422155.55	2143749.53	данные отсутствуют	данные отсутствуют
2867	422163.02	2143770.48	данные отсутствуют	данные отсутствуют
2868	422165.24	2143805.31	данные отсутствуют	данные отсутствуют
2869	422166.63	2143828.38	данные отсутствуют	данные отсутствуют
2870	422173.31	2143848.08	данные отсутствуют	данные отсутствуют
2871	422199.37	2143872.83	данные отсутствуют	данные отсутствуют
2872	422227.55	2143888.26	данные отсутствуют	данные отсутствуют
2873	422249.3	2143899.26	данные отсутствуют	данные отсутствуют
2874	422251.09	2143900.18	данные отсутствуют	данные отсутствуют
2875	422287.68	2143904.36	данные отсутствуют	данные отсутствуют
2876	422310.52	2143905.39	данные отсутствуют	данные отсутствуют
2877	422344.79	2143887.52	данные отсутствуют	данные отсутствуют
2878	422352.88	2143869.32	данные отсутствуют	данные отсутствуют
2879	422352.58	2143845.71	данные отсутствуют	данные отсутствуют
2880	422353.58	2143833.9	данные отсутствуют	данные отсутствуют

Государственный регистратор		ФГИС ЕГРН
полное наименование должности	подпись	инициалы, фамилия

М.П.



Выписка из Единого государственного реестра недвижимости об объекте недвижимости  
**Описание местоположения земельного участка**

<b>Земельный участок</b>			
(вид объекта недвижимости)			
Лист № __ Раздела <b>3.2</b>	Всего листов раздела <b>3.2</b> : __	Всего разделов: __	Всего листов выписки: __
<b>17.11.2022 № 99/2022/505658598</b>			
Кадастровый номер:		<b>47:14:0000000:32 (единое землепользование)</b>	

Сведения о характерных точках границы земельного участка				
Система координат: Зона №				
Номер точки	Координаты		Описание закрепления на местности	Средняя квадратическая погрешность определения координат характерных точек границ земельного участка, м
	X	Y		
1	2	3	4	5
2881	422361.97	2143816.7	данные отсутствуют	данные отсутствуют
2882	422371.49	2143807.38	данные отсутствуют	данные отсутствуют
2883	422379.21	2143798.16	данные отсутствуют	данные отсутствуют
2884	422406.18	2143767.94	данные отсутствуют	данные отсутствуют
2885	422425.14	2143747.36	данные отсутствуют	данные отсутствуют
2886	422438.08	2143729.13	данные отсутствуют	данные отсутствуют
2887	422442.56	2143721.12	данные отсутствуют	данные отсутствуют
2888	422494.6	2143737.07	данные отсутствуют	данные отсутствуют
2889	422592.91	2143767.22	данные отсутствуют	данные отсутствуют
2890	422635.57	2143773.83	данные отсутствуют	данные отсутствуют
2891	422715.79	2143786.27	данные отсутствуют	данные отсутствуют
2892	423006.1	2143862.96	данные отсутствуют	данные отсутствуют
2893	423141.93	2143898.85	данные отсутствуют	данные отсутствуют
2894	423353.46	2143954.74	данные отсутствуют	данные отсутствуют
2895	423412.11	2143970.23	данные отсутствуют	данные отсутствуют

Государственный регистратор		ФГИС ЕГРН
полное наименование должности	подпись	инициалы, фамилия

М.П.

Выписка из Единого государственного реестра недвижимости об объекте недвижимости  
**Описание местоположения земельного участка**

<b>Земельный участок</b>			
(вид объекта недвижимости)			
Лист № __ Раздела <b>3.2</b>	Всего листов раздела <b>3.2</b> : __	Всего разделов: __	Всего листов выписки: __
<b>17.11.2022 № 99/2022/505658598</b>			
Кадастровый номер:		<b>47:14:0000000:32 (единое землепользование)</b>	

Сведения о характерных точках границы земельного участка				
Система координат: Зона №				
Номер точки	Координаты		Описание закрепления на местности	Средняя квадратическая погрешность определения координат характерных точек границ земельного участка, м
	X	Y		
1	2	3	4	5
2896	423439.59	2143977.16	данные отсутствуют	данные отсутствуют
2897	423449.41	2143979.64	данные отсутствуют	данные отсутствуют
2898	423541.21	2144003.77	данные отсутствуют	данные отсутствуют
2899	423606.77	2144021	данные отсутствуют	данные отсутствуют
2900	423699.61	2144045.4	данные отсутствуют	данные отсутствуют
2901	424039.22	2144134.68	данные отсутствуют	данные отсутствуют
2902	424342.35	2144214.35	данные отсутствуют	данные отсутствуют
2903	424441.54	2144240.43	данные отсутствуют	данные отсутствуют
2904	424459.12	2144244.56	данные отсутствуют	данные отсутствуют
2905	424469.54	2144247.01	данные отсутствуют	данные отсутствуют
2906	424514.37	2144257.54	данные отсутствуют	данные отсутствуют
2907	424867.22	2144349.74	данные отсутствуют	данные отсутствуют
2908	424935.92	2144367.12	данные отсутствуют	данные отсутствуют
2909	425043.86	2144394.16	данные отсутствуют	данные отсутствуют
2910	425122.25	2144413.74	данные отсутствуют	данные отсутствуют

Государственный регистратор		ФГИС ЕГРН
полное наименование должности	подпись	инициалы, фамилия

М.П.

Выписка из Единого государственного реестра недвижимости об объекте недвижимости  
**Описание местоположения земельного участка**

<b>Земельный участок</b>			
(вид объекта недвижимости)			
Лист № __ Раздела <b>3.2</b>	Всего листов раздела <b>3.2</b> : __	Всего разделов: __	Всего листов выписки: __
<b>17.11.2022 № 99/2022/505658598</b>			
Кадастровый номер:		<b>47:14:0000000:32 (единое землепользование)</b>	

Сведения о характерных точках границы земельного участка				
Система координат: Зона №				
Номер точки	Координаты		Описание закрепления на местности	Средняя квадратическая погрешность определения координат характерных точек границ земельного участка, м
	X	Y		
1	2	3	4	5
2911	425225.39	2144439.39	данные отсутствуют	данные отсутствуют
2912	425400.4	2144483.25	данные отсутствуют	данные отсутствуют
2913	425523.78	2144512.91	данные отсутствуют	данные отсутствуют
2914	425552.16	2144519.95	данные отсутствуют	данные отсутствуют
2915	425776.26	2144568.39	данные отсутствуют	данные отсутствуют
2916	425977.38	2144611.32	данные отсутствуют	данные отсутствуют
2917	426108.27	2144639.27	данные отсутствуют	данные отсутствуют
2918	426237.75	2144666.92	данные отсутствуют	данные отсутствуют
2919	424583.14	2146042.7	данные отсутствуют	данные отсутствуют
2920	424568.32	2146043.2	данные отсутствуют	данные отсутствуют
2921	424541.24	2146044.11	данные отсутствуют	данные отсутствуют
2922	424542.28	2146075.02	данные отсутствуют	данные отсутствуют
2923	424569.45	2146074.11	данные отсутствуют	данные отсутствуют
2924	424584.18	2146073.61	данные отсутствуют	данные отсутствуют
2925	424504.88	2144994.14	данные отсутствуют	данные отсутствуют

Государственный регистратор		ФГИС ЕГРН
полное наименование должности	подпись	инициалы, фамилия

М.П.

Выписка из Единого государственного реестра недвижимости об объекте недвижимости  
**Описание местоположения земельного участка**

<b>Земельный участок</b>			
(вид объекта недвижимости)			
Лист № __ Раздела <b>3.2</b>	Всего листов раздела <b>3.2</b> : __	Всего разделов: __	Всего листов выписки: __
<b>17.11.2022 № 99/2022/505658598</b>			
Кадастровый номер:		<b>47:14:0000000:32 (единое землепользование)</b>	

Сведения о характерных точках границы земельного участка				
Система координат: Зона №				
Номер точки	Координаты		Описание закрепления на местности	Средняя квадратическая погрешность определения координат характерных точек границ земельного участка, м
	X	Y		
1	2	3	4	5
2926	424504.56	2145025.06	данные отсутствуют	данные отсутствуют
2927	424534.85	2145025.38	данные отсутствуют	данные отсутствуют
2928	424546.48	2145025.5	данные отсутствуют	данные отсутствуют
2929	424546.8	2144994.58	данные отсутствуют	данные отсутствуют
2930	424534.07	2144994.45	данные отсутствуют	данные отсутствуют
2931	423824.03	2147470.87	данные отсутствуют	данные отсутствуют
2932	423847.23	2147505.78	данные отсутствуют	данные отсутствуют
2933	423872.99	2147488.67	данные отсутствуют	данные отсутствуют
2934	423849.79	2147453.76	данные отсутствуют	данные отсутствуют
2935	424565.5	2145509.55	данные отсутствуют	данные отсутствуют
2936	424548.98	2145509.95	данные отсутствуют	данные отсутствуют
2937	424523.59	2145510.56	данные отсутствуют	данные отсутствуют
2938	424524.34	2145541.47	данные отсутствуют	данные отсутствуют
2939	424550.1	2145540.85	данные отсутствуют	данные отсутствуют
2940	424566.25	2145540.46	данные отсутствуют	данные отсутствуют

Государственный регистратор		ФГИС ЕГРН
полное наименование должности	подпись	инициалы, фамилия

М.П.

Выписка из Единого государственного реестра недвижимости об объекте недвижимости  
**Описание местоположения земельного участка**

<b>Земельный участок</b>			
(вид объекта недвижимости)			
Лист № __ Раздела <b>3.2</b>	Всего листов раздела <b>3.2</b> : __	Всего разделов: __	Всего листов выписки: __
<b>17.11.2022 № 99/2022/505658598</b>			
Кадастровый номер:		<b>47:14:0000000:32 (единое землепользование)</b>	

Сведения о характерных точках границы земельного участка				
Система координат: Зона №				
Номер точки	Координаты		Описание закрепления на местности	Средняя квадратическая погрешность определения координат характерных точек границ земельного участка, м
	X	Y		
1	2	3	4	5
2941	422186.43	2148509.8	данные отсутствуют	данные отсутствуют
2942	422208.39	2148545.5	данные отсутствуют	данные отсутствуют
2943	422234.73	2148529.3	данные отсутствуют	данные отсутствуют
2944	422212.77	2148493.6	данные отсутствуют	данные отсутствуют
2945	423005.6	2147990.55	данные отсутствуют	данные отсутствуют
2946	423029.3	2148025.13	данные отсутствуют	данные отсутствуют
2947	423054.8	2148007.65	данные отсутствуют	данные отсутствуют
2948	423031.1	2147973.07	данные отсутствуют	данные отсутствуют
2949	423415.25	2147729.53	данные отсутствуют	данные отсутствуют
2950	423437.74	2147764.91	данные отсутствуют	данные отсутствуют
2951	423463.83	2147748.33	данные отсутствуют	данные отсутствуют
2952	423441.34	2147712.95	данные отсутствуют	данные отсутствуют
2953	424601.15	2146567.65	данные отсутствуют	данные отсутствуют
2954	424586.73	2146567.82	данные отсутствуют	данные отсутствуют
2955	424559.23	2146568.13	данные отсутствуют	данные отсутствуют

Государственный регистратор		ФГИС ЕГРН
полное наименование должности	подпись	инициалы, фамилия

М.П.

Выписка из Единого государственного реестра недвижимости об объекте недвижимости  
**Описание местоположения земельного участка**

<b>Земельный участок</b>			
(вид объекта недвижимости)			
Лист № ___ Раздела <b>3.2</b>	Всего листов раздела <b>3.2</b> : ___	Всего разделов: ___	Всего листов выписки: ___
<b>17.11.2022 № 99/2022/505658598</b>			
Кадастровый номер:		<b>47:14:0000000:32 (единое землепользование)</b>	

Сведения о характерных точках границы земельного участка				
Система координат: Зона №				
Номер точки	Координаты		Описание закрепления на местности	Средняя квадратическая погрешность определения координат характерных точек границ земельного участка, м
	X	Y		
1	2	3	4	5
2956	424559.58	2146599.04	данные отсутствуют	данные отсутствуют
2957	424587.7	2146598.72	данные отсутствуют	данные отсутствуют
2958	424601.5	2146598.57	данные отсутствуют	данные отсутствуют
2959	422584.57	2148257.25	данные отсутствуют	данные отсутствуют
2960	422607.06	2148292.62	данные отсутствуют	данные отсутствуют
2961	422633.15	2148276.03	данные отсутствуют	данные отсутствуют
2962	422610.66	2148240.66	данные отсутствуют	данные отсутствуют
2963	424239.74	2147205.19	данные отсутствуют	данные отсутствуют
2964	424262.23	2147240.56	данные отсутствуют	данные отсутствуют
2965	424288.32	2147223.97	данные отсутствуют	данные отсутствуют
2966	424265.83	2147188.6	данные отсутствуют	данные отсутствуют
2967	424536.27	2144526.13	данные отсутствуют	данные отсутствуют
2968	424522.18	2144526.61	данные отсутствуют	данные отсутствуют
2969	424482.9	2144527.93	данные отсутствуют	данные отсутствуют
2970	424483.25	2144538.53	данные отсутствуют	данные отсутствуют

Государственный регистратор		ФГИС ЕГРН
полное наименование должности	подпись	инициалы, фамилия

М.П.

Выписка из Единого государственного реестра недвижимости об объекте недвижимости  
**Описание местоположения земельного участка**

<b>Земельный участок</b>			
(вид объекта недвижимости)			
Лист № __ Раздела <b>3.2</b>	Всего листов раздела <b>3.2</b> : __	Всего разделов: __	Всего листов выписки: __
<b>17.11.2022 № 99/2022/505658598</b>			
Кадастровый номер:		<b>47:14:0000000:32 (единое землепользование)</b>	

Сведения о характерных точках границы земельного участка				
Система координат: Зона №				
Номер точки	Координаты		Описание закрепления на местности	Средняя квадратическая погрешность определения координат характерных точек границ земельного участка, м
	X	Y		
1	2	3	4	5
2971	424522.51	2144537.21	данные отсутствуют	данные отсутствуют
2972	424536.63	2144536.73	данные отсутствуют	данные отсутствуют
2973	424572.93	2146988.2	данные отсутствуют	данные отсутствуют
2974	424568.49	2146996.57	данные отсутствуют	данные отсутствуют
2975	424600.7	2147013.68	данные отсутствуют	данные отсутствуют
2976	424614.95	2147021.24	данные отсутствуют	данные отсутствуют
2977	424619.39	2147012.87	данные отсутствуют	данные отсутствуют
2978	424600.36	2147002.77	данные отсутствуют	данные отсутствуют
2979	425268.95	2144469.23	данные отсутствуют	данные отсутствуют
2980	425270.13	2144471.81	данные отсутствуют	данные отсутствуют
2981	425280.68	2144475.65	данные отсутствуют	данные отсутствуют
2982	425283.18	2144474.3	данные отсутствуют	данные отсутствуют
2983	425286.96	2144463.95	данные отсутствуют	данные отсутствуют
2984	425285.78	2144461.36	данные отсутствуют	данные отсутствуют
2985	425275.35	2144457.64	данные отсутствуют	данные отсутствуют

Государственный регистратор		ФГИС ЕГРН
полное наименование должности	подпись	инициалы, фамилия

М.П.

Выписка из Единого государственного реестра недвижимости об объекте недвижимости  
**Описание местоположения земельного участка**

<b>Земельный участок</b>			
(вид объекта недвижимости)			
Лист № __ Раздела <b>3.2</b>	Всего листов раздела <b>3.2</b> : __	Всего разделов: __	Всего листов выписки: __
<b>17.11.2022 № 99/2022/505658598</b>			
Кадастровый номер:		<b>47:14:0000000:32 (единое землепользование)</b>	

Сведения о характерных точках границы земельного участка				
Система координат: Зона №				
Номер точки	Координаты		Описание закрепления на местности	Средняя квадратическая погрешность определения координат характерных точек границ земельного участка, м
	X	Y		
1	2	3	4	5
2986	425272.75	2144458.86	данные отсутствуют	данные отсутствуют
2987	424676.5	2146911.51	данные отсутствуют	данные отсутствуют
2988	424676.07	2146898.32	данные отсутствуют	данные отсутствуют
2989	424662.89	2146898.74	данные отсутствуют	данные отсутствуют
2990	424663.31	2146911.95	данные отсутствуют	данные отсутствуют
2991	424677.52	2147090.51	данные отсутствуют	данные отсутствуют
2992	424683.55	2147078.77	данные отсутствуют	данные отсутствуют
2993	424671.82	2147072.74	данные отсутствуют	данные отсутствуют
2994	424665.78	2147084.48	данные отсутствуют	данные отсутствуют
2995	423611.21	2147761.93	данные отсутствуют	данные отсутствуют
2996	423604.77	2147751.75	данные отсутствуют	данные отсутствуют
2997	423594.58	2147758.19	данные отсутствуют	данные отсутствуют
2998	423601.02	2147768.37	данные отсутствуют	данные отсутствуют
2999	422761.96	2148299.33	данные отсутствуют	данные отсутствуют
3000	422755.13	2148289.24	данные отсутствуют	данные отсутствуют

Государственный регистратор		ФГИС ЕГРН
полное наименование должности	подпись	инициалы, фамилия

М.П.



Выписка из Единого государственного реестра недвижимости об объекте недвижимости  
**Описание местоположения земельного участка**

<b>Земельный участок</b>			
(вид объекта недвижимости)			
Лист № __ Раздела <b>3.2</b>	Всего листов раздела <b>3.2</b> : __	Всего разделов: __	Всего листов выписки: __
<b>17.11.2022 № 99/2022/505658598</b>			
Кадастровый номер:		<b>47:14:0000000:32 (единое землепользование)</b>	

Сведения о характерных точках границы земельного участка				
Система координат: Зона №				
Номер точки	Координаты		Описание закрепления на местности	Средняя квадратическая погрешность определения координат характерных точек границ земельного участка, м
	X	Y		
1	2	3	4	5
3001	422745.27	2148295.91	данные отсутствуют	данные отсутствуют
3002	422752.09	2148306	данные отсутствуют	данные отсутствуют
3003	422568.54	2148418.87	данные отсутствуют	данные отсутствуют
3004	422558.91	2148411.98	данные отсутствуют	данные отсутствуют
3005	422551.78	2148421.94	данные отсутствуют	данные отсутствуют
3006	422561.41	2148428.83	данные отсутствуют	данные отсутствуют
3007	422930.92	2148192.45	данные отсутствуют	данные отсутствуют
3008	422924.39	2148182.34	данные отсутствуют	данные отсутствуют
3009	422914.27	2148188.89	данные отсутствуют	данные отсутствуют
3010	422920.8	2148198.99	данные отсутствуют	данные отсутствуют
3011	425174.13	2144649.37	данные отсутствуют	данные отсутствуют
3012	425180.66	2144639.95	данные отсутствуют	данные отсутствуют
3013	425171.29	2144633.45	данные отсутствуют	данные отсутствуют
3014	425164.76	2144642.88	данные отсутствуют	данные отсутствуют
3015	422731.13	2143833.66	данные отсутствуют	данные отсутствуют

Государственный регистратор		ФГИС ЕГРН
полное наименование должности	подпись	инициалы, фамилия

М.П.

Выписка из Единого государственного реестра недвижимости об объекте недвижимости  
**Описание местоположения земельного участка**

<b>Земельный участок</b>			
(вид объекта недвижимости)			
Лист № __ Раздела <b>3.2</b>	Всего листов раздела <b>3.2</b> : __	Всего разделов: __	Всего листов выписки: __
<b>17.11.2022 № 99/2022/505658598</b>			
Кадастровый номер:		<b>47:14:0000000:32 (единое землепользование)</b>	

Сведения о характерных точках границы земельного участка				
Система координат: Зона №				
Номер точки	Координаты		Описание закрепления на местности	Средняя квадратическая погрешность определения координат характерных точек границ земельного участка, м
	X	Y		
1	2	3	4	5
3016	422726.44	2143823.27	данные отсутствуют	данные отсутствуют
3017	422716.09	2143827.94	данные отсутствуют	данные отсутствуют
3018	422720.76	2143838.28	данные отсутствуют	данные отсутствуют
3019	425222.17	2144669.82	данные отсутствуют	данные отсутствуют
3020	425226.83	2144659.67	данные отсутствуют	данные отсутствуют
3021	425216.69	2144654.98	данные отсутствуют	данные отсутствуют
3022	425211.99	2144665.18	данные отсутствуют	данные отсутствуют
3023	424728.51	2145313.69	данные отсутствуют	данные отсутствуют
3024	424734.14	2145304.03	данные отсутствуют	данные отсутствуют
3025	424724.48	2145298.45	данные отсутствуют	данные отсутствуют
3026	424718.78	2145308.05	данные отсутствуют	данные отсутствуют
3027	424635.34	2145540.04	данные отсутствуют	данные отсутствуют
3028	424637.29	2145529.13	данные отсутствуют	данные отсутствуют
3029	424626.17	2145527.16	данные отсутствуют	данные отсутствуют
3030	424624.23	2145538.07	данные отсутствуют	данные отсутствуют

Государственный регистратор		ФГИС ЕГРН
полное наименование должности	подпись	инициалы, фамилия

М.П.

Выписка из Единого государственного реестра недвижимости об объекте недвижимости  
**Описание местоположения земельного участка**

<b>Земельный участок</b>			
(вид объекта недвижимости)			
Лист № __ Раздела <b>3.2</b>	Всего листов раздела <b>3.2</b> : __	Всего разделов: __	Всего листов выписки: __
<b>17.11.2022 № 99/2022/505658598</b>			
Кадастровый номер:		<b>47:14:0000000:32 (единое землепользование)</b>	

Сведения о характерных точках границы земельного участка				
Система координат: Зона №				
Номер точки	Координаты		Описание закрепления на местности	Средняя квадратическая погрешность определения координат характерных точек границ земельного участка, м
	X	Y		
1	2	3	4	5
3031	423821.75	2147628.11	данные отсутствуют	данные отсутствуют
3032	423815.8	2147618.66	данные отсутствуют	данные отсутствуют
3033	423806.32	2147624.62	данные отсутствуют	данные отсутствуют
3034	423812.29	2147634.08	данные отсутствуют	данные отсутствуют
3035	424007.63	2147510.43	данные отсутствуют	данные отсутствуют
3036	424001.7	2147500.97	данные отсутствуют	данные отсутствуют
3037	423992.21	2147506.93	данные отсутствуют	данные отсутствуют
3038	423998.14	2147516.38	данные отсутствуют	данные отсутствуют
3039	425547.52	2144826.55	данные отсутствуют	данные отсутствуют
3040	425556.26	2144831.63	данные отсутствуют	данные отсутствуют
3041	425561.76	2144822.98	данные отсутствуют	данные отсутствуют
3042	425552.79	2144817.82	данные отсутствуют	данные отсутствуют
3043	424834.18	2145084.59	данные отсутствуют	данные отсутствуют
3044	424829.03	2145075.79	данные отсутствуют	данные отсутствуют
3045	424820.2	2145080.9	данные отсутствуют	данные отсутствуют

Государственный регистратор		ФГИС ЕГРН
полное наименование должности	подпись	инициалы, фамилия

М.П.

Выписка из Единого государственного реестра недвижимости об объекте недвижимости  
**Описание местоположения земельного участка**

<b>Земельный участок</b>			
(вид объекта недвижимости)			
Лист № __ Раздела <b>3.2</b>	Всего листов раздела <b>3.2</b> : __	Всего разделов: __	Всего листов выписки: __
<b>17.11.2022 № 99/2022/505658598</b>			
Кадастровый номер:		<b>47:14:0000000:32 (единое землепользование)</b>	

Сведения о характерных точках границы земельного участка				
Система координат:				
Зона №				
Номер точки	Координаты		Описание закрепления на местности	Средняя квадратическая погрешность определения координат характерных точек границ земельного участка, м
	X	Y		
1	2	3	4	5
3046	424825.33	2145089.7	данные отсутствуют	данные отсутствуют
3047	424644.41	2145117.41	данные отсутствуют	данные отсутствуют
3048	424644.24	2145107.23	данные отсутствуют	данные отсутствуют
3049	424634.05	2145107.42	данные отсутствуют	данные отсутствуют
3050	424634.21	2145117.61	данные отсутствуют	данные отсутствуют
3051	424432.15	2145091.97	данные отсутствуют	данные отсутствуют
3052	424435.98	2145082.51	данные отсутствуют	данные отсутствуют
3053	424426.68	2145078.73	данные отсутствуют	данные отсутствуют
3054	424422.75	2145088.26	данные отсутствуют	данные отсутствуют
3055	425736.07	2144706.02	данные отсутствуют	данные отсутствуют
3056	425744.85	2144706.26	данные отсутствуют	данные отсутствуют
3057	425744.67	2144697.47	данные отсутствуют	данные отсутствуют
3058	425736	2144697.09	данные отсутствуют	данные отсутствуют
3059	427550.94	2145169.89	данные отсутствуют	данные отсутствуют
3060	427559.8	2145170.04	данные отсутствуют	данные отсутствуют

Государственный регистратор		ФГИС ЕГРН
полное наименование должности	подпись	инициалы, фамилия

М.П.

Выписка из Единого государственного реестра недвижимости об объекте недвижимости  
**Описание местоположения земельного участка**

<b>Земельный участок</b>			
(вид объекта недвижимости)			
Лист № ___ Раздела <b>3.2</b>	Всего листов раздела <b>3.2</b> : ___	Всего разделов: ___	Всего листов выписки: ___
<b>17.11.2022 № 99/2022/505658598</b>			
Кадастровый номер:		<b>47:14:0000000:32 (единое землепользование)</b>	

Сведения о характерных точках границы земельного участка				
Система координат: Зона №				
Номер точки	Координаты		Описание закрепления на местности	Средняя квадратическая погрешность определения координат характерных точек границ земельного участка, м
	X	Y		
1	2	3	4	5
3061	427559.65	2145161.13	данные отсутствуют	данные отсутствуют
3062	427550.92	2145161.27	данные отсутствуют	данные отсутствуют
3063	425625.77	2146426.1	данные отсутствуют	данные отсутствуют
3064	425621.8	2146433.67	данные отсутствуют	данные отсутствуют
3065	425627.27	2146436.5	данные отсутствуют	данные отсутствуют
3066	425629.61	2146437.71	данные отсутствуют	данные отсутствуют
3067	425633.62	2146430.04	данные отсутствуют	данные отсутствуют
3068	425626.92	2146426.68	данные отсутствуют	данные отсутствуют
3069	427495.56	2146321.76	данные отсутствуют	данные отсутствуют
3070	427496.6	2146329.64	данные отсутствуют	данные отсутствуют
3071	427504.48	2146328.6	данные отсутствуют	данные отсутствуют
3072	427503.44	2146320.72	данные отсутствуют	данные отсутствуют
3073	427633.24	2146268.95	данные отсутствуют	данные отсутствуют
3074	427641.11	2146269.98	данные отсутствуют	данные отсутствуют
3075	427642.14	2146262.11	данные отсутствуют	данные отсутствуют

Государственный регистратор		ФГИС ЕГРН
полное наименование должности	подпись	инициалы, фамилия

М.П.

Выписка из Единого государственного реестра недвижимости об объекте недвижимости  
**Описание местоположения земельного участка**

<b>Земельный участок</b>			
(вид объекта недвижимости)			
Лист № __ Раздела <b>3.2</b>	Всего листов раздела <b>3.2</b> : __	Всего разделов: __	Всего листов выписки: __
<b>17.11.2022 № 99/2022/505658598</b>			
Кадастровый номер:		<b>47:14:0000000:32 (единое землепользование)</b>	

Сведения о характерных точках границы земельного участка				
Система координат: Зона №				
Номер точки	Координаты		Описание закрепления на местности	Средняя квадратическая погрешность определения координат характерных точек границ земельного участка, м
	X	Y		
1	2	3	4	5
3076	427634.27	2146261.08	данные отсутствуют	данные отсутствуют
3077	427456.14	2146338.7	данные отсутствуют	данные отсутствуют
3078	427457.15	2146345.94	данные отсутствуют	данные отсутствуют
3079	427464.52	2146344.92	данные отсутствуют	данные отсутствуют
3080	427463.48	2146337.3	данные отсутствуют	данные отсутствуют
3081	427653.28	2146573.39	данные отсутствуют	данные отсутствуют
3082	427656.04	2146580.22	данные отсутствуют	данные отсутствуют
3083	427662.98	2146578.07	данные отсутствуют	данные отсутствуют
3084	427660.46	2146571.21	данные отсутствуют	данные отсутствуют
3085	424660.17	2146341.88	данные отсутствуют	данные отсутствуют
3086	424660	2146338.22	данные отсутствуют	данные отсутствуют
3087	424646.46	2146338.82	данные отсутствуют	данные отсутствуют
3088	424646.62	2146342.48	данные отсутствуют	данные отсутствуют
3089	423376.43	2147911.15	данные отсутствуют	данные отсутствуют
3090	423379.57	2147909.26	данные отсутствуют	данные отсутствуют

Государственный регистратор		ФГИС ЕГРН
полное наименование должности	подпись	инициалы, фамилия

М.П.

Выписка из Единого государственного реестра недвижимости об объекте недвижимости  
**Описание местоположения земельного участка**

<b>Земельный участок</b>			
(вид объекта недвижимости)			
Лист № __ Раздела <b>3.2</b>	Всего листов раздела <b>3.2</b> : __	Всего разделов: __	Всего листов выписки: __
<b>17.11.2022 № 99/2022/505658598</b>			
Кадастровый номер:		<b>47:14:0000000:32 (единое землепользование)</b>	

Сведения о характерных точках границы земельного участка				
Система координат: Зона №				
Номер точки	Координаты		Описание закрепления на местности	Средняя квадратическая погрешность определения координат характерных точек границ земельного участка, м
	X	Y		
1	2	3	4	5
3091	423372.59	2147897.64	данные отсутствуют	данные отсутствуют
3092	423369.45	2147899.52	данные отсутствуют	данные отсутствуют
3093	424895.83	2145096.03	данные отсутствуют	данные отсутствуют
3094	424898	2145093.08	данные отсутствуют	данные отсутствуют
3095	424887.09	2145085.03	данные отсутствуют	данные отсутствуют
3096	424884.92	2145087.98	данные отсутствуют	данные отсутствуют
3097	424668.15	2146626.53	данные отсутствуют	данные отсутствуют
3098	424667.97	2146622.88	данные отсутствуют	данные отсутствуют
3099	424654.43	2146623.53	данные отсутствуют	данные отсутствуют
3100	424654.6	2146627.19	данные отсутствуют	данные отсутствуют
3101	424652.71	2146066.5	данные отсутствуют	данные отсутствуют
3102	424652.55	2146062.84	данные отсутствуют	данные отсутствуют
3103	424639	2146063.42	данные отсутствуют	данные отсутствуют
3104	424639.16	2146067.07	данные отсутствуют	данные отсутствуют
3105	424191.29	2147395.49	данные отсутствуют	данные отсутствуют

Государственный регистратор		ФГИС ЕГРН
полное наименование должности	подпись	инициалы, фамилия

М.П.

Выписка из Единого государственного реестра недвижимости об объекте недвижимости  
**Описание местоположения земельного участка**

<b>Земельный участок</b>			
(вид объекта недвижимости)			
Лист № __ Раздела <b>3.2</b>	Всего листов раздела <b>3.2</b> : __	Всего разделов: __	Всего листов выписки: __
<b>17.11.2022 № 99/2022/505658598</b>			
Кадастровый номер:		<b>47:14:0000000:32 (единое землепользование)</b>	

Сведения о характерных точках границы земельного участка				
Система координат: Зона №				
Номер точки	Координаты		Описание закрепления на местности	Средняя квадратическая погрешность определения координат характерных точек границ земельного участка, м
	X	Y		
1	2	3	4	5
3106	424194.39	2147393.54	данные отсутствуют	данные отсутствуют
3107	424187.2	2147382.05	данные отсутствуют	данные отсутствуют
3108	424184.1	2147383.99	данные отсутствуют	данные отсутствуют
3109	424645.2	2145796.97	данные отсутствуют	данные отсутствуют
3110	424645.01	2145793.31	данные отсутствуют	данные отсутствуют
3111	424631.47	2145794.01	данные отсутствуют	данные отсутствуют
3112	424631.66	2145797.66	данные отсутствуют	данные отсутствуют
3113	424445.28	2147234.67	данные отсутствуют	данные отсутствуют
3114	424448.33	2147232.64	данные отсутствуют	данные отсутствуют
3115	424440.81	2147221.36	данные отсутствуют	данные отсутствуют
3116	424437.77	2147223.39	данные отсутствуют	данные отсутствуют
3117	423148.53	2148055.51	данные отсутствуют	данные отсутствуют
3118	423151.64	2148053.58	данные отсутствуют	данные отсутствуют
3119	423144.49	2148042.07	данные отсутствуют	данные отсутствуют
3120	423141.38	2148044	данные отсутствуют	данные отсутствуют

Государственный регистратор		ФГИС ЕГРН
полное наименование должности	подпись	инициалы, фамилия

М.П.



Выписка из Единого государственного реестра недвижимости об объекте недвижимости  
**Описание местоположения земельного участка**

<b>Земельный участок</b>			
(вид объекта недвижимости)			
Лист № __ Раздела <b>3.2</b>	Всего листов раздела <b>3.2</b> : __	Всего разделов: __	Всего листов выписки: __
<b>17.11.2022 № 99/2022/505658598</b>			
Кадастровый номер:		<b>47:14:0000000:32 (единое землепользование)</b>	

Сведения о характерных точках границы земельного участка				
Система координат: Зона №				
Номер точки	Координаты		Описание закрепления на местности	Средняя квадратическая погрешность определения координат характерных точек границ земельного участка, м
	X	Y		
1	2	3	4	5
3121	425059.96	2144881.69	данные отсутствуют	данные отсутствуют
3122	425062.19	2144878.79	данные отсутствуют	данные отсутствуют
3123	425051.44	2144870.53	данные отсутствуют	данные отсутствуют
3124	425049.21	2144873.43	данные отсутствуют	данные отсутствуют
3125	423652.02	2144518.36	данные отсутствуют	данные отсутствуют
3126	423656.59	2144512.05	данные отсутствуют	данные отсутствуют
3127	423651.79	2144508.58	данные отсутствуют	данные отсутствуют
3128	423647.25	2144514.92	данные отсутствуют	данные отсутствуют
3129	423917.89	2144713.84	данные отсутствуют	данные отсутствуют
3130	423922.29	2144707.66	данные отсутствуют	данные отсутствуют
3131	423917.5	2144704.21	данные отсутствуют	данные отсутствуют
3132	423912.89	2144710.48	данные отсутствуют	данные отсутствуют
3133	423418.38	2144346.45	данные отсутствуют	данные отсутствуют
3134	423422.93	2144340.13	данные отсутствуют	данные отсутствуют
3135	423418.18	2144336.72	данные отсутствуют	данные отсутствуют

Государственный регистратор		ФГИС ЕГРН
полное наименование должности	подпись	инициалы, фамилия

М.П.

Выписка из Единого государственного реестра недвижимости об объекте недвижимости  
**Описание местоположения земельного участка**

<b>Земельный участок</b>			
(вид объекта недвижимости)			
Лист № __ Раздела <b>3.2</b>	Всего листов раздела <b>3.2</b> : __	Всего разделов: __	Всего листов выписки: __
<b>17.11.2022 № 99/2022/505658598</b>			
Кадастровый номер:		<b>47:14:0000000:32 (единое землепользование)</b>	

Сведения о характерных точках границы земельного участка				
Система координат: Зона №				
Номер точки	Координаты		Описание закрепления на местности	Средняя квадратическая погрешность определения координат характерных точек границ земельного участка, м
	X	Y		
1	2	3	4	5
3136	423413.58	2144342.98	данные отсутствуют	данные отсутствуют
3137	424183.62	2144909.36	данные отсутствуют	данные отсутствуют
3138	424188.39	2144903.29	данные отсутствуют	данные отсутствуют
3139	424183.68	2144899.66	данные отсутствуют	данные отсутствуют
3140	424178.96	2144905.79	данные отсутствуют	данные отсутствуют
3141	427631.66	2145972.14	данные отсутствуют	данные отсутствуют
3142	427642.32	2145975.3	данные отсутствуют	данные отсутствуют
3143	427643.1	2145972.7	данные отсутствуют	данные отсутствуют
3144	427632.44	2145969.54	данные отсутствуют	данные отсутствуют
3145	427021.36	2145030.13	данные отсутствуют	данные отсутствуют
3146	427023.31	2145030.63	данные отсутствуют	данные отсутствуют
3147	427023.81	2145028.69	данные отсутствуют	данные отсутствуют
3148	427021.86	2145028.19	данные отсутствуют	данные отсутствуют
3149	427275.87	2145095.22	данные отсутствуют	данные отсутствуют
3150	427277.81	2145095.73	данные отсутствуют	данные отсутствуют

Государственный регистратор		ФГИС ЕГРН
полное наименование должности	подпись	инициалы, фамилия

М.П.

Выписка из Единого государственного реестра недвижимости об объекте недвижимости  
**Описание местоположения земельного участка**

<b>Земельный участок</b>			
(вид объекта недвижимости)			
Лист № __ Раздела <b>3.2</b>	Всего листов раздела <b>3.2</b> : __	Всего разделов: __	Всего листов выписки: __
<b>17.11.2022 № 99/2022/505658598</b>			
Кадастровый номер:		<b>47:14:0000000:32 (единое землепользование)</b>	

Сведения о характерных точках границы земельного участка				
Система координат: Зона №				
Номер точки	Координаты		Описание закрепления на местности	Средняя квадратическая погрешность определения координат характерных точек границ земельного участка, м
	X	Y		
1	2	3	4	5
3151	427278.31	2145093.79	данные отсутствуют	данные отсутствуют
3152	427276.37	2145093.28	данные отсутствуют	данные отсутствуют
3153	426286.17	2144842.13	данные отсутствуют	данные отсутствуют
3154	426288.11	2144842.63	данные отсутствуют	данные отсутствуют
3155	426288.61	2144840.69	данные отсутствуют	данные отсутствуют
3156	426286.67	2144840.19	данные отсутствуют	данные отсутствуют
3157	426765.94	2144964.75	данные отсутствуют	данные отсутствуют
3158	426767.88	2144965.26	данные отсутствуют	данные отсутствуют
3159	426768.38	2144963.32	данные отсутствуют	данные отсутствуют
3160	426766.44	2144962.81	данные отсутствуют	данные отсутствуют
3161	425563.37	2145045.52	данные отсутствуют	данные отсутствуют
3162	425563.47	2145047.52	данные отсутствуют	данные отсутствуют
3163	425565.47	2145047.42	данные отсутствуют	данные отсутствуют
3164	425565.37	2145045.42	данные отсутствуют	данные отсутствуют
3165	425584.74	2145510.72	данные отсутствуют	данные отсутствуют

Государственный регистратор		ФГИС ЕГРН
полное наименование должности	подпись	инициалы, фамилия

М.П.

Выписка из Единого государственного реестра недвижимости об объекте недвижимости  
**Описание местоположения земельного участка**

<b>Земельный участок</b>			
(вид объекта недвижимости)			
Лист № __ Раздела <b>3.2</b>	Всего листов раздела <b>3.2</b> : __	Всего разделов: __	Всего листов выписки: __
<b>17.11.2022 № 99/2022/505658598</b>			
Кадастровый номер:		<b>47:14:0000000:32 (единое землепользование)</b>	

Сведения о характерных точках границы земельного участка				
Система координат: Зона №				
Номер точки	Координаты		Описание закрепления на местности	Средняя квадратическая погрешность определения координат характерных точек границ земельного участка, м
	X	Y		
1	2	3	4	5
3166	425584.84	2145512.72	данные отсутствуют	данные отсутствуют
3167	425586.84	2145512.62	данные отсутствуют	данные отсутствуют
3168	425586.74	2145510.62	данные отсутствуют	данные отсутствуют
3169	426016.8	2144773.42	данные отсутствуют	данные отсутствуют
3170	426018.74	2144773.92	данные отсутствуют	данные отсутствуют
3171	426019.24	2144771.98	данные отсутствуют	данные отсутствуют
3172	426017.3	2144771.48	данные отсутствуют	данные отсутствуют
3173	426518.93	2144901.74	данные отсутствуют	данные отсутствуют
3174	426520.87	2144902.24	данные отсутствуют	данные отсутствуют
3175	426521.37	2144900.3	данные отсутствуют	данные отсутствуют
3176	426519.43	2144899.8	данные отсутствуют	данные отсутствуют
3177	425573.74	2145271.13	данные отсутствуют	данные отсутствуют
3178	425573.84	2145273.13	данные отсутствуют	данные отсутствуют
3179	425575.84	2145273.03	данные отсутствуют	данные отсутствуют
3180	425575.74	2145271.03	данные отсутствуют	данные отсутствуют

Государственный регистратор		ФГИС ЕГРН
полное наименование должности	подпись	инициалы, фамилия

М.П.

Выписка из Единого государственного реестра недвижимости об объекте недвижимости  
**Описание местоположения земельного участка**

<b>Земельный участок</b>			
(вид объекта недвижимости)			
Лист № __ Раздела <b>3.2</b>	Всего листов раздела <b>3.2</b> : __	Всего разделов: __	Всего листов выписки: __
<b>17.11.2022 № 99/2022/505658598</b>			
Кадастровый номер:		<b>47:14:0000000:32 (единое землепользование)</b>	

Сведения о характерных точках границы земельного участка				
Система координат: Зона №				
Номер точки	Координаты		Описание закрепления на местности	Средняя квадратическая погрешность определения координат характерных точек границ земельного участка, м
	X	Y		
1	2	3	4	5
3181	425605.86	2145971.73	данные отсутствуют	данные отсутствуют
3182	425605.94	2145973.73	данные отсутствуют	данные отсутствуют
3183	425607.94	2145973.65	данные отсутствуют	данные отсутствуют
3184	425607.86	2145971.65	данные отсутствуют	данные отсутствуют
3185	425617.96	2146199.89	данные отсутствуют	данные отсутствуют
3186	425617.59	2146199.91	данные отсутствуют	данные отсутствуют
3187	425615.96	2146199.99	данные отсутствуют	данные отсутствуют
3188	425616.06	2146201.99	данные отсутствуют	данные отсутствуют
3189	425617.67	2146201.91	данные отсутствуют	данные отсутствуют
3190	425618.06	2146201.89	данные отсутствуют	данные отсутствуют
3191	423930.11	2147503.86	данные отсутствуют	данные отсутствуют
3192	423931.18	2147505.56	данные отсутствуют	данные отсутствуют
3193	423932.87	2147504.49	данные отсутствуют	данные отсутствуют
3194	423931.8	2147502.8	данные отсутствуют	данные отсутствуют
3195	427685.64	2147394.2	данные отсутствуют	данные отсутствуют

Государственный регистратор		ФГИС ЕГРН
полное наименование должности	подпись	инициалы, фамилия

М.П.

Выписка из Единого государственного реестра недвижимости об объекте недвижимости  
**Описание местоположения земельного участка**

<b>Земельный участок</b>			
(вид объекта недвижимости)			
Лист № __ Раздела <b>3.2</b>	Всего листов раздела <b>3.2</b> : __	Всего разделов: __	Всего листов выписки: __
<b>17.11.2022 № 99/2022/505658598</b>			
Кадастровый номер:		<b>47:14:0000000:32 (единое землепользование)</b>	

Сведения о характерных точках границы земельного участка				
Система координат: Зона №				
Номер точки	Координаты		Описание закрепления на местности	Средняя квадратическая погрешность определения координат характерных точек границ земельного участка, м
	X	Y		
1	2	3	4	5
3196	427685.71	2147396.2	данные отсутствуют	данные отсутствуют
3197	427687.71	2147396.13	данные отсутствуют	данные отсутствуют
3198	427687.64	2147394.13	данные отсутствуют	данные отсутствуют
3199	423504.24	2147773.76	данные отсутствуют	данные отсутствуют
3200	423505.31	2147775.45	данные отсутствуют	данные отсутствуют
3201	423507	2147774.38	данные отсутствуют	данные отсутствуют
3202	423505.93	2147772.69	данные отсутствуют	данные отсутствуют
3203	427722.86	2145644.87	данные отсутствуют	данные отсутствуют
3204	427724.72	2145645.59	данные отсутствуют	данные отсутствуют
3205	427725.44	2145643.72	данные отсутствуют	данные отсутствуют
3206	427723.58	2145643	данные отсутствуют	данные отсутствуют
3207	424099.9	2147396.84	данные отсутствуют	данные отсутствуют
3208	424100.97	2147398.53	данные отсутствуют	данные отсутствуют
3209	424102.66	2147397.47	данные отсутствуют	данные отсутствуют
3210	424101.59	2147395.77	данные отсутствуют	данные отсутствуют

Государственный регистратор		ФГИС ЕГРН
полное наименование должности	подпись	инициалы, фамилия

М.П.

Выписка из Единого государственного реестра недвижимости об объекте недвижимости  
**Описание местоположения земельного участка**

<b>Земельный участок</b>			
(вид объекта недвижимости)			
Лист № __ Раздела <b>3.2</b>	Всего листов раздела <b>3.2</b> : __	Всего разделов: __	Всего листов выписки: __
<b>17.11.2022 № 99/2022/505658598</b>			
Кадастровый номер:		<b>47:14:0000000:32 (единое землепользование)</b>	

Сведения о характерных точках границы земельного участка				
Система координат: Зона №				
Номер точки	Координаты		Описание закрепления на местности	Средняя квадратическая погрешность определения координат характерных точек границ земельного участка, м
	X	Y		
1	2	3	4	5
3211	422846.95	2148190.06	данные отсутствуют	данные отсутствуют
3212	422848.02	2148191.75	данные отсутствуют	данные отсутствуют
3213	422849.71	2148190.68	данные отсутствуют	данные отсутствуют
3214	422848.64	2148188.99	данные отсутствуют	данные отсутствуют
3215	423276.19	2147918.56	данные отсутствуют	данные отсутствуют
3216	423277.27	2147920.24	данные отсутствуют	данные отсутствуют
3217	423278.95	2147919.17	данные отсутствуют	данные отсутствуют
3218	423277.87	2147917.48	данные отсутствуют	данные отсутствуют
3219	422397.83	2148474.57	данные отсутствуют	данные отсутствуют
3220	422398.91	2148476.26	данные отсутствуют	данные отсутствуют
3221	422400.59	2148475.18	данные отсутствуют	данные отсутствуют
3222	422399.51	2148473.5	данные отсутствуют	данные отсутствуют
3223	425228.5	2146683.23	данные отсутствуют	данные отсутствуют
3224	425229.57	2146684.92	данные отсутствуют	данные отсутствуют
3225	425231.26	2146683.84	данные отсутствуют	данные отсутствуют

Государственный регистратор		ФГИС ЕГРН
полное наименование должности	подпись	инициалы, фамилия

М.П.

Выписка из Единого государственного реестра недвижимости об объекте недвижимости  
**Описание местоположения земельного участка**

<b>Земельный участок</b>			
(вид объекта недвижимости)			
Лист № __ Раздела <b>3.2</b>	Всего листов раздела <b>3.2</b> : __	Всего разделов: __	Всего листов выписки: __
<b>17.11.2022 № 99/2022/505658598</b>			
Кадастровый номер:		<b>47:14:0000000:32 (единое землепользование)</b>	

Сведения о характерных точках границы земельного участка				
Система координат: Зона №				
Номер точки	Координаты		Описание закрепления на местности	Средняя квадратическая погрешность определения координат характерных точек границ земельного участка, м
	X	Y		
1	2	3	4	5
3226	425230.19	2146682.16	данные отсутствуют	данные отсутствуют
3227	423707.4	2147644.94	данные отсутствуют	данные отсутствуют
3228	423708.47	2147646.62	данные отсутствуют	данные отсутствуют
3229	423710.16	2147645.55	данные отсутствуют	данные отсутствуют
3230	423709.09	2147643.86	данные отсутствуют	данные отсутствуют
3231	425595.06	2145738.01	данные отсутствуют	данные отсутствуют
3232	425595.16	2145740	данные отсутствуют	данные отсутствуют
3233	425597.16	2145739.9	данные отсутствуют	данные отсутствуют
3234	425597.06	2145737.91	данные отсутствуют	данные отсутствуют
3235	427675.44	2147105.2	данные отсутствуют	данные отсутствуют
3236	427675.5	2147107.2	данные отсутствуют	данные отсутствуют
3237	427677.5	2147107.13	данные отсутствуют	данные отсутствуют
3238	427677.43	2147105.13	данные отсутствуют	данные отсутствуют
3239	423049.66	2148061.94	данные отсутствуют	данные отсутствуют
3240	423050.74	2148063.62	данные отсутствуют	данные отсутствуют

Государственный регистратор		ФГИС ЕГРН
полное наименование должности	подпись	инициалы, фамилия

М.П.



Выписка из Единого государственного реестра недвижимости об объекте недвижимости  
**Описание местоположения земельного участка**

<b>Земельный участок</b>			
(вид объекта недвижимости)			
Лист № __ Раздела <b>3.2</b>	Всего листов раздела <b>3.2</b> : __	Всего разделов: __	Всего листов выписки: __
<b>17.11.2022 № 99/2022/505658598</b>			
Кадастровый номер:		<b>47:14:0000000:32 (единое землепользование)</b>	

Сведения о характерных точках границы земельного участка				
Система координат: Зона №				
Номер точки	Координаты		Описание закрепления на местности	Средняя квадратическая погрешность определения координат характерных точек границ земельного участка, м
	X	Y		
1	2	3	4	5
3241	423052.42	2148062.55	данные отсутствуют	данные отсутствуют
3242	423051.34	2148060.86	данные отсутствуют	данные отсутствуют
3243	427665.63	2146819.65	данные отсутствуют	данные отсутствуют
3244	427665.7	2146821.65	данные отсутствуют	данные отсутствуют
3245	427667.69	2146821.58	данные отсутствуют	данные отсутствуют
3246	427667.63	2146819.58	данные отсутствуют	данные отсутствуют
3247	427559.65	2146466.35	данные отсутствуют	данные отсутствуют
3248	427560.91	2146467.91	данные отсутствуют	данные отсутствуют
3249	427562.47	2146466.67	данные отсутствуют	данные отсутствуют
3250	427561.21	2146465.11	данные отсутствуют	данные отсутствуют
3251	427633.51	2145888.9	данные отсутствуют	данные отсутствуют
3252	427635.37	2145889.63	данные отсутствуют	данные отсутствуют
3253	427636.09	2145887.76	данные отсутствуют	данные отсутствуют
3254	427634.23	2145887.04	данные отсутствуют	данные отсутствуют
3255	422629.52	2148327.67	данные отсутствуют	данные отсутствуют

Государственный регистратор		ФГИС ЕГРН
полное наименование должности	подпись	инициалы, фамилия

М.П.

Выписка из Единого государственного реестра недвижимости об объекте недвижимости  
**Описание местоположения земельного участка**

<b>Земельный участок</b>			
(вид объекта недвижимости)			
Лист № __ Раздела <b>3.2</b>	Всего листов раздела <b>3.2</b> : __	Всего разделов: __	Всего листов выписки: __
<b>17.11.2022 № 99/2022/505658598</b>			
Кадастровый номер:		<b>47:14:0000000:32 (единое землепользование)</b>	

Сведения о характерных точках границы земельного участка				
Система координат: Зона №				
Номер точки	Координаты		Описание закрепления на местности	Средняя квадратическая погрешность определения координат характерных точек границ земельного участка, м
	X	Y		
1	2	3	4	5
3256	422630.59	2148329.35	данные отсутствуют	данные отсутствуют
3257	422632.28	2148328.28	данные отсутствуют	данные отсутствуют
3258	422631.21	2148326.6	данные отсутствуют	данные отсутствуют
3259	424341.93	2147244.11	данные отсутствуют	данные отсутствуют
3260	424343.01	2147245.79	данные отсутствуют	данные отсутствуют
3261	424344.69	2147244.72	данные отсутствуют	данные отсутствуют
3262	424343.61	2147243.04	данные отсутствуют	данные отсутствуют
3263	427544.61	2146120.04	данные отсутствуют	данные отсутствуют
3264	427546.47	2146120.77	данные отсутствуют	данные отсутствуют
3265	427547.19	2146118.9	данные отсутствуют	данные отсутствуют
3266	427545.33	2146118.18	данные отсутствуют	данные отсутствуют
3267	425006.3	2146823.76	данные отсутствуют	данные отсутствуют
3268	425007.37	2146825.44	данные отсутствуют	данные отсутствуют
3269	425009.06	2146824.37	данные отсутствуют	данные отсутствуют
3270	425007.99	2146822.69	данные отсутствуют	данные отсутствуют

Государственный регистратор		ФГИС ЕГРН
полное наименование должности	подпись	инициалы, фамилия

М.П.

Выписка из Единого государственного реестра недвижимости об объекте недвижимости  
**Описание местоположения земельного участка**

<b>Земельный участок</b>			
(вид объекта недвижимости)			
Лист № __ Раздела <b>3.2</b>	Всего листов раздела <b>3.2</b> : __	Всего разделов: __	Всего листов выписки: __
<b>17.11.2022 № 99/2022/505658598</b>			
Кадастровый номер:		<b>47:14:0000000:32 (единое землепользование)</b>	

Сведения о характерных точках границы земельного участка				
Система координат: Зона №				
Номер точки	Координаты		Описание закрепления на местности	Средняя квадратическая погрешность определения координат характерных точек границ земельного участка, м
	X	Y		
1	2	3	4	5
3271	424551.93	2147111.11	данные отсутствуют	данные отсутствуют
3272	424553.01	2147112.79	данные отсутствуют	данные отсутствуют
3273	424554.69	2147111.72	данные отсутствуют	данные отсутствуют
3274	424553.61	2147110.04	данные отсутствуют	данные отсутствуют
3275	424779.64	2146967.25	данные отсутствуют	данные отсутствуют
3276	424780.72	2146968.93	данные отсутствуют	данные отсутствуют
3277	424782.4	2146967.86	данные отсутствуют	данные отсутствуют
3278	424781.32	2146966.18	данные отсутствуют	данные отсутствуют
3279	422178.73	2148613.1	данные отсутствуют	данные отсутствуют
3280	422179.81	2148614.68	данные отсутствуют	данные отсутствуют
3281	422181.49	2148613.61	данные отсутствуют	данные отсутствуют
3282	422180.41	2148611.92	данные отсутствуют	данные отсутствуют
3283	427053.24	2163383.87	данные отсутствуют	данные отсутствуют
3284	427021.08	2163383.32	данные отсутствуют	данные отсутствуют
3285	426990.48	2163368.85	данные отсутствуют	данные отсутствуют

Государственный регистратор		ФГИС ЕГРН
полное наименование должности	подпись	инициалы, фамилия

М.П.

Выписка из Единого государственного реестра недвижимости об объекте недвижимости  
**Описание местоположения земельного участка**

<b>Земельный участок</b>			
(вид объекта недвижимости)			
Лист № __ Раздела <b>3.2</b>	Всего листов раздела <b>3.2</b> : __	Всего разделов: __	Всего листов выписки: __
<b>17.11.2022 № 99/2022/505658598</b>			
Кадастровый номер:		<b>47:14:0000000:32 (единое землепользование)</b>	

Сведения о характерных точках границы земельного участка				
Система координат: Зона №				
Номер точки	Координаты		Описание закрепления на местности	Средняя квадратическая погрешность определения координат характерных точек границ земельного участка, м
	X	Y		
1	2	3	4	5
3286	426958.02	2163336.8	данные отсутствуют	данные отсутствуют
3287	426925.11	2163316.53	данные отсутствуют	данные отсутствуют
3288	426904.83	2163310.74	данные отсутствуют	данные отсутствуют
3289	426873.88	2163308.74	данные отсутствуют	данные отсутствуют
3290	426832.8	2163320.12	данные отсутствуют	данные отсутствуют
3291	426804	2163325.85	данные отсутствуют	данные отсутствуют
3292	426780.59	2163333.05	данные отсутствуют	данные отсутствуют
3293	426750.79	2163329.12	данные отсутствуют	данные отсутствуют
3294	426725.99	2163316.72	данные отсутствуют	данные отсутствуют
3295	426714.09	2163311.2	данные отсутствуют	данные отсутствуют
3296	426708.32	2163308.51	данные отсутствуют	данные отсутствуют
3297	426634.93	2163264.04	данные отсутствуют	данные отсутствуют
3298	426581.47	2163227.04	данные отсутствуют	данные отсутствуют
3299	426571.89	2163217.1	данные отсутствуют	данные отсутствуют
3300	426561.32	2163206.71	данные отсутствуют	данные отсутствуют

Государственный регистратор		ФГИС ЕГРН
полное наименование должности	подпись	инициалы, фамилия

М.П.

Выписка из Единого государственного реестра недвижимости об объекте недвижимости  
**Описание местоположения земельного участка**

<b>Земельный участок</b>			
(вид объекта недвижимости)			
Лист № __ Раздела <b>3.2</b>	Всего листов раздела <b>3.2</b> : __	Всего разделов: __	Всего листов выписки: __
<b>17.11.2022 № 99/2022/505658598</b>			
Кадастровый номер:		<b>47:14:0000000:32 (единое землепользование)</b>	

Сведения о характерных точках границы земельного участка				
Система координат: Зона №				
Номер точки	Координаты		Описание закрепления на местности	Средняя квадратическая погрешность определения координат характерных точек границ земельного участка, м
	X	Y		
1	2	3	4	5
3301	426549.69	2163201.8	данные отсутствуют	данные отсутствуют
3302	426542.4	2163199.19	данные отсутствуют	данные отсутствуют
3303	426527.53	2163193.95	данные отсутствуют	данные отсутствуют
3304	426512.59	2163190.43	данные отсутствуют	данные отсутствуют
3305	426499.23	2163180.28	данные отсутствуют	данные отсутствуют
3306	426485.23	2163159.7	данные отсутствуют	данные отсутствуют
3307	426482.28	2163135.45	данные отсутствуют	данные отсутствуют
3308	426474.14	2163100.61	данные отсутствуют	данные отсутствуют
3309	426458.71	2163073.38	данные отсутствуют	данные отсутствуют
3310	426443.32	2163054.98	данные отсутствуют	данные отсутствуют
3311	426413.15	2163035.79	данные отсутствуют	данные отсутствуют
3312	426381.66	2163024.87	данные отсутствуют	данные отсутствуют
3313	426350.97	2163020.69	данные отсутствуют	данные отсутствуют
3314	426333.4	2163024.23	данные отсутствуют	данные отсутствуют
3315	426313.79	2163034.49	данные отсутствуют	данные отсутствуют

Государственный регистратор		ФГИС ЕГРН
полное наименование должности	подпись	инициалы, фамилия

М.П.

Выписка из Единого государственного реестра недвижимости об объекте недвижимости  
**Описание местоположения земельного участка**

<b>Земельный участок</b>			
(вид объекта недвижимости)			
Лист № ___ Раздела <b>3.2</b>	Всего листов раздела <b>3.2</b> : ___	Всего разделов: ___	Всего листов выписки: ___
<b>17.11.2022 № 99/2022/505658598</b>			
Кадастровый номер:		<b>47:14:0000000:32 (единое землепользование)</b>	

Сведения о характерных точках границы земельного участка				
Система координат: Зона №				
Номер точки	Координаты		Описание закрепления на местности	Средняя квадратическая погрешность определения координат характерных точек границ земельного участка, м
	X	Y		
1	2	3	4	5
3316	426301.89	2163044.53	данные отсутствуют	данные отсутствуют
3317	426290.77	2163064.81	данные отсутствуют	данные отсутствуют
3318	426279.58	2163105.87	данные отсутствуют	данные отсутствуют
3319	426262.57	2163132.14	данные отсутствуют	данные отсутствуют
3320	426244.52	2163144.88	данные отсутствуют	данные отсутствуют
3321	426224.49	2163152.18	данные отсутствуют	данные отсутствуют
3322	426193.06	2163146.68	данные отсутствуют	данные отсутствуют
3323	426135.93	2163123.51	данные отсутствуют	данные отсутствуют
3324	426107.01	2163122.99	данные отсутствуют	данные отсутствуют
3325	426082.66	2163127.97	данные отсутствуют	данные отсутствуют
3326	426066.14	2163136.55	данные отсутствуют	данные отсутствуют
3327	426037.86	2163147.02	данные отсутствуют	данные отсутствуют
3328	425982.78	2163134.9	данные отсутствуют	данные отсутствуют
3329	425941.88	2163117.91	данные отсутствуют	данные отсутствуют
3330	425928.46	2163105.9	данные отсутствуют	данные отсутствуют

Государственный регистратор		ФГИС ЕГРН
полное наименование должности	подпись	инициалы, фамилия

М.П.

Выписка из Единого государственного реестра недвижимости об объекте недвижимости  
**Описание местоположения земельного участка**

<b>Земельный участок</b>			
(вид объекта недвижимости)			
Лист № __ Раздела <b>3.2</b>	Всего листов раздела <b>3.2</b> : __	Всего разделов: __	Всего листов выписки: __
<b>17.11.2022 № 99/2022/505658598</b>			
Кадастровый номер:		<b>47:14:0000000:32 (единое землепользование)</b>	

Сведения о характерных точках границы земельного участка				
Система координат: Зона №				
Номер точки	Координаты		Описание закрепления на местности	Средняя квадратическая погрешность определения координат характерных точек границ земельного участка, м
	X	Y		
1	2	3	4	5
3331	425916.38	2163095.13	данные отсутствуют	данные отсутствуют
3332	425918.77	2163055.34	данные отсутствуют	данные отсутствуют
3333	425938.75	2163022.05	данные отсутствуют	данные отсутствуют
3334	425968.29	2162994.87	данные отсутствуют	данные отсутствуют
3335	426000.31	2162973.53	данные отсутствуют	данные отсутствуют
3336	426024.8	2162949.28	данные отсутствуют	данные отсутствуют
3337	426040.36	2162929.44	данные отсутствуют	данные отсутствуют
3338	426046.66	2162915.28	данные отсутствуют	данные отсутствуют
3339	426048.82	2162901.01	данные отсутствуют	данные отсутствуют
3340	426049.19	2162882.5	данные отсутствуют	данные отсутствуют
3341	426040.46	2162864.77	данные отсутствуют	данные отсутствуют
3342	426026.91	2162852.68	данные отсутствуют	данные отсутствуют
3343	426016.63	2162847.02	данные отсутствуют	данные отсутствуют
3344	425992.1	2162843.92	данные отсутствуют	данные отсутствуют
3345	425959.8	2162843.41	данные отсутствуют	данные отсутствуют

Государственный регистратор		ФГИС ЕГРН
полное наименование должности	подпись	инициалы, фамилия

М.П.

Выписка из Единого государственного реестра недвижимости об объекте недвижимости  
**Описание местоположения земельного участка**

<b>Земельный участок</b>			
(вид объекта недвижимости)			
Лист № __ Раздела <b>3.2</b>	Всего листов раздела <b>3.2</b> : __	Всего разделов: __	Всего листов выписки: __
<b>17.11.2022 № 99/2022/505658598</b>			
Кадастровый номер:		<b>47:14:0000000:32 (единое землепользование)</b>	

Сведения о характерных точках границы земельного участка				
Система координат: Зона №				
Номер точки	Координаты		Описание закрепления на местности	Средняя квадратическая погрешность определения координат характерных точек границ земельного участка, м
	X	Y		
1	2	3	4	5
3346	425933.26	2162847.12	данные отсутствуют	данные отсутствуют
3347	425901.12	2162839.14	данные отсутствуют	данные отсутствуют
3348	425879.22	2162835.42	данные отсутствуют	данные отсутствуют
3349	425856.32	2162835.57	данные отсутствуют	данные отсутствуют
3350	425823.47	2162843.33	данные отсутствуют	данные отсутствуют
3351	425794.4	2162848.74	данные отсутствуют	данные отсутствуют
3352	425776.44	2162858.97	данные отсутствуют	данные отсутствуют
3353	425755.79	2162868.4	данные отсутствуют	данные отсутствуют
3354	425730.72	2162870.48	данные отсутствуют	данные отсутствуют
3355	425719.28	2162879.32	данные отсутствуют	данные отсутствуют
3356	425698.37	2162894.84	данные отсутствуют	данные отсутствуют
3357	425682.79	2162901.28	данные отсутствуют	данные отсутствуют
3358	425660.08	2162896.33	данные отсутствуют	данные отсутствуют
3359	425639.64	2162889.97	данные отсутствуют	данные отсутствуют
3360	425608.96	2162880.94	данные отсутствуют	данные отсутствуют

Государственный регистратор		ФГИС ЕГРН
полное наименование должности	подпись	инициалы, фамилия

М.П.



Выписка из Единого государственного реестра недвижимости об объекте недвижимости  
**Описание местоположения земельного участка**

<b>Земельный участок</b>			
(вид объекта недвижимости)			
Лист № ___ Раздела <b>3.2</b>	Всего листов раздела <b>3.2</b> : ___	Всего разделов: ___	Всего листов выписки: ___
<b>17.11.2022 № 99/2022/505658598</b>			
Кадастровый номер:		<b>47:14:0000000:32 (единое землепользование)</b>	

Сведения о характерных точках границы земельного участка				
Система координат: Зона №				
Номер точки	Координаты		Описание закрепления на местности	Средняя квадратическая погрешность определения координат характерных точек границ земельного участка, м
	X	Y		
1	2	3	4	5
3361	425585.33	2162881.4	данные отсутствуют	данные отсутствуют
3362	425556.58	2162890.01	данные отсутствуют	данные отсутствуют
3363	425543.98	2162897.48	данные отсутствуют	данные отсутствуют
3364	425536.97	2162914.07	данные отсутствуют	данные отсутствуют
3365	425533.48	2162942.89	данные отсутствуют	данные отсутствуют
3366	425536.91	2162969.03	данные отсутствуют	данные отсутствуют
3367	425542.57	2162983.79	данные отсутствуют	данные отсутствуют
3368	425548.72	2162999.36	данные отсутствуют	данные отсутствуют
3369	425547.57	2163007.35	данные отсутствуют	данные отсутствуют
3370	425545.95	2163014	данные отсутствуют	данные отсутствуют
3371	425537.04	2163024.28	данные отсутствуют	данные отсутствуют
3372	425519.44	2163037.46	данные отсутствуют	данные отсутствуют
3373	425491.29	2163041.73	данные отсутствуют	данные отсутствуют
3374	425473.35	2163033.27	данные отсутствуют	данные отсутствуют
3375	425464.43	2163018.78	данные отсутствуют	данные отсутствуют

Государственный регистратор		ФГИС ЕГРН
полное наименование должности	подпись	инициалы, фамилия

М.П.

Выписка из Единого государственного реестра недвижимости об объекте недвижимости  
**Описание местоположения земельного участка**

<b>Земельный участок</b>			
(вид объекта недвижимости)			
Лист № __ Раздела <b>3.2</b>	Всего листов раздела <b>3.2</b> : __	Всего разделов: __	Всего листов выписки: __
<b>17.11.2022 № 99/2022/505658598</b>			
Кадастровый номер:		<b>47:14:0000000:32 (единое землепользование)</b>	

Сведения о характерных точках границы земельного участка				
Система координат: Зона №				
Номер точки	Координаты		Описание закрепления на местности	Средняя квадратическая погрешность определения координат характерных точек границ земельного участка, м
	X	Y		
1	2	3	4	5
3376	425452.4	2162993.02	данные отсутствуют	данные отсутствуют
3377	425440.33	2162966.66	данные отсутствуют	данные отсутствуют
3378	425420.59	2162944.6	данные отсутствуют	данные отсутствуют
3379	425387.16	2162928.32	данные отсутствуют	данные отсутствуют
3380	425360.04	2162924.24	данные отсутствуют	данные отсутствуют
3381	425336.29	2162927.67	данные отсутствуют	данные отсутствуют
3382	425304.5	2162937.25	данные отсутствуют	данные отсутствуют
3383	425277.54	2162943.74	данные отсутствуют	данные отсутствуют
3384	425249.88	2162942.98	данные отсутствуют	данные отсутствуют
3385	425226.64	2162930.42	данные отсутствуют	данные отсутствуют
3386	425213.68	2162916.23	данные отсутствуют	данные отсутствуют
3387	425214.21	2162893.9	данные отсутствуют	данные отсутствуют
3388	425222.9	2162866.56	данные отсутствуют	данные отсутствуют
3389	425241	2162842.11	данные отсутствуют	данные отсутствуют
3390	425254.43	2162820.66	данные отсутствуют	данные отсутствуют

Государственный регистратор		ФГИС ЕГРН
полное наименование должности	подпись	инициалы, фамилия

М.П.

Выписка из Единого государственного реестра недвижимости об объекте недвижимости  
**Описание местоположения земельного участка**

<b>Земельный участок</b>			
(вид объекта недвижимости)			
Лист № __ Раздела <b>3.2</b>	Всего листов раздела <b>3.2</b> : __	Всего разделов: __	Всего листов выписки: __
<b>17.11.2022 № 99/2022/505658598</b>			
Кадастровый номер:		<b>47:14:0000000:32 (единое землепользование)</b>	

Сведения о характерных точках границы земельного участка				
Система координат: Зона №				
Номер точки	Координаты		Описание закрепления на местности	Средняя квадратическая погрешность определения координат характерных точек границ земельного участка, м
	X	Y		
1	2	3	4	5
3391	425257.79	2162800.19	данные отсутствуют	данные отсутствуют
3392	425253.89	2162783.36	данные отсутствуют	данные отсутствуют
3393	425242.87	2162766.79	данные отсутствуют	данные отсутствуют
3394	425221.82	2162756.4	данные отсутствуют	данные отсутствуют
3395	425201.39	2162752.64	данные отсутствуют	данные отсутствуют
3396	425171.52	2162742.16	данные отсутствуют	данные отсутствуют
3397	425143.4	2162725.97	данные отсутствуют	данные отсутствуют
3398	425098.72	2162702.32	данные отсутствуют	данные отсутствуют
3399	425069.08	2162697.39	данные отсутствуют	данные отсутствуют
3400	425036.91	2162701.34	данные отсутствуют	данные отсутствуют
3401	425002.04	2162718.38	данные отсутствуют	данные отсутствуют
3402	424994.01	2162722.77	данные отсутствуют	данные отсутствуют
3403	424950.96	2162749.66	данные отсутствуют	данные отсутствуют
3404	424921.73	2162761.37	данные отсутствуют	данные отсутствуют
3405	424895.65	2162772.12	данные отсутствуют	данные отсутствуют

Государственный регистратор		ФГИС ЕГРН
полное наименование должности	подпись	инициалы, фамилия

М.П.

Выписка из Единого государственного реестра недвижимости об объекте недвижимости  
**Описание местоположения земельного участка**

<b>Земельный участок</b>			
(вид объекта недвижимости)			
Лист № ___ Раздела <b>3.2</b>	Всего листов раздела <b>3.2</b> : ___	Всего разделов: ___	Всего листов выписки: ___
<b>17.11.2022 № 99/2022/505658598</b>			
Кадастровый номер:		<b>47:14:0000000:32 (единое землепользование)</b>	

Сведения о характерных точках границы земельного участка				
Система координат: Зона №				
Номер точки	Координаты		Описание закрепления на местности	Средняя квадратическая погрешность определения координат характерных точек границ земельного участка, м
	X	Y		
1	2	3	4	5
3406	424865.54	2162777.43	данные отсутствуют	данные отсутствуют
3407	424845.65	2162776.53	данные отсутствуют	данные отсутствуют
3408	424820.43	2162776.76	данные отсутствуют	данные отсутствуют
3409	424800.7	2162775.92	данные отсутствуют	данные отсутствуют
3410	424786.85	2162776.54	данные отсутствуют	данные отсутствуют
3411	424764.03	2162784.17	данные отсутствуют	данные отсутствуют
3412	424739.56	2162797.43	данные отсутствуют	данные отсутствуют
3413	424723.97	2162805.67	данные отсутствуют	данные отсутствуют
3414	424691.75	2162830.03	данные отсутствуют	данные отсутствуют
3415	424665.29	2162865.9	данные отсутствуют	данные отсутствуют
3416	424647.98	2162895.49	данные отсутствуют	данные отсутствуют
3417	424627.51	2162919.44	данные отсутствуют	данные отсутствуют
3418	424602.1	2162940.15	данные отсутствуют	данные отсутствуют
3419	424574.63	2162954.09	данные отсутствуют	данные отсутствуют
3420	424555.67	2162958.86	данные отсутствуют	данные отсутствуют

Государственный регистратор		ФГИС ЕГРН
полное наименование должности	подпись	инициалы, фамилия

М.П.

Выписка из Единого государственного реестра недвижимости об объекте недвижимости  
**Описание местоположения земельного участка**

<b>Земельный участок</b>			
(вид объекта недвижимости)			
Лист № __ Раздела <b>3.2</b>	Всего листов раздела <b>3.2</b> : __	Всего разделов: __	Всего листов выписки: __
<b>17.11.2022 № 99/2022/505658598</b>			
Кадастровый номер:		<b>47:14:0000000:32 (единое землепользование)</b>	

Сведения о характерных точках границы земельного участка				
Система координат: Зона №				
Номер точки	Координаты		Описание закрепления на местности	Средняя квадратическая погрешность определения координат характерных точек границ земельного участка, м
	X	Y		
1	2	3	4	5
3421	424531.11	2162956.72	данные отсутствуют	данные отсутствуют
3422	424487.53	2162948.78	данные отсутствуют	данные отсутствуют
3423	424468.56	2162952.39	данные отсутствуют	данные отсутствуют
3424	424456.39	2162960.33	данные отсутствуют	данные отсутствуют
3425	424440.13	2162977.37	данные отсутствуют	данные отсутствуют
3426	424430.02	2162984.48	данные отсутствуют	данные отсутствуют
3427	424432.13	2162978.48	данные отсутствуют	данные отсутствуют
3428	424468.21	2162875.73	данные отсутствуют	данные отсутствуют
3429	423900.58	2162427.27	данные отсутствуют	данные отсутствуют
3430	423777.07	2162602.09	данные отсутствуют	данные отсутствуют
3431	423730.03	2162673.92	данные отсутствуют	данные отсутствуют
3432	423701.69	2162656.24	данные отсутствуют	данные отсутствуют
3433	423686.15	2162652.3	данные отсутствуют	данные отсутствуют
3434	423658.35	2162647.78	данные отсутствуют	данные отсутствуют
3435	423628.09	2162649.62	данные отсутствуют	данные отсутствуют

Государственный регистратор		ФГИС ЕГРН
полное наименование должности	подпись	инициалы, фамилия

М.П.

Выписка из Единого государственного реестра недвижимости об объекте недвижимости  
**Описание местоположения земельного участка**

<b>Земельный участок</b>			
(вид объекта недвижимости)			
Лист № __ Раздела <b>3.2</b>	Всего листов раздела <b>3.2</b> : __	Всего разделов: __	Всего листов выписки: __
<b>17.11.2022 № 99/2022/505658598</b>			
Кадастровый номер:		<b>47:14:0000000:32 (единое землепользование)</b>	

Сведения о характерных точках границы земельного участка				
Система координат: Зона №				
Номер точки	Координаты		Описание закрепления на местности	Средняя квадратическая погрешность определения координат характерных точек границ земельного участка, м
	X	Y		
1	2	3	4	5
3436	423618.95	2162648.61	данные отсутствуют	данные отсутствуют
3437	423611.65	2162644.03	данные отсутствуют	данные отсутствуют
3438	423575.16	2162563.55	данные отсутствуют	данные отсутствуют
3439	423558.99	2162544.47	данные отсутствуют	данные отсутствуют
3440	423555.04	2162527.98	данные отсутствуют	данные отсутствуют
3441	423549.27	2162520.19	данные отсутствуют	данные отсутствуют
3442	423538.71	2162518.27	данные отсутствуют	данные отсутствуют
3443	423529.9	2162523.39	данные отсутствуют	данные отсутствуют
3444	423495.3	2162526.73	данные отсутствуют	данные отсутствуют
3445	423453.66	2162522.41	данные отсутствуют	данные отсутствуют
3446	423434.57	2162514.49	данные отсутствуют	данные отсутствуют
3447	423393.75	2162499.21	данные отсутствуют	данные отсутствуют
3448	423385.83	2162493.12	данные отсутствуют	данные отсутствуют
3449	423367.03	2162489.71	данные отсутствуют	данные отсутствуют
3450	423352.22	2162489.93	данные отсутствуют	данные отсутствуют

Государственный регистратор		ФГИС ЕГРН
полное наименование должности	подпись	инициалы, фамилия

М.П.

Выписка из Единого государственного реестра недвижимости об объекте недвижимости  
**Описание местоположения земельного участка**

<b>Земельный участок</b>			
(вид объекта недвижимости)			
Лист № __ Раздела <b>3.2</b>	Всего листов раздела <b>3.2</b> : __	Всего разделов: __	Всего листов выписки: __
<b>17.11.2022 № 99/2022/505658598</b>			
Кадастровый номер:		<b>47:14:0000000:32 (единое землепользование)</b>	

Сведения о характерных точках границы земельного участка				
Система координат: Зона №				
Номер точки	Координаты		Описание закрепления на местности	Средняя квадратическая погрешность определения координат характерных точек границ земельного участка, м
	X	Y		
1	2	3	4	5
3451	423345.3	2162485.45	данные отсутствуют	данные отсутствуют
3452	423342.62	2162474.96	данные отсутствуют	данные отсутствуют
3453	423326.09	2162468.31	данные отсутствуют	данные отсутствуют
3454	423303.9	2162463.25	данные отсутствуют	данные отсутствуют
3455	423291.6	2162464.02	данные отсутствуют	данные отсутствуют
3456	423278.72	2162467.52	данные отсутствуют	данные отсутствуют
3457	423275.38	2162468.43	данные отсутствуют	данные отсутствуют
3458	423264.99	2162474.35	данные отсутствуют	данные отсутствуют
3459	423259.8	2162475.35	данные отсутствуют	данные отсутствуют
3460	423251.51	2162476.97	данные отсутствуют	данные отсутствуют
3461	423227.81	2162474.52	данные отсутствуют	данные отсутствуют
3462	423195.43	2162453.14	данные отсутствуют	данные отсутствуют
3463	423152.27	2162424.04	данные отсутствуют	данные отсутствуют
3464	423143.99	2162425.22	данные отсутствуют	данные отсутствуют
3465	423140.37	2162432.97	данные отсутствуют	данные отсутствуют

Государственный регистратор		ФГИС ЕГРН
полное наименование должности	подпись	инициалы, фамилия

М.П.

Выписка из Единого государственного реестра недвижимости об объекте недвижимости  
**Описание местоположения земельного участка**

<b>Земельный участок</b>			
(вид объекта недвижимости)			
Лист № __ Раздела <b>3.2</b>	Всего листов раздела <b>3.2</b> : __	Всего разделов: __	Всего листов выписки: __
<b>17.11.2022 № 99/2022/505658598</b>			
Кадастровый номер:		<b>47:14:0000000:32 (единое землепользование)</b>	

Сведения о характерных точках границы земельного участка				
Система координат: Зона №				
Номер точки	Координаты		Описание закрепления на местности	Средняя квадратическая погрешность определения координат характерных точек границ земельного участка, м
	X	Y		
1	2	3	4	5
3466	423143.14	2162447.38	данные отсутствуют	данные отсутствуют
3467	423154.49	2162466.19	данные отсутствуют	данные отсутствуют
3468	423163.92	2162478.71	данные отсутствуют	данные отсутствуют
3469	423174.42	2162486.56	данные отсутствуют	данные отсутствуют
3470	423178.64	2162491.57	данные отсутствуют	данные отсутствуют
3471	423175.18	2162496.07	данные отсутствуют	данные отсутствуют
3472	423150.63	2162501.3	данные отсутствуют	данные отсутствуют
3473	423131.35	2162507.9	данные отсутствуют	данные отсутствуют
3474	423114.8	2162514.71	данные отсутствуют	данные отсутствуют
3475	423096.4	2162518.62	данные отсутствуют	данные отсутствуют
3476	423084.18	2162520.74	данные отсутствуют	данные отсутствуют
3477	423066.41	2162519.2	данные отсутствуют	данные отсутствуют
3478	423040.73	2162518.04	данные отсутствуют	данные отсутствуют
3479	423018.05	2162510.61	данные отсутствуют	данные отсутствуют
3480	423002.97	2162504.56	данные отсутствуют	данные отсутствуют

Государственный регистратор		ФГИС ЕГРН
полное наименование должности	подпись	инициалы, фамилия

М.П.



Выписка из Единого государственного реестра недвижимости об объекте недвижимости  
**Описание местоположения земельного участка**

<b>Земельный участок</b>			
(вид объекта недвижимости)			
Лист № __ Раздела <b>3.2</b>	Всего листов раздела <b>3.2</b> : __	Всего разделов: __	Всего листов выписки: __
<b>17.11.2022 № 99/2022/505658598</b>			
Кадастровый номер:		<b>47:14:0000000:32 (единое землепользование)</b>	

Сведения о характерных точках границы земельного участка				
Система координат: Зона №				
Номер точки	Координаты		Описание закрепления на местности	Средняя квадратическая погрешность определения координат характерных точек границ земельного участка, м
	X	Y		
1	2	3	4	5
3481	422989.11	2162505.05	данные отсутствуют	данные отсутствуют
3482	422974.67	2162507.24	данные отсутствуют	данные отсутствуют
3483	422947.53	2162519.49	данные отсутствуют	данные отсутствуют
3484	422936.59	2162531.85	данные отсутствуют	данные отсутствуют
3485	422918.3	2162548.08	данные отсутствуют	данные отсутствуют
3486	422897.38	2162553.94	данные отсутствуют	данные отсутствуют
3487	422884.89	2162548.55	данные отсутствуют	данные отсутствуют
3488	422877.93	2162535.87	данные отсутствуют	данные отсутствуют
3489	422881.82	2162501.8	данные отсутствуют	данные отсутствуют
3490	422887.64	2162487.72	данные отсутствуют	данные отсутствуют
3491	422888.49	2162480.7	данные отсутствуют	данные отсутствуют
3492	422888.01	2162471.42	данные отсутствуют	данные отсутствуют
3493	422892.61	2162461.28	данные отсутствуют	данные отсутствуют
3494	422899.23	2162450.95	данные отсутствуют	данные отсутствуют
3495	422903.38	2162439.79	данные отсутствуют	данные отсутствуют

Государственный регистратор		ФГИС ЕГРН
полное наименование должности	подпись	инициалы, фамилия

М.П.

Выписка из Единого государственного реестра недвижимости об объекте недвижимости  
**Описание местоположения земельного участка**

<b>Земельный участок</b>			
(вид объекта недвижимости)			
Лист № ___ Раздела <b>3.2</b>	Всего листов раздела <b>3.2</b> : ___	Всего разделов: ___	Всего листов выписки: ___
<b>17.11.2022 № 99/2022/505658598</b>			
Кадастровый номер:		<b>47:14:000000:32 (единое землепользование)</b>	

Сведения о характерных точках границы земельного участка				
Система координат: Зона №				
Номер точки	Координаты		Описание закрепления на местности	Средняя квадратическая погрешность определения координат характерных точек границ земельного участка, м
	X	Y		
1	2	3	4	5
3496	422910.07	2162432.98	данные отсутствуют	данные отсутствуют
3497	422921.91	2162426.22	данные отсутствуют	данные отсутствуют
3498	422928.03	2162421.67	данные отсутствуют	данные отсутствуют
3499	422929.12	2162414.96	данные отсутствуют	данные отсутствуют
3500	422923.97	2162409.95	данные отсутствуют	данные отсутствуют
3501	422904.06	2162399.87	данные отсутствуют	данные отсутствуют
3502	422898.29	2162397.62	данные отсутствуют	данные отсутствуют
3503	422897.7	2162394.96	данные отсутствуют	данные отсутствуют
3504	422896.69	2162390.41	данные отсутствуют	данные отсутствуют
3505	422898.72	2162376.05	данные отсутствуют	данные отсутствуют
3506	422897.27	2162372.44	данные отсутствуют	данные отсутствуют
3507	422892.66	2162369.35	данные отсутствуют	данные отсутствуют
3508	422885.98	2162371.21	данные отсутствуют	данные отсутствуют
3509	422878.44	2162372.64	данные отсутствуют	данные отсутствуют
3510	422871.62	2162373.05	данные отсутствуют	данные отсутствуют

Государственный регистратор		ФГИС ЕГРН
полное наименование должности	подпись	инициалы, фамилия

М.П.

Выписка из Единого государственного реестра недвижимости об объекте недвижимости  
**Описание местоположения земельного участка**

<b>Земельный участок</b>			
(вид объекта недвижимости)			
Лист № __ Раздела <b>3.2</b>	Всего листов раздела <b>3.2</b> : __	Всего разделов: __	Всего листов выписки: __
<b>17.11.2022 № 99/2022/505658598</b>			
Кадастровый номер:		<b>47:14:0000000:32 (единое землепользование)</b>	

Сведения о характерных точках границы земельного участка				
Система координат: Зона №				
Номер точки	Координаты		Описание закрепления на местности	Средняя квадратическая погрешность определения координат характерных точек границ земельного участка, м
	X	Y		
1	2	3	4	5
3511	422869.54	2162368.69	данные отсутствуют	данные отсутствуют
3512	422872.99	2162362.2	данные отсутствуют	данные отсутствуют
3513	422872.41	2162355.16	данные отсутствуют	данные отсутствуют
3514	422867.63	2162341.77	данные отсутствуют	данные отсутствуют
3515	422866.99	2162322.18	данные отсутствуют	данные отсутствуют
3516	422871.97	2162305.72	данные отсутствуют	данные отсутствуют
3517	422872.69	2162293.46	данные отсутствуют	данные отсутствуют
3518	422868.54	2162284.54	данные отсутствуют	данные отсутствуют
3519	422864.56	2162277.89	данные отсутствуют	данные отсутствуют
3520	422851.08	2162272.97	данные отсутствуют	данные отсутствуют
3521	422830.54	2162275.47	данные отсутствуют	данные отсутствуют
3522	422804.4	2162284.98	данные отсутствуют	данные отсутствуют
3523	422767.9	2162300.48	данные отсутствуют	данные отсутствуют
3524	422746.99	2162313.6	данные отсутствуют	данные отсутствуют
3525	422728.95	2162328.11	данные отсутствуют	данные отсутствуют

Государственный регистратор		ФГИС ЕГРН
полное наименование должности	подпись	инициалы, фамилия

М.П.

Выписка из Единого государственного реестра недвижимости об объекте недвижимости  
**Описание местоположения земельного участка**

<b>Земельный участок</b>			
(вид объекта недвижимости)			
Лист № ___ Раздела <b>3.2</b>	Всего листов раздела <b>3.2</b> : ___	Всего разделов: ___	Всего листов выписки: ___
<b>17.11.2022 № 99/2022/505658598</b>			
Кадастровый номер:		<b>47:14:0000000:32 (единое землепользование)</b>	

Сведения о характерных точках границы земельного участка				
Система координат: Зона №				
Номер точки	Координаты		Описание закрепления на местности	Средняя квадратическая погрешность определения координат характерных точек границ земельного участка, м
	X	Y		
1	2	3	4	5
3526	422719.01	2162335.08	данные отсутствуют	данные отсутствуют
3527	422712.45	2162337.28	данные отсутствуют	данные отсутствуют
3528	422707.33	2162333.29	данные отсутствуют	данные отсутствуют
3529	422708.02	2162324.36	данные отсутствуют	данные отсутствуют
3530	422706.42	2162313.12	данные отсутствуют	данные отсутствуют
3531	422705.42	2162307.49	данные отсутствуют	данные отсутствуют
3532	422698.39	2162305.34	данные отсутствуют	данные отсутствуют
3533	422687.93	2162304.48	данные отсутствуют	данные отсутствуют
3534	422679.76	2162299.49	данные отсутствуют	данные отсутствуют
3535	422673.18	2162294.88	данные отсутствуют	данные отсутствуют
3536	422664.14	2162292.35	данные отсутствуют	данные отсутствуют
3537	422655.28	2162289.58	данные отсутствуют	данные отсутствуют
3538	422648.89	2162280.87	данные отсутствуют	данные отсутствуют
3539	422649.02	2162270.59	данные отсутствуют	данные отсутствуют
3540	422643.49	2162259.3	данные отсутствуют	данные отсутствуют

Государственный регистратор		ФГИС ЕГРН
полное наименование должности	подпись	инициалы, фамилия

М.П.

Выписка из Единого государственного реестра недвижимости об объекте недвижимости  
**Описание местоположения земельного участка**

<b>Земельный участок</b>			
(вид объекта недвижимости)			
Лист № __ Раздела <b>3.2</b>	Всего листов раздела <b>3.2</b> : __	Всего разделов: __	Всего листов выписки: __
<b>17.11.2022 № 99/2022/505658598</b>			
Кадастровый номер:		<b>47:14:0000000:32 (единое землепользование)</b>	

Сведения о характерных точках границы земельного участка				
Система координат: Зона №				
Номер точки	Координаты		Описание закрепления на местности	Средняя квадратическая погрешность определения координат характерных точек границ земельного участка, м
	X	Y		
1	2	3	4	5
3541	422635.7	2162252.65	данные отсутствуют	данные отсутствуют
3542	422626.75	2162246.44	данные отсутствуют	данные отсутствуют
3543	422614.78	2162238.22	данные отсутствуют	данные отсутствуют
3544	422608.41	2162234.5	данные отсутствуют	данные отсутствуют
3545	422603.65	2162229.97	данные отсутствуют	данные отсутствуют
3546	422598.5	2162228.7	данные отсутствуют	данные отсутствуют
3547	422590.52	2162229.83	данные отсутствуют	данные отсутствуют
3548	422584.89	2162230.75	данные отсутствуют	данные отсутствуют
3549	422578.84	2162230.81	данные отсутствуют	данные отсутствуют
3550	422571.98	2162229.77	данные отсутствуют	данные отсутствуют
3551	422567.95	2162226.58	данные отсутствуют	данные отсутствуют
3552	422564.35	2162221.81	данные отсутствуют	данные отсутствуют
3553	422554.58	2162215.99	данные отсутствуют	данные отсутствуют
3554	422545.92	2162215.59	данные отсутствуют	данные отсутствуют
3555	422537.55	2162217.53	данные отсутствуют	данные отсутствуют

Государственный регистратор		ФГИС ЕГРН
полное наименование должности	подпись	инициалы, фамилия

М.П.

Выписка из Единого государственного реестра недвижимости об объекте недвижимости  
**Описание местоположения земельного участка**

<b>Земельный участок</b>			
(вид объекта недвижимости)			
Лист № __ Раздела <b>3.2</b>	Всего листов раздела <b>3.2</b> : __	Всего разделов: __	Всего листов выписки: __
<b>17.11.2022 № 99/2022/505658598</b>			
Кадастровый номер:		<b>47:14:0000000:32 (единое землепользование)</b>	

Сведения о характерных точках границы земельного участка				
Система координат: Зона №				
Номер точки	Координаты		Описание закрепления на местности	Средняя квадратическая погрешность определения координат характерных точек границ земельного участка, м
	X	Y		
1	2	3	4	5
3556	422531.49	2162217	данные отсутствуют	данные отсутствуют
3557	422527.4	2162214.44	данные отсутствуют	данные отсутствуют
3558	422520.6	2162204.23	данные отсутствуют	данные отсутствуют
3559	422518.44	2162198.04	данные отсутствуют	данные отсутствуют
3560	422519.27	2162193.26	данные отсутствуют	данные отсутствуют
3561	422522.28	2162185.12	данные отсутствуют	данные отсутствуют
3562	422529.14	2162176.09	данные отсутствуют	данные отсутствуют
3563	422538.16	2162169.31	данные отсутствуют	данные отсутствуют
3564	422542.67	2162165.34	данные отсутствуют	данные отсутствуют
3565	422544.51	2162156.19	данные отсутствуют	данные отсутствуют
3566	422538.13	2162148.17	данные отсутствуют	данные отсутствуют
3567	422529.99	2162145.67	данные отсутствуют	данные отсутствуют
3568	422523.31	2162145.37	данные отсутствуют	данные отсутствуют
3569	422519.28	2162141.78	данные отсутствуют	данные отсутствуют
3570	422513.71	2162134.05	данные отсутствуют	данные отсутствуют

Государственный регистратор		ФГИС ЕГРН
полное наименование должности	подпись	инициалы, фамилия

М.П.

Выписка из Единого государственного реестра недвижимости об объекте недвижимости  
**Описание местоположения земельного участка**

<b>Земельный участок</b>			
(вид объекта недвижимости)			
Лист № __ Раздела <b>3.2</b>	Всего листов раздела <b>3.2</b> : __	Всего разделов: __	Всего листов выписки: __
<b>17.11.2022 № 99/2022/505658598</b>			
Кадастровый номер:		<b>47:14:0000000:32 (единое землепользование)</b>	

Сведения о характерных точках границы земельного участка				
Система координат: Зона №				
Номер точки	Координаты		Описание закрепления на местности	Средняя квадратическая погрешность определения координат характерных точек границ земельного участка, м
	X	Y		
1	2	3	4	5
3571	422507.8	2162131.32	данные отсутствуют	данные отсутствуют
3572	422506.12	2162122.51	данные отсутствуют	данные отсутствуют
3573	422509.02	2162114.04	данные отсутствуют	данные отсутствуют
3574	422514.14	2162108.33	данные отсутствуют	данные отсутствуют
3575	422521.64	2162105.87	данные отсутствуют	данные отсутствуют
3576	422533.11	2162104.52	данные отсутствуют	данные отсутствуют
3577	422544.91	2162097.02	данные отсутствуют	данные отсутствуют
3578	422554.33	2162084.44	данные отсутствуют	данные отсутствуют
3579	422560.39	2162074.25	данные отсутствуют	данные отсутствуют
3580	422565.8	2162065.39	данные отсутствуют	данные отсутствуют
3581	422568.97	2162057.04	данные отсутствуют	данные отсутствуют
3582	422571.02	2162045.69	данные отсутствуют	данные отсутствуют
3583	422568.14	2162032.27	данные отсутствуют	данные отсутствуют
3584	422557.9	2162026.99	данные отсутствуют	данные отсутствуют
3585	422548.91	2162024.34	данные отсутствуют	данные отсутствуют

Государственный регистратор		ФГИС ЕГРН
полное наименование должности	подпись	инициалы, фамилия

М.П.

Выписка из Единого государственного реестра недвижимости об объекте недвижимости  
**Описание местоположения земельного участка**

<b>Земельный участок</b>			
(вид объекта недвижимости)			
Лист № __ Раздела <b>3.2</b>	Всего листов раздела <b>3.2</b> : __	Всего разделов: __	Всего листов выписки: __
<b>17.11.2022 № 99/2022/505658598</b>			
Кадастровый номер:		<b>47:14:0000000:32 (единое землепользование)</b>	

Сведения о характерных точках границы земельного участка				
Система координат: Зона №				
Номер точки	Координаты		Описание закрепления на местности	Средняя квадратическая погрешность определения координат характерных точек границ земельного участка, м
	X	Y		
1	2	3	4	5
3586	422538.16	2162017.17	данные отсутствуют	данные отсутствуют
3587	422533.09	2162013.16	данные отсутствуют	данные отсутствуют
3588	422522.48	2162010.83	данные отсутствуют	данные отсутствуют
3589	422510.39	2162014.58	данные отсутствуют	данные отсутствуют
3590	422502.58	2162020.23	данные отсутствуют	данные отсутствуют
3591	422494.17	2162035.37	данные отсутствуют	данные отсутствуют
3592	422489.61	2162044.36	данные отсутствуют	данные отсутствуют
3593	422483.7	2162047.82	данные отсутствуют	данные отсутствуют
3594	422474.3	2162051.04	данные отсутствуют	данные отсутствуют
3595	422466.73	2162050.7	данные отсутствуют	данные отсутствуют
3596	422459.54	2162048.73	данные отсутствуют	данные отсутствуют
3597	422451.73	2162049.07	данные отсутствуют	данные отсутствуют
3598	422443.48	2162050.99	данные отсутствуют	данные отсутствуют
3599	422437.76	2162052.72	данные отсутствуют	данные отсутствуют
3600	422431.81	2162051.66	данные отсутствуют	данные отсутствуют

Государственный регистратор		ФГИС ЕГРН
полное наименование должности	подпись	инициалы, фамилия

М.П.



Выписка из Единого государственного реестра недвижимости об объекте недвижимости  
**Описание местоположения земельного участка**

<b>Земельный участок</b>			
(вид объекта недвижимости)			
Лист № __ Раздела <b>3.2</b>	Всего листов раздела <b>3.2</b> : __	Всего разделов: __	Всего листов выписки: __
<b>17.11.2022 № 99/2022/505658598</b>			
Кадастровый номер:		<b>47:14:0000000:32 (единое землепользование)</b>	

Сведения о характерных точках границы земельного участка				
Система координат: Зона №				
Номер точки	Координаты		Описание закрепления на местности	Средняя квадратическая погрешность определения координат характерных точек границ земельного участка, м
	X	Y		
1	2	3	4	5
3601	422423.88	2162045.03	данные отсутствуют	данные отсутствуют
3602	422417.43	2162044.73	данные отсутствуют	данные отсутствуют
3603	422414.19	2162047.75	данные отсутствуют	данные отсутствуют
3604	422413.03	2162051.6	данные отсутствуют	данные отсутствуют
3605	422412.4	2162056.33	данные отсутствуют	данные отсутствуют
3606	422411.66	2162060.38	данные отсутствуют	данные отсутствуют
3607	422410.58	2162066.86	данные отсутствуют	данные отсутствуют
3608	422406.72	2162069.79	данные отсутствуют	данные отсутствуют
3609	422400.23	2162069.31	данные отсутствуют	данные отсутствуют
3610	422392.84	2162068.01	данные отсутствуют	данные отсутствуют
3611	422386.78	2162068.7	данные отсутствуют	данные отсутствуют
3612	422379.67	2162069.36	данные отсутствуют	данные отсутствуют
3613	422370.72	2162075.75	данные отсутствуют	данные отсутствуют
3614	422366.44	2162083.76	данные отсутствуют	данные отсутствуют
3615	422362.86	2162092.48	данные отсутствуют	данные отсутствуют

Государственный регистратор		ФГИС ЕГРН
полное наименование должности	подпись	инициалы, фамилия

М.П.

Выписка из Единого государственного реестра недвижимости об объекте недвижимости  
**Описание местоположения земельного участка**

<b>Земельный участок</b>			
(вид объекта недвижимости)			
Лист № __ Раздела <b>3.2</b>	Всего листов раздела <b>3.2</b> : __	Всего разделов: __	Всего листов выписки: __
<b>17.11.2022 № 99/2022/505658598</b>			
Кадастровый номер:		<b>47:14:0000000:32 (единое землепользование)</b>	

Сведения о характерных точках границы земельного участка				
Система координат: Зона №				
Номер точки	Координаты		Описание закрепления на местности	Средняя квадратическая погрешность определения координат характерных точек границ земельного участка, м
	X	Y		
1	2	3	4	5
3616	422360.39	2162101.13	данные отсутствуют	данные отсутствуют
3617	422358.23	2162110.96	данные отсутствуют	данные отсутствуют
3618	422349.17	2162123.97	данные отсутствуют	данные отсутствуют
3619	422344.24	2162131.31	данные отсутствуют	данные отсутствуют
3620	422341.7	2162132.7	данные отсутствуют	данные отсутствуют
3621	422338.22	2162132.99	данные отсутствуют	данные отсутствуют
3622	422333.81	2162128.37	данные отсутствуют	данные отсутствуют
3623	422327.64	2162117.62	данные отсутствуют	данные отсутствуют
3624	422323.95	2162106.44	данные отсутствуют	данные отсутствуют
3625	422315.44	2162093.89	данные отсутствуют	данные отсутствуют
3626	422306.46	2162081.52	данные отсутствуют	данные отсутствуют
3627	422294.15	2162072.36	данные отсутствуют	данные отсутствуют
3628	422279.11	2162072.31	данные отсутствуют	данные отсутствуют
3629	422267.93	2162080.25	данные отсутствуют	данные отсутствуют
3630	422264.23	2162095.75	данные отсутствуют	данные отсутствуют

Государственный регистратор		ФГИС ЕГРН
полное наименование должности	подпись	инициалы, фамилия

М.П.

Выписка из Единого государственного реестра недвижимости об объекте недвижимости  
**Описание местоположения земельного участка**

<b>Земельный участок</b>			
(вид объекта недвижимости)			
Лист № __ Раздела <b>3.2</b>	Всего листов раздела <b>3.2</b> : __	Всего разделов: __	Всего листов выписки: __
<b>17.11.2022 № 99/2022/505658598</b>			
Кадастровый номер:		<b>47:14:0000000:32 (единое землепользование)</b>	

Сведения о характерных точках границы земельного участка				
Система координат: Зона №				
Номер точки	Координаты		Описание закрепления на местности	Средняя квадратическая погрешность определения координат характерных точек границ земельного участка, м
	X	Y		
1	2	3	4	5
3631	422266.05	2162112.25	данные отсутствуют	данные отсутствуют
3632	422277.42	2162133.79	данные отсутствуют	данные отсутствуют
3633	422288.14	2162147.92	данные отсутствуют	данные отсутствуют
3634	422291.94	2162160.41	данные отсутствуют	данные отсутствуют
3635	422296.38	2162172.46	данные отсутствуют	данные отсутствуют
3636	422297.59	2162184.95	данные отсутствуют	данные отсутствуют
3637	422297.11	2162195.55	данные отсутствуют	данные отсутствуют
3638	422290.46	2162210.21	данные отсутствуют	данные отсутствуют
3639	422279.86	2162219.6	данные отсутствуют	данные отсутствуют
3640	422264.11	2162224.13	данные отсутствуют	данные отсутствуют
3641	422247.32	2162221.16	данные отсутствуют	данные отсутствуют
3642	422233.13	2162220.52	данные отсутствуют	данные отсутствуют
3643	422224.13	2162215.31	данные отсутствуют	данные отсутствуют
3644	422217.48	2162207.38	данные отсутствуют	данные отсутствуют
3645	422211.04	2162196.09	данные отсутствуют	данные отсутствуют

Государственный регистратор		ФГИС ЕГРН
полное наименование должности	подпись	инициалы, фамилия

М.П.

Выписка из Единого государственного реестра недвижимости об объекте недвижимости  
**Описание местоположения земельного участка**

<b>Земельный участок</b>			
(вид объекта недвижимости)			
Лист № ___ Раздела <b>3.2</b>	Всего листов раздела <b>3.2</b> : ___	Всего разделов: ___	Всего листов выписки: ___
<b>17.11.2022 № 99/2022/505658598</b>			
Кадастровый номер:		<b>47:14:0000000:32 (единое землепользование)</b>	

Сведения о характерных точках границы земельного участка				
Система координат: Зона №				
Номер точки	Координаты		Описание закрепления на местности	Средняя квадратическая погрешность определения координат характерных точек границ земельного участка, м
	X	Y		
1	2	3	4	5
3646	422202.06	2162182.55	данные отсутствуют	данные отсутствуют
3647	422190.84	2162175.15	данные отсутствуют	данные отсутствуют
3648	422177.37	2162168.52	данные отсутствуют	данные отсутствуют
3649	422162.45	2162163.66	данные отсутствуют	данные отсутствуют
3650	422151.07	2162160.88	данные отсутствуют	данные отсутствуют
3651	422141	2162161.23	данные отсутствуют	данные отсутствуют
3652	422132.62	2162171.22	данные отсутствуют	данные отсутствуют
3653	422130.18	2162184.65	данные отсутствуют	данные отсутствуют
3654	422136.25	2162207.38	данные отсутствуют	данные отсутствуют
3655	422154.51	2162230.08	данные отсутствуют	данные отсутствуют
3656	422180.31	2162251.49	данные отсутствуют	данные отсутствуют
3657	422201.87	2162265.44	данные отсутствуют	данные отсутствуют
3658	422206.5	2162271.41	данные отсутствуют	данные отсутствуют
3659	422206.45	2162276.9	данные отсутствуют	данные отсутствуют
3660	422204.49	2162281.35	данные отсутствуют	данные отсутствуют

Государственный регистратор		ФГИС ЕГРН
полное наименование должности	подпись	инициалы, фамилия

М.П.

Выписка из Единого государственного реестра недвижимости об объекте недвижимости  
**Описание местоположения земельного участка**

<b>Земельный участок</b>			
(вид объекта недвижимости)			
Лист № ___ Раздела <b>3.2</b>	Всего листов раздела <b>3.2</b> : ___	Всего разделов: ___	Всего листов выписки: ___
<b>17.11.2022 № 99/2022/505658598</b>			
Кадастровый номер:		<b>47:14:0000000:32 (единое землепользование)</b>	

Сведения о характерных точках границы земельного участка				
Система координат: Зона №				
Номер точки	Координаты		Описание закрепления на местности	Средняя квадратическая погрешность определения координат характерных точек границ земельного участка, м
	X	Y		
1	2	3	4	5
3661	422199.01	2162283.14	данные отсутствуют	данные отсутствуют
3662	422191.27	2162285.37	данные отсутствуют	данные отсутствуют
3663	422184.33	2162284.8	данные отсутствуют	данные отсутствуют
3664	422171.43	2162280.12	данные отсутствуют	данные отсутствуют
3665	422160.43	2162277.67	данные отсутствуют	данные отсутствуют
3666	422133.41	2162280.35	данные отсутствуют	данные отсутствуют
3667	422096.75	2162291.8	данные отсутствуют	данные отсутствуют
3668	422089.69	2162293.16	данные отсутствуют	данные отсутствуют
3669	422078.84	2162293.45	данные отсутствуют	данные отсутствуют
3670	422066.29	2162292.89	данные отсутствуют	данные отсутствуют
3671	422061.24	2162290.89	данные отсутствуют	данные отсутствуют
3672	422049.61	2162286.28	данные отсутствуют	данные отсутствуют
3673	422037.12	2162285.19	данные отсутствуют	данные отсутствуют
3674	422026.1	2162287.02	данные отсутствуют	данные отсутствуют
3675	422012.47	2162293.31	данные отсутствуют	данные отсутствуют

Государственный регистратор		ФГИС ЕГРН
полное наименование должности	подпись	инициалы, фамилия

М.П.

Выписка из Единого государственного реестра недвижимости об объекте недвижимости  
**Описание местоположения земельного участка**

<b>Земельный участок</b>			
(вид объекта недвижимости)			
Лист № ___ Раздела <b>3.2</b>	Всего листов раздела <b>3.2</b> : ___	Всего разделов: ___	Всего листов выписки: ___
<b>17.11.2022 № 99/2022/505658598</b>			
Кадастровый номер:		<b>47:14:0000000:32 (единое землепользование)</b>	

Сведения о характерных точках границы земельного участка				
Система координат: Зона №				
Номер точки	Координаты		Описание закрепления на местности	Средняя квадратическая погрешность определения координат характерных точек границ земельного участка, м
	X	Y		
1	2	3	4	5
3676	422002.76	2162297.97	данные отсутствуют	данные отсутствуют
3677	421993.72	2162302.57	данные отсутствуют	данные отсутствуют
3678	421984.29	2162302.77	данные отсутствуют	данные отсутствуют
3679	421975.96	2162300.89	данные отсутствуют	данные отсутствуют
3680	421963.84	2162296.11	данные отсутствуют	данные отсутствуют
3681	421952.09	2162284.16	данные отсутствуют	данные отсутствуют
3682	421948.19	2162274.94	данные отсутствуют	данные отсутствуют
3683	421949.59	2162260.45	данные отсутствуют	данные отсутствуют
3684	421949.04	2162250.02	данные отсутствуют	данные отсутствуют
3685	421982.06	2160986.68	данные отсутствуют	данные отсутствуют
3686	422002.47	2160161.32	данные отсутствуют	данные отсутствуют
3687	422102.92	2160135	данные отсутствуют	данные отсутствуют
3688	422114.21	2160021.47	данные отсутствуют	данные отсутствуют
3689	422191.5	2159212.06	данные отсутствуют	данные отсутствуют
3690	422225.28	2158863.57	данные отсутствуют	данные отсутствуют

Государственный регистратор		ФГИС ЕГРН
полное наименование должности	подпись	инициалы, фамилия

М.П.

Выписка из Единого государственного реестра недвижимости об объекте недвижимости  
**Описание местоположения земельного участка**

<b>Земельный участок</b>			
(вид объекта недвижимости)			
Лист № __ Раздела <b>3.2</b>	Всего листов раздела <b>3.2</b> : __	Всего разделов: __	Всего листов выписки: __
<b>17.11.2022 № 99/2022/505658598</b>			
Кадастровый номер:		<b>47:14:0000000:32 (единое землепользование)</b>	

Сведения о характерных точках границы земельного участка				
Система координат: Зона №				
Номер точки	Координаты		Описание закрепления на местности	Средняя квадратическая погрешность определения координат характерных точек границ земельного участка, м
	X	Y		
1	2	3	4	5
3691	422289.81	2158187.12	данные отсутствуют	данные отсутствуют
3692	422320.23	2157873.54	данные отсутствуют	данные отсутствуют
3693	422388.13	2157162.8	данные отсутствуют	данные отсутствуют
3694	422423.54	2156792.17	данные отсутствуют	данные отсутствуют
3695	422460.26	2156411.28	данные отсутствуют	данные отсутствуют
3696	422504.09	2155953.3	данные отсутствуют	данные отсутствуют
3697	422548.41	2155492.66	данные отсутствуют	данные отсутствуют
3698	422599.86	2154955.64	данные отсутствуют	данные отсутствуют
3699	422678.75	2154134.67	данные отсутствуют	данные отсутствуют
3700	422680.5	2154116.37	данные отсутствуют	данные отсутствуют
3701	422681.57	2154105.22	данные отсутствуют	данные отсутствуют
3702	422635.54	2152915.61	данные отсутствуют	данные отсутствуют
3703	422605.44	2151830.34	данные отсутствуют	данные отсутствуют
3704	422573.9	2150805.3	данные отсутствуют	данные отсутствуют
3705	422573.29	2150784.02	данные отсутствуют	данные отсутствуют

Государственный регистратор		ФГИС ЕГРН
полное наименование должности	подпись	инициалы, фамилия

М.П.

Выписка из Единого государственного реестра недвижимости об объекте недвижимости  
**Описание местоположения земельного участка**

<b>Земельный участок</b>			
(вид объекта недвижимости)			
Лист № __ Раздела <b>3.2</b>	Всего листов раздела <b>3.2</b> : __	Всего разделов: __	Всего листов выписки: __
<b>17.11.2022 № 99/2022/505658598</b>			
Кадастровый номер:		<b>47:14:0000000:32 (единое землепользование)</b>	

Сведения о характерных точках границы земельного участка				
Система координат: Зона №				
Номер точки	Координаты		Описание закрепления на местности	Средняя квадратическая погрешность определения координат характерных точек границ земельного участка, м
	X	Y		
1	2	3	4	5
3706	422550.32	2149980.51	данные отсутствуют	данные отсутствуют
3707	422555.98	2149983.18	данные отсутствуют	данные отсутствуют
3708	422570.71	2149990.09	данные отсутствуют	данные отсутствуют
3709	422574.57	2149991.46	данные отсутствуют	данные отсутствуют
3710	422589.41	2150002.5	данные отсутствуют	данные отсутствуют
3711	422696.31	2150040.16	данные отсутствуют	данные отсутствуют
3712	422839.48	2150053.8	данные отсутствуют	данные отсутствуют
3713	422894.75	2150055.78	данные отсутствуют	данные отсутствуют
3714	422989.31	2150059.16	данные отсутствуют	данные отсутствуют
3715	423056.59	2150055.24	данные отсутствуют	данные отсутствуют
3716	423134.67	2150051.4	данные отсутствуют	данные отсутствуют
3717	423149.12	2150048.25	данные отсутствуют	данные отсутствуют
3718	423183.93	2150040.66	данные отсутствуют	данные отсутствуют
3719	423247.84	2150013.01	данные отсутствуют	данные отсутствуют
3720	423368.47	2149950.91	данные отсутствуют	данные отсутствуют

Государственный регистратор		ФГИС ЕГРН
полное наименование должности	подпись	инициалы, фамилия

М.П.



Выписка из Единого государственного реестра недвижимости об объекте недвижимости  
**Описание местоположения земельного участка**

<b>Земельный участок</b>			
(вид объекта недвижимости)			
Лист № __ Раздела <b>3.2</b>	Всего листов раздела <b>3.2</b> : __	Всего разделов: __	Всего листов выписки: __
<b>17.11.2022 № 99/2022/505658598</b>			
Кадастровый номер:		<b>47:14:0000000:32 (единое землепользование)</b>	

Сведения о характерных точках границы земельного участка				
Система координат: Зона №				
Номер точки	Координаты		Описание закрепления на местности	Средняя квадратическая погрешность определения координат характерных точек границ земельного участка, м
	X	Y		
1	2	3	4	5
3721	423377.34	2149946.34	данные отсутствуют	данные отсутствуют
3722	423482.44	2149889.76	данные отсутствуют	данные отсутствуют
3723	423602.28	2149825.24	данные отсутствуют	данные отсутствуют
3724	423630.73	2149810.36	данные отсутствуют	данные отсутствуют
3725	423758.61	2149745.44	данные отсутствуют	данные отсутствуют
3726	423785.63	2149731.53	данные отсутствуют	данные отсутствуют
3727	423842.18	2149706.31	данные отсутствуют	данные отсутствуют
3728	423883.31	2149680.59	данные отсутствуют	данные отсутствуют
3729	423908.74	2149667.16	данные отсутствуют	данные отсутствуют
3730	423919.81	2149661.28	данные отсутствуют	данные отсутствуют
3731	424061.58	2149594.46	данные отсутствуют	данные отсутствуют
3732	424156.13	2149548.87	данные отсутствуют	данные отсутствуют
3733	424203.19	2149530.93	данные отсутствуют	данные отсутствуют
3734	424253.96	2149511.57	данные отсутствуют	данные отсутствуют
3735	424368.92	2149487.17	данные отсутствуют	данные отсутствуют

Государственный регистратор		ФГИС ЕГРН
полное наименование должности	подпись	инициалы, фамилия

М.П.

Выписка из Единого государственного реестра недвижимости об объекте недвижимости  
**Описание местоположения земельного участка**

<b>Земельный участок</b>			
(вид объекта недвижимости)			
Лист № __ Раздела <b>3.2</b>	Всего листов раздела <b>3.2</b> : __	Всего разделов: __	Всего листов выписки: __
<b>17.11.2022 № 99/2022/505658598</b>			
Кадастровый номер:		<b>47:14:0000000:32 (единое землепользование)</b>	

Сведения о характерных точках границы земельного участка				
Система координат: Зона №				
Номер точки	Координаты		Описание закрепления на местности	Средняя квадратическая погрешность определения координат характерных точек границ земельного участка, м
	X	Y		
1	2	3	4	5
3736	424494.96	2149452.93	данные отсутствуют	данные отсутствуют
3737	424527.89	2149442.35	данные отсутствуют	данные отсутствуют
3738	424543.93	2149437.2	данные отсутствуют	данные отсутствуют
3739	424613.76	2149397.92	данные отсутствуют	данные отсутствуют
3740	424628.22	2149390.51	данные отсутствуют	данные отсутствуют
3741	424652.17	2149373.17	данные отсутствуют	данные отсутствуют
3742	424684.65	2149346.71	данные отсутствуют	данные отсутствуют
3743	424714.35	2149321.01	данные отсутствуют	данные отсутствуют
3744	424719.43	2149317.08	данные отсутствуют	данные отсутствуют
3745	424885.6	2149165.89	данные отсутствуют	данные отсутствуют
3746	424902.82	2149151.32	данные отсутствуют	данные отсутствуют
3747	424970.71	2149094.82	данные отсутствуют	данные отсутствуют
3748	424992.07	2149077.29	данные отсутствуют	данные отсутствуют
3749	425071.66	2149009.88	данные отсутствуют	данные отсутствуют
3750	425085.17	2148997.65	данные отсутствуют	данные отсутствуют

Государственный регистратор		ФГИС ЕГРН
полное наименование должности	подпись	инициалы, фамилия

М.П.

Выписка из Единого государственного реестра недвижимости об объекте недвижимости  
**Описание местоположения земельного участка**

<b>Земельный участок</b>			
(вид объекта недвижимости)			
Лист № __ Раздела <b>3.2</b>	Всего листов раздела <b>3.2</b> : __	Всего разделов: __	Всего листов выписки: __
<b>17.11.2022 № 99/2022/505658598</b>			
Кадастровый номер:		<b>47:14:0000000:32 (единое землепользование)</b>	

Сведения о характерных точках границы земельного участка				
Система координат: Зона №				
Номер точки	Координаты		Описание закрепления на местности	Средняя квадратическая погрешность определения координат характерных точек границ земельного участка, м
	X	Y		
1	2	3	4	5
3751	425099.99	2148982.15	данные отсутствуют	данные отсутствуют
3752	425187.57	2148882.83	данные отсутствуют	данные отсутствуют
3753	425269.17	2148790.45	данные отсутствуют	данные отсутствуют
3754	425358.29	2148690.64	данные отсутствуют	данные отсутствуют
3755	425365.65	2148682.69	данные отсутствуют	данные отсутствуют
3756	425383.99	2148665.86	данные отсутствуют	данные отсутствуют
3757	425404.85	2148651.16	данные отсутствуют	данные отсутствуют
3758	425432.17	2148636.61	данные отсутствуют	данные отсутствуют
3759	425444.14	2148630.75	данные отсутствуют	данные отсутствуют
3760	425477.48	2148618.01	данные отсутствуют	данные отсутствуют
3761	425514.67	2148605.68	данные отсутствуют	данные отсутствуют
3762	425558.09	2148599.75	данные отсутствуют	данные отсутствуют
3763	425623.26	2148591.42	данные отсутствуют	данные отсутствуют
3764	425646.33	2148587.27	данные отсутствуют	данные отсутствуют
3765	425747.89	2148581.49	данные отсутствуют	данные отсутствуют

Государственный регистратор		ФГИС ЕГРН
полное наименование должности	подпись	инициалы, фамилия

М.П.

Выписка из Единого государственного реестра недвижимости об объекте недвижимости  
**Описание местоположения земельного участка**

<b>Земельный участок</b>			
(вид объекта недвижимости)			
Лист № __ Раздела <b>3.2</b>	Всего листов раздела <b>3.2</b> : __	Всего разделов: __	Всего листов выписки: __
<b>17.11.2022 № 99/2022/505658598</b>			
Кадастровый номер:		<b>47:14:0000000:32 (единое землепользование)</b>	

Сведения о характерных точках границы земельного участка				
Система координат: Зона №				
Номер точки	Координаты		Описание закрепления на местности	Средняя квадратическая погрешность определения координат характерных точек границ земельного участка, м
	X	Y		
1	2	3	4	5
3766	425899.89	2148574.44	данные отсутствуют	данные отсутствуют
3767	426035.01	2148569.2	данные отсутствуют	данные отсутствуют
3768	426206.47	2148562.43	данные отсутствуют	данные отсутствуют
3769	426449.1	2148552.43	данные отсутствуют	данные отсутствуют
3770	426609.31	2148545.53	данные отсутствуют	данные отсутствуют
3771	426658.7	2148541.82	данные отсутствуют	данные отсутствуют
3772	426684.45	2148538	данные отсутствуют	данные отсутствуют
3773	426709.73	2148531.67	данные отсутствуют	данные отсутствуют
3774	426731.49	2148524.53	данные отсутствуют	данные отсутствуют
3775	426783.03	2148503.29	данные отсутствуют	данные отсутствуют
3776	426812.18	2148489.17	данные отсутствуют	данные отсутствуют
3777	426835.77	2148473.4	данные отсутствуют	данные отсутствуют
3778	426848.78	2148460.57	данные отсутствуют	данные отсутствуют
3779	426880.39	2148428.23	данные отсутствуют	данные отсутствуют
3780	426960.53	2148338.41	данные отсутствуют	данные отсутствуют

Государственный регистратор		ФГИС ЕГРН
полное наименование должности	подпись	инициалы, фамилия

М.П.

Выписка из Единого государственного реестра недвижимости об объекте недвижимости  
**Описание местоположения земельного участка**

<b>Земельный участок</b>			
(вид объекта недвижимости)			
Лист № ___ Раздела <b>3.2</b>	Всего листов раздела <b>3.2</b> : ___	Всего разделов: ___	Всего листов выписки: ___
<b>17.11.2022 № 99/2022/505658598</b>			
Кадастровый номер:		<b>47:14:0000000:32 (единое землепользование)</b>	

Сведения о характерных точках границы земельного участка				
Система координат: Зона №				
Номер точки	Координаты		Описание закрепления на местности	Средняя квадратическая погрешность определения координат характерных точек границ земельного участка, м
	X	Y		
1	2	3	4	5
3781	427093.6	2148178.39	данные отсутствуют	данные отсутствуют
3782	427204.8	2148043.05	данные отсутствуют	данные отсутствуют
3783	427231.71	2148012.27	данные отсутствуют	данные отсутствуют
3784	427260.94	2147980.81	данные отсутствуют	данные отсутствуют
3785	427283.72	2147960.1	данные отсутствуют	данные отсутствуют
3786	427303.3	2147945.26	данные отсутствуют	данные отсутствуют
3787	427318.73	2147934.42	данные отсутствуют	данные отсутствуют
3788	427376.39	2147891.27	данные отсутствуют	данные отсутствуют
3789	427396.1	2147877.14	данные отсутствуют	данные отсутствуют
3790	427419.29	2147857.39	данные отсутствуют	данные отсутствуют
3791	427437.8	2147839.81	данные отсутствуют	данные отсутствуют
3792	427450.24	2147827.23	данные отсутствуют	данные отсутствуют
3793	427508.19	2147759.56	данные отсутствуют	данные отсутствуют
3794	427571.03	2147686.16	данные отсутствуют	данные отсутствуют
3795	427680.13	2147556.97	данные отсутствуют	данные отсутствуют

Государственный регистратор		ФГИС ЕГРН
полное наименование должности	подпись	инициалы, фамилия

М.П.

Выписка из Единого государственного реестра недвижимости об объекте недвижимости  
**Описание местоположения земельного участка**

<b>Земельный участок</b>			
(вид объекта недвижимости)			
Лист № __ Раздела <b>3.2</b>	Всего листов раздела <b>3.2</b> : __	Всего разделов: __	Всего листов выписки: __
<b>17.11.2022 № 99/2022/505658598</b>			
Кадастровый номер:		<b>47:14:0000000:32 (единое землепользование)</b>	

Сведения о характерных точках границы земельного участка				
Система координат: Зона №				
Номер точки	Координаты		Описание закрепления на местности	Средняя квадратическая погрешность определения координат характерных точек границ земельного участка, м
	X	Y		
1	2	3	4	5
3796	427679.94	2147540.12	данные отсутствуют	данные отсутствуют
3797	427687.1	2147531.94	данные отсутствуют	данные отсутствуют
3798	427731.5	2147481.13	данные отсутствуют	данные отсутствуют
3799	427799.31	2147414.56	данные отсутствуют	данные отсутствуют
3800	427808.53	2147773.2	данные отсутствуют	данные отсутствуют
3801	427826.37	2148468.67	данные отсутствуют	данные отсутствуют
3802	427840.69	2148989.16	данные отсутствуют	данные отсутствуют
3803	427844.13	2149135	данные отсутствуют	данные отсутствуют
3804	427852.41	2149445.46	данные отсутствуют	данные отсутствуют
3805	427855.88	2149576	данные отсутствуют	данные отсутствуют
3806	427892.43	2150593.44	данные отсутствуют	данные отсутствуют
3807	427924.71	2151411.51	данные отсутствуют	данные отсутствуют
3808	427928.85	2151515.43	данные отсутствуют	данные отсутствуют
3809	427935.39	2151680.96	данные отсутствуют	данные отсутствуют
3810	427979.92	2151678.87	данные отсутствуют	данные отсутствуют

Государственный регистратор		ФГИС ЕГРН
полное наименование должности	подпись	инициалы, фамилия

М.П.

Выписка из Единого государственного реестра недвижимости об объекте недвижимости  
**Описание местоположения земельного участка**

<b>Земельный участок</b>			
(вид объекта недвижимости)			
Лист № __ Раздела <b>3.2</b>	Всего листов раздела <b>3.2</b> : __	Всего разделов: __	Всего листов выписки: __
<b>17.11.2022 № 99/2022/505658598</b>			
Кадастровый номер:		<b>47:14:0000000:32 (единое землепользование)</b>	

Сведения о характерных точках границы земельного участка				
Система координат: Зона №				
Номер точки	Координаты		Описание закрепления на местности	Средняя квадратическая погрешность определения координат характерных точек границ земельного участка, м
	X	Y		
1	2	3	4	5
3811	428049.79	2151675.59	данные отсутствуют	данные отсутствуют
3812	428085.89	2151673.9	данные отсутствуют	данные отсутствуют
3813	428838.65	2151667.23	данные отсутствуют	данные отсутствуют
3814	429021.8	2151660.52	данные отсутствуют	данные отсутствуют
3815	429062.21	2151659.04	данные отсутствуют	данные отсутствуют
3816	429151.25	2151653.61	данные отсутствуют	данные отсутствуют
3817	429567.23	2151642.25	данные отсутствуют	данные отсутствуют
3818	429703.2	2151627.03	данные отсутствуют	данные отсутствуют
3819	430004.88	2151596.82	данные отсутствуют	данные отсутствуют
3820	430029.75	2151595.41	данные отсутствуют	данные отсутствуют
3821	430092.74	2151591.84	данные отсутствуют	данные отсутствуют
3822	430128.31	2151589.82	данные отсутствуют	данные отсутствуют
3823	430248.76	2151582.99	данные отсутствуют	данные отсутствуют
3824	430377.91	2151575.66	данные отсутствуют	данные отсутствуют
3825	430423.2	2151573.1	данные отсутствуют	данные отсутствуют

Государственный регистратор		ФГИС ЕГРН
полное наименование должности	подпись	инициалы, фамилия

М.П.

Выписка из Единого государственного реестра недвижимости об объекте недвижимости  
**Описание местоположения земельного участка**

<b>Земельный участок</b>			
(вид объекта недвижимости)			
Лист № __ Раздела <b>3.2</b>	Всего листов раздела <b>3.2</b> : __	Всего разделов: __	Всего листов выписки: __
<b>17.11.2022 № 99/2022/505658598</b>			
Кадастровый номер:		<b>47:14:0000000:32 (единое землепользование)</b>	

Сведения о характерных точках границы земельного участка				
Система координат: Зона №				
Номер точки	Координаты		Описание закрепления на местности	Средняя квадратическая погрешность определения координат характерных точек границ земельного участка, м
	X	Y		
1	2	3	4	5
3826	431138.89	2151542.22	данные отсутствуют	данные отсутствуют
3827	431150.73	2151541.71	данные отсутствуют	данные отсутствуют
3828	431997.65	2151513.61	данные отсутствуют	данные отсутствуют
3829	432285.54	2151528.77	данные отсутствуют	данные отсутствуют
3830	432255.07	2151567.95	данные отсутствуют	данные отсутствуют
3831	432135.53	2151767.54	данные отсутствуют	данные отсутствуют
3832	431725.81	2152497.22	данные отсутствуют	данные отсутствуют
3833	431702.4	2152500.64	данные отсутствуют	данные отсутствуют
3834	431309.56	2153158.05	данные отсутствуют	данные отсутствуют
3835	431303.88	2153216.18	данные отсутствуют	данные отсутствуют
3836	431379.39	2154002.7	данные отсутствуют	данные отсутствуют
3837	431647.73	2154210.96	данные отсутствуют	данные отсутствуют
3838	431569.21	2154792.75	данные отсутствуют	данные отсутствуют
3839	431377.37	2154959.81	данные отсутствуют	данные отсутствуют
3840	431407.51	2154982.71	данные отсутствуют	данные отсутствуют

Государственный регистратор		ФГИС ЕГРН
полное наименование должности	подпись	инициалы, фамилия

М.П.



Выписка из Единого государственного реестра недвижимости об объекте недвижимости  
**Описание местоположения земельного участка**

<b>Земельный участок</b>			
(вид объекта недвижимости)			
Лист № __ Раздела <b>3.2</b>	Всего листов раздела <b>3.2</b> : __	Всего разделов: __	Всего листов выписки: __
<b>17.11.2022 № 99/2022/505658598</b>			
Кадастровый номер:		<b>47:14:0000000:32 (единое землепользование)</b>	

Сведения о характерных точках границы земельного участка				
Система координат: Зона №				
Номер точки	Координаты		Описание закрепления на местности	Средняя квадратическая погрешность определения координат характерных точек границ земельного участка, м
	X	Y		
1	2	3	4	5
3841	431415.93	2154989.1	данные отсутствуют	данные отсутствуют
3842	431597.1	2155126.74	данные отсутствуют	данные отсутствуют
3843	431659.19	2155138.5	данные отсутствуют	данные отсутствуют
3844	431679.18	2155142.28	данные отсутствуют	данные отсутствуют
3845	431773.92	2155160.23	данные отсутствуют	данные отсутствуют
3846	431806.85	2155166.47	данные отсутствуют	данные отсутствуют
3847	431926.78	2155189.18	данные отсутствуют	данные отсутствуют
3848	431999.6	2155110.99	данные отсутствуют	данные отсутствуют
3849	432031.29	2155129.45	данные отсутствуют	данные отсутствуют
3850	432102.22	2155170.73	данные отсутствуют	данные отсутствуют
3851	432118.92	2155180.46	данные отсутствуют	данные отсутствуют
3852	432193.39	2155228.93	данные отсутствуют	данные отсутствуют
3853	432365.04	2155340.61	данные отсутствуют	данные отсутствуют
3854	432397.56	2155365.18	данные отсутствуют	данные отсутствуют
3855	432534.57	2155347.65	данные отсутствуют	данные отсутствуют

Государственный регистратор		ФГИС ЕГРН
полное наименование должности	подпись	инициалы, фамилия

М.П.

Выписка из Единого государственного реестра недвижимости об объекте недвижимости  
**Описание местоположения земельного участка**

<b>Земельный участок</b>			
(вид объекта недвижимости)			
Лист № __ Раздела <b>3.2</b>	Всего листов раздела <b>3.2</b> : __	Всего разделов: __	Всего листов выписки: __
<b>17.11.2022 № 99/2022/505658598</b>			
Кадастровый номер:		<b>47:14:0000000:32 (единое землепользование)</b>	

Сведения о характерных точках границы земельного участка				
Система координат: Зона №				
Номер точки	Координаты		Описание закрепления на местности	Средняя квадратическая погрешность определения координат характерных точек границ земельного участка, м
	X	Y		
1	2	3	4	5
3856	432530.34	2155352.2	данные отсутствуют	данные отсутствуют
3857	432507.53	2155362.44	данные отсутствуют	данные отсутствуют
3858	432490.06	2155368.38	данные отсутствуют	данные отсутствуют
3859	432473.09	2155371.95	данные отсутствуют	данные отсутствуют
3860	432451.96	2155375.94	данные отсутствуют	данные отсутствуют
3861	432430.23	2155379.9	данные отсутствуют	данные отсутствуют
3862	432417.75	2155380.52	данные отсутствуют	данные отсутствуют
3863	432408.13	2155387.6	данные отсутствуют	данные отсутствуют
3864	432405.09	2155402.29	данные отсутствуют	данные отсутствуют
3865	432405.52	2155431.96	данные отсутствуют	данные отсутствуют
3866	432409.82	2155459.24	данные отсутствуют	данные отсутствуют
3867	432421.86	2155468.49	данные отсутствуют	данные отсутствуют
3868	432432.99	2155467.21	данные отсутствуют	данные отсутствуют
3869	432442.09	2155458.33	данные отсутствуют	данные отсутствуют
3870	432447.36	2155451.06	данные отсутствуют	данные отсутствуют

Государственный регистратор		ФГИС ЕГРН
полное наименование должности	подпись	инициалы, фамилия

М.П.

Выписка из Единого государственного реестра недвижимости об объекте недвижимости  
**Описание местоположения земельного участка**

<b>Земельный участок</b>			
(вид объекта недвижимости)			
Лист № __ Раздела <b>3.2</b>	Всего листов раздела <b>3.2</b> : __	Всего разделов: __	Всего листов выписки: __
<b>17.11.2022 № 99/2022/505658598</b>			
Кадастровый номер:		<b>47:14:0000000:32 (единое землепользование)</b>	

Сведения о характерных точках границы земельного участка				
Система координат: Зона №				
Номер точки	Координаты		Описание закрепления на местности	Средняя квадратическая погрешность определения координат характерных точек границ земельного участка, м
	X	Y		
1	2	3	4	5
3871	432452.72	2155442.01	данные отсутствуют	данные отсутствуют
3872	432458.41	2155438.71	данные отсутствуют	данные отсутствуют
3873	432467.09	2155439.1	данные отсутствуют	данные отсутствуют
3874	432471.29	2155442.26	данные отсутствуют	данные отсутствуют
3875	432474.59	2155447.94	данные отсутствуют	данные отсутствуют
3876	432477.95	2155456.79	данные отсутствуют	данные отсутствуют
3877	432479.68	2155462.41	данные отсутствуют	данные отсутствуют
3878	432484.26	2155470.13	данные отсутствуют	данные отсутствуют
3879	432492.53	2155475.44	данные отсутствуют	данные отсутствуют
3880	432507.07	2155481.64	данные отсутствуют	данные отсутствуют
3881	432522.55	2155480.37	данные отсутствуют	данные отсутствуют
3882	432533.37	2155477.3	данные отсутствуют	данные отсутствуют
3883	432537.66	2155474.33	данные отсутствуют	данные отсутствуют
3884	432541.8	2155465.81	данные отсутствуют	данные отсутствуют
3885	432543.03	2155451.64	данные отсутствуют	данные отсутствуют

Государственный регистратор		ФГИС ЕГРН
полное наименование должности	подпись	инициалы, фамилия

М.П.

Выписка из Единого государственного реестра недвижимости об объекте недвижимости  
**Описание местоположения земельного участка**

<b>Земельный участок</b>			
(вид объекта недвижимости)			
Лист № ___ Раздела <b>3.2</b>	Всего листов раздела <b>3.2</b> : ___	Всего разделов: ___	Всего листов выписки: ___
<b>17.11.2022 № 99/2022/505658598</b>			
Кадастровый номер:		<b>47:14:0000000:32 (единое землепользование)</b>	

Сведения о характерных точках границы земельного участка				
Система координат: Зона №				
Номер точки	Координаты		Описание закрепления на местности	Средняя квадратическая погрешность определения координат характерных точек границ земельного участка, м
	X	Y		
1	2	3	4	5
3886	432547.36	2155438.99	данные отсутствуют	данные отсутствуют
3887	432550.83	2155432.22	данные отсутствуют	данные отсутствуют
3888	432557.79	2155427	данные отсутствуют	данные отсутствуют
3889	432566.78	2155420.69	данные отсутствуют	данные отсутствуют
3890	432582.47	2155414.67	данные отсутствуют	данные отсутствуют
3891	432589.38	2155410.64	данные отсутствуют	данные отсутствуют
3892	432599.91	2155396.29	данные отсутствуют	данные отсутствуют
3893	432604.31	2155382.26	данные отсутствуют	данные отсутствуют
3894	432619	2155358.94	данные отсутствуют	данные отсутствуют
3895	432647.79	2155349.85	данные отсутствуют	данные отсутствуют
3896	432683.81	2155342.7	данные отсутствуют	данные отсутствуют
3897	432725.11	2155338.73	данные отсутствуют	данные отсутствуют
3898	432768.86	2155338.46	данные отсутствуют	данные отсутствуют
3899	432788.08	2155354.73	данные отсутствуют	данные отсутствуют
3900	432807.13	2155372.5	данные отсутствуют	данные отсутствуют

Государственный регистратор		ФГИС ЕГРН
полное наименование должности	подпись	инициалы, фамилия

М.П.

Выписка из Единого государственного реестра недвижимости об объекте недвижимости  
**Описание местоположения земельного участка**

<b>Земельный участок</b>			
(вид объекта недвижимости)			
Лист № __ Раздела <b>3.2</b>	Всего листов раздела <b>3.2</b> : __	Всего разделов: __	Всего листов выписки: __
<b>17.11.2022 № 99/2022/505658598</b>			
Кадастровый номер:		<b>47:14:0000000:32 (единое землепользование)</b>	

Сведения о характерных точках границы земельного участка				
Система координат: Зона №				
Номер точки	Координаты		Описание закрепления на местности	Средняя квадратическая погрешность определения координат характерных точек границ земельного участка, м
	X	Y		
1	2	3	4	5
3901	432826.25	2155390.31	данные отсутствуют	данные отсутствуют
3902	432845.4	2155408.18	данные отсутствуют	данные отсутствуют
3903	432882.08	2155440.16	данные отсутствуют	данные отсутствуют
3904	432970.7	2155540.08	данные отсутствуют	данные отсутствуют
3905	433043.6	2155618.1	данные отсутствуют	данные отсутствуют
3906	433078.16	2155655.1	данные отсутствуют	данные отсутствуют
3907	433115.75	2155695.33	данные отсутствуют	данные отсутствуют
3908	433140.1	2155721.4	данные отсутствуют	данные отсутствуют
3909	433223.2	2155780.84	данные отсутствуют	данные отсутствуют
3910	433341.9	2155865.73	данные отсутствуют	данные отсутствуют
3911	433354.03	2156043.64	данные отсутствуют	данные отсутствуют
3912	433377.48	2156409.36	данные отсутствуют	данные отсутствуют
3913	433229.74	2156588.55	данные отсутствуют	данные отсутствуют
3914	433069.22	2156684.08	данные отсутствуют	данные отсутствуют
3915	432900.58	2156841.55	данные отсутствуют	данные отсутствуют

Государственный регистратор		ФГИС ЕГРН
полное наименование должности	подпись	инициалы, фамилия

М.П.

Выписка из Единого государственного реестра недвижимости об объекте недвижимости  
**Описание местоположения земельного участка**

<b>Земельный участок</b>			
(вид объекта недвижимости)			
Лист № __ Раздела <b>3.2</b>	Всего листов раздела <b>3.2</b> : __	Всего разделов: __	Всего листов выписки: __
<b>17.11.2022 № 99/2022/505658598</b>			
Кадастровый номер:		<b>47:14:0000000:32 (единое землепользование)</b>	

Сведения о характерных точках границы земельного участка				
Система координат: Зона №				
Номер точки	Координаты		Описание закрепления на местности	Средняя квадратическая погрешность определения координат характерных точек границ земельного участка, м
	X	Y		
1	2	3	4	5
3916	432847.27	2156888.27	данные отсутствуют	данные отсутствуют
3917	432854.22	2156898.56	данные отсутствуют	данные отсутствуют
3918	432868.04	2156906.9	данные отсутствуют	данные отсутствуют
3919	432860.18	2156919.49	данные отсутствуют	данные отсутствуют
3920	432846.73	2156938.46	данные отсутствуют	данные отсутствуют
3921	432824.66	2156993.31	данные отсутствуют	данные отсутствуют
3922	432815.99	2157050.98	данные отсутствуют	данные отсутствуют
3923	432811.14	2157085.74	данные отсутствуют	данные отсутствуют
3924	432811.8	2157136.38	данные отсутствуют	данные отсутствуют
3925	432824.82	2157162.39	данные отсутствуют	данные отсутствуют
3926	432843.54	2157178.97	данные отсутствуют	данные отсутствуют
3927	432894.52	2157208.11	данные отсутствуют	данные отсутствуют
3928	432939.07	2157222.16	данные отсутствуют	данные отсутствуют
3929	432962.78	2157227.8	данные отсутствуют	данные отсутствуют
3930	432939.98	2157251.04	данные отсутствуют	данные отсутствуют

Государственный регистратор		ФГИС ЕГРН
полное наименование должности	подпись	инициалы, фамилия

М.П.

Выписка из Единого государственного реестра недвижимости об объекте недвижимости  
**Описание местоположения земельного участка**

<b>Земельный участок</b>			
(вид объекта недвижимости)			
Лист № __ Раздела <b>3.2</b>	Всего листов раздела <b>3.2</b> : __	Всего разделов: __	Всего листов выписки: __
<b>17.11.2022 № 99/2022/505658598</b>			
Кадастровый номер:		<b>47:14:0000000:32 (единое землепользование)</b>	

Сведения о характерных точках границы земельного участка				
Система координат: Зона №				
Номер точки	Координаты		Описание закрепления на местности	Средняя квадратическая погрешность определения координат характерных точек границ земельного участка, м
	X	Y		
1	2	3	4	5
3931	432888.58	2157305.59	данные отсутствуют	данные отсутствуют
3932	432869.86	2157322.77	данные отсутствуют	данные отсутствуют
3933	432852.1	2157339.07	данные отсутствуют	данные отсутствуют
3934	432826.82	2157388.31	данные отсутствуют	данные отсутствуют
3935	432816.76	2157445.76	данные отсутствуют	данные отсутствуют
3936	432805.86	2157499.49	данные отсутствуют	данные отсутствуют
3937	432771.48	2157556.5	данные отсутствуют	данные отсутствуют
3938	432728.59	2157604.51	данные отсутствуют	данные отсутствуют
3939	432680.37	2157656.72	данные отсутствуют	данные отсутствуют
3940	432651.53	2157696.36	данные отсутствуют	данные отсутствуют
3941	432625.86	2157754.4	данные отсутствуют	данные отсутствуют
3942	432603.61	2157795.04	данные отсутствуют	данные отсутствуют
3943	432576.58	2157820.14	данные отсутствуют	данные отсутствуют
3944	432542.26	2157869.25	данные отсутствуют	данные отсутствуют
3945	432504.49	2157972.59	данные отсутствуют	данные отсутствуют

Государственный регистратор		ФГИС ЕГРН
полное наименование должности	подпись	инициалы, фамилия

М.П.

Выписка из Единого государственного реестра недвижимости об объекте недвижимости  
**Описание местоположения земельного участка**

<b>Земельный участок</b>			
(вид объекта недвижимости)			
Лист № __ Раздела <b>3.2</b>	Всего листов раздела <b>3.2</b> : __	Всего разделов: __	Всего листов выписки: __
<b>17.11.2022 № 99/2022/505658598</b>			
Кадастровый номер:		<b>47:14:0000000:32 (единое землепользование)</b>	

Сведения о характерных точках границы земельного участка				
Система координат: Зона №				
Номер точки	Координаты		Описание закрепления на местности	Средняя квадратическая погрешность определения координат характерных точек границ земельного участка, м
	X	Y		
1	2	3	4	5
3946	432483.79	2158004.8	данные отсутствуют	данные отсутствуют
3947	432445.34	2158043.91	данные отсутствуют	данные отсутствуют
3948	432429.01	2158057.92	данные отсутствуют	данные отсутствуют
3949	432380.64	2158072.03	данные отсутствуют	данные отсутствуют
3950	432359.29	2158082.23	данные отсутствуют	данные отсутствуют
3951	432344.91	2158090.67	данные отсутствуют	данные отсутствуют
3952	432337.9	2158100.17	данные отсутствуют	данные отсутствуют
3953	432336.42	2158112.11	данные отсутствуют	данные отсутствуют
3954	432339.1	2158124.35	данные отсутствуют	данные отсутствуют
3955	432343.44	2158136.97	данные отсутствуют	данные отсутствуют
3956	432350.44	2158148.36	данные отсутствуют	данные отсутствуют
3957	432352.93	2158157.99	данные отсутствуют	данные отсутствуют
3958	432352.46	2158168.41	данные отсутствуют	данные отсутствуют
3959	432352.21	2158173.93	данные отсутствуют	данные отсутствуют
3960	432347.16	2158183.83	данные отсутствуют	данные отсутствуют

Государственный регистратор		ФГИС ЕГРН
полное наименование должности	подпись	инициалы, фамилия

М.П.



Выписка из Единого государственного реестра недвижимости об объекте недвижимости  
**Описание местоположения земельного участка**

<b>Земельный участок</b>			
(вид объекта недвижимости)			
Лист № __ Раздела <b>3.2</b>	Всего листов раздела <b>3.2</b> : __	Всего разделов: __	Всего листов выписки: __
<b>17.11.2022 № 99/2022/505658598</b>			
Кадастровый номер:		<b>47:14:0000000:32 (единое землепользование)</b>	

Сведения о характерных точках границы земельного участка				
Система координат: Зона №				
Номер точки	Координаты		Описание закрепления на местности	Средняя квадратическая погрешность определения координат характерных точек границ земельного участка, м
	X	Y		
1	2	3	4	5
3961	432335.34	2158200.53	данные отсутствуют	данные отсутствуют
3962	432331.74	2158208.51	данные отсутствуют	данные отсутствуют
3963	432331.06	2158223.53	данные отсутствуют	данные отсутствуют
3964	432333.46	2158241.47	данные отсутствуют	данные отсутствуют
3965	432329.99	2158261.94	данные отсутствуют	данные отсутствуют
3966	432315.65	2158282.97	данные отсутствуют	данные отсутствуют
3967	432288.8	2158305.44	данные отсутствуют	данные отсутствуют
3968	432260.01	2158335.19	данные отсутствуют	данные отсутствуют
3969	432220.62	2158377.99	данные отсутствуют	данные отсутствуют
3970	432192.87	2158407.95	данные отсутствуют	данные отсутствуют
3971	432169.5	2158421.9	данные отсутствуют	данные отсутствуют
3972	432127.52	2158440.09	данные отсутствуют	данные отсутствуют
3973	432065.23	2158474.05	данные отсутствуют	данные отсутствуют
3974	431988.89	2158524.32	данные отсутствуют	данные отсутствуют
3975	431962.09	2158549.73	данные отсутствуют	данные отсутствуют

Государственный регистратор		ФГИС ЕГРН
полное наименование должности	подпись	инициалы, фамилия

М.П.

Выписка из Единого государственного реестра недвижимости об объекте недвижимости  
**Описание местоположения земельного участка**

<b>Земельный участок</b>			
(вид объекта недвижимости)			
Лист № __ Раздела <b>3.2</b>	Всего листов раздела <b>3.2</b> : __	Всего разделов: __	Всего листов выписки: __
<b>17.11.2022 № 99/2022/505658598</b>			
Кадастровый номер:		<b>47:14:0000000:32 (единое землепользование)</b>	

Сведения о характерных точках границы земельного участка				
Система координат: Зона №				
Номер точки	Координаты		Описание закрепления на местности	Средняя квадратическая погрешность определения координат характерных точек границ земельного участка, м
	X	Y		
1	2	3	4	5
3976	431926.25	2158571.34	данные отсутствуют	данные отсутствуют
3977	431843.35	2158602.44	данные отсутствуют	данные отсутствуют
3978	431752.35	2158619.74	данные отсутствуют	данные отсутствуют
3979	431697.44	2158633.27	данные отсутствуют	данные отсутствуют
3980	431648.67	2158648.86	данные отсутствуют	данные отсутствуют
3981	431619.15	2158667.64	данные отсутствуют	данные отсутствуют
3982	431597.88	2158689.03	данные отсутствуют	данные отсутствуют
3983	431584.19	2158702.78	данные отсутствуют	данные отсутствуют
3984	431551.18	2158719.24	данные отсутствуют	данные отсутствуют
3985	431531.17	2158742.02	данные отсутствуют	данные отсутствуют
3986	431524.51	2158750.5	данные отсутствуют	данные отсутствуют
3987	431510.76	2158768.33	данные отсутствуют	данные отсутствуют
3988	431483.77	2158796.41	данные отсутствуют	данные отсутствуют
3989	431454.05	2158824.09	данные отсутствуют	данные отсутствуют
3990	431428.08	2158846.34	данные отсутствуют	данные отсутствуют

Государственный регистратор		ФГИС ЕГРН
полное наименование должности	подпись	инициалы, фамилия

М.П.

Выписка из Единого государственного реестра недвижимости об объекте недвижимости  
**Описание местоположения земельного участка**

<b>Земельный участок</b>			
(вид объекта недвижимости)			
Лист № __ Раздела <b>3.2</b>	Всего листов раздела <b>3.2</b> : __	Всего разделов: __	Всего листов выписки: __
<b>17.11.2022 № 99/2022/505658598</b>			
Кадастровый номер:		<b>47:14:0000000:32 (единое землепользование)</b>	

Сведения о характерных точках границы земельного участка				
Система координат: Зона №				
Номер точки	Координаты		Описание закрепления на местности	Средняя квадратическая погрешность определения координат характерных точек границ земельного участка, м
	X	Y		
1	2	3	4	5
3991	431415.07	2158863.68	данные отсутствуют	данные отсутствуют
3992	431365.51	2158874.36	данные отсутствуют	данные отсутствуют
3993	431290.07	2158890.64	данные отсутствуют	данные отсутствуют
3994	431225.01	2158904.68	данные отсутствуют	данные отсутствуют
3995	431214.02	2158918.57	данные отсутствуют	данные отсутствуют
3996	431205.75	2158936.03	данные отсутствуют	данные отсутствуют
3997	431204.79	2158957.28	данные отсутствуют	данные отсутствуют
3998	431198.71	2158977.14	данные отсутствуют	данные отсутствуют
3999	431184.12	2158981.66	данные отсутствуют	данные отсутствуют
4000	431155.64	2158975.19	данные отсутствуют	данные отсутствуют
4001	431122.41	2158946.64	данные отсутствуют	данные отсутствуют
4002	431101.24	2158943.96	данные отсутствуют	данные отсутствуют
4003	431077.96	2158937.15	данные отсутствуют	данные отсутствуют
4004	431048.25	2158919.69	данные отсутствуют	данные отсутствуют
4005	431032.06	2158883.29	данные отсутствуют	данные отсутствуют

Государственный регистратор		ФГИС ЕГРН
полное наименование должности	подпись	инициалы, фамилия

М.П.

Выписка из Единого государственного реестра недвижимости об объекте недвижимости  
**Описание местоположения земельного участка**

<b>Земельный участок</b>			
(вид объекта недвижимости)			
Лист № __ Раздела <b>3.2</b>	Всего листов раздела <b>3.2</b> : __	Всего разделов: __	Всего листов выписки: __
<b>17.11.2022 № 99/2022/505658598</b>			
Кадастровый номер:		<b>47:14:0000000:32 (единое землепользование)</b>	

Сведения о характерных точках границы земельного участка				
Система координат: Зона №				
Номер точки	Координаты		Описание закрепления на местности	Средняя квадратическая погрешность определения координат характерных точек границ земельного участка, м
	X	Y		
1	2	3	4	5
4006	431009.33	2158864.42	данные отсутствуют	данные отсутствуют
4007	430988.09	2158863.45	данные отсутствуют	данные отсутствуют
4008	430960.95	2158865.68	данные отсутствуют	данные отсутствуют
4009	430912.13	2158876.12	данные отсутствуют	данные отсутствуют
4010	430875.73	2158917.62	данные отсутствуют	данные отсутствуют
4011	430830.4	2158965.63	данные отсутствуют	данные отсутствуют
4012	430780.95	2159028.41	данные отсутствуют	данные отсутствуют
4013	430752.69	2159093.3	данные отсутствуют	данные отсутствуют
4014	430756.51	2159111.17	данные отсутствуют	данные отсутствуют
4015	430769.93	2159144.77	данные отсутствуют	данные отсутствуют
4016	430771.05	2159161.01	данные отсутствуют	данные отсутствуют
4017	430770.52	2159172.82	данные отсутствуют	данные отсутствуют
4018	430761.94	2159190.49	данные отсутствуют	данные отсутствуют
4019	430732.94	2159212.21	данные отсутствуют	данные отсутствуют
4020	430716.09	2159226.7	данные отсутствуют	данные отсутствуют

Государственный регистратор		ФГИС ЕГРН
полное наименование должности	подпись	инициалы, фамилия

М.П.

Выписка из Единого государственного реестра недвижимости об объекте недвижимости  
**Описание местоположения земельного участка**

<b>Земельный участок</b>			
(вид объекта недвижимости)			
Лист № __ Раздела <b>3.2</b>	Всего листов раздела <b>3.2</b> : __	Всего разделов: __	Всего листов выписки: __
<b>17.11.2022 № 99/2022/505658598</b>			
Кадастровый номер:		<b>47:14:0000000:32 (единое землепользование)</b>	

Сведения о характерных точках границы земельного участка				
Система координат: Зона №				
Номер точки	Координаты		Описание закрепления на местности	Средняя квадратическая погрешность определения координат характерных точек границ земельного участка, м
	X	Y		
1	2	3	4	5
4021	430705.55	2159260.16	данные отсутствуют	данные отсутствуют
4022	430701.35	2159332.19	данные отсутствуют	данные отсутствуют
4023	430702.07	2159357.44	данные отсутствуют	данные отсутствуют
4024	430689.89	2159385.84	данные отсутствуют	данные отсутствуют
4025	430648.33	2159444.35	данные отсутствуют	данные отсутствуют
4026	430609.19	2159490.48	данные отсутствуют	данные отсутствуют
4027	430574.85	2159534.27	данные отсутствуют	данные отсутствуют
4028	430564.74	2159552.63	данные отсутствуют	данные отсутствуют
4029	430562.95	2159574.56	данные отсутствуют	данные отсутствуют
4030	430570.23	2159583.64	данные отсутствуют	данные отсутствуют
4031	430610.44	2159597.4	данные отсутствуют	данные отсутствуют
4032	430624.65	2159605.73	данные отсутствуют	данные отсутствуют
4033	430631.68	2159620.37	данные отсутствуют	данные отсутствуют
4034	430635.32	2159633.53	данные отсутствуют	данные отсутствуют
4035	430625.51	2159656.95	данные отсутствуют	данные отсутствуют

Государственный регистратор		ФГИС ЕГРН
полное наименование должности	подпись	инициалы, фамилия

М.П.

Выписка из Единого государственного реестра недвижимости об объекте недвижимости  
**Описание местоположения земельного участка**

<b>Земельный участок</b>			
(вид объекта недвижимости)			
Лист № __ Раздела <b>3.2</b>	Всего листов раздела <b>3.2</b> : __	Всего разделов: __	Всего листов выписки: __
<b>17.11.2022 № 99/2022/505658598</b>			
Кадастровый номер:		<b>47:14:0000000:32 (единое землепользование)</b>	

Сведения о характерных точках границы земельного участка				
Система координат: Зона №				
Номер точки	Координаты		Описание закрепления на местности	Средняя квадратическая погрешность определения координат характерных точек границ земельного участка, м
	X	Y		
1	2	3	4	5
4036	430610.02	2159682.77	данные отсутствуют	данные отсутствуют
4037	430585.59	2159695.19	данные отсутствуют	данные отсутствуют
4038	430522.66	2159708.77	данные отсутствуют	данные отсутствуют
4039	430485.37	2159724.06	данные отсутствуют	данные отсутствуют
4040	430452.25	2159758.62	данные отсутствуют	данные отсутствуют
4041	430438.38	2159801.47	данные отсутствуют	данные отсутствуют
4042	430437.98	2159826.51	данные отсутствуют	данные отсутствуют
4043	430482.61	2160120.98	данные отсутствуют	данные отсутствуют
4044	430257.73	2160331.59	данные отсутствуют	данные отсутствуют
4045	430223.34	2160540.58	данные отсутствуют	данные отсутствуют
4046	430216.4	2160582.76	данные отсутствуют	данные отсутствуют
4047	430195.58	2160621.3	данные отсутствуют	данные отсутствуют
4048	430140.33	2160723.54	данные отсутствуют	данные отсутствуют
4049	430062.9	2160866.81	данные отсутствуют	данные отсутствуют
4050	430033.48	2160921.52	данные отсутствуют	данные отсутствуют

Государственный регистратор		ФГИС ЕГРН
полное наименование должности	подпись	инициалы, фамилия

М.П.

Выписка из Единого государственного реестра недвижимости об объекте недвижимости  
**Описание местоположения земельного участка**

<b>Земельный участок</b>			
(вид объекта недвижимости)			
Лист № ___ Раздела <b>3.2</b>	Всего листов раздела <b>3.2</b> : ___	Всего разделов: ___	Всего листов выписки: ___
<b>17.11.2022 № 99/2022/505658598</b>			
Кадастровый номер:		<b>47:14:0000000:32 (единое землепользование)</b>	

Сведения о характерных точках границы земельного участка				
Система координат: Зона №				
Номер точки	Координаты		Описание закрепления на местности	Средняя квадратическая погрешность определения координат характерных точек границ земельного участка, м
	X	Y		
1	2	3	4	5
4051	429970.66	2161038.32	данные отсутствуют	данные отсутствуют
4052	429766.08	2161061.56	данные отсутствуют	данные отсутствуют
4053	429654.28	2161281.35	данные отсутствуют	данные отсутствуют
4054	429680.81	2161360.99	данные отсутствуют	данные отсутствуют
4055	429699.91	2161418.32	данные отсутствуют	данные отсутствуют
4056	429688.94	2161417.1	данные отсутствуют	данные отсутствуют
4057	429669.09	2161422.94	данные отсутствуют	данные отсутствуют
4058	429660.8	2161442.15	данные отсутствуют	данные отсутствуют
4059	429666.68	2161468.65	данные отсутствуют	данные отсутствуют
4060	429682.02	2161495.19	данные отсутствуют	данные отсутствуют
4061	429693.15	2161518.74	данные отсутствуют	данные отсутствуют
4062	429701.43	2161541.4	данные отсутствуют	данные отсутствуют
4063	429699.54	2161570.63	данные отсутствуют	данные отсутствуют
4064	429696.21	2161597.14	данные отсутствуют	данные отсутствуют
4065	429694.05	2161612.62	данные отсутствуют	данные отсутствуют

Государственный регистратор		ФГИС ЕГРН
полное наименование должности	подпись	инициалы, фамилия

М.П.

Выписка из Единого государственного реестра недвижимости об объекте недвижимости  
**Описание местоположения земельного участка**

<b>Земельный участок</b>			
(вид объекта недвижимости)			
Лист № __ Раздела <b>3.2</b>	Всего листов раздела <b>3.2</b> : __	Всего разделов: __	Всего листов выписки: __
<b>17.11.2022 № 99/2022/505658598</b>			
Кадастровый номер:		<b>47:14:0000000:32 (единое землепользование)</b>	

Сведения о характерных точках границы земельного участка				
Система координат: Зона №				
Номер точки	Координаты		Описание закрепления на местности	Средняя квадратическая погрешность определения координат характерных точек границ земельного участка, м
	X	Y		
1	2	3	4	5
4066	429688.61	2161628.95	данные отсутствуют	данные отсутствуют
4067	429680.97	2161646.64	данные отсутствуют	данные отсутствуют
4068	429657.3	2161667.62	данные отсутствуют	данные отсутствуют
4069	429634.68	2161685.5	данные отсутствуют	данные отсутствуют
4070	429601.04	2161693.62	данные отсутствуют	данные отсутствуют
4071	429548.78	2161704.54	данные отсутствуют	данные отсутствуют
4072	429480.27	2161706.56	данные отсутствуют	данные отсутствуют
4073	429427.82	2161712.67	данные отсутствуют	данные отсутствуют
4074	429381.31	2161722.65	данные отсутствуют	данные отсутствуют
4075	429360.5	2161726.56	данные отсутствуют	данные отсутствуют
4076	429330.78	2161732.14	данные отсутствуют	данные отсутствуют
4077	429272.82	2161737.84	данные отсутствуют	данные отсутствуют
4078	429220.69	2161742.34	данные отсутствуют	данные отсутствуют
4079	429210.19	2161739.74	данные отсутствуют	данные отсутствуют
4080	429202.31	2161729.9	данные отсутствуют	данные отсутствуют

Государственный регистратор		ФГИС ЕГРН
полное наименование должности	подпись	инициалы, фамилия

М.П.



Выписка из Единого государственного реестра недвижимости об объекте недвижимости  
**Описание местоположения земельного участка**

<b>Земельный участок</b>			
(вид объекта недвижимости)			
Лист № __ Раздела <b>3.2</b>	Всего листов раздела <b>3.2</b> : __	Всего разделов: __	Всего листов выписки: __
<b>17.11.2022 № 99/2022/505658598</b>			
Кадастровый номер:		<b>47:14:0000000:32 (единое землепользование)</b>	

Сведения о характерных точках границы земельного участка				
Система координат: Зона №				
Номер точки	Координаты		Описание закрепления на местности	Средняя квадратическая погрешность определения координат характерных точек границ земельного участка, м
	X	Y		
1	2	3	4	5
4081	429196.11	2161702.54	данные отсутствуют	данные отсутствуют
4082	429197.07	2161636.88	данные отсутствуют	данные отсутствуют
4083	429193.96	2161565.99	данные отсутствуют	данные отсутствуют
4084	429188.42	2161542.02	данные отсутствуют	данные отсутствуют
4085	429173.44	2161516.2	данные отсутствуют	данные отсутствуют
4086	429151.71	2161500.71	данные отсутствуют	данные отсутствуют
4087	429127.2	2161491.44	данные отсутствуют	данные отсутствуют
4088	429094.63	2161489.97	данные отсутствуют	данные отсутствуют
4089	429071.41	2161498.48	данные отсутствуют	данные отсутствуют
4090	429050.57	2161509.43	данные отсутствуют	данные отсутствуют
4091	429015.16	2161538.27	данные отсутствуют	данные отсутствуют
4092	429008.61	2161545.93	данные отсутствуют	данные отсутствуют
4093	428993.23	2161564.13	данные отсутствуют	данные отсутствуют
4094	428969.04	2161588.96	данные отсутствуют	данные отсутствуют
4095	428955.18	2161610.4	данные отсутствуют	данные отсутствуют

Государственный регистратор		ФГИС ЕГРН
полное наименование должности	подпись	инициалы, фамилия

М.П.

Выписка из Единого государственного реестра недвижимости об объекте недвижимости  
**Описание местоположения земельного участка**

<b>Земельный участок</b>			
(вид объекта недвижимости)			
Лист № __ Раздела <b>3.2</b>	Всего листов раздела <b>3.2</b> : __	Всего разделов: __	Всего листов выписки: __
<b>17.11.2022 № 99/2022/505658598</b>			
Кадастровый номер:		<b>47:14:0000000:32 (единое землепользование)</b>	

Сведения о характерных точках границы земельного участка				
Система координат: Зона №				
Номер точки	Координаты		Описание закрепления на местности	Средняя квадратическая погрешность определения координат характерных точек границ земельного участка, м
	X	Y		
1	2	3	4	5
4096	428945.07	2161634.57	данные отсутствуют	данные отсутствуют
4097	428944.02	2161657.59	данные отсутствуют	данные отсутствуют
4098	428942.45	2161678.22	данные отсутствуют	данные отсутствуют
4099	428941.56	2161697.81	данные отсутствуют	данные отсутствуют
4100	428940.95	2161711.37	данные отсутствуют	данные отсутствуют
4101	428940.31	2161725.37	данные отсутствуют	данные отсутствуют
4102	428939.45	2161744.31	данные отсутствуют	данные отсутствуют
4103	428936.8	2161756.55	данные отсутствуют	данные отсутствуют
4104	428924.13	2161765.08	данные отсутствуют	данные отсутствуют
4105	428903.65	2161770.88	данные отсутствуют	данные отсутствуют
4106	428863.58	2161769.34	данные отсутствуют	данные отсутствуют
4107	428833.17	2161772.31	данные отсутствуют	данные отсутствуют
4108	428794	2161784.31	данные отсутствуют	данные отсутствуют
4109	428778.94	2161793.12	данные отсутствуют	данные отсутствуют
4110	428754.72	2161813.6	данные отсутствуют	данные отсутствуют

Государственный регистратор		ФГИС ЕГРН
полное наименование должности	подпись	инициалы, фамилия

М.П.

Выписка из Единого государственного реестра недвижимости об объекте недвижимости  
**Описание местоположения земельного участка**

<b>Земельный участок</b>			
(вид объекта недвижимости)			
Лист № __ Раздела <b>3.2</b>	Всего листов раздела <b>3.2</b> : __	Всего разделов: __	Всего листов выписки: __
<b>17.11.2022 № 99/2022/505658598</b>			
Кадастровый номер:		<b>47:14:0000000:32 (единое землепользование)</b>	

Сведения о характерных точках границы земельного участка				
Система координат: Зона №				
Номер точки	Координаты		Описание закрепления на местности	Средняя квадратическая погрешность определения координат характерных точек границ земельного участка, м
	X	Y		
1	2	3	4	5
4111	428746.33	2161829.66	данные отсутствуют	данные отсутствуют
4112	428742.6	2161846.36	данные отсутствуют	данные отсутствуют
4113	428742.32	2161859.78	данные отсутствуют	данные отсутствуют
4114	428741.63	2161867.68	данные отсутствуют	данные отсутствуют
4115	428741.31	2161874.82	данные отсутствуют	данные отсутствуют
4116	428739.87	2161882.36	данные отсутствуют	данные отсутствуют
4117	428738.69	2161886.49	данные отсутствуют	данные отсутствуют
4118	428735.71	2161891.53	данные отсутствуют	данные отсутствуют
4119	428732.45	2161895.45	данные отсутствуют	данные отсутствуют
4120	428727.14	2161898.3	данные отсутствуют	данные отсутствуют
4121	428719.89	2161897.97	данные отсутствуют	данные отсутствуют
4122	428709.98	2161897.85	данные отсутствуют	данные отсутствуют
4123	428701.12	2161896.79	данные отсутствуют	данные отсутствуют
4124	428693.93	2161895.14	данные отсутствуют	данные отсутствуют
4125	428679.57	2161893.72	данные отсутствуют	данные отсутствуют

Государственный регистратор		ФГИС ЕГРН
полное наименование должности	подпись	инициалы, фамилия

М.П.

Выписка из Единого государственного реестра недвижимости об объекте недвижимости  
**Описание местоположения земельного участка**

<b>Земельный участок</b>			
(вид объекта недвижимости)			
Лист № __ Раздела <b>3.2</b>	Всего листов раздела <b>3.2</b> : __	Всего разделов: __	Всего листов выписки: __
<b>17.11.2022 № 99/2022/505658598</b>			
Кадастровый номер:		<b>47:14:0000000:32 (единое землепользование)</b>	

Сведения о характерных точках границы земельного участка				
Система координат: Зона №				
Номер точки	Координаты		Описание закрепления на местности	Средняя квадратическая погрешность определения координат характерных точек границ земельного участка, м
	X	Y		
1	2	3	4	5
4126	428668.79	2161895.98	данные отсутствуют	данные отсутствуют
4127	428643.4	2161911.85	данные отсутствуют	данные отсутствуют
4128	428595.27	2161954.32	данные отсутствуют	данные отсутствуют
4129	428571.79	2161976	данные отсутствуют	данные отсутствуют
4130	428545.08	2161987.11	данные отсутствуют	данные отсутствуют
4131	428504.07	2161992.96	данные отсутствуют	данные отсутствуют
4132	428469.32	2162001.86	данные отсутствуют	данные отсутствуют
4133	428436.99	2162022.66	данные отсутствуют	данные отсутствуют
4134	428415.02	2162040.89	данные отсутствуют	данные отсутствуют
4135	428408.92	2162056.95	данные отсутствуют	данные отсутствуют
4136	428406.21	2162065.85	данные отсутствуют	данные отсутствуют
4137	428408.39	2162081.52	данные отсутствуют	данные отсутствуют
4138	428413.24	2162097.29	данные отсутствуют	данные отсутствуют
4139	428415.14	2162106.42	данные отсутствуют	данные отсутствуют
4140	428414.6	2162118.31	данные отсутствуют	данные отсутствуют

Государственный регистратор		ФГИС ЕГРН
полное наименование должности	подпись	инициалы, фамилия

М.П.

Выписка из Единого государственного реестра недвижимости об объекте недвижимости  
**Описание местоположения земельного участка**

<b>Земельный участок</b>			
(вид объекта недвижимости)			
Лист № __ Раздела <b>3.2</b>	Всего листов раздела <b>3.2</b> : __	Всего разделов: __	Всего листов выписки: __
<b>17.11.2022 № 99/2022/505658598</b>			
Кадастровый номер:		<b>47:14:0000000:32 (единое землепользование)</b>	

Сведения о характерных точках границы земельного участка				
Система координат: Зона №				
Номер точки	Координаты		Описание закрепления на местности	Средняя квадратическая погрешность определения координат характерных точек границ земельного участка, м
	X	Y		
1	2	3	4	5
4141	428413	2162127.85	данные отсутствуют	данные отсутствуют
4142	428410.4	2162130.22	данные отсутствуют	данные отсутствуют
4143	428400	2162135.13	данные отсутствуют	данные отсутствуют
4144	428386.87	2162132.23	данные отсутствуют	данные отсутствуют
4145	428375.98	2162122.12	данные отсутствуют	данные отсутствуют
4146	428360.97	2162097.43	данные отсутствуют	данные отсутствуют
4147	428350.54	2162072.94	данные отсутствуют	данные отсутствуют
4148	428336.41	2162054.23	данные отсутствуют	данные отсутствуют
4149	428317.82	2162040.14	данные отсутствуют	данные отсутствуют
4150	428297.13	2162035.32	данные отсутствуют	данные отсутствуют
4151	428272.68	2162035.63	данные отсутствуют	данные отсутствуют
4152	428252.77	2162046.79	данные отсутствуют	данные отсутствуют
4153	428240.04	2162063.26	данные отсутствуют	данные отсутствуют
4154	428221.96	2162103.31	данные отсутствуют	данные отсутствуют
4155	428205.01	2162139.97	данные отсутствуют	данные отсутствуют

Государственный регистратор		ФГИС ЕГРН
полное наименование должности	подпись	инициалы, фамилия

М.П.

Выписка из Единого государственного реестра недвижимости об объекте недвижимости  
**Описание местоположения земельного участка**

<b>Земельный участок</b>			
(вид объекта недвижимости)			
Лист № __ Раздела <b>3.2</b>	Всего листов раздела <b>3.2</b> : __	Всего разделов: __	Всего листов выписки: __
<b>17.11.2022 № 99/2022/505658598</b>			
Кадастровый номер:		<b>47:14:0000000:32 (единое землепользование)</b>	

Сведения о характерных точках границы земельного участка				
Система координат: Зона №				
Номер точки	Координаты		Описание закрепления на местности	Средняя квадратическая погрешность определения координат характерных точек границ земельного участка, м
	X	Y		
1	2	3	4	5
4156	428194.88	2162146.08	данные отсутствуют	данные отсутствуют
4157	428147.56	2162150.67	данные отсутствуют	данные отсутствуют
4158	428115.19	2162152.66	данные отсутствуют	данные отсутствуют
4159	428084.34	2162154.33	данные отсутствуют	данные отсутствуют
4160	428056.77	2162158.61	данные отсутствуют	данные отсутствуют
4161	428048.66	2162173.15	данные отсутствуют	данные отсутствуют
4162	428048.59	2162194.08	данные отсутствуют	данные отсутствуют
4163	428047.05	2162219.54	данные отсутствуют	данные отсутствуют
4164	428039.2	2162231.76	данные отсутствуют	данные отсутствуют
4165	428018.98	2162244.65	данные отсутствуют	данные отсутствуют
4166	427974.18	2162256.37	данные отсутствуют	данные отсутствуют
4167	427961.78	2162259.54	данные отсутствуют	данные отсутствуют
4168	427961.62	2162259.66	данные отсутствуют	данные отсутствуют
4169	427943.93	2162272.46	данные отсутствуют	данные отсутствуют
4170	427930.45	2162291.99	данные отсутствуют	данные отсутствуют

Государственный регистратор		ФГИС ЕГРН
полное наименование должности	подпись	инициалы, фамилия

М.П.

Выписка из Единого государственного реестра недвижимости об объекте недвижимости  
**Описание местоположения земельного участка**

<b>Земельный участок</b>			
(вид объекта недвижимости)			
Лист № __ Раздела <b>3.2</b>	Всего листов раздела <b>3.2</b> : __	Всего разделов: __	Всего листов выписки: __
<b>17.11.2022 № 99/2022/505658598</b>			
Кадастровый номер:		<b>47:14:0000000:32 (единое землепользование)</b>	

Сведения о характерных точках границы земельного участка				
Система координат: Зона №				
Номер точки	Координаты		Описание закрепления на местности	Средняя квадратическая погрешность определения координат характерных точек границ земельного участка, м
	X	Y		
1	2	3	4	5
4171	427925.54	2162319.28	данные отсутствуют	данные отсутствуют
4172	427929.94	2162345.53	данные отсутствуют	данные отсутствуют
4173	427935.06	2162369	данные отсутствуют	данные отсутствуют
4174	427937.29	2162381.46	данные отсутствуют	данные отсутствуют
4175	427938.33	2162390.92	данные отсутствуют	данные отсутствуют
4176	427936.41	2162400.84	данные отсутствуют	данные отсутствуют
4177	427928.13	2162408.12	данные отсутствуют	данные отсутствуют
4178	427912.64	2162415.77	данные отсутствуют	данные отсутствуют
4179	427828.9	2162409.66	данные отсутствуют	данные отсутствуют
4180	427797.19	2162417.01	данные отсутствуют	данные отсутствуют
4181	427786.95	2162424.38	данные отсутствуют	данные отсутствуют
4182	427773.26	2162439.84	данные отсутствуют	данные отсутствуют
4183	427765.48	2162466.78	данные отсутствуют	данные отсутствуют
4184	427760.16	2162491.92	данные отсутствуют	данные отсутствуют
4185	427746.75	2162526.19	данные отсутствуют	данные отсутствуют

Государственный регистратор		ФГИС ЕГРН
полное наименование должности	подпись	инициалы, фамилия

М.П.

Выписка из Единого государственного реестра недвижимости об объекте недвижимости  
**Описание местоположения земельного участка**

<b>Земельный участок</b>			
(вид объекта недвижимости)			
Лист № __ Раздела <b>3.2</b>	Всего листов раздела <b>3.2</b> : __	Всего разделов: __	Всего листов выписки: __
<b>17.11.2022 № 99/2022/505658598</b>			
Кадастровый номер:		<b>47:14:0000000:32 (единое землепользование)</b>	

Сведения о характерных точках границы земельного участка				
Система координат: Зона №				
Номер точки	Координаты		Описание закрепления на местности	Средняя квадратическая погрешность определения координат характерных точек границ земельного участка, м
	X	Y		
1	2	3	4	5
4186	427738.94	2162541.62	данные отсутствуют	данные отсутствуют
4187	427719.75	2162579.42	данные отсутствуют	данные отсутствуют
4188	427714.24	2162603.62	данные отсутствуют	данные отсутствуют
4189	427709.93	2162623.97	данные отсутствуют	данные отсутствуют
4190	427700.81	2162636.27	данные отсутствуют	данные отсутствуют
4191	427684.27	2162641.52	данные отсутствуют	данные отсутствуют
4192	427606.9	2162643.76	данные отсутствуют	данные отсутствуют
4193	427575.88	2162641.52	данные отсутствуют	данные отсутствуют
4194	427543.77	2162642.27	данные отсутствуют	данные отсутствуют
4195	427518.8	2162650.47	данные отсутствуют	данные отсутствуют
4196	427483.55	2162668.05	данные отсутствуют	данные отсутствуют
4197	427461.86	2162689.98	данные отсутствуют	данные отсутствуют
4198	427447.19	2162729.63	данные отсутствуют	данные отсутствуют
4199	427456.09	2162778	данные отсутствуют	данные отсутствуют
4200	427469.27	2162806.56	данные отсутствуют	данные отсутствуют

Государственный регистратор		ФГИС ЕГРН
полное наименование должности	подпись	инициалы, фамилия

М.П.



Выписка из Единого государственного реестра недвижимости об объекте недвижимости  
**Описание местоположения земельного участка**

<b>Земельный участок</b>			
(вид объекта недвижимости)			
Лист № __ Раздела <b>3.2</b>	Всего листов раздела <b>3.2</b> : __	Всего разделов: __	Всего листов выписки: __
<b>17.11.2022 № 99/2022/505658598</b>			
Кадастровый номер:		<b>47:14:0000000:32 (единое землепользование)</b>	

Сведения о характерных точках границы земельного участка				
Система координат: Зона №				
Номер точки	Координаты		Описание закрепления на местности	Средняя квадратическая погрешность определения координат характерных точек границ земельного участка, м
	X	Y		
1	2	3	4	5
4201	427501.87	2162824.97	данные отсутствуют	данные отсутствуют
4202	427508.29	2162833.78	данные отсутствуют	данные отсутствуют
4203	427508.66	2162848.05	данные отсутствуют	данные отсутствуют
4204	427506.41	2162883.93	данные отсутствуют	данные отсутствуют
4205	427508.85	2162900.29	данные отсутствуют	данные отсутствуют
4206	427519.09	2162921.27	данные отсутствуют	данные отсутствуют
4207	427526.69	2162925.46	данные отсутствуют	данные отсутствуют
4208	427532.11	2162931.74	данные отсутствуют	данные отсутствуют
4209	427532.43	2162939.21	данные отсутствуют	данные отсутствуют
4210	427528.24	2162946.82	данные отсутствуют	данные отсутствуют
4211	427525.27	2162949.54	данные отсутствуют	данные отсутствуют
4212	427519.04	2162953.75	данные отсутствуют	данные отсутствуют
4213	427508.81	2162963.42	данные отсутствуют	данные отсутствуют
4214	427474.28	2162984.47	данные отсутствуют	данные отсутствуют
4215	427444.93	2163016.63	данные отсутствуют	данные отсутствуют

Государственный регистратор		ФГИС ЕГРН
полное наименование должности	подпись	инициалы, фамилия

М.П.

Выписка из Единого государственного реестра недвижимости об объекте недвижимости  
**Описание местоположения земельного участка**

<b>Земельный участок</b>			
(вид объекта недвижимости)			
Лист № ___ Раздела <b>3.2</b>	Всего листов раздела <b>3.2</b> : ___	Всего разделов: ___	Всего листов выписки: ___
<b>17.11.2022 № 99/2022/505658598</b>			
Кадастровый номер:		<b>47:14:0000000:32 (единое землепользование)</b>	

Сведения о характерных точках границы земельного участка				
Система координат: Зона №				
Номер точки	Координаты		Описание закрепления на местности	Средняя квадратическая погрешность определения координат характерных точек границ земельного участка, м
	X	Y		
1	2	3	4	5
4216	427419.25	2163044.04	данные отсутствуют	данные отсутствуют
4217	427403.92	2163055.36	данные отсутствуют	данные отсутствуют
4218	427384.9	2163078.28	данные отсутствуют	данные отсутствуют
4219	427376.42	2163098.09	данные отсутствуют	данные отсутствуют
4220	427379.52	2163124.7	данные отсутствуют	данные отсутствуют
4221	427402.6	2163154.16	данные отсутствуют	данные отсутствуют
4222	427439.21	2163166.2	данные отсутствуют	данные отсутствуют
4223	427466.37	2163166.23	данные отсутствуют	данные отсутствуют
4224	427486.26	2163172.47	данные отсутствуют	данные отсутствуют
4225	427504.83	2163191.7	данные отсутствуют	данные отсутствуют
4226	427518.59	2163207.63	данные отсутствуют	данные отсутствуют
4227	427523.58	2163225.78	данные отсутствуют	данные отсутствуют
4228	427524.45	2163238.03	данные отсутствуют	данные отсутствуют
4229	427522.77	2163259.42	данные отсутствуют	данные отсутствуют
4230	427513.78	2163264	данные отсутствуют	данные отсутствуют

Государственный регистратор		ФГИС ЕГРН
полное наименование должности	подпись	инициалы, фамилия

М.П.

Выписка из Единого государственного реестра недвижимости об объекте недвижимости  
**Описание местоположения земельного участка**

<b>Земельный участок</b>			
(вид объекта недвижимости)			
Лист № __ Раздела <b>3.2</b>	Всего листов раздела <b>3.2</b> : __	Всего разделов: __	Всего листов выписки: __
<b>17.11.2022 № 99/2022/505658598</b>			
Кадастровый номер:		<b>47:14:0000000:32 (единое землепользование)</b>	

Сведения о характерных точках границы земельного участка				
Система координат: Зона №				
Номер точки	Координаты		Описание закрепления на местности	Средняя квадратическая погрешность определения координат характерных точек границ земельного участка, м
	X	Y		
1	2	3	4	5
4231	427500.11	2163261.84	данные отсутствуют	данные отсутствуют
4232	427484.39	2163247.72	данные отсутствуют	данные отсутствуют
4233	427472.15	2163221.89	данные отсутствуют	данные отсутствуют
4234	427448.06	2163198.62	данные отсутствуют	данные отсутствуют
4235	427424.85	2163185.51	данные отсутствуют	данные отсутствуют
4236	427397.72	2163176.69	данные отсутствуют	данные отсутствуют
4237	427371.81	2163177.89	данные отсутствуют	данные отсутствуют
4238	427339.13	2163184.85	данные отсутствуют	данные отсутствуют
4239	427265.44	2163214.74	данные отсутствуют	данные отсутствуют
4240	427193.47	2163254.63	данные отсутствуют	данные отсутствуют
4241	427142.27	2163295.44	данные отсутствуют	данные отсутствуют
4242	427109.72	2163333.6	данные отсутствуют	данные отсутствуют
4243	427078.94	2163366.37	данные отсутствуют	данные отсутствуют
4244	429031.65	2151744.79	данные отсутствуют	данные отсутствуют
4245	429062.85	2151744.53	данные отсутствуют	данные отсутствуют

Государственный регистратор		ФГИС ЕГРН
полное наименование должности	подпись	инициалы, фамилия

М.П.

Выписка из Единого государственного реестра недвижимости об объекте недвижимости  
**Описание местоположения земельного участка**

<b>Земельный участок</b>			
(вид объекта недвижимости)			
Лист № ___ Раздела <b>3.2</b>	Всего листов раздела <b>3.2</b> : ___	Всего разделов: ___	Всего листов выписки: ___
<b>17.11.2022 № 99/2022/505658598</b>			
Кадастровый номер:		<b>47:14:0000000:32 (единое землепользование)</b>	

Сведения о характерных точках границы земельного участка				
Система координат: Зона №				
Номер точки	Координаты		Описание закрепления на местности	Средняя квадратическая погрешность определения координат характерных точек границ земельного участка, м
	X	Y		
1	2	3	4	5
4246	429062.72	2151736.8	данные отсутствуют	данные отсутствуют
4247	429061.63	2151725.27	данные отсутствуют	данные отсутствуют
4248	429059.67	2151704.58	данные отсутствуют	данные отсутствуют
4249	429057.79	2151684.73	данные отсутствуют	данные отсутствуют
4250	429055.1	2151662.7	данные отсутствуют	данные отсутствуют
4251	429028.82	2151664.76	данные отсутствуют	данные отсутствуют
4252	429030.11	2151684.83	данные отсутствуют	данные отсутствуют
4253	429030.8	2151705.28	данные отсутствуют	данные отсутствуют
4254	429031.43	2151725.19	данные отсутствуют	данные отсутствуют
4255	429018.39	2151692.45	данные отсутствуют	данные отсутствуют
4256	429017.97	2151674.14	данные отсутствуют	данные отсутствуют
4257	428986.04	2151670.42	данные отсутствуют	данные отсутствуют
4258	428986.48	2151693.21	данные отсутствуют	данные отсутствуют
4259	428986.87	2151713.88	данные отсутствуют	данные отсутствуют
4260	429018.97	2151712.67	данные отсутствуют	данные отсутствуют

Государственный регистратор		ФГИС ЕГРН
полное наименование должности	подпись	инициалы, фамилия

М.П.

Выписка из Единого государственного реестра недвижимости об объекте недвижимости  
**Описание местоположения земельного участка**

<b>Земельный участок</b>			
(вид объекта недвижимости)			
Лист № __ Раздела <b>3.2</b>	Всего листов раздела <b>3.2</b> : __	Всего разделов: __	Всего листов выписки: __
<b>17.11.2022 № 99/2022/505658598</b>			
Кадастровый номер:		<b>47:14:0000000:32 (единое землепользование)</b>	

Сведения о характерных точках границы земельного участка				
Система координат: Зона №				
Номер точки	Координаты		Описание закрепления на местности	Средняя квадратическая погрешность определения координат характерных точек границ земельного участка, м
	X	Y		
1	2	3	4	5
4261	429028.73	2151830.99	данные отсутствуют	данные отсутствуют
4262	429064.72	2151829.89	данные отсутствуют	данные отсутствуют
4263	429064.93	2151811.77	данные отсутствуют	данные отсутствуют
4264	429061.52	2151812.11	данные отсутствуют	данные отсутствуют
4265	429028.96	2151813.22	данные отсутствуют	данные отсутствуют
4266	428973.14	2151759.82	данные отсутствуют	данные отсутствуют
4267	429020.7	2151758.04	данные отсутствуют	данные отсутствуют
4268	429020.35	2151749.45	данные отсутствуют	данные отсутствуют
4269	428953.61	2151751.96	данные отсутствуют	данные отсутствуют
4270	428952.58	2151760.61	данные отсутствуют	данные отсутствуют
4271	428109.13	2155612.71	данные отсутствуют	данные отсутствуют
4272	428116.74	2155614.97	данные отсутствуют	данные отсутствуют
4273	428119.01	2155607.35	данные отсутствуют	данные отсутствуют
4274	428111.39	2155605.09	данные отсутствуют	данные отсутствуют
4275	428057.32	2155600.03	данные отсутствуют	данные отсутствуют

Государственный регистратор		ФГИС ЕГРН
полное наименование должности	подпись	инициалы, фамилия

М.П.

Выписка из Единого государственного реестра недвижимости об объекте недвижимости  
**Описание местоположения земельного участка**

<b>Земельный участок</b>			
(вид объекта недвижимости)			
Лист № ___ Раздела <b>3.2</b>	Всего листов раздела <b>3.2</b> : ___	Всего разделов: ___	Всего листов выписки: ___
<b>17.11.2022 № 99/2022/505658598</b>			
Кадастровый номер:		<b>47:14:0000000:32 (единое землепользование)</b>	

Сведения о характерных точках границы земельного участка				
Система координат: Зона №				
Номер точки	Координаты		Описание закрепления на местности	Средняя квадратическая погрешность определения координат характерных точек границ земельного участка, м
	X	Y		
1	2	3	4	5
4276	428064.95	2155602.21	данные отсутствуют	данные отсутствуют
4277	428067.14	2155594.57	данные отсутствуют	данные отсутствуют
4278	428059.5	2155592.39	данные отсутствуют	данные отсутствуют
4279	428005.75	2155587.99	данные отсутствуют	данные отсутствуют
4280	428013.43	2155589.99	данные отсутствуют	данные отсутствуют
4281	428015.43	2155582.31	данные отсутствуют	данные отсутствуют
4282	428007.75	2155580.31	данные отсутствуют	данные отсутствуют
4283	423409.39	2160568.76	данные отсутствуют	данные отсутствуют
4284	423416.13	2160571.94	данные отсутствуют	данные отсутствуют
4285	423419.19	2160565.18	данные отсутствуют	данные отсутствуют
4286	423412.62	2160561.92	данные отсутствуют	данные отсутствуют
4287	427975.77	2155580.65	данные отсутствуют	данные отсутствуют
4288	427982.62	2155583.19	данные отсутствуют	данные отсутствуют
4289	427985.22	2155576.16	данные отсутствуют	данные отсутствуют
4290	427978.36	2155573.68	данные отсутствуют	данные отсутствуют

Государственный регистратор		ФГИС ЕГРН
полное наименование должности	подпись	инициалы, фамилия

М.П.

Выписка из Единого государственного реестра недвижимости об объекте недвижимости  
**Описание местоположения земельного участка**

<b>Земельный участок</b>			
(вид объекта недвижимости)			
Лист № __ Раздела <b>3.2</b>	Всего листов раздела <b>3.2</b> : __	Всего разделов: __	Всего листов выписки: __
<b>17.11.2022 № 99/2022/505658598</b>			
Кадастровый номер:		<b>47:14:0000000:32 (единое землепользование)</b>	

Сведения о характерных точках границы земельного участка				
Система координат: Зона №				
Номер точки	Координаты		Описание закрепления на местности	Средняя квадратическая погрешность определения координат характерных точек границ земельного участка, м
	X	Y		
1	2	3	4	5
4291	424968.81	2160437.69	данные отсутствуют	данные отсутствуют
4292	424975.19	2160441.11	данные отсутствуют	данные отсутствуют
4293	424977.67	2160436.49	данные отсутствуют	данные отсутствуют
4294	424971.29	2160433.07	данные отсутствуют	данные отсутствуют
4295	425033.99	2160427.26	данные отсутствуют	данные отсутствуют
4296	425039.81	2160431.19	данные отсутствуют	данные отсутствуют
4297	425042.79	2160426.78	данные отсутствуют	данные отсутствуют
4298	425036.97	2160422.85	данные отсутствуют	данные отсутствуют
4299	424806.62	2160782.01	данные отсутствуют	данные отсутствуют
4300	424812.51	2160785.82	данные отсутствуют	данные отсутствуют
4301	424815.4	2160781.35	данные отсутствуют	данные отсутствуют
4302	424809.51	2160777.54	данные отсутствуют	данные отсутствуют
4303	431625.31	2158093.84	данные отсутствуют	данные отсутствуют
4304	431630.85	2158094.11	данные отсутствуют	данные отсутствуют
4305	431631.03	2158088.55	данные отсутствуют	данные отсутствуют

Государственный регистратор		ФГИС ЕГРН
полное наименование должности	подпись	инициалы, фамилия

М.П.

Выписка из Единого государственного реестра недвижимости об объекте недвижимости  
**Описание местоположения земельного участка**

<b>Земельный участок</b>			
(вид объекта недвижимости)			
Лист № __ Раздела <b>3.2</b>	Всего листов раздела <b>3.2</b> : __	Всего разделов: __	Всего листов выписки: __
<b>17.11.2022 № 99/2022/505658598</b>			
Кадастровый номер:		<b>47:14:0000000:32 (единое землепользование)</b>	

Сведения о характерных точках границы земельного участка				
Система координат: Зона №				
Номер точки	Координаты		Описание закрепления на местности	Средняя квадратическая погрешность определения координат характерных точек границ земельного участка, м
	X	Y		
1	2	3	4	5
4306	431625.43	2158088.28	данные отсутствуют	данные отсутствуют
4307	428080.35	2154828.16	данные отсутствуют	данные отсутствуют
4308	428080.53	2154830.88	данные отсутствуют	данные отсутствуют
4309	428091.63	2154830.14	данные отсутствуют	данные отсутствуют
4310	428091.45	2154827.42	данные отсутствуют	данные отсутствуют
4311	428038.43	2153666.88	данные отсутствуют	данные отсутствуют
4312	428038.61	2153669.6	данные отсутствуют	данные отсутствуют
4313	428049.71	2153668.86	данные отсутствуют	данные отсутствуют
4314	428049.53	2153666.14	данные отсутствуют	данные отсутствуют
4315	426157.02	2158478.35	данные отсутствуют	данные отсутствуют
4316	426166.31	2158484.45	данные отсутствуют	данные отсутствуют
4317	426167.81	2158482.17	данные отсутствуют	данные отсутствуют
4318	426158.51	2158476.07	данные отсутствуют	данные отсутствуют
4319	425586.5	2159465.79	данные отсутствуют	данные отсутствуют
4320	425596.43	2159470.8	данные отсутствуют	данные отсутствуют

Государственный регистратор		ФГИС ЕГРН
полное наименование должности	подпись	инициалы, фамилия

М.П.



Выписка из Единого государственного реестра недвижимости об объекте недвижимости  
**Описание местоположения земельного участка**

<b>Земельный участок</b>			
(вид объекта недвижимости)			
Лист № __ Раздела <b>3.2</b>	Всего листов раздела <b>3.2</b> : __	Всего разделов: __	Всего листов выписки: __
<b>17.11.2022 № 99/2022/505658598</b>			
Кадастровый номер:		<b>47:14:0000000:32 (единое землепользование)</b>	

Сведения о характерных точках границы земельного участка				
Система координат: Зона №				
Номер точки	Координаты		Описание закрепления на местности	Средняя квадратическая погрешность определения координат характерных точек границ земельного участка, м
	X	Y		
1	2	3	4	5
4321	425597.66	2159468.37	данные отсутствуют	данные отсутствуют
4322	425587.73	2159463.36	данные отсутствуют	данные отсутствуют
4323	423960.41	2162012.21	данные отсутствуют	данные отсутствуют
4324	423969.56	2162018.53	данные отсутствуют	данные отсутствуют
4325	423971.11	2162016.29	данные отсутствуют	данные отсутствуют
4326	423961.96	2162009.97	данные отсутствуют	данные отсутствуют
4327	427065.8	2157241.34	данные отсутствуют	данные отсутствуют
4328	427075.2	2157247.28	данные отсутствуют	данные отсутствуют
4329	427076.66	2157244.98	данные отсутствуют	данные отсутствуют
4330	427067.26	2157239.04	данные отсутствуют	данные отсутствуют
4331	424409.96	2161399.44	данные отсутствуют	данные отсутствуют
4332	424419.18	2161405.66	данные отсутствуют	данные отсутствуют
4333	424420.7	2161403.4	данные отсутствуют	данные отсутствуют
4334	424411.48	2161397.18	данные отсутствуют	данные отсутствуют
4335	427642.13	2156245.32	данные отсутствуют	данные отсутствуют

Государственный регистратор		ФГИС ЕГРН
полное наименование должности	подпись	инициалы, фамилия

М.П.

Выписка из Единого государственного реестра недвижимости об объекте недвижимости  
**Описание местоположения земельного участка**

<b>Земельный участок</b>			
(вид объекта недвижимости)			
Лист № __ Раздела <b>3.2</b>	Всего листов раздела <b>3.2</b> : __	Всего разделов: __	Всего листов выписки: __
<b>17.11.2022 № 99/2022/505658598</b>			
Кадастровый номер:		<b>47:14:0000000:32 (единое землепользование)</b>	

Сведения о характерных точках границы земельного участка				
Система координат: Зона №				
Номер точки	Координаты		Описание закрепления на местности	Средняя квадратическая погрешность определения координат характерных точек границ земельного участка, м
	X	Y		
1	2	3	4	5
4336	427651.43	2156251.42	данные отсутствуют	данные отсутствуют
4337	427652.92	2156249.14	данные отсутствуют	данные отсутствуют
4338	427643.62	2156243.04	данные отсутствуют	данные отсутствуют
4339	426404.72	2158182.87	данные отсутствуют	данные отсутствуют
4340	426414.16	2158188.76	данные отсутствуют	данные отсутствуют
4341	426415.6	2158186.45	данные отсутствуют	данные отсутствуют
4342	426406.16	2158180.56	данные отсутствуют	данные отсутствуют
4343	423706.82	2162313.75	данные отсутствуют	данные отсутствуют
4344	423716.22	2162319.69	данные отсутствуют	данные отсутствуют
4345	423717.68	2162317.39	данные отсутствуют	данные отсутствуют
4346	423708.28	2162311.45	данные отсутствуют	данные отсутствуют
4347	427977.82	2154832.54	данные отсутствуют	данные отсутствуют
4348	427988.89	2154833.61	данные отсутствуют	данные отсутствуют
4349	427989.16	2154830.9	данные отсутствуют	данные отсутствуют
4350	427978.09	2154829.83	данные отсутствуют	данные отсутствуют

Государственный регистратор		ФГИС ЕГРН
полное наименование должности	подпись	инициалы, фамилия

М.П.

Выписка из Единого государственного реестра недвижимости об объекте недвижимости  
**Описание местоположения земельного участка**

<b>Земельный участок</b>			
(вид объекта недвижимости)			
Лист № __ Раздела <b>3.2</b>	Всего листов раздела <b>3.2</b> : __	Всего разделов: __	Всего листов выписки: __
<b>17.11.2022 № 99/2022/505658598</b>			
Кадастровый номер:		<b>47:14:0000000:32 (единое землепользование)</b>	

Сведения о характерных точках границы земельного участка				
Система координат: Зона №				
Номер точки	Координаты		Описание закрепления на местности	Средняя квадратическая погрешность определения координат характерных точек границ земельного участка, м
	X	Y		
1	2	3	4	5
4351	423751.92	2162339.68	данные отсутствуют	данные отсутствуют
4352	423761.07	2162346	данные отсутствуют	данные отсутствуют
4353	423762.62	2162343.76	данные отсутствуют	данные отсутствуют
4354	423753.47	2162337.44	данные отсутствуют	данные отсутствуют
4355	427472.73	2156603.48	данные отсутствуют	данные отсутствуют
4356	427482.13	2156609.42	данные отсутствуют	данные отсутствуют
4357	427483.59	2156607.12	данные отсутствуют	данные отсутствуют
4358	427474.19	2156601.18	данные отсутствуют	данные отсутствуют
4359	427022.75	2157215.31	данные отсутствуют	данные отсутствуют
4360	427032.19	2157221.2	данные отсутствуют	данные отсутствуют
4361	427033.63	2157218.89	данные отсутствуют	данные отсутствуют
4362	427024.19	2157213	данные отсутствуют	данные отсутствуют
4363	426047.01	2158835.71	данные отсутствуют	данные отсутствуют
4364	426056.41	2158841.65	данные отсутствуют	данные отсутствуют
4365	426057.87	2158839.35	данные отсутствуют	данные отсутствуют

Государственный регистратор		ФГИС ЕГРН
полное наименование должности	подпись	инициалы, фамилия

М.П.

Выписка из Единого государственного реестра недвижимости об объекте недвижимости  
**Описание местоположения земельного участка**

<b>Земельный участок</b>			
(вид объекта недвижимости)			
Лист № __ Раздела <b>3.2</b>	Всего листов раздела <b>3.2</b> : __	Всего разделов: __	Всего листов выписки: __
<b>17.11.2022 № 99/2022/505658598</b>			
Кадастровый номер:		<b>47:14:0000000:32 (единое землепользование)</b>	

Сведения о характерных точках границы земельного участка				
Система координат: Зона №				
Номер точки	Координаты		Описание закрепления на местности	Средняя квадратическая погрешность определения координат характерных точек границ земельного участка, м
	X	Y		
1	2	3	4	5
4366	426048.47	2158833.41	данные отсутствуют	данные отсутствуют
4367	428093.62	2155193.65	данные отсутствуют	данные отсутствуют
4368	428093.9	2155196.36	данные отсутствуют	данные отсутствуют
4369	428104.96	2155195.23	данные отсутствуют	данные отсутствуют
4370	428104.68	2155192.52	данные отсутствуют	данные отсутствуют
4371	427923.35	2153286.49	данные отсутствуют	данные отсутствуют
4372	427923.43	2153289.21	данные отсутствуют	данные отсутствуют
4373	427934.55	2153288.87	данные отсутствуют	данные отсутствуют
4374	427934.47	2153286.15	данные отсутствуют	данные отсутствуют
4375	427183.91	2156869.9	данные отсутствуют	данные отсутствуют
4376	427193.29	2156875.86	данные отсутствуют	данные отсутствуют
4377	427194.75	2156873.56	данные отсутствуют	данные отсутствуют
4378	427185.37	2156867.6	данные отсутствуют	данные отсутствуют
4379	427899.64	2152624	данные отсутствуют	данные отсутствуют
4380	427899.72	2152626.72	данные отсутствуют	данные отсутствуют

Государственный регистратор		ФГИС ЕГРН
полное наименование должности	подпись	инициалы, фамилия

М.П.

Выписка из Единого государственного реестра недвижимости об объекте недвижимости  
**Описание местоположения земельного участка**

<b>Земельный участок</b>			
(вид объекта недвижимости)			
Лист № __ Раздела <b>3.2</b>	Всего листов раздела <b>3.2</b> : __	Всего разделов: __	Всего листов выписки: __
<b>17.11.2022 № 99/2022/505658598</b>			
Кадастровый номер:		<b>47:14:0000000:32 (единое землепользование)</b>	

Сведения о характерных точках границы земельного участка				
Система координат: Зона №				
Номер точки	Координаты		Описание закрепления на местности	Средняя квадратическая погрешность определения координат характерных точек границ земельного участка, м
	X	Y		
1	2	3	4	5
4381	427910.84	2152626.38	данные отсутствуют	данные отсутствуют
4382	427910.76	2152623.66	данные отсутствуют	данные отсутствуют
4383	427885.25	2152241.31	данные отсутствуют	данные отсутствуют
4384	427885.33	2152244.03	данные отсутствуют	данные отсутствуют
4385	427896.45	2152243.69	данные отсутствуют	данные отсутствуют
4386	427896.37	2152240.97	данные отсутствуют	данные отсутствуют
4387	423917.34	2161985.23	данные отсутствуют	данные отсутствуют
4388	423926.74	2161991.17	данные отсутствуют	данные отсутствуют
4389	423928.2	2161988.87	данные отсутствуют	данные отсутствуют
4390	423918.79	2161982.93	данные отсутствуют	данные отсутствуют
4391	426242.41	2158530.91	данные отсутствуют	данные отсутствуют
4392	426251.81	2158536.85	данные отсутствуют	данные отсутствуют
4393	426253.27	2158534.55	данные отсутствуют	данные отсутствуют
4394	426243.86	2158528.61	данные отсутствуют	данные отсутствуют
4395	427911.82	2152962.05	данные отсутствуют	данные отсутствуют

Государственный регистратор		ФГИС ЕГРН
полное наименование должности	подпись	инициалы, фамилия

М.П.

Выписка из Единого государственного реестра недвижимости об объекте недвижимости  
**Описание местоположения земельного участка**

<b>Земельный участок</b>			
(вид объекта недвижимости)			
Лист № __ Раздела <b>3.2</b>	Всего листов раздела <b>3.2</b> : __	Всего разделов: __	Всего листов выписки: __
<b>17.11.2022 № 99/2022/505658598</b>			
Кадастровый номер:		<b>47:14:0000000:32 (единое землепользование)</b>	

Сведения о характерных точках границы земельного участка				
Система координат: Зона №				
Номер точки	Координаты		Описание закрепления на местности	Средняя квадратическая погрешность определения координат характерных точек границ земельного участка, м
	X	Y		
1	2	3	4	5
4396	427911.9	2152964.77	данные отсутствуют	данные отсутствуют
4397	427923.02	2152964.43	данные отсутствуют	данные отсутствуют
4398	427922.94	2152961.71	данные отсутствуют	данные отсутствуют
4399	425746.11	2159122.05	данные отсутствуют	данные отсутствуют
4400	425755.49	2159128.01	данные отсутствуют	данные отсутствуют
4401	425756.95	2159125.71	данные отсутствуют	данные отсутствуют
4402	425747.57	2159119.75	данные отсутствуют	данные отсутствуют
4403	424125.84	2161658.09	данные отсутствуют	данные отсутствуют
4404	424135.25	2161664.03	данные отсутствуют	данные отсутствуют
4405	424136.7	2161661.73	данные отсутствуют	данные отсутствуют
4406	424127.3	2161655.79	данные отсутствуют	данные отсутствуют
4407	425626.85	2159493.19	данные отсутствуют	данные отсутствуют
4408	425635.97	2159499.56	данные отсутствуют	данные отсутствуют
4409	425637.53	2159497.33	данные отсутствуют	данные отсутствуют
4410	425628.41	2159490.96	данные отсутствуют	данные отсутствуют

Государственный регистратор		ФГИС ЕГРН
полное наименование должности	подпись	инициалы, фамилия

М.П.

Выписка из Единого государственного реестра недвижимости об объекте недвижимости  
**Описание местоположения земельного участка**

<b>Земельный участок</b>			
(вид объекта недвижимости)			
Лист № __ Раздела <b>3.2</b>	Всего листов раздела <b>3.2</b> : __	Всего разделов: __	Всего листов выписки: __
<b>17.11.2022 № 99/2022/505658598</b>			
Кадастровый номер:		<b>47:14:0000000:32 (единое землепользование)</b>	

Сведения о характерных точках границы земельного участка				
Система координат: Зона №				
Номер точки	Координаты		Описание закрепления на местности	Средняя квадратическая погрешность определения координат характерных точек границ земельного участка, м
	X	Y		
1	2	3	4	5
4411	428038.76	2155196.71	данные отсутствуют	данные отсутствуют
4412	428038.84	2155199.43	данные отсутствуют	данные отсутствуют
4413	428049.96	2155199.09	данные отсутствуют	данные отсутствуют
4414	428049.88	2155196.37	данные отсутствуют	данные отсутствуют
4415	426614.49	2157854.37	данные отсутствуют	данные отсутствуют
4416	426623.65	2157860.69	данные отсутствуют	данные отсутствуют
4417	426625.19	2157858.45	данные отсутствуют	данные отсутствуют
4418	426616.04	2157852.13	данные отсутствуют	данные отсутствуют
4419	427948.96	2152628.01	данные отсутствуют	данные отсутствуют
4420	427949.1	2152630.73	данные отсутствуют	данные отсутствуют
4421	427960.2	2152630.15	данные отсутствуют	данные отсутствуют
4422	427960.06	2152627.43	данные отсутствуют	данные отсутствуют
4423	426199.27	2158504.84	данные отсутствуют	данные отсутствуют
4424	426208.56	2158510.94	данные отсутствуют	данные отсутствуют
4425	426210.05	2158508.66	данные отсутствуют	данные отсутствуют

Государственный регистратор		ФГИС ЕГРН
полное наименование должности	подпись	инициалы, фамилия

М.П.

Выписка из Единого государственного реестра недвижимости об объекте недвижимости  
**Описание местоположения земельного участка**

<b>Земельный участок</b>			
(вид объекта недвижимости)			
Лист № ___ Раздела <b>3.2</b>	Всего листов раздела <b>3.2</b> : ___	Всего разделов: ___	Всего листов выписки: ___
<b>17.11.2022 № 99/2022/505658598</b>			
Кадастровый номер:		<b>47:14:0000000:32 (единое землепользование)</b>	

Сведения о характерных точках границы земельного участка				
Система координат: Зона №				
Номер точки	Координаты		Описание закрепления на местности	Средняя квадратическая погрешность определения координат характерных точек границ земельного участка, м
	X	Y		
1	2	3	4	5
4426	426200.76	2158502.56	данные отсутствуют	данные отсутствуют
4427	428052.89	2154057.38	данные отсутствуют	данные отсутствуют
4428	428053	2154060.1	данные отсутствуют	данные отсутствуют
4429	428064.11	2154059.62	данные отсутствуют	данные отсутствуют
4430	428064	2154056.9	данные отсутствуют	данные отсутствуют
4431	423793.01	2162365.99	данные отсутствуют	данные отсутствуют
4432	423802.38	2162371.98	данные отсутствуют	данные отсутствуют
4433	423803.85	2162369.69	данные отсутствуют	данные отсутствуют
4434	423794.48	2162363.7	данные отсутствуют	данные отсутствуют
4435	424002.2	2162037.95	данные отсутствуют	данные отсутствуют
4436	424011.15	2162044.56	данные отсутствуют	данные отсутствуют
4437	424012.76	2162042.37	данные отсутствуют	данные отсутствуют
4438	424003.82	2162035.76	данные отсутствуют	данные отсутствуют
4439	427991.54	2155199.62	данные отсутствуют	данные отсутствуют
4440	427991.62	2155202.34	данные отсутствуют	данные отсутствуют

Государственный регистратор		ФГИС ЕГРН
полное наименование должности	подпись	инициалы, фамилия

М.П.



Выписка из Единого государственного реестра недвижимости об объекте недвижимости  
**Описание местоположения земельного участка**

<b>Земельный участок</b>			
(вид объекта недвижимости)			
Лист № ___ Раздела <b>3.2</b>	Всего листов раздела <b>3.2</b> : ___	Всего разделов: ___	Всего листов выписки: ___
<b>17.11.2022 № 99/2022/505658598</b>			
Кадастровый номер:		<b>47:14:0000000:32 (единое землепользование)</b>	

Сведения о характерных точках границы земельного участка				
Система координат: Зона №				
Номер точки	Координаты		Описание закрепления на местности	Средняя квадратическая погрешность определения координат характерных точек границ земельного участка, м
	X	Y		
1	2	3	4	5
4441	428002.74	2155202	данные отсутствуют	данные отсутствуют
4442	428002.65	2155199.28	данные отсутствуют	данные отсутствуют
4443	427937.51	2153671.5	данные отсутствуют	данные отсутствуют
4444	427937.6	2153674.22	данные отсутствуют	данные отсутствуют
4445	427948.71	2153673.88	данные отсутствуют	данные отсутствуют
4446	427948.63	2153671.16	данные отсутствуют	данные отсутствуют
4447	426779.14	2157504.13	данные отсутствуют	данные отсутствуют
4448	426788.58	2157510	данные отсутствуют	данные отсутствуют
4449	426790.02	2157507.69	данные отсутствуют	данные отсутствуют
4450	426780.58	2157501.82	данные отсутствуют	данные отсутствуют
4451	426980.95	2157187.39	данные отсутствуют	данные отсутствуют
4452	426990.24	2157193.49	данные отсутствуют	данные отсутствуют
4453	426991.73	2157191.21	данные отсутствуют	данные отсутствуют
4454	426982.44	2157185.11	данные отсутствуют	данные отсутствуют
4455	428000.71	2152624.97	данные отсутствуют	данные отсутствуют

Государственный регистратор		ФГИС ЕГРН
полное наименование должности	подпись	инициалы, фамилия

М.П.

Выписка из Единого государственного реестра недвижимости об объекте недвижимости  
**Описание местоположения земельного участка**

<b>Земельный участок</b>			
(вид объекта недвижимости)			
Лист № __ Раздела <b>3.2</b>	Всего листов раздела <b>3.2</b> : __	Всего разделов: __	Всего листов выписки: __
<b>17.11.2022 № 99/2022/505658598</b>			
Кадастровый номер:		<b>47:14:0000000:32 (единое землепользование)</b>	

Сведения о характерных точках границы земельного участка				
Система координат: Зона №				
Номер точки	Координаты		Описание закрепления на местности	Средняя квадратическая погрешность определения координат характерных точек границ земельного участка, м
	X	Y		
1	2	3	4	5
4456	428000.8	2152627.69	данные отсутствуют	данные отсутствуют
4457	428011.91	2152627.35	данные отсутствуют	данные отсутствуют
4458	428011.83	2152624.63	данные отсутствуют	данные отсутствуют
4459	427871.75	2151853.16	данные отсутствуют	данные отсутствуют
4460	427871.84	2151855.88	данные отсутствуют	данные отсутствуют
4461	427882.95	2151855.54	данные отсутствуют	данные отсутствуют
4462	427882.87	2151852.82	данные отсутствуют	данные отсутствуют
4463	428012.61	2154451.9	данные отсутствуют	данные отсутствуют
4464	428012.7	2154454.62	данные отсутствуют	данные отсутствуют
4465	428023.81	2154454.26	данные отсутствуют	данные отсутствуют
4466	428023.72	2154451.54	данные отсутствуют	данные отсутствуют
4467	427985.23	2153669.56	данные отсутствуют	данные отсутствуют
4468	427985.32	2153672.28	данные отсутствуют	данные отсутствуют
4469	427996.43	2153671.94	данные отсутствуют	данные отсутствуют
4470	427996.35	2153669.22	данные отсутствуют	данные отсутствуют

Государственный регистратор		ФГИС ЕГРН
полное наименование должности	подпись	инициалы, фамилия

М.П.

Выписка из Единого государственного реестра недвижимости об объекте недвижимости  
**Описание местоположения земельного участка**

<b>Земельный участок</b>			
(вид объекта недвижимости)			
Лист № __ Раздела <b>3.2</b>	Всего листов раздела <b>3.2</b> : __	Всего разделов: __	Всего листов выписки: __
<b>17.11.2022 № 99/2022/505658598</b>			
Кадастровый номер:		<b>47:14:0000000:32 (единое землепользование)</b>	

Сведения о характерных точках границы земельного участка				
Система координат: Зона №				
Номер точки	Координаты		Описание закрепления на местности	Средняя квадратическая погрешность определения координат характерных точек границ земельного участка, м
	X	Y		
1	2	3	4	5
4471	427986.63	2152237.43	данные отсутствуют	данные отсутствуют
4472	427986.74	2152240.15	данные отсутствуют	данные отсутствуют
4473	427997.85	2152239.67	данные отсутствуют	данные отсутствуют
4474	427997.74	2152236.95	данные отсутствуют	данные отсутствуют
4475	425337.69	2159760.56	данные отсутствуют	данные отсутствуют
4476	425347.07	2159766.52	данные отсутствуют	данные отсутствуют
4477	425348.53	2159764.22	данные отсутствуют	данные отсутствуют
4478	425339.14	2159758.26	данные отсутствуют	данные отсутствуют
4479	427999.21	2154058.94	данные отсутствуют	данные отсутствуют
4480	427999.29	2154061.66	данные отсутствуют	данные отсутствуют
4481	428010.41	2154061.32	данные отсутствуют	данные отсутствуют
4482	428010.32	2154058.6	данные отсутствуют	данные отсутствуют
4483	425541.94	2159441.07	данные отсутствуют	данные отсутствуют
4484	425551.33	2159447.03	данные отсутствуют	данные отсутствуют
4485	425552.78	2159444.73	данные отсутствуют	данные отсутствуют

Государственный регистратор		ФГИС ЕГРН
полное наименование должности	подпись	инициалы, фамилия

М.П.

Выписка из Единого государственного реестра недвижимости об объекте недвижимости  
**Описание местоположения земельного участка**

<b>Земельный участок</b>			
(вид объекта недвижимости)			
Лист № __ Раздела <b>3.2</b>	Всего листов раздела <b>3.2</b> : __	Всего разделов: __	Всего листов выписки: __
<b>17.11.2022 № 99/2022/505658598</b>			
Кадастровый номер:		<b>47:14:0000000:32 (единое землепользование)</b>	

Сведения о характерных точках границы земельного участка				
Система координат: Зона №				
Номер точки	Координаты		Описание закрепления на местности	Средняя квадратическая погрешность определения координат характерных точек границ земельного участка, м
	X	Y		
1	2	3	4	5
4486	425543.4	2159438.77	данные отсутствуют	данные отсутствуют
4487	425422.08	2159814.68	данные отсутствуют	данные отсутствуют
4488	425431.92	2159819.85	данные отсутствуют	данные отсутствуют
4489	425433.19	2159817.44	данные отсутствуют	данные отсутствуют
4490	425423.34	2159812.27	данные отсутствуют	данные отсутствуют
4491	427597.65	2156222.95	данные отсутствуют	данные отсутствуют
4492	427607.09	2156228.82	данные отсутствуют	данные отсутствуют
4493	427608.53	2156226.51	данные отсутствуют	данные отсутствуют
4494	427599.09	2156220.64	данные отсутствуют	данные отсутствуют
4495	427973.25	2151857.45	данные отсутствуют	данные отсутствуют
4496	427984.37	2151857.51	данные отсутствуют	данные отсутствуют
4497	427984.39	2151854.79	данные отсутствуют	данные отсутствуют
4498	427973.27	2151854.73	данные отсутствуют	данные отсутствуют
4499	427971.85	2153285.71	данные отсутствуют	данные отсутствуют
4500	427971.93	2153288.43	данные отсутствуют	данные отсутствуют

Государственный регистратор		ФГИС ЕГРН
полное наименование должности	подпись	инициалы, фамилия

М.П.

Выписка из Единого государственного реестра недвижимости об объекте недвижимости  
**Описание местоположения земельного участка**

<b>Земельный участок</b>			
(вид объекта недвижимости)			
Лист № __ Раздела <b>3.2</b>	Всего листов раздела <b>3.2</b> : __	Всего разделов: __	Всего листов выписки: __
<b>17.11.2022 № 99/2022/505658598</b>			
Кадастровый номер:		<b>47:14:0000000:32 (единое землепользование)</b>	

Сведения о характерных точках границы земельного участка				
Система координат: Зона №				
Номер точки	Координаты		Описание закрепления на местности	Средняя квадратическая погрешность определения координат характерных точек границ земельного участка, м
	X	Y		
1	2	3	4	5
4501	427983.05	2153288.09	данные отсутствуют	данные отсутствуют
4502	427982.96	2153285.37	данные отсутствуют	данные отсутствуют
4503	424943.67	2160379.03	данные отсутствуют	данные отсутствуют
4504	424953.04	2160385.02	данные отсутствуют	данные отсутствуют
4505	424954.51	2160382.73	данные отсутствуют	данные отсутствуют
4506	424945.14	2160376.74	данные отсутствуют	данные отсутствуют
4507	424724.02	2160721.89	данные отсутствуют	данные отсутствуют
4508	424733.39	2160727.88	данные отсутствуют	данные отсутствуют
4509	424734.86	2160725.59	данные отсутствуют	данные отсутствуют
4510	424725.49	2160719.6	данные отсутствуют	данные отсутствуют
4511	427965.26	2154456.43	данные отсутствуют	данные отсутствуют
4512	427965.34	2154459.15	данные отсутствуют	данные отсутствуют
4513	427976.46	2154458.81	данные отсутствуют	данные отсутствуют
4514	427976.37	2154456.09	данные отсутствуют	данные отсутствуют
4515	428012.48	2152959.51	данные отсутствуют	данные отсутствуют

Государственный регистратор		ФГИС ЕГРН
полное наименование должности	подпись	инициалы, фамилия

М.П.

Выписка из Единого государственного реестра недвижимости об объекте недвижимости  
**Описание местоположения земельного участка**

<b>Земельный участок</b>			
(вид объекта недвижимости)			
Лист № __ Раздела <b>3.2</b>	Всего листов раздела <b>3.2</b> : __	Всего разделов: __	Всего листов выписки: __
<b>17.11.2022 № 99/2022/505658598</b>			
Кадастровый номер:		<b>47:14:0000000:32 (единое землепользование)</b>	

Сведения о характерных точках границы земельного участка				
Система координат: Зона №				
Номер точки	Координаты		Описание закрепления на местности	Средняя квадратическая погрешность определения координат характерных точек границ земельного участка, м
	X	Y		
1	2	3	4	5
4516	428012.56	2152962.23	данные отсутствуют	данные отсутствуют
4517	428023.68	2152961.89	данные отсутствуют	данные отсутствуют
4518	428023.59	2152959.17	данные отсутствуют	данные отсутствуют
4519	427960.68	2152960.93	данные отсутствуют	данные отсутствуют
4520	427971.79	2152961.29	данные отсутствуют	данные отсутствуют
4521	427971.88	2152958.57	данные отсутствуют	данные отсутствуют
4522	427960.77	2152958.21	данные отсутствуют	данные отсутствуют
4523	424609.3	2161087	данные отсутствуют	данные отсутствуют
4524	424618.65	2161093.01	данные отсутствуют	данные отсутствуют
4525	424620.12	2161090.72	данные отсутствуют	данные отсутствуют
4526	424610.77	2161084.71	данные отсутствуют	данные отсутствуют
4527	425951.16	2158800.73	данные отсутствуют	данные отсутствуют
4528	425960.55	2158806.69	данные отсутствуют	данные отсутствуют
4529	425962	2158804.39	данные отсутствуют	данные отсутствуют
4530	425952.61	2158798.43	данные отсутствуют	данные отсутствуют

Государственный регистратор		ФГИС ЕГРН
полное наименование должности	подпись	инициалы, фамилия

М.П.

Выписка из Единого государственного реестра недвижимости об объекте недвижимости  
**Описание местоположения земельного участка**

<b>Земельный участок</b>			
(вид объекта недвижимости)			
Лист № __ Раздела <b>3.2</b>	Всего листов раздела <b>3.2</b> : __	Всего разделов: __	Всего листов выписки: __
<b>17.11.2022 № 99/2022/505658598</b>			
Кадастровый номер:		<b>47:14:0000000:32 (единое землепользование)</b>	

Сведения о характерных точках границы земельного участка				
Система координат: Зона №				
Номер точки	Координаты		Описание закрепления на местности	Средняя квадратическая погрешность определения координат характерных точек границ земельного участка, м
	X	Y		
1	2	3	4	5
4531	424763.65	2160753.72	данные отсутствуют	данные отсутствуют
4532	424773.26	2160759.31	данные отсутствуют	данные отсутствуют
4533	424774.63	2160756.96	данные отсутствуют	данные отсутствуют
4534	424765.02	2160751.37	данные отсутствуют	данные отсутствуют
4535	425994.49	2158825.12	данные отсутствуют	данные отсутствуют
4536	426003.75	2158831.27	данные отсутствуют	данные отсутствуют
4537	426005.25	2158829	данные отсутствуют	данные отсутствуют
4538	425995.99	2158822.85	данные отсутствуют	данные отсутствуют
4539	424524.83	2161033.57	данные отсутствуют	данные отсутствуют
4540	424534.22	2161039.51	данные отсутствуют	данные отсутствуют
4541	424535.68	2161037.21	данные отсутствуют	данные отсутствуют
4542	424526.28	2161031.27	данные отсутствуют	данные отсутствуют
4543	427226.48	2156896.76	данные отсутствуют	данные отсутствуют
4544	427235.92	2156902.63	данные отсутствуют	данные отсутствуют
4545	427237.36	2156900.32	данные отсутствуют	данные отсутствуют

Государственный регистратор		ФГИС ЕГРН
полное наименование должности	подпись	инициалы, фамилия

М.П.

Выписка из Единого государственного реестра недвижимости об объекте недвижимости  
**Описание местоположения земельного участка**

<b>Земельный участок</b>			
(вид объекта недвижимости)			
Лист № __ Раздела <b>3.2</b>	Всего листов раздела <b>3.2</b> : __	Всего разделов: __	Всего листов выписки: __
<b>17.11.2022 № 99/2022/505658598</b>			
Кадастровый номер:		<b>47:14:0000000:32 (единое землепользование)</b>	

Сведения о характерных точках границы земельного участка				
Система координат: Зона №				
Номер точки	Координаты		Описание закрепления на местности	Средняя квадратическая погрешность определения координат характерных точек границ земельного участка, м
	X	Y		
1	2	3	4	5
4546	427227.91	2156894.45	данные отсутствуют	данные отсутствуют
4547	428067.22	2154454.2	данные отсутствуют	данные отсутствуют
4548	428067.43	2154456.91	данные отсутствуют	данные отсутствуют
4549	428078.52	2154456.04	данные отсутствуют	данные отсутствуют
4550	428078.31	2154453.33	данные отсутствуют	данные отсутствуют
4551	426657.81	2157879.4	данные отсутствуют	данные отсутствуют
4552	426656.34	2157881.69	данные отсутствуют	данные отсутствуют
4553	426656.81	2157881.99	данные отсутствуют	данные отсутствуют
4554	426665.69	2157887.7	данные отсутствуют	данные отсутствуют
4555	426667.16	2157885.41	данные отсутствуют	данные отсутствуют
4556	426661.76	2157881.94	данные отсутствуют	данные отсутствуют
4557	427803.62	2155898.85	данные отсутствуют	данные отсутствуют
4558	427812.28	2155905.81	данные отсутствуют	данные отсутствуют
4559	427813.99	2155903.69	данные отсутствуют	данные отсутствуют
4560	427805.32	2155896.73	данные отсутствуют	данные отсутствуют

Государственный регистратор		ФГИС ЕГРН
полное наименование должности	подпись	инициалы, фамилия

М.П.



Выписка из Единого государственного реестра недвижимости об объекте недвижимости  
**Описание местоположения земельного участка**

<b>Земельный участок</b>			
(вид объекта недвижимости)			
Лист № ___ Раздела <b>3.2</b>	Всего листов раздела <b>3.2</b> : ___	Всего разделов: ___	Всего листов выписки: ___
<b>17.11.2022 № 99/2022/505658598</b>			
Кадастровый номер:		<b>47:14:0000000:32 (единое землепользование)</b>	

Сведения о характерных точках границы земельного участка				
Система координат: Зона №				
Номер точки	Координаты		Описание закрепления на местности	Средняя квадратическая погрешность определения координат характерных точек границ земельного участка, м
	X	Y		
1	2	3	4	5
4561	427950.97	2154063.92	данные отсутствуют	данные отсутствуют
4562	427962.08	2154064.04	данные отсутствуют	данные отсутствуют
4563	427962.11	2154061.32	данные отсутствуют	данные отсутствуют
4564	427950.99	2154061.2	данные отсутствуют	данные отсутствуют
4565	427682.44	2156275.85	данные отсутствуют	данные отсутствуют
4566	427692.42	2156280.75	данные отсутствуют	данные отсутствуют
4567	427693.62	2156278.31	данные отсутствуют	данные отсутствуют
4568	427683.64	2156273.41	данные отсутствуют	данные отсутствуют
4569	426361.86	2158157.36	данные отсутствуют	данные отсутствуют
4570	426371.24	2158163.33	данные отсутствуют	данные отсутствуют
4571	426372.7	2158161.03	данные отсутствуют	данные отсутствуют
4572	426363.32	2158155.07	данные отсутствуют	данные отсутствуют
4573	424326.07	2161345.14	данные отсутствуют	данные отсутствуют
4574	424335.47	2161351.08	данные отсутствуют	данные отсутствуют
4575	424336.92	2161348.78	данные отсутствуют	данные отсутствуют

Государственный регистратор		ФГИС ЕГРН
полное наименование должности	подпись	инициалы, фамилия

М.П.

Выписка из Единого государственного реестра недвижимости об объекте недвижимости  
**Описание местоположения земельного участка**

<b>Земельный участок</b>			
(вид объекта недвижимости)			
Лист № __ Раздела <b>3.2</b>	Всего листов раздела <b>3.2</b> : __	Всего разделов: __	Всего листов выписки: __
<b>17.11.2022 № 99/2022/505658598</b>			
Кадастровый номер:		<b>47:14:0000000:32 (единое землепользование)</b>	

Сведения о характерных точках границы земельного участка				
Система координат: Зона №				
Номер точки	Координаты		Описание закрепления на местности	Средняя квадратическая погрешность определения координат характерных точек границ земельного участка, м
	X	Y		
1	2	3	4	5
4576	424327.52	2161342.84	данные отсутствуют	данные отсутствуют
4577	425147.17	2160060.38	данные отсутствуют	данные отсутствуют
4578	425157.43	2160064.67	данные отсутствуют	данные отсутствуют
4579	425158.47	2160062.16	данные отсутствуют	данные отсутствуют
4580	425148.21	2160057.87	данные отсутствуют	данные отсутствуют
4581	425380.48	2159788.45	данные отсутствуют	данные отсутствуют
4582	425390.17	2159793.9	данные отсутствуют	данные отсутствуют
4583	425391.5	2159791.53	данные отсутствуют	данные отсутствуют
4584	425381.81	2159786.08	данные отсутствуют	данные отсутствуют
4585	426447.12	2158209.33	данные отсутствуют	данные отсутствуют
4586	426456.44	2158215.39	данные отсутствуют	данные отсутствуют
4587	426457.92	2158213.11	данные отсутствуют	данные отсутствуют
4588	426448.6	2158207.05	данные отсутствуют	данные отсутствуют
4589	427935.43	2152235.63	данные отсутствуют	данные отсутствуют
4590	427935.62	2152238.34	данные отсутствуют	данные отсутствуют

Государственный регистратор		ФГИС ЕГРН
полное наименование должности	подпись	инициалы, фамилия

М.П.

Выписка из Единого государственного реестра недвижимости об объекте недвижимости  
**Описание местоположения земельного участка**

<b>Земельный участок</b>			
(вид объекта недвижимости)			
Лист № __ Раздела <b>3.2</b>	Всего листов раздела <b>3.2</b> : __	Всего разделов: __	Всего листов выписки: __
<b>17.11.2022 № 99/2022/505658598</b>			
Кадастровый номер:		<b>47:14:0000000:32 (единое землепользование)</b>	

Сведения о характерных точках границы земельного участка				
Система координат: Зона №				
Номер точки	Координаты		Описание закрепления на местности	Средняя квадратическая погрешность определения координат характерных точек границ земельного участка, м
	X	Y		
1	2	3	4	5
4591	427946.71	2152237.53	данные отсутствуют	данные отсутствуют
4592	427946.52	2152234.82	данные отсутствуют	данные отсутствуют
4593	427846	2155927.39	данные отсутствуют	данные отсутствуют
4594	427855.66	2155932.91	данные отсутствуют	данные отсутствуют
4595	427857	2155930.55	данные отсутствуют	данные отсутствуют
4596	427847.35	2155925.03	данные отсутствуют	данные отсутствуют
4597	424210.29	2161712.86	данные отсутствуют	данные отсутствуют
4598	424219.61	2161718.92	данные отсутствуют	данные отсутствуют
4599	424221.09	2161716.64	данные отсутствуют	данные отсутствуют
4600	424211.77	2161710.58	данные отсутствуют	данные отсутствуют
4601	426820.48	2157531.65	данные отсутствуют	данные отсутствуют
4602	426829.95	2157537.48	данные отсутствуют	данные отсутствуют
4603	426831.38	2157535.17	данные отсутствуют	данные отсутствуют
4604	426821.91	2157529.34	данные отсутствуют	данные отсутствуют
4605	424170.36	2161684.52	данные отсутствуют	данные отсутствуют

Государственный регистратор		ФГИС ЕГРН
полное наименование должности	подпись	инициалы, фамилия

М.П.

Выписка из Единого государственного реестра недвижимости об объекте недвижимости  
**Описание местоположения земельного участка**

<b>Земельный участок</b>			
(вид объекта недвижимости)			
Лист № __ Раздела <b>3.2</b>	Всего листов раздела <b>3.2</b> : __	Всего разделов: __	Всего листов выписки: __
<b>17.11.2022 № 99/2022/505658598</b>			
Кадастровый номер:		<b>47:14:0000000:32 (единое землепользование)</b>	

Сведения о характерных точках границы земельного участка				
Система координат: Зона №				
Номер точки	Координаты		Описание закрепления на местности	Средняя квадратическая погрешность определения координат характерных точек границ земельного участка, м
	X	Y		
1	2	3	4	5
4606	424179.61	2161690.68	данные отсутствуют	данные отсутствуют
4607	424181.12	2161688.42	данные отсутствуют	данные отсутствуют
4608	424171.87	2161682.26	данные отсутствуют	данные отсутствуют
4609	425835.84	2159166.4	данные отсутствуют	данные отсутствуют
4610	425845.57	2159171.78	данные отсутствуют	данные отсутствуют
4611	425846.88	2159169.4	данные отсутствуют	данные отсутствуют
4612	425837.15	2159164.02	данные отсутствуют	данные отсутствуют
4613	425790.03	2159145.27	данные отсутствуют	данные отсутствуют
4614	425799.19	2159151.57	данные отсутствуют	данные отсутствуют
4615	425800.73	2159149.33	данные отсутствуют	данные отсутствуют
4616	425791.57	2159143.03	данные отсутствуют	данные отсутствуют
4617	424567.81	2161060.98	данные отсутствуют	данные отсутствуют
4618	424577.1	2161067.09	данные отсутствуют	данные отсутствуют
4619	424578.59	2161064.82	данные отсутствуют	данные отсутствуют
4620	424569.3	2161058.71	данные отсутствуют	данные отсутствуют

Государственный регистратор		ФГИС ЕГРН
полное наименование должности	подпись	инициалы, фамилия

М.П.

Выписка из Единого государственного реестра недвижимости об объекте недвижимости  
**Описание местоположения земельного участка**

<b>Земельный участок</b>			
(вид объекта недвижимости)			
Лист № __ Раздела <b>3.2</b>	Всего листов раздела <b>3.2</b> : __	Всего разделов: __	Всего листов выписки: __
<b>17.11.2022 № 99/2022/505658598</b>			
Кадастровый номер:		<b>47:14:0000000:32 (единое землепользование)</b>	

Сведения о характерных точках границы земельного участка				
Система координат: Зона №				
Номер точки	Координаты		Описание закрепления на местности	Средняя квадратическая погрешность определения координат характерных точек границ земельного участка, м
	X	Y		
1	2	3	4	5
4621	425194.03	2160079.33	данные отсутствуют	данные отсутствуют
4622	425203.86	2160084.53	данные отсутствуют	данные отсутствуют
4623	425205.13	2160082.13	данные отсутствуют	данные отсутствуют
4624	425195.3	2160076.93	данные отсутствуют	данные отсутствуют
4625	427267.56	2156925.33	данные отсутствуют	данные отсутствуют
4626	427277.24	2156930.81	данные отсутствуют	данные отсутствуют
4627	427278.58	2156928.45	данные отсутствуют	данные отсутствуют
4628	427268.9	2156922.97	данные отсутствуют	данные отсутствуют
4629	428024.38	2153283.63	данные отсутствуют	данные отсутствуют
4630	428024.75	2153286.32	данные отсутствуют	данные отсутствуют
4631	428035.76	2153284.79	данные отсутствуют	данные отсутствуют
4632	428035.39	2153282.1	данные отсутствуют	данные отсутствуют
4633	424368.44	2161373.25	данные отсутствуют	данные отсутствуют
4634	424377.88	2161379.13	данные отсутствуют	данные отсутствуют
4635	424379.32	2161376.83	данные отсутствуют	данные отсутствуют

Государственный регистратор		ФГИС ЕГРН
полное наименование должности	подпись	инициалы, фамилия

М.П.

Выписка из Единого государственного реестра недвижимости об объекте недвижимости  
**Описание местоположения земельного участка**

<b>Земельный участок</b>			
(вид объекта недвижимости)			
Лист № ___ Раздела <b>3.2</b>	Всего листов раздела <b>3.2</b> : ___	Всего разделов: ___	Всего листов выписки: ___
<b>17.11.2022 № 99/2022/505658598</b>			
Кадастровый номер:		<b>47:14:0000000:32 (единое землепользование)</b>	

Сведения о характерных точках границы земельного участка				
Система координат: Зона №				
Номер точки	Координаты		Описание закрепления на местности	Средняя квадратическая погрешность определения координат характерных точек границ земельного участка, м
	X	Y		
1	2	3	4	5
4636	424369.88	2161370.95	данные отсутствуют	данные отсутствуют
4637	426572.95	2157827.37	данные отсутствуют	данные отсутствуют
4638	426582.39	2157833.25	данные отсутствуют	данные отсутствуют
4639	426583.83	2157830.95	данные отсутствуют	данные отсутствуют
4640	426574.39	2157825.07	данные отсутствуют	данные отсутствуют
4641	427390.39	2156547.26	данные отсутствуют	данные отсутствуют
4642	427399.83	2156553.14	данные отсутствуют	данные отсутствуют
4643	427401.27	2156550.84	данные отсутствуют	данные отсутствуют
4644	427391.83	2156544.96	данные отсутствуют	данные отсутствуют
4645	427434.39	2156571.65	данные отсутствуют	данные отсутствуют
4646	427443.83	2156577.53	данные отсутствуют	данные отсутствуют
4647	427445.27	2156575.23	данные отсутствуют	данные отсутствуют
4648	427435.83	2156569.35	данные отсутствуют	данные отсутствуют
4649	426863.11	2157557.09	данные отсутствуют	данные отсутствуют
4650	426872.33	2157563.3	данные отсутствуют	данные отсутствуют

Государственный регистратор		ФГИС ЕГРН
полное наименование должности	подпись	инициалы, фамилия

М.П.

Выписка из Единого государственного реестра недвижимости об объекте недвижимости  
**Описание местоположения земельного участка**

<b>Земельный участок</b>			
(вид объекта недвижимости)			
Лист № __ Раздела <b>3.2</b>	Всего листов раздела <b>3.2</b> : __	Всего разделов: __	Всего листов выписки: __
<b>17.11.2022 № 99/2022/505658598</b>			
Кадастровый номер:		<b>47:14:0000000:32 (единое землепользование)</b>	

Сведения о характерных точках границы земельного участка				
Система координат: Зона №				
Номер точки	Координаты		Описание закрепления на местности	Средняя квадратическая погрешность определения координат характерных точек границ земельного участка, м
	X	Y		
1	2	3	4	5
4651	426873.85	2157561.05	данные отсутствуют	данные отсутствуют
4652	426864.63	2157554.84	данные отсутствуют	данные отсутствуют
4653	428025.97	2154829.5	данные отсутствуют	данные отсутствуют
4654	428037.09	2154829.63	данные отсутствуют	данные отсутствуют
4655	428037.13	2154826.92	данные отсутствуют	данные отсутствуют
4656	428026.01	2154826.79	данные отсутствуют	данные отсутствуют
4657	427886.64	2155956.1	данные отсутствуют	данные отсутствуют
4658	427895.96	2155962.17	данные отсутствуют	данные отсутствуют
4659	427897.44	2155959.9	данные отсутствуют	данные отсутствуют
4660	427888.12	2155953.83	данные отсутствуют	данные отсутствуют
4661	425237.47	2160103.59	данные отсутствуют	данные отсутствуют
4662	425247.23	2160108.91	данные отсутствуют	данные отсутствуют
4663	425248.53	2160106.53	данные отсутствуют	данные отсутствуют
4664	425238.77	2160101.21	данные отсутствуют	данные отсутствуют
4665	427921.94	2151857.11	данные отсутствуют	данные отсутствуют

Государственный регистратор		ФГИС ЕГРН
полное наименование должности	подпись	инициалы, фамилия

М.П.

Выписка из Единого государственного реестра недвижимости об объекте недвижимости  
**Описание местоположения земельного участка**

<b>Земельный участок</b>			
(вид объекта недвижимости)			
Лист № __ Раздела <b>3.2</b>	Всего листов раздела <b>3.2</b> : __	Всего разделов: __	Всего листов выписки: __
<b>17.11.2022 № 99/2022/505658598</b>			
Кадастровый номер:		<b>47:14:0000000:32 (единое землепользование)</b>	

Сведения о характерных точках границы земельного участка				
Система координат: Зона №				
Номер точки	Координаты		Описание закрепления на местности	Средняя квадратическая погрешность определения координат характерных точек границ земельного участка, м
	X	Y		
1	2	3	4	5
4666	427933.06	2151857.24	данные отсутствуют	данные отсутствуют
4667	427933.1	2151854.53	данные отсутствуют	данные отсутствуют
4668	427921.98	2151854.4	данные отсутствуют	данные отсутствуют
4669	431593.59	2158680.16	данные отсутствуют	данные отсутствуют
4670	431596.59	2158680.32	данные отсутствуют	данные отсутствуют
4671	431596.75	2158677.33	данные отсутствуют	данные отсутствуют
4672	431593.75	2158677.17	данные отсутствуют	данные отсутствуют
4673	427703.89	2147916.12	данные отсутствуют	данные отсутствуют
4674	427703.96	2147918.12	данные отсутствуют	данные отсутствуют
4675	427705.97	2147918.06	данные отсутствуют	данные отсутствуют
4676	427705.9	2147916.05	данные отсутствуют	данные отсутствуют
4677	427911.54	2153679.53	данные отсутствуют	данные отсутствуют
4678	427911.62	2153681.53	данные отсутствуют	данные отсутствуют
4679	427913.63	2153681.45	данные отсутствуют	данные отсутствуют
4680	427913.55	2153679.45	данные отсутствуют	данные отсутствуют

Государственный регистратор		ФГИС ЕГРН
полное наименование должности	подпись	инициалы, фамилия

М.П.



Выписка из Единого государственного реестра недвижимости об объекте недвижимости  
**Описание местоположения земельного участка**

<b>Земельный участок</b>			
(вид объекта недвижимости)			
Лист № __ Раздела <b>3.2</b>	Всего листов раздела <b>3.2</b> : __	Всего разделов: __	Всего листов выписки: __
<b>17.11.2022 № 99/2022/505658598</b>			
Кадастровый номер:		<b>47:14:0000000:32 (единое землепользование)</b>	

Сведения о характерных точках границы земельного участка				
Система координат: Зона №				
Номер точки	Координаты		Описание закрепления на местности	Средняя квадратическая погрешность определения координат характерных точек границ земельного участка, м
	X	Y		
1	2	3	4	5
4681	423327.28	2161827.83	данные отсутствуют	данные отсутствуют
4682	423329.28	2161827.96	данные отсутствуют	данные отсутствуют
4683	423329.42	2161825.96	данные отсутствуют	данные отсутствуют
4684	423327.42	2161825.83	данные отсутствуют	данные отсутствуют
4685	431717.91	2156483.71	данные отсутствуют	данные отсутствуют
4686	431719.91	2156483.83	данные отсутствуют	данные отсутствуют
4687	431720.03	2156481.83	данные отсутствуют	данные отсутствуют
4688	431718.03	2156481.71	данные отсутствуют	данные отсутствуют
4689	427777.55	2150016.55	данные отсутствуют	данные отсутствуют
4690	427777.62	2150018.55	данные отсутствуют	данные отсутствуют
4691	427779.62	2150018.48	данные отсутствуют	данные отсутствуют
4692	427779.56	2150016.48	данные отсутствуют	данные отсутствуют
4693	431639.04	2157884.57	данные отсутствуют	данные отсутствуют
4694	431641.04	2157884.69	данные отсутствуют	данные отсутствуют
4695	431641.16	2157882.69	данные отсутствуют	данные отсутствуют

Государственный регистратор		ФГИС ЕГРН
полное наименование должности	подпись	инициалы, фамилия

М.П.

Выписка из Единого государственного реестра недвижимости об объекте недвижимости  
**Описание местоположения земельного участка**

<b>Земельный участок</b>			
(вид объекта недвижимости)			
Лист № __ Раздела <b>3.2</b>	Всего листов раздела <b>3.2</b> : __	Всего разделов: __	Всего листов выписки: __
<b>17.11.2022 № 99/2022/505658598</b>			
Кадастровый номер:		<b>47:14:0000000:32 (единое землепользование)</b>	

Сведения о характерных точках границы земельного участка				
Система координат: Зона №				
Номер точки	Координаты		Описание закрепления на местности	Средняя квадратическая погрешность определения координат характерных точек границ земельного участка, м
	X	Y		
1	2	3	4	5
4696	431639.16	2157882.57	данные отсутствуют	данные отсутствуют
4697	431661.47	2157485.24	данные отсутствуют	данные отсутствуют
4698	431663.47	2157485.36	данные отсутствуют	данные отсутствуют
4699	431663.59	2157483.36	данные отсутствуют	данные отсутствуют
4700	431661.59	2157483.24	данные отсутствуют	данные отсутствуют
4701	431604.02	2158504.43	данные отсутствуют	данные отсутствуют
4702	431606.02	2158504.55	данные отсутствуют	данные отсутствуют
4703	431606.14	2158502.55	данные отсутствуют	данные отсутствуют
4704	431604.14	2158502.43	данные отсутствуют	данные отсутствуют
4705	431761.76	2155712.87	данные отсутствуют	данные отсутствуют
4706	431763.76	2155712.98	данные отсутствуют	данные отсутствуют
4707	431763.88	2155710.98	данные отсутствуют	данные отсутствуют
4708	431761.88	2155710.87	данные отсутствуют	данные отсутствуют
4709	431650.31	2157683.8	данные отсутствуют	данные отсутствуют
4710	431652.31	2157683.92	данные отсутствуют	данные отсутствуют

Государственный регистратор		ФГИС ЕГРН
полное наименование должности	подпись	инициалы, фамилия

М.П.

Выписка из Единого государственного реестра недвижимости об объекте недвижимости  
**Описание местоположения земельного участка**

<b>Земельный участок</b>			
(вид объекта недвижимости)			
Лист № __ Раздела <b>3.2</b>	Всего листов раздела <b>3.2</b> : __	Всего разделов: __	Всего листов выписки: __
<b>17.11.2022 № 99/2022/505658598</b>			
Кадастровый номер:		<b>47:14:0000000:32 (единое землепользование)</b>	

Сведения о характерных точках границы земельного участка				
Система координат: Зона №				
Номер точки	Координаты		Описание закрепления на местности	Средняя квадратическая погрешность определения координат характерных точек границ земельного участка, м
	X	Y		
1	2	3	4	5
4711	431652.43	2157681.92	данные отсутствуют	данные отсутствуют
4712	431650.43	2157681.8	данные отсутствуют	данные отсутствуют
4713	423397.12	2160808.25	данные отсутствуют	данные отсутствуют
4714	423399.12	2160808.36	данные отсутствуют	данные отсутствуют
4715	423399.24	2160806.37	данные отсутствуют	данные отсутствуют
4716	423397.24	2160806.25	данные отсутствуют	данные отсутствуют
4717	427737.85	2148887.6	данные отсутствуют	данные отсутствуют
4718	427737.92	2148889.6	данные отсутствуют	данные отсутствуют
4719	427739.92	2148889.53	данные отсутствуют	данные отсутствуют
4720	427739.85	2148887.53	данные отсутствуют	данные отсутствуют
4721	427796.28	2150553.96	данные отсутствуют	данные отсутствуют
4722	427796.35	2150555.96	данные отсутствуют	данные отсутствуют
4723	427798.35	2150555.9	данные отсутствуют	данные отсутствуют
4724	427798.28	2150553.89	данные отсутствуют	данные отсутствуют
4725	431982.69	2151795.27	данные отсутствуют	данные отсутствуют

Государственный регистратор		ФГИС ЕГРН
полное наименование должности	подпись	инициалы, фамилия

М.П.

Выписка из Единого государственного реестра недвижимости об объекте недвижимости  
**Описание местоположения земельного участка**

<b>Земельный участок</b>			
(вид объекта недвижимости)			
Лист № __ Раздела <b>3.2</b>	Всего листов раздела <b>3.2</b> : __	Всего разделов: __	Всего листов выписки: __
<b>17.11.2022 № 99/2022/505658598</b>			
Кадастровый номер:		<b>47:14:0000000:32 (единое землепользование)</b>	

Сведения о характерных точках границы земельного участка				
Система координат: Зона №				
Номер точки	Координаты		Описание закрепления на местности	Средняя квадратическая погрешность определения координат характерных точек границ земельного участка, м
	X	Y		
1	2	3	4	5
4726	431984.7	2151795.39	данные отсутствуют	данные отсутствуют
4727	431984.82	2151793.39	данные отсутствуют	данные отсутствуют
4728	431982.82	2151793.28	данные отсутствуют	данные отсутствуют
4729	427871.1	2152545.09	данные отсутствуют	данные отсутствуют
4730	427871.18	2152547.09	данные отсутствуют	данные отсутствуют
4731	427873.18	2152547.01	данные отсутствуют	данные отсутствуют
4732	427873.1	2152545.01	данные отсутствуют	данные отсутствуют
4733	427930.5	2154216.54	данные отсутствуют	данные отсутствуют
4734	427930.58	2154218.54	данные отсутствуют	данные отсутствуют
4735	427932.58	2154218.46	данные отсутствуют	данные отсутствуют
4736	427932.5	2154216.46	данные отсутствуют	данные отсутствуют
4737	427816.47	2151116.16	данные отсутствуют	данные отсутствуют
4738	427816.54	2151118.16	данные отсутствуют	данные отсутствуют
4739	427818.54	2151118.09	данные отсутствуют	данные отсутствуют
4740	427818.47	2151116.09	данные отсутствуют	данные отсутствуют

Государственный регистратор		ФГИС ЕГРН
полное наименование должности	подпись	инициалы, фамилия

М.П.

Выписка из Единого государственного реестра недвижимости об объекте недвижимости  
**Описание местоположения земельного участка**

<b>Земельный участок</b>			
(вид объекта недвижимости)			
Лист № ___ Раздела <b>3.2</b>	Всего листов раздела <b>3.2</b> : ___	Всего разделов: ___	Всего листов выписки: ___
<b>17.11.2022 № 99/2022/505658598</b>			
Кадастровый номер:		<b>47:14:0000000:32 (единое землепользование)</b>	

Сведения о характерных точках границы земельного участка				
Система координат: Зона №				
Номер точки	Координаты		Описание закрепления на местности	Средняя квадратическая погрешность определения координат характерных точек границ земельного участка, м
	X	Y		
1	2	3	4	5
4741	431707.64	2156666.18	данные отсутствуют	данные отсутствуют
4742	431709.64	2156666.29	данные отсутствуют	данные отсутствуют
4743	431709.76	2156664.3	данные отсутствуют	данные отсутствуют
4744	431707.76	2156664.18	данные отсутствуют	данные отсутствуют
4745	427921.2	2153952.34	данные отсутствуют	данные отсутствуют
4746	427921.28	2153954.34	данные отсутствуют	данные отсутствуют
4747	427923.28	2153954.26	данные отсутствуют	данные отсутствуют
4748	427923.2	2153952.26	данные отсутствуют	данные отсутствуют
4749	427891.31	2153108.16	данные отсутствуют	данные отсутствуют
4750	427891.39	2153110.16	данные отсутствуют	данные отсутствуют
4751	427893.39	2153110.08	данные отсутствуют	данные отсутствуют
4752	427893.31	2153108.08	данные отсутствуют	данные отсутствуют
4753	427960.46	2155049.15	данные отсутствуют	данные отсутствуют
4754	427960.54	2155051.15	данные отсутствуют	данные отсутствуют
4755	427962.54	2155051.07	данные отсутствуют	данные отсутствуют

Государственный регистратор		ФГИС ЕГРН
полное наименование должности	подпись	инициалы, фамилия

М.П.

Выписка из Единого государственного реестра недвижимости об объекте недвижимости  
**Описание местоположения земельного участка**

<b>Земельный участок</b>			
(вид объекта недвижимости)			
Лист № __ Раздела <b>3.2</b>	Всего листов раздела <b>3.2</b> : __	Всего разделов: __	Всего листов выписки: __
<b>17.11.2022 № 99/2022/505658598</b>			
Кадастровый номер:		<b>47:14:0000000:32 (единое землепользование)</b>	

Сведения о характерных точках границы земельного участка				
Система координат: Зона №				
Номер точки	Координаты		Описание закрепления на местности	Средняя квадратическая погрешность определения координат характерных точек границ земельного участка, м
	X	Y		
1	2	3	4	5
4756	427962.46	2155049.07	данные отсутствуют	данные отсутствуют
4757	431773.22	2155507.31	данные отсутствуют	данные отсутствуют
4758	431775.22	2155507.42	данные отсутствуют	данные отсутствуют
4759	431775.34	2155505.43	данные отсутствуют	данные отсутствуют
4760	431773.34	2155505.31	данные отсутствуют	данные отсутствуют
4761	427826.32	2151400.35	данные отсутствуют	данные отсутствуют
4762	427826.39	2151402.36	данные отсутствуют	данные отсутствуют
4763	427828.39	2151402.28	данные отсутствуют	данные отсутствуют
4764	427828.32	2151400.29	данные отсутствуют	данные отсутствуют
4765	427970.41	2155321.8	данные отсутствуют	данные отсутствуют
4766	427970.49	2155323.8	данные отсутствуют	данные отсутствуют
4767	427972.49	2155323.71	данные отсутствуют	данные отсутствуют
4768	427972.41	2155321.72	данные отсутствуют	данные отсутствуют
4769	431994.61	2151582.34	данные отсутствуют	данные отсутствуют
4770	431996.61	2151582.46	данные отсутствуют	данные отсутствуют

Государственный регистратор		ФГИС ЕГРН
полное наименование должности	подпись	инициалы, фамилия

М.П.

Выписка из Единого государственного реестра недвижимости об объекте недвижимости  
**Описание местоположения земельного участка**

<b>Земельный участок</b>			
(вид объекта недвижимости)			
Лист № __ Раздела <b>3.2</b>	Всего листов раздела <b>3.2</b> : __	Всего разделов: __	Всего листов выписки: __
<b>17.11.2022 № 99/2022/505658598</b>			
Кадастровый номер:		<b>47:14:0000000:32 (единое землепользование)</b>	

Сведения о характерных точках границы земельного участка				
Система координат: Зона №				
Номер точки	Координаты		Описание закрепления на местности	Средняя квадратическая погрешность определения координат характерных точек границ земельного участка, м
	X	Y		
1	2	3	4	5
4771	431996.73	2151580.46	данные отсутствуют	данные отсутствуют
4772	431994.73	2151580.35	данные отсутствуют	данные отсутствуют
4773	431615.6	2158300.32	данные отсутствуют	данные отсутствуют
4774	431617.6	2158300.43	данные отсутствуют	данные отсутствуют
4775	431617.72	2158298.44	данные отсутствуют	данные отсутствуют
4776	431615.72	2158298.32	данные отсутствуют	данные отсутствуют
4777	431729.9	2156272.01	данные отсутствуют	данные отсутствуют
4778	431731.9	2156272.13	данные отсутствуют	данные отсутствуют
4779	431732.02	2156270.13	данные отсутствуют	данные отсутствуют
4780	431730.02	2156270.01	данные отсутствуют	данные отсутствуют
4781	423965.8	2159963.57	данные отсутствуют	данные отсутствуют
4782	423967.27	2159964.92	данные отсутствуют	данные отсутствуют
4783	423968.62	2159963.44	данные отсутствуют	данные отсутствуют
4784	423967.15	2159962.09	данные отсутствуют	данные отсутствуют
4785	431684.47	2157075.73	данные отсутствуют	данные отсутствуют

Государственный регистратор		ФГИС ЕГРН
полное наименование должности	подпись	инициалы, фамилия

М.П.

Выписка из Единого государственного реестра недвижимости об объекте недвижимости  
**Описание местоположения земельного участка**

<b>Земельный участок</b>			
(вид объекта недвижимости)			
Лист № __ Раздела <b>3.2</b>	Всего листов раздела <b>3.2</b> : __	Всего разделов: __	Всего листов выписки: __
<b>17.11.2022 № 99/2022/505658598</b>			
Кадастровый номер:		<b>47:14:0000000:32 (единое землепользование)</b>	

Сведения о характерных точках границы земельного участка				
Система координат: Зона №				
Номер точки	Координаты		Описание закрепления на местности	Средняя квадратическая погрешность определения координат характерных точек границ земельного участка, м
	X	Y		
1	2	3	4	5
4786	431686.47	2157075.84	данные отсутствуют	данные отсутствуют
4787	431686.59	2157073.85	данные отсутствуют	данные отсутствуют
4788	431684.59	2157073.73	данные отсутствуют	данные отсутствуют
4789	427806.81	2150843.41	данные отсутствуют	данные отсутствуют
4790	427806.88	2150845.41	данные отсутствуют	данные отсутствуют
4791	427808.88	2150845.34	данные отсутствуют	данные отсутствуют
4792	427808.81	2150843.34	данные отсутствуют	данные отсутствуют
4793	431785.28	2155295.53	данные отсутствуют	данные отсутствуют
4794	431787.28	2155295.65	данные отсутствуют	данные отсутствуют
4795	431787.4	2155293.65	данные отсутствуют	данные отсутствуют
4796	431785.4	2155293.54	данные отсутствуют	данные отсутствуют
4797	431673.36	2157273.3	данные отсутствуют	данные отсутствуют
4798	431675.36	2157273.41	данные отсутствуют	данные отсутствуют
4799	431675.48	2157271.42	данные отсутствуют	данные отсутствуют
4800	431673.48	2157271.3	данные отсутствуют	данные отсутствуют

Государственный регистратор		ФГИС ЕГРН
полное наименование должности	подпись	инициалы, фамилия

М.П.



Выписка из Единого государственного реестра недвижимости об объекте недвижимости  
**Описание местоположения земельного участка**

<b>Земельный участок</b>			
(вид объекта недвижимости)			
Лист № __ Раздела <b>3.2</b>	Всего листов раздела <b>3.2</b> : __	Всего разделов: __	Всего листов выписки: __
<b>17.11.2022 № 99/2022/505658598</b>			
Кадастровый номер:		<b>47:14:0000000:32 (единое землепользование)</b>	

Сведения о характерных точках границы земельного участка				
Система координат: Зона №				
Номер точки	Координаты		Описание закрепления на местности	Средняя квадратическая погрешность определения координат характерных точек границ земельного участка, м
	X	Y		
1	2	3	4	5
4801	431697	2156851.18	данные отсутствуют	данные отсутствуют
4802	431699	2156851.29	данные отсутствуют	данные отсутствуют
4803	431699.12	2156849.29	данные отсутствуют	данные отсутствуют
4804	431697.12	2156849.18	данные отсутствуют	данные отсутствуют
4805	431752.72	2155869.71	данные отсутствуют	данные отсутствуют
4806	431754.72	2155869.82	данные отсутствуют	данные отсутствуют
4807	431754.84	2155867.83	данные отсутствуют	данные отсутствуют
4808	431752.84	2155867.71	данные отсутствуют	данные отсутствуют
4809	427767.7	2149733.91	данные отсутствуют	данные отсутствуют
4810	427767.78	2149735.91	данные отсутствуют	данные отсутствуют
4811	427769.77	2149735.84	данные отсутствуют	данные отсутствуют
4812	427769.71	2149733.84	данные отсутствуют	данные отсутствуют
4813	426215.71	2157505.4	данные отсутствуют	данные отсутствуют
4814	426217.18	2157506.75	данные отсутствуют	данные отсутствуют
4815	426218.53	2157505.27	данные отсутствуют	данные отсутствуют

Государственный регистратор		ФГИС ЕГРН
полное наименование должности	подпись	инициалы, фамилия

М.П.

Выписка из Единого государственного реестра недвижимости об объекте недвижимости  
**Описание местоположения земельного участка**

<b>Земельный участок</b>			
(вид объекта недвижимости)			
Лист № ___ Раздела <b>3.2</b>	Всего листов раздела <b>3.2</b> : ___	Всего разделов: ___	Всего листов выписки: ___
<b>17.11.2022 № 99/2022/505658598</b>			
Кадастровый номер:		<b>47:14:0000000:32 (единое землепользование)</b>	

Сведения о характерных точках границы земельного участка				
Система координат: Зона №				
Номер точки	Координаты		Описание закрепления на местности	Средняя квадратическая погрешность определения координат характерных точек границ земельного участка, м
	X	Y		
1	2	3	4	5
4816	426217.06	2157503.92	данные отсутствуют	данные отсутствуют
4817	423292.66	2162334.1	данные отсутствуют	данные отсутствуют
4818	423294.66	2162334.24	данные отсутствуют	данные отсутствуют
4819	423294.8	2162332.25	данные отсутствуют	данные отсутствуют
4820	423292.8	2162332.11	данные отсутствуют	данные отсутствуют
4821	425852.95	2157902.24	данные отсутствуют	данные отсутствуют
4822	425854.42	2157903.59	данные отсутствуют	данные отсутствуют
4823	425855.77	2157902.11	данные отсутствуют	данные отсутствуют
4824	425854.3	2157900.76	данные отсутствуют	данные отсутствуют
4825	427787.28	2150294.94	данные отсутствуют	данные отсутствуют
4826	427787.35	2150296.94	данные отсутствуют	данные отсутствуют
4827	427789.35	2150296.87	данные отсутствуют	данные отсутствуют
4828	427789.28	2150294.88	данные отсутствуют	данные отсутствуют
4829	427757.73	2149446.82	данные отсутствуют	данные отсутствуют
4830	427757.8	2149448.82	данные отсутствуют	данные отсутствуют

Государственный регистратор		ФГИС ЕГРН
полное наименование должности	подпись	инициалы, фамилия

М.П.

Выписка из Единого государственного реестра недвижимости об объекте недвижимости  
**Описание местоположения земельного участка**

<b>Земельный участок</b>			
(вид объекта недвижимости)			
Лист № __ Раздела <b>3.2</b>	Всего листов раздела <b>3.2</b> : __	Всего разделов: __	Всего листов выписки: __
<b>17.11.2022 № 99/2022/505658598</b>			
Кадастровый номер:		<b>47:14:0000000:32 (единое землепользование)</b>	

Сведения о характерных точках границы земельного участка				
Система координат: Зона №				
Номер точки	Координаты		Описание закрепления на местности	Средняя квадратическая погрешность определения координат характерных точек границ земельного участка, м
	X	Y		
1	2	3	4	5
4831	427759.8	2149448.75	данные отсутствуют	данные отсутствуют
4832	427759.73	2149446.75	данные отсутствуют	данные отсутствуют
4833	431741.53	2156065.27	данные отсутствуют	данные отсутствуют
4834	431743.53	2156065.38	данные отсутствуют	данные отсутствуют
4835	431743.65	2156063.39	данные отсутствуют	данные отсутствуют
4836	431741.65	2156063.27	данные отсутствуют	данные отсутствуют
4837	427746.5	2149133.76	данные отсутствуют	данные отсутствуют
4838	427746.57	2149135.76	данные отсутствуют	данные отсутствуют
4839	427748.57	2149135.69	данные отсутствуют	данные отсутствуют
4840	427748.49	2149133.69	данные отсутствуют	данные отсутствуют
4841	427840.57	2151687.01	данные отсутствуют	данные отсутствуют
4842	427840.65	2151689.01	данные отсутствуют	данные отсутствуют
4843	427842.65	2151688.92	данные отсутствуют	данные отсутствуют
4844	427842.57	2151686.93	данные отсутствуют	данные отсутствуют
4845	423382.62	2161018.58	данные отсутствуют	данные отсутствуют

Государственный регистратор		ФГИС ЕГРН
полное наименование должности	подпись	инициалы, фамилия

М.П.

Выписка из Единого государственного реестра недвижимости об объекте недвижимости  
**Описание местоположения земельного участка**

<b>Земельный участок</b>			
(вид объекта недвижимости)			
Лист № __ Раздела <b>3.2</b>	Всего листов раздела <b>3.2</b> : __	Всего разделов: __	Всего листов выписки: __
<b>17.11.2022 № 99/2022/505658598</b>			
Кадастровый номер:		<b>47:14:0000000:32 (единое землепользование)</b>	

Сведения о характерных точках границы земельного участка				
Система координат: Зона №				
Номер точки	Координаты		Описание закрепления на местности	Средняя квадратическая погрешность определения координат характерных точек границ земельного участка, м
	X	Y		
1	2	3	4	5
4846	423384.62	2161018.72	данные отсутствуют	данные отсутствуют
4847	423384.76	2161016.73	данные отсутствуют	данные отсутствуют
4848	423382.76	2161016.59	данные отсутствуют	данные отсутствуют
4849	424927.98	2158914.22	данные отсутствуют	данные отсутствуют
4850	424929.45	2158915.57	данные отсутствуют	данные отсутствуют
4851	424930.8	2158914.09	данные отсутствуют	данные отсутствуют
4852	424929.33	2158912.74	данные отсутствуют	данные отсутствуют
4853	427901.45	2153396.73	данные отсутствуют	данные отсутствуют
4854	427901.53	2153398.73	данные отсутствуют	данные отсутствуют
4855	427903.53	2153398.64	данные отсутствуют	данные отсутствуют
4856	427903.45	2153396.65	данные отсутствуют	данные отсутствуют
4857	426395.76	2157308.44	данные отсутствуют	данные отсутствуют
4858	426397.23	2157309.79	данные отсутствуют	данные отсутствуют
4859	426398.58	2157308.31	данные отсутствуют	данные отсутствуют
4860	426397.11	2157306.96	данные отсутствуют	данные отсутствуют

Государственный регистратор		ФГИС ЕГРН
полное наименование должности	подпись	инициалы, фамилия

М.П.

Выписка из Единого государственного реестра недвижимости об объекте недвижимости  
**Описание местоположения земельного участка**

<b>Земельный участок</b>			
(вид объекта недвижимости)			
Лист № __ Раздела <b>3.2</b>	Всего листов раздела <b>3.2</b> : __	Всего разделов: __	Всего листов выписки: __
<b>17.11.2022 № 99/2022/505658598</b>			
Кадастровый номер:		<b>47:14:0000000:32 (единое землепользование)</b>	

Сведения о характерных точках границы земельного участка				
Система координат: Зона №				
Номер точки	Координаты		Описание закрепления на местности	Средняя квадратическая погрешность определения координат характерных точек границ земельного участка, м
	X	Y		
1	2	3	4	5
4861	423344.92	2161568.72	данные отсутствуют	данные отсутствуют
4862	423346.92	2161568.86	данные отсутствуют	данные отсутствуют
4863	423347.06	2161566.87	данные отсутствуют	данные отсутствуют
4864	423345.06	2161566.73	данные отсутствуют	данные отсутствуют
4865	427709.1	2148065.09	данные отсутствуют	данные отсутствуют
4866	427709.17	2148067.09	данные отсутствуют	данные отсутствуют
4867	427711.17	2148067.01	данные отсутствуют	данные отсутствуют
4868	427711.1	2148065.02	данные отсутствуют	данные отсутствуют
4869	427860.93	2152260.55	данные отсутствуют	данные отсутствуют
4870	427861.01	2152262.55	данные отсутствуют	данные отсутствуют
4871	427863.01	2152262.46	данные отсутствуют	данные отсутствуют
4872	427862.93	2152260.47	данные отсутствуют	данные отсутствуют
4873	427881.28	2152824.68	данные отсутствуют	данные отсутствуют
4874	427881.36	2152826.67	данные отсутствуют	данные отсутствуют
4875	427883.36	2152826.59	данные отсутствуют	данные отсутствуют

Государственный регистратор		ФГИС ЕГРН
полное наименование должности	подпись	инициалы, фамилия

М.П.

Выписка из Единого государственного реестра недвижимости об объекте недвижимости  
**Описание местоположения земельного участка**

<b>Земельный участок</b>			
(вид объекта недвижимости)			
Лист № __ Раздела <b>3.2</b>	Всего листов раздела <b>3.2</b> : __	Всего разделов: __	Всего листов выписки: __
<b>17.11.2022 № 99/2022/505658598</b>			
Кадастровый номер:		<b>47:14:0000000:32 (единое землепользование)</b>	

Сведения о характерных точках границы земельного участка				
Система координат: Зона №				
Номер точки	Координаты		Описание закрепления на местности	Средняя квадратическая погрешность определения координат характерных точек границ земельного участка, м
	X	Y		
1	2	3	4	5
4876	427883.28	2152824.59	данные отсутствуют	данные отсутствуют
4877	427850.51	2151969.61	данные отсутствуют	данные отсутствуют
4878	427850.59	2151971.6	данные отсутствуют	данные отсутствуют
4879	427852.59	2151971.52	данные отсутствуют	данные отсутствуют
4880	427852.51	2151969.52	данные отсутствуют	данные отсутствуют
4881	427694.4	2147641.9	данные отсутствуют	данные отсутствуют
4882	427694.46	2147643.9	данные отсутствуют	данные отсутствуют
4883	427696.46	2147643.83	данные отсутствуют	данные отсутствуют
4884	427696.39	2147641.83	данные отсутствуют	данные отсутствуют
4885	427719.06	2148344.93	данные отсутствуют	данные отсутствуют
4886	427719.14	2148346.93	данные отсутствуют	данные отсутствуют
4887	427721.13	2148346.86	данные отсутствуют	данные отсутствуют
4888	427721.06	2148344.86	данные отсутствуют	данные отсутствуют
4889	423592.08	2160371.21	данные отсутствуют	данные отсутствуют
4890	423593.56	2160372.55	данные отсутствуют	данные отсутствуют

Государственный регистратор		ФГИС ЕГРН
полное наименование должности	подпись	инициалы, фамилия

М.П.

Выписка из Единого государственного реестра недвижимости об объекте недвижимости  
**Описание местоположения земельного участка**

<b>Земельный участок</b>			
(вид объекта недвижимости)			
Лист № __ Раздела <b>3.2</b>	Всего листов раздела <b>3.2</b> : __	Всего разделов: __	Всего листов выписки: __
<b>17.11.2022 № 99/2022/505658598</b>			
Кадастровый номер:		<b>47:14:0000000:32 (единое землепользование)</b>	

Сведения о характерных точках границы земельного участка				
Система координат: Зона №				
Номер точки	Координаты		Описание закрепления на местности	Средняя квадратическая погрешность определения координат характерных точек границ земельного участка, м
	X	Y		
1	2	3	4	5
4891	423594.9	2160371.08	данные отсутствуют	данные отсутствуют
4892	423593.42	2160369.73	данные отсутствуют	данные отсутствуют
4893	426775.76	2156892.73	данные отсутствуют	данные отсутствуют
4894	426777.23	2156894.07	данные отсутствуют	данные отсутствуют
4895	426778.58	2156892.59	данные отсутствуют	данные отсутствуют
4896	426777.11	2156891.25	данные отсутствуют	данные отсутствуют
4897	427834.47	2155736.05	данные отсутствуют	данные отсутствуют
4898	427835.94	2155737.4	данные отсутствуют	данные отсутствуют
4899	427837.29	2155735.92	данные отсутствуют	данные отсутствуют
4900	427835.82	2155734.58	данные отсутствуют	данные отсутствуют
4901	425058.9	2158770.66	данные отсутствуют	данные отсутствуют
4902	425060.37	2158772	данные отсутствуют	данные отсутствуют
4903	425061.72	2158770.53	данные отсутствуют	данные отсутствуют
4904	425060.25	2158769.18	данные отсутствуют	данные отсутствуют
4905	427728.28	2148611.41	данные отсутствуют	данные отсутствуют

Государственный регистратор		ФГИС ЕГРН
полное наименование должности	подпись	инициалы, фамилия

М.П.

Выписка из Единого государственного реестра недвижимости об объекте недвижимости  
**Описание местоположения земельного участка**

<b>Земельный участок</b>			
(вид объекта недвижимости)			
Лист № __ Раздела <b>3.2</b>	Всего листов раздела <b>3.2</b> : __	Всего разделов: __	Всего листов выписки: __
<b>17.11.2022 № 99/2022/505658598</b>			
Кадастровый номер:		<b>47:14:0000000:32 (единое землепользование)</b>	

Сведения о характерных точках границы земельного участка				
Система координат: Зона №				
Номер точки	Координаты		Описание закрепления на местности	Средняя квадратическая погрешность определения координат характерных точек границ земельного участка, м
	X	Y		
1	2	3	4	5
4906	427728.35	2148613.41	данные отсутствуют	данные отсутствуют
4907	427730.34	2148613.34	данные отсутствуют	данные отсутствуют
4908	427730.27	2148611.34	данные отсутствуют	данные отсутствуют
4909	424735.75	2159124.12	данные отсутствуют	данные отсутствуют
4910	424737.22	2159125.46	данные отсутствуют	данные отсутствуют
4911	424738.57	2159123.98	данные отсутствуют	данные отсутствуют
4912	424737.1	2159122.64	данные отсутствуют	данные отсутствуют
4913	427940.42	2154498.54	данные отсутствуют	данные отсутствуют
4914	427940.5	2154500.53	данные отсутствуют	данные отсутствуют
4915	427942.5	2154500.45	данные отсутствуют	данные отсутствуют
4916	427942.42	2154498.46	данные отсутствуют	данные отсутствуют
4917	425498.59	2158289.53	данные отсутствуют	данные отсутствуют
4918	425500.06	2158290.87	данные отсутствуют	данные отсутствуют
4919	425501.41	2158289.4	данные отсутствуют	данные отсутствуют
4920	425499.94	2158288.05	данные отсутствуют	данные отсутствуют

Государственный регистратор		ФГИС ЕГРН
полное наименование должности	подпись	инициалы, фамилия

М.П.



Выписка из Единого государственного реестра недвижимости об объекте недвижимости  
**Описание местоположения земельного участка**

<b>Земельный участок</b>			
(вид объекта недвижимости)			
Лист № __ Раздела <b>3.2</b>	Всего листов раздела <b>3.2</b> : __	Всего разделов: __	Всего листов выписки: __
<b>17.11.2022 № 99/2022/505658598</b>			
Кадастровый номер:		<b>47:14:0000000:32 (единое землепользование)</b>	

Сведения о характерных точках границы земельного участка				
Система координат: Зона №				
Номер точки	Координаты		Описание закрепления на местности	Средняя квадратическая погрешность определения координат характерных точек границ земельного участка, м
	X	Y		
1	2	3	4	5
4921	427320.65	2156298.31	данные отсутствуют	данные отсутствуют
4922	427322.12	2156299.65	данные отсутствуют	данные отсутствуют
4923	427323.47	2156298.18	данные отсутствуют	данные отсутствуют
4924	427322	2156296.83	данные отсутствуют	данные отсутствуют
4925	431972.43	2151973.98	данные отсутствуют	данные отсутствуют
4926	431974.43	2151974.09	данные отсутствуют	данные отсутствуют
4927	431974.55	2151972.1	данные отсутствуют	данные отсутствуют
4928	431972.55	2151971.98	данные отсутствуют	данные отсутствуют
4929	423781.07	2160165.26	данные отсутствуют	данные отсутствуют
4930	423782.54	2160166.6	данные отсутствуют	данные отсутствуют
4931	423783.89	2160165.13	данные отсутствуют	данные отсутствуют
4932	423782.42	2160163.78	данные отсутствуют	данные отсутствуют
4933	426036.27	2157701.71	данные отсутствуют	данные отсутствуют
4934	426037.74	2157703.05	данные отсутствуют	данные отсутствуют
4935	426039.09	2157701.58	данные отсутствуют	данные отсутствуют

Государственный регистратор		ФГИС ЕГРН
полное наименование должности	подпись	инициалы, фамилия

М.П.

Выписка из Единого государственного реестра недвижимости об объекте недвижимости  
**Описание местоположения земельного участка**

<b>Земельный участок</b>			
(вид объекта недвижимости)			
Лист № __ Раздела <b>3.2</b>	Всего листов раздела <b>3.2</b> : __	Всего разделов: __	Всего листов выписки: __
<b>17.11.2022 № 99/2022/505658598</b>			
Кадастровый номер:		<b>47:14:0000000:32 (единое землепользование)</b>	

Сведения о характерных точках границы земельного участка				
Система координат: Зона №				
Номер точки	Координаты		Описание закрепления на местности	Средняя квадратическая погрешность определения координат характерных точек границ земельного участка, м
	X	Y		
1	2	3	4	5
4936	426037.62	2157700.23	данные отсутствуют	данные отсутствуют
4937	423364.14	2161291.43	данные отсутствуют	данные отсутствуют
4938	423366.14	2161291.57	данные отсутствуют	данные отсутствуют
4939	423366.28	2161289.59	данные отсутствуют	данные отсутствуют
4940	423364.28	2161289.45	данные отсутствуют	данные отсутствуют
4941	424149.69	2159763.14	данные отсутствуют	данные отсутствуют
4942	424151.17	2159764.48	данные отсутствуют	данные отсутствуют
4943	424152.51	2159763.01	данные отсутствуют	данные отсутствуют
4944	424151.03	2159761.66	данные отсутствуют	данные отсутствуют
4945	427678.94	2155905.88	данные отсутствуют	данные отсутствуют
4946	427680.41	2155907.23	данные отсутствуют	данные отсутствуют
4947	427681.76	2155905.75	данные отсутствуют	данные отсутствуют
4948	427680.29	2155904.41	данные отсутствуют	данные отсутствуют
4949	426578.17	2157109.01	данные отсутствуют	данные отсутствуют
4950	426579.64	2157110.36	данные отсутствуют	данные отсутствуют

Государственный регистратор		ФГИС ЕГРН
полное наименование должности	подпись	инициалы, фамилия

М.П.

Выписка из Единого государственного реестра недвижимости об объекте недвижимости  
**Описание местоположения земельного участка**

<b>Земельный участок</b>			
(вид объекта недвижимости)			
Лист № __ Раздела <b>3.2</b>	Всего листов раздела <b>3.2</b> : __	Всего разделов: __	Всего листов выписки: __
<b>17.11.2022 № 99/2022/505658598</b>			
Кадастровый номер:		<b>47:14:0000000:32 (единое землепользование)</b>	

Сведения о характерных точках границы земельного участка				
Система координат: Зона №				
Номер точки	Координаты		Описание закрепления на местности	Средняя квадратическая погрешность определения координат характерных точек границ земельного участка, м
	X	Y		
1	2	3	4	5
4951	426580.99	2157108.88	данные отсутствуют	данные отсутствуют
4952	426579.52	2157107.54	данные отсутствуют	данные отсутствуют
4953	426961.18	2156690.69	данные отсутствуют	данные отсутствуют
4954	426962.65	2156692.03	данные отсутствуют	данные отсутствуют
4955	426964	2156690.55	данные отсутствуют	данные отсутствуют
4956	426962.53	2156689.21	данные отсутствуют	данные отсутствуют
4957	425188.48	2158628.64	данные отсутствуют	данные отсутствуют
4958	425189.96	2158629.98	данные отсутствуют	данные отсутствуют
4959	425191.3	2158628.51	данные отсутствуют	данные отсутствуют
4960	425189.82	2158627.16	данные отсутствуют	данные отсутствуют
4961	425318.71	2158486.3	данные отсутствуют	данные отсутствуют
4962	425320.18	2158487.64	данные отсутствуют	данные отсутствуют
4963	425321.53	2158486.17	данные отсутствуют	данные отсутствуют
4964	425320.06	2158484.82	данные отсутствуют	данные отсутствуют
4965	425683.2	2158087.63	данные отсутствуют	данные отсутствуют

Государственный регистратор		ФГИС ЕГРН
полное наименование должности	подпись	инициалы, фамилия

М.П.

Выписка из Единого государственного реестра недвижимости об объекте недвижимости  
**Описание местоположения земельного участка**

<b>Земельный участок</b>			
(вид объекта недвижимости)			
Лист № __ Раздела <b>3.2</b>	Всего листов раздела <b>3.2</b> : __	Всего разделов: __	Всего листов выписки: __
<b>17.11.2022 № 99/2022/505658598</b>			
Кадастровый номер:		<b>47:14:0000000:32 (единое землепользование)</b>	

Сведения о характерных точках границы земельного участка				
Система координат: Зона №				
Номер точки	Координаты		Описание закрепления на местности	Средняя квадратическая погрешность определения координат характерных точек границ земельного участка, м
	X	Y		
1	2	3	4	5
4966	425684.67	2158088.97	данные отсутствуют	данные отсутствуют
4967	425686.02	2158087.5	данные отсутствуют	данные отсутствуют
4968	425684.55	2158086.15	данные отсутствуют	данные отсутствуют
4969	424342.3	2159552.96	данные отсутствуют	данные отсутствуют
4970	424343.77	2159554.3	данные отсутствуют	данные отсутствуют
4971	424345.12	2159552.82	данные отсутствуют	данные отсутствуют
4972	424343.65	2159551.48	данные отсутствуют	данные отсутствуют
4973	427149.32	2156485.32	данные отсутствуют	данные отсутствуют
4974	427150.8	2156486.66	данные отсутствуют	данные отсутствуют
4975	427152.14	2156485.19	данные отсутствуют	данные отсутствуют
4976	427150.66	2156483.84	данные отсутствуют	данные отсутствуют
4977	427950.32	2154772.87	данные отсутствуют	данные отсутствуют
4978	427950.4	2154774.86	данные отсутствуют	данные отсутствуют
4979	427952.4	2154774.78	данные отсутствуют	данные отсутствуют
4980	427952.32	2154772.79	данные отсутствуют	данные отсутствуют

Государственный регистратор		ФГИС ЕГРН
полное наименование должности	подпись	инициалы, фамилия

М.П.

Выписка из Единого государственного реестра недвижимости об объекте недвижимости  
**Описание местоположения земельного участка**

<b>Земельный участок</b>			
(вид объекта недвижимости)			
Лист № __ Раздела <b>3.2</b>	Всего листов раздела <b>3.2</b> : __	Всего разделов: __	Всего листов выписки: __
<b>17.11.2022 № 99/2022/505658598</b>			
Кадастровый номер:		<b>47:14:0000000:32 (единое землепользование)</b>	

Сведения о характерных точках границы земельного участка				
Система координат: Зона №				
Номер точки	Координаты		Описание закрепления на местности	Средняя квадратическая погрешность определения координат характерных точек границ земельного участка, м
	X	Y		
1	2	3	4	5
4981	424537.15	2159339.79	данные отсутствуют	данные отсутствуют
4982	424538.61	2159341.14	данные отсутствуют	данные отсутствуют
4983	424539.97	2159339.67	данные отсутствуют	данные отсутствуют
4984	424538.51	2159338.32	данные отсутствуют	данные отсутствуют
4985	423309.78	2162085.44	данные отсутствуют	данные отсутствуют
4986	423311.78	2162085.58	данные отсутствуют	данные отсутствуют
4987	423311.92	2162083.6	данные отсутствуют	данные отсутствуют
4988	423309.92	2162083.46	данные отсутствуют	данные отсутствуют
4989	427507.85	2156092.94	данные отсутствуют	данные отсутствуют
4990	427509.32	2156094.29	данные отсутствуют	данные отсутствуют
4991	427510.67	2156092.81	данные отсутствуют	данные отсутствуют
4992	427509.2	2156091.47	данные отсутствуют	данные отсутствуют
4993	439998.99	2146352.48	данные отсутствуют	данные отсутствуют
4994	439995.27	2146353.2	данные отсутствуют	данные отсутствуют
4995	439966.04	2146359.67	данные отсутствуют	данные отсутствуют

Государственный регистратор		ФГИС ЕГРН
полное наименование должности	подпись	инициалы, фамилия

М.П.

Выписка из Единого государственного реестра недвижимости об объекте недвижимости  
**Описание местоположения земельного участка**

<b>Земельный участок</b>			
(вид объекта недвижимости)			
Лист № __ Раздела <b>3.2</b>	Всего листов раздела <b>3.2</b> : __	Всего разделов: __	Всего листов выписки: __
<b>17.11.2022 № 99/2022/505658598</b>			
Кадастровый номер:		<b>47:14:0000000:32 (единое землепользование)</b>	

Сведения о характерных точках границы земельного участка				
Система координат: Зона №				
Номер точки	Координаты		Описание закрепления на местности	Средняя квадратическая погрешность определения координат характерных точек границ земельного участка, м
	X	Y		
1	2	3	4	5
4996	439928.29	2146359.76	данные отсутствуют	данные отсутствуют
4997	439873.58	2146352.89	данные отсутствуют	данные отсутствуют
4998	439855.79	2146345.92	данные отсутствуют	данные отсутствуют
4999	439875.55	2146338.4	данные отсутствуют	данные отсутствуют
5000	439910.3	2146326.96	данные отсутствуют	данные отсутствуют
5001	439924.69	2146326.28	данные отсутствуют	данные отсутствуют
5002	439941.2	2146324.62	данные отсутствуют	данные отсутствуют
5003	439949.28	2146325.48	данные отсутствуют	данные отсутствуют
5004	439958.43	2146328.87	данные отсутствуют	данные отсутствуют
5005	439971.15	2146333.63	данные отсутствуют	данные отсутствуют
5006	439992.16	2146347.37	данные отсутствуют	данные отсутствуют
5007	439836.01	2146353.43	данные отсутствуют	данные отсутствуют
5008	439871.56	2146367.28	данные отсутствуют	данные отсутствуют
5009	439927.51	2146373.91	данные отсутствуют	данные отсутствуют
5010	439971.56	2146373.73	данные отсутствуют	данные отсутствуют

Государственный регистратор		ФГИС ЕГРН
полное наименование должности	подпись	инициалы, фамилия

М.П.

Выписка из Единого государственного реестра недвижимости об объекте недвижимости  
**Описание местоположения земельного участка**

<b>Земельный участок</b>			
(вид объекта недвижимости)			
Лист № __ Раздела <b>3.2</b>	Всего листов раздела <b>3.2</b> : __	Всего разделов: __	Всего листов выписки: __
<b>17.11.2022 № 99/2022/505658598</b>			
Кадастровый номер:		<b>47:14:0000000:32 (единое землепользование)</b>	

Сведения о характерных точках границы земельного участка				
Система координат: Зона №				
Номер точки	Координаты		Описание закрепления на местности	Средняя квадратическая погрешность определения координат характерных точек границ земельного участка, м
	X	Y		
1	2	3	4	5
5011	439998.56	2146367.12	данные отсутствуют	данные отсутствуют
5012	440013.76	2146363.54	данные отсутствуют	данные отсутствуют
5013	440016.34	2146365.47	данные отсутствуют	данные отсутствуют
5014	440049.12	2146384.31	данные отсутствуют	данные отсутствуют
5015	440061	2146390.94	данные отсутствуют	данные отсутствуют
5016	440080.68	2146399.65	данные отсутствуют	данные отсутствуют
5017	440116.16	2146405.21	данные отсутствуют	данные отсутствуют
5018	440152.77	2146408.65	данные отсутствуют	данные отсутствуют
5019	440215.49	2146417.79	данные отсутствуют	данные отсутствуют
5020	440302.02	2146429.09	данные отсутствуют	данные отсутствуют
5021	440365.39	2146434.48	данные отсутствуют	данные отсутствуют
5022	440430.18	2146445.92	данные отсутствуют	данные отсутствуют
5023	440448.93	2146449.33	данные отсутствуют	данные отсутствуют
5024	440471.75	2146455.81	данные отсутствуют	данные отсутствуют
5025	440495.06	2146466.43	данные отсутствуют	данные отсутствуют

Государственный регистратор		ФГИС ЕГРН
полное наименование должности	подпись	инициалы, фамилия

М.П.

Выписка из Единого государственного реестра недвижимости об объекте недвижимости  
**Описание местоположения земельного участка**

<b>Земельный участок</b>			
(вид объекта недвижимости)			
Лист № __ Раздела <b>3.2</b>	Всего листов раздела <b>3.2</b> : __	Всего разделов: __	Всего листов выписки: __
<b>17.11.2022 № 99/2022/505658598</b>			
Кадастровый номер:		<b>47:14:0000000:32 (единое землепользование)</b>	

Сведения о характерных точках границы земельного участка				
Система координат: Зона №				
Номер точки	Координаты		Описание закрепления на местности	Средняя квадратическая погрешность определения координат характерных точек границ земельного участка, м
	X	Y		
1	2	3	4	5
5026	440501.72	2146470.67	данные отсутствуют	данные отсутствуют
5027	440504.1	2146472.19	данные отсутствуют	данные отсутствуют
5028	440516.57	2146480.19	данные отсутствуют	данные отсутствуют
5029	440554.14	2146498.85	данные отсутствуют	данные отсутствуют
5030	440581.16	2146517.03	данные отсутствуют	данные отсутствуют
5031	440595.89	2146531.22	данные отсутствуют	данные отсутствуют
5032	440639.65	2146569.76	данные отсутствуют	данные отсутствуют
5033	440677.55	2146607.75	данные отсутствуют	данные отсутствуют
5034	440725.99	2146663.73	данные отсутствуют	данные отсутствуют
5035	440736.44	2146676.13	данные отсутствуют	данные отсутствуют
5036	440723.31	2146714.63	данные отсутствуют	данные отсутствуют
5037	440722.14	2146720.32	данные отсутствуют	данные отсутствуют
5038	440722.03	2146720.41	данные отсутствуют	данные отсутствуют
5039	440692.74	2146746.7	данные отсутствуют	данные отсутствуют
5040	440740.17	2146787.98	данные отсутствуют	данные отсутствуют

Государственный регистратор		ФГИС ЕГРН
полное наименование должности	подпись	инициалы, фамилия

М.П.



Выписка из Единого государственного реестра недвижимости об объекте недвижимости  
**Описание местоположения земельного участка**

<b>Земельный участок</b>			
(вид объекта недвижимости)			
Лист № __ Раздела <b>3.2</b>	Всего листов раздела <b>3.2</b> : __	Всего разделов: __	Всего листов выписки: __
<b>17.11.2022 № 99/2022/505658598</b>			
Кадастровый номер:		<b>47:14:0000000:32 (единое землепользование)</b>	

Сведения о характерных точках границы земельного участка				
Система координат: Зона №				
Номер точки	Координаты		Описание закрепления на местности	Средняя квадратическая погрешность определения координат характерных точек границ земельного участка, м
	X	Y		
1	2	3	4	5
5041	440761.26	2146809.32	данные отсутствуют	данные отсутствуют
5042	440771.39	2146812.93	данные отсутствуют	данные отсутствуют
5043	440777.31	2146814	данные отсутствуют	данные отсутствуют
5044	440779.79	2146816.44	данные отсутствуют	данные отсутствуют
5045	440779.39	2146824.22	данные отсутствуют	данные отсутствуют
5046	440780.19	2146824.7	данные отсутствуют	данные отсутствуют
5047	440790.09	2146830.93	данные отсутствуют	данные отсутствуют
5048	440790.29	2146831.86	данные отсутствуют	данные отсутствуют
5049	440780.41	2146843.2	данные отсутствуют	данные отсутствуют
5050	440784.08	2146853.53	данные отсутствуют	данные отсутствуют
5051	440816	2146884.13	данные отсутствуют	данные отсутствуют
5052	440834.06	2146894.26	данные отсутствуют	данные отсутствуют
5053	440820.91	2146900.34	данные отсутствуют	данные отсутствуют
5054	440807.53	2146906.57	данные отсутствуют	данные отсутствуют
5055	440702.03	2146894.38	данные отсутствуют	данные отсутствуют

Государственный регистратор		ФГИС ЕГРН
полное наименование должности	подпись	инициалы, фамилия

М.П.

Выписка из Единого государственного реестра недвижимости об объекте недвижимости  
**Описание местоположения земельного участка**

<b>Земельный участок</b>			
(вид объекта недвижимости)			
Лист № __ Раздела <b>3.2</b>	Всего листов раздела <b>3.2</b> : __	Всего разделов: __	Всего листов выписки: __
<b>17.11.2022 № 99/2022/505658598</b>			
Кадастровый номер:		<b>47:14:0000000:32 (единое землепользование)</b>	

Сведения о характерных точках границы земельного участка				
Система координат: Зона №				
Номер точки	Координаты		Описание закрепления на местности	Средняя квадратическая погрешность определения координат характерных точек границ земельного участка, м
	X	Y		
1	2	3	4	5
5056	440697.51	2146957.81	данные отсутствуют	данные отсутствуют
5057	440685.82	2146963.25	данные отсутствуют	данные отсутствуют
5058	440587.54	2147009.25	данные отсутствуют	данные отсутствуют
5059	440569.56	2147017.64	данные отсутствуют	данные отсутствуют
5060	440482.49	2147058.01	данные отсутствуют	данные отсутствуют
5061	440397.62	2147097.33	данные отсутствуют	данные отсутствуют
5062	440321.27	2147132.75	данные отсутствуют	данные отсутствуют
5063	440241.77	2147169.65	данные отсутствуют	данные отсутствуют
5064	440178.59	2147081.52	данные отсутствуют	данные отсутствуют
5065	440134.45	2147039.1	данные отсутствуют	данные отсутствуют
5066	440100.54	2147005.79	данные отсутствуют	данные отсутствуют
5067	440082.67	2146988.26	данные отсутствуют	данные отсутствуют
5068	440018.81	2146939.22	данные отсутствуют	данные отсутствуют
5069	439893.76	2146866.66	данные отсутствуют	данные отсутствуют
5070	439819.23	2146824.21	данные отсутствуют	данные отсутствуют

Государственный регистратор		ФГИС ЕГРН
полное наименование должности	подпись	инициалы, фамилия

М.П.

Выписка из Единого государственного реестра недвижимости об объекте недвижимости  
**Описание местоположения земельного участка**

<b>Земельный участок</b>			
(вид объекта недвижимости)			
Лист № __ Раздела <b>3.2</b>	Всего листов раздела <b>3.2</b> : __	Всего разделов: __	Всего листов выписки: __
<b>17.11.2022 № 99/2022/505658598</b>			
Кадастровый номер:		<b>47:14:0000000:32 (единое землепользование)</b>	

Сведения о характерных точках границы земельного участка				
Система координат: Зона №				
Номер точки	Координаты		Описание закрепления на местности	Средняя квадратическая погрешность определения координат характерных точек границ земельного участка, м
	X	Y		
1	2	3	4	5
5071	439791.78	2146800.49	данные отсутствуют	данные отсутствуют
5072	439763.46	2146774.3	данные отсутствуют	данные отсутствуют
5073	439750.95	2146760.96	данные отсутствуют	данные отсутствуют
5074	439729.24	2146737.35	данные отсутствуют	данные отсутствуют
5075	439703.75	2146705.57	данные отсутствуют	данные отсутствуют
5076	439690.26	2146688.32	данные отсутствуют	данные отсутствуют
5077	439640.04	2146625.41	данные отсутствуют	данные отсутствуют
5078	439610.61	2146585.78	данные отсутствуют	данные отсутствуют
5079	439556.03	2146512.64	данные отсутствуют	данные отсутствуют
5080	439514.34	2146446.87	данные отсутствуют	данные отсутствуют
5081	439678.26	2146404.47	данные отсутствуют	данные отсутствуют
5082	439711.23	2146394.81	данные отсутствуют	данные отсутствуют
5083	439760.23	2146380.5	данные отсутствуют	данные отсутствуют
5084	439774.94	2146376.14	данные отсутствуют	данные отсутствуют
5085	440942.3	2146843.99	данные отсутствуют	данные отсутствуют

Государственный регистратор		ФГИС ЕГРН
полное наименование должности	подпись	инициалы, фамилия

М.П.

Выписка из Единого государственного реестра недвижимости об объекте недвижимости  
**Описание местоположения земельного участка**

<b>Земельный участок</b>			
(вид объекта недвижимости)			
Лист № __ Раздела <b>3.2</b>	Всего листов раздела <b>3.2</b> : __	Всего разделов: __	Всего листов выписки: __
<b>17.11.2022 № 99/2022/505658598</b>			
Кадастровый номер:		<b>47:14:0000000:32 (единое землепользование)</b>	

Сведения о характерных точках границы земельного участка				
Система координат: Зона №				
Номер точки	Координаты		Описание закрепления на местности	Средняя квадратическая погрешность определения координат характерных точек границ земельного участка, м
	X	Y		
1	2	3	4	5
5086	440911.21	2146817.91	данные отсутствуют	данные отсутствуют
5087	440846.58	2146763.55	данные отсутствуют	данные отсутствуют
5088	440845.02	2146761.97	данные отсутствуют	данные отсутствуют
5089	440846.55	2146760.56	данные отсутствуют	данные отсутствуют
5090	440851.6	2146757.4	данные отсутствуют	данные отсутствуют
5091	440856.12	2146749.71	данные отсутствуют	данные отсутствуют
5092	440859.15	2146744.53	данные отсутствуют	данные отсутствуют
5093	440862.7	2146740.72	данные отсутствуют	данные отсутствуют
5094	440862.72	2146740.74	данные отсутствуют	данные отсутствуют
5095	440957.68	2146836.79	данные отсутствуют	данные отсутствуют
5096	434094.95	2154036.5	данные отсутствуют	данные отсутствуют
5097	434003.27	2153990.05	данные отсутствуют	данные отсутствуют
5098	433901.43	2153938.46	данные отсутствуют	данные отсутствуют
5099	433869.52	2153976.38	данные отсутствуют	данные отсутствуют
5100	433720.29	2153641.16	данные отсутствуют	данные отсутствуют

Государственный регистратор		ФГИС ЕГРН
полное наименование должности	подпись	инициалы, фамилия

М.П.

Выписка из Единого государственного реестра недвижимости об объекте недвижимости  
**Описание местоположения земельного участка**

<b>Земельный участок</b>			
(вид объекта недвижимости)			
Лист № __ Раздела <b>3.2</b>	Всего листов раздела <b>3.2</b> : __	Всего разделов: __	Всего листов выписки: __
<b>17.11.2022 № 99/2022/505658598</b>			
Кадастровый номер:		<b>47:14:0000000:32 (единое землепользование)</b>	

Сведения о характерных точках границы земельного участка				
Система координат: Зона №				
Номер точки	Координаты		Описание закрепления на местности	Средняя квадратическая погрешность определения координат характерных точек границ земельного участка, м
	X	Y		
1	2	3	4	5
5101	433683.7	2153326.92	данные отсутствуют	данные отсутствуют
5102	433680.57	2153300.02	данные отсутствуют	данные отсутствуют
5103	433721.64	2153293.26	данные отсутствуют	данные отсутствуют
5104	433751.01	2153283.41	данные отсутствуют	данные отсутствуют
5105	433778.71	2153266.58	данные отсутствуют	данные отсутствуют
5106	433788.07	2153244.12	данные отсутствуют	данные отсутствуют
5107	433790.06	2153229.31	данные отсутствуют	данные отсутствуют
5108	433789.43	2153208.7	данные отсутствуют	данные отсутствуют
5109	433770	2153110.75	данные отсутствуют	данные отсутствуют
5110	433735.69	2152985.34	данные отсутствуют	данные отсутствуют
5111	433756.02	2152817.76	данные отсутствуют	данные отсутствуют
5112	433779.08	2152589.74	данные отсутствуют	данные отсутствуют
5113	433769.97	2152508.77	данные отсутствуют	данные отсутствуют
5114	433759.85	2152418.85	данные отсутствуют	данные отсутствуют
5115	433723.95	2152117.21	данные отсутствуют	данные отсутствуют

Государственный регистратор		ФГИС ЕГРН
полное наименование должности	подпись	инициалы, фамилия

М.П.

Выписка из Единого государственного реестра недвижимости об объекте недвижимости  
**Описание местоположения земельного участка**

<b>Земельный участок</b>			
(вид объекта недвижимости)			
Лист № __ Раздела <b>3.2</b>	Всего листов раздела <b>3.2</b> : __	Всего разделов: __	Всего листов выписки: __
<b>17.11.2022 № 99/2022/505658598</b>			
Кадастровый номер:		<b>47:14:0000000:32 (единое землепользование)</b>	

Сведения о характерных точках границы земельного участка				
Система координат: Зона №				
Номер точки	Координаты		Описание закрепления на местности	Средняя квадратическая погрешность определения координат характерных точек границ земельного участка, м
	X	Y		
1	2	3	4	5
5116	433720.26	2151983.69	данные отсутствуют	данные отсутствуют
5117	433732.76	2151929.86	данные отсутствуют	данные отсутствуют
5118	433853.7	2151753.38	данные отсутствуют	данные отсутствуют
5119	434146.35	2151326.39	данные отсутствуют	данные отсутствуют
5120	434211.85	2151230.65	данные отсутствуют	данные отсутствуют
5121	434253.5	2151168.33	данные отсутствуют	данные отсутствуют
5122	434297.67	2151104.58	данные отсутствуют	данные отсутствуют
5123	434317.53	2151073.49	данные отсутствуют	данные отсутствуют
5124	434363.5	2151001.54	данные отсутствуют	данные отсутствуют
5125	434462.04	2150983.4	данные отсутствуют	данные отсутствуют
5126	434508.03	2150974.16	данные отсутствуют	данные отсутствуют
5127	434513.36	2150973.09	данные отсутствуют	данные отсутствуют
5128	434560.84	2150959.49	данные отсутствуют	данные отсутствуют
5129	434619.86	2150915.17	данные отсутствуют	данные отсутствуют
5130	434643.66	2150897.3	данные отсутствуют	данные отсутствуют

Государственный регистратор		ФГИС ЕГРН
полное наименование должности	подпись	инициалы, фамилия

М.П.

Выписка из Единого государственного реестра недвижимости об объекте недвижимости  
**Описание местоположения земельного участка**

<b>Земельный участок</b>			
(вид объекта недвижимости)			
Лист № ___ Раздела <b>3.2</b>	Всего листов раздела <b>3.2</b> : ___	Всего разделов: ___	Всего листов выписки: ___
<b>17.11.2022 № 99/2022/505658598</b>			
Кадастровый номер:		<b>47:14:0000000:32 (единое землепользование)</b>	

Сведения о характерных точках границы земельного участка				
Система координат: Зона №				
Номер точки	Координаты		Описание закрепления на местности	Средняя квадратическая погрешность определения координат характерных точек границ земельного участка, м
	X	Y		
1	2	3	4	5
5131	434645.79	2150805.74	данные отсутствуют	данные отсутствуют
5132	434647.39	2150736.74	данные отсутствуют	данные отсутствуют
5133	434614.49	2150688.15	данные отсутствуют	данные отсутствуют
5134	434604.81	2150283.86	данные отсутствуют	данные отсутствуют
5135	434570.34	2150142.18	данные отсутствуют	данные отсутствуют
5136	434528.69	2150069.39	данные отсутствуют	данные отсутствуют
5137	434491.25	2150005.58	данные отсутствуют	данные отсутствуют
5138	434420.08	2150034.32	данные отсутствуют	данные отсутствуют
5139	434336.93	2150067.9	данные отсутствуют	данные отсутствуют
5140	434187.75	2150128.14	данные отсутствуют	данные отсутствуют
5141	434142	2150146.62	данные отсутствуют	данные отсутствуют
5142	434075.97	2150149.36	данные отсутствуют	данные отсутствуют
5143	433983.13	2150153.2	данные отсутствуют	данные отсутствуют
5144	433854.35	2150158.55	данные отсутствуют	данные отсутствуют
5145	433845.91	2150117.66	данные отсутствуют	данные отсутствуют

Государственный регистратор		ФГИС ЕГРН
полное наименование должности	подпись	инициалы, фамилия

М.П.

Выписка из Единого государственного реестра недвижимости об объекте недвижимости  
**Описание местоположения земельного участка**

<b>Земельный участок</b>			
(вид объекта недвижимости)			
Лист № ___ Раздела <b>3.2</b>	Всего листов раздела <b>3.2</b> : ___	Всего разделов: ___	Всего листов выписки: ___
<b>17.11.2022 № 99/2022/505658598</b>			
Кадастровый номер:		<b>47:14:0000000:32 (единое землепользование)</b>	

Сведения о характерных точках границы земельного участка				
Система координат: Зона №				
Номер точки	Координаты		Описание закрепления на местности	Средняя квадратическая погрешность определения координат характерных точек границ земельного участка, м
	X	Y		
1	2	3	4	5
5146	433693.4	2150143.04	данные отсутствуют	данные отсутствуют
5147	433573.4	2150163.01	данные отсутствуют	данные отсутствуют
5148	433575.34	2150115.94	данные отсутствуют	данные отсутствуют
5149	433584.15	2150093.57	данные отсутствуют	данные отсутствуют
5150	433592.15	2150080.67	данные отсутствуют	данные отсутствуют
5151	433610.63	2150059.39	данные отсутствуют	данные отсутствуют
5152	433626.81	2150025.74	данные отсутствуют	данные отсутствуют
5153	433633.36	2150003.7	данные отсутствуют	данные отсутствуют
5154	433637.86	2149991.89	данные отсутствуют	данные отсутствуют
5155	433644.57	2149982.72	данные отсутствуют	данные отсутствуют
5156	433648.58	2149981.92	данные отсутствуют	данные отсутствуют
5157	433653.25	2149982.65	данные отсутствуют	данные отсутствуют
5158	433661.15	2149990.09	данные отсутствуют	данные отсутствуют
5159	433670.55	2150003.77	данные отсутствуют	данные отсутствуют
5160	433687.42	2150023.43	данные отсутствуют	данные отсутствуют

Государственный регистратор		ФГИС ЕГРН
полное наименование должности	подпись	инициалы, фамилия

М.П.



Выписка из Единого государственного реестра недвижимости об объекте недвижимости  
**Описание местоположения земельного участка**

<b>Земельный участок</b>			
(вид объекта недвижимости)			
Лист № __ Раздела <b>3.2</b>	Всего листов раздела <b>3.2</b> : __	Всего разделов: __	Всего листов выписки: __
<b>17.11.2022 № 99/2022/505658598</b>			
Кадастровый номер:		<b>47:14:0000000:32 (единое землепользование)</b>	

Сведения о характерных точках границы земельного участка				
Система координат: Зона №				
Номер точки	Координаты		Описание закрепления на местности	Средняя квадратическая погрешность определения координат характерных точек границ земельного участка, м
	X	Y		
1	2	3	4	5
5161	433720.08	2150006.39	данные отсутствуют	данные отсутствуют
5162	433726.57	2149989.04	данные отсутствуют	данные отсутствуют
5163	433728.72	2149961.98	данные отсутствуют	данные отсутствуют
5164	433729.94	2149931.15	данные отсутствуют	данные отсутствуют
5165	433714.07	2149905.69	данные отсутствуют	данные отсутствуют
5166	433684.48	2149877.46	данные отсутствуют	данные отсутствуют
5167	433558.22	2149794.99	данные отсутствуют	данные отсутствуют
5168	433529.78	2149771.53	данные отсутствуют	данные отсутствуют
5169	433519.75	2149754.58	данные отсутствуют	данные отсутствуют
5170	433520.47	2149745.48	данные отсутствуют	данные отсутствуют
5171	433523.07	2149742.89	данные отсутствуют	данные отсутствуют
5172	433533.29	2149741.71	данные отсутствуют	данные отсутствуют
5173	433579.73	2149744.49	данные отсутствуют	данные отсутствуют
5174	433610.64	2149739.99	данные отсутствуют	данные отсутствуют
5175	433628.72	2149723.02	данные отсутствуют	данные отсутствуют

Государственный регистратор		ФГИС ЕГРН
полное наименование должности	подпись	инициалы, фамилия

М.П.

Выписка из Единого государственного реестра недвижимости об объекте недвижимости  
**Описание местоположения земельного участка**

<b>Земельный участок</b>			
(вид объекта недвижимости)			
Лист № __ Раздела <b>3.2</b>	Всего листов раздела <b>3.2</b> : __	Всего разделов: __	Всего листов выписки: __
<b>17.11.2022 № 99/2022/505658598</b>			
Кадастровый номер:		<b>47:14:0000000:32 (единое землепользование)</b>	

Сведения о характерных точках границы земельного участка				
Система координат: Зона №				
Номер точки	Координаты		Описание закрепления на местности	Средняя квадратическая погрешность определения координат характерных точек границ земельного участка, м
	X	Y		
1	2	3	4	5
5176	433630.37	2149718.01	данные отсутствуют	данные отсутствуют
5177	433633.15	2149715.48	данные отсутствуют	данные отсутствуют
5178	433634.83	2149703.52	данные отсутствуют	данные отсутствуют
5179	433635.26	2149693.9	данные отсутствуют	данные отсутствуют
5180	433634.59	2149685.6	данные отсутствуют	данные отсутствуют
5181	433634.09	2149679.41	данные отсутствуют	данные отсутствуют
5182	433631.55	2149672.11	данные отсутствуют	данные отсутствуют
5183	433627.41	2149661.16	данные отсутствуют	данные отсутствуют
5184	433615.48	2149640.63	данные отсутствуют	данные отсутствуют
5185	433594.31	2149630.83	данные отсутствуют	данные отсутствуют
5186	433567.89	2149625.25	данные отсутствуют	данные отсутствуют
5187	433539.99	2149637.24	данные отсутствуют	данные отсутствуют
5188	433514.68	2149638.78	данные отсутствуют	данные отсутствуют
5189	433496.06	2149632.94	данные отсутствуют	данные отсутствуют
5190	433487.07	2149616.31	данные отсутствуют	данные отсутствуют

Государственный регистратор		ФГИС ЕГРН
полное наименование должности	подпись	инициалы, фамилия

М.П.

Выписка из Единого государственного реестра недвижимости об объекте недвижимости  
**Описание местоположения земельного участка**

<b>Земельный участок</b>			
(вид объекта недвижимости)			
Лист № __ Раздела <b>3.2</b>	Всего листов раздела <b>3.2</b> : __	Всего разделов: __	Всего листов выписки: __
<b>17.11.2022 № 99/2022/505658598</b>			
Кадастровый номер:		<b>47:14:0000000:32 (единое землепользование)</b>	

Сведения о характерных точках границы земельного участка				
Система координат: Зона №				
Номер точки	Координаты		Описание закрепления на местности	Средняя квадратическая погрешность определения координат характерных точек границ земельного участка, м
	X	Y		
1	2	3	4	5
5191	433478.97	2149597.07	данные отсутствуют	данные отсутствуют
5192	433473.03	2149584.01	данные отсутствуют	данные отсутствуют
5193	433469.06	2149575.28	данные отсутствуют	данные отсутствуют
5194	433466.6	2149558.75	данные отсутствуют	данные отсутствуют
5195	433466.99	2149539.15	данные отсутствуют	данные отсутствуют
5196	433473.52	2149538.94	данные отсутствуют	данные отсутствуют
5197	433721.34	2149530.15	данные отсутствуют	данные отсутствуют
5198	433826.44	2149526.42	данные отсутствуют	данные отсутствуют
5199	434621.85	2149565.68	данные отсутствуют	данные отсутствуют
5200	434656.71	2149593.26	данные отсутствуют	данные отсутствуют
5201	434783.72	2149597.23	данные отсутствуют	данные отсутствуют
5202	434805.7	2149642.27	данные отсутствуют	данные отсутствуют
5203	435472.34	2151058.45	данные отсутствуют	данные отсутствуют
5204	435608.62	2151348.26	данные отсутствуют	данные отсутствуют
5205	435725.03	2151595.82	данные отсутствуют	данные отсутствуют

Государственный регистратор		ФГИС ЕГРН
полное наименование должности	подпись	инициалы, фамилия

М.П.

Выписка из Единого государственного реестра недвижимости об объекте недвижимости  
**Описание местоположения земельного участка**

<b>Земельный участок</b>			
(вид объекта недвижимости)			
Лист № __ Раздела <b>3.2</b>	Всего листов раздела <b>3.2</b> : __	Всего разделов: __	Всего листов выписки: __
<b>17.11.2022 № 99/2022/505658598</b>			
Кадастровый номер:		<b>47:14:0000000:32 (единое землепользование)</b>	

Сведения о характерных точках границы земельного участка				
Система координат: Зона №				
Номер точки	Координаты		Описание закрепления на местности	Средняя квадратическая погрешность определения координат характерных точек границ земельного участка, м
	X	Y		
1	2	3	4	5
5206	435749.42	2151645.62	данные отсутствуют	данные отсутствуют
5207	435776.89	2151696.13	данные отсутствуют	данные отсутствуют
5208	435806.49	2151744.57	данные отсутствуют	данные отсутствуют
5209	435967.66	2151999.11	данные отсутствуют	данные отсутствуют
5210	435988.19	2152044.1	данные отсутствуют	данные отсутствуют
5211	435998.99	2152063.01	данные отсутствуют	данные отсутствуют
5212	436327.37	2152578.58	данные отсутствуют	данные отсутствуют
5213	436332.69	2152574.85	данные отсутствуют	данные отсутствуют
5214	436439.67	2152743.15	данные отсутствуют	данные отсутствуют
5215	435603.37	2153236.09	данные отсутствуют	данные отсутствуют
5216	435561.55	2153260.74	данные отсутствуют	данные отсутствуют
5217	434278.03	2154027.47	данные отсутствуют	данные отсутствуют
5218	434172.68	2153971.84	данные отсутствуют	данные отсутствуют
5219	440848.59	2146726.47	данные отсутствуют	данные отсутствуют
5220	440844.05	2146731.52	данные отсутствуют	данные отсутствуют

Государственный регистратор		ФГИС ЕГРН
полное наименование должности	подпись	инициалы, фамилия

М.П.

Выписка из Единого государственного реестра недвижимости об объекте недвижимости  
**Описание местоположения земельного участка**

<b>Земельный участок</b>			
(вид объекта недвижимости)			
Лист № ___ Раздела <b>3.2</b>	Всего листов раздела <b>3.2</b> : ___	Всего разделов: ___	Всего листов выписки: ___
<b>17.11.2022 № 99/2022/505658598</b>			
Кадастровый номер:		<b>47:14:0000000:32 (единое землепользование)</b>	

Сведения о характерных точках границы земельного участка				
Система координат: Зона №				
Номер точки	Координаты		Описание закрепления на местности	Средняя квадратическая погрешность определения координат характерных точек границ земельного участка, м
	X	Y		
1	2	3	4	5
5221	440832.6	2146744.27	данные отсутствуют	данные отсутствуют
5222	440832.55	2146744.21	данные отсутствуют	данные отсутствуют
5223	440770.61	2146679.94	данные отсутствуют	данные отсутствуют
5224	440766.4	2146682.2	данные отсутствуют	данные отсутствуют
5225	440736.72	2146656.76	данные отсутствуют	данные отсутствуют
5226	440687.04	2146598.39	данные отсутствуют	данные отсутствуют
5227	440648.66	2146559.91	данные отсутствуют	данные отсутствуют
5228	440604.87	2146521.35	данные отсутствуют	данные отсутствуют
5229	440589.66	2146506.69	данные отсутствуют	данные отсутствуют
5230	440561.31	2146487.61	данные отсутствуют	данные отсутствуют
5231	440545.32	2146479.61	данные отсутствуют	данные отсутствуют
5232	440545.14	2146479.58	данные отсутствуют	данные отсутствуют
5233	440523.64	2146468.9	данные отсутствуют	данные отсутствуют
5234	440502	2146455.06	данные отсутствуют	данные отсутствуют
5235	440477.39	2146443.85	данные отсутствуют	данные отсутствуют

Государственный регистратор		ФГИС ЕГРН
полное наименование должности	подпись	инициалы, фамилия

М.П.

Выписка из Единого государственного реестра недвижимости об объекте недвижимости  
**Описание местоположения земельного участка**

<b>Земельный участок</b>			
(вид объекта недвижимости)			
Лист № ___ Раздела <b>3.2</b>	Всего листов раздела <b>3.2</b> : ___	Всего разделов: ___	Всего листов выписки: ___
<b>17.11.2022 № 99/2022/505658598</b>			
Кадастровый номер:		<b>47:14:0000000:32 (единое землепользование)</b>	

Сведения о характерных точках границы земельного участка				
Система координат: Зона №				
Номер точки	Координаты		Описание закрепления на местности	Средняя квадратическая погрешность определения координат характерных точек границ земельного участка, м
	X	Y		
1	2	3	4	5
5236	440453.33	2146437.01	данные отсутствуют	данные отсутствуют
5237	440433.36	2146433.39	данные отсутствуют	данные отсутствуют
5238	440398.68	2146427.3	данные отсутствуют	данные отсутствуют
5239	440368.9	2146422.01	данные отсутствуют	данные отсутствуют
5240	440305.19	2146416.59	данные отсутствуют	данные отсутствуют
5241	440219.26	2146405.37	данные отсутствуют	данные отсутствуют
5242	440156.06	2146396.16	данные отсутствуют	данные отсутствуют
5243	440119.54	2146392.72	данные отсутствуют	данные отсутствуют
5244	440085.69	2146387.42	данные отсутствуют	данные отсутствуют
5245	440067.61	2146379.42	данные отсутствуют	данные отсутствуют
5246	440056.25	2146373.08	данные отсутствуют	данные отсутствуют
5247	440024.03	2146354.57	данные отсутствуют	данные отсутствуют
5248	440000.09	2146336.63	данные отсутствуют	данные отсутствуют
5249	439977.88	2146322.11	данные отсутствуют	данные отсутствуют
5250	439963.97	2146316.91	данные отсутствуют	данные отсутствуют

Государственный регистратор		ФГИС ЕГРН
полное наименование должности	подпись	инициалы, фамилия

М.П.

Выписка из Единого государственного реестра недвижимости об объекте недвижимости  
**Описание местоположения земельного участка**

<b>Земельный участок</b>			
(вид объекта недвижимости)			
Лист № ___ Раздела <b>3.2</b>	Всего листов раздела <b>3.2</b> : ___	Всего разделов: ___	Всего листов выписки: ___
<b>17.11.2022 № 99/2022/505658598</b>			
Кадастровый номер:		<b>47:14:0000000:32 (единое землепользование)</b>	

Сведения о характерных точках границы земельного участка				
Система координат: Зона №				
Номер точки	Координаты		Описание закрепления на местности	Средняя квадратическая погрешность определения координат характерных точек границ земельного участка, м
	X	Y		
1	2	3	4	5
5251	439953.74	2146313.11	данные отсутствуют	данные отсутствуют
5252	439943.4	2146312.02	данные отсутствуют	данные отсутствуют
5253	439926.26	2146313.73	данные отсутствуют	данные отсутствуют
5254	439910.63	2146314.49	данные отсутствуют	данные отсутствуют
5255	439874.53	2146326.36	данные отсутствуют	данные отсутствуют
5256	439827.78	2146344.12	данные отсутствуют	данные отсутствуют
5257	439792.17	2146357.21	данные отсутствуют	данные отсутствуют
5258	439773.99	2146364.07	данные отсутствуют	данные отсутствуют
5259	439756.77	2146369.05	данные отсутствуют	данные отсутствуют
5260	439696.41	2146386.8	данные отсутствуют	данные отсутствуют
5261	439678	2146392.2	данные отсутствуют	данные отсутствуют
5262	439506.09	2146430.11	данные отсутствуют	данные отсутствуют
5263	439487.14	2146391.58	данные отсутствуют	данные отсутствуют
5264	439475.03	2146333.88	данные отсутствуют	данные отсутствуют
5265	439464.32	2146285.59	данные отсутствуют	данные отсутствуют

Государственный регистратор		ФГИС ЕГРН
полное наименование должности	подпись	инициалы, фамилия

М.П.

Выписка из Единого государственного реестра недвижимости об объекте недвижимости  
**Описание местоположения земельного участка**

<b>Земельный участок</b>			
(вид объекта недвижимости)			
Лист № __ Раздела <b>3.2</b>	Всего листов раздела <b>3.2</b> : __	Всего разделов: __	Всего листов выписки: __
<b>17.11.2022 № 99/2022/505658598</b>			
Кадастровый номер:		<b>47:14:0000000:32 (единое землепользование)</b>	

Сведения о характерных точках границы земельного участка				
Система координат: Зона №				
Номер точки	Координаты		Описание закрепления на местности	Средняя квадратическая погрешность определения координат характерных точек границ земельного участка, м
	X	Y		
1	2	3	4	5
5266	439458.44	2146255.54	данные отсутствуют	данные отсутствуют
5267	439465.21	2146216.28	данные отсутствуют	данные отсутствуют
5268	439480.18	2146169.03	данные отсутствуют	данные отсутствуют
5269	439496.29	2146117.28	данные отсутствуют	данные отсутствуют
5270	439510.95	2146034.85	данные отсутствуют	данные отсутствуют
5271	439512.19	2146009.27	данные отсутствуют	данные отсутствуют
5272	439513.87	2145975.18	данные отсутствуют	данные отсутствуют
5273	439515.57	2145930.21	данные отсутствуют	данные отсутствуют
5274	439509.89	2145895.55	данные отсутствуют	данные отсутствуют
5275	439501.98	2145861.85	данные отсутствуют	данные отсутствуют
5276	439487.33	2145824.68	данные отсутствуют	данные отсутствуют
5277	439466.74	2145794.97	данные отсутствуют	данные отсутствуют
5278	439419.77	2145751.13	данные отсутствуют	данные отсутствуют
5279	439419.57	2145750.98	данные отсутствуют	данные отсутствуют
5280	439365.49	2145710.69	данные отсутствуют	данные отсутствуют

Государственный регистратор		ФГИС ЕГРН
полное наименование должности	подпись	инициалы, фамилия

М.П.



Выписка из Единого государственного реестра недвижимости об объекте недвижимости  
**Описание местоположения земельного участка**

<b>Земельный участок</b>			
(вид объекта недвижимости)			
Лист № __ Раздела <b>3.2</b>	Всего листов раздела <b>3.2</b> : __	Всего разделов: __	Всего листов выписки: __
<b>17.11.2022 № 99/2022/505658598</b>			
Кадастровый номер:		<b>47:14:0000000:32 (единое землепользование)</b>	

Сведения о характерных точках границы земельного участка				
Система координат: Зона №				
Номер точки	Координаты		Описание закрепления на местности	Средняя квадратическая погрешность определения координат характерных точек границ земельного участка, м
	X	Y		
1	2	3	4	5
5281	439250.92	2145610.19	данные отсутствуют	данные отсутствуют
5282	439168.52	2145529.61	данные отсутствуют	данные отсутствуют
5283	439153.86	2145515.37	данные отсутствуют	данные отсутствуют
5284	439121.48	2145483.86	данные отсутствуют	данные отсутствуют
5285	439028.75	2145384.61	данные отсутствуют	данные отсутствуют
5286	439017.91	2145374	данные отсутствуют	данные отсутствуют
5287	439002.98	2145359.39	данные отсутствуют	данные отсутствуют
5288	438948	2145305.57	данные отсутствуют	данные отсутствуют
5289	438898.05	2145258.39	данные отсутствуют	данные отсутствуют
5290	438883.89	2145247.12	данные отсутствуют	данные отсутствуют
5291	438880.93	2145244.76	данные отсутствуют	данные отсутствуют
5292	438858.11	2145225.59	данные отсутствуют	данные отсутствуют
5293	438851.09	2145218.94	данные отсутствуют	данные отсутствуют
5294	438824.97	2145194.42	данные отсутствуют	данные отсутствуют
5295	438804.91	2145167.54	данные отсутствуют	данные отсутствуют

Государственный регистратор		ФГИС ЕГРН
полное наименование должности	подпись	инициалы, фамилия

М.П.

Выписка из Единого государственного реестра недвижимости об объекте недвижимости  
**Описание местоположения земельного участка**

<b>Земельный участок</b>			
(вид объекта недвижимости)			
Лист № __ Раздела <b>3.2</b>	Всего листов раздела <b>3.2</b> : __	Всего разделов: __	Всего листов выписки: __
<b>17.11.2022 № 99/2022/505658598</b>			
Кадастровый номер:		<b>47:14:0000000:32 (единое землепользование)</b>	

Сведения о характерных точках границы земельного участка				
Система координат: Зона №				
Номер точки	Координаты		Описание закрепления на местности	Средняя квадратическая погрешность определения координат характерных точек границ земельного участка, м
	X	Y		
1	2	3	4	5
5296	438788.51	2145138.68	данные отсутствуют	данные отсутствуют
5297	438774.19	2145096.12	данные отсутствуют	данные отсутствуют
5298	438756.89	2145026.55	данные отсутствуют	данные отсутствуют
5299	438738.71	2144964.2	данные отсутствуют	данные отсутствуют
5300	438732.58	2144937.32	данные отсутствуют	данные отсутствуют
5301	438724.9	2144908.35	данные отсутствуют	данные отсутствуют
5302	438720.31	2144889.31	данные отсутствуют	данные отсутствуют
5303	438715.65	2144868.91	данные отсутствуют	данные отсутствуют
5304	438714.28	2144862.8	данные отсутствуют	данные отсутствуют
5305	438708.95	2144838.88	данные отсутствуют	данные отсутствуют
5306	438704.83	2144823.57	данные отсутствуют	данные отсутствуют
5307	438691.36	2144785.42	данные отсутствуют	данные отсутствуют
5308	438674.17	2144753.18	данные отсутствуют	данные отсутствуют
5309	438664.67	2144735.95	данные отсутствуют	данные отсутствуют
5310	438656.75	2144724.53	данные отсутствуют	данные отсутствуют

Государственный регистратор		ФГИС ЕГРН
полное наименование должности	подпись	инициалы, фамилия

М.П.

Выписка из Единого государственного реестра недвижимости об объекте недвижимости  
**Описание местоположения земельного участка**

<b>Земельный участок</b>			
(вид объекта недвижимости)			
Лист № __ Раздела <b>3.2</b>	Всего листов раздела <b>3.2</b> : __	Всего разделов: __	Всего листов выписки: __
<b>17.11.2022 № 99/2022/505658598</b>			
Кадастровый номер:		<b>47:14:0000000:32 (единое землепользование)</b>	

Сведения о характерных точках границы земельного участка				
Система координат: Зона №				
Номер точки	Координаты		Описание закрепления на местности	Средняя квадратическая погрешность определения координат характерных точек границ земельного участка, м
	X	Y		
1	2	3	4	5
5311	438644.41	2144710.51	данные отсутствуют	данные отсутствуют
5312	438630.35	2144696.37	данные отсутствуют	данные отсутствуют
5313	438616.75	2144684.94	данные отсутствуют	данные отсутствуют
5314	438580.73	2144662.52	данные отсутствуют	данные отсутствуют
5315	438506.56	2144622.22	данные отсутствуют	данные отсутствуют
5316	438451.73	2144598.71	данные отсутствуют	данные отсутствуют
5317	438394.48	2144582.49	данные отсутствуют	данные отсутствуют
5318	438305.73	2144566.94	данные отсутствуют	данные отсутствуют
5319	438131.01	2144546.71	данные отсутствуют	данные отсутствуют
5320	437884.06	2144510.66	данные отсутствуют	данные отсутствуют
5321	437791.61	2144498.72	данные отсутствуют	данные отсутствуют
5322	437792.01	2144411.88	данные отсутствуют	данные отсутствуют
5323	437944.29	2144409.61	данные отсутствуют	данные отсутствуют
5324	438200.35	2144401.67	данные отсутствуют	данные отсутствуют
5325	438266.35	2144396.68	данные отсутствуют	данные отсутствуют

Государственный регистратор		ФГИС ЕГРН
полное наименование должности	подпись	инициалы, фамилия

М.П.

Выписка из Единого государственного реестра недвижимости об объекте недвижимости  
**Описание местоположения земельного участка**

<b>Земельный участок</b>			
(вид объекта недвижимости)			
Лист № __ Раздела <b>3.2</b>	Всего листов раздела <b>3.2</b> : __	Всего разделов: __	Всего листов выписки: __
<b>17.11.2022 № 99/2022/505658598</b>			
Кадастровый номер:		<b>47:14:0000000:32 (единое землепользование)</b>	

Сведения о характерных точках границы земельного участка				
Система координат: Зона №				
Номер точки	Координаты		Описание закрепления на местности	Средняя квадратическая погрешность определения координат характерных точек границ земельного участка, м
	X	Y		
1	2	3	4	5
5326	438347.52	2144384.55	данные отсутствуют	данные отсутствуют
5327	438473.88	2144369.7	данные отсутствуют	данные отсутствуют
5328	438486.22	2144366.51	данные отсутствуют	данные отсутствуют
5329	438494.37	2144360.6	данные отсутствуют	данные отсутствуют
5330	438509.65	2144349.67	данные отсутствуют	данные отсутствуют
5331	438514.91	2144348.72	данные отсутствуют	данные отсутствуют
5332	438521.18	2144351.77	данные отсутствуют	данные отсутствуют
5333	438523.3	2144371.05	данные отсутствуют	данные отсутствуют
5334	438526.79	2144381.29	данные отсутствуют	данные отсутствуют
5335	438532.64	2144390.33	данные отсутствуют	данные отсутствуют
5336	438567.75	2144419.93	данные отсутствуют	данные отсутствуют
5337	438651.58	2144458.59	данные отсутствуют	данные отсутствуют
5338	438783.39	2144499.43	данные отсутствуют	данные отсутствуют
5339	438855.81	2144512.08	данные отсутствуют	данные отсутствуют
5340	438868.18	2144512.18	данные отсутствуют	данные отсутствуют

Государственный регистратор		ФГИС ЕГРН
полное наименование должности	подпись	инициалы, фамилия

М.П.

Выписка из Единого государственного реестра недвижимости об объекте недвижимости  
**Описание местоположения земельного участка**

<b>Земельный участок</b>			
(вид объекта недвижимости)			
Лист № ___ Раздела <b>3.2</b>	Всего листов раздела <b>3.2</b> : ___	Всего разделов: ___	Всего листов выписки: ___
<b>17.11.2022 № 99/2022/505658598</b>			
Кадастровый номер:		<b>47:14:0000000:32 (единое землепользование)</b>	

Сведения о характерных точках границы земельного участка				
Система координат: Зона №				
Номер точки	Координаты		Описание закрепления на местности	Средняя квадратическая погрешность определения координат характерных точек границ земельного участка, м
	X	Y		
1	2	3	4	5
5341	438913.33	2144512.56	данные отсутствуют	данные отсутствуют
5342	438964.79	2144515.27	данные отсутствуют	данные отсутствуют
5343	439061.43	2144519.65	данные отсутствуют	данные отсутствуют
5344	439193.43	2144525.64	данные отсутствуют	данные отсутствуют
5345	439284.81	2144520.3	данные отсутствуют	данные отсутствуют
5346	439384.43	2144500.77	данные отсутствуют	данные отсутствуют
5347	439479.29	2144474.5	данные отсутствуют	данные отсутствуют
5348	439525.22	2144466.46	данные отсутствуют	данные отсутствуют
5349	439588.11	2144454.43	данные отсутствуют	данные отсутствуют
5350	439613.86	2144451.81	данные отсутствуют	данные отсутствуют
5351	439636.2	2144440.8	данные отсутствуют	данные отсутствуют
5352	439659.06	2144418.1	данные отсутствуют	данные отсутствуют
5353	439707.61	2144360.57	данные отсутствуют	данные отсутствуют
5354	439737.58	2144343.82	данные отсутствуют	данные отсутствуют
5355	439764.62	2144327.3	данные отсутствуют	данные отсутствуют

Государственный регистратор		ФГИС ЕГРН
полное наименование должности	подпись	инициалы, фамилия

М.П.

Выписка из Единого государственного реестра недвижимости об объекте недвижимости  
**Описание местоположения земельного участка**

<b>Земельный участок</b>			
(вид объекта недвижимости)			
Лист № __ Раздела <b>3.2</b>	Всего листов раздела <b>3.2</b> : __	Всего разделов: __	Всего листов выписки: __
<b>17.11.2022 № 99/2022/505658598</b>			
Кадастровый номер:		<b>47:14:0000000:32 (единое землепользование)</b>	

Сведения о характерных точках границы земельного участка				
Система координат: Зона №				
Номер точки	Координаты		Описание закрепления на местности	Средняя квадратическая погрешность определения координат характерных точек границ земельного участка, м
	X	Y		
1	2	3	4	5
5356	439826.45	2144313.68	данные отсутствуют	данные отсутствуют
5357	439855.03	2144314.98	данные отсутствуют	данные отсутствуют
5358	439876.75	2144314.06	данные отсутствуют	данные отсутствуют
5359	439890.19	2144314.2	данные отсутствуют	данные отсутствуют
5360	439907.4	2144304.53	данные отсутствуют	данные отсутствуют
5361	439919.15	2144296.69	данные отсутствуют	данные отсутствуют
5362	439932.48	2144295.71	данные отсутствуют	данные отсутствуют
5363	439941.37	2144298.65	данные отсутствуют	данные отсутствуют
5364	439947.3	2144307.29	данные отсутствуют	данные отсутствуют
5365	439946.9	2144316.14	данные отсутствуют	данные отсутствуют
5366	439944.77	2144331.87	данные отсутствуют	данные отсутствуют
5367	439938.86	2144340.14	данные отсутствуют	данные отсутствуют
5368	439934.42	2144350.7	данные отсутствуют	данные отсутствуют
5369	439933.14	2144365.6	данные отсутствуют	данные отсутствуют
5370	439932.47	2144380.22	данные отсутствуют	данные отсутствуют

Государственный регистратор		ФГИС ЕГРН
полное наименование должности	подпись	инициалы, фамилия

М.П.

Выписка из Единого государственного реестра недвижимости об объекте недвижимости  
**Описание местоположения земельного участка**

<b>Земельный участок</b>			
(вид объекта недвижимости)			
Лист № __ Раздела <b>3.2</b>	Всего листов раздела <b>3.2</b> : __	Всего разделов: __	Всего листов выписки: __
<b>17.11.2022 № 99/2022/505658598</b>			
Кадастровый номер:		<b>47:14:0000000:32 (единое землепользование)</b>	

Сведения о характерных точках границы земельного участка				
Система координат: Зона №				
Номер точки	Координаты		Описание закрепления на местности	Средняя квадратическая погрешность определения координат характерных точек границ земельного участка, м
	X	Y		
1	2	3	4	5
5371	439926.83	2144393.67	данные отсутствуют	данные отсутствуют
5372	439917.85	2144405.7	данные отсутствуют	данные отсутствуют
5373	439908.32	2144419.19	данные отсутствуют	данные отсутствуют
5374	439898.61	2144445.62	данные отсутствуют	данные отсутствуют
5375	439896.38	2144468.89	данные отсутствуют	данные отсутствуют
5376	439897.45	2144497.46	данные отсутствуют	данные отсутствуют
5377	439902.14	2144533.71	данные отсутствуют	данные отсутствуют
5378	439925.65	2144591.81	данные отсутствуют	данные отсутствуют
5379	439955.61	2144638.72	данные отсутствуют	данные отсутствуют
5380	439997.24	2144698.83	данные отсутствуют	данные отсутствуют
5381	440024.22	2144736.73	данные отсутствуют	данные отсутствуют
5382	440031.63	2144756.26	данные отсутствуют	данные отсутствуют
5383	440038.85	2144798.9	данные отсутствуют	данные отсутствуют
5384	440041.49	2144836.97	данные отсутствуют	данные отсутствуют
5385	440030.98	2144857	данные отсутствуют	данные отсутствуют

Государственный регистратор		ФГИС ЕГРН
полное наименование должности	подпись	инициалы, фамилия

М.П.

Выписка из Единого государственного реестра недвижимости об объекте недвижимости  
**Описание местоположения земельного участка**

<b>Земельный участок</b>			
(вид объекта недвижимости)			
Лист № __ Раздела <b>3.2</b>	Всего листов раздела <b>3.2</b> : __	Всего разделов: __	Всего листов выписки: __
<b>17.11.2022 № 99/2022/505658598</b>			
Кадастровый номер:		<b>47:14:0000000:32 (единое землепользование)</b>	

Сведения о характерных точках границы земельного участка				
Система координат: Зона №				
Номер точки	Координаты		Описание закрепления на местности	Средняя квадратическая погрешность определения координат характерных точек границ земельного участка, м
	X	Y		
1	2	3	4	5
5386	440018.12	2144871.25	данные отсутствуют	данные отсутствуют
5387	440005.06	2144889.85	данные отсутствуют	данные отсутствуют
5388	439999.34	2144919.69	данные отсутствуют	данные отсутствуют
5389	440004.83	2144952.66	данные отсутствуют	данные отсутствуют
5390	440018.27	2144983.36	данные отсутствуют	данные отсутствуют
5391	440031.09	2145008.37	данные отсутствуют	данные отсутствуют
5392	440049.96	2145034.97	данные отсутствуют	данные отсутствуют
5393	440083.1	2145063.96	данные отсутствуют	данные отсутствуют
5394	440122.55	2145088.87	данные отсутствуют	данные отсутствуют
5395	440151.34	2145088.86	данные отсутствуют	данные отсутствуют
5396	440185.6	2145083.44	данные отсутствуют	данные отсутствуют
5397	440241.88	2145073.78	данные отсутствуют	данные отсутствуют
5398	440313.1	2145071.34	данные отсутствуют	данные отсутствуют
5399	440373.47	2145086.72	данные отсутствуют	данные отсутствуют
5400	440431.37	2145103.8	данные отсутствуют	данные отсутствуют

Государственный регистратор		ФГИС ЕГРН
полное наименование должности	подпись	инициалы, фамилия

М.П.



Выписка из Единого государственного реестра недвижимости об объекте недвижимости  
**Описание местоположения земельного участка**

<b>Земельный участок</b>			
(вид объекта недвижимости)			
Лист № ___ Раздела <b>3.2</b>	Всего листов раздела <b>3.2</b> : ___	Всего разделов: ___	Всего листов выписки: ___
<b>17.11.2022 № 99/2022/505658598</b>			
Кадастровый номер:		<b>47:14:0000000:32 (единое землепользование)</b>	

Сведения о характерных точках границы земельного участка				
Система координат: Зона №				
Номер точки	Координаты		Описание закрепления на местности	Средняя квадратическая погрешность определения координат характерных точек границ земельного участка, м
	X	Y		
1	2	3	4	5
5401	440465.23	2145107.5	данные отсутствуют	данные отсутствуют
5402	440478.26	2145103.06	данные отсутствуют	данные отсутствуют
5403	440487.64	2145094.12	данные отсутствуют	данные отсутствуют
5404	440495.28	2145087.11	данные отсутствуют	данные отсутствуют
5405	440499.22	2145079.6	данные отсутствуют	данные отсутствуют
5406	440507.52	2145074.52	данные отсутствуют	данные отсутствуют
5407	440517.59	2145078.47	данные отсутствуют	данные отсутствуют
5408	440522.82	2145097.69	данные отсутствуют	данные отсутствуют
5409	440532	2145121.44	данные отсутствуют	данные отсутствуют
5410	440535.75	2145133.93	данные отсутствуют	данные отсутствуют
5411	440542.43	2145146.34	данные отсутствуют	данные отсутствуют
5412	440555.15	2145152.86	данные отсутствуют	данные отсутствуют
5413	440564.33	2145163.7	данные отсутствуют	данные отсутствуют
5414	440567.03	2145176.03	данные отсутствуют	данные отсутствуют
5415	440568.34	2145195.28	данные отсутствуют	данные отсутствуют

Государственный регистратор		ФГИС ЕГРН
полное наименование должности	подпись	инициалы, фамилия

М.П.

Выписка из Единого государственного реестра недвижимости об объекте недвижимости  
**Описание местоположения земельного участка**

<b>Земельный участок</b>			
(вид объекта недвижимости)			
Лист № ___ Раздела <b>3.2</b>	Всего листов раздела <b>3.2</b> : ___	Всего разделов: ___	Всего листов выписки: ___
<b>17.11.2022 № 99/2022/505658598</b>			
Кадастровый номер:		<b>47:14:0000000:32 (единое землепользование)</b>	

Сведения о характерных точках границы земельного участка				
Система координат: Зона №				
Номер точки	Координаты		Описание закрепления на местности	Средняя квадратическая погрешность определения координат характерных точек границ земельного участка, м
	X	Y		
1	2	3	4	5
5416	440567.79	2145207.47	данные отсутствуют	данные отсутствуют
5417	440567.41	2145215.74	данные отсутствуют	данные отсутствуют
5418	440563.32	2145229.08	данные отсутствуют	данные отсутствуют
5419	440556.83	2145237.73	данные отсутствуют	данные отсутствуют
5420	440551.26	2145240.1	данные отсутствуют	данные отсутствуют
5421	440544.21	2145239.85	данные отсутствуют	данные отсутствуют
5422	440534.38	2145237.37	данные отсутствуют	данные отсутствуют
5423	440525.3	2145240.23	данные отсутствуют	данные отсутствуют
5424	440518.21	2145247.54	данные отсутствуют	данные отсутствуют
5425	440513.82	2145252.8	данные отсутствуют	данные отсутствуют
5426	440512.78	2145261.47	данные отсутствуют	данные отсутствуют
5427	440512.29	2145272.36	данные отсутствуют	данные отсутствуют
5428	440512.56	2145280.66	данные отсутствуют	данные отсутствуют
5429	440508.74	2145287.9	данные отсутствуют	данные отсутствуют
5430	440500.31	2145295.8	данные отсутствуют	данные отсутствуют

Государственный регистратор		ФГИС ЕГРН
полное наименование должности	подпись	инициалы, фамилия

М.П.

Выписка из Единого государственного реестра недвижимости об объекте недвижимости  
**Описание местоположения земельного участка**

<b>Земельный участок</b>			
(вид объекта недвижимости)			
Лист № ___ Раздела <b>3.2</b>	Всего листов раздела <b>3.2</b> : ___	Всего разделов: ___	Всего листов выписки: ___
<b>17.11.2022 № 99/2022/505658598</b>			
Кадастровый номер:		<b>47:14:0000000:32 (единое землепользование)</b>	

Сведения о характерных точках границы земельного участка				
Система координат: Зона №				
Номер точки	Координаты		Описание закрепления на местности	Средняя квадратическая погрешность определения координат характерных точек границ земельного участка, м
	X	Y		
1	2	3	4	5
5431	440490.55	2145299.5	данные отсутствуют	данные отсутствуют
5432	440480.32	2145299.04	данные отсутствуют	данные отсутствуют
5433	440468.78	2145298.52	данные отсутствуют	данные отсутствуют
5434	440459.95	2145300.74	данные отсутствуют	данные отсутствуют
5435	440456.07	2145309.5	данные отсутствуют	данные отсутствуют
5436	440455.85	2145314.29	данные отсутствуют	данные отсутствуют
5437	440456.01	2145325.21	данные отсутствуют	данные отсутствуют
5438	440461.18	2145331.55	данные отсутствуют	данные отсутствуют
5439	440465.63	2145339.17	данные отсутствуют	данные отсутствуют
5440	440464.23	2145345.23	данные отсутствуют	данные отсутствуют
5441	440461.06	2145348.55	данные отсутствуют	данные отсутствуют
5442	440453.51	2145351.48	данные отсутствуют	данные отсутствуют
5443	440442.41	2145355.78	данные отсутствуют	данные отсутствуют
5444	440437.77	2145360.72	данные отсутствуют	данные отсутствуют
5445	440434.09	2145375.07	данные отсутствуют	данные отсутствуют

Государственный регистратор		ФГИС ЕГРН
полное наименование должности	подпись	инициалы, фамилия

М.П.

Выписка из Единого государственного реестра недвижимости об объекте недвижимости  
**Описание местоположения земельного участка**

<b>Земельный участок</b>			
(вид объекта недвижимости)			
Лист № __ Раздела <b>3.2</b>	Всего листов раздела <b>3.2</b> : __	Всего разделов: __	Всего листов выписки: __
<b>17.11.2022 № 99/2022/505658598</b>			
Кадастровый номер:		<b>47:14:0000000:32 (единое землепользование)</b>	

Сведения о характерных точках границы земельного участка				
Система координат: Зона №				
Номер точки	Координаты		Описание закрепления на местности	Средняя квадратическая погрешность определения координат характерных точек границ земельного участка, м
	X	Y		
1	2	3	4	5
5446	440423.88	2145386.14	данные отсутствуют	данные отсутствуют
5447	440424.65	2145388.54	данные отсутствуют	данные отсутствуют
5448	440426.3	2145393.61	данные отсутствуют	данные отсутствуют
5449	440432.35	2145397.5	данные отсутствуют	данные отсутствуют
5450	440453.5	2145397.98	данные отсутствуют	данные отсутствуют
5451	440471.24	2145388.29	данные отсутствуют	данные отсутствуют
5452	440476.1	2145389.84	данные отсутствуют	данные отсутствуют
5453	440477.53	2145394.08	данные отсутствуют	данные отсутствуют
5454	440466.39	2145402.75	данные отсутствуют	данные отсутствуют
5455	440450.73	2145407.02	данные отсутствуют	данные отсутствуют
5456	440434.73	2145412.85	данные отсутствуют	данные отсутствуют
5457	440416.57	2145420.16	данные отсутствуют	данные отсутствуют
5458	440401.18	2145429.94	данные отсутствуют	данные отсутствуют
5459	440393.94	2145445.35	данные отсутствуют	данные отсутствуют
5460	440394.01	2145466.59	данные отсутствуют	данные отсутствуют

Государственный регистратор		ФГИС ЕГРН
полное наименование должности	подпись	инициалы, фамилия

М.П.

Выписка из Единого государственного реестра недвижимости об объекте недвижимости  
**Описание местоположения земельного участка**

<b>Земельный участок</b>			
(вид объекта недвижимости)			
Лист № __ Раздела <b>3.2</b>	Всего листов раздела <b>3.2</b> : __	Всего разделов: __	Всего листов выписки: __
<b>17.11.2022 № 99/2022/505658598</b>			
Кадастровый номер:		<b>47:14:0000000:32 (единое землепользование)</b>	

Сведения о характерных точках границы земельного участка				
Система координат: Зона №				
Номер точки	Координаты		Описание закрепления на местности	Средняя квадратическая погрешность определения координат характерных точек границ земельного участка, м
	X	Y		
1	2	3	4	5
5461	440396.76	2145475.62	данные отсутствуют	данные отсутствуют
5462	440397.61	2145490.16	данные отсутствуют	данные отсутствуют
5463	440394.89	2145499.39	данные отсутствуют	данные отсутствуют
5464	440389.47	2145509.11	данные отсутствуют	данные отсутствуют
5465	440387.09	2145526.83	данные отсутствуют	данные отсутствуют
5466	440389.01	2145549.85	данные отсутствуют	данные отсутствуют
5467	440394.31	2145564.12	данные отсутствуют	данные отсутствуют
5468	440405.03	2145564.6	данные отсутствуют	данные отсутствуют
5469	440410.2	2145560.64	данные отсутствуют	данные отсутствуют
5470	440410.38	2145556.72	данные отсутствуют	данные отсутствуют
5471	440412.77	2145538.74	данные отсутствуют	данные отсутствуют
5472	440414.74	2145529.92	данные отсутствуют	данные отсутствуют
5473	440418.26	2145527.45	данные отсутствуют	данные отсутствуют
5474	440423.19	2145522.7	данные отсутствуют	данные отсутствуют
5475	440433.13	2145523.15	данные отсутствуют	данные отсутствуют

Государственный регистратор		ФГИС ЕГРН
полное наименование должности	подпись	инициалы, фамилия

М.П.

Выписка из Единого государственного реестра недвижимости об объекте недвижимости  
**Описание местоположения земельного участка**

<b>Земельный участок</b>			
(вид объекта недвижимости)			
Лист № ___ Раздела <b>3.2</b>	Всего листов раздела <b>3.2</b> : ___	Всего разделов: ___	Всего листов выписки: ___
<b>17.11.2022 № 99/2022/505658598</b>			
Кадастровый номер:		<b>47:14:0000000:32 (единое землепользование)</b>	

Сведения о характерных точках границы земельного участка				
Система координат: Зона №				
Номер точки	Координаты		Описание закрепления на местности	Средняя квадратическая погрешность определения координат характерных точек границ земельного участка, м
	X	Y		
1	2	3	4	5
5476	440442.63	2145527.78	данные отсутствуют	данные отсутствуют
5477	440458.36	2145545	данные отсутствуют	данные отсутствуют
5478	440462.29	2145567.99	данные отсутствуют	данные отсутствуют
5479	440461.79	2145596.54	данные отсутствуют	данные отсутствуют
5480	440459.07	2145621.85	данные отсутствуют	данные отсутствуют
5481	440457.61	2145659.82	данные отсутствуют	данные отсутствуют
5482	440460.13	2145676.33	данные отсутствуют	данные отсутствуют
5483	440471.54	2145696.5	данные отсутствуют	данные отсутствуют
5484	440481.83	2145703.92	данные отсутствуют	данные отсутствуют
5485	440491.27	2145712.47	данные отсутствуют	данные отсутствуют
5486	440500.24	2145722.7	данные отсутствуют	данные отсутствуют
5487	440500.71	2145729.67	данные отсутствуют	данные отсутствуют
5488	440497.42	2145738.57	данные отсутствуют	данные отсутствуют
5489	440493.77	2145747.06	данные отсутствуют	данные отсутствуют
5490	440494.89	2145751.17	данные отсутствуют	данные отсутствуют

Государственный регистратор		ФГИС ЕГРН
полное наименование должности	подпись	инициалы, фамилия

М.П.

Выписка из Единого государственного реестра недвижимости об объекте недвижимости  
**Описание местоположения земельного участка**

<b>Земельный участок</b>			
(вид объекта недвижимости)			
Лист № ___ Раздела <b>3.2</b>	Всего листов раздела <b>3.2</b> : ___	Всего разделов: ___	Всего листов выписки: ___
<b>17.11.2022 № 99/2022/505658598</b>			
Кадастровый номер:		<b>47:14:000000:32 (единое землепользование)</b>	

Сведения о характерных точках границы земельного участка				
Система координат: Зона №				
Номер точки	Координаты		Описание закрепления на местности	Средняя квадратическая погрешность определения координат характерных точек границ земельного участка, м
	X	Y		
1	2	3	4	5
5491	440503.32	2145753.13	данные отсутствуют	данные отсутствуют
5492	440513.2	2145752	данные отсутствуют	данные отсутствуют
5493	440520.88	2145747.37	данные отсутствуют	данные отсутствуют
5494	440528.68	2145745.76	данные отсутствуют	данные отсутствуют
5495	440534.8	2145746.82	данные отсутствуют	данные отсутствуют
5496	440535.23	2145754.58	данные отсутствуют	данные отсутствуют
5497	440533.84	2145759.49	данные отсутствуют	данные отсутствуют
5498	440523.71	2145765.98	данные отсутствуют	данные отсутствуют
5499	440514.7	2145773.83	данные отсутствуют	данные отсутствуют
5500	440500.44	2145781.7	данные отсутствуют	данные отсутствуют
5501	440485.03	2145786.38	данные отсутствуют	данные отсутствуют
5502	440473.26	2145785.84	данные отсутствуют	данные отсутствуют
5503	440463.18	2145786.72	данные отсутствуют	данные отсутствуют
5504	440455.37	2145790.28	данные отсутствуют	данные отсутствуют
5505	440449.87	2145797.34	данные отсутствуют	данные отсутствуют

Государственный регистратор		ФГИС ЕГРН
полное наименование должности	подпись	инициалы, фамилия

М.П.

Выписка из Единого государственного реестра недвижимости об объекте недвижимости  
**Описание местоположения земельного участка**

<b>Земельный участок</b>			
(вид объекта недвижимости)			
Лист № __ Раздела <b>3.2</b>	Всего листов раздела <b>3.2</b> : __	Всего разделов: __	Всего листов выписки: __
<b>17.11.2022 № 99/2022/505658598</b>			
Кадастровый номер:		<b>47:14:0000000:32 (единое землепользование)</b>	

Сведения о характерных точках границы земельного участка				
Система координат: Зона №				
Номер точки	Координаты		Описание закрепления на местности	Средняя квадратическая погрешность определения координат характерных точек границ земельного участка, м
	X	Y		
1	2	3	4	5
5506	440445.92	2145801.35	данные отсутствуют	данные отсутствуют
5507	440439.99	2145803.19	данные отсутствуют	данные отсутствуют
5508	440423.25	2145802.71	данные отсутствуют	данные отсутствуют
5509	440410.96	2145808.23	данные отсутствуют	данные отсутствуют
5510	440397.17	2145823.48	данные отсутствуют	данные отсутствуют
5511	440354.92	2145843.91	данные отсутствуют	данные отсутствуют
5512	440321.38	2145862.26	данные отсутствуют	данные отсутствуют
5513	440288.01	2145886.25	данные отсутствуют	данные отсутствуют
5514	440273.84	2145908.05	данные отсутствуют	данные отсутствуют
5515	440266.45	2145966.36	данные отсутствуют	данные отсутствуют
5516	440277.91	2146014.76	данные отсутствуют	данные отсутствуют
5517	440300.67	2146076.71	данные отсутствуют	данные отсутствуют
5518	440311.87	2146112.88	данные отсутствуют	данные отсутствуют
5519	440319.85	2146128.83	данные отсутствуют	данные отсутствуют
5520	440329.74	2146144.09	данные отсутствуют	данные отсутствуют

Государственный регистратор		ФГИС ЕГРН
полное наименование должности	подпись	инициалы, фамилия

М.П.



Выписка из Единого государственного реестра недвижимости об объекте недвижимости  
**Описание местоположения земельного участка**

<b>Земельный участок</b>			
(вид объекта недвижимости)			
Лист № __ Раздела <b>3.2</b>	Всего листов раздела <b>3.2</b> : __	Всего разделов: __	Всего листов выписки: __
<b>17.11.2022 № 99/2022/505658598</b>			
Кадастровый номер:		<b>47:14:0000000:32 (единое землепользование)</b>	

Сведения о характерных точках границы земельного участка				
Система координат: Зона №				
Номер точки	Координаты		Описание закрепления на местности	Средняя квадратическая погрешность определения координат характерных точек границ земельного участка, м
	X	Y		
1	2	3	4	5
5521	440339.87	2146158.48	данные отсутствуют	данные отсутствуют
5522	440356.63	2146181.67	данные отсутствуют	данные отсутствуют
5523	440369.06	2146200.53	данные отсутствуют	данные отсутствуют
5524	440378.09	2146211.95	данные отсутствуют	данные отсутствуют
5525	440411.36	2146260.58	данные отсутствуют	данные отсутствуют
5526	440432.78	2146287.96	данные отсутствуют	данные отсутствуют
5527	440451.52	2146310.5	данные отсутствуют	данные отсутствуют
5528	440485.48	2146342.59	данные отсутствуют	данные отсутствуют
5529	440526.26	2146390.37	данные отсутствуют	данные отсутствуют
5530	440553.11	2146416.17	данные отсутствуют	данные отсутствуют
5531	440566.32	2146427.65	данные отсутствуют	данные отсутствуют
5532	440573.09	2146433.1	данные отсутствуют	данные отсутствуют
5533	440581.6	2146438.65	данные отсутствуют	данные отсутствуют
5534	440596.35	2146453.78	данные отсутствуют	данные отсутствуют
5535	440610.73	2146471.65	данные отсутствуют	данные отсутствуют

Государственный регистратор		ФГИС ЕГРН
полное наименование должности	подпись	инициалы, фамилия

М.П.

Выписка из Единого государственного реестра недвижимости об объекте недвижимости  
**Описание местоположения земельного участка**

<b>Земельный участок</b>			
(вид объекта недвижимости)			
Лист № __ Раздела <b>3.2</b>	Всего листов раздела <b>3.2</b> : __	Всего разделов: __	Всего листов выписки: __
<b>17.11.2022 № 99/2022/505658598</b>			
Кадастровый номер:		<b>47:14:0000000:32 (единое землепользование)</b>	

Сведения о характерных точках границы земельного участка				
Система координат: Зона №				
Номер точки	Координаты		Описание закрепления на местности	Средняя квадратическая погрешность определения координат характерных точек границ земельного участка, м
	X	Y		
1	2	3	4	5
5536	440637.73	2146494.82	данные отсутствуют	данные отсутствуют
5537	440691.73	2146536.93	данные отсутствуют	данные отсутствуют
5538	440731.59	2146569.04	данные отсутствуют	данные отсутствуют
5539	440761.09	2146598.75	данные отсутствуют	данные отсутствуют
5540	440790.44	2146655.99	данные отсутствуют	данные отсутствуют
5541	440822.85	2146700.42	данные отсутствуют	данные отсутствуют
5542	440422.61	2146356.39	данные отсутствуют	данные отсутствуют
5543	440445.12	2146334.48	данные отсутствуют	данные отсутствуют
5544	440400.47	2146308.25	данные отсутствуют	данные отсутствуют
5545	440389.44	2146320.2	данные отсутствуют	данные отсутствуют
5546	440334.2	2146379.42	данные отсутствуют	данные отсутствуют
5547	440311.5	2146385.77	данные отсутствуют	данные отсутствуют
5548	440333.14	2146412.01	данные отсутствуют	данные отсутствуют
5549	440366.64	2146411.3	данные отсутствуют	данные отсутствуют
5550	440379.27	2146398.99	данные отсутствуют	данные отсутствуют

Государственный регистратор		ФГИС ЕГРН
полное наименование должности	подпись	инициалы, фамилия

М.П.

Выписка из Единого государственного реестра недвижимости об объекте недвижимости  
**Описание местоположения земельного участка**

<b>Земельный участок</b>			
(вид объекта недвижимости)			
Лист № ___ Раздела <b>3.2</b>	Всего листов раздела <b>3.2</b> : ___	Всего разделов: ___	Всего листов выписки: ___
<b>17.11.2022 № 99/2022/505658598</b>			
Кадастровый номер:		<b>47:14:0000000:32 (единое землепользование)</b>	

Сведения о характерных точках границы земельного участка				
Система координат: Зона №				
Номер точки	Координаты		Описание закрепления на местности	Средняя квадратическая погрешность определения координат характерных точек границ земельного участка, м
	X	Y		
1	2	3	4	5
5551	439407.91	2145718.8	данные отсутствуют	данные отсутствуют
5552	439433.12	2145743.26	данные отсутствуют	данные отсутствуют
5553	439448.6	2145728.48	данные отсутствуют	данные отсутствуют
5554	439424.17	2145701.72	данные отсутствуют	данные отсутствуют
5555	423562.75	2162929.38	данные отсутствуют	данные отсутствуют
5556	423636.25	2162950.05	данные отсутствуют	данные отсутствуют
5557	424006.85	2163054.28	данные отсутствуют	данные отсутствуют
5558	423934.46	2163253.17	данные отсутствуют	данные отсутствуют
5559	423599.72	2163339.87	данные отсутствуют	данные отсутствуют
5560	423551.08	2163339.12	данные отсутствуют	данные отсутствуют
5561	423502.09	2163341.46	данные отсутствуют	данные отсутствуют
5562	423296.44	2163566.98	данные отсутствуют	данные отсутствуют
5563	423158.38	2163811.68	данные отсутствуют	данные отсутствуют
5564	423056.58	2163991.35	данные отсутствуют	данные отсутствуют
5565	423050.5	2164322.05	данные отсутствуют	данные отсутствуют

Государственный регистратор		ФГИС ЕГРН
полное наименование должности	подпись	инициалы, фамилия

М.П.

Выписка из Единого государственного реестра недвижимости об объекте недвижимости  
**Описание местоположения земельного участка**

<b>Земельный участок</b>			
(вид объекта недвижимости)			
Лист № ___ Раздела <b>3.2</b>	Всего листов раздела <b>3.2</b> : ___	Всего разделов: ___	Всего листов выписки: ___
<b>17.11.2022 № 99/2022/505658598</b>			
Кадастровый номер:		<b>47:14:0000000:32 (единое землепользование)</b>	

Сведения о характерных точках границы земельного участка				
Система координат: Зона №				
Номер точки	Координаты		Описание закрепления на местности	Средняя квадратическая погрешность определения координат характерных точек границ земельного участка, м
	X	Y		
1	2	3	4	5
5566	423069.83	2164418.18	данные отсутствуют	данные отсутствуют
5567	423010.97	2164483.26	данные отсутствуют	данные отсутствуют
5568	422978.09	2164558.24	данные отсутствуют	данные отсутствуют
5569	422998.93	2164581.61	данные отсутствуют	данные отсутствуют
5570	423038.77	2164630.47	данные отсутствуют	данные отсутствуют
5571	423063.61	2164710.59	данные отсутствуют	данные отсутствуют
5572	423006.94	2164782.11	данные отсутствуют	данные отсутствуют
5573	423027.58	2164888.66	данные отсутствуют	данные отсутствуют
5574	422985.96	2164929.98	данные отсутствуют	данные отсутствуют
5575	422925.08	2164892.15	данные отсутствуют	данные отсутствуют
5576	422887.62	2164941.71	данные отсутствуют	данные отсутствуют
5577	422813.93	2165097.38	данные отсутствуют	данные отсутствуют
5578	422819.85	2165181.12	данные отсутствуют	данные отсутствуют
5579	422725.09	2165361.11	данные отсутствуют	данные отсутствуют
5580	422763.91	2165490.37	данные отсутствуют	данные отсутствуют

Государственный регистратор		ФГИС ЕГРН
полное наименование должности	подпись	инициалы, фамилия

М.П.

Выписка из Единого государственного реестра недвижимости об объекте недвижимости  
**Описание местоположения земельного участка**

<b>Земельный участок</b>			
(вид объекта недвижимости)			
Лист № __ Раздела <b>3.2</b>	Всего листов раздела <b>3.2</b> : __	Всего разделов: __	Всего листов выписки: __
<b>17.11.2022 № 99/2022/505658598</b>			
Кадастровый номер:		<b>47:14:0000000:32 (единое землепользование)</b>	

Сведения о характерных точках границы земельного участка				
Система координат: Зона №				
Номер точки	Координаты		Описание закрепления на местности	Средняя квадратическая погрешность определения координат характерных точек границ земельного участка, м
	X	Y		
1	2	3	4	5
5581	422745.07	2165760.29	данные отсутствуют	данные отсутствуют
5582	422692.26	2165820.19	данные отсутствуют	данные отсутствуют
5583	422691.7	2165820	данные отсутствуют	данные отсутствуют
5584	422568.49	2165778.52	данные отсутствуют	данные отсутствуют
5585	422469.27	2166013.64	данные отсутствуют	данные отсутствуют
5586	422347.38	2166291.5	данные отсутствуют	данные отсутствуют
5587	421993.36	2166620.57	данные отсутствуют	данные отсутствуют
5588	421761.66	2166829.84	данные отсутствуют	данные отсутствуют
5589	421750.87	2166839.58	данные отсутствуют	данные отсутствуют
5590	421653.78	2166937.96	данные отсутствуют	данные отсутствуют
5591	421585.96	2166918	данные отсутствуют	данные отсутствуют
5592	421518.57	2167029.64	данные отсутствуют	данные отсутствуют
5593	421485.37	2167101.17	данные отсутствуют	данные отсутствуют
5594	421559.79	2167469.88	данные отсутствуют	данные отсутствуют
5595	421554.58	2167478.82	данные отсутствуют	данные отсутствуют

Государственный регистратор		ФГИС ЕГРН
полное наименование должности	подпись	инициалы, фамилия

М.П.

Выписка из Единого государственного реестра недвижимости об объекте недвижимости  
**Описание местоположения земельного участка**

<b>Земельный участок</b>			
(вид объекта недвижимости)			
Лист № __ Раздела <b>3.2</b>	Всего листов раздела <b>3.2</b> : __	Всего разделов: __	Всего листов выписки: __
<b>17.11.2022 № 99/2022/505658598</b>			
Кадастровый номер:		<b>47:14:0000000:32 (единое землепользование)</b>	

Сведения о характерных точках границы земельного участка				
Система координат: Зона №				
Номер точки	Координаты		Описание закрепления на местности	Средняя квадратическая погрешность определения координат характерных точек границ земельного участка, м
	X	Y		
1	2	3	4	5
5596	421544.4	2167507.75	данные отсутствуют	данные отсутствуют
5597	421533.96	2167520.98	данные отсутствуют	данные отсутствуют
5598	421515.93	2167531.07	данные отсутствуют	данные отсутствуют
5599	421489.46	2167562.1	данные отсутствуют	данные отсутствуют
5600	421481.61	2167571.33	данные отсутствуют	данные отсутствуют
5601	421461.86	2167584.66	данные отсутствуют	данные отсутствуют
5602	421419.46	2167612.96	данные отсутствуют	данные отсутствуют
5603	421387.23	2167645.58	данные отсутствуют	данные отсутствуют
5604	421364.7	2167669.86	данные отсутствуют	данные отсутствуют
5605	421343.4	2167690.16	данные отсутствуют	данные отсутствуют
5606	421329.3	2167699.01	данные отсутствуют	данные отсутствуют
5607	421309.77	2167707.43	данные отсутствуют	данные отсутствуют
5608	421284.25	2167712.25	данные отсутствуют	данные отсутствуют
5609	421234.18	2167716.04	данные отсутствуют	данные отсутствуют
5610	421219.8	2167723.13	данные отсутствуют	данные отсутствуют

Государственный регистратор		ФГИС ЕГРН
полное наименование должности	подпись	инициалы, фамилия

М.П.

Выписка из Единого государственного реестра недвижимости об объекте недвижимости  
**Описание местоположения земельного участка**

<b>Земельный участок</b>			
(вид объекта недвижимости)			
Лист № __ Раздела <b>3.2</b>	Всего листов раздела <b>3.2</b> : __	Всего разделов: __	Всего листов выписки: __
<b>17.11.2022 № 99/2022/505658598</b>			
Кадастровый номер:		<b>47:14:0000000:32 (единое землепользование)</b>	

Сведения о характерных точках границы земельного участка				
Система координат: Зона №				
Номер точки	Координаты		Описание закрепления на местности	Средняя квадратическая погрешность определения координат характерных точек границ земельного участка, м
	X	Y		
1	2	3	4	5
5611	421203.94	2167732.24	данные отсутствуют	данные отсутствуют
5612	421191.87	2167734.86	данные отсутствуют	данные отсутствуют
5613	421160.56	2167743.28	данные отсутствуют	данные отсутствуют
5614	421138.57	2167747.91	данные отсутствуют	данные отсутствуют
5615	421104.72	2167766.06	данные отсутствуют	данные отсутствуют
5616	421035.08	2167775.19	данные отсутствуют	данные отсутствуют
5617	420982.79	2167789.34	данные отсутствуют	данные отсутствуют
5618	420962.83	2167789.25	данные отсутствуют	данные отсутствуют
5619	420941.97	2167788.31	данные отсутствуют	данные отсутствуют
5620	420915.62	2167782.99	данные отсутствуют	данные отсутствуют
5621	420878.6	2167768.65	данные отсутствуют	данные отсутствуют
5622	420829.31	2167745.53	данные отсутствуют	данные отсутствуют
5623	420792.19	2167712.18	данные отсутствуют	данные отсутствуют
5624	420772.95	2167696.43	данные отсутствуют	данные отсутствуют
5625	420751.91	2167685.66	данные отсутствуют	данные отсутствуют

Государственный регистратор		ФГИС ЕГРН
полное наименование должности	подпись	инициалы, фамилия

М.П.

Выписка из Единого государственного реестра недвижимости об объекте недвижимости  
**Описание местоположения земельного участка**

<b>Земельный участок</b>			
(вид объекта недвижимости)			
Лист № __ Раздела <b>3.2</b>	Всего листов раздела <b>3.2</b> : __	Всего разделов: __	Всего листов выписки: __
<b>17.11.2022 № 99/2022/505658598</b>			
Кадастровый номер:		<b>47:14:0000000:32 (единое землепользование)</b>	

Сведения о характерных точках границы земельного участка				
Система координат: Зона №				
Номер точки	Координаты		Описание закрепления на местности	Средняя квадратическая погрешность определения координат характерных точек границ земельного участка, м
	X	Y		
1	2	3	4	5
5626	420732.36	2167676.86	данные отсутствуют	данные отсутствуют
5627	420680.35	2167648.07	данные отсутствуют	данные отсутствуют
5628	420657.62	2167639.17	данные отсутствуют	данные отсутствуют
5629	420637.87	2167631.11	данные отсутствуют	данные отсутствуют
5630	420623.03	2167621.65	данные отсутствуют	данные отсутствуют
5631	420613.56	2167611.28	данные отсутствуют	данные отсутствуют
5632	420605.05	2167589.84	данные отсутствуют	данные отсутствуют
5633	420600.98	2167567.23	данные отсутствуют	данные отсутствуют
5634	420596.75	2167548.3	данные отсутствуют	данные отсутствуют
5635	420591.56	2167535.11	данные отсутствуют	данные отсутствуют
5636	420569.08	2167520.91	данные отсутствуют	данные отсутствуют
5637	420553.08	2167506.54	данные отсутствуют	данные отсутствуют
5638	420543.55	2167497.32	данные отсутствуют	данные отсутствуют
5639	420533.55	2167493.4	данные отсутствуют	данные отсутствуют
5640	420513.24	2167492.48	данные отсутствуют	данные отсутствуют

Государственный регистратор		ФГИС ЕГРН
полное наименование должности	подпись	инициалы, фамилия

М.П.



Выписка из Единого государственного реестра недвижимости об объекте недвижимости  
**Описание местоположения земельного участка**

<b>Земельный участок</b>			
(вид объекта недвижимости)			
Лист № ___ Раздела <b>3.2</b>	Всего листов раздела <b>3.2</b> : ___	Всего разделов: ___	Всего листов выписки: ___
<b>17.11.2022 № 99/2022/505658598</b>			
Кадастровый номер:		<b>47:14:0000000:32 (единое землепользование)</b>	

Сведения о характерных точках границы земельного участка				
Система координат: Зона №				
Номер точки	Координаты		Описание закрепления на местности	Средняя квадратическая погрешность определения координат характерных точек границ земельного участка, м
	X	Y		
1	2	3	4	5
5641	420494.6	2167490.25	данные отсутствуют	данные отсутствуют
5642	420487.71	2167484.15	данные отсутствуют	данные отсутствуют
5643	420467.42	2167436.97	данные отсутствуют	данные отсутствуют
5644	420452.66	2167410.17	данные отсутствуют	данные отсутствуют
5645	420442.6	2167389.63	данные отсутствуют	данные отсутствуют
5646	420439.48	2167374.41	данные отсутствуют	данные отсутствуют
5647	420444.98	2167337.09	данные отсутствуют	данные отсутствуют
5648	420457.11	2167291.24	данные отсутствуют	данные отсутствуют
5649	420461.05	2167270.72	данные отсутствуют	данные отсутствуют
5650	420459.92	2167255.61	данные отсутствуют	данные отсутствуют
5651	420447.98	2167226.74	данные отсутствуют	данные отсутствуют
5652	420414.8	2167143.06	данные отсутствуют	данные отсутствуют
5653	420404.17	2167120.35	данные отсутствуют	данные отсутствуют
5654	420378.52	2167065.48	данные отсутствуют	данные отсутствуют
5655	420369.09	2167038.11	данные отсутствуют	данные отсутствуют

Государственный регистратор		ФГИС ЕГРН
полное наименование должности	подпись	инициалы, фамилия

М.П.

Выписка из Единого государственного реестра недвижимости об объекте недвижимости  
**Описание местоположения земельного участка**

<b>Земельный участок</b>			
(вид объекта недвижимости)			
Лист № ___ Раздела <b>3.2</b>	Всего листов раздела <b>3.2</b> : ___	Всего разделов: ___	Всего листов выписки: ___
<b>17.11.2022 № 99/2022/505658598</b>			
Кадастровый номер:		<b>47:14:0000000:32 (единое землепользование)</b>	

Сведения о характерных точках границы земельного участка				
Система координат: Зона №				
Номер точки	Координаты		Описание закрепления на местности	Средняя квадратическая погрешность определения координат характерных точек границ земельного участка, м
	X	Y		
1	2	3	4	5
5656	420365.95	2167022.64	данные отсутствуют	данные отсутствуют
5657	420363.1	2167010.06	данные отсутствуют	данные отсутствуют
5658	420360.4	2167003.1	данные отсутствуют	данные отсутствуют
5659	420355.1	2166996.42	данные отсутствуют	данные отсутствуют
5660	420346.25	2166986.58	данные отсутствуют	данные отсутствуют
5661	420312.41	2166953.04	данные отсутствуют	данные отсутствуют
5662	420307.9	2166946.01	данные отсутствуют	данные отсутствуют
5663	420303.81	2166937.06	данные отсутствуют	данные отсутствуют
5664	420298.78	2166925.75	данные отсутствуют	данные отсутствуют
5665	420295.58	2166918.38	данные отсутствуют	данные отсутствуют
5666	420291.57	2166912.89	данные отсутствуют	данные отсутствуют
5667	420282.4	2166906.21	данные отсутствуют	данные отсутствуют
5668	420263.11	2166894.02	данные отсутствуют	данные отсутствуют
5669	420242.84	2166875.31	данные отсутствуют	данные отсутствуют
5670	420231.83	2166860.96	данные отсутствуют	данные отсутствуют

Государственный регистратор		ФГИС ЕГРН
полное наименование должности	подпись	инициалы, фамилия

М.П.

Выписка из Единого государственного реестра недвижимости об объекте недвижимости  
**Описание местоположения земельного участка**

<b>Земельный участок</b>			
(вид объекта недвижимости)			
Лист № __ Раздела <b>3.2</b>	Всего листов раздела <b>3.2</b> : __	Всего разделов: __	Всего листов выписки: __
<b>17.11.2022 № 99/2022/505658598</b>			
Кадастровый номер:		<b>47:14:0000000:32 (единое землепользование)</b>	

Сведения о характерных точках границы земельного участка				
Система координат: Зона №				
Номер точки	Координаты		Описание закрепления на местности	Средняя квадратическая погрешность определения координат характерных точек границ земельного участка, м
	X	Y		
1	2	3	4	5
5671	420225.99	2166855.31	данные отсутствуют	данные отсутствуют
5672	420222.19	2166852.94	данные отсутствуют	данные отсутствуют
5673	420218.33	2166852.01	данные отсутствуют	данные отсутствуют
5674	420210.08	2166851.27	данные отсутствуют	данные отсутствуют
5675	420189.37	2166848.62	данные отсутствуют	данные отсутствуют
5676	420180.24	2166847.46	данные отсутствуют	данные отсутствуют
5677	420171.43	2166845.87	данные отсутствуют	данные отсутствуют
5678	420163.31	2166844.79	данные отсутствуют	данные отсутствуют
5679	420157.93	2166840.89	данные отсутствуют	данные отсутствуют
5680	420154.12	2166836.21	данные отсутствуют	данные отсутствуют
5681	420151.74	2166831.02	данные отсутствуют	данные отсутствуют
5682	420146.7	2166811.85	данные отсутствуют	данные отсутствуют
5683	420143.13	2166801.75	данные отсутствуют	данные отсутствуют
5684	420143.58	2166791.7	данные отсутствуют	данные отсутствуют
5685	420143.52	2166785.43	данные отсутствуют	данные отсутствуют

Государственный регистратор		ФГИС ЕГРН
полное наименование должности	подпись	инициалы, фамилия

М.П.

Выписка из Единого государственного реестра недвижимости об объекте недвижимости  
**Описание местоположения земельного участка**

<b>Земельный участок</b>			
(вид объекта недвижимости)			
Лист № ___ Раздела <b>3.2</b>	Всего листов раздела <b>3.2</b> : ___	Всего разделов: ___	Всего листов выписки: ___
<b>17.11.2022 № 99/2022/505658598</b>			
Кадастровый номер:		<b>47:14:0000000:32 (единое землепользование)</b>	

Сведения о характерных точках границы земельного участка				
Система координат: Зона №				
Номер точки	Координаты		Описание закрепления на местности	Средняя квадратическая погрешность определения координат характерных точек границ земельного участка, м
	X	Y		
1	2	3	4	5
5686	420145.62	2166778.18	данные отсутствуют	данные отсутствуют
5687	420145.84	2166773.34	данные отсутствуют	данные отсутствуют
5688	420145.31	2166769.29	данные отсутствуют	данные отсутствуют
5689	420142.22	2166764.3	данные отсутствуют	данные отсутствуют
5690	420133.73	2166755.74	данные отсутствуют	данные отсутствуют
5691	420122.93	2166748.63	данные отсутствуют	данные отсутствуют
5692	420118.4	2166741.44	данные отсутствуют	данные отсутствуют
5693	420117.75	2166732.18	данные отсутствуют	данные отсутствуют
5694	420118.71	2166721.21	данные отсутствуют	данные отсутствуют
5695	420117.17	2166714.89	данные отсутствуют	данные отсутствуют
5696	420108.83	2166703.22	данные отсутствуют	данные отсутствуют
5697	420104.1	2166696.56	данные отсутствуют	данные отсутствуют
5698	420100.03	2166688.31	данные отсутствуют	данные отсутствуют
5699	420096.5	2166681.7	данные отсутствуют	данные отсутствуют
5700	420096.18	2166675.43	данные отсутствуют	данные отсутствуют

Государственный регистратор		ФГИС ЕГРН
полное наименование должности	подпись	инициалы, фамилия

М.П.

Выписка из Единого государственного реестра недвижимости об объекте недвижимости  
**Описание местоположения земельного участка**

<b>Земельный участок</b>			
(вид объекта недвижимости)			
Лист № __ Раздела <b>3.2</b>	Всего листов раздела <b>3.2</b> : __	Всего разделов: __	Всего листов выписки: __
<b>17.11.2022 № 99/2022/505658598</b>			
Кадастровый номер:		<b>47:14:0000000:32 (единое землепользование)</b>	

Сведения о характерных точках границы земельного участка				
Система координат: Зона №				
Номер точки	Координаты		Описание закрепления на местности	Средняя квадратическая погрешность определения координат характерных точек границ земельного участка, м
	X	Y		
1	2	3	4	5
5701	420095.4	2166665.93	данные отсутствуют	данные отсутствуют
5702	420096.17	2166649.03	данные отсутствуют	данные отсутствуют
5703	420095.47	2166637.7	данные отсутствуют	данные отсутствуют
5704	420090.78	2166629.83	данные отсутствуют	данные отсутствуют
5705	420081.81	2166618.74	данные отсутствуют	данные отсутствуют
5706	420056.59	2166592.4	данные отсутствуют	данные отсутствуют
5707	420038.76	2166580.9	данные отсутствуют	данные отсутствуют
5708	420024.65	2166571.99	данные отсутствуют	данные отсутствуют
5709	420014.82	2166566.51	данные отсутствуют	данные отсутствуют
5710	420005.71	2166558.64	данные отсутствуют	данные отсутствуют
5711	419995.49	2166548.1	данные отсутствуют	данные отсутствуют
5712	419985.66	2166529.3	данные отсутствуют	данные отсутствуют
5713	419974.8	2166506.23	данные отсутствуют	данные отсутствуют
5714	419969.43	2166495.91	данные отсутствуют	данные отсутствуют
5715	419961.03	2166489.88	данные отсутствуют	данные отсутствуют

Государственный регистратор		ФГИС ЕГРН
полное наименование должности	подпись	инициалы, фамилия

М.П.

Выписка из Единого государственного реестра недвижимости об объекте недвижимости  
**Описание местоположения земельного участка**

<b>Земельный участок</b>			
(вид объекта недвижимости)			
Лист № __ Раздела <b>3.2</b>	Всего листов раздела <b>3.2</b> : __	Всего разделов: __	Всего листов выписки: __
<b>17.11.2022 № 99/2022/505658598</b>			
Кадастровый номер:		<b>47:14:0000000:32 (единое землепользование)</b>	

Сведения о характерных точках границы земельного участка				
Система координат: Зона №				
Номер точки	Координаты		Описание закрепления на местности	Средняя квадратическая погрешность определения координат характерных точек границ земельного участка, м
	X	Y		
1	2	3	4	5
5716	419944.88	2166481.49	данные отсутствуют	данные отсутствуют
5717	419923.46	2166469.23	данные отсутствуют	данные отсутствуют
5718	419909	2166454.66	данные отсутствуют	данные отсутствуют
5719	419892.25	2166434.55	данные отсутствуют	данные отсутствуют
5720	419886.36	2166428.67	данные отсутствуют	данные отсутствуют
5721	419876.15	2166426.58	данные отсутствуют	данные отсутствуют
5722	419861.08	2166423.54	данные отсутствуют	данные отсутствуют
5723	419841.68	2166415.97	данные отсутствуют	данные отсутствуют
5724	419832.32	2166411.02	данные отсутствуют	данные отсутствуют
5725	419821.27	2166403.1	данные отсутствуют	данные отсутствуют
5726	419814.11	2166397.16	данные отсутствуют	данные отсутствуют
5727	419803.14	2166391.6	данные отсутствуют	данные отсутствуют
5728	419788.57	2166389.67	данные отсутствуют	данные отсутствуют
5729	419757.5	2166388.26	данные отсутствуют	данные отсутствуют
5730	419737.94	2166387.27	данные отсутствуют	данные отсутствуют

Государственный регистратор		ФГИС ЕГРН
полное наименование должности	подпись	инициалы, фамилия

М.П.

Выписка из Единого государственного реестра недвижимости об объекте недвижимости  
**Описание местоположения земельного участка**

<b>Земельный участок</b>			
(вид объекта недвижимости)			
Лист № __ Раздела <b>3.2</b>	Всего листов раздела <b>3.2</b> : __	Всего разделов: __	Всего листов выписки: __
<b>17.11.2022 № 99/2022/505658598</b>			
Кадастровый номер:		<b>47:14:0000000:32 (единое землепользование)</b>	

Сведения о характерных точках границы земельного участка				
Система координат: Зона №				
Номер точки	Координаты		Описание закрепления на местности	Средняя квадратическая погрешность определения координат характерных точек границ земельного участка, м
	X	Y		
1	2	3	4	5
5731	419729.53	2166385.71	данные отсутствуют	данные отсутствуют
5732	419718.75	2166378.7	данные отсутствуют	данные отсутствуют
5733	419709.18	2166373.82	данные отсутствуют	данные отсутствуют
5734	419702.54	2166367.78	данные отсутствуют	данные отсутствуют
5735	419697.31	2166365.06	данные отсутствуют	данные отсутствуют
5736	419688.85	2166364.68	данные отсутствуют	данные отсутствуют
5737	419681.01	2166364.72	данные отсутствуют	данные отсутствуют
5738	419673.57	2166367.64	данные отсутствуют	данные отсутствуют
5739	419669.37	2166371.11	данные отсутствуют	данные отсутствуют
5740	419665.14	2166375.09	данные отсутствуют	данные отсутствуют
5741	419660.75	2166379.73	данные отсутствуют	данные отсутствуют
5742	419654.1	2166382.3	данные отсутствуют	данные отсутствуют
5743	419639.48	2166382.42	данные отсутствуют	данные отсутствуют
5744	419628.12	2166382.35	данные отсутствуют	данные отсутствуют
5745	419596.29	2166382.16	данные отсутствуют	данные отсутствуют

Государственный регистратор		ФГИС ЕГРН
полное наименование должности	подпись	инициалы, фамилия

М.П.

Выписка из Единого государственного реестра недвижимости об объекте недвижимости  
**Описание местоположения земельного участка**

<b>Земельный участок</b>			
(вид объекта недвижимости)			
Лист № __ Раздела <b>3.2</b>	Всего листов раздела <b>3.2</b> : __	Всего разделов: __	Всего листов выписки: __
<b>17.11.2022 № 99/2022/505658598</b>			
Кадастровый номер:		<b>47:14:0000000:32 (единое землепользование)</b>	

Сведения о характерных точках границы земельного участка				
Система координат: Зона №				
Номер точки	Координаты		Описание закрепления на местности	Средняя квадратическая погрешность определения координат характерных точек границ земельного участка, м
	X	Y		
1	2	3	4	5
5746	419572.67	2166385.43	данные отсутствуют	данные отсутствуют
5747	419563.81	2166387.32	данные отсутствуют	данные отсутствуют
5748	419551.03	2166395.82	данные отсутствуют	данные отсутствуют
5749	419535.02	2166410.73	данные отсутствуют	данные отсутствуют
5750	419525.2	2166420.41	данные отсутствуют	данные отсутствуют
5751	419514.32	2166430.34	данные отсутствуют	данные отсутствуют
5752	419506.07	2166439.77	данные отсутствуют	данные отсутствуют
5753	419499.58	2166444.69	данные отсутствуют	данные отсутствуют
5754	419483.4	2166449.8	данные отсутствуют	данные отсутствуют
5755	419465.4	2166451.27	данные отсутствуют	данные отсутствуют
5756	419457.02	2166456.74	данные отсутствуют	данные отсутствуют
5757	419441.88	2166480.21	данные отсутствуют	данные отсутствуют
5758	419328.35	2166519.13	данные отсутствуют	данные отсутствуют
5759	419302.37	2166528.04	данные отсутствуют	данные отсутствуют
5760	419257.59	2166565.99	данные отсутствуют	данные отсутствуют

Государственный регистратор		ФГИС ЕГРН
полное наименование должности	подпись	инициалы, фамилия

М.П.



Выписка из Единого государственного реестра недвижимости об объекте недвижимости  
**Описание местоположения земельного участка**

<b>Земельный участок</b>			
(вид объекта недвижимости)			
Лист № __ Раздела <b>3.2</b>	Всего листов раздела <b>3.2</b> : __	Всего разделов: __	Всего листов выписки: __
<b>17.11.2022 № 99/2022/505658598</b>			
Кадастровый номер:		<b>47:14:0000000:32 (единое землепользование)</b>	

Сведения о характерных точках границы земельного участка				
Система координат: Зона №				
Номер точки	Координаты		Описание закрепления на местности	Средняя квадратическая погрешность определения координат характерных точек границ земельного участка, м
	X	Y		
1	2	3	4	5
5761	419202.27	2166587.59	данные отсутствуют	данные отсутствуют
5762	419126.79	2166624.15	данные отсутствуют	данные отсутствуют
5763	419111.79	2166647.12	данные отсутствуют	данные отсутствуют
5764	419087.12	2166684.91	данные отсутствуют	данные отсутствуют
5765	419065.66	2166728.55	данные отсутствуют	данные отсутствуют
5766	419050.25	2166785.78	данные отсутствуют	данные отсутствуют
5767	419011.91	2166828.65	данные отсутствуют	данные отсутствуют
5768	418926.35	2166898.18	данные отсутствуют	данные отсутствуют
5769	418919.93	2166905.42	данные отсутствуют	данные отсутствуют
5770	418882.84	2166938.69	данные отсутствуют	данные отсутствуют
5771	418843.71	2166964.01	данные отсутствуют	данные отсутствуют
5772	418813.65	2166987.17	данные отсутствуют	данные отсутствуют
5773	418786.96	2166999.59	данные отсутствуют	данные отсутствуют
5774	418779.23	2167003.72	данные отсутствуют	данные отсутствуют
5775	418771.26	2167013.3	данные отсутствуют	данные отсутствуют

Государственный регистратор		ФГИС ЕГРН
полное наименование должности	подпись	инициалы, фамилия

М.П.

Выписка из Единого государственного реестра недвижимости об объекте недвижимости  
**Описание местоположения земельного участка**

<b>Земельный участок</b>			
(вид объекта недвижимости)			
Лист № __ Раздела <b>3.2</b>	Всего листов раздела <b>3.2</b> : __	Всего разделов: __	Всего листов выписки: __
<b>17.11.2022 № 99/2022/505658598</b>			
Кадастровый номер:		<b>47:14:0000000:32 (единое землепользование)</b>	

Сведения о характерных точках границы земельного участка				
Система координат: Зона №				
Номер точки	Координаты		Описание закрепления на местности	Средняя квадратическая погрешность определения координат характерных точек границ земельного участка, м
	X	Y		
1	2	3	4	5
5776	418765.26	2167025.53	данные отсутствуют	данные отсутствуют
5777	418759.81	2167036.35	данные отсутствуют	данные отсутствуют
5778	418749.07	2167050.44	данные отсутствуют	данные отсутствуют
5779	418715.43	2167076.07	данные отсутствуют	данные отсутствуют
5780	418709.18	2167083.8	данные отсутствуют	данные отсутствуют
5781	418705.16	2167089.69	данные отсутствуют	данные отсутствуют
5782	418702.5	2167095.71	данные отсутствуют	данные отсутствуют
5783	418699.67	2167105.24	данные отсутствуют	данные отсутствуют
5784	418698.84	2167112.37	данные отсутствуют	данные отсутствуют
5785	418697.73	2167117.95	данные отсутствуют	данные отсутствуют
5786	418695.83	2167124.27	данные отсутствуют	данные отсутствуют
5787	418692.94	2167129.43	данные отсутствуют	данные отсутствуют
5788	418687.06	2167136.94	данные отсутствуют	данные отсутствуют
5789	418678.47	2167143.72	данные отсутствуют	данные отсутствуют
5790	418665.57	2167151.41	данные отсутствуют	данные отсутствуют

Государственный регистратор		ФГИС ЕГРН
полное наименование должности	подпись	инициалы, фамилия

М.П.

Выписка из Единого государственного реестра недвижимости об объекте недвижимости  
**Описание местоположения земельного участка**

<b>Земельный участок</b>			
(вид объекта недвижимости)			
Лист № __ Раздела <b>3.2</b>	Всего листов раздела <b>3.2</b> : __	Всего разделов: __	Всего листов выписки: __
<b>17.11.2022 № 99/2022/505658598</b>			
Кадастровый номер:		<b>47:14:0000000:32 (единое землепользование)</b>	

Сведения о характерных точках границы земельного участка				
Система координат: Зона №				
Номер точки	Координаты		Описание закрепления на местности	Средняя квадратическая погрешность определения координат характерных точек границ земельного участка, м
	X	Y		
1	2	3	4	5
5791	418658.78	2167154.35	данные отсутствуют	данные отсутствуют
5792	418649.71	2167160.34	данные отсутствуют	данные отсутствуют
5793	418646.27	2167164.71	данные отсутствуют	данные отсутствуют
5794	418643.34	2167170.98	данные отсутствуют	данные отсутствуют
5795	418641.74	2167175.95	данные отсутствуют	данные отсутствуют
5796	418639.33	2167187.62	данные отсутствуют	данные отсутствуют
5797	418638.02	2167205.41	данные отсутствуют	данные отсутствуют
5798	418638.05	2167216.08	данные отсутствуют	данные отсутствуют
5799	418637.34	2167226.21	данные отсутствуют	данные отсутствуют
5800	418636.49	2167233.6	данные отсутствуют	данные отсутствуют
5801	418635.65	2167239.15	данные отсутствуют	данные отсутствуют
5802	418633.75	2167243.35	данные отсутствуют	данные отсутствуют
5803	418626.04	2167253.04	данные отсутствуют	данные отсутствуют
5804	418620.56	2167260.89	данные отсутствуют	данные отсутствуют
5805	418616	2167270.32	данные отсутствуют	данные отсутствуют

Государственный регистратор		ФГИС ЕГРН
полное наименование должности	подпись	инициалы, фамилия

М.П.

Выписка из Единого государственного реестра недвижимости об объекте недвижимости  
**Описание местоположения земельного участка**

<b>Земельный участок</b>			
(вид объекта недвижимости)			
Лист № ___ Раздела <b>3.2</b>	Всего листов раздела <b>3.2</b> : ___	Всего разделов: ___	Всего листов выписки: ___
<b>17.11.2022 № 99/2022/505658598</b>			
Кадастровый номер:		<b>47:14:0000000:32 (единое землепользование)</b>	

Сведения о характерных точках границы земельного участка				
Система координат: Зона №				
Номер точки	Координаты		Описание закрепления на местности	Средняя квадратическая погрешность определения координат характерных точек границ земельного участка, м
	X	Y		
1	2	3	4	5
5806	418612.35	2167281.67	данные отсутствуют	данные отсутствуют
5807	418611.62	2167286.81	данные отсутствуют	данные отсутствуют
5808	418609.19	2167294.25	данные отсутствуют	данные отсутствуют
5809	418608.49	2167298.9	данные отсутствуют	данные отсутствуют
5810	418605.51	2167307.35	данные отсутствуют	данные отсутствуют
5811	418600.56	2167318.15	данные отсутствуют	данные отсутствуют
5812	418597.31	2167321.81	данные отсутствуют	данные отсутствуют
5813	418593.13	2167326.73	данные отсутствуют	данные отсутствуют
5814	418583.38	2167332.52	данные отсутствуют	данные отсутствуют
5815	418568.66	2167337.86	данные отсутствуют	данные отсутствуют
5816	418559.32	2167341.02	данные отсутствуют	данные отсутствуют
5817	418555.42	2167344.36	данные отсутствуют	данные отсутствуют
5818	418553.3	2167352.2	данные отсутствуют	данные отсутствуют
5819	418554.13	2167365.57	данные отсутствуют	данные отсутствуют
5820	418555.89	2167372.92	данные отсутствуют	данные отсутствуют

Государственный регистратор		ФГИС ЕГРН
полное наименование должности	подпись	инициалы, фамилия

М.П.

Выписка из Единого государственного реестра недвижимости об объекте недвижимости  
**Описание местоположения земельного участка**

<b>Земельный участок</b>			
(вид объекта недвижимости)			
Лист № ___ Раздела <b>3.2</b>	Всего листов раздела <b>3.2</b> : ___	Всего разделов: ___	Всего листов выписки: ___
<b>17.11.2022 № 99/2022/505658598</b>			
Кадастровый номер:		<b>47:14:0000000:32 (единое землепользование)</b>	

Сведения о характерных точках границы земельного участка				
Система координат: Зона №				
Номер точки	Координаты		Описание закрепления на местности	Средняя квадратическая погрешность определения координат характерных точек границ земельного участка, м
	X	Y		
1	2	3	4	5
5821	418558.28	2167380.96	данные отсутствуют	данные отсутствуют
5822	418559.9	2167388.97	данные отсутствуют	данные отсутствуют
5823	418561	2167396.18	данные отсутствуют	данные отсутствуют
5824	418559.56	2167403.71	данные отсутствуют	данные отсутствуют
5825	418557.36	2167408.47	данные отсутствуют	данные отсутствуют
5826	418545.91	2167410.7	данные отсутствуют	данные отсутствуют
5827	418521.08	2167411.67	данные отсутствуют	данные отсутствуют
5828	418509.25	2167412.46	данные отсутствуют	данные отсутствуют
5829	418502.3	2167415.22	данные отсутствуют	данные отсутствуют
5830	418464.35	2167382.7	данные отсутствуют	данные отсутствуют
5831	418432.49	2167355.4	данные отсутствуют	данные отсутствуют
5832	418009.25	2167722.01	данные отсутствуют	данные отсутствуют
5833	417660.18	2168024.43	данные отсутствуют	данные отсутствуют
5834	417638.67	2168043.06	данные отсутствуют	данные отсутствуют
5835	417170.56	2168448.5	данные отсутствуют	данные отсутствуют

Государственный регистратор		ФГИС ЕГРН
полное наименование должности	подпись	инициалы, фамилия

М.П.

Выписка из Единого государственного реестра недвижимости об объекте недвижимости  
**Описание местоположения земельного участка**

<b>Земельный участок</b>			
(вид объекта недвижимости)			
Лист № ___ Раздела <b>3.2</b>	Всего листов раздела <b>3.2</b> : ___	Всего разделов: ___	Всего листов выписки: ___
<b>17.11.2022 № 99/2022/505658598</b>			
Кадастровый номер:		<b>47:14:0000000:32 (единое землепользование)</b>	

Сведения о характерных точках границы земельного участка				
Система координат: Зона №				
Номер точки	Координаты		Описание закрепления на местности	Средняя квадратическая погрешность определения координат характерных точек границ земельного участка, м
	X	Y		
1	2	3	4	5
5836	416432.84	2169087.58	данные отсутствуют	данные отсутствуют
5837	416345.97	2169004.65	данные отсутствуют	данные отсутствуют
5838	415831.23	2168513.47	данные отсутствуют	данные отсутствуют
5839	415138.07	2167851.47	данные отсутствуют	данные отсутствуют
5840	414862.2	2167588.14	данные отсутствуют	данные отсутствуют
5841	414380.15	2167127.92	данные отсутствуют	данные отсутствуют
5842	414371.95	2167106.03	данные отсутствуют	данные отсутствуют
5843	414314.37	2166952.22	данные отсутствуют	данные отсутствуют
5844	414275.19	2166795.26	данные отсутствуют	данные отсутствуют
5845	414235.29	2166613.51	данные отсутствуют	данные отсутствуют
5846	414197.59	2166441.76	данные отсутствуют	данные отсутствуют
5847	414174.4	2166336.1	данные отсутствуют	данные отсутствуют
5848	414171.95	2166324.95	данные отсутствуют	данные отсутствуют
5849	414271.02	2166291.96	данные отсутствуют	данные отсутствуют
5850	414263.83	2166250.98	данные отсутствуют	данные отсутствуют

Государственный регистратор		ФГИС ЕГРН
полное наименование должности	подпись	инициалы, фамилия

М.П.

Выписка из Единого государственного реестра недвижимости об объекте недвижимости  
**Описание местоположения земельного участка**

<b>Земельный участок</b>			
(вид объекта недвижимости)			
Лист № __ Раздела <b>3.2</b>	Всего листов раздела <b>3.2</b> : __	Всего разделов: __	Всего листов выписки: __
<b>17.11.2022 № 99/2022/505658598</b>			
Кадастровый номер:		<b>47:14:0000000:32 (единое землепользование)</b>	

Сведения о характерных точках границы земельного участка				
Система координат: Зона №				
Номер точки	Координаты		Описание закрепления на местности	Средняя квадратическая погрешность определения координат характерных точек границ земельного участка, м
	X	Y		
1	2	3	4	5
5851	414161.51	2166277.4	данные отсутствуют	данные отсутствуют
5852	414138.66	2166172.89	данные отсутствуют	данные отсутствуют
5853	414099.81	2165995.21	данные отсутствуют	данные отсутствуют
5854	414094.47	2165970.77	данные отсутствуют	данные отсутствуют
5855	414065.72	2165839.83	данные отсутствуют	данные отсутствуют
5856	413990.4	2165497.01	данные отсутствуют	данные отсутствуют
5857	413978.16	2165441.34	данные отсутствуют	данные отсутствуют
5858	413936.01	2165249.48	данные отсутствуют	данные отсутствуют
5859	413929.66	2165220.53	данные отсутствуют	данные отсутствуют
5860	413896.31	2165068.78	данные отсутствуют	данные отсутствуют
5861	413869.47	2164946.58	данные отсутствуют	данные отсутствуют
5862	413844.85	2164834.53	данные отсутствуют	данные отсутствуют
5863	413827.09	2164753.68	данные отсутствуют	данные отсутствуют
5864	413799.86	2164629.77	данные отсутствуют	данные отсутствуют
5865	413764.8	2164470.18	данные отсутствуют	данные отсутствуют

Государственный регистратор		ФГИС ЕГРН
полное наименование должности	подпись	инициалы, фамилия

М.П.

Выписка из Единого государственного реестра недвижимости об объекте недвижимости  
**Описание местоположения земельного участка**

<b>Земельный участок</b>			
(вид объекта недвижимости)			
Лист № __ Раздела <b>3.2</b>	Всего листов раздела <b>3.2</b> : __	Всего разделов: __	Всего листов выписки: __
<b>17.11.2022 № 99/2022/505658598</b>			
Кадастровый номер:		<b>47:14:0000000:32 (единое землепользование)</b>	

Сведения о характерных точках границы земельного участка				
Система координат: Зона №				
Номер точки	Координаты		Описание закрепления на местности	Средняя квадратическая погрешность определения координат характерных точек границ земельного участка, м
	X	Y		
1	2	3	4	5
5866	413813.99	2164510.65	данные отсутствуют	данные отсутствуют
5867	413831.69	2164525.22	данные отсутствуют	данные отсутствуют
5868	413971.24	2164640.02	данные отсутствуют	данные отсутствуют
5869	414031.2	2164689.34	данные отсутствуют	данные отсутствуют
5870	414033.73	2164691.42	данные отсутствуют	данные отсутствуют
5871	414046.48	2164701.91	данные отсутствуют	данные отсутствуют
5872	414099.99	2164601.04	данные отсутствуют	данные отсутствуют
5873	414192.24	2164427.12	данные отсутствуют	данные отсутствуют
5874	414309.21	2164361.81	данные отсутствуют	данные отсутствуют
5875	414576.51	2164212.56	данные отсутствуют	данные отсутствуют
5876	414624.9	2164173.42	данные отсутствуют	данные отсутствуют
5877	414678.56	2164130	данные отсутствуют	данные отсутствуют
5878	414808.84	2163996.96	данные отсутствуют	данные отсутствуют
5879	414820.14	2163981.24	данные отсутствуют	данные отсутствуют
5880	414841.08	2163952.09	данные отсутствуют	данные отсутствуют

Государственный регистратор		ФГИС ЕГРН
полное наименование должности	подпись	инициалы, фамилия

М.П.



Выписка из Единого государственного реестра недвижимости об объекте недвижимости  
**Описание местоположения земельного участка**

<b>Земельный участок</b>			
(вид объекта недвижимости)			
Лист № ___ Раздела <b>3.2</b>	Всего листов раздела <b>3.2</b> : ___	Всего разделов: ___	Всего листов выписки: ___
<b>17.11.2022 № 99/2022/505658598</b>			
Кадастровый номер:		<b>47:14:0000000:32 (единое землепользование)</b>	

Сведения о характерных точках границы земельного участка				
Система координат: Зона №				
Номер точки	Координаты		Описание закрепления на местности	Средняя квадратическая погрешность определения координат характерных точек границ земельного участка, м
	X	Y		
1	2	3	4	5
5881	414933.61	2163823.27	данные отсутствуют	данные отсутствуют
5882	414976.8	2163763.16	данные отсутствуют	данные отсутствуют
5883	415010.75	2163715.88	данные отсутствуют	данные отсутствуют
5884	415060.68	2163631.58	данные отсутствуют	данные отсутствуют
5885	415067.61	2163632.14	данные отсутствуют	данные отсутствуют
5886	415071.58	2163613.17	данные отсутствуют	данные отсутствуют
5887	415081.25	2163596.84	данные отсутствуют	данные отсутствуют
5888	415118.01	2163534.75	данные отсутствуют	данные отсутствуют
5889	415119.21	2163537.75	данные отсутствуют	данные отсутствуют
5890	415126.51	2163556.15	данные отсутствуют	данные отсутствуют
5891	415132.77	2163574.73	данные отсутствуют	данные отсутствуют
5892	415131.73	2163597.63	данные отсутствуют	данные отсутствуют
5893	415132.95	2163624.99	данные отсутствуют	данные отсутствуют
5894	415154.45	2163662.84	данные отсутствуют	данные отсутствуют
5895	415192.9	2163756.43	данные отсутствуют	данные отсутствуют

Государственный регистратор		ФГИС ЕГРН
полное наименование должности	подпись	инициалы, фамилия

М.П.

Выписка из Единого государственного реестра недвижимости об объекте недвижимости  
**Описание местоположения земельного участка**

<b>Земельный участок</b>			
(вид объекта недвижимости)			
Лист № ___ Раздела <b>3.2</b>	Всего листов раздела <b>3.2</b> : ___	Всего разделов: ___	Всего листов выписки: ___
<b>17.11.2022 № 99/2022/505658598</b>			
Кадастровый номер:		<b>47:14:0000000:32 (единое землепользование)</b>	

Сведения о характерных точках границы земельного участка				
Система координат: Зона №				
Номер точки	Координаты		Описание закрепления на местности	Средняя квадратическая погрешность определения координат характерных точек границ земельного участка, м
	X	Y		
1	2	3	4	5
5896	415212.5	2163779.83	данные отсутствуют	данные отсутствуют
5897	415235.3	2163801.23	данные отсутствуют	данные отсутствуют
5898	415240.85	2163827.4	данные отсутствуют	данные отсутствуют
5899	415245.31	2163849.23	данные отсутствуют	данные отсутствуют
5900	415281.77	2163907.22	данные отсутствуют	данные отсутствуют
5901	415304.22	2163962.41	данные отсутствуют	данные отсутствуют
5902	415347.35	2163999.02	данные отсутствуют	данные отсутствуют
5903	415405.95	2164037.73	данные отсутствуют	данные отсутствуют
5904	415483.61	2164073	данные отсутствуют	данные отсутствуют
5905	415522.03	2164115.12	данные отсутствуют	данные отсутствуют
5906	415542.13	2164147.11	данные отсутствуют	данные отсутствуют
5907	415945.47	2164155.66	данные отсутствуют	данные отсутствуют
5908	417502.04	2164143.97	данные отсутствуют	данные отсутствуют
5909	417544.52	2164143.64	данные отсутствуют	данные отсутствуют
5910	417802.81	2164152.62	данные отсутствуют	данные отсутствуют

Государственный регистратор		ФГИС ЕГРН
полное наименование должности	подпись	инициалы, фамилия

М.П.

Выписка из Единого государственного реестра недвижимости об объекте недвижимости  
**Описание местоположения земельного участка**

<b>Земельный участок</b>			
(вид объекта недвижимости)			
Лист № __ Раздела <b>3.2</b>	Всего листов раздела <b>3.2</b> : __	Всего разделов: __	Всего листов выписки: __
<b>17.11.2022 № 99/2022/505658598</b>			
Кадастровый номер:		<b>47:14:0000000:32 (единое землепользование)</b>	

Сведения о характерных точках границы земельного участка				
Система координат: Зона №				
Номер точки	Координаты		Описание закрепления на местности	Средняя квадратическая погрешность определения координат характерных точек границ земельного участка, м
	X	Y		
1	2	3	4	5
5911	418017.35	2163637.52	данные отсутствуют	данные отсутствуют
5912	418188.37	2163227	данные отсутствуют	данные отсутствуют
5913	417559.29	2162973.18	данные отсутствуют	данные отсутствуют
5914	417223.34	2162837.07	данные отсутствуют	данные отсутствуют
5915	416618.56	2162574.19	данные отсутствуют	данные отсутствуют
5916	416634.11	2162399.97	данные отсутствуют	данные отсутствуют
5917	416572.18	2162372.01	данные отсутствуют	данные отсутствуют
5918	416522.72	2162339.44	данные отсутствуют	данные отсутствуют
5919	415930.16	2162710.94	данные отсутствуют	данные отсутствуют
5920	415669.65	2162520.78	данные отсутствуют	данные отсутствуют
5921	415481.71	2162621.68	данные отсутствуют	данные отсутствуют
5922	415286.64	2162722.05	данные отсутствуют	данные отсутствуют
5923	415193.65	2162765.58	данные отсутствуют	данные отсутствуют
5924	414830.58	2162935.53	данные отсутствуют	данные отсутствуют
5925	414822.13	2162898.67	данные отсутствуют	данные отсутствуют

Государственный регистратор		ФГИС ЕГРН
полное наименование должности	подпись	инициалы, фамилия

М.П.

Выписка из Единого государственного реестра недвижимости об объекте недвижимости  
**Описание местоположения земельного участка**

<b>Земельный участок</b>			
(вид объекта недвижимости)			
Лист № __ Раздела <b>3.2</b>	Всего листов раздела <b>3.2</b> : __	Всего разделов: __	Всего листов выписки: __
<b>17.11.2022 № 99/2022/505658598</b>			
Кадастровый номер:		<b>47:14:0000000:32 (единое землепользование)</b>	

Сведения о характерных точках границы земельного участка				
Система координат: Зона №				
Номер точки	Координаты		Описание закрепления на местности	Средняя квадратическая погрешность определения координат характерных точек границ земельного участка, м
	X	Y		
1	2	3	4	5
5926	414816.71	2162883.3	данные отсутствуют	данные отсутствуют
5927	414813.55	2162876.78	данные отсутствуют	данные отсутствуют
5928	414810.95	2162871.05	данные отсутствуют	данные отсутствуют
5929	414796.85	2162852.19	данные отсутствуют	данные отсутствуют
5930	414781.39	2162835.61	данные отсутствуют	данные отсутствуют
5931	414774.2	2162829.78	данные отсутствуют	данные отсутствуют
5932	414758.63	2162817.16	данные отсутствуют	данные отсутствуют
5933	414733.03	2162793.34	данные отсутствуют	данные отсутствуют
5934	414716.48	2162777.28	данные отсутствуют	данные отсутствуют
5935	414693.24	2162757.98	данные отсутствуют	данные отсутствуют
5936	414672.69	2162736.84	данные отсутствуют	данные отсутствуют
5937	414661.7	2162723.95	данные отсутствуют	данные отсутствуют
5938	414655.35	2162716.49	данные отсутствуют	данные отсутствуют
5939	414642.04	2162693.05	данные отсутствуют	данные отсутствуют
5940	414633.8	2162673.89	данные отсутствуют	данные отсутствуют

Государственный регистратор		ФГИС ЕГРН
полное наименование должности	подпись	инициалы, фамилия

М.П.

Выписка из Единого государственного реестра недвижимости об объекте недвижимости  
**Описание местоположения земельного участка**

<b>Земельный участок</b>			
(вид объекта недвижимости)			
Лист № __ Раздела <b>3.2</b>	Всего листов раздела <b>3.2</b> : __	Всего разделов: __	Всего листов выписки: __
<b>17.11.2022 № 99/2022/505658598</b>			
Кадастровый номер:		<b>47:14:0000000:32 (единое землепользование)</b>	

Сведения о характерных точках границы земельного участка				
Система координат: Зона №				
Номер точки	Координаты		Описание закрепления на местности	Средняя квадратическая погрешность определения координат характерных точек границ земельного участка, м
	X	Y		
1	2	3	4	5
5941	414624.51	2162654.95	данные отсутствуют	данные отсутствуют
5942	414616.49	2162639.24	данные отсутствуют	данные отсутствуют
5943	414612.08	2162630.61	данные отсутствуют	данные отсутствуют
5944	414597.3	2162597.82	данные отсутствуют	данные отсутствуют
5945	414586.51	2162581.18	данные отсутствуют	данные отсутствуют
5946	414572.93	2162552.21	данные отсутствуют	данные отсутствуют
5947	414565.7	2162525.58	данные отсутствуют	данные отсутствуют
5948	414563.3	2162516.1	данные отсутствуют	данные отсутствуют
5949	414560.75	2162497.66	данные отсутствуют	данные отсутствуют
5950	414559.23	2162481.24	данные отсутствуют	данные отсутствуют
5951	414558.97	2162468.54	данные отсутствуют	данные отсутствуют
5952	414560.14	2162455.06	данные отсутствуют	данные отсутствуют
5953	414562.76	2162440.8	данные отсутствуют	данные отсутствуют
5954	414566.04	2162424.31	данные отсутствуют	данные отсутствуют
5955	414570.35	2162410.13	данные отсутствуют	данные отсутствуют

Государственный регистратор		ФГИС ЕГРН
полное наименование должности	подпись	инициалы, фамилия

М.П.

Выписка из Единого государственного реестра недвижимости об объекте недвижимости  
**Описание местоположения земельного участка**

<b>Земельный участок</b>			
(вид объекта недвижимости)			
Лист № __ Раздела <b>3.2</b>	Всего листов раздела <b>3.2</b> : __	Всего разделов: __	Всего листов выписки: __
<b>17.11.2022 № 99/2022/505658598</b>			
Кадастровый номер:		<b>47:14:0000000:32 (единое землепользование)</b>	

Сведения о характерных точках границы земельного участка				
Система координат: Зона №				
Номер точки	Координаты		Описание закрепления на местности	Средняя квадратическая погрешность определения координат характерных точек границ земельного участка, м
	X	Y		
1	2	3	4	5
5956	414576.19	2162393.2	данные отсутствуют	данные отсутствуют
5957	414581.53	2162376.41	данные отсутствуют	данные отсутствуют
5958	414593.23	2162358.91	данные отсутствуют	данные отсутствуют
5959	414609.42	2162331.54	данные отсутствуют	данные отсутствуют
5960	414633.09	2162305.35	данные отсутствуют	данные отсутствуют
5961	414649.42	2162289.43	данные отсутствуют	данные отсутствуют
5962	414661.55	2162272.15	данные отсутствуют	данные отсутствуют
5963	414667.57	2162257.58	данные отсутствуют	данные отсутствуют
5964	414670.84	2162246.27	данные отсутствуют	данные отсутствуют
5965	414671.85	2162235.76	данные отсутствуют	данные отсутствуют
5966	414670.55	2162222.84	данные отсутствуют	данные отсутствуют
5967	414666.79	2162202.7	данные отсутствуют	данные отсутствуют
5968	414663.72	2162181.83	данные отсутствуют	данные отсутствуют
5969	414657.92	2162142.4	данные отсутствуют	данные отсутствуют
5970	414656.28	2162135.13	данные отсутствуют	данные отсутствуют

Государственный регистратор		ФГИС ЕГРН
полное наименование должности	подпись	инициалы, фамилия

М.П.

Выписка из Единого государственного реестра недвижимости об объекте недвижимости  
**Описание местоположения земельного участка**

<b>Земельный участок</b>			
(вид объекта недвижимости)			
Лист № __ Раздела <b>3.2</b>	Всего листов раздела <b>3.2</b> : __	Всего разделов: __	Всего листов выписки: __
<b>17.11.2022 № 99/2022/505658598</b>			
Кадастровый номер:		<b>47:14:0000000:32 (единое землепользование)</b>	

Сведения о характерных точках границы земельного участка				
Система координат: Зона №				
Номер точки	Координаты		Описание закрепления на местности	Средняя квадратическая погрешность определения координат характерных точек границ земельного участка, м
	X	Y		
1	2	3	4	5
5971	414645.74	2162088.53	данные отсутствуют	данные отсутствуют
5972	414636.47	2162060.53	данные отсутствуют	данные отсутствуют
5973	414629.18	2162046.95	данные отсутствуют	данные отсутствуют
5974	414622.78	2162031.75	данные отсутствуют	данные отсутствуют
5975	414621.42	2162030.35	данные отсутствуют	данные отсутствуют
5976	414599.1	2162006.85	данные отсутствуют	данные отсутствуют
5977	414571.83	2161984.29	данные отсутствуют	данные отсутствуют
5978	414531.33	2161962.64	данные отсутствуют	данные отсутствуют
5979	414517.53	2161955.85	данные отсутствуют	данные отсутствуют
5980	414504.94	2161949.66	данные отсутствуют	данные отсутствуют
5981	414489.14	2161947.75	данные отсутствуют	данные отсутствуют
5982	414478.51	2161945.69	данные отсутствуют	данные отсутствуют
5983	414465.53	2161943.11	данные отсутствуют	данные отсутствуют
5984	414454.98	2161941.86	данные отсутствуют	данные отсутствуют
5985	414428.67	2161940.66	данные отсутствуют	данные отсутствуют

Государственный регистратор		ФГИС ЕГРН
полное наименование должности	подпись	инициалы, фамилия

М.П.

Выписка из Единого государственного реестра недвижимости об объекте недвижимости  
**Описание местоположения земельного участка**

<b>Земельный участок</b>			
(вид объекта недвижимости)			
Лист № __ Раздела <b>3.2</b>	Всего листов раздела <b>3.2</b> : __	Всего разделов: __	Всего листов выписки: __
<b>17.11.2022 № 99/2022/505658598</b>			
Кадастровый номер:		<b>47:14:0000000:32 (единое землепользование)</b>	

Сведения о характерных точках границы земельного участка				
Система координат: Зона №				
Номер точки	Координаты		Описание закрепления на местности	Средняя квадратическая погрешность определения координат характерных точек границ земельного участка, м
	X	Y		
1	2	3	4	5
5986	414431.51	2161893	данные отсутствуют	данные отсутствуют
5987	414424.52	2161826.01	данные отсутствуют	данные отсутствуют
5988	414405	2161711.54	данные отсутствуют	данные отсутствуют
5989	414380.02	2161542.93	данные отсутствуют	данные отсутствуют
5990	414379.67	2161524.16	данные отсутствуют	данные отсутствуют
5991	414378.7	2161472.61	данные отсутствуют	данные отсутствуют
5992	414378.48	2161461.13	данные отсутствуют	данные отсутствуют
5993	414394.07	2161374.89	данные отсутствуют	данные отсутствуют
5994	414412.57	2161304.91	данные отсутствуют	данные отсутствуют
5995	414431.1	2161250.55	данные отсутствуют	данные отсутствуют
5996	414432.24	2161247.2	данные отсутствуют	данные отсутствуют
5997	414441.12	2161221.12	данные отсутствуют	данные отсутствуют
5998	414459.5	2161179.85	данные отсутствуют	данные отсутствуют
5999	414486.55	2161128.72	данные отсутствуют	данные отсутствуют
6000	414543.54	2161064.17	данные отсутствуют	данные отсутствуют

Государственный регистратор		ФГИС ЕГРН
полное наименование должности	подпись	инициалы, фамилия

М.П.



Выписка из Единого государственного реестра недвижимости об объекте недвижимости  
**Описание местоположения земельного участка**

<b>Земельный участок</b>			
(вид объекта недвижимости)			
Лист № __ Раздела <b>3.2</b>	Всего листов раздела <b>3.2</b> : __	Всего разделов: __	Всего листов выписки: __
<b>17.11.2022 № 99/2022/505658598</b>			
Кадастровый номер:		<b>47:14:0000000:32 (единое землепользование)</b>	

Сведения о характерных точках границы земельного участка				
Система координат: Зона №				
Номер точки	Координаты		Описание закрепления на местности	Средняя квадратическая погрешность определения координат характерных точек границ земельного участка, м
	X	Y		
1	2	3	4	5
6001	414568.43	2161035.98	данные отсутствуют	данные отсутствуют
6002	414678.56	2160913.21	данные отсутствуют	данные отсутствуют
6003	414740.72	2160856.07	данные отсутствуют	данные отсутствуют
6004	414857.64	2160753.54	данные отсутствуют	данные отсутствуют
6005	414892.75	2160722.7	данные отсутствуют	данные отсутствуют
6006	414933.71	2160686.73	данные отсутствуют	данные отсутствуют
6007	415019.18	2160624.52	данные отсутствуют	данные отсутствуют
6008	415384.52	2160445.3	данные отсутствуют	данные отсутствуют
6009	415404.81	2160436.01	данные отсутствуют	данные отсутствуют
6010	415488.88	2160397.5	данные отсутствуют	данные отсутствуют
6011	415518.86	2160383.77	данные отсутствуют	данные отсутствуют
6012	415607.04	2160343.38	данные отсутствуют	данные отсутствуют
6013	415673.45	2160310.32	данные отсутствуют	данные отсутствуют
6014	415855.67	2160219.61	данные отсутствуют	данные отсутствуют
6015	415911.24	2160191.95	данные отсутствуют	данные отсутствуют

Государственный регистратор		ФГИС ЕГРН
полное наименование должности	подпись	инициалы, фамилия

М.П.

Выписка из Единого государственного реестра недвижимости об объекте недвижимости  
**Описание местоположения земельного участка**

<b>Земельный участок</b>			
(вид объекта недвижимости)			
Лист № __ Раздела <b>3.2</b>	Всего листов раздела <b>3.2</b> : __	Всего разделов: __	Всего листов выписки: __
<b>17.11.2022 № 99/2022/505658598</b>			
Кадастровый номер:		<b>47:14:0000000:32 (единое землепользование)</b>	

Сведения о характерных точках границы земельного участка				
Система координат: Зона №				
Номер точки	Координаты		Описание закрепления на местности	Средняя квадратическая погрешность определения координат характерных точек границ земельного участка, м
	X	Y		
1	2	3	4	5
6016	416004.26	2160145.65	данные отсутствуют	данные отсутствуют
6017	416096.36	2160105.21	данные отсутствуют	данные отсутствуют
6018	416193.12	2160058.9	данные отсутствуют	данные отсутствуют
6019	416210.22	2160050.73	данные отсутствуют	данные отсутствуют
6020	416214.44	2160048.71	данные отсутствуют	данные отсутствуют
6021	416235.28	2160033.14	данные отсутствуют	данные отсутствуют
6022	416281.45	2159998.67	данные отсутствуют	данные отсутствуют
6023	416297.44	2159986.22	данные отсутствуют	данные отсутствуют
6024	416300.66	2159983.71	данные отсутствуют	данные отсутствуют
6025	416311.7	2159975.1	данные отсутствуют	данные отсутствуют
6026	416320.59	2159965.13	данные отсутствуют	данные отсутствуют
6027	416356.07	2159925.38	данные отсутствуют	данные отсутствуют
6028	416401.94	2159870.94	данные отсутствуют	данные отсутствуют
6029	416412.67	2159856.48	данные отсутствуют	данные отсутствуют
6030	416449.87	2159806.34	данные отсутствуют	данные отсутствуют

Государственный регистратор		ФГИС ЕГРН
полное наименование должности	подпись	инициалы, фамилия

М.П.

Выписка из Единого государственного реестра недвижимости об объекте недвижимости  
**Описание местоположения земельного участка**

<b>Земельный участок</b>			
(вид объекта недвижимости)			
Лист № __ Раздела <b>3.2</b>	Всего листов раздела <b>3.2</b> : __	Всего разделов: __	Всего листов выписки: __
<b>17.11.2022 № 99/2022/505658598</b>			
Кадастровый номер:		<b>47:14:0000000:32 (единое землепользование)</b>	

Сведения о характерных точках границы земельного участка				
Система координат: Зона №				
Номер точки	Координаты		Описание закрепления на местности	Средняя квадратическая погрешность определения координат характерных точек границ земельного участка, м
	X	Y		
1	2	3	4	5
6031	416455.45	2159798.82	данные отсутствуют	данные отсутствуют
6032	416472.28	2159775.19	данные отсутствуют	данные отсутствуют
6033	416484.43	2159758.12	данные отсутствуют	данные отсутствуют
6034	416517.34	2159718.68	данные отсутствуют	данные отсутствуют
6035	416559.98	2159667.71	данные отсутствуют	данные отсутствуют
6036	416598.97	2159622.56	данные отсутствуют	данные отсутствуют
6037	416638.66	2159570.35	данные отсутствуют	данные отсутствуют
6038	416648.76	2159557.06	данные отсутствуют	данные отсутствуют
6039	416683.37	2159496.77	данные отсутствуют	данные отсутствуют
6040	416708.14	2159440.05	данные отсутствуют	данные отсутствуют
6041	416727.51	2159386.35	данные отсутствуют	данные отсутствуют
6042	416734.37	2159349.95	данные отсутствуют	данные отсутствуют
6043	416735.2	2159344.44	данные отсутствуют	данные отсутствуют
6044	416736.83	2159333.52	данные отсутствуют	данные отсутствуют
6045	416740.08	2159314.03	данные отсутствуют	данные отсутствуют

Государственный регистратор		ФГИС ЕГРН
полное наименование должности	подпись	инициалы, фамилия

М.П.

Выписка из Единого государственного реестра недвижимости об объекте недвижимости  
**Описание местоположения земельного участка**

<b>Земельный участок</b>			
(вид объекта недвижимости)			
Лист № ___ Раздела <b>3.2</b>	Всего листов раздела <b>3.2</b> : ___	Всего разделов: ___	Всего листов выписки: ___
<b>17.11.2022 № 99/2022/505658598</b>			
Кадастровый номер:		<b>47:14:0000000:32 (единое землепользование)</b>	

Сведения о характерных точках границы земельного участка				
Система координат: Зона №				
Номер точки	Координаты		Описание закрепления на местности	Средняя квадратическая погрешность определения координат характерных точек границ земельного участка, м
	X	Y		
1	2	3	4	5
6046	416747.98	2159287.88	данные отсутствуют	данные отсутствуют
6047	416757.17	2159253.15	данные отсутствуют	данные отсутствуют
6048	416779.36	2159189.13	данные отсутствуют	данные отсутствуют
6049	416785.26	2159170.46	данные отсутствуют	данные отсутствуют
6050	416789.76	2159155.96	данные отсутствуют	данные отсутствуют
6051	416799.98	2159137.95	данные отсутствуют	данные отсутствуют
6052	416809.8	2159124.78	данные отсутствуют	данные отсутствуют
6053	416832.53	2159095.03	данные отсутствуют	данные отсутствуют
6054	416878.65	2159042.92	данные отсутствуют	данные отсутствуют
6055	416928.66	2158997.67	данные отсутствуют	данные отсутствуют
6056	416935.15	2158991.79	данные отсутствуют	данные отсутствуют
6057	416984.09	2158940.82	данные отсутствуют	данные отсутствуют
6058	417011.77	2158897.79	данные отсутствуют	данные отсутствуют
6059	417023.89	2158870.05	данные отсутствуют	данные отсутствуют
6060	417030.62	2158845.1	данные отсутствуют	данные отсутствуют

Государственный регистратор		ФГИС ЕГРН
полное наименование должности	подпись	инициалы, фамилия

М.П.

Выписка из Единого государственного реестра недвижимости об объекте недвижимости  
**Описание местоположения земельного участка**

<b>Земельный участок</b>			
(вид объекта недвижимости)			
Лист № __ Раздела <b>3.2</b>	Всего листов раздела <b>3.2</b> : __	Всего разделов: __	Всего листов выписки: __
<b>17.11.2022 № 99/2022/505658598</b>			
Кадастровый номер:		<b>47:14:0000000:32 (единое землепользование)</b>	

Сведения о характерных точках границы земельного участка				
Система координат:				
Зона №				
Номер точки	Координаты		Описание закрепления на местности	Средняя квадратическая погрешность определения координат характерных точек границ земельного участка, м
	X	Y		
1	2	3	4	5
6061	417032.66	2158810.68	данные отсутствуют	данные отсутствуют
6062	417034.66	2158762.35	данные отсутствуют	данные отсутствуют
6063	417082.55	2158800.23	данные отсутствуют	данные отсутствуют
6064	417453.65	2158608.87	данные отсутствуют	данные отсутствуют
6065	417641.5	2158512.94	данные отсутствуют	данные отсутствуют
6066	417798.04	2158011.36	данные отсутствуют	данные отсутствуют
6067	417820.82	2158011.15	данные отсутствуют	данные отсутствуют
6068	417883.82	2158010.58	данные отсутствуют	данные отсутствуют
6069	417988.55	2158009.64	данные отсутствуют	данные отсутствуют
6070	418042.08	2158013.79	данные отсутствуют	данные отсутствуют
6071	418178.61	2158024.4	данные отсутствуют	данные отсутствуют
6072	418238.67	2158045.02	данные отсутствуют	данные отсутствуют
6073	418269.41	2158055.57	данные отсутствуют	данные отсутствуют
6074	418338.6	2158100.46	данные отсутствуют	данные отсутствуют
6075	418372.14	2158057	данные отсутствуют	данные отсутствуют

Государственный регистратор		ФГИС ЕГРН
полное наименование должности	подпись	инициалы, фамилия

М.П.

Выписка из Единого государственного реестра недвижимости об объекте недвижимости  
**Описание местоположения земельного участка**

<b>Земельный участок</b>			
(вид объекта недвижимости)			
Лист № ___ Раздела <b>3.2</b>	Всего листов раздела <b>3.2</b> : ___	Всего разделов: ___	Всего листов выписки: ___
<b>17.11.2022 № 99/2022/505658598</b>			
Кадастровый номер:		<b>47:14:0000000:32 (единое землепользование)</b>	

Сведения о характерных точках границы земельного участка				
Система координат: Зона №				
Номер точки	Координаты		Описание закрепления на местности	Средняя квадратическая погрешность определения координат характерных точек границ земельного участка, м
	X	Y		
1	2	3	4	5
6076	418472.61	2157925.28	данные отсутствуют	данные отсутствуют
6077	418602.33	2157755.89	данные отсутствуют	данные отсутствуют
6078	418436.94	2157537.54	данные отсутствуют	данные отсутствуют
6079	418136.38	2157124.71	данные отсутствуют	данные отсутствуют
6080	417755.51	2156601.55	данные отсутствуют	данные отсутствуют
6081	417592.01	2156584.82	данные отсутствуют	данные отсутствуют
6082	417580.52	2156266.59	данные отсутствуют	данные отсутствуют
6083	417557.1	2155617.88	данные отсутствуют	данные отсутствуют
6084	417382.36	2155608.16	данные отсутствуют	данные отсутствуют
6085	417391.96	2155059.57	данные отсутствуют	данные отсутствуют
6086	417357.35	2155039.27	данные отсутствуют	данные отсутствуют
6087	417247.53	2154974.89	данные отсутствуют	данные отсутствуют
6088	417283.8	2154902.88	данные отсутствуют	данные отсутствуют
6089	417292.21	2154885.51	данные отсутствуют	данные отсутствуют
6090	417307.08	2154854.76	данные отсутствуют	данные отсутствуют

Государственный регистратор		ФГИС ЕГРН
полное наименование должности	подпись	инициалы, фамилия

М.П.

Выписка из Единого государственного реестра недвижимости об объекте недвижимости  
**Описание местоположения земельного участка**

<b>Земельный участок</b>			
(вид объекта недвижимости)			
Лист № __ Раздела <b>3.2</b>	Всего листов раздела <b>3.2</b> : __	Всего разделов: __	Всего листов выписки: __
<b>17.11.2022 № 99/2022/505658598</b>			
Кадастровый номер:		<b>47:14:0000000:32 (единое землепользование)</b>	

Сведения о характерных точках границы земельного участка				
Система координат: Зона №				
Номер точки	Координаты		Описание закрепления на местности	Средняя квадратическая погрешность определения координат характерных точек границ земельного участка, м
	X	Y		
1	2	3	4	5
6091	417357.35	2154765.95	данные отсутствуют	данные отсутствуют
6092	417378	2154726.04	данные отсутствуют	данные отсутствуют
6093	417436.19	2154613.54	данные отсутствуют	данные отсутствуют
6094	417447.31	2154593.28	данные отсутствуют	данные отсутствуют
6095	417545.77	2154413.96	данные отсутствуют	данные отсутствуют
6096	417564.22	2154380.38	данные отсутствуют	данные отсутствуют
6097	417582.76	2154346.59	данные отсутствуют	данные отсутствуют
6098	417597.02	2154319.85	данные отсутствуют	данные отсутствуют
6099	417600.03	2154314.22	данные отсутствуют	данные отсутствуют
6100	417681.73	2154160.98	данные отсутствуют	данные отсутствуют
6101	417732.19	2154061.42	данные отсутствуют	данные отсутствуют
6102	417811.08	2153905.76	данные отсутствуют	данные отсутствуют
6103	417826.25	2153867.3	данные отсутствуют	данные отсутствуют
6104	417834.45	2153839.51	данные отсутствуют	данные отсутствуют
6105	417841.43	2153811.77	данные отсутствуют	данные отсутствуют

Государственный регистратор		ФГИС ЕГРН
полное наименование должности	подпись	инициалы, фамилия

М.П.

Выписка из Единого государственного реестра недвижимости об объекте недвижимости  
**Описание местоположения земельного участка**

<b>Земельный участок</b>			
(вид объекта недвижимости)			
Лист № __ Раздела <b>3.2</b>	Всего листов раздела <b>3.2</b> : __	Всего разделов: __	Всего листов выписки: __
<b>17.11.2022 № 99/2022/505658598</b>			
Кадастровый номер:		<b>47:14:0000000:32 (единое землепользование)</b>	

Сведения о характерных точках границы земельного участка				
Система координат: Зона №				
Номер точки	Координаты		Описание закрепления на местности	Средняя квадратическая погрешность определения координат характерных точек границ земельного участка, м
	X	Y		
1	2	3	4	5
6106	417844.76	2153797.06	данные отсутствуют	данные отсутствуют
6107	417849.76	2153777.27	данные отсутствуют	данные отсутствуют
6108	417853.05	2153766.03	данные отсутствуют	данные отсутствуют
6109	417856.84	2153757.91	данные отсутствуют	данные отсутствуют
6110	417861.67	2153746.34	данные отсутствуют	данные отсутствуют
6111	417906.18	2153705.5	данные отсутствуют	данные отсутствуют
6112	417921.31	2153683.36	данные отсутствуют	данные отсутствуют
6113	417951.13	2153633.85	данные отсутствуют	данные отсутствуют
6114	417986.9	2153566.73	данные отсутствуют	данные отсутствуют
6115	418019.51	2153504.91	данные отсутствуют	данные отсутствуют
6116	418047.85	2153451.21	данные отсутствуют	данные отсутствуют
6117	418049.24	2153448.56	данные отсутствуют	данные отсутствуют
6118	418066.6	2153415.67	данные отсутствуют	данные отсутствуют
6119	418098.83	2153354.57	данные отсутствуют	данные отсутствуют
6120	418107.96	2153337.27	данные отсутствуют	данные отсутствуют

Государственный регистратор		ФГИС ЕГРН
полное наименование должности	подпись	инициалы, фамилия

М.П.



Выписка из Единого государственного реестра недвижимости об объекте недвижимости  
**Описание местоположения земельного участка**

<b>Земельный участок</b>			
(вид объекта недвижимости)			
Лист № __ Раздела <b>3.2</b>	Всего листов раздела <b>3.2</b> : __	Всего разделов: __	Всего листов выписки: __
<b>17.11.2022 № 99/2022/505658598</b>			
Кадастровый номер:		<b>47:14:0000000:32 (единое землепользование)</b>	

Сведения о характерных точках границы земельного участка				
Система координат: Зона №				
Номер точки	Координаты		Описание закрепления на местности	Средняя квадратическая погрешность определения координат характерных точек границ земельного участка, м
	X	Y		
1	2	3	4	5
6121	418118.25	2153317.76	данные отсутствуют	данные отсутствуют
6122	418141.24	2153274.17	данные отсутствуют	данные отсутствуют
6123	418201.37	2153160.21	данные отсутствуют	данные отсутствуют
6124	418204.4	2153154.46	данные отсутствуют	данные отсутствуют
6125	418248.5	2153070.95	данные отсутствуют	данные отсутствуют
6126	418454.86	2152681.67	данные отсутствуют	данные отсутствуют
6127	418499.64	2152597.19	данные отсутствуют	данные отсутствуют
6128	418600.24	2152407.41	данные отсутствуют	данные отсутствуют
6129	418633.32	2152345.03	данные отсутствуют	данные отсутствуют
6130	418669.93	2152280.37	данные отсутствуют	данные отсутствуют
6131	418814.22	2152025.57	данные отсутствуют	данные отсутствуют
6132	418863.07	2151939.31	данные отсутствуют	данные отсутствуют
6133	419016.32	2151668.73	данные отсутствуют	данные отсутствуют
6134	419019.95	2151662.3	данные отсутствуют	данные отсутствуют
6135	419060.31	2151605.82	данные отсутствуют	данные отсутствуют

Государственный регистратор		ФГИС ЕГРН
полное наименование должности	подпись	инициалы, фамилия

М.П.

Выписка из Единого государственного реестра недвижимости об объекте недвижимости  
**Описание местоположения земельного участка**

<b>Земельный участок</b>			
(вид объекта недвижимости)			
Лист № __ Раздела <b>3.2</b>	Всего листов раздела <b>3.2</b> : __	Всего разделов: __	Всего листов выписки: __
<b>17.11.2022 № 99/2022/505658598</b>			
Кадастровый номер:		<b>47:14:0000000:32 (единое землепользование)</b>	

Сведения о характерных точках границы земельного участка				
Система координат: Зона №				
Номер точки	Координаты		Описание закрепления на местности	Средняя квадратическая погрешность определения координат характерных точек границ земельного участка, м
	X	Y		
1	2	3	4	5
6136	419125.86	2151525.65	данные отсутствуют	данные отсутствуют
6137	419205.38	2151468.39	данные отсутствуют	данные отсутствуют
6138	419275.03	2151418.24	данные отсутствуют	данные отсутствуют
6139	419343.08	2151369.23	данные отсутствуют	данные отсутствуют
6140	419660.67	2151140.54	данные отсутствуют	данные отсутствуют
6141	419672	2151132.37	данные отсутствуют	данные отсутствуют
6142	419733.91	2151087.79	данные отсутствуют	данные отсутствуют
6143	419751.42	2151075.18	данные отсутствуют	данные отсутствуют
6144	419925.24	2150950.03	данные отсутствуют	данные отсутствуют
6145	419970.28	2150918.13	данные отсутствуют	данные отсутствуют
6146	419989.89	2150904.24	данные отсутствуют	данные отсутствуют
6147	420115.71	2150815.11	данные отсутствуют	данные отсутствуют
6148	420155.38	2150787.03	данные отсутствуют	данные отсутствуют
6149	420282.48	2150697.26	данные отсутствуют	данные отсутствуют
6150	420323.45	2150668.33	данные отсутствуют	данные отсутствуют

Государственный регистратор		ФГИС ЕГРН
полное наименование должности	подпись	инициалы, фамилия

М.П.

Выписка из Единого государственного реестра недвижимости об объекте недвижимости  
**Описание местоположения земельного участка**

<b>Земельный участок</b>			
(вид объекта недвижимости)			
Лист № __ Раздела <b>3.2</b>	Всего листов раздела <b>3.2</b> : __	Всего разделов: __	Всего листов выписки: __
<b>17.11.2022 № 99/2022/505658598</b>			
Кадастровый номер:		<b>47:14:0000000:32 (единое землепользование)</b>	

Сведения о характерных точках границы земельного участка				
Система координат: Зона №				
Номер точки	Координаты		Описание закрепления на местности	Средняя квадратическая погрешность определения координат характерных точек границ земельного участка, м
	X	Y		
1	2	3	4	5
6151	420675.59	2150419.64	данные отсутствуют	данные отсутствуют
6152	420690.82	2150408.37	данные отсутствуют	данные отсутствуют
6153	420709.34	2150394.66	данные отсутствуют	данные отсутствуют
6154	420786.04	2150337.85	данные отсутствуют	данные отсутствуют
6155	420905.01	2150246.95	данные отсутствуют	данные отсутствуют
6156	420922.8	2150233.35	данные отсутствуют	данные отсутствуют
6157	421038.54	2150137.53	данные отсутствуют	данные отсутствуют
6158	421055.34	2150119.98	данные отсутствуют	данные отсутствуют
6159	421186.63	2149982.72	данные отсутствуют	данные отсутствуют
6160	421387.92	2149781.43	данные отсутствуют	данные отсутствуют
6161	421402.25	2149767.1	данные отсутствуют	данные отсутствуют
6162	421436.05	2149733.29	данные отсутствуют	данные отсутствуют
6163	421499.69	2149669.66	данные отсутствуют	данные отсутствуют
6164	421563.08	2149621.53	данные отсутствуют	данные отсутствуют
6165	421638.81	2149571.1	данные отсутствуют	данные отсутствуют

Государственный регистратор		ФГИС ЕГРН
полное наименование должности	подпись	инициалы, фамилия

М.П.

Выписка из Единого государственного реестра недвижимости об объекте недвижимости  
**Описание местоположения земельного участка**

<b>Земельный участок</b>			
(вид объекта недвижимости)			
Лист № __ Раздела <b>3.2</b>	Всего листов раздела <b>3.2</b> : __	Всего разделов: __	Всего листов выписки: __
<b>17.11.2022 № 99/2022/505658598</b>			
Кадастровый номер:		<b>47:14:0000000:32 (единое землепользование)</b>	

Сведения о характерных точках границы земельного участка				
Система координат: Зона №				
Номер точки	Координаты		Описание закрепления на местности	Средняя квадратическая погрешность определения координат характерных точек границ земельного участка, м
	X	Y		
1	2	3	4	5
6166	421660.02	2149556.98	данные отсутствуют	данные отсутствуют
6167	421782.14	2149514.43	данные отсутствуют	данные отсутствуют
6168	421814.86	2149512.03	данные отсутствуют	данные отсутствуют
6169	421883.51	2149507.01	данные отсутствуют	данные отсутствуют
6170	421981.87	2149516.32	данные отсутствуют	данные отсутствуют
6171	421993.32	2149517.4	данные отсутствуют	данные отсутствуют
6172	422068.95	2149535.1	данные отсутствуют	данные отсутствуют
6173	422064.71	2149548.18	данные отсутствуют	данные отсутствуют
6174	422077.89	2149552.18	данные отсутствуют	данные отсутствуют
6175	422119.33	2149566.91	данные отсутствуют	данные отсутствуют
6176	422169.81	2149589.54	данные отсутствуют	данные отсутствуют
6177	422220.65	2149618.38	данные отсутствуют	данные отсутствуют
6178	422243.69	2149633.13	данные отсутствуют	данные отсутствуют
6179	422244.07	2149633.38	данные отсутствуют	данные отсутствуют
6180	422249.77	2149637.08	данные отсутствуют	данные отсутствуют

Государственный регистратор		ФГИС ЕГРН
полное наименование должности	подпись	инициалы, фамилия

М.П.

Выписка из Единого государственного реестра недвижимости об объекте недвижимости  
**Описание местоположения земельного участка**

<b>Земельный участок</b>			
(вид объекта недвижимости)			
Лист № __ Раздела <b>3.2</b>	Всего листов раздела <b>3.2</b> : __	Всего разделов: __	Всего листов выписки: __
<b>17.11.2022 № 99/2022/505658598</b>			
Кадастровый номер:		<b>47:14:0000000:32 (единое землепользование)</b>	

Сведения о характерных точках границы земельного участка				
Система координат: Зона №				
Номер точки	Координаты		Описание закрепления на местности	Средняя квадратическая погрешность определения координат характерных точек границ земельного участка, м
	X	Y		
1	2	3	4	5
6181	422273.05	2149653.92	данные отсутствуют	данные отсутствуют
6182	422314.88	2149690.5	данные отсутствуют	данные отсутствуют
6183	422332.62	2149708.98	данные отсутствуют	данные отсутствуют
6184	422368.44	2149752.99	данные отсутствуют	данные отсутствуют
6185	422397.01	2149795.59	данные отсутствуют	данные отсутствуют
6186	422458.63	2149892.48	данные отсутствуют	данные отсутствуют
6187	422484.23	2149927.67	данные отсутствуют	данные отсутствуют
6188	422505.39	2149949.1	данные отсутствуют	данные отсутствуют
6189	422507.01	2149950.32	данные отсутствуют	данные отсутствуют
6190	422528	2149966.33	данные отсутствуют	данные отсутствуют
6191	422546.67	2149978.8	данные отсутствуют	данные отсутствуют
6192	419461.43	2162969.43	данные отсутствуют	данные отсутствуют
6193	419457.14	2162975.06	данные отсутствуют	данные отсутствуют
6194	419453.55	2162980.2	данные отсутствуют	данные отсутствуют
6195	419449.28	2162983.6	данные отсутствуют	данные отсутствуют

Государственный регистратор		ФГИС ЕГРН
полное наименование должности	подпись	инициалы, фамилия

М.П.

Выписка из Единого государственного реестра недвижимости об объекте недвижимости  
**Описание местоположения земельного участка**

<b>Земельный участок</b>			
(вид объекта недвижимости)			
Лист № __ Раздела <b>3.2</b>	Всего листов раздела <b>3.2</b> : __	Всего разделов: __	Всего листов выписки: __
<b>17.11.2022 № 99/2022/505658598</b>			
Кадастровый номер:		<b>47:14:0000000:32 (единое землепользование)</b>	

Сведения о характерных точках границы земельного участка				
Система координат: Зона №				
Номер точки	Координаты		Описание закрепления на местности	Средняя квадратическая погрешность определения координат характерных точек границ земельного участка, м
	X	Y		
1	2	3	4	5
6196	419447.63	2162988.6	данные отсутствуют	данные отсутствуют
6197	419446.97	2162998.44	данные отсутствуют	данные отсутствуют
6198	419451.11	2163007.59	данные отсутствуют	данные отсутствуют
6199	419454.43	2163017.93	данные отсутствуют	данные отсутствуют
6200	419459.61	2163024.83	данные отсутствуют	данные отсутствуют
6201	419463.97	2163036.03	данные отсутствуют	данные отсутствуют
6202	419463.35	2163043.84	данные отсутствуют	данные отсутствуют
6203	419454.85	2163052.47	данные отсутствуют	данные отсутствуют
6204	419449.8	2163054.32	данные отсутствуют	данные отсутствуют
6205	419442.7	2163063.82	данные отсутствуют	данные отсутствуют
6206	419443.91	2163069.1	данные отсутствуют	данные отсутствуют
6207	419446.79	2163079.45	данные отсутствуют	данные отсутствуют
6208	419446.27	2163084.58	данные отсутствуют	данные отсутствуют
6209	419446.13	2163087.59	данные отсутствуют	данные отсутствуют
6210	419442.76	2163095.32	данные отсутствуют	данные отсутствуют

Государственный регистратор		ФГИС ЕГРН
полное наименование должности	подпись	инициалы, фамилия

М.П.

Выписка из Единого государственного реестра недвижимости об объекте недвижимости  
**Описание местоположения земельного участка**

<b>Земельный участок</b>			
(вид объекта недвижимости)			
Лист № __ Раздела <b>3.2</b>	Всего листов раздела <b>3.2</b> : __	Всего разделов: __	Всего листов выписки: __
<b>17.11.2022 № 99/2022/505658598</b>			
Кадастровый номер:		<b>47:14:0000000:32 (единое землепользование)</b>	

Сведения о характерных точках границы земельного участка				
Система координат: Зона №				
Номер точки	Координаты		Описание закрепления на местности	Средняя квадратическая погрешность определения координат характерных точек границ земельного участка, м
	X	Y		
1	2	3	4	5
6211	419435.54	2163106.58	данные отсутствуют	данные отсутствуют
6212	419429.74	2163131.72	данные отсутствуют	данные отсутствуют
6213	419431.75	2163153.76	данные отсутствуют	данные отсутствуют
6214	419431.52	2163164.51	данные отсутствуют	данные отсутствуют
6215	419427.95	2163182.43	данные отсутствуют	данные отсутствуют
6216	419421.27	2163194.87	данные отсутствуют	данные отсутствуют
6217	419411.97	2163206.42	данные отсутствуют	данные отсутствуют
6218	419390.76	2163229.52	данные отсутствуют	данные отсутствуют
6219	419375.11	2163252.55	данные отсутствуют	данные отсутствуют
6220	419364.56	2163259.94	данные отсутствуют	данные отсутствуют
6221	419355.57	2163266.36	данные отсутствуют	данные отсутствуют
6222	419343.75	2163267.71	данные отсутствуют	данные отсутствуют
6223	419332.9	2163265.69	данные отсутствуют	данные отсутствуют
6224	419324.9	2163265.68	данные отсутствуют	данные отсутствуют
6225	419318.58	2163270.73	данные отсутствуют	данные отсутствуют

Государственный регистратор		ФГИС ЕГРН
полное наименование должности	подпись	инициалы, фамилия

М.П.

Выписка из Единого государственного реестра недвижимости об объекте недвижимости  
**Описание местоположения земельного участка**

<b>Земельный участок</b>			
(вид объекта недвижимости)			
Лист № ___ Раздела <b>3.2</b>	Всего листов раздела <b>3.2</b> : ___	Всего разделов: ___	Всего листов выписки: ___
<b>17.11.2022 № 99/2022/505658598</b>			
Кадастровый номер:		<b>47:14:0000000:32 (единое землепользование)</b>	

Сведения о характерных точках границы земельного участка				
Система координат: Зона №				
Номер точки	Координаты		Описание закрепления на местности	Средняя квадратическая погрешность определения координат характерных точек границ земельного участка, м
	X	Y		
1	2	3	4	5
6226	419316.12	2163276.26	данные отсутствуют	данные отсутствуют
6227	419311.21	2163285.17	данные отсутствуют	данные отсутствуют
6228	419306.64	2163294.28	данные отсутствуют	данные отсутствуют
6229	419303.07	2163309.26	данные отсутствуют	данные отсутствуют
6230	419297.2	2163323.18	данные отсутствуют	данные отсутствуют
6231	419291.03	2163334.89	данные отсутствуют	данные отсутствуют
6232	419283.33	2163343.62	данные отсутствуют	данные отсутствуют
6233	419270.3	2163348.67	данные отсутствуют	данные отсутствуют
6234	419253.57	2163365.28	данные отсутствуют	данные отсутствуют
6235	419216.51	2163385.42	данные отсутствуют	данные отсутствуют
6236	419192.8	2163400.78	данные отсутствуют	данные отсутствуют
6237	419155.74	2163424.35	данные отсутствуют	данные отсутствуют
6238	419136.84	2163439.07	данные отсутствуют	данные отсутствуют
6239	419143.28	2163459.53	данные отсутствуют	данные отсутствуют
6240	419150.04	2163480.85	данные отсутствуют	данные отсутствуют

Государственный регистратор		ФГИС ЕГРН
полное наименование должности	подпись	инициалы, фамилия

М.П.



Выписка из Единого государственного реестра недвижимости об объекте недвижимости  
**Описание местоположения земельного участка**

<b>Земельный участок</b>			
(вид объекта недвижимости)			
Лист № __ Раздела <b>3.2</b>	Всего листов раздела <b>3.2</b> : __	Всего разделов: __	Всего листов выписки: __
<b>17.11.2022 № 99/2022/505658598</b>			
Кадастровый номер:		<b>47:14:0000000:32 (единое землепользование)</b>	

Сведения о характерных точках границы земельного участка				
Система координат: Зона №				
Номер точки	Координаты		Описание закрепления на местности	Средняя квадратическая погрешность определения координат характерных точек границ земельного участка, м
	X	Y		
1	2	3	4	5
6241	419146.78	2163494.36	данные отсутствуют	данные отсутствуют
6242	419133.9	2163503.91	данные отсутствуют	данные отсутствуют
6243	419116.2	2163508.19	данные отсутствуют	данные отсутствуют
6244	419094.89	2163505.86	данные отсутствуют	данные отсутствуют
6245	419088.38	2163493.64	данные отсутствуют	данные отсутствуют
6246	419078.88	2163484.46	данные отсутствуют	данные отсутствуют
6247	419070.14	2163484.07	данные отсутствуют	данные отсутствуют
6248	419045.8	2163504.38	данные отсутствуют	данные отсутствуют
6249	419031.59	2163517.66	данные отсутствуют	данные отсутствуют
6250	419028.56	2163522.02	данные отсутствуют	данные отсутствуют
6251	419031.55	2163530.02	данные отсутствуют	данные отсутствуют
6252	419042.57	2163539.22	данные отсутствуют	данные отсутствуют
6253	419045.48	2163548.89	данные отсутствуют	данные отсутствуют
6254	419040.9	2163562.21	данные отсутствуют	данные отсутствуют
6255	419028.98	2163570.79	данные отсутствуют	данные отсутствуют

Государственный регистратор		ФГИС ЕГРН
полное наименование должности	подпись	инициалы, фамилия

М.П.

Выписка из Единого государственного реестра недвижимости об объекте недвижимости  
**Описание местоположения земельного участка**

<b>Земельный участок</b>			
(вид объекта недвижимости)			
Лист № __ Раздела <b>3.2</b>	Всего листов раздела <b>3.2</b> : __	Всего разделов: __	Всего листов выписки: __
<b>17.11.2022 № 99/2022/505658598</b>			
Кадастровый номер:		<b>47:14:0000000:32 (единое землепользование)</b>	

Сведения о характерных точках границы земельного участка				
Система координат: Зона №				
Номер точки	Координаты		Описание закрепления на местности	Средняя квадратическая погрешность определения координат характерных точек границ земельного участка, м
	X	Y		
1	2	3	4	5
6256	419007.93	2163561.03	данные отсутствуют	данные отсутствуют
6257	418996.71	2163554.02	данные отсутствуют	данные отсутствуют
6258	418987.53	2163548.58	данные отсутствуют	данные отсутствуют
6259	418974.11	2163545.08	данные отсутствуют	данные отсутствуют
6260	418953.08	2163546.93	данные отсутствуют	данные отсутствуют
6261	418940.47	2163554.09	данные отсутствуют	данные отсутствуют
6262	418924.62	2163567.43	данные отсутствуют	данные отсутствуют
6263	418923.22	2163585.2	данные отсутствуют	данные отсутствуют
6264	418921.32	2163600.96	данные отсутствуют	данные отсутствуют
6265	418921.3	2163614.42	данные отсутствуют	данные отсутствуют
6266	418921.2	2163629.67	данные отсутствуют	данные отсутствуют
6267	418928.75	2163646.65	данные отсутствуют	данные отсутствуют
6268	418938.65	2163664.34	данные отсутствуют	данные отсутствуют
6269	418950.49	2163687.26	данные отсутствуют	данные отсутствуют
6270	418959.46	2163699.15	данные отсутствуют	данные отсутствуют

Государственный регистратор		ФГИС ЕГРН
полное наименование должности	подпись	инициалы, фамилия

М.П.

Выписка из Единого государственного реестра недвижимости об объекте недвижимости  
**Описание местоположения земельного участка**

<b>Земельный участок</b>			
(вид объекта недвижимости)			
Лист № __ Раздела <b>3.2</b>	Всего листов раздела <b>3.2</b> : __	Всего разделов: __	Всего листов выписки: __
<b>17.11.2022 № 99/2022/505658598</b>			
Кадастровый номер:		<b>47:14:0000000:32 (единое землепользование)</b>	

Сведения о характерных точках границы земельного участка				
Система координат: Зона №				
Номер точки	Координаты		Описание закрепления на местности	Средняя квадратическая погрешность определения координат характерных точек границ земельного участка, м
	X	Y		
1	2	3	4	5
6271	418966.13	2163722.43	данные отсутствуют	данные отсутствуют
6272	418969.79	2163737.84	данные отсутствуют	данные отсутствуют
6273	418966.5	2163756.39	данные отсутствуют	данные отсутствуют
6274	418960.25	2163777.11	данные отсутствуют	данные отсутствуют
6275	418962.59	2163789.43	данные отсутствуют	данные отсутствуют
6276	418969.41	2163801.73	данные отсутствуют	данные отсутствуют
6277	418972.65	2163846.66	данные отсутствуют	данные отсутствуют
6278	418969.68	2163856.36	данные отсутствуют	данные отсутствуют
6279	419023	2163903.26	данные отсутствуют	данные отсутствуют
6280	419059.34	2164003.08	данные отсутствуют	данные отсутствуют
6281	419071.81	2164037.35	данные отсутствуют	данные отсутствуют
6282	419077.37	2164052.63	данные отсутствуют	данные отсутствуют
6283	419084.81	2164073.05	данные отсутствуют	данные отсутствуют
6284	419115.5	2164157.4	данные отсутствуют	данные отсутствуют
6285	419143.6	2164234.59	данные отсутствуют	данные отсутствуют

Государственный регистратор		ФГИС ЕГРН
полное наименование должности	подпись	инициалы, фамилия

М.П.

Выписка из Единого государственного реестра недвижимости об объекте недвижимости  
**Описание местоположения земельного участка**

<b>Земельный участок</b>			
(вид объекта недвижимости)			
Лист № __ Раздела <b>3.2</b>	Всего листов раздела <b>3.2</b> : __	Всего разделов: __	Всего листов выписки: __
<b>17.11.2022 № 99/2022/505658598</b>			
Кадастровый номер:		<b>47:14:0000000:32 (единое землепользование)</b>	

Сведения о характерных точках границы земельного участка				
Система координат: Зона №				
Номер точки	Координаты		Описание закрепления на местности	Средняя квадратическая погрешность определения координат характерных точек границ земельного участка, м
	X	Y		
1	2	3	4	5
6286	419167.35	2164299.84	данные отсутствуют	данные отсутствуют
6287	419166.4	2164331.77	данные отсутствуют	данные отсутствуют
6288	419225.2	2164361.1	данные отсутствуют	данные отсутствуют
6289	419244.26	2164362.52	данные отсутствуют	данные отсутствуют
6290	419326.39	2164368.68	данные отсутствуют	данные отсутствуют
6291	419587.42	2164388.25	данные отсутствуют	данные отсутствуют
6292	419618.82	2164390.6	данные отсутствуют	данные отсутствуют
6293	419650.55	2164354.54	данные отсутствуют	данные отсутствуют
6294	419772.52	2164215.86	данные отсутствуют	данные отсутствуют
6295	419836.41	2164143.22	данные отсутствуют	данные отсутствуют
6296	419967.51	2163783.05	данные отсутствуют	данные отсутствуют
6297	419993.57	2163711.46	данные отсутствуют	данные отсутствуют
6298	419983.91	2163566.45	данные отсутствуют	данные отсутствуют
6299	419980.14	2163509.68	данные отсутствуют	данные отсутствуют
6300	419974.74	2163428.38	данные отсутствуют	данные отсутствуют

Государственный регистратор		ФГИС ЕГРН
полное наименование должности	подпись	инициалы, фамилия

М.П.

Выписка из Единого государственного реестра недвижимости об объекте недвижимости  
**Описание местоположения земельного участка**

<b>Земельный участок</b>			
(вид объекта недвижимости)			
Лист № __ Раздела <b>3.2</b>	Всего листов раздела <b>3.2</b> : __	Всего разделов: __	Всего листов выписки: __
<b>17.11.2022 № 99/2022/505658598</b>			
Кадастровый номер:		<b>47:14:0000000:32 (единое землепользование)</b>	

Сведения о характерных точках границы земельного участка				
Система координат: Зона №				
Номер точки	Координаты		Описание закрепления на местности	Средняя квадратическая погрешность определения координат характерных точек границ земельного участка, м
	X	Y		
1	2	3	4	5
6301	419965.23	2163284.98	данные отсутствуют	данные отсутствуют
6302	419826.18	2163167.22	данные отсутствуют	данные отсутствуют
6303	419779.62	2163127.78	данные отсутствуют	данные отсутствуют
6304	419767.43	2163117.47	данные отсутствуют	данные отсутствуют
6305	419664.4	2163032.69	данные отсутствуют	данные отсутствуют
6306	419470.82	2162873.42	данные отсутствуют	данные отсутствуют
6307	419467.6	2162875.36	данные отсутствуют	данные отсутствуют
6308	419464.04	2162880.41	данные отсутствуют	данные отсутствуют
6309	419463.36	2162888.16	данные отсутствуют	данные отсутствуют
6310	419465.64	2162894.23	данные отсутствуют	данные отсутствуют
6311	419468.3	2162899.88	данные отсутствуют	данные отсутствуют
6312	419470.68	2162903.61	данные отсутствуют	данные отсутствуют
6313	419472.92	2162908.96	данные отсутствуют	данные отсутствуют
6314	419475.58	2162911.42	данные отсутствуют	данные отсутствуют
6315	419477.93	2162919.05	данные отсутствуют	данные отсутствуют

Государственный регистратор		ФГИС ЕГРН
полное наименование должности	подпись	инициалы, фамилия

М.П.

Выписка из Единого государственного реестра недвижимости об объекте недвижимости  
**Описание местоположения земельного участка**

<b>Земельный участок</b>			
(вид объекта недвижимости)			
Лист № ___ Раздела <b>3.2</b>	Всего листов раздела <b>3.2</b> : ___	Всего разделов: ___	Всего листов выписки: ___
<b>17.11.2022 № 99/2022/505658598</b>			
Кадастровый номер:		<b>47:14:0000000:32 (единое землепользование)</b>	

Сведения о характерных точках границы земельного участка				
Система координат: Зона №				
Номер точки	Координаты		Описание закрепления на местности	Средняя квадратическая погрешность определения координат характерных точек границ земельного участка, м
	X	Y		
1	2	3	4	5
6316	419477.7	2162924.08	данные отсутствуют	данные отсутствуют
6317	419476.71	2162927.23	данные отсутствуют	данные отсутствуют
6318	419475.4	2162929.66	данные отсутствуют	данные отсутствуют
6319	419470.7	2162937.68	данные отсутствуют	данные отсутствуют
6320	419468.3	2162951.21	данные отсутствуют	данные отсутствуют
6321	419465.99	2162959.32	данные отсутствуют	данные отсутствуют
6322	420780.12	2161934.36	данные отсутствуют	данные отсутствуют
6323	420786.95	2161951.22	данные отсутствуют	данные отсутствуют
6324	420786.86	2161991.98	данные отсутствуют	данные отсутствуют
6325	420779.11	2162016.48	данные отсутствуют	данные отсутствуют
6326	420760.54	2162032.78	данные отсутствуют	данные отсутствуют
6327	420745.19	2162042.66	данные отсутствуют	данные отсутствуют
6328	420719.82	2162043.57	данные отсутствуют	данные отсутствуют
6329	420708.37	2162041.18	данные отсутствуют	данные отсутствуют
6330	420701.88	2162038.34	данные отсутствуют	данные отсутствуют

Государственный регистратор		ФГИС ЕГРН
полное наименование должности	подпись	инициалы, фамилия

М.П.

Выписка из Единого государственного реестра недвижимости об объекте недвижимости  
**Описание местоположения земельного участка**

<b>Земельный участок</b>			
(вид объекта недвижимости)			
Лист № __ Раздела <b>3.2</b>	Всего листов раздела <b>3.2</b> : __	Всего разделов: __	Всего листов выписки: __
<b>17.11.2022 № 99/2022/505658598</b>			
Кадастровый номер:		<b>47:14:0000000:32 (единое землепользование)</b>	

Сведения о характерных точках границы земельного участка				
Система координат: Зона №				
Номер точки	Координаты		Описание закрепления на местности	Средняя квадратическая погрешность определения координат характерных точек границ земельного участка, м
	X	Y		
1	2	3	4	5
6331	420683.25	2162030.15	данные отсутствуют	данные отсутствуют
6332	420662.2	2162014.39	данные отсутствуют	данные отсутствуют
6333	420652.01	2162008.21	данные отсутствуют	данные отсутствуют
6334	420637.47	2162005	данные отсутствуют	данные отсутствуют
6335	420626.28	2162007.05	данные отсутствуют	данные отсутствуют
6336	420609.4	2162021.76	данные отсутствуют	данные отсутствуют
6337	420580.39	2162060.24	данные отсутствуют	данные отсутствуют
6338	420571.71	2162069.64	данные отсутствуют	данные отсутствуют
6339	420564.69	2162077.11	данные отсутствуют	данные отсутствуют
6340	420552.08	2162083.44	данные отсутствуют	данные отсутствуют
6341	420534.08	2162089.47	данные отсутствуют	данные отсутствуют
6342	420522.55	2162088.25	данные отсутствуют	данные отсутствуют
6343	420508.83	2162087.29	данные отсутствуют	данные отсутствуют
6344	420500.74	2162085.09	данные отсутствуют	данные отсутствуют
6345	420493.47	2162081.39	данные отсутствуют	данные отсутствуют

Государственный регистратор		ФГИС ЕГРН
полное наименование должности	подпись	инициалы, фамилия

М.П.

Выписка из Единого государственного реестра недвижимости об объекте недвижимости  
**Описание местоположения земельного участка**

<b>Земельный участок</b>			
(вид объекта недвижимости)			
Лист № __ Раздела <b>3.2</b>	Всего листов раздела <b>3.2</b> : __	Всего разделов: __	Всего листов выписки: __
<b>17.11.2022 № 99/2022/505658598</b>			
Кадастровый номер:		<b>47:14:0000000:32 (единое землепользование)</b>	

Сведения о характерных точках границы земельного участка				
Система координат: Зона №				
Номер точки	Координаты		Описание закрепления на местности	Средняя квадратическая погрешность определения координат характерных точек границ земельного участка, м
	X	Y		
1	2	3	4	5
6346	420483.47	2162075.29	данные отсутствуют	данные отсутствуют
6347	420476.04	2162073.66	данные отсутствуют	данные отсутствуют
6348	420465.14	2162075.79	данные отсутствуют	данные отсутствуют
6349	420457.92	2162083.34	данные отсутствуют	данные отсутствуют
6350	420442.36	2162103.62	данные отсутствуют	данные отсутствуют
6351	420431.18	2162128.19	данные отсутствуют	данные отсутствуют
6352	420417.05	2162140.53	данные отсутствуют	данные отсутствуют
6353	420405.29	2162147.88	данные отсутствуют	данные отсутствуют
6354	420398.83	2162149.26	данные отсутствуют	данные отсутствуют
6355	420393.12	2162142.89	данные отсутствуют	данные отсутствуют
6356	420385.3	2162126.4	данные отсутствуют	данные отсутствуют
6357	420379.66	2162111.88	данные отсутствуют	данные отсутствуют
6358	420369.64	2162102.21	данные отсутствуют	данные отсутствуют
6359	420358.56	2162097.86	данные отсутствуют	данные отсутствуют
6360	420342.96	2162095.29	данные отсутствуют	данные отсутствуют

Государственный регистратор		ФГИС ЕГРН
полное наименование должности	подпись	инициалы, фамилия

М.П.



Выписка из Единого государственного реестра недвижимости об объекте недвижимости  
**Описание местоположения земельного участка**

<b>Земельный участок</b>			
(вид объекта недвижимости)			
Лист № __ Раздела <b>3.2</b>	Всего листов раздела <b>3.2</b> : __	Всего разделов: __	Всего листов выписки: __
<b>17.11.2022 № 99/2022/505658598</b>			
Кадастровый номер:		<b>47:14:0000000:32 (единое землепользование)</b>	

Сведения о характерных точках границы земельного участка				
Система координат: Зона №				
Номер точки	Координаты		Описание закрепления на местности	Средняя квадратическая погрешность определения координат характерных точек границ земельного участка, м
	X	Y		
1	2	3	4	5
6361	420335.38	2162087.85	данные отсутствуют	данные отсутствуют
6362	420322.99	2162081.35	данные отсутствуют	данные отсутствуют
6363	420314.85	2162076.62	данные отсутствуют	данные отсутствуют
6364	420305.64	2162076.73	данные отсутствуют	данные отсутствуют
6365	420295.15	2162083.48	данные отсутствуют	данные отсутствуют
6366	420288.38	2162092.82	данные отсутствуют	данные отсутствуют
6367	420268.04	2162109.52	данные отсутствуют	данные отсутствуют
6368	420247.18	2162118.27	данные отсутствуют	данные отсутствуют
6369	420220.75	2162125.58	данные отсутствуют	данные отсутствуют
6370	420196.78	2162126.04	данные отсутствуют	данные отсутствуют
6371	420188.77	2162127.41	данные отсутствуют	данные отсутствуют
6372	420169.73	2162130.67	данные отсутствуют	данные отсутствуют
6373	420149.73	2162138.22	данные отсутствуют	данные отсутствуют
6374	420142.35	2162152.77	данные отсутствуют	данные отсутствуют
6375	420139.23	2162167.6	данные отсутствуют	данные отсутствуют

Государственный регистратор		ФГИС ЕГРН
полное наименование должности	подпись	инициалы, фамилия

М.П.

Выписка из Единого государственного реестра недвижимости об объекте недвижимости  
**Описание местоположения земельного участка**

<b>Земельный участок</b>			
(вид объекта недвижимости)			
Лист № ___ Раздела <b>3.2</b>	Всего листов раздела <b>3.2</b> : ___	Всего разделов: ___	Всего листов выписки: ___
<b>17.11.2022 № 99/2022/505658598</b>			
Кадастровый номер:		<b>47:14:0000000:32 (единое землепользование)</b>	

Сведения о характерных точках границы земельного участка				
Система координат: Зона №				
Номер точки	Координаты		Описание закрепления на местности	Средняя квадратическая погрешность определения координат характерных точек границ земельного участка, м
	X	Y		
1	2	3	4	5
6376	420135.81	2162181.91	данные отсутствуют	данные отсутствуют
6377	420131.31	2162189.9	данные отсутствуют	данные отсутствуют
6378	420125.62	2162202.71	данные отсутствуют	данные отсутствуют
6379	420119.33	2162212.64	данные отсутствуют	данные отсутствуют
6380	420096.84	2162234.9	данные отсутствуют	данные отсутствуют
6381	420082.42	2162241.22	данные отсутствуют	данные отсутствуют
6382	420079.34	2162242.83	данные отсутствуют	данные отсутствуют
6383	420072.56	2162246.36	данные отсутствуют	данные отсутствуют
6384	420071.26	2162246.8	данные отсутствуют	данные отсутствуют
6385	420063.76	2162249.34	данные отсутствуют	данные отсутствуют
6386	420057.39	2162253.76	данные отсутствуют	данные отсутствуют
6387	420052.28	2162262.81	данные отсутствуют	данные отсутствуют
6388	420056.19	2162290.58	данные отсутствуют	данные отсутствуют
6389	420051.97	2162307.64	данные отсутствуют	данные отсутствуют
6390	420038.51	2162325.72	данные отсутствуют	данные отсутствуют

Государственный регистратор		ФГИС ЕГРН
полное наименование должности	подпись	инициалы, фамилия

М.П.

Выписка из Единого государственного реестра недвижимости об объекте недвижимости  
**Описание местоположения земельного участка**

<b>Земельный участок</b>			
(вид объекта недвижимости)			
Лист № __ Раздела <b>3.2</b>	Всего листов раздела <b>3.2</b> : __	Всего разделов: __	Всего листов выписки: __
<b>17.11.2022 № 99/2022/505658598</b>			
Кадастровый номер:		<b>47:14:0000000:32 (единое землепользование)</b>	

Сведения о характерных точках границы земельного участка				
Система координат: Зона №				
Номер точки	Координаты		Описание закрепления на местности	Средняя квадратическая погрешность определения координат характерных точек границ земельного участка, м
	X	Y		
1	2	3	4	5
6391	420015.73	2162352.84	данные отсутствуют	данные отсутствуют
6392	419975.92	2162400.21	данные отсутствуют	данные отсутствуют
6393	419961.18	2162411.34	данные отсутствуют	данные отсутствуют
6394	419950.73	2162420.34	данные отсутствуют	данные отсутствуют
6395	419902.12	2162519.74	данные отсутствуют	данные отсутствуют
6396	419904.64	2162575.9	данные отсутствуют	данные отсутствуют
6397	419905.56	2162596.31	данные отсутствуют	данные отсутствуют
6398	419906.04	2162606.95	данные отсутствуют	данные отсутствуют
6399	419924.01	2162757.59	данные отсутствуют	данные отсутствуют
6400	420007.47	2162748.11	данные отсутствуют	данные отсутствуют
6401	420170.65	2162729.58	данные отсутствуют	данные отсутствуют
6402	420364.54	2162689.22	данные отсутствуют	данные отсутствуют
6403	420407.43	2162680.3	данные отсутствуют	данные отсутствуют
6404	420519.21	2162658.51	данные отсутствуют	данные отсутствуют
6405	420551.68	2162667.13	данные отсутствуют	данные отсутствуют

Государственный регистратор		ФГИС ЕГРН
полное наименование должности	подпись	инициалы, фамилия

М.П.

Выписка из Единого государственного реестра недвижимости об объекте недвижимости  
**Описание местоположения земельного участка**

<b>Земельный участок</b>			
(вид объекта недвижимости)			
Лист № ___ Раздела <b>3.2</b>	Всего листов раздела <b>3.2</b> : ___	Всего разделов: ___	Всего листов выписки: ___
<b>17.11.2022 № 99/2022/505658598</b>			
Кадастровый номер:		<b>47:14:0000000:32 (единое землепользование)</b>	

Сведения о характерных точках границы земельного участка				
Система координат: Зона №				
Номер точки	Координаты		Описание закрепления на местности	Средняя квадратическая погрешность определения координат характерных точек границ земельного участка, м
	X	Y		
1	2	3	4	5
6406	420590.59	2162677.45	данные отсутствуют	данные отсутствуют
6407	420741.27	2162717.42	данные отсутствуют	данные отсутствуют
6408	420747.57	2162707.09	данные отсутствуют	данные отсутствуют
6409	420802.04	2162617.77	данные отсутствуют	данные отсутствуют
6410	420871.17	2162589.17	данные отсутствуют	данные отсутствуют
6411	420888.07	2162582.17	данные отсутствуют	данные отсутствуют
6412	421106.81	2162574.21	данные отсутствуют	данные отсутствуют
6413	421109.99	2162538.21	данные отсутствуют	данные отсутствуют
6414	421111.77	2162518	данные отсутствуют	данные отсутствуют
6415	421052.09	2162318.74	данные отсутствуют	данные отсутствуют
6416	421037.54	2162270.12	данные отсутствуют	данные отсутствуют
6417	421009.24	2162166	данные отсутствуют	данные отсутствуют
6418	420999.94	2162131.78	данные отсутствуют	данные отсутствуют
6419	420976	2162103.96	данные отсутствуют	данные отсутствуют
6420	420857.09	2161965.75	данные отсутствуют	данные отсутствуют

Государственный регистратор		ФГИС ЕГРН
полное наименование должности	подпись	инициалы, фамилия

М.П.

Выписка из Единого государственного реестра недвижимости об объекте недвижимости  
**Описание местоположения земельного участка**

<b>Земельный участок</b>			
(вид объекта недвижимости)			
Лист № __ Раздела <b>3.2</b>	Всего листов раздела <b>3.2</b> : __	Всего разделов: __	Всего листов выписки: __
<b>17.11.2022 № 99/2022/505658598</b>			
Кадастровый номер:		<b>47:14:0000000:32 (единое землепользование)</b>	

Сведения о характерных точках границы земельного участка				
Система координат: Зона №				
Номер точки	Координаты		Описание закрепления на местности	Средняя квадратическая погрешность определения координат характерных точек границ земельного участка, м
	X	Y		
1	2	3	4	5
6421	420820.77	2161923.55	данные отсутствуют	данные отсутствуют
6422	420786.15	2161880.73	данные отсутствуют	данные отсутствуют
6423	420762.26	2161894.39	данные отсутствуют	данные отсутствуют
6424	420757.28	2161901.07	данные отсутствуют	данные отсутствуют
6425	420755.07	2161911.09	данные отсутствуют	данные отсутствуют
6426	420755.44	2161919.55	данные отсутствуют	данные отсутствуют
6427	420759.81	2161926.2	данные отсутствуют	данные отсутствуют
6428	420770.22	2161927.83	данные отсутствуют	данные отсутствуют
6429	419902.59	2157726.22	данные отсутствуют	данные отсутствуют
6430	419648.36	2157848.93	данные отсутствуют	данные отсутствуют
6431	420022.4	2158034.11	данные отсутствуют	данные отсутствуют
6432	420487.82	2157602.28	данные отсутствуют	данные отсутствуют
6433	420846.55	2157849.1	данные отсутствуют	данные отсутствуют
6434	421100.85	2157536.7	данные отсутствуют	данные отсутствуют
6435	420538.72	2157202.63	данные отсутствуют	данные отсутствуют

Государственный регистратор		ФГИС ЕГРН
полное наименование должности	подпись	инициалы, фамилия

М.П.

Выписка из Единого государственного реестра недвижимости об объекте недвижимости  
**Описание местоположения земельного участка**

<b>Земельный участок</b>			
(вид объекта недвижимости)			
Лист № __ Раздела <b>3.2</b>	Всего листов раздела <b>3.2</b> : __	Всего разделов: __	Всего листов выписки: __
<b>17.11.2022 № 99/2022/505658598</b>			
Кадастровый номер:		<b>47:14:0000000:32 (единое землепользование)</b>	

Сведения о характерных точках границы земельного участка				
Система координат: Зона №				
Номер точки	Координаты		Описание закрепления на местности	Средняя квадратическая погрешность определения координат характерных точек границ земельного участка, м
	X	Y		
1	2	3	4	5
6436	420360.81	2157348.27	данные отсутствуют	данные отсутствуют
6437	419471.96	2151602.72	данные отсутствуют	данные отсутствуют
6438	419457.02	2151629.79	данные отсутствуют	данные отсутствуют
6439	419493.72	2151650.06	данные отсутствуют	данные отсутствуют
6440	419508.66	2151622.99	данные отсутствуют	данные отсутствуют
6441	419226.37	2152043.8	данные отсутствуют	данные отсутствуют
6442	419211.43	2152070.87	данные отсутствуют	данные отсутствуют
6443	419248.13	2152091.14	данные отсутствуют	данные отсутствуют
6444	419263.07	2152064.07	данные отсутствуют	данные отсутствуют
6445	418976.44	2152497.66	данные отсутствуют	данные отсутствуют
6446	418958.66	2152522.96	данные отсутствуют	данные отсутствуют
6447	418992.96	2152547.06	данные отсутствуют	данные отсутствуют
6448	419010.74	2152521.76	данные отсутствуют	данные отсутствуют
6449	418251.26	2153157.78	данные отсутствуют	данные отсутствуют
6450	418223	2153170.33	данные отсутствуют	данные отсутствуют

Государственный регистратор		ФГИС ЕГРН
полное наименование должности	подпись	инициалы, фамилия

М.П.

Выписка из Единого государственного реестра недвижимости об объекте недвижимости  
**Описание местоположения земельного участка**

<b>Земельный участок</b>			
(вид объекта недвижимости)			
Лист № ___ Раздела <b>3.2</b>	Всего листов раздела <b>3.2</b> : ___	Всего разделов: ___	Всего листов выписки: ___
<b>17.11.2022 № 99/2022/505658598</b>			
Кадастровый номер:		<b>47:14:0000000:32 (единое землепользование)</b>	

Сведения о характерных точках границы земельного участка				
Система координат: Зона №				
Номер точки	Координаты		Описание закрепления на местности	Средняя квадратическая погрешность определения координат характерных точек границ земельного участка, м
	X	Y		
1	2	3	4	5
6451	418240.02	2153208.64	данные отсутствуют	данные отсутствуют
6452	418268.28	2153196.09	данные отсутствуют	данные отсутствуют
6453	419723.68	2151146.06	данные отсутствуют	данные отсутствуют
6454	419712.59	2151174.92	данные отсутствуют	данные отсутствуют
6455	419751.72	2151189.96	данные отсутствуют	данные отсутствуют
6456	419762.81	2151161.1	данные отсутствуют	данные отсутствуют
6457	418504.69	2153035.26	данные отсутствуют	данные отсутствуют
6458	418476.2	2153047.28	данные отсутствуют	данные отсутствуют
6459	418492.49	2153085.9	данные отсутствуют	данные отсутствуют
6460	418520.98	2153073.88	данные отсутствуют	данные отсутствуют
6461	414898.74	2166603.39	данные отсутствуют	данные отсутствуют
6462	414924.66	2166612.87	данные отсутствуют	данные отсутствуют
6463	414944.61	2166623.5	данные отсутствуют	данные отсутствуют
6464	414946.6	2166634.22	данные отсутствуют	данные отсутствуют
6465	414952.08	2166634.78	данные отсутствуют	данные отсутствуют

Государственный регистратор		ФГИС ЕГРН
полное наименование должности	подпись	инициалы, фамилия

М.П.

Выписка из Единого государственного реестра недвижимости об объекте недвижимости  
**Описание местоположения земельного участка**

<b>Земельный участок</b>			
(вид объекта недвижимости)			
Лист № __ Раздела <b>3.2</b>	Всего листов раздела <b>3.2</b> : __	Всего разделов: __	Всего листов выписки: __
<b>17.11.2022 № 99/2022/505658598</b>			
Кадастровый номер:		<b>47:14:0000000:32 (единое землепользование)</b>	

Сведения о характерных точках границы земельного участка				
Система координат: Зона №				
Номер точки	Координаты		Описание закрепления на местности	Средняя квадратическая погрешность определения координат характерных точек границ земельного участка, м
	X	Y		
1	2	3	4	5
6466	414956.57	2166605.43	данные отсутствуют	данные отсутствуют
6467	414908.01	2166584.89	данные отсутствуют	данные отсутствуют
6468	418739.68	2152915	данные отсутствуют	данные отсутствуют
6469	418732.68	2152922.05	данные отсутствуют	данные отсутствуют
6470	418768.26	2152957.38	данные отсутствуют	данные отсутствуют
6471	418775.26	2152950.33	данные отсутствуют	данные отсутствуют
6472	418748.92	2153035.61	данные отсутствуют	данные отсутствуют
6473	418759.49	2153027.75	данные отсутствуют	данные отсутствуют
6474	418751.63	2153017.13	данные отсутствуют	данные отсутствуют
6475	418741.05	2153024.97	данные отсутствуют	данные отсутствуют
6476	418848.76	2152987.68	данные отсутствуют	данные отсутствуют
6477	418858.3	2152978.55	данные отсутствуют	данные отсутствуют
6478	418849.27	2152968.93	данные отсутствуют	данные отсутствуют
6479	418839.74	2152978.07	данные отсутствуют	данные отсутствуют
6480	421938.96	2149602.28	данные отсутствуют	данные отсутствуют

Государственный регистратор		ФГИС ЕГРН
полное наименование должности	подпись	инициалы, фамилия

М.П.



Выписка из Единого государственного реестра недвижимости об объекте недвижимости  
**Описание местоположения земельного участка**

<b>Земельный участок</b>			
(вид объекта недвижимости)			
Лист № __ Раздела <b>3.2</b>	Всего листов раздела <b>3.2</b> : __	Всего разделов: __	Всего листов выписки: __
<b>17.11.2022 № 99/2022/505658598</b>			
Кадастровый номер:		<b>47:14:0000000:32 (единое землепользование)</b>	

Сведения о характерных точках границы земельного участка				
Система координат: Зона №				
Номер точки	Координаты		Описание закрепления на местности	Средняя квадратическая погрешность определения координат характерных точек границ земельного участка, м
	X	Y		
1	2	3	4	5
6481	421947.85	2149594.17	данные отсутствуют	данные отсутствуют
6482	421939.73	2149585.26	данные отсутствуют	данные отсутствуют
6483	421930.84	2149593.37	данные отсутствуют	данные отсутствуют
6484	419842.18	2151204.13	данные отсутствуют	данные отсутствуют
6485	419849.73	2151195.82	данные отсутствуют	данные отсутствуют
6486	419841.48	2151188.33	данные отсутствуют	данные отсутствуют
6487	419833.93	2151196.64	данные отсутствуют	данные отсутствуют
6488	417885.43	2153948.24	данные отсутствуют	данные отсутствуют
6489	417894.92	2153942.33	данные отсутствуют	данные отсутствуют
6490	417889.06	2153932.81	данные отсутствуют	данные отсутствуют
6491	417879.57	2153938.73	данные отсутствуют	данные отсутствуют
6492	423325.01	2163010.23	данные отсутствуют	данные отсутствуют
6493	423322.54	2163017.78	данные отсутствуют	данные отсутствуют
6494	423330.09	2163020.25	данные отсутствуют	данные отсутствуют
6495	423332.56	2163012.7	данные отсутствуют	данные отсутствуют

Государственный регистратор		ФГИС ЕГРН
полное наименование должности	подпись	инициалы, фамилия

М.П.

Выписка из Единого государственного реестра недвижимости об объекте недвижимости  
**Описание местоположения земельного участка**

<b>Земельный участок</b>			
(вид объекта недвижимости)			
Лист № __ Раздела <b>3.2</b>	Всего листов раздела <b>3.2</b> : __	Всего разделов: __	Всего листов выписки: __
<b>17.11.2022 № 99/2022/505658598</b>			
Кадастровый номер:		<b>47:14:0000000:32 (единое землепользование)</b>	

Сведения о характерных точках границы земельного участка				
Система координат: Зона №				
Номер точки	Координаты		Описание закрепления на местности	Средняя квадратическая погрешность определения координат характерных точек границ земельного участка, м
	X	Y		
1	2	3	4	5
6496	423375.8	2163022.24	данные отсутствуют	данные отсутствуют
6497	423373.53	2163029.85	данные отсутствуют	данные отсутствуют
6498	423381.14	2163032.12	данные отсутствуют	данные отсутствуют
6499	423383.41	2163024.51	данные отсутствуют	данные отсутствуют
6500	423277.42	2162987.64	данные отсутствуют	данные отсутствуют
6501	423274.95	2162995.19	данные отсутствуют	данные отсутствуют
6502	423282.5	2162997.66	данные отсутствуют	данные отсутствуют
6503	423284.96	2162990.11	данные отсутствуют	данные отсутствуют
6504	421233.83	2150124.05	данные отсутствуют	данные отсутствуют
6505	421241.98	2150134.89	данные отсутствуют	данные отсутствуют
6506	421244.91	2150132.69	данные отсутствуют	данные отсутствуют
6507	421236.76	2150121.85	данные отсутствуют	данные отсутствуют
6508	418530.52	2153248.64	данные отсутствуют	данные отсутствуют
6509	418540.4	2153257.92	данные отсутствуют	данные отсутствуют
6510	418542.91	2153255.25	данные отсутствуют	данные отсутствуют

Государственный регистратор		ФГИС ЕГРН
полное наименование должности	подпись	инициалы, фамилия

М.П.

Выписка из Единого государственного реестра недвижимости об объекте недвижимости  
**Описание местоположения земельного участка**

<b>Земельный участок</b>			
(вид объекта недвижимости)			
Лист № __ Раздела <b>3.2</b>	Всего листов раздела <b>3.2</b> : __	Всего разделов: __	Всего листов выписки: __
<b>17.11.2022 № 99/2022/505658598</b>			
Кадастровый номер:		<b>47:14:0000000:32 (единое землепользование)</b>	

Сведения о характерных точках границы земельного участка				
Система координат: Зона №				
Номер точки	Координаты		Описание закрепления на местности	Средняя квадратическая погрешность определения координат характерных точек границ земельного участка, м
	X	Y		
1	2	3	4	5
6511	418533.03	2153245.97	данные отсутствуют	данные отсутствуют
6512	419221.35	2152295.41	данные отсутствуют	данные отсутствуют
6513	419233.11	2152302.15	данные отсутствуют	данные отсутствуют
6514	419234.93	2152298.97	данные отсутствуют	данные отсутствуют
6515	419223.17	2152292.23	данные отсутствуют	данные отсутствуют
6516	420757.61	2150487.83	данные отсутствуют	данные отсутствуют
6517	420765.2	2150499.06	данные отсутствуют	данные отсутствуют
6518	420768.24	2150497.01	данные отсутствуют	данные отсутствуют
6519	420760.64	2150485.78	данные отсутствуют	данные отсутствуют
6520	420288.18	2150846.67	данные отсутствуют	данные отсутствуют
6521	420296.53	2150857.34	данные отсутствуют	данные отсутствуют
6522	420299.42	2150855.09	данные отсутствуют	данные отсутствуют
6523	420291.06	2150844.41	данные отсутствуют	данные отсутствуют
6524	419618.02	2151583.32	данные отсутствуют	данные отсутствуют
6525	419629.72	2151590.17	данные отсутствуют	данные отсутствуют

Государственный регистратор		ФГИС ЕГРН
полное наименование должности	подпись	инициалы, фамилия

М.П.

Выписка из Единого государственного реестра недвижимости об объекте недвижимости  
**Описание местоположения земельного участка**

<b>Земельный участок</b>			
(вид объекта недвижимости)			
Лист № ___ Раздела <b>3.2</b>	Всего листов раздела <b>3.2</b> : ___	Всего разделов: ___	Всего листов выписки: ___
<b>17.11.2022 № 99/2022/505658598</b>			
Кадастровый номер:		<b>47:14:0000000:32 (единое землепользование)</b>	

Сведения о характерных точках границы земельного участка				
Система координат: Зона №				
Номер точки	Координаты		Описание закрепления на местности	Средняя квадратическая погрешность определения координат характерных точек границ земельного участка, м
	X	Y		
1	2	3	4	5
6526	419631.57	2151587.01	данные отсутствуют	данные отсутствуют
6527	419619.87	2151580.16	данные отсутствуют	данные отсутствуют
6528	419092.48	2152526.8	данные отсутствуют	данные отсутствуют
6529	419104.41	2152533.23	данные отсутствуют	данные отсутствуют
6530	419106.15	2152530	данные отсутствуют	данные отсутствуют
6531	419094.21	2152523.58	данные отсутствуют	данные отсутствуют
6532	421472.36	2149941.89	данные отсутствуют	данные отсутствуют
6533	421480.33	2149952.86	данные отсутствуют	данные отсутствуют
6534	421483.29	2149950.7	данные отсутствуют	данные отсутствуют
6535	421475.32	2149939.74	данные отсутствуют	данные отсутствуют
6536	421698.86	2149768.76	данные отсутствуют	данные отсутствуют
6537	421707.01	2149779.59	данные отсутствуют	данные отсутствуют
6538	421709.94	2149777.39	данные отсутствуют	данные отсутствуют
6539	421701.78	2149766.56	данные отсутствуют	данные отсутствуют
6540	419754.22	2151338.75	данные отсутствуют	данные отсутствуют

Государственный регистратор		ФГИС ЕГРН
полное наименование должности	подпись	инициалы, фамилия

М.П.

Выписка из Единого государственного реестра недвижимости об объекте недвижимости  
**Описание местоположения земельного участка**

<b>Земельный участок</b>			
(вид объекта недвижимости)			
Лист № __ Раздела <b>3.2</b>	Всего листов раздела <b>3.2</b> : __	Всего разделов: __	Всего листов выписки: __
<b>17.11.2022 № 99/2022/505658598</b>			
Кадастровый номер:		<b>47:14:0000000:32 (единое землепользование)</b>	

Сведения о характерных точках границы земельного участка				
Система координат: Зона №				
Номер точки	Координаты		Описание закрепления на местности	Средняя квадратическая погрешность определения координат характерных точек границ земельного участка, м
	X	Y		
1	2	3	4	5
6541	419766.09	2151345.3	данные отсутствуют	данные отсутствуют
6542	419767.86	2151342.09	данные отсутствуют	данные отсутствуют
6543	419755.99	2151335.55	данные отсутствуют	данные отсутствуют
6544	418187.47	2153611.86	данные отсутствуют	данные отсутствуют
6545	418196.86	2153621.64	данные отсутствуют	данные отсутствуют
6546	418199.5	2153619.1	данные отсутствуют	данные отсутствуют
6547	418190.11	2153609.33	данные отсутствуют	данные отсутствуют
6548	418015.8	2153793.99	данные отсутствуют	данные отсутствуют
6549	418025.62	2153803.33	данные отсутствуют	данные отсутствуют
6550	418028.15	2153800.68	данные отсутствуют	данные отсутствуют
6551	418018.32	2153791.34	данные отсутствуют	данные отсутствуют
6552	420522.62	2150667.46	данные отсутствуют	данные отсутствуют
6553	420530.85	2150678.23	данные отсутствуют	данные отсутствуют
6554	420533.76	2150676.01	данные отсутствуют	данные отсутствуют
6555	420525.53	2150665.24	данные отсутствуют	данные отсутствуют

Государственный регистратор		ФГИС ЕГРН
полное наименование должности	подпись	инициалы, фамилия

М.П.

Выписка из Единого государственного реестра недвижимости об объекте недвижимости  
**Описание местоположения земельного участка**

<b>Земельный участок</b>			
(вид объекта недвижимости)			
Лист № ___ Раздела <b>3.2</b>	Всего листов раздела <b>3.2</b> : ___	Всего разделов: ___	Всего листов выписки: ___
<b>17.11.2022 № 99/2022/505658598</b>			
Кадастровый номер:		<b>47:14:0000000:32 (единое землепользование)</b>	

Сведения о характерных точках границы земельного участка				
Система координат: Зона №				
Номер точки	Координаты		Описание закрепления на местности	Средняя квадратическая погрешность определения координат характерных точек границ земельного участка, м
	X	Y		
1	2	3	4	5
6556	419484.57	2151823.33	данные отсутствуют	данные отсутствуют
6557	419496.35	2151830.04	данные отсутствуют	данные отсутствуют
6558	419498.16	2151826.86	данные отсутствуют	данные отсутствуют
6559	419486.38	2151820.15	данные отсутствуют	данные отсутствуют
6560	418965.77	2152754.01	данные отсутствуют	данные отсутствуют
6561	418977.58	2152760.67	данные отсутствуют	данные отсутствуют
6562	418979.37	2152757.48	данные отсутствуют	данные отсутствуют
6563	418967.56	2152750.82	данные отсутствуют	данные отсутствуют
6564	419353.5	2152059.08	данные отсутствуют	данные отсутствуют
6565	419365.35	2152065.67	данные отсутствуют	данные отсутствуют
6566	419367.13	2152062.48	данные отсутствуют	данные отсутствуют
6567	419355.28	2152055.88	данные отсутствуют	данные отсутствуют
6568	418359.06	2153430.54	данные отсутствуют	данные отсутствуют
6569	418369.03	2153439.72	данные отсутствуют	данные отсутствуют
6570	418371.51	2153437.03	данные отсутствуют	данные отсутствуют

Государственный регистратор		ФГИС ЕГРН
полное наименование должности	подпись	инициалы, фамилия

М.П.

Выписка из Единого государственного реестра недвижимости об объекте недвижимости  
**Описание местоположения земельного участка**

<b>Земельный участок</b>			
(вид объекта недвижимости)			
Лист № ___ Раздела <b>3.2</b>	Всего листов раздела <b>3.2</b> : ___	Всего разделов: ___	Всего листов выписки: ___
<b>17.11.2022 № 99/2022/505658598</b>			
Кадастровый номер:		<b>47:14:0000000:32 (единое землепользование)</b>	

Сведения о характерных точках границы земельного участка				
Система координат: Зона №				
Номер точки	Координаты		Описание закрепления на местности	Средняя квадратическая погрешность определения координат характерных точек границ земельного участка, м
	X	Y		
1	2	3	4	5
6571	418361.54	2153427.85	данные отсутствуют	данные отсутствуют
6572	420049.7	2151028.78	данные отсутствуют	данные отсутствуют
6573	420058	2151039.51	данные отсутствуют	данные отсутствуют
6574	420060.89	2151037.27	данные отсутствуют	данные отсутствуют
6575	420052.6	2151026.55	данные отсутствуют	данные отсутствуют
6576	420995.57	2150306.16	данные отсутствуют	данные отсутствуют
6577	421003.72	2150316.99	данные отсутствуют	данные отсутствуют
6578	421006.64	2150314.79	данные отсутствуют	данные отсутствуют
6579	420998.49	2150303.96	данные отсутствуют	данные отсутствуют
6580	423301.81	2163314.44	данные отсутствуют	данные отсутствуют
6581	423301.42	2163317.14	данные отсутствуют	данные отсутствуют
6582	423312.43	2163318.7	данные отсутствуют	данные отсутствуют
6583	423312.82	2163316	данные отсутствуют	данные отсутствуют
6584	423253.79	2163293.29	данные отсутствуют	данные отсутствуют
6585	423253.61	2163296.01	данные отсутствуют	данные отсутствуют

Государственный регистратор		ФГИС ЕГРН
полное наименование должности	подпись	инициалы, фамилия

М.П.

Выписка из Единого государственного реестра недвижимости об объекте недвижимости  
**Описание местоположения земельного участка**

<b>Земельный участок</b>			
(вид объекта недвижимости)			
Лист № __ Раздела <b>3.2</b>	Всего листов раздела <b>3.2</b> : __	Всего разделов: __	Всего листов выписки: __
<b>17.11.2022 № 99/2022/505658598</b>			
Кадастровый номер:		<b>47:14:0000000:32 (единое землепользование)</b>	

Сведения о характерных точках границы земельного участка				
Система координат: Зона №				
Номер точки	Координаты		Описание закрепления на местности	Средняя квадратическая погрешность определения координат характерных точек границ земельного участка, м
	X	Y		
1	2	3	4	5
6586	423264.71	2163296.73	данные отсутствуют	данные отсутствуют
6587	423264.89	2163294.01	данные отсутствуют	данные отсутствуют
6588	423229.26	2163661.67	данные отсутствуют	данные отсутствуют
6589	423229.08	2163664.39	данные отсутствуют	данные отсутствуют
6590	423240.18	2163665.11	данные отсутствуют	данные отсутствуют
6591	423240.36	2163662.39	данные отсутствуют	данные отсутствуют
6592	423587.4	2162687.81	данные отсутствуют	данные отсутствуют
6593	423585.94	2162690.11	данные отсутствуют	данные отсутствуют
6594	423595.35	2162696.05	данные отсутствуют	данные отсутствуют
6595	423596.8	2162693.75	данные отсутствуют	данные отсутствуют
6596	423353.37	2163313.08	данные отсутствуют	данные отсутствуют
6597	423353.13	2163315.79	данные отсутствуют	данные отсутствуют
6598	423364.21	2163316.78	данные отсутствуют	данные отсутствуют
6599	423364.45	2163314.07	данные отсутствуют	данные отсутствуют
6600	423502.06	2162632.83	данные отсутствуют	данные отсутствуют

Государственный регистратор		ФГИС ЕГРН
полное наименование должности	подпись	инициалы, фамилия

М.П.



Выписка из Единого государственного реестра недвижимости об объекте недвижимости  
**Описание местоположения земельного участка**

<b>Земельный участок</b>			
(вид объекта недвижимости)			
Лист № ___ Раздела <b>3.2</b>	Всего листов раздела <b>3.2</b> : ___	Всего разделов: ___	Всего листов выписки: ___
<b>17.11.2022 № 99/2022/505658598</b>			
Кадастровый номер:		<b>47:14:0000000:32 (единое землепользование)</b>	

Сведения о характерных точках границы земельного участка				
Система координат: Зона №				
Номер точки	Координаты		Описание закрепления на местности	Средняя квадратическая погрешность определения координат характерных точек границ земельного участка, м
	X	Y		
1	2	3	4	5
6601	423500.59	2162635.12	данные отсутствуют	данные отсутствуют
6602	423509.96	2162641.11	данные отсутствуют	данные отсутствуют
6603	423511.43	2162638.82	данные отсутствуют	данные отсутствуют
6604	423546.62	2162661.9	данные отсутствуют	данные отсутствуют
6605	423545.16	2162664.19	данные отсутствуют	данные отсутствуют
6606	423554.54	2162670.16	данные отсутствуют	данные отсутствуют
6607	423556	2162667.86	данные отсутствуют	данные отсутствуют
6608	419883.58	2162592.11	данные отсутствуют	данные отсутствуют
6609	419880.6	2162592.46	данные отсутствуют	данные отсутствуют
6610	419880.94	2162595.44	данные отсутствуют	данные отсутствуют
6611	419883.92	2162595.09	данные отсутствуют	данные отсутствуют
6612	418269.32	2153933.21	данные отсутствуют	данные отсутствуют
6613	418268.35	2153934.97	данные отсутствуют	данные отсутствуют
6614	418270.1	2153935.94	данные отсутствуют	данные отсутствуют
6615	418271.07	2153934.18	данные отсутствуют	данные отсутствуют

Государственный регистратор		ФГИС ЕГРН
полное наименование должности	подпись	инициалы, фамилия

М.П.

Выписка из Единого государственного реестра недвижимости об объекте недвижимости  
**Описание местоположения земельного участка**

<b>Земельный участок</b>			
(вид объекта недвижимости)			
Лист № __ Раздела <b>3.2</b>	Всего листов раздела <b>3.2</b> : __	Всего разделов: __	Всего листов выписки: __
<b>17.11.2022 № 99/2022/505658598</b>			
Кадастровый номер:		<b>47:14:0000000:32 (единое землепользование)</b>	

Сведения о характерных точках границы земельного участка				
Система координат: Зона №				
Номер точки	Координаты		Описание закрепления на местности	Средняя квадратическая погрешность определения координат характерных точек границ земельного участка, м
	X	Y		
1	2	3	4	5
6616	423231.07	2163241.74	данные отсутствуют	данные отсутствуют
6617	423230.93	2163243.72	данные отсутствуют	данные отсутствуют
6618	423232.94	2163243.87	данные отсутствуют	данные отсутствуют
6619	423233.08	2163241.88	данные отсутствуют	данные отсутствуют
6620	419767.35	2151246.94	данные отсутствуют	данные отсутствуют
6621	419766.38	2151248.69	данные отсутствуют	данные отсутствуют
6622	419768.13	2151249.66	данные отсутствуют	данные отсутствуют
6623	419769.1	2151247.9	данные отсутствуют	данные отсутствуют
6624	417873.85	2154643.16	данные отсутствуют	данные отсутствуют
6625	417872.88	2154644.91	данные отсутствуют	данные отсутствуют
6626	417874.63	2154645.88	данные отсутствуют	данные отсутствуют
6627	417875.6	2154644.12	данные отсутствуют	данные отсутствуют
6628	418633.98	2153278.94	данные отсутствуют	данные отсутствуют
6629	418633	2153280.69	данные отсутствуют	данные отсутствуют
6630	418634.74	2153281.66	данные отсутствуют	данные отсутствуют

Государственный регистратор		ФГИС ЕГРН
полное наименование должности	подпись	инициалы, фамилия

М.П.

Выписка из Единого государственного реестра недвижимости об объекте недвижимости  
**Описание местоположения земельного участка**

<b>Земельный участок</b>			
(вид объекта недвижимости)			
Лист № __ Раздела <b>3.2</b>	Всего листов раздела <b>3.2</b> : __	Всего разделов: __	Всего листов выписки: __
<b>17.11.2022 № 99/2022/505658598</b>			
Кадастровый номер:		<b>47:14:0000000:32 (единое землепользование)</b>	

Сведения о характерных точках границы земельного участка				
Система координат: Зона №				
Номер точки	Координаты		Описание закрепления на местности	Средняя квадратическая погрешность определения координат характерных точек границ земельного участка, м
	X	Y		
1	2	3	4	5
6631	418635.72	2153279.91	данные отсутствуют	данные отсутствуют
6632	423237.25	2163150.38	данные отсутствуют	данные отсутствуют
6633	423237.11	2163152.37	данные отсутствуют	данные отсутствуют
6634	423239.11	2163152.51	данные отсутствуют	данные отсутствуют
6635	423239.25	2163150.52	данные отсутствуют	данные отсутствуют
6636	423274.44	2162604.82	данные отсутствуют	данные отсутствуют
6637	423274.3	2162606.81	данные отсутствуют	данные отсутствуют
6638	423276.3	2162606.95	данные отсутствуют	данные отсутствуют
6639	423276.44	2162604.96	данные отсутствуют	данные отсутствуют
6640	418857.38	2152879.44	данные отсутствуют	данные отсутствуют
6641	418856.4	2152881.18	данные отсутствуют	данные отсутствуют
6642	418858.14	2152882.17	данные отсутствуют	данные отсутствуют
6643	418859.12	2152880.42	данные отсутствуют	данные отсутствуют
6644	423255.61	2162881.64	данные отсутствуют	данные отсутствуют
6645	423255.47	2162883.63	данные отсутствуют	данные отсутствуют

Государственный регистратор		ФГИС ЕГРН
полное наименование должности	подпись	инициалы, фамилия

М.П.

Выписка из Единого государственного реестра недвижимости об объекте недвижимости  
**Описание местоположения земельного участка**

<b>Земельный участок</b>			
(вид объекта недвижимости)			
Лист № __ Раздела <b>3.2</b>	Всего листов раздела <b>3.2</b> : __	Всего разделов: __	Всего листов выписки: __
<b>17.11.2022 № 99/2022/505658598</b>			
Кадастровый номер:		<b>47:14:0000000:32 (единое землепользование)</b>	

Сведения о характерных точках границы земельного участка				
Система координат: Зона №				
Номер точки	Координаты		Описание закрепления на местности	Средняя квадратическая погрешность определения координат характерных точек границ земельного участка, м
	X	Y		
1	2	3	4	5
6646	423257.47	2162883.77	данные отсутствуют	данные отсутствуют
6647	423257.61	2162881.78	данные отсутствуют	данные отсутствуют
6648	418746.87	2153077.24	данные отсутствуют	данные отсутствуют
6649	418745.89	2153078.98	данные отсутствуют	данные отсутствуют
6650	418747.63	2153079.97	данные отсутствуют	данные отсутствуют
6651	418748.61	2153078.23	данные отсутствуют	данные отсутствуют
6652	418137.81	2154168.8	данные отсутствуют	данные отсутствуют
6653	418136.83	2154170.55	данные отсутствуют	данные отсутствуют
6654	418138.57	2154171.52	данные отсутствуют	данные отсутствуют
6655	418139.55	2154169.77	данные отсутствуют	данные отсутствуют
6656	419892.84	2151021.14	данные отсутствуют	данные отсутствуют
6657	419891.86	2151022.88	данные отсутствуют	данные отсутствуют
6658	419893.6	2151023.86	данные отсутствуют	данные отсутствуют
6659	419894.58	2151022.11	данные отсутствуют	данные отсутствуют
6660	419140.52	2152371.19	данные отсутствуют	данные отсутствуют

Государственный регистратор		ФГИС ЕГРН
полное наименование должности	подпись	инициалы, фамилия

М.П.

Выписка из Единого государственного реестра недвижимости об объекте недвижимости  
**Описание местоположения земельного участка**

<b>Земельный участок</b>			
(вид объекта недвижимости)			
Лист № __ Раздела <b>3.2</b>	Всего листов раздела <b>3.2</b> : __	Всего разделов: __	Всего листов выписки: __
<b>17.11.2022 № 99/2022/505658598</b>			
Кадастровый номер:		<b>47:14:0000000:32 (единое землепользование)</b>	

Сведения о характерных точках границы земельного участка				
Система координат: Зона №				
Номер точки	Координаты		Описание закрепления на местности	Средняя квадратическая погрешность определения координат характерных точек границ земельного участка, м
	X	Y		
1	2	3	4	5
6661	419139.54	2152372.93	данные отсутствуют	данные отсутствуют
6662	419141.28	2152373.91	данные отсутствуют	данные отсутствуют
6663	419142.26	2152372.17	данные отсутствуют	данные отсутствуют
6664	419373.12	2151954.02	данные отсутствуют	данные отсутствуют
6665	419372.14	2151955.77	данные отсутствуют	данные отсутствуют
6666	419373.88	2151956.74	данные отсутствуют	данные отсутствуют
6667	419374.86	2151955	данные отсутствуют	данные отсутствуют
6668	419249.88	2152174.58	данные отсутствуют	данные отсутствуют
6669	419248.9	2152176.32	данные отсутствуют	данные отсутствуют
6670	419250.64	2152177.3	данные отсутствуют	данные отсутствуют
6671	419251.62	2152175.56	данные отсутствуют	данные отсутствуют
6672	418991.96	2152637.72	данные отсутствуют	данные отсутствуют
6673	418990.98	2152639.46	данные отсутствуют	данные отсутствуют
6674	418992.72	2152640.44	данные отсутствуют	данные отсутствуют
6675	418993.7	2152638.7	данные отсутствуют	данные отсутствуют

Государственный регистратор		ФГИС ЕГРН
полное наименование должности	подпись	инициалы, фамилия

М.П.

Выписка из Единого государственного реестра недвижимости об объекте недвижимости  
**Описание местоположения земельного участка**

<b>Земельный участок</b>			
(вид объекта недвижимости)			
Лист № __ Раздела <b>3.2</b>	Всего листов раздела <b>3.2</b> : __	Всего разделов: __	Всего листов выписки: __
<b>17.11.2022 № 99/2022/505658598</b>			
Кадастровый номер:		<b>47:14:0000000:32 (единое землепользование)</b>	

Сведения о характерных точках границы земельного участка				
Система координат: Зона №				
Номер точки	Координаты		Описание закрепления на местности	Средняя квадратическая погрешность определения координат характерных точек границ земельного участка, м
	X	Y		
1	2	3	4	5
6676	419503.51	2151719.85	данные отсутствуют	данные отсутствуют
6677	419502.53	2151721.59	данные отсутствуют	данные отсутствуют
6678	419504.27	2151722.57	данные отсутствуют	данные отсутствуют
6679	419505.25	2151720.83	данные отсутствуют	данные отсутствуют
6680	419635.32	2151483.56	данные отсутствуют	данные отсутствуют
6681	419634.34	2151485.31	данные отсутствуют	данные отсутствуют
6682	419636.08	2151486.28	данные отсутствуют	данные отсутствуют
6683	419637.06	2151484.53	данные отсутствуют	данные отсутствуют
6684	417471.55	2155364.58	данные отсутствуют	данные отсутствуют
6685	417470.57	2155366.32	данные отсутствуют	данные отсутствуют
6686	417472.31	2155367.3	данные отсутствуют	данные отсутствуют
6687	417473.29	2155365.56	данные отсутствуют	данные отсутствуют
6688	418510.85	2153499.76	данные отсутствуют	данные отсутствуют
6689	418509.87	2153501.5	данные отсутствуют	данные отсутствуют
6690	418511.61	2153502.48	данные отсутствуют	данные отсутствуют

Государственный регистратор		ФГИС ЕГРН
полное наименование должности	подпись	инициалы, фамилия

М.П.

Выписка из Единого государственного реестра недвижимости об объекте недвижимости  
**Описание местоположения земельного участка**

<b>Земельный участок</b>			
(вид объекта недвижимости)			
Лист № __ Раздела <b>3.2</b>	Всего листов раздела <b>3.2</b> : __	Всего разделов: __	Всего листов выписки: __
<b>17.11.2022 № 99/2022/505658598</b>			
Кадастровый номер:		<b>47:14:0000000:32 (единое землепользование)</b>	

Сведения о характерных точках границы земельного участка				
Система координат: Зона №				
Номер точки	Координаты		Описание закрепления на местности	Средняя квадратическая погрешность определения координат характерных точек границ земельного участка, м
	X	Y		
1	2	3	4	5
6691	418512.59	2153500.74	данные отсутствуют	данные отсутствуют
6692	417742.25	2154879.45	данные отсутствуют	данные отсутствуют
6693	417741.27	2154881.19	данные отсутствуют	данные отсутствуют
6694	417743.01	2154882.17	данные отсутствуют	данные отсутствуют
6695	417743.99	2154880.43	данные отсутствуют	данные отсутствуют
6696	423210.34	2163548.67	данные отсутствуют	данные отсутствуют
6697	423210.2	2163550.66	данные отсутствуют	данные отсутствуют
6698	423212.2	2163550.8	данные отсутствуют	данные отсутствуют
6699	423212.34	2163548.81	данные отсутствуют	данные отсутствуют
6700	417611.06	2155114.01	данные отсутствуют	данные отсутствуют
6701	417610.08	2155115.75	данные отсутствуют	данные отсутствуют
6702	417611.82	2155116.73	данные отсутствуют	данные отсутствуют
6703	417612.8	2155114.99	данные отсутствуют	данные отсутствуют
6704	418003.61	2154409.63	данные отсутствуют	данные отсутствуют
6705	418002.63	2154411.37	данные отсутствуют	данные отсутствуют

Государственный регистратор		ФГИС ЕГРН
полное наименование должности	подпись	инициалы, фамилия

М.П.

Выписка из Единого государственного реестра недвижимости об объекте недвижимости  
**Описание местоположения земельного участка**

<b>Земельный участок</b>			
(вид объекта недвижимости)			
Лист № __ Раздела <b>3.2</b>	Всего листов раздела <b>3.2</b> : __	Всего разделов: __	Всего листов выписки: __
<b>17.11.2022 № 99/2022/505658598</b>			
Кадастровый номер:		<b>47:14:0000000:32 (единое землепользование)</b>	

Сведения о характерных точках границы земельного участка				
Система координат: Зона №				
Номер точки	Координаты		Описание закрепления на местности	Средняя квадратическая погрешность определения координат характерных точек границ земельного участка, м
	X	Y		
1	2	3	4	5
6706	418004.37	2154412.35	данные отсутствуют	данные отсутствуют
6707	418005.35	2154410.61	данные отсутствуют	данные отсутствуют
6708	418398.24	2153701.32	данные отсутствуют	данные отсутствуют
6709	418397.26	2153703.06	данные отсутствуют	данные отсутствуют
6710	418399	2153704.04	данные отсутствуют	данные отсутствуют
6711	418399.98	2153702.3	данные отсутствуют	данные отсутствуют
6712	413803.07	2165227.5	данные отсутствуют	данные отсутствуют
6713	413677.25	2165187.4	данные отсутствуют	данные отсутствуют
6714	413559.83	2165149.98	данные отсутствуют	данные отсутствуют
6715	413540.3	2165143.75	данные отсутствуют	данные отсутствуют
6716	413532.55	2165049.34	данные отсутствуют	данные отсутствуют
6717	413527.48	2164989.62	данные отсутствуют	данные отсутствуют
6718	413527.2	2164962.65	данные отсутствуют	данные отсутствуют
6719	413526.83	2164926.88	данные отсутствуют	данные отсутствуют
6720	413527.44	2164810.91	данные отсутствуют	данные отсутствуют

Государственный регистратор		ФГИС ЕГРН
полное наименование должности	подпись	инициалы, фамилия

М.П.



Выписка из Единого государственного реестра недвижимости об объекте недвижимости  
**Описание местоположения земельного участка**

<b>Земельный участок</b>			
(вид объекта недвижимости)			
Лист № __ Раздела <b>3.2</b>	Всего листов раздела <b>3.2</b> : __	Всего разделов: __	Всего листов выписки: __
<b>17.11.2022 № 99/2022/505658598</b>			
Кадастровый номер:		<b>47:14:0000000:32 (единое землепользование)</b>	

Сведения о характерных точках границы земельного участка				
Система координат: Зона №				
Номер точки	Координаты		Описание закрепления на местности	Средняя квадратическая погрешность определения координат характерных точек границ земельного участка, м
	X	Y		
1	2	3	4	5
6721	413536.19	2164729.46	данные отсутствуют	данные отсутствуют
6722	413550.54	2164614.22	данные отсутствуют	данные отсутствуют
6723	413565.43	2164479.84	данные отсутствуют	данные отсутствуют
6724	413582.4	2164393.36	данные отсутствуют	данные отсутствуют
6725	413603.4	2164348.08	данные отсутствуют	данные отсутствуют
6726	413607.4	2164340.7	данные отсутствуют	данные отсутствуют
6727	413732.45	2164443.56	данные отсутствуют	данные отсутствуют
6728	413749.81	2164457.85	данные отсутствуют	данные отсутствуют
6729	413795.86	2164667.64	данные отсутствуют	данные отсутствуют
6730	413895.76	2165122.75	данные отсутствуют	данные отсутствуют
6731	413927.46	2165267.14	данные отсутствуют	данные отсутствуют
6732	414614.12	2162660.12	данные отсутствуют	данные отсутствуют
6733	414623.25	2162678.72	данные отсутствуют	данные отсутствуют
6734	414631.64	2162698.23	данные отсутствуют	данные отсутствуют
6735	414645.81	2162723.18	данные отсутствуют	данные отсутствуют

Государственный регистратор		ФГИС ЕГРН
полное наименование должности	подпись	инициалы, фамилия

М.П.

Выписка из Единого государственного реестра недвижимости об объекте недвижимости  
**Описание местоположения земельного участка**

<b>Земельный участок</b>			
(вид объекта недвижимости)			
Лист № ___ Раздела <b>3.2</b>	Всего листов раздела <b>3.2</b> : ___	Всего разделов: ___	Всего листов выписки: ___
<b>17.11.2022 № 99/2022/505658598</b>			
Кадастровый номер:		<b>47:14:0000000:32 (единое землепользование)</b>	

Сведения о характерных точках границы земельного участка				
Система координат: Зона №				
Номер точки	Координаты		Описание закрепления на местности	Средняя квадратическая погрешность определения координат характерных точек границ земельного участка, м
	X	Y		
1	2	3	4	5
6736	414664.02	2162744.55	данные отсутствуют	данные отсутствуют
6737	414685.4	2162766.54	данные отсутствуют	данные отсутствуют
6738	414708.76	2162785.95	данные отсутствуют	данные отсутствуют
6739	414725.14	2162801.85	данные отсутствуют	данные отсутствуют
6740	414751.01	2162825.91	данные отсутствуют	данные отсутствуют
6741	414773.7	2162844.3	данные отсутствуют	данные отсутствуют
6742	414776.88	2162847.37	данные отсутствуют	данные отсутствуют
6743	414773.54	2162852.49	данные отсутствуют	данные отсутствуют
6744	414762.32	2162842.45	данные отсутствуют	данные отсутствуют
6745	414745.03	2162827.07	данные отсутствуют	данные отсутствуют
6746	414733.66	2162837.79	данные отсутствуют	данные отсутствуют
6747	414679.41	2162785.66	данные отсутствуют	данные отсутствуют
6748	414681.04	2162779.41	данные отсутствуют	данные отсутствуют
6749	414678.13	2162768.13	данные отсутствуют	данные отсутствуют
6750	414660.35	2162752.01	данные отсутствуют	данные отсутствуют

Государственный регистратор		ФГИС ЕГРН
полное наименование должности	подпись	инициалы, фамилия

М.П.

Выписка из Единого государственного реестра недвижимости об объекте недвижимости  
**Описание местоположения земельного участка**

<b>Земельный участок</b>			
(вид объекта недвижимости)			
Лист № ___ Раздела <b>3.2</b>	Всего листов раздела <b>3.2</b> : ___	Всего разделов: ___	Всего листов выписки: ___
<b>17.11.2022 № 99/2022/505658598</b>			
Кадастровый номер:		<b>47:14:0000000:32 (единое землепользование)</b>	

Сведения о характерных точках границы земельного участка				
Система координат: Зона №				
Номер точки	Координаты		Описание закрепления на местности	Средняя квадратическая погрешность определения координат характерных точек границ земельного участка, м
	X	Y		
1	2	3	4	5
6751	414641.34	2162729.46	данные отсутствуют	данные отсутствуют
6752	414632.29	2162711.08	данные отсутствуют	данные отсутствуют
6753	414612.67	2162660.48	данные отсутствуют	данные отсутствуют
6754	414604.47	2162641.14	данные отсутствуют	данные отсутствуют
6755	414511.85	2162858.29	данные отсутствуют	данные отсутствуют
6756	414515.62	2162841.37	данные отсутствуют	данные отсутствуют
6757	414513.61	2162831.35	данные отсутствуют	данные отсутствуют
6758	414534.48	2162789.53	данные отсутствуют	данные отсутствуют
6759	414541.22	2162782.81	данные отсутствуют	данные отсутствуют
6760	414545.14	2162750.64	данные отсутствуют	данные отсутствуют
6761	414536.34	2162721.02	данные отсутствуют	данные отсутствуют
6762	414529.31	2162702.39	данные отсутствуют	данные отсутствуют
6763	414511.26	2162679.43	данные отсутствуют	данные отсутствуют
6764	414499.48	2162655.19	данные отсутствуют	данные отсутствуют
6765	414501.99	2162636.85	данные отсутствуют	данные отсутствуют

Государственный регистратор		ФГИС ЕГРН
полное наименование должности	подпись	инициалы, фамилия

М.П.

Выписка из Единого государственного реестра недвижимости об объекте недвижимости  
**Описание местоположения земельного участка**

<b>Земельный участок</b>			
(вид объекта недвижимости)			
Лист № ___ Раздела <b>3.2</b>	Всего листов раздела <b>3.2</b> : ___	Всего разделов: ___	Всего листов выписки: ___
<b>17.11.2022 № 99/2022/505658598</b>			
Кадастровый номер:		<b>47:14:0000000:32 (единое землепользование)</b>	

Сведения о характерных точках границы земельного участка				
Система координат: Зона №				
Номер точки	Координаты		Описание закрепления на местности	Средняя квадратическая погрешность определения координат характерных точек границ земельного участка, м
	X	Y		
1	2	3	4	5
6766	414499.6	2162607.3	данные отсутствуют	данные отсутствуют
6767	414497.42	2162577.94	данные отсутствуют	данные отсутствуют
6768	414492.67	2162561.74	данные отсутствуют	данные отсутствуют
6769	414480.66	2162538.52	данные отсутствуют	данные отсутствуют
6770	414491.67	2162546.81	данные отсутствуют	данные отсутствуют
6771	414499.76	2162539.49	данные отсутствуют	данные отсутствуют
6772	414503.57	2162576.08	данные отсутствуют	данные отсутствуют
6773	414521.72	2162583.64	данные отсутствуют	данные отсутствуют
6774	414529.15	2162615.69	данные отсутствуют	данные отсутствуют
6775	414535.36	2162637.8	данные отсутствуют	данные отсутствуют
6776	414552.87	2162664.19	данные отсутствуют	данные отсутствуют
6777	414566.59	2162663.72	данные отсутствуют	данные отсутствуют
6778	414575.39	2162670.54	данные отсутствуют	данные отсутствуют
6779	414584.03	2162679.16	данные отсутствуют	данные отсутствуют
6780	414573.3	2162694.55	данные отсутствуют	данные отсутствуют

Государственный регистратор		ФГИС ЕГРН
полное наименование должности	подпись	инициалы, фамилия

М.П.

Выписка из Единого государственного реестра недвижимости об объекте недвижимости  
**Описание местоположения земельного участка**

<b>Земельный участок</b>			
(вид объекта недвижимости)			
Лист № __ Раздела <b>3.2</b>	Всего листов раздела <b>3.2</b> : __	Всего разделов: __	Всего листов выписки: __
<b>17.11.2022 № 99/2022/505658598</b>			
Кадастровый номер:		<b>47:14:0000000:32 (единое землепользование)</b>	

Сведения о характерных точках границы земельного участка				
Система координат: Зона №				
Номер точки	Координаты		Описание закрепления на местности	Средняя квадратическая погрешность определения координат характерных точек границ земельного участка, м
	X	Y		
1	2	3	4	5
6781	414587.02	2162712.69	данные отсутствуют	данные отсутствуют
6782	414596.08	2162726.9	данные отсутствуют	данные отсутствуют
6783	414612.12	2162757.07	данные отсутствуют	данные отсутствуют
6784	414632.04	2162775.04	данные отсутствуют	данные отсутствуют
6785	414633.17	2162779.45	данные отсутствуют	данные отсутствуют
6786	414633.09	2162784.36	данные отсутствуют	данные отсутствуют
6787	414593.2	2162783.27	данные отсутствуют	данные отсутствуют
6788	414580.22	2162864.86	данные отсутствуют	данные отсутствуют
6789	414573.58	2162906.54	данные отсутствуют	данные отсутствуют
6790	414563.4	2162970.55	данные отсутствуют	данные отсутствуют
6791	414566.76	2163001.37	данные отсутствуют	данные отсутствуют
6792	414578.5	2163024.93	данные отсутствуют	данные отсутствуют
6793	414589.69	2163067.39	данные отсутствуют	данные отсутствуют
6794	414595.01	2163080.13	данные отсутствуют	данные отсутствуют
6795	414591.88	2163095.93	данные отсутствуют	данные отсутствуют

Государственный регистратор		ФГИС ЕГРН
полное наименование должности	подпись	инициалы, фамилия

М.П.

Выписка из Единого государственного реестра недвижимости об объекте недвижимости  
**Описание местоположения земельного участка**

<b>Земельный участок</b>			
(вид объекта недвижимости)			
Лист № __ Раздела <b>3.2</b>	Всего листов раздела <b>3.2</b> : __	Всего разделов: __	Всего листов выписки: __
<b>17.11.2022 № 99/2022/505658598</b>			
Кадастровый номер:		<b>47:14:0000000:32 (единое землепользование)</b>	

Сведения о характерных точках границы земельного участка				
Система координат: Зона №				
Номер точки	Координаты		Описание закрепления на местности	Средняя квадратическая погрешность определения координат характерных точек границ земельного участка, м
	X	Y		
1	2	3	4	5
6796	414591.91	2163095.73	данные отсутствуют	данные отсутствуют
6797	414562.5	2163047.5	данные отсутствуют	данные отсутствуют
6798	414547.5	2163016.35	данные отсутствуют	данные отсутствуют
6799	414535.06	2162979.11	данные отсутствуют	данные отсутствуют
6800	414508.45	2162918.22	данные отсутствуют	данные отсутствуют
6801	414512.55	2162905.41	данные отсутствуют	данные отсутствуют
6802	414411.65	2162473.79	данные отсутствуют	данные отсутствуют
6803	414410.29	2162483.44	данные отсутствуют	данные отсутствуют
6804	414409.71	2162487.56	данные отсутствуют	данные отсутствуют
6805	414383.68	2162487.93	данные отсутствуют	данные отсутствуют
6806	414382.08	2162501.79	данные отсутствуют	данные отсутствуют
6807	414376.63	2162548.93	данные отсутствуют	данные отсутствуют
6808	414375.2	2162561.32	данные отсутствуют	данные отсутствуют
6809	414439.4	2162570.27	данные отсутствуют	данные отсутствуют
6810	414442.28	2162551.29	данные отсутствуют	данные отсутствуют

Государственный регистратор		ФГИС ЕГРН
полное наименование должности	подпись	инициалы, фамилия

М.П.

Выписка из Единого государственного реестра недвижимости об объекте недвижимости  
**Описание местоположения земельного участка**

<b>Земельный участок</b>			
(вид объекта недвижимости)			
Лист № __ Раздела <b>3.2</b>	Всего листов раздела <b>3.2</b> : __	Всего разделов: __	Всего листов выписки: __
<b>17.11.2022 № 99/2022/505658598</b>			
Кадастровый номер:		<b>47:14:0000000:32 (единое землепользование)</b>	

Сведения о характерных точках границы земельного участка				
Система координат: Зона №				
Номер точки	Координаты		Описание закрепления на местности	Средняя квадратическая погрешность определения координат характерных точек границ земельного участка, м
	X	Y		
1	2	3	4	5
6811	414455.37	2162576.68	данные отсутствуют	данные отсутствуют
6812	414457.84	2162585.08	данные отсутствуют	данные отсутствуют
6813	414459.72	2162610.42	данные отсутствуют	данные отсутствуют
6814	414461.77	2162635.81	данные отсутствуют	данные отсутствуют
6815	414458.2	2162661.81	данные отсутствуют	данные отсутствуют
6816	414477.12	2162700.71	данные отсутствуют	данные отсутствуют
6817	414494.07	2162722.27	данные отсутствуют	данные отсутствуют
6818	414498.4	2162733.74	данные отсутствуют	данные отсутствуют
6819	414504.44	2162754.06	данные отсутствуют	данные отсутствуют
6820	414503.2	2162764.21	данные отсутствуют	данные отсутствуют
6821	414471.69	2162825.77	данные отсутствуют	данные отсутствуют
6822	414474.74	2162840.95	данные отсутствуют	данные отсутствуют
6823	414471.79	2162854.21	данные отсутствуют	данные отсутствуют
6824	414472.45	2162899.47	данные отсутствуют	данные отсутствуют
6825	414465.75	2162920.42	данные отсутствуют	данные отсутствуют

Государственный регистратор		ФГИС ЕГРН
полное наименование должности	подпись	инициалы, фамилия

М.П.

Выписка из Единого государственного реестра недвижимости об объекте недвижимости  
**Описание местоположения земельного участка**

<b>Земельный участок</b>			
(вид объекта недвижимости)			
Лист № __ Раздела <b>3.2</b>	Всего листов раздела <b>3.2</b> : __	Всего разделов: __	Всего листов выписки: __
<b>17.11.2022 № 99/2022/505658598</b>			
Кадастровый номер:		<b>47:14:0000000:32 (единое землепользование)</b>	

Сведения о характерных точках границы земельного участка				
Система координат: Зона №				
Номер точки	Координаты		Описание закрепления на местности	Средняя квадратическая погрешность определения координат характерных точек границ земельного участка, м
	X	Y		
1	2	3	4	5
6826	414497.7	2162993.53	данные отсутствуют	данные отсутствуют
6827	414510.36	2163031.43	данные отсутствуют	данные отсутствуют
6828	414527.36	2163066.7	данные отсутствуют	данные отсутствуют
6829	414565.15	2163128.46	данные отсутствуют	данные отсутствуют
6830	414515.51	2163119.08	данные отсутствуют	данные отсутствуют
6831	414478.51	2163112.09	данные отсутствуют	данные отсутствуют
6832	414384.01	2163090.76	данные отсутствуют	данные отсутствуют
6833	414357.37	2163082.7	данные отсутствуют	данные отсутствуют
6834	414240.27	2163047.27	данные отсутствуют	данные отсутствуют
6835	414203.56	2163036.16	данные отсутствуют	данные отсутствуют
6836	414206.06	2163014.37	данные отсутствуют	данные отсутствуют
6837	414211.63	2162965.12	данные отсутствуют	данные отсутствуют
6838	414217.42	2162913.89	данные отсутствуют	данные отсутствуют
6839	414229.33	2162876.71	данные отсутствуют	данные отсутствуют
6840	414264.64	2162812.25	данные отсутствуют	данные отсутствуют

Государственный регистратор		ФГИС ЕГРН
полное наименование должности	подпись	инициалы, фамилия

М.П.



Выписка из Единого государственного реестра недвижимости об объекте недвижимости  
**Описание местоположения земельного участка**

<b>Земельный участок</b>			
(вид объекта недвижимости)			
Лист № __ Раздела <b>3.2</b>	Всего листов раздела <b>3.2</b> : __	Всего разделов: __	Всего листов выписки: __
<b>17.11.2022 № 99/2022/505658598</b>			
Кадастровый номер:		<b>47:14:0000000:32 (единое землепользование)</b>	

Сведения о характерных точках границы земельного участка				
Система координат: Зона №				
Номер точки	Координаты		Описание закрепления на местности	Средняя квадратическая погрешность определения координат характерных точек границ земельного участка, м
	X	Y		
1	2	3	4	5
6841	414266.46	2162808.33	данные отсутствуют	данные отсутствуют
6842	414294.86	2162747.14	данные отсутствуют	данные отсутствуют
6843	414309.06	2162703.98	данные отсутствуют	данные отсутствуют
6844	414311.06	2162691.4	данные отсутствуют	данные отсутствуют
6845	414321.61	2162624.67	данные отсутствуют	данные отсутствуют
6846	414336.86	2162531.01	данные отсутствуют	данные отсутствуют
6847	414353.6	2162427.44	данные отсутствуют	данные отсутствуют
6848	414365.69	2162356.6	данные отсутствуют	данные отсутствуют
6849	414391.93	2162202.8	данные отсутствуют	данные отсутствуют
6850	414413.77	2162063.53	данные отсутствуют	данные отсутствуют
6851	414419.27	2162022.94	данные отсутствуют	данные отсутствуют
6852	414426.47	2161969.75	данные отсутствуют	данные отсутствуют
6853	414427.2	2161965.35	данные отсутствуют	данные отсутствуют
6854	414427.98	2161952.23	данные отсутствуют	данные отсутствуют
6855	414454.03	2161953.43	данные отсутствуют	данные отсутствуют

Государственный регистратор		ФГИС ЕГРН
полное наименование должности	подпись	инициалы, фамилия

М.П.

Выписка из Единого государственного реестра недвижимости об объекте недвижимости  
**Описание местоположения земельного участка**

<b>Земельный участок</b>			
(вид объекта недвижимости)			
Лист № ___ Раздела <b>3.2</b>	Всего листов раздела <b>3.2</b> : ___	Всего разделов: ___	Всего листов выписки: ___
<b>17.11.2022 № 99/2022/505658598</b>			
Кадастровый номер:		<b>47:14:0000000:32 (единое землепользование)</b>	

Сведения о характерных точках границы земельного участка				
Система координат: Зона №				
Номер точки	Координаты		Описание закрепления на местности	Средняя квадратическая погрешность определения координат характерных точек границ земельного участка, м
	X	Y		
1	2	3	4	5
6856	414463.7	2161954.58	данные отсутствуют	данные отсутствуют
6857	414476.83	2161957.18	данные отсутствуют	данные отсутствуют
6858	414487.32	2161959.22	данные отсутствуют	данные отсутствуют
6859	414501.59	2161960.94	данные отсутствуют	данные отсутствуют
6860	414516.2	2161968.13	данные отсутствуют	данные отсутствуют
6861	414526.03	2161972.96	данные отсутствуют	данные отсутствуют
6862	414565.37	2161993.98	данные отсутствуют	данные отсутствуют
6863	414591.11	2162015.29	данные отсутствуют	данные отсутствуют
6864	414612.91	2162038.22	данные отсутствуют	данные отсутствуют
6865	414618.69	2162051.96	данные отсутствуют	данные отсутствуют
6866	414625.78	2162065.12	данные отсутствуют	данные отсутствуют
6867	414634.55	2162091.63	данные отсутствуют	данные отсутствуют
6868	414646.51	2162144.57	данные отсутствуют	данные отсутствуют
6869	414653.94	2162194.8	данные отсутствуют	данные отсутствуют
6870	414655.32	2162204.45	данные отсутствуют	данные отсутствуют

Государственный регистратор		ФГИС ЕГРН
полное наименование должности	подпись	инициалы, фамилия

М.П.

Выписка из Единого государственного реестра недвижимости об объекте недвижимости  
**Описание местоположения земельного участка**

<b>Земельный участок</b>			
(вид объекта недвижимости)			
Лист № __ Раздела <b>3.2</b>	Всего листов раздела <b>3.2</b> : __	Всего разделов: __	Всего листов выписки: __
<b>17.11.2022 № 99/2022/505658598</b>			
Кадастровый номер:		<b>47:14:0000000:32 (единое землепользование)</b>	

Сведения о характерных точках границы земельного участка				
Система координат: Зона №				
Номер точки	Координаты		Описание закрепления на местности	Средняя квадратическая погрешность определения координат характерных точек границ земельного участка, м
	X	Y		
1	2	3	4	5
6871	414659.05	2162224.4	данные отсутствуют	данные отсутствуют
6872	414660.19	2162235.77	данные отсутствуют	данные отсутствуют
6873	414659.39	2162244.09	данные отсутствуют	данные отсутствуют
6874	414656.59	2162253.77	данные отсутствуют	данные отсутствуют
6875	414651.32	2162266.55	данные отсутствуют	данные отсутствуют
6876	414640.57	2162281.85	данные отсутствуют	данные отсутствуют
6877	414624.76	2162297.27	данные отсутствуют	данные отсутствуют
6878	414606.25	2162317.8	данные отсутствуют	данные отсутствуют
6879	414600.04	2162324.63	данные отсутствуют	данные отсутствуют
6880	414583.4	2162352.75	данные отсутствуют	данные отсутствуют
6881	414571.89	2162369.96	данные отсутствуют	данные отсутствуют
6882	414571.07	2162371.37	данные отсутствуют	данные отсутствуют
6883	414570.47	2162372.9	данные отсутствуют	данные отсутствуют
6884	414565.26	2162389.32	данные отсутствуют	данные отсутствуют
6885	414559.36	2162406.42	данные отсутствуют	данные отсутствуют

Государственный регистратор		ФГИС ЕГРН
полное наименование должности	подпись	инициалы, фамилия

М.П.

Выписка из Единого государственного реестра недвижимости об объекте недвижимости  
**Описание местоположения земельного участка**

<b>Земельный участок</b>			
(вид объекта недвижимости)			
Лист № __ Раздела <b>3.2</b>	Всего листов раздела <b>3.2</b> : __	Всего разделов: __	Всего листов выписки: __
<b>17.11.2022 № 99/2022/505658598</b>			
Кадастровый номер:		<b>47:14:0000000:32 (единое землепользование)</b>	

Сведения о характерных точках границы земельного участка				
Система координат: Зона №				
Номер точки	Координаты		Описание закрепления на местности	Средняя квадратическая погрешность определения координат характерных точек границ земельного участка, м
	X	Y		
1	2	3	4	5
6886	414554.77	2162421.53	данные отсутствуют	данные отсутствуют
6887	414551.42	2162438.32	данные отсутствуют	данные отсутствуют
6888	414548.63	2162453.52	данные отсутствуют	данные отсутствуют
6889	414547.36	2162468.11	данные отсутствуют	данные отсутствуют
6890	414547.65	2162481.95	данные отсутствуют	данные отсутствуют
6891	414549.24	2162499.08	данные отсутствуют	данные отсутствуют
6892	414551.9	2162518.33	данные отсутствуют	данные отсутствуют
6893	414554.45	2162528.48	данные отсутствуют	данные отсутствуют
6894	414561.99	2162556.19	данные отсутствуют	данные отсутствуют
6895	414576.35	2162586.83	данные отсутствуют	данные отсутствуют
6896	414587.08	2162603.39	данные отсутствуют	данные отсутствуют
6897	414601.61	2162635.61	данные отсутствуют	данные отсутствуют
6898	414581.1	2162622.46	данные отсутствуют	данные отсутствуют
6899	414574.07	2162622.78	данные отсутствуют	данные отсутствуют
6900	414571.84	2162619.8	данные отсутствуют	данные отсутствуют

Государственный регистратор		ФГИС ЕГРН
полное наименование должности	подпись	инициалы, фамилия

М.П.

Выписка из Единого государственного реестра недвижимости об объекте недвижимости  
**Описание местоположения земельного участка**

<b>Земельный участок</b>			
(вид объекта недвижимости)			
Лист № __ Раздела <b>3.2</b>	Всего листов раздела <b>3.2</b> : __	Всего разделов: __	Всего листов выписки: __
<b>17.11.2022 № 99/2022/505658598</b>			
Кадастровый номер:		<b>47:14:0000000:32 (единое землепользование)</b>	

Сведения о характерных точках границы земельного участка				
Система координат: Зона №				
Номер точки	Координаты		Описание закрепления на местности	Средняя квадратическая погрешность определения координат характерных точек границ земельного участка, м
	X	Y		
1	2	3	4	5
6901	414567.87	2162605.69	данные отсутствуют	данные отсутствуют
6902	414561.98	2162582.93	данные отсутствуют	данные отсутствуют
6903	414563.03	2162572.04	данные отсутствуют	данные отсутствуют
6904	414555.07	2162554.15	данные отсутствуют	данные отсутствуют
6905	414540.89	2162548.3	данные отсутствуют	данные отсутствуют
6906	414537.35	2162514.27	данные отсутствуют	данные отсутствуют
6907	414526.46	2162496.57	данные отсутствуют	данные отсутствуют
6908	414495.22	2162489.66	данные отсутствуют	данные отсутствуют
6909	414489.33	2162494.99	данные отсутствуют	данные отсутствуют
6910	414485.98	2162492.46	данные отсутствуют	данные отсутствуют
6911	414465.62	2162481.45	данные отсутствуют	данные отсутствуют
6912	414424.12	2162475.51	данные отсутствуют	данные отсутствуют
6913	414439.48	2162446.54	данные отсутствуют	данные отсутствуют
6914	414424.15	2162402.87	данные отсутствуют	данные отсутствуют
6915	414459.24	2162406.17	данные отсутствуют	данные отсутствуют

Государственный регистратор		ФГИС ЕГРН
полное наименование должности	подпись	инициалы, фамилия

М.П.

Выписка из Единого государственного реестра недвижимости об объекте недвижимости  
**Описание местоположения земельного участка**

<b>Земельный участок</b>			
(вид объекта недвижимости)			
Лист № __ Раздела <b>3.2</b>	Всего листов раздела <b>3.2</b> : __	Всего разделов: __	Всего листов выписки: __
<b>17.11.2022 № 99/2022/505658598</b>			
Кадастровый номер:		<b>47:14:0000000:32 (единое землепользование)</b>	

Сведения о характерных точках границы земельного участка				
Система координат: Зона №				
Номер точки	Координаты		Описание закрепления на местности	Средняя квадратическая погрешность определения координат характерных точек границ земельного участка, м
	X	Y		
1	2	3	4	5
6916	414463.12	2162337.53	данные отсутствуют	данные отсутствуют
6917	414496.19	2162273.82	данные отсутствуют	данные отсутствуют
6918	414498.22	2162204.24	данные отсутствуют	данные отсутствуют
6919	414498.98	2162196.91	данные отсутствуют	данные отсутствуют
6920	414504.7	2162141.28	данные отсутствуют	данные отсутствуют
6921	414509.33	2162091.37	данные отсутствуют	данные отсутствуют
6922	414444.59	2162083.71	данные отсутствуют	данные отсутствуют
6923	414437.72	2162135.68	данные отсутствуют	данные отсутствуют
6924	414427.01	2162207.59	данные отсутствуют	данные отсутствуют
6925	414415.08	2162287.66	данные отсутствуют	данные отсутствуют
6926	414400.83	2162400.68	данные отсутствуют	данные отсутствуют
6927	414395.7	2162442.41	данные отсутствуют	данные отсутствуют
6928	414400.8	2162673.12	данные отсутствуют	данные отсутствуют
6929	414407.79	2162668.2	данные отсутствуют	данные отсутствуют
6930	414416.32	2162668.7	данные отсутствуют	данные отсутствуют

Государственный регистратор		ФГИС ЕГРН
полное наименование должности	подпись	инициалы, фамилия

М.П.

Выписка из Единого государственного реестра недвижимости об объекте недвижимости  
**Описание местоположения земельного участка**

<b>Земельный участок</b>			
(вид объекта недвижимости)			
Лист № __ Раздела <b>3.2</b>	Всего листов раздела <b>3.2</b> : __	Всего разделов: __	Всего листов выписки: __
<b>17.11.2022 № 99/2022/505658598</b>			
Кадастровый номер:		<b>47:14:0000000:32 (единое землепользование)</b>	

Сведения о характерных точках границы земельного участка				
Система координат: Зона №				
Номер точки	Координаты		Описание закрепления на местности	Средняя квадратическая погрешность определения координат характерных точек границ земельного участка, м
	X	Y		
1	2	3	4	5
6931	414414.91	2162650.91	данные отсутствуют	данные отсутствуют
6932	414414.01	2162648.51	данные отсутствуют	данные отсутствуют
6933	414355.86	2162641.45	данные отсутствуют	данные отсутствуют
6934	414351.86	2162664.42	данные отсутствуют	данные отсутствуют
6935	414355.68	2162665.03	данные отсутствуют	данные отсутствуют
6936	414363.45	2162666.42	данные отсутствуют	данные отсутствуют
6937	414397.81	2162672.35	данные отсутствуют	данные отсутствуют
6938	414397.72	2162672.84	данные отсутствуют	данные отсутствуют
6939	414399.75	2162673.24	данные отсутствуют	данные отсутствуют
6940	414224.44	2166620.05	данные отсутствуют	данные отсутствуют
6941	414226.48	2166629.35	данные отсутствуют	данные отсутствуют
6942	414263.53	2166798.11	данные отсутствуют	данные отсутствуют
6943	414302.9	2166955.81	данные отсутствуют	данные отсутствуют
6944	414318.7	2166998.02	данные отсутствуют	данные отсутствуют
6945	414360.2	2167108.87	данные отсутствуют	данные отсутствуют

Государственный регистратор		ФГИС ЕГРН
полное наименование должности	подпись	инициалы, фамилия

М.П.

Выписка из Единого государственного реестра недвижимости об объекте недвижимости  
**Описание местоположения земельного участка**

<b>Земельный участок</b>			
(вид объекта недвижимости)			
Лист № __ Раздела <b>3.2</b>	Всего листов раздела <b>3.2</b> : __	Всего разделов: __	Всего листов выписки: __
<b>17.11.2022 № 99/2022/505658598</b>			
Кадастровый номер:		<b>47:14:0000000:32 (единое землепользование)</b>	

Сведения о характерных точках границы земельного участка				
Система координат: Зона №				
Номер точки	Координаты		Описание закрепления на местности	Средняя квадратическая погрешность определения координат характерных точек границ земельного участка, м
	X	Y		
1	2	3	4	5
6946	413841.18	2166613.39	данные отсутствуют	данные отсутствуют
6947	413898.67	2166465.25	данные отсутствуют	данные отсутствуют
6948	413917.3	2166417.25	данные отсутствуют	данные отсутствуют
6949	413925.38	2166390.41	данные отсутствуют	данные отсутствуют
6950	413937.4	2166350.56	данные отсутствуют	данные отсутствуют
6951	413948.66	2166320.97	данные отсутствуют	данные отсутствуют
6952	413964.33	2166279.78	данные отсутствуют	данные отсутствуют
6953	413976.82	2166285.48	данные отсутствуют	данные отсутствуют
6954	414005.61	2166271.89	данные отсутствуют	данные отсутствуют
6955	414020.42	2166259.07	данные отсутствуют	данные отсутствуют
6956	414031.78	2166230.43	данные отсутствуют	данные отсутствуют
6957	414032.08	2166224.24	данные отсутствуют	данные отсутствуют
6958	414048.15	2166209.61	данные отсутствуют	данные отсутствуют
6959	414057.51	2166196.34	данные отсутствуют	данные отсутствуют
6960	414035.92	2166173.39	данные отсутствуют	данные отсутствуют

Государственный регистратор		ФГИС ЕГРН
полное наименование должности	подпись	инициалы, фамилия

М.П.



Выписка из Единого государственного реестра недвижимости об объекте недвижимости  
**Описание местоположения земельного участка**

<b>Земельный участок</b>			
(вид объекта недвижимости)			
Лист № __ Раздела <b>3.2</b>	Всего листов раздела <b>3.2</b> : __	Всего разделов: __	Всего листов выписки: __
<b>17.11.2022 № 99/2022/505658598</b>			
Кадастровый номер:		<b>47:14:0000000:32 (единое землепользование)</b>	

Сведения о характерных точках границы земельного участка				
Система координат: Зона №				
Номер точки	Координаты		Описание закрепления на местности	Средняя квадратическая погрешность определения координат характерных точек границ земельного участка, м
	X	Y		
1	2	3	4	5
6961	414042.22	2166122.6	данные отсутствуют	данные отсутствуют
6962	414042.24	2166122.55	данные отсутствуют	данные отсутствуют
6963	414091.19	2166013.03	данные отсутствуют	данные отсутствуют
6964	414173.93	2166389.92	данные отсутствуют	данные отсутствуют
6965	414183.21	2166432.2	данные отсутствуют	данные отсутствуют
6966	416871.53	2152736.27	данные отсутствуют	данные отсутствуют
6967	416702.46	2152658.08	данные отсутствуют	данные отсутствуют
6968	416632.17	2152635.13	данные отсутствуют	данные отсутствуют
6969	416583	2152615.88	данные отсутствуют	данные отсутствуют
6970	416558.74	2152599.02	данные отсутствуют	данные отсутствуют
6971	416536.87	2152584.77	данные отсутствуют	данные отсутствуют
6972	416517.8	2152569.14	данные отсутствуют	данные отсутствуют
6973	416493	2152547.5	данные отсутствуют	данные отсутствуют
6974	416460.3	2152511.72	данные отсутствуют	данные отсутствуют
6975	416437.9	2152487.21	данные отсутствуют	данные отсутствуют

Государственный регистратор		ФГИС ЕГРН
полное наименование должности	подпись	инициалы, фамилия

М.П.

Выписка из Единого государственного реестра недвижимости об объекте недвижимости  
**Описание местоположения земельного участка**

<b>Земельный участок</b>			
(вид объекта недвижимости)			
Лист № __ Раздела <b>3.2</b>	Всего листов раздела <b>3.2</b> : __	Всего разделов: __	Всего листов выписки: __
<b>17.11.2022 № 99/2022/505658598</b>			
Кадастровый номер:		<b>47:14:0000000:32 (единое землепользование)</b>	

Сведения о характерных точках границы земельного участка				
Система координат: Зона №				
Номер точки	Координаты		Описание закрепления на местности	Средняя квадратическая погрешность определения координат характерных точек границ земельного участка, м
	X	Y		
1	2	3	4	5
6976	416390.32	2152422.82	данные отсутствуют	данные отсутствуют
6977	416384.12	2152414.66	данные отсутствуют	данные отсутствуют
6978	416361.96	2152385.45	данные отсутствуют	данные отсутствуют
6979	416354.43	2152375.96	данные отсутствуют	данные отсутствуют
6980	416334.04	2152350.23	данные отсутствуют	данные отсутствуют
6981	416307.77	2152320.72	данные отсутствуют	данные отсутствуют
6982	416298.96	2152311.94	данные отсутствуют	данные отсутствуют
6983	416283.33	2152296.54	данные отсутствуют	данные отсутствуют
6984	416277.43	2152290.79	данные отсутствуют	данные отсутствуют
6985	416332.57	2152002.42	данные отсутствуют	данные отсутствуют
6986	416393.82	2151682.11	данные отсутствуют	данные отсутствуют
6987	416422.2	2151533.72	данные отсутствуют	данные отсутствуют
6988	416431.94	2151482.73	данные отсутствуют	данные отсутствуют
6989	416451.09	2151382.64	данные отсутствуют	данные отсутствуют
6990	416487.92	2151190.01	данные отсутствуют	данные отсутствуют

Государственный регистратор		ФГИС ЕГРН
полное наименование должности	подпись	инициалы, фамилия

М.П.

Выписка из Единого государственного реестра недвижимости об объекте недвижимости  
**Описание местоположения земельного участка**

<b>Земельный участок</b>			
(вид объекта недвижимости)			
Лист № __ Раздела <b>3.2</b>	Всего листов раздела <b>3.2</b> : __	Всего разделов: __	Всего листов выписки: __
<b>17.11.2022 № 99/2022/505658598</b>			
Кадастровый номер:		<b>47:14:000000:32 (единое землепользование)</b>	

Сведения о характерных точках границы земельного участка				
Система координат: Зона №				
Номер точки	Координаты		Описание закрепления на местности	Средняя квадратическая погрешность определения координат характерных точек границ земельного участка, м
	X	Y		
1	2	3	4	5
6991	416492.1	2151168.15	данные отсутствуют	данные отсутствуют
6992	416499.32	2151120.78	данные отсутствуют	данные отсутствуют
6993	416500.89	2151110.46	данные отсутствуют	данные отсутствуют
6994	416519.63	2150987.54	данные отсутствуют	данные отсутствуют
6995	416535.87	2150881	данные отсутствуют	данные отсутствуют
6996	416545.14	2150820.15	данные отсутствуют	данные отсутствуют
6997	416550.44	2150813.8	данные отсутствуют	данные отсутствуют
6998	416613.2	2150738.47	данные отсутствуют	данные отсутствуют
6999	416701.91	2150632.02	данные отсутствуют	данные отсутствуют
7000	416731.8	2150596.15	данные отсутствуют	данные отсутствуют
7001	416761.97	2150559.93	данные отсутствуют	данные отсутствуют
7002	416800.33	2150513.91	данные отсутствуют	данные отсутствуют
7003	416881.6	2150329.45	данные отсутствуют	данные отсутствуют
7004	416913.62	2150256.79	данные отсутствуют	данные отсутствуют
7005	417007.4	2150259.83	данные отсутствуют	данные отсутствуют

Государственный регистратор		ФГИС ЕГРН
полное наименование должности	подпись	инициалы, фамилия

М.П.

Выписка из Единого государственного реестра недвижимости об объекте недвижимости  
**Описание местоположения земельного участка**

<b>Земельный участок</b>			
(вид объекта недвижимости)			
Лист № __ Раздела <b>3.2</b>	Всего листов раздела <b>3.2</b> : __	Всего разделов: __	Всего листов выписки: __
<b>17.11.2022 № 99/2022/505658598</b>			
Кадастровый номер:		<b>47:14:0000000:32 (единое землепользование)</b>	

Сведения о характерных точках границы земельного участка				
Система координат: Зона №				
Номер точки	Координаты		Описание закрепления на местности	Средняя квадратическая погрешность определения координат характерных точек границ земельного участка, м
	X	Y		
1	2	3	4	5
7006	417234.46	2150267.2	данные отсутствуют	данные отсутствуют
7007	417406.31	2150272.77	данные отсутствуют	данные отсутствуют
7008	417556.38	2150277.64	данные отсутствуют	данные отсутствуют
7009	417604.33	2150301.02	данные отсутствуют	данные отсутствуют
7010	417633.26	2150314.6	данные отсутствуют	данные отсутствуют
7011	417685.32	2150340.08	данные отсутствуют	данные отсутствуют
7012	417988.49	2150488.42	данные отсутствуют	данные отсутствуют
7013	418157.99	2150571.1	данные отсутствуют	данные отсутствуют
7014	418231.51	2150606.96	данные отсутствуют	данные отсутствуют
7015	418424.52	2150701.11	данные отсутствуют	данные отсутствуют
7016	418517.64	2150746.54	данные отсутствуют	данные отсутствуют
7017	418599.19	2150786.32	данные отсутствуют	данные отсутствуют
7018	418772.33	2150870.77	данные отсутствуют	данные отсутствуют
7019	418711.13	2150873.3	данные отсутствуют	данные отсутствуют
7020	418696.3	2150876.95	данные отсутствуют	данные отсутствуют

Государственный регистратор		ФГИС ЕГРН
полное наименование должности	подпись	инициалы, фамилия

М.П.

Выписка из Единого государственного реестра недвижимости об объекте недвижимости  
**Описание местоположения земельного участка**

<b>Земельный участок</b>			
(вид объекта недвижимости)			
Лист № __ Раздела <b>3.2</b>	Всего листов раздела <b>3.2</b> : __	Всего разделов: __	Всего листов выписки: __
<b>17.11.2022 № 99/2022/505658598</b>			
Кадастровый номер:		<b>47:14:0000000:32 (единое землепользование)</b>	

Сведения о характерных точках границы земельного участка				
Система координат: Зона №				
Номер точки	Координаты		Описание закрепления на местности	Средняя квадратическая погрешность определения координат характерных точек границ земельного участка, м
	X	Y		
1	2	3	4	5
7021	418676.52	2150886.21	данные отсутствуют	данные отсутствуют
7022	418660.41	2150897.14	данные отсутствуют	данные отсутствуют
7023	418638.51	2150911.75	данные отсутствуют	данные отсутствуют
7024	418621.42	2150927.65	данные отсутствуют	данные отсутствуют
7025	418588.57	2150960.77	данные отсутствуют	данные отсутствуют
7026	418562.31	2151032.75	данные отсутствуют	данные отсутствуют
7027	418563.33	2151071.81	данные отсутствуют	данные отсутствуют
7028	418566.72	2151099.62	данные отсутствуют	данные отсутствуют
7029	418568.77	2151118.23	данные отсутствуют	данные отсутствуют
7030	418571.89	2151149.33	данные отсутствуют	данные отсутствуют
7031	418558.05	2151188.42	данные отсутствуют	данные отсутствуют
7032	418547.53	2151210.24	данные отсутствуют	данные отсутствуют
7033	418527.08	2151235.74	данные отсутствуют	данные отсутствуют
7034	418513.76	2151249.96	данные отсутствуют	данные отсутствуют
7035	418498.72	2151265.99	данные отсутствуют	данные отсутствуют

Государственный регистратор		ФГИС ЕГРН
полное наименование должности	подпись	инициалы, фамилия

М.П.

Выписка из Единого государственного реестра недвижимости об объекте недвижимости  
**Описание местоположения земельного участка**

<b>Земельный участок</b>			
(вид объекта недвижимости)			
Лист № ___ Раздела <b>3.2</b>	Всего листов раздела <b>3.2</b> : ___	Всего разделов: ___	Всего листов выписки: ___
<b>17.11.2022 № 99/2022/505658598</b>			
Кадастровый номер:		<b>47:14:0000000:32 (единое землепользование)</b>	

Сведения о характерных точках границы земельного участка				
Система координат: Зона №				
Номер точки	Координаты		Описание закрепления на местности	Средняя квадратическая погрешность определения координат характерных точек границ земельного участка, м
	X	Y		
1	2	3	4	5
7036	418465.8	2151296.49	данные отсутствуют	данные отсутствуют
7037	418431.7	2151316.22	данные отсутствуют	данные отсутствуют
7038	418424.3	2151342.83	данные отсутствуют	данные отсутствуют
7039	418427.93	2151354.54	данные отсутствуют	данные отсутствуют
7040	418435.13	2151377.76	данные отсутствуют	данные отсутствуют
7041	418464.75	2151401	данные отсутствуют	данные отсутствуют
7042	418501.51	2151420.35	данные отсутствуют	данные отсутствуют
7043	418535.18	2151427.58	данные отсутствуют	данные отсутствуют
7044	418551.27	2151443.05	данные отсутствуют	данные отсутствуют
7045	418551.22	2151455.08	данные отсутствуют	данные отсутствуют
7046	418551.2	2151460.38	данные отсутствуют	данные отсутствуют
7047	418540.4	2151474.35	данные отсутствуют	данные отсутствуют
7048	418530.93	2151486.59	данные отсутствуют	данные отсутствуют
7049	418481.87	2151507.96	данные отсутствуют	данные отсутствуют
7050	418458.25	2151528.67	данные отсутствуют	данные отсутствуют

Государственный регистратор		ФГИС ЕГРН
полное наименование должности	подпись	инициалы, фамилия

М.П.

Выписка из Единого государственного реестра недвижимости об объекте недвижимости  
**Описание местоположения земельного участка**

<b>Земельный участок</b>			
(вид объекта недвижимости)			
Лист № __ Раздела <b>3.2</b>	Всего листов раздела <b>3.2</b> : __	Всего разделов: __	Всего листов выписки: __
<b>17.11.2022 № 99/2022/505658598</b>			
Кадастровый номер:		<b>47:14:0000000:32 (единое землепользование)</b>	

Сведения о характерных точках границы земельного участка				
Система координат: Зона №				
Номер точки	Координаты		Описание закрепления на местности	Средняя квадратическая погрешность определения координат характерных точек границ земельного участка, м
	X	Y		
1	2	3	4	5
7051	418432.42	2151567.88	данные отсутствуют	данные отсутствуют
7052	418413.51	2151599.92	данные отсутствуют	данные отсутствуют
7053	418402.71	2151627.78	данные отсутствуют	данные отсутствуют
7054	418380.2	2151635.84	данные отсутствуют	данные отсутствуют
7055	418354.62	2151634.69	данные отсутствуют	данные отсутствуют
7056	418318.26	2151630.58	данные отсутствуют	данные отсутствуют
7057	418309.86	2151634.39	данные отсутствуют	данные отсутствуют
7058	418295.52	2151640.91	данные отсутствуют	данные отсутствуют
7059	418284.36	2151670.66	данные отсутствуют	данные отсутствуют
7060	418288.15	2151705.38	данные отсутствуют	данные отсутствуют
7061	418286.35	2151721.7	данные отсутствуют	данные отсутствуют
7062	418276.94	2151736.04	данные отсутствуют	данные отсутствуют
7063	418263.79	2151741.43	данные отсутствуют	данные отсутствуют
7064	418244.41	2151755.91	данные отсутствуют	данные отсутствуют
7065	418238.33	2151768.11	данные отсутствуют	данные отсутствуют

Государственный регистратор		ФГИС ЕГРН
полное наименование должности	подпись	инициалы, фамилия

М.П.

Выписка из Единого государственного реестра недвижимости об объекте недвижимости  
**Описание местоположения земельного участка**

<b>Земельный участок</b>			
(вид объекта недвижимости)			
Лист № __ Раздела <b>3.2</b>	Всего листов раздела <b>3.2</b> : __	Всего разделов: __	Всего листов выписки: __
<b>17.11.2022 № 99/2022/505658598</b>			
Кадастровый номер:		<b>47:14:0000000:32 (единое землепользование)</b>	

Сведения о характерных точках границы земельного участка				
Система координат: Зона №				
Номер точки	Координаты		Описание закрепления на местности	Средняя квадратическая погрешность определения координат характерных точек границ земельного участка, м
	X	Y		
1	2	3	4	5
7066	418229.73	2151773.72	данные отсутствуют	данные отсутствуют
7067	418221.16	2151772.78	данные отсутствуют	данные отсутствуют
7068	418209.07	2151771.77	данные отсутствуют	данные отсутствуют
7069	418198.46	2151775.8	данные отсутствуют	данные отсутствуют
7070	418194.02	2151784.62	данные отсутствуют	данные отсутствуют
7071	418204.16	2151804.69	данные отсутствуют	данные отсутствуют
7072	418213	2151819.1	данные отсутствуют	данные отсутствуют
7073	418213.03	2151828.59	данные отсутствуют	данные отсутствуют
7074	418202.66	2151837.77	данные отсутствуют	данные отсутствуют
7075	418171.19	2151848.79	данные отсутствуют	данные отсутствуют
7076	418142.89	2151865.57	данные отсутствуют	данные отсутствуют
7077	418132.82	2151878.18	данные отсутствуют	данные отсутствуют
7078	418122.57	2151893.32	данные отсутствуют	данные отсутствуют
7079	418117.56	2151909.52	данные отсутствуют	данные отсутствуют
7080	418122.39	2151922.56	данные отсутствуют	данные отсутствуют

Государственный регистратор		ФГИС ЕГРН
полное наименование должности	подпись	инициалы, фамилия

М.П.



Выписка из Единого государственного реестра недвижимости об объекте недвижимости  
**Описание местоположения земельного участка**

<b>Земельный участок</b>			
(вид объекта недвижимости)			
Лист № __ Раздела <b>3.2</b>	Всего листов раздела <b>3.2</b> : __	Всего разделов: __	Всего листов выписки: __
<b>17.11.2022 № 99/2022/505658598</b>			
Кадастровый номер:		<b>47:14:0000000:32 (единое землепользование)</b>	

Сведения о характерных точках границы земельного участка				
Система координат: Зона №				
Номер точки	Координаты		Описание закрепления на местности	Средняя квадратическая погрешность определения координат характерных точек границ земельного участка, м
	X	Y		
1	2	3	4	5
7081	418152.76	2151946.2	данные отсутствуют	данные отсутствуют
7082	418177.15	2151961.03	данные отсутствуют	данные отсутствуют
7083	418187.56	2151971.3	данные отсутствуют	данные отсутствуют
7084	418191.03	2151988.6	данные отсутствуют	данные отсутствуют
7085	418174.92	2152042.2	данные отсутствуют	данные отсутствуют
7086	418175.52	2152069.14	данные отсутствуют	данные отсутствуют
7087	418191.78	2152103.09	данные отсутствуют	данные отсутствуют
7088	418203.98	2152122.39	данные отсутствуют	данные отсутствуют
7089	418214.82	2152130.57	данные отсутствуют	данные отсутствуют
7090	418221.22	2152140.61	данные отсутствуют	данные отсутствуют
7091	418225.68	2152145.86	данные отсутствуют	данные отсутствуют
7092	418233.44	2152157.87	данные отсутствуют	данные отсутствуют
7093	418232.45	2152165	данные отсутствуют	данные отсутствуют
7094	418225.33	2152170.85	данные отсутствуют	данные отсутствуют
7095	418210.83	2152171.65	данные отсутствуют	данные отсутствуют

Государственный регистратор		ФГИС ЕГРН
полное наименование должности	подпись	инициалы, фамилия

М.П.

Выписка из Единого государственного реестра недвижимости об объекте недвижимости  
**Описание местоположения земельного участка**

<b>Земельный участок</b>			
(вид объекта недвижимости)			
Лист № __ Раздела <b>3.2</b>	Всего листов раздела <b>3.2</b> : __	Всего разделов: __	Всего листов выписки: __
<b>17.11.2022 № 99/2022/505658598</b>			
Кадастровый номер:		<b>47:14:0000000:32 (единое землепользование)</b>	

Сведения о характерных точках границы земельного участка				
Система координат: Зона №				
Номер точки	Координаты		Описание закрепления на местности	Средняя квадратическая погрешность определения координат характерных точек границ земельного участка, м
	X	Y		
1	2	3	4	5
7096	418187.56	2152175.64	данные отсутствуют	данные отсутствуют
7097	418168.65	2152179.83	данные отсутствуют	данные отсутствуют
7098	418150.97	2152188.78	данные отсутствуют	данные отсутствуют
7099	418133.72	2152193.39	данные отсутствуют	данные отсутствуют
7100	418121.31	2152201.39	данные отсутствуют	данные отсутствуют
7101	418114.48	2152251.49	данные отсутствуют	данные отсутствуют
7102	418096.65	2152296	данные отсутствуют	данные отсутствуют
7103	418082.7	2152340.52	данные отсутствуют	данные отсутствуют
7104	418068.78	2152376.25	данные отсутствуют	данные отсутствуют
7105	418058.32	2152405.64	данные отсутствуют	данные отсутствуют
7106	418055.09	2152426.57	данные отсутствуют	данные отсутствуют
7107	418037.81	2152447.22	данные отсутствуют	данные отсутствуют
7108	418028.69	2152462.62	данные отсутствуют	данные отсутствуют
7109	418012.77	2152476.64	данные отсутствуют	данные отсутствуют
7110	417996.91	2152489.46	данные отсутствуют	данные отсутствуют

Государственный регистратор		ФГИС ЕГРН
полное наименование должности	подпись	инициалы, фамилия

М.П.

Выписка из Единого государственного реестра недвижимости об объекте недвижимости  
**Описание местоположения земельного участка**

<b>Земельный участок</b>			
(вид объекта недвижимости)			
Лист № __ Раздела <b>3.2</b>	Всего листов раздела <b>3.2</b> : __	Всего разделов: __	Всего листов выписки: __
<b>17.11.2022 № 99/2022/505658598</b>			
Кадастровый номер:		<b>47:14:0000000:32 (единое землепользование)</b>	

Сведения о характерных точках границы земельного участка				
Система координат: Зона №				
Номер точки	Координаты		Описание закрепления на местности	Средняя квадратическая погрешность определения координат характерных точек границ земельного участка, м
	X	Y		
1	2	3	4	5
7111	417995.29	2152510.61	данные отсутствуют	данные отсутствуют
7112	417996.14	2152525.85	данные отсутствуют	данные отсутствуют
7113	417999.38	2152583.51	данные отсутствуют	данные отсутствуют
7114	417998.7	2152598.44	данные отсутствуют	данные отсутствуют
7115	417999.85	2152608.82	данные отсутствуют	данные отсутствуют
7116	418000.81	2152617.54	данные отсутствуют	данные отсутствуют
7117	418002.58	2152633.5	данные отсутствуют	данные отсутствуют
7118	418019.3	2152664.06	данные отсутствуют	данные отсутствуют
7119	418037.48	2152690.5	данные отсутствуют	данные отсутствуют
7120	418050.54	2152703.46	данные отсутствуют	данные отсутствуют
7121	418063.13	2152718.18	данные отсутствуют	данные отсутствуют
7122	418072.56	2152737.27	данные отсутствуют	данные отсутствуют
7123	418067	2152760.69	данные отсутствуют	данные отсутствуют
7124	418030.9	2152787.63	данные отсутствуют	данные отсутствуют
7125	417995.35	2152792.64	данные отсутствуют	данные отсутствуют

Государственный регистратор		ФГИС ЕГРН
полное наименование должности	подпись	инициалы, фамилия

М.П.

Выписка из Единого государственного реестра недвижимости об объекте недвижимости  
**Описание местоположения земельного участка**

<b>Земельный участок</b>			
(вид объекта недвижимости)			
Лист № __ Раздела <b>3.2</b>	Всего листов раздела <b>3.2</b> : __	Всего разделов: __	Всего листов выписки: __
<b>17.11.2022 № 99/2022/505658598</b>			
Кадастровый номер:		<b>47:14:0000000:32 (единое землепользование)</b>	

Сведения о характерных точках границы земельного участка				
Система координат: Зона №				
Номер точки	Координаты		Описание закрепления на местности	Средняя квадратическая погрешность определения координат характерных точек границ земельного участка, м
	X	Y		
1	2	3	4	5
7126	417960.2	2152784.57	данные отсутствуют	данные отсутствуют
7127	417921.4	2152790.99	данные отсутствуют	данные отсутствуют
7128	417898.6	2152808.24	данные отсутствуют	данные отсутствуют
7129	417891.57	2152849.77	данные отсутствуют	данные отсутствуют
7130	417913.73	2152907.51	данные отсутствуют	данные отсутствуют
7131	417944.13	2152957.02	данные отсутствуют	данные отсутствуют
7132	417952.59	2152989.59	данные отсутствуют	данные отсутствуют
7133	417956.2	2153029.05	данные отсутствуют	данные отсутствуют
7134	417944.43	2153080.48	данные отсутствуют	данные отсутствуют
7135	417916.75	2153142.93	данные отсутствуют	данные отсутствуют
7136	417879.47	2153185.68	данные отсутствуют	данные отсутствуют
7137	417855.15	2153224.12	данные отсутствуют	данные отсутствуют
7138	417850.87	2153245.45	данные отсутствуют	данные отсутствуют
7139	417845.34	2153267.07	данные отсутствуют	данные отсутствуют
7140	417836.97	2153289.79	данные отсутствуют	данные отсутствуют

Государственный регистратор		ФГИС ЕГРН
полное наименование должности	подпись	инициалы, фамилия

М.П.

Выписка из Единого государственного реестра недвижимости об объекте недвижимости  
**Описание местоположения земельного участка**

<b>Земельный участок</b>			
(вид объекта недвижимости)			
Лист № __ Раздела <b>3.2</b>	Всего листов раздела <b>3.2</b> : __	Всего разделов: __	Всего листов выписки: __
<b>17.11.2022 № 99/2022/505658598</b>			
Кадастровый номер:		<b>47:14:0000000:32 (единое землепользование)</b>	

Сведения о характерных точках границы земельного участка				
Система координат: Зона №				
Номер точки	Координаты		Описание закрепления на местности	Средняя квадратическая погрешность определения координат характерных точек границ земельного участка, м
	X	Y		
1	2	3	4	5
7141	417822.48	2153300.51	данные отсутствуют	данные отсутствуют
7142	417817.23	2153316.02	данные отсутствуют	данные отсутствуют
7143	417812.29	2153336.09	данные отсутствуют	данные отсутствуют
7144	417809.01	2153341.28	данные отсутствуют	данные отсутствуют
7145	417800.63	2153354.52	данные отсутствуют	данные отсутствуют
7146	417778.64	2153366.04	данные отсутствуют	данные отсутствуют
7147	417754.63	2153375.53	данные отсутствуют	данные отсутствуют
7148	417736.32	2153391.46	данные отсутствуют	данные отсутствуют
7149	417735.13	2153389.74	данные отсутствуют	данные отсутствуют
7150	417727.25	2153380.42	данные отсутствуют	данные отсутствуют
7151	417702.37	2153350.98	данные отсутствуют	данные отсутствуют
7152	417673.9	2153322.72	данные отсутствуют	данные отсутствуют
7153	417638.17	2153288.58	данные отсутствуют	данные отсутствуют
7154	417571.76	2153219.8	данные отсутствуют	данные отсутствуют
7155	417558.34	2153205.91	данные отсутствуют	данные отсутствуют

Государственный регистратор		ФГИС ЕГРН
полное наименование должности	подпись	инициалы, фамилия

М.П.

Выписка из Единого государственного реестра недвижимости об объекте недвижимости  
**Описание местоположения земельного участка**

<b>Земельный участок</b>			
(вид объекта недвижимости)			
Лист № __ Раздела <b>3.2</b>	Всего листов раздела <b>3.2</b> : __	Всего разделов: __	Всего листов выписки: __
<b>17.11.2022 № 99/2022/505658598</b>			
Кадастровый номер:		<b>47:14:0000000:32 (единое землепользование)</b>	

Сведения о характерных точках границы земельного участка				
Система координат: Зона №				
Номер точки	Координаты		Описание закрепления на местности	Средняя квадратическая погрешность определения координат характерных точек границ земельного участка, м
	X	Y		
1	2	3	4	5
7156	417507.8	2153161.53	данные отсутствуют	данные отсутствуют
7157	417492.89	2153147.99	данные отсутствуют	данные отсутствуют
7158	417455.88	2153111.03	данные отсутствуют	данные отсутствуют
7159	417407.91	2153067.22	данные отсутствуют	данные отсутствуют
7160	417365.35	2153026.04	данные отсутствуют	данные отсутствуют
7161	417322.83	2152993.02	данные отсутствуют	данные отсутствуют
7162	417287.83	2152969.97	данные отсутствуют	данные отсутствуют
7163	417253.31	2152943.24	данные отсутствуют	данные отсутствуют
7164	417190.47	2152902.77	данные отсутствуют	данные отсутствуют
7165	417179.84	2152896.07	данные отсутствуют	данные отсутствуют
7166	417135.2	2152871.81	данные отсутствуют	данные отсутствуют
7167	416999.44	2152803.51	данные отсутствуют	данные отсутствуют
7168	416972.4	2152789.29	данные отсутствуют	данные отсутствуют
7169	412272.3	2159653.26	данные отсутствуют	данные отсутствуют
7170	412273.24	2159699.94	данные отсутствуют	данные отсутствуют

Государственный регистратор		ФГИС ЕГРН
полное наименование должности	подпись	инициалы, фамилия

М.П.

Выписка из Единого государственного реестра недвижимости об объекте недвижимости  
**Описание местоположения земельного участка**

<b>Земельный участок</b>			
(вид объекта недвижимости)			
Лист № __ Раздела <b>3.2</b>	Всего листов раздела <b>3.2</b> : __	Всего разделов: __	Всего листов выписки: __
<b>17.11.2022 № 99/2022/505658598</b>			
Кадастровый номер:		<b>47:14:0000000:32 (единое землепользование)</b>	

Сведения о характерных точках границы земельного участка				
Система координат: Зона №				
Номер точки	Координаты		Описание закрепления на местности	Средняя квадратическая погрешность определения координат характерных точек границ земельного участка, м
	X	Y		
1	2	3	4	5
7171	412301.82	2159720.51	данные отсутствуют	данные отсутствуют
7172	412357.38	2159760.51	данные отсутствуют	данные отсутствуют
7173	412543.04	2159894.15	данные отсутствуют	данные отсутствуют
7174	412401.22	2160104.61	данные отсутствуют	данные отсутствуют
7175	412381.67	2160133.62	данные отсутствуют	данные отсутствуют
7176	412156.64	2159984.34	данные отсутствуют	данные отсутствуют
7177	412156.46	2159984.22	данные отсутствуют	данные отсутствуют
7178	412008.77	2159875.26	данные отсутствуют	данные отсутствуют
7179	411938	2159823.06	данные отсутствуют	данные отсутствуют
7180	411898.97	2159785.92	данные отсутствуют	данные отсутствуют
7181	411969.71	2159751.4	данные отсутствуют	данные отсутствуют
7182	411979.73	2159705.69	данные отсутствуют	данные отсутствуют
7183	412021.71	2159553.25	данные отсутствуют	данные отсутствуют
7184	412016.64	2159545.52	данные отсутствуют	данные отсутствуют
7185	412012.92	2159544.87	данные отсутствуют	данные отсутствуют

Государственный регистратор		ФГИС ЕГРН
полное наименование должности	подпись	инициалы, фамилия

М.П.

Выписка из Единого государственного реестра недвижимости об объекте недвижимости  
**Описание местоположения земельного участка**

<b>Земельный участок</b>			
(вид объекта недвижимости)			
Лист № __ Раздела <b>3.2</b>	Всего листов раздела <b>3.2</b> : __	Всего разделов: __	Всего листов выписки: __
<b>17.11.2022 № 99/2022/505658598</b>			
Кадастровый номер:		<b>47:14:0000000:32 (единое землепользование)</b>	

Сведения о характерных точках границы земельного участка				
Система координат: Зона №				
Номер точки	Координаты		Описание закрепления на местности	Средняя квадратическая погрешность определения координат характерных точек границ земельного участка, м
	X	Y		
1	2	3	4	5
7186	412016.97	2159530.4	данные отсутствуют	данные отсутствуют
7187	412019.79	2159531.35	данные отсутствуют	данные отсутствуют
7188	412059.37	2159537.75	данные отсутствуют	данные отсутствуют
7189	412096.18	2159544.61	данные отсутствуют	данные отсутствуют
7190	412144.17	2159553.55	данные отсутствуют	данные отсутствуют
7191	412178.17	2159565.15	данные отсутствуют	данные отсутствуют
7192	412203.56	2159576.22	данные отсутствуют	данные отсутствуют
7193	412264.65	2159606.74	данные отсутствуют	данные отсутствуют
7194	412271.47	2159611.97	данные отсутствуют	данные отсутствуют
7195	412819.18	2158482.72	данные отсутствуют	данные отсутствуют
7196	412817.66	2158741.33	данные отсутствуют	данные отсутствуют
7197	412524.83	2158515.17	данные отсутствуют	данные отсутствуют
7198	412196	2160183.47	данные отсутствуют	данные отсутствуют
7199	412219.97	2160198.69	данные отсутствуют	данные отсутствуют
7200	412262.25	2160242.05	данные отсутствуют	данные отсутствуют

Государственный регистратор		ФГИС ЕГРН
полное наименование должности	подпись	инициалы, фамилия

М.П.



Выписка из Единого государственного реестра недвижимости об объекте недвижимости  
**Описание местоположения земельного участка**

<b>Земельный участок</b>			
(вид объекта недвижимости)			
Лист № __ Раздела <b>3.2</b>	Всего листов раздела <b>3.2</b> : __	Всего разделов: __	Всего листов выписки: __
<b>17.11.2022 № 99/2022/505658598</b>			
Кадастровый номер:		<b>47:14:0000000:32 (единое землепользование)</b>	

Сведения о характерных точках границы земельного участка				
Система координат: Зона №				
Номер точки	Координаты		Описание закрепления на местности	Средняя квадратическая погрешность определения координат характерных точек границ земельного участка, м
	X	Y		
1	2	3	4	5
7201	412300.23	2160269.9	данные отсутствуют	данные отсутствуют
7202	412306.77	2160279.46	данные отсутствуют	данные отсутствуют
7203	412309.4	2160292.05	данные отсутствуют	данные отсутствуют
7204	412319.21	2160338.96	данные отсутствуют	данные отсутствуют
7205	412325.34	2160390.25	данные отсутствуют	данные отсутствуют
7206	412311.17	2160452.4	данные отсутствуют	данные отсутствуют
7207	412281.27	2160540.45	данные отсутствуют	данные отсутствуют
7208	412274.94	2160552.98	данные отсутствуют	данные отсутствуют
7209	412260.46	2160569.67	данные отсутствуют	данные отсутствуют
7210	412247.5	2160577.16	данные отсутствуют	данные отсутствуют
7211	412229.93	2160582.02	данные отсутствуют	данные отсутствуют
7212	412212.24	2160579.15	данные отсутствуют	данные отсутствуют
7213	412199.3	2160575.17	данные отсутствуют	данные отсутствуют
7214	412180.12	2160567.93	данные отсутствуют	данные отсутствуют
7215	412161.91	2160561.06	данные отсутствуют	данные отсутствуют

Государственный регистратор		ФГИС ЕГРН
полное наименование должности	подпись	инициалы, фамилия

М.П.

Выписка из Единого государственного реестра недвижимости об объекте недвижимости  
**Описание местоположения земельного участка**

<b>Земельный участок</b>			
(вид объекта недвижимости)			
Лист № __ Раздела <b>3.2</b>	Всего листов раздела <b>3.2</b> : __	Всего разделов: __	Всего листов выписки: __
<b>17.11.2022 № 99/2022/505658598</b>			
Кадастровый номер:		<b>47:14:0000000:32 (единое землепользование)</b>	

Сведения о характерных точках границы земельного участка				
Система координат: Зона №				
Номер точки	Координаты		Описание закрепления на местности	Средняя квадратическая погрешность определения координат характерных точек границ земельного участка, м
	X	Y		
1	2	3	4	5
7216	412134.61	2160538.54	данные отсутствуют	данные отсутствуют
7217	412107.01	2160497.36	данные отсутствуют	данные отсутствуют
7218	412099.58	2160478.36	данные отсутствуют	данные отсутствуют
7219	412095.92	2160457.13	данные отсутствуют	данные отсутствуют
7220	412035.33	2160413.87	данные отсутствуют	данные отсутствуют
7221	412032.46	2160403	данные отсутствуют	данные отсутствуют
7222	412027.95	2160385.98	данные отсутствуют	данные отсутствуют
7223	412026.6	2160377.04	данные отсутствуют	данные отсутствуют
7224	412028.98	2160360.14	данные отсутствуют	данные отсутствуют
7225	412057.21	2160307.44	данные отсутствуют	данные отсутствуют
7226	412070.86	2160260.73	данные отсутствуют	данные отсутствуют
7227	412075.99	2160250.68	данные отсутствуют	данные отсутствуют
7228	412108.61	2160215.99	данные отсутствуют	данные отсутствуют
7229	412143.85	2160190.67	данные отсутствуют	данные отсутствуют
7230	412187.41	2160177.66	данные отсутствуют	данные отсутствуют

Государственный регистратор		ФГИС ЕГРН
полное наименование должности	подпись	инициалы, фамилия

М.П.

Выписка из Единого государственного реестра недвижимости об объекте недвижимости  
**Описание местоположения земельного участка**

<b>Земельный участок</b>			
(вид объекта недвижимости)			
Лист № __ Раздела <b>3.2</b>	Всего листов раздела <b>3.2</b> : __	Всего разделов: __	Всего листов выписки: __
<b>17.11.2022 № 99/2022/505658598</b>			
Кадастровый номер:		<b>47:14:0000000:32 (единое землепользование)</b>	

Сведения о характерных точках границы земельного участка				
Система координат: Зона №				
Номер точки	Координаты		Описание закрепления на местности	Средняя квадратическая погрешность определения координат характерных точек границ земельного участка, м
	X	Y		
1	2	3	4	5
7231	411932.35	2157631.18	данные отсутствуют	данные отсутствуют
7232	411937.88	2157613.73	данные отсутствуют	данные отсутствуют
7233	411946.2	2157589.91	данные отсутствуют	данные отсутствуют
7234	411972.97	2157461.9	данные отсутствуют	данные отсутствуют
7235	411976.77	2157448.89	данные отсутствуют	данные отсутствуют
7236	411961.22	2157608.18	данные отсутствуют	данные отсутствуют
7237	412086.88	2157812.6	данные отсутствуют	данные отсутствуют
7238	412090.73	2157818.86	данные отсутствуют	данные отсутствуют
7239	412150.68	2157916.17	данные отсутствуют	данные отсутствуют
7240	412258.4	2158010.65	данные отсутствуют	данные отсутствуют
7241	412314.4	2158119.52	данные отсутствуют	данные отсутствуют
7242	412230.57	2158222.55	данные отсутствуют	данные отсутствуют
7243	412312.13	2158305.22	данные отсутствуют	данные отсутствуют
7244	412299.12	2158325.8	данные отсутствуют	данные отсутствуют
7245	412290.93	2158318.99	данные отсутствуют	данные отсутствуют

Государственный регистратор		ФГИС ЕГРН
полное наименование должности	подпись	инициалы, фамилия

М.П.

Выписка из Единого государственного реестра недвижимости об объекте недвижимости  
**Описание местоположения земельного участка**

<b>Земельный участок</b>			
(вид объекта недвижимости)			
Лист № ___ Раздела <b>3.2</b>	Всего листов раздела <b>3.2</b> : ___	Всего разделов: ___	Всего листов выписки: ___
<b>17.11.2022 № 99/2022/505658598</b>			
Кадастровый номер:		<b>47:14:0000000:32 (единое землепользование)</b>	

Сведения о характерных точках границы земельного участка				
Система координат: Зона №				
Номер точки	Координаты		Описание закрепления на местности	Средняя квадратическая погрешность определения координат характерных точек границ земельного участка, м
	X	Y		
1	2	3	4	5
7246	412201.7	2158245.55	данные отсутствуют	данные отсутствуют
7247	412183	2158231.26	данные отсутствуют	данные отсутствуют
7248	412102.58	2158169.84	данные отсутствуют	данные отсутствуют
7249	412060.7	2158137.85	данные отсутствуют	данные отсутствуют
7250	412005.23	2158096.76	данные отсутствуют	данные отсутствуют
7251	411991.4	2158079.53	данные отсутствуют	данные отсутствуют
7252	411980.79	2158064.42	данные отсутствуют	данные отсутствуют
7253	411970.51	2158041.67	данные отсутствуют	данные отсутствуют
7254	411964.35	2158024.88	данные отсутствуют	данные отсутствуют
7255	411961.04	2158004.29	данные отсутствуют	данные отсутствуют
7256	411957.5	2157964.08	данные отсутствуют	данные отсутствуют
7257	411956.82	2157943.93	данные отсутствуют	данные отсутствуют
7258	411958.76	2157909.7	данные отсутствуют	данные отсутствуют
7259	411960.83	2157889.35	данные отсутствуют	данные отсутствуют
7260	411961.16	2157856.58	данные отсутствуют	данные отсутствуют

Государственный регистратор		ФГИС ЕГРН
полное наименование должности	подпись	инициалы, фамилия

М.П.

Выписка из Единого государственного реестра недвижимости об объекте недвижимости  
**Описание местоположения земельного участка**

<b>Земельный участок</b>			
(вид объекта недвижимости)			
Лист № ___ Раздела <b>3.2</b>	Всего листов раздела <b>3.2</b> : ___	Всего разделов: ___	Всего листов выписки: ___
<b>17.11.2022 № 99/2022/505658598</b>			
Кадастровый номер:		<b>47:14:0000000:32 (единое землепользование)</b>	

Сведения о характерных точках границы земельного участка				
Система координат: Зона №				
Номер точки	Координаты		Описание закрепления на местности	Средняя квадратическая погрешность определения координат характерных точек границ земельного участка, м
	X	Y		
1	2	3	4	5
7261	411953.14	2157799.63	данные отсутствуют	данные отсутствуют
7262	411936.01	2157712.29	данные отсутствуют	данные отсутствуют
7263	411929.23	2157668.82	данные отсутствуют	данные отсутствуют
7264	416352.91	2154184.05	данные отсутствуют	данные отсутствуют
7265	416349.12	2154185.9	данные отсутствуют	данные отсутствуют
7266	416344.29	2154087.23	данные отсутствуют	данные отсутствуют
7267	416340.7	2154040.53	данные отсутствуют	данные отсутствуют
7268	416339.64	2154012.15	данные отсутствуют	данные отсутствуют
7269	416332.18	2153936.52	данные отсутствуют	данные отсутствуют
7270	416289.2	2153770.95	данные отсутствуют	данные отсутствуют
7271	416262.92	2153660.97	данные отсутствуют	данные отсутствуют
7272	416261.61	2153653.13	данные отсутствуют	данные отсутствуют
7273	416296.5	2153654.62	данные отсутствуют	данные отсутствуют
7274	416262.62	2153532.26	данные отсутствуют	данные отсутствуют
7275	416424.69	2153523.06	данные отсутствуют	данные отсутствуют

Государственный регистратор		ФГИС ЕГРН
полное наименование должности	подпись	инициалы, фамилия

М.П.

Выписка из Единого государственного реестра недвижимости об объекте недвижимости  
**Описание местоположения земельного участка**

<b>Земельный участок</b>			
(вид объекта недвижимости)			
Лист № ___ Раздела <b>3.2</b>	Всего листов раздела <b>3.2</b> : ___	Всего разделов: ___	Всего листов выписки: ___
<b>17.11.2022 № 99/2022/505658598</b>			
Кадастровый номер:		<b>47:14:0000000:32 (единое землепользование)</b>	

Сведения о характерных точках границы земельного участка				
Система координат: Зона №				
Номер точки	Координаты		Описание закрепления на местности	Средняя квадратическая погрешность определения координат характерных точек границ земельного участка, м
	X	Y		
1	2	3	4	5
7276	416452.06	2153449.27	данные отсутствуют	данные отсутствуют
7277	416461.97	2153422.54	данные отсутствуют	данные отсутствуют
7278	416211.82	2153377.65	данные отсутствуют	данные отсутствуют
7279	416194.18	2153330.72	данные отсутствуют	данные отсутствуют
7280	416068.4	2153041.98	данные отсутствуют	данные отсутствуют
7281	416027.2	2152955.14	данные отсутствуют	данные отсутствуют
7282	415989.04	2152884.25	данные отсутствуют	данные отсутствуют
7283	415975.36	2152871.38	данные отсутствуют	данные отсутствуют
7284	415953.41	2152855.73	данные отсутствуют	данные отсутствуют
7285	415953.76	2152873.28	данные отсутствуют	данные отсутствуют
7286	415918.92	2152802.92	данные отсутствуют	данные отсутствуют
7287	415949.94	2152761.13	данные отсутствуют	данные отсутствуют
7288	416158.9	2152685.71	данные отсутствуют	данные отсутствуют
7289	416165.94	2152768.89	данные отсутствуют	данные отсутствуют
7290	416287.73	2152760.53	данные отсутствуют	данные отсутствуют

Государственный регистратор		ФГИС ЕГРН
полное наименование должности	подпись	инициалы, фамилия

М.П.

Выписка из Единого государственного реестра недвижимости об объекте недвижимости  
**Описание местоположения земельного участка**

<b>Земельный участок</b>			
(вид объекта недвижимости)			
Лист № __ Раздела <b>3.2</b>	Всего листов раздела <b>3.2</b> : __	Всего разделов: __	Всего листов выписки: __
<b>17.11.2022 № 99/2022/505658598</b>			
Кадастровый номер:		<b>47:14:0000000:32 (единое землепользование)</b>	

Сведения о характерных точках границы земельного участка				
Система координат: Зона №				
Номер точки	Координаты		Описание закрепления на местности	Средняя квадратическая погрешность определения координат характерных точек границ земельного участка, м
	X	Y		
1	2	3	4	5
7291	416306.41	2152663.43	данные отсутствуют	данные отсутствуют
7292	416251.07	2152652.43	данные отсутствуют	данные отсутствуют
7293	416351.01	2152616.37	данные отсутствуют	данные отсутствуют
7294	416445.79	2152637.91	данные отсутствуют	данные отсутствуют
7295	416528.27	2152629.01	данные отсутствуют	данные отсутствуют
7296	416573.98	2152632.76	данные отсутствуют	данные отсутствуют
7297	416625.74	2152653.02	данные отсутствуют	данные отсутствуют
7298	416695.49	2152675.79	данные отсутствуют	данные отсутствуют
7299	416726.9	2152690.32	данные отсутствуют	данные отсутствуют
7300	416863.18	2152753.35	данные отсутствуют	данные отсутствуют
7301	416990.91	2152820.49	данные отсутствуют	данные отсутствуют
7302	417123.09	2152886.85	данные отсутствуют	данные отсутствуют
7303	417169.99	2152912.44	данные отсутствуют	данные отсутствуют
7304	417242.43	2152958.85	данные отсутствуют	данные отсутствуют
7305	417276.85	2152985.5	данные отсутствуют	данные отсутствуют

Государственный регистратор		ФГИС ЕГРН
полное наименование должности	подпись	инициалы, фамилия

М.П.

Выписка из Единого государственного реестра недвижимости об объекте недвижимости  
**Описание местоположения земельного участка**

<b>Земельный участок</b>			
(вид объекта недвижимости)			
Лист № __ Раздела <b>3.2</b>	Всего листов раздела <b>3.2</b> : __	Всего разделов: __	Всего листов выписки: __
<b>17.11.2022 № 99/2022/505658598</b>			
Кадастровый номер:		<b>47:14:0000000:32 (единое землепользование)</b>	

Сведения о характерных точках границы земельного участка				
Система координат: Зона №				
Номер точки	Координаты		Описание закрепления на местности	Средняя квадратическая погрешность определения координат характерных точек границ земельного участка, м
	X	Y		
1	2	3	4	5
7306	417311.81	2153008.52	данные отсутствуют	данные отсутствуют
7307	417352.49	2153040.11	данные отсутствуют	данные отсутствуют
7308	417394.8	2153078.34	данные отсутствуют	данные отсутствуют
7309	417443.03	2153125.04	данные отсутствуют	данные отсутствуют
7310	417472.69	2153153.45	данные отсутствуют	данные отсутствуют
7311	417482.81	2153163.86	данные отсутствуют	данные отсутствуют
7312	417501.51	2153183.98	данные отсутствуют	данные отсутствуют
7313	417545.22	2153219.68	данные отсутствуют	данные отсутствуют
7314	417554.33	2153229.11	данные отсутствуют	данные отсутствуют
7315	417624.79	2153302.08	данные отсутствуют	данные отсутствуют
7316	417660.64	2153336.34	данные отсутствуют	данные отсутствуют
7317	417688.41	2153363.89	данные отсутствуют	данные отсутствуют
7318	417710.44	2153389.96	данные отсутствуют	данные отсутствуют
7319	417720.07	2153401.36	данные отсутствуют	данные отсутствуют
7320	417745.87	2153438.4	данные отсутствуют	данные отсутствуют

Государственный регистратор		ФГИС ЕГРН
полное наименование должности	подпись	инициалы, фамилия

М.П.



Выписка из Единого государственного реестра недвижимости об объекте недвижимости  
**Описание местоположения земельного участка**

<b>Земельный участок</b>			
(вид объекта недвижимости)			
Лист № __ Раздела <b>3.2</b>	Всего листов раздела <b>3.2</b> : __	Всего разделов: __	Всего листов выписки: __
<b>17.11.2022 № 99/2022/505658598</b>			
Кадастровый номер:		<b>47:14:0000000:32 (единое землепользование)</b>	

Сведения о характерных точках границы земельного участка				
Система координат: Зона №				
Номер точки	Координаты		Описание закрепления на местности	Средняя квадратическая погрешность определения координат характерных точек границ земельного участка, м
	X	Y		
1	2	3	4	5
7321	417755.74	2153455.5	данные отсутствуют	данные отсутствуют
7322	417773.55	2153486.35	данные отсутствуют	данные отсутствуют
7323	417796.4	2153541.1	данные отсутствуют	данные отсутствуют
7324	417816.24	2153604.71	данные отсутствуют	данные отсутствуют
7325	417822.22	2153623.87	данные отсутствуют	данные отсутствуют
7326	417833.29	2153655.25	данные отсутствуют	данные отсутствуют
7327	417836.01	2153729.25	данные отсутствуют	данные отсутствуют
7328	417836.64	2153753.4	данные отсутствуют	данные отсутствуют
7329	417835.12	2153762.7	данные отсутствуют	данные отсутствуют
7330	417833.03	2153773.16	данные отсутствуют	данные отсутствуют
7331	417826.98	2153792.91	данные отсутствуют	данные отсутствуют
7332	417823.09	2153806.77	данные отсутствуют	данные отсутствуют
7333	417816.12	2153834.47	данные отсутствуют	данные отсутствуют
7334	417808.24	2153861.18	данные отсутствуют	данные отсутствуют
7335	417793.75	2153897.94	данные отсутствуют	данные отсутствуют

Государственный регистратор		ФГИС ЕГРН
полное наименование должности	подпись	инициалы, фамилия

М.П.

Выписка из Единого государственного реестра недвижимости об объекте недвижимости  
**Описание местоположения земельного участка**

<b>Земельный участок</b>			
(вид объекта недвижимости)			
Лист № __ Раздела <b>3.2</b>	Всего листов раздела <b>3.2</b> : __	Всего разделов: __	Всего листов выписки: __
<b>17.11.2022 № 99/2022/505658598</b>			
Кадастровый номер:		<b>47:14:0000000:32 (единое землепользование)</b>	

Сведения о характерных точках границы земельного участка				
Система координат: Зона №				
Номер точки	Координаты		Описание закрепления на местности	Средняя квадратическая погрешность определения координат характерных точек границ земельного участка, м
	X	Y		
1	2	3	4	5
7336	417673.27	2154133.01	данные отсутствуют	данные отсутствуют
7337	417666.88	2154145.5	данные отсутствуют	данные отсутствуют
7338	417652.54	2154172.35	данные отсутствуют	данные отсутствуют
7339	417650.74	2154175.7	данные отсутствуют	данные отсутствуют
7340	417588.25	2154292.71	данные отсутствуют	данные отсутствуют
7341	417442.88	2154561.27	данные отсутствуют	данные отсутствуют
7342	417419.42	2154604.61	данные отсутствуют	данные отсутствуют
7343	417340.64	2154756.91	данные отсутствуют	данные отсутствуют
7344	417290.3	2154845.85	данные отсутствуют	данные отсутствуют
7345	417235.64	2154955.61	данные отсутствуют	данные отсутствуют
7346	417230.87	2154965.12	данные отсутствуют	данные отсутствуют
7347	417161.39	2154924.37	данные отсутствуют	данные отсутствуют
7348	417147.3	2154916.12	данные отсутствуют	данные отсутствуют
7349	417095.84	2154896.5	данные отсутствуют	данные отсутствуют
7350	417017.74	2154866.72	данные отсутствуют	данные отсутствуют

Государственный регистратор		ФГИС ЕГРН
полное наименование должности	подпись	инициалы, фамилия

М.П.

Выписка из Единого государственного реестра недвижимости об объекте недвижимости  
**Описание местоположения земельного участка**

<b>Земельный участок</b>			
(вид объекта недвижимости)			
Лист № __ Раздела <b>3.2</b>	Всего листов раздела <b>3.2</b> : __	Всего разделов: __	Всего листов выписки: __
<b>17.11.2022 № 99/2022/505658598</b>			
Кадастровый номер:		<b>47:14:0000000:32 (единое землепользование)</b>	

Сведения о характерных точках границы земельного участка				
Система координат: Зона №				
Номер точки	Координаты		Описание закрепления на местности	Средняя квадратическая погрешность определения координат характерных точек границ земельного участка, м
	X	Y		
1	2	3	4	5
7351	416887.7	2154845.78	данные отсутствуют	данные отсутствуют
7352	416869.15	2154842.8	данные отсутствуют	данные отсутствуют
7353	416873.67	2154852.38	данные отсутствуют	данные отсутствуют
7354	416876.17	2154857.67	данные отсутствуют	данные отсутствуют
7355	416891.98	2154889.54	данные отсутствуют	данные отсутствуют
7356	416895.23	2154910.34	данные отсутствуют	данные отсутствуют
7357	416891.97	2154939.29	данные отсутствуют	данные отсутствуют
7358	416891.95	2154947.26	данные отсутствуют	данные отсутствуют
7359	416894.96	2154959.26	данные отсутствуют	данные отсутствуют
7360	416900.87	2154971.42	данные отсутствуют	данные отсутствуют
7361	416911.64	2154980.95	данные отсутствуют	данные отсутствуют
7362	416915.54	2154987.28	данные отсутствуют	данные отсутствуют
7363	416916.98	2154998.57	данные отсутствуют	данные отсутствуют
7364	416926.16	2155010.99	данные отсутствуют	данные отсутствуют
7365	416937.65	2155029.44	данные отсутствуют	данные отсутствуют

Государственный регистратор		ФГИС ЕГРН
полное наименование должности	подпись	инициалы, фамилия

М.П.

Выписка из Единого государственного реестра недвижимости об объекте недвижимости  
**Описание местоположения земельного участка**

<b>Земельный участок</b>			
(вид объекта недвижимости)			
Лист № ___ Раздела <b>3.2</b>	Всего листов раздела <b>3.2</b> : ___	Всего разделов: ___	Всего листов выписки: ___
<b>17.11.2022 № 99/2022/505658598</b>			
Кадастровый номер:		<b>47:14:0000000:32 (единое землепользование)</b>	

Сведения о характерных точках границы земельного участка				
Система координат: Зона №				
Номер точки	Координаты		Описание закрепления на местности	Средняя квадратическая погрешность определения координат характерных точек границ земельного участка, м
	X	Y		
1	2	3	4	5
7366	416940.01	2155056.43	данные отсутствуют	данные отсутствуют
7367	416933.95	2155076.33	данные отсутствуют	данные отсутствуют
7368	416925.29	2155079.52	данные отсутствуют	данные отсутствуют
7369	416911.65	2155078.9	данные отсутствуют	данные отсутствуют
7370	416896.06	2155071.7	данные отсутствуют	данные отсутствуют
7371	416880.86	2155071.01	данные отсутствуют	данные отсутствуют
7372	416862.8	2155073.78	данные отсутствуют	данные отсутствуют
7373	416839.5	2155078.55	данные отсутствуют	данные отсутствуют
7374	416825.47	2155086.65	данные отсутствуют	данные отсутствуют
7375	416812.65	2155097.51	данные отсутствуют	данные отсутствуют
7376	416804.71	2155114.4	данные отсутствуют	данные отсутствуют
7377	416795.72	2155124.97	данные отсутствуют	данные отсутствуют
7378	416777.22	2155132.65	данные отсутствуют	данные отсутствуют
7379	416760.21	2155134.86	данные отсутствуют	данные отсутствуют
7380	416751.36	2155134.21	данные отсутствуют	данные отсутствуют

Государственный регистратор		ФГИС ЕГРН
полное наименование должности	подпись	инициалы, фамилия

М.П.

Выписка из Единого государственного реестра недвижимости об объекте недвижимости  
**Описание местоположения земельного участка**

<b>Земельный участок</b>			
(вид объекта недвижимости)			
Лист № __ Раздела <b>3.2</b>	Всего листов раздела <b>3.2</b> : __	Всего разделов: __	Всего листов выписки: __
<b>17.11.2022 № 99/2022/505658598</b>			
Кадастровый номер:		<b>47:14:0000000:32 (единое землепользование)</b>	

Сведения о характерных точках границы земельного участка				
Система координат: Зона №				
Номер точки	Координаты		Описание закрепления на местности	Средняя квадратическая погрешность определения координат характерных точек границ земельного участка, м
	X	Y		
1	2	3	4	5
7381	416742.34	2155128.7	данные отсутствуют	данные отсутствуют
7382	416738.02	2155123.24	данные отсутствуют	данные отсутствуют
7383	416730.54	2155122.12	данные отсутствуют	данные отсутствуют
7384	416721.18	2155127.5	данные отсутствуют	данные отсутствуют
7385	416717.92	2155133.64	данные отсутствуют	данные отсутствуют
7386	416705.88	2155140.2	данные отсутствуют	данные отсутствуют
7387	416686.83	2155134.06	данные отсутствуют	данные отсутствуют
7388	416681.21	2155123.65	данные отсутствуют	данные отсутствуют
7389	416677.39	2155112.9	данные отсутствуют	данные отсутствуют
7390	416678.86	2155097.83	данные отсутствуют	данные отсутствуют
7391	416687.25	2155090.17	данные отсутствуют	данные отсутствуют
7392	416696.64	2155085.86	данные отсутствуют	данные отсутствуют
7393	416707.92	2155082.58	данные отсутствуют	данные отсутствуют
7394	416718.06	2155077.89	данные отсутствуют	данные отсутствуют
7395	416723.83	2155069.65	данные отсутствуют	данные отсутствуют

Государственный регистратор		ФГИС ЕГРН
полное наименование должности	подпись	инициалы, фамилия

М.П.

Выписка из Единого государственного реестра недвижимости об объекте недвижимости  
**Описание местоположения земельного участка**

<b>Земельный участок</b>			
(вид объекта недвижимости)			
Лист № ___ Раздела <b>3.2</b>	Всего листов раздела <b>3.2</b> : ___	Всего разделов: ___	Всего листов выписки: ___
<b>17.11.2022 № 99/2022/505658598</b>			
Кадастровый номер:		<b>47:14:000000:32 (единое землепользование)</b>	

Сведения о характерных точках границы земельного участка				
Система координат: Зона №				
Номер точки	Координаты		Описание закрепления на местности	Средняя квадратическая погрешность определения координат характерных точек границ земельного участка, м
	X	Y		
1	2	3	4	5
7396	416723.84	2155063.77	данные отсутствуют	данные отсутствуют
7397	416720.15	2155060.34	данные отсутствуют	данные отсутствуют
7398	416708.88	2155057	данные отсутствуют	данные отсутствуют
7399	416696.01	2155055.82	данные отсутствуют	данные отсутствуют
7400	416682.84	2155052.64	данные отсутствуют	данные отсутствуют
7401	416678.75	2155049.28	данные отсутствуют	данные отсутствуют
7402	416673.78	2155041.89	данные отсутствуют	данные отсутствуют
7403	416671.1	2155026.47	данные отсутствуют	данные отсутствуют
7404	416671.71	2155012.97	данные отсутствуют	данные отсутствуют
7405	416671.19	2155006.9	данные отсутствуют	данные отсутствуют
7406	416665.42	2155001.69	данные отсутствуют	данные отсутствуют
7407	416649.78	2155000.98	данные отсутствуют	данные отсутствуют
7408	416644.09	2155008.24	данные отсутствуют	данные отсутствуют
7409	416624.89	2155032.72	данные отсутствуют	данные отсутствуют
7410	416615.84	2155046.63	данные отсутствуют	данные отсутствуют

Государственный регистратор		ФГИС ЕГРН
полное наименование должности	подпись	инициалы, фамилия

М.П.

Выписка из Единого государственного реестра недвижимости об объекте недвижимости  
**Описание местоположения земельного участка**

<b>Земельный участок</b>			
(вид объекта недвижимости)			
Лист № __ Раздела <b>3.2</b>	Всего листов раздела <b>3.2</b> : __	Всего разделов: __	Всего листов выписки: __
<b>17.11.2022 № 99/2022/505658598</b>			
Кадастровый номер:		<b>47:14:0000000:32 (единое землепользование)</b>	

Сведения о характерных точках границы земельного участка				
Система координат: Зона №				
Номер точки	Координаты		Описание закрепления на местности	Средняя квадратическая погрешность определения координат характерных точек границ земельного участка, м
	X	Y		
1	2	3	4	5
7411	416595.73	2155081.03	данные отсутствуют	данные отсутствуют
7412	416584.99	2155119.84	данные отсутствуют	данные отсутствуют
7413	416582.85	2155167.22	данные отсутствуют	данные отсутствуют
7414	416587.49	2155192.56	данные отсутствуют	данные отсутствуют
7415	416601.81	2155224.12	данные отсутствуют	данные отсутствуют
7416	416600.43	2155245.81	данные отсутствуют	данные отсутствуют
7417	416590.87	2155258.93	данные отсутствуют	данные отсутствуют
7418	416570.07	2155264.38	данные отсутствуют	данные отсутствуют
7419	416560.31	2155268.52	данные отсутствуют	данные отсутствуют
7420	416547.67	2155280.07	данные отсутствуют	данные отсутствуют
7421	416531.93	2155317.18	данные отсутствуют	данные отсутствуют
7422	416521.15	2155340.55	данные отсутствуют	данные отсутствуют
7423	416505.35	2155354.16	данные отсутствуют	данные отсутствуют
7424	416481.27	2155355.39	данные отсутствуют	данные отсутствуют
7425	416460.57	2155348.18	данные отсутствуют	данные отсутствуют

Государственный регистратор		ФГИС ЕГРН
полное наименование должности	подпись	инициалы, фамилия

М.П.

Выписка из Единого государственного реестра недвижимости об объекте недвижимости  
**Описание местоположения земельного участка**

<b>Земельный участок</b>			
(вид объекта недвижимости)			
Лист № ___ Раздела <b>3.2</b>	Всего листов раздела <b>3.2</b> : ___	Всего разделов: ___	Всего листов выписки: ___
<b>17.11.2022 № 99/2022/505658598</b>			
Кадастровый номер:		<b>47:14:0000000:32 (единое землепользование)</b>	

Сведения о характерных точках границы земельного участка				
Система координат: Зона №				
Номер точки	Координаты		Описание закрепления на местности	Средняя квадратическая погрешность определения координат характерных точек границ земельного участка, м
	X	Y		
1	2	3	4	5
7426	416438.97	2155327.25	данные отсутствуют	данные отсутствуют
7427	416421.53	2155302.73	данные отсутствуют	данные отсутствуют
7428	416402.53	2155281.93	данные отсутствуют	данные отсутствуют
7429	416381.08	2155269.76	данные отсутствуют	данные отсутствуют
7430	416361.94	2155268.89	данные отсутствуют	данные отсутствуют
7431	416334.05	2155270.33	данные отсутствуют	данные отсутствуют
7432	416298.16	2155275.45	данные отсутствуют	данные отсутствуют
7433	416278.21	2155274.55	данные отсутствуют	данные отсутствуют
7434	416260.54	2155265.11	данные отсутствуют	данные отсутствуют
7435	416248.33	2155251.57	данные отсутствуют	данные отсутствуют
7436	416227.02	2155235.77	данные отсутствуют	данные отсутствуют
7437	416165.78	2155210.31	данные отсутствуют	данные отсутствуют
7438	416080.18	2155191.97	данные отсутствуют	данные отсутствуют
7439	416064.61	2155190.81	данные отсутствуют	данные отсутствуют
7440	416050.07	2155184.47	данные отсутствуют	данные отсутствуют

Государственный регистратор		ФГИС ЕГРН
полное наименование должности	подпись	инициалы, фамилия

М.П.



Выписка из Единого государственного реестра недвижимости об объекте недвижимости  
**Описание местоположения земельного участка**

<b>Земельный участок</b>			
(вид объекта недвижимости)			
Лист № __ Раздела <b>3.2</b>	Всего листов раздела <b>3.2</b> : __	Всего разделов: __	Всего листов выписки: __
<b>17.11.2022 № 99/2022/505658598</b>			
Кадастровый номер:		<b>47:14:0000000:32 (единое землепользование)</b>	

Сведения о характерных точках границы земельного участка				
Система координат: Зона №				
Номер точки	Координаты		Описание закрепления на местности	Средняя квадратическая погрешность определения координат характерных точек границ земельного участка, м
	X	Y		
1	2	3	4	5
7441	416044.98	2155178.09	данные отсутствуют	данные отсутствуют
7442	416037.49	2155162.79	данные отсутствуют	данные отсутствуют
7443	416028.22	2155158.26	данные отсутствуют	данные отсутствуют
7444	416016.4	2155156.58	данные отсутствуют	данные отсутствуют
7445	415993.1	2155159.62	данные отсутствуют	данные отсутствуют
7446	415979.72	2155163.37	данные отсутствуют	данные отсутствуют
7447	415964.45	2155169.14	данные отсутствуют	данные отсутствуют
7448	415943.37	2155167.73	данные отсутствуют	данные отсутствуют
7449	415912.03	2155164.08	данные отсутствуют	данные отсутствуют
7450	415872.12	2155152.24	данные отсутствуют	данные отсутствуют
7451	415850.41	2155144.76	данные отсутствуют	данные отсутствуют
7452	415813.4	2155124.28	данные отсутствуют	данные отсутствуют
7453	415800.23	2155120.53	данные отсутствуют	данные отсутствуют
7454	415782.55	2155115.5	данные отсутствуют	данные отсутствуют
7455	415761.26	2155114.12	данные отсутствуют	данные отсутствуют

Государственный регистратор		ФГИС ЕГРН
полное наименование должности	подпись	инициалы, фамилия

М.П.

Выписка из Единого государственного реестра недвижимости об объекте недвижимости  
**Описание местоположения земельного участка**

<b>Земельный участок</b>			
(вид объекта недвижимости)			
Лист № __ Раздела <b>3.2</b>	Всего листов раздела <b>3.2</b> : __	Всего разделов: __	Всего листов выписки: __
<b>17.11.2022 № 99/2022/505658598</b>			
Кадастровый номер:		<b>47:14:0000000:32 (единое землепользование)</b>	

Сведения о характерных точках границы земельного участка				
Система координат: Зона №				
Номер точки	Координаты		Описание закрепления на местности	Средняя квадратическая погрешность определения координат характерных точек границ земельного участка, м
	X	Y		
1	2	3	4	5
7456	415743.94	2155118.25	данные отсутствуют	данные отсутствуют
7457	415720.25	2155132.62	данные отсутствуют	данные отсутствуют
7458	415700.63	2155147.05	данные отсутствуют	данные отсутствуют
7459	415673.69	2155164.93	данные отсутствуют	данные отсутствуют
7460	415652.34	2155177.45	данные отсутствуют	данные отсутствуют
7461	415631.06	2155188.29	данные отсутствуют	данные отсутствуют
7462	415614.83	2155196.12	данные отсутствуют	данные отсутствуют
7463	415600.69	2155198.3	данные отсутствуют	данные отсутствуют
7464	415589.45	2155198.21	данные отсутствуют	данные отсутствуют
7465	415569.74	2155205.46	данные отсутствуют	данные отсутствуют
7466	415546.07	2155231.61	данные отсутствуют	данные отсутствуют
7467	415535.7	2155240.2	данные отсутствуют	данные отсутствуют
7468	415529.59	2155248.67	данные отсутствуют	данные отсутствуют
7469	415528.86	2155264.78	данные отсутствуют	данные отсутствуют
7470	415533.87	2155270.92	данные отсутствуют	данные отсутствуют

Государственный регистратор		ФГИС ЕГРН
полное наименование должности	подпись	инициалы, фамилия

М.П.

Выписка из Единого государственного реестра недвижимости об объекте недвижимости  
**Описание местоположения земельного участка**

<b>Земельный участок</b>			
(вид объекта недвижимости)			
Лист № __ Раздела <b>3.2</b>	Всего листов раздела <b>3.2</b> : __	Всего разделов: __	Всего листов выписки: __
<b>17.11.2022 № 99/2022/505658598</b>			
Кадастровый номер:		<b>47:14:0000000:32 (единое землепользование)</b>	

Сведения о характерных точках границы земельного участка				
Система координат: Зона №				
Номер точки	Координаты		Описание закрепления на местности	Средняя квадратическая погрешность определения координат характерных точек границ земельного участка, м
	X	Y		
1	2	3	4	5
7471	415539.57	2155281.6	данные отсутствуют	данные отсутствуют
7472	415539.1	2155292.15	данные отсутствуют	данные отсутствуют
7473	415526.44	2155305.73	данные отсутствуют	данные отсутствуют
7474	415510.65	2155320.15	данные отсутствуют	данные отсутствуют
7475	415494.59	2155330.01	данные отсутствуют	данные отсутствуют
7476	415466.09	2155323.34	данные отсутствуют	данные отсутствуют
7477	415447.84	2155309.5	данные отсутствуют	данные отсутствуют
7478	415429.91	2155299.25	данные отсутствуют	данные отсутствуют
7479	415417	2155297.05	данные отсутствуют	данные отсутствуют
7480	415397.05	2155299.23	данные отсутствуют	данные отсутствуют
7481	415376.22	2155306.26	данные отсутствуют	данные отсутствуют
7482	415330.13	2155311.29	данные отсутствуют	данные отсутствуют
7483	415312.53	2155308.79	данные отсутствуют	данные отсутствуют
7484	415301.04	2155307.14	данные отсутствуют	данные отсутствуют
7485	415292.69	2155301.49	данные отсутствуют	данные отсутствуют

Государственный регистратор		ФГИС ЕГРН
полное наименование должности	подпись	инициалы, фамилия

М.П.

Выписка из Единого государственного реестра недвижимости об объекте недвижимости  
**Описание местоположения земельного участка**

<b>Земельный участок</b>			
(вид объекта недвижимости)			
Лист № __ Раздела <b>3.2</b>	Всего листов раздела <b>3.2</b> : __	Всего разделов: __	Всего листов выписки: __
<b>17.11.2022 № 99/2022/505658598</b>			
Кадастровый номер:		<b>47:14:0000000:32 (единое землепользование)</b>	

Сведения о характерных точках границы земельного участка				
Система координат: Зона №				
Номер точки	Координаты		Описание закрепления на местности	Средняя квадратическая погрешность определения координат характерных точек границ земельного участка, м
	X	Y		
1	2	3	4	5
7486	415161.27	2155438.15	данные отсутствуют	данные отсутствуют
7487	415103.41	2155498.97	данные отсутствуют	данные отсутствуют
7488	415011.42	2155593.4	данные отсутствуют	данные отсутствуют
7489	414982.77	2155623.41	данные отсутствуют	данные отсутствуют
7490	414959	2155647.63	данные отсутствуют	данные отсутствуют
7491	414643.06	2155517.62	данные отсутствуют	данные отсутствуют
7492	414408.48	2155685.62	данные отсутствуют	данные отсутствуют
7493	414480.38	2155851.09	данные отсутствуют	данные отсутствуют
7494	414665.57	2155953.59	данные отсутствуют	данные отсутствуют
7495	414671.28	2156281.89	данные отсутствуют	данные отсутствуют
7496	414661.43	2156286.94	данные отсутствуют	данные отсутствуют
7497	414627.26	2156304.56	данные отсутствуют	данные отсутствуют
7498	414640	2156399.16	данные отсутствуют	данные отсутствуют
7499	414638.57	2156437.73	данные отсутствуют	данные отсутствуют
7500	414639.59	2156460.68	данные отсутствуют	данные отсутствуют

Государственный регистратор		ФГИС ЕГРН
полное наименование должности	подпись	инициалы, фамилия

М.П.

Выписка из Единого государственного реестра недвижимости об объекте недвижимости  
**Описание местоположения земельного участка**

<b>Земельный участок</b>			
(вид объекта недвижимости)			
Лист № __ Раздела <b>3.2</b>	Всего листов раздела <b>3.2</b> : __	Всего разделов: __	Всего листов выписки: __
<b>17.11.2022 № 99/2022/505658598</b>			
Кадастровый номер:		<b>47:14:0000000:32 (единое землепользование)</b>	

Сведения о характерных точках границы земельного участка				
Система координат: Зона №				
Номер точки	Координаты		Описание закрепления на местности	Средняя квадратическая погрешность определения координат характерных точек границ земельного участка, м
	X	Y		
1	2	3	4	5
7501	414641.03	2156467.71	данные отсутствуют	данные отсутствуют
7502	414669.2	2156471.4	данные отсутствуют	данные отсутствуют
7503	414722.79	2156476.43	данные отсутствуют	данные отсутствуют
7504	414732.69	2156478.11	данные отсутствуют	данные отсутствуют
7505	414735.79	2156486.72	данные отсутствуют	данные отсутствуют
7506	414773.25	2156624.94	данные отсутствуют	данные отсутствуют
7507	414815.9	2156646.14	данные отсутствуют	данные отсутствуют
7508	414930.36	2156690.73	данные отсутствуют	данные отсутствуют
7509	414970.03	2156588.97	данные отсутствуют	данные отсутствуют
7510	414974.66	2156578.38	данные отсутствуют	данные отсутствуют
7511	414989.78	2156580.57	данные отсутствуют	данные отсутствуют
7512	415016.59	2156584	данные отсутствуют	данные отсутствуют
7513	414995.4	2156644.22	данные отсутствуют	данные отсутствуют
7514	415006.74	2156648.19	данные отсутствуют	данные отсутствуют
7515	415014.82	2156651.02	данные отсутствуют	данные отсутствуют

Государственный регистратор		ФГИС ЕГРН
полное наименование должности	подпись	инициалы, фамилия

М.П.

Выписка из Единого государственного реестра недвижимости об объекте недвижимости  
**Описание местоположения земельного участка**

<b>Земельный участок</b>			
(вид объекта недвижимости)			
Лист № __ Раздела <b>3.2</b>	Всего листов раздела <b>3.2</b> : __	Всего разделов: __	Всего листов выписки: __
<b>17.11.2022 № 99/2022/505658598</b>			
Кадастровый номер:		<b>47:14:0000000:32 (единое землепользование)</b>	

Сведения о характерных точках границы земельного участка				
Система координат: Зона №				
Номер точки	Координаты		Описание закрепления на местности	Средняя квадратическая погрешность определения координат характерных точек границ земельного участка, м
	X	Y		
1	2	3	4	5
7516	415043.1	2156657.97	данные отсутствуют	данные отсутствуют
7517	415073.15	2156665.36	данные отсутствуют	данные отсутствуют
7518	415081.79	2156659.35	данные отсутствуют	данные отсутствуют
7519	415094.28	2156662.93	данные отсутствуют	данные отсутствуют
7520	415130.97	2156673.47	данные отсутствуют	данные отсутствуют
7521	415173.36	2156685.18	данные отсутствуют	данные отсутствуют
7522	415195.15	2156691.19	данные отсутствуют	данные отсутствуют
7523	415213.38	2156696.23	данные отсутствуют	данные отсутствуют
7524	415221.89	2156701.33	данные отсутствуют	данные отсутствуют
7525	415257.43	2156722.64	данные отсутствуют	данные отсутствуют
7526	415272.11	2156731.44	данные отсутствуют	данные отсутствуют
7527	415287.66	2156741.29	данные отсутствуют	данные отсутствуют
7528	415292.07	2156744.09	данные отсутствуют	данные отсутствуют
7529	415299.66	2156759.98	данные отсутствуют	данные отсутствуют
7530	415306.58	2156774.48	данные отсутствуют	данные отсутствуют

Государственный регистратор		ФГИС ЕГРН
полное наименование должности	подпись	инициалы, фамилия

М.П.

Выписка из Единого государственного реестра недвижимости об объекте недвижимости  
**Описание местоположения земельного участка**

<b>Земельный участок</b>			
(вид объекта недвижимости)			
Лист № __ Раздела <b>3.2</b>	Всего листов раздела <b>3.2</b> : __	Всего разделов: __	Всего листов выписки: __
<b>17.11.2022 № 99/2022/505658598</b>			
Кадастровый номер:		<b>47:14:0000000:32 (единое землепользование)</b>	

Сведения о характерных точках границы земельного участка				
Система координат: Зона №				
Номер точки	Координаты		Описание закрепления на местности	Средняя квадратическая погрешность определения координат характерных точек границ земельного участка, м
	X	Y		
1	2	3	4	5
7531	415303.88	2156791.88	данные отсутствуют	данные отсутствуют
7532	415299.77	2156818.4	данные отсутствуют	данные отсутствуют
7533	415332.26	2156840.18	данные отсутствуют	данные отсутствуют
7534	415335.98	2156841.87	данные отсутствуют	данные отсутствуют
7535	415353.82	2156849.97	данные отсутствуют	данные отсутствуют
7536	415380.82	2156862.3	данные отсутствуют	данные отсутствуют
7537	415423.33	2156881.71	данные отсутствуют	данные отсутствуют
7538	415455.17	2156896.26	данные отсутствуют	данные отсутствуют
7539	415460.52	2156898.7	данные отсутствуют	данные отсутствуют
7540	415488.17	2156908.12	данные отсутствуют	данные отсутствуют
7541	415493.73	2156910.31	данные отсутствуют	данные отсутствуют
7542	415527.95	2156923.85	данные отсутствуют	данные отсутствуют
7543	415532.72	2156923.42	данные отсутствуют	данные отсутствуют
7544	415572.28	2156919.92	данные отсутствуют	данные отсутствуют
7545	415592.79	2156918.1	данные отсутствуют	данные отсутствуют

Государственный регистратор		ФГИС ЕГРН
полное наименование должности	подпись	инициалы, фамилия

М.П.

Выписка из Единого государственного реестра недвижимости об объекте недвижимости  
**Описание местоположения земельного участка**

<b>Земельный участок</b>			
(вид объекта недвижимости)			
Лист № __ Раздела <b>3.2</b>	Всего листов раздела <b>3.2</b> : __	Всего разделов: __	Всего листов выписки: __
<b>17.11.2022 № 99/2022/505658598</b>			
Кадастровый номер:		<b>47:14:0000000:32 (единое землепользование)</b>	

Сведения о характерных точках границы земельного участка				
Система координат: Зона №				
Номер точки	Координаты		Описание закрепления на местности	Средняя квадратическая погрешность определения координат характерных точек границ земельного участка, м
	X	Y		
1	2	3	4	5
7546	415624.98	2156916.21	данные отсутствуют	данные отсутствуют
7547	415677.4	2156913.14	данные отсутствуют	данные отсутствуют
7548	415694.5	2156912.14	данные отсутствуют	данные отсутствуют
7549	415722.72	2156908.91	данные отсутствуют	данные отсутствуют
7550	415751.35	2156905.64	данные отсутствуют	данные отсутствуют
7551	415766.54	2156903.9	данные отсутствуют	данные отсутствуют
7552	415802.22	2156899.79	данные отсутствуют	данные отсутствуют
7553	415825.08	2156897.15	данные отсутствуют	данные отсутствуют
7554	415884.56	2156890.3	данные отсутствуют	данные отсутствуют
7555	415927.46	2156885.36	данные отсутствуют	данные отсутствуют
7556	415967.18	2156880.78	данные отсутствуют	данные отсутствуют
7557	415972.41	2156852.14	данные отсутствуют	данные отсутствуют
7558	415974.62	2156840.04	данные отсутствуют	данные отсутствуют
7559	415981.98	2156799.68	данные отсутствуют	данные отсутствуют
7560	415986.58	2156774.46	данные отсутствуют	данные отсутствуют

Государственный регистратор		ФГИС ЕГРН
полное наименование должности	подпись	инициалы, фамилия

М.П.



Выписка из Единого государственного реестра недвижимости об объекте недвижимости  
**Описание местоположения земельного участка**

<b>Земельный участок</b>			
(вид объекта недвижимости)			
Лист № __ Раздела <b>3.2</b>	Всего листов раздела <b>3.2</b> : __	Всего разделов: __	Всего листов выписки: __
<b>17.11.2022 № 99/2022/505658598</b>			
Кадастровый номер:		<b>47:14:0000000:32 (единое землепользование)</b>	

Сведения о характерных точках границы земельного участка				
Система координат: Зона №				
Номер точки	Координаты		Описание закрепления на местности	Средняя квадратическая погрешность определения координат характерных точек границ земельного участка, м
	X	Y		
1	2	3	4	5
7561	415991.18	2156749.24	данные отсутствуют	данные отсутствуют
7562	415996.23	2156721.54	данные отсутствуют	данные отсутствуют
7563	415962.46	2156704.92	данные отсутствуют	данные отсутствуют
7564	415926.84	2156687.38	данные отсутствуют	данные отсутствуют
7565	415906.51	2156677.37	данные отсутствуют	данные отсутствуют
7566	415900.38	2156674.09	данные отсутствуют	данные отсутствуют
7567	415865.02	2156655.18	данные отсутствуют	данные отсутствуют
7568	415846.61	2156645.34	данные отсутствуют	данные отсутствуют
7569	415845.09	2156636.98	данные отсутствуют	данные отсутствуют
7570	415840.17	2156609.92	данные отсутствуют	данные отсутствуют
7571	415819.34	2156495.44	данные отсутствуют	данные отсутствуют
7572	415816.78	2156481.36	данные отсутствуют	данные отсутствуют
7573	415867.71	2156418.17	данные отсутствуют	данные отсутствуют
7574	416044.55	2156481.61	данные отсутствуют	данные отсутствуют
7575	416116.32	2156510.86	данные отсутствуют	данные отсутствуют

Государственный регистратор		ФГИС ЕГРН
полное наименование должности	подпись	инициалы, фамилия

М.П.

Выписка из Единого государственного реестра недвижимости об объекте недвижимости  
**Описание местоположения земельного участка**

<b>Земельный участок</b>			
(вид объекта недвижимости)			
Лист № __ Раздела <b>3.2</b>	Всего листов раздела <b>3.2</b> : __	Всего разделов: __	Всего листов выписки: __
<b>17.11.2022 № 99/2022/505658598</b>			
Кадастровый номер:		<b>47:14:0000000:32 (единое землепользование)</b>	

Сведения о характерных точках границы земельного участка				
Система координат: Зона №				
Номер точки	Координаты		Описание закрепления на местности	Средняя квадратическая погрешность определения координат характерных точек границ земельного участка, м
	X	Y		
1	2	3	4	5
7576	416130.25	2156517.03	данные отсутствуют	данные отсутствуют
7577	416138.79	2156525.73	данные отсутствуют	данные отсутствуют
7578	416158.68	2156546	данные отсутствуют	данные отсутствуют
7579	416177.52	2156565.19	данные отсутствуют	данные отсутствуют
7580	416212.55	2156600.88	данные отсутствуют	данные отсутствуют
7581	416230.06	2156618.72	данные отсутствуют	данные отсутствуют
7582	416247.57	2156636.56	данные отсутствуют	данные отсутствуют
7583	416265.08	2156654.4	данные отсутствуют	данные отсутствуют
7584	416271.64	2156661.08	данные отсутствуют	данные отсутствуют
7585	416293.97	2156683.83	данные отсутствуют	данные отсутствуют
7586	416297.19	2156701.86	данные отсутствуют	данные отсутствуют
7587	416301.59	2156726.47	данные отсутствуют	данные отсутствуют
7588	416305.99	2156751.08	данные отсутствуют	данные отсутствуют
7589	416306.8	2156755.62	данные отсутствуют	данные отсутствуют
7590	416318.67	2156822.02	данные отсутствуют	данные отсутствуют

Государственный регистратор		ФГИС ЕГРН
полное наименование должности	подпись	инициалы, фамилия

М.П.

Выписка из Единого государственного реестра недвижимости об объекте недвижимости  
**Описание местоположения земельного участка**

<b>Земельный участок</b>			
(вид объекта недвижимости)			
Лист № __ Раздела <b>3.2</b>	Всего листов раздела <b>3.2</b> : __	Всего разделов: __	Всего листов выписки: __
<b>17.11.2022 № 99/2022/505658598</b>			
Кадастровый номер:		<b>47:14:0000000:32 (единое землепользование)</b>	

Сведения о характерных точках границы земельного участка				
Система координат: Зона №				
Номер точки	Координаты		Описание закрепления на местности	Средняя квадратическая погрешность определения координат характерных точек границ земельного участка, м
	X	Y		
1	2	3	4	5
7591	416322.99	2156835.49	данные отсутствуют	данные отсутствуют
7592	416325.31	2156842.65	данные отсутствуют	данные отсутствуют
7593	416329.31	2156841.99	данные отсутствуют	данные отсутствуют
7594	416389.01	2156832.09	данные отсутствуют	данные отсутствуют
7595	416393.41	2156830.24	данные отсутствуют	данные отсутствуют
7596	416412.74	2156822.23	данные отсутствуют	данные отсутствуют
7597	416400.9	2156879.24	данные отсутствуют	данные отсутствуют
7598	416389.5	2156934.78	данные отсутствуют	данные отсутствуют
7599	416469.01	2156923.37	данные отсутствуют	данные отсутствуют
7600	416470.22	2156937.13	данные отсутствуют	данные отсутствуют
7601	416455.16	2156969.77	данные отсутствуют	данные отсутствуют
7602	416440.85	2157000.78	данные отсутствуют	данные отсутствуют
7603	416426.54	2157031.8	данные отсутствуют	данные отсутствуют
7604	416412.23	2157062.82	данные отсутствуют	данные отсутствуют
7605	416397.91	2157093.83	данные отсутствуют	данные отсутствуют

Государственный регистратор		ФГИС ЕГРН
полное наименование должности	подпись	инициалы, фамилия

М.П.

Выписка из Единого государственного реестра недвижимости об объекте недвижимости  
**Описание местоположения земельного участка**

<b>Земельный участок</b>			
(вид объекта недвижимости)			
Лист № __ Раздела <b>3.2</b>	Всего листов раздела <b>3.2</b> : __	Всего разделов: __	Всего листов выписки: __
<b>17.11.2022 № 99/2022/505658598</b>			
Кадастровый номер:		<b>47:14:0000000:32 (единое землепользование)</b>	

Сведения о характерных точках границы земельного участка				
Система координат: Зона №				
Номер точки	Координаты		Описание закрепления на местности	Средняя квадратическая погрешность определения координат характерных точек границ земельного участка, м
	X	Y		
1	2	3	4	5
7606	416383.6	2157124.85	данные отсутствуют	данные отсутствуют
7607	416369.29	2157155.87	данные отсутствуют	данные отсутствуют
7608	416354.98	2157186.88	данные отсутствуют	данные отсутствуют
7609	416340.67	2157217.9	данные отсутствуют	данные отсутствуют
7610	416326.35	2157248.92	данные отсутствуют	данные отсутствуют
7611	416314.65	2157274.28	данные отсутствуют	данные отсутствуют
7612	416312.73	2157276.76	данные отсутствуют	данные отсутствуют
7613	416291.25	2157304.46	данные отсутствуют	данные отсутствуют
7614	416269.77	2157332.17	данные отсутствуют	данные отсутствуют
7615	416248.29	2157359.88	данные отсутствуют	данные отсутствуют
7616	416226.49	2157388	данные отсутствуют	данные отсутствуют
7617	416222.81	2157392.74	данные отсутствуют	данные отсутствуют
7618	416206.47	2157413.82	данные отсутствуют	данные отсутствуют
7619	416233.42	2157441.03	данные отсутствуют	данные отсутствуют
7620	416252.61	2157460.41	данные отсутствуют	данные отсутствуют

Государственный регистратор		ФГИС ЕГРН
полное наименование должности	подпись	инициалы, фамилия

М.П.

Выписка из Единого государственного реестра недвижимости об объекте недвижимости  
**Описание местоположения земельного участка**

<b>Земельный участок</b>			
(вид объекта недвижимости)			
Лист № __ Раздела <b>3.2</b>	Всего листов раздела <b>3.2</b> : __	Всего разделов: __	Всего листов выписки: __
<b>17.11.2022 № 99/2022/505658598</b>			
Кадастровый номер:		<b>47:14:0000000:32 (единое землепользование)</b>	

Сведения о характерных точках границы земельного участка				
Система координат: Зона №				
Номер точки	Координаты		Описание закрепления на местности	Средняя квадратическая погрешность определения координат характерных точек границ земельного участка, м
	X	Y		
1	2	3	4	5
7621	416258.14	2157489.62	данные отсутствуют	данные отсутствуют
7622	416264.43	2157522.8	данные отсутствуют	данные отсутствуют
7623	416270.83	2157556.59	данные отсутствуют	данные отсутствуют
7624	416174.66	2157572.11	данные отсутствуют	данные отсутствуют
7625	416194.28	2157632.45	данные отсутствуют	данные отсутствуют
7626	416225.17	2157732.46	данные отсутствуют	данные отсутствуют
7627	416182.27	2157777.03	данные отсутствуют	данные отсутствуют
7628	416149.74	2157810.93	данные отсутствуют	данные отсутствуют
7629	416159.94	2157834.11	данные отсутствуют	данные отсутствуют
7630	416259.31	2157817.76	данные отсутствуют	данные отсутствуют
7631	416289.46	2157891.72	данные отсутствуют	данные отсутствуют
7632	416307.95	2157934.29	данные отсутствуют	данные отсутствуют
7633	416330.97	2157984.27	данные отсутствуют	данные отсутствуют
7634	416348.3	2158023.96	данные отсутствуют	данные отсутствуют
7635	416363.89	2158058.18	данные отсутствуют	данные отсутствуют

Государственный регистратор		ФГИС ЕГРН
полное наименование должности	подпись	инициалы, фамилия

М.П.

Выписка из Единого государственного реестра недвижимости об объекте недвижимости  
**Описание местоположения земельного участка**

<b>Земельный участок</b>			
(вид объекта недвижимости)			
Лист № __ Раздела <b>3.2</b>	Всего листов раздела <b>3.2</b> : __	Всего разделов: __	Всего листов выписки: __
<b>17.11.2022 № 99/2022/505658598</b>			
Кадастровый номер:		<b>47:14:0000000:32 (единое землепользование)</b>	

Сведения о характерных точках границы земельного участка				
Система координат: Зона №				
Номер точки	Координаты		Описание закрепления на местности	Средняя квадратическая погрешность определения координат характерных точек границ земельного участка, м
	X	Y		
1	2	3	4	5
7636	416382.21	2158098.59	данные отсутствуют	данные отсутствуют
7637	416404.32	2158145.91	данные отсутствуют	данные отсутствуют
7638	416416.17	2158172.6	данные отсутствуют	данные отсутствуют
7639	416461.25	2158169.79	данные отсутствуют	данные отсутствуют
7640	416492.45	2158167.78	данные отсутствуют	данные отсутствуют
7641	416509.7	2158166.88	данные отсутствуют	данные отсутствуют
7642	416514.53	2158201.4	данные отсутствуют	данные отсутствуют
7643	416519.45	2158234.35	данные отсутствуют	данные отсутствуют
7644	416524.81	2158271.46	данные отсутствуют	данные отсутствуют
7645	416528.36	2158304.37	данные отсутствуют	данные отсутствуют
7646	416530.16	2158314.08	данные отсутствуют	данные отсутствуют
7647	416535.74	2158316.45	данные отсутствуют	данные отсутствуют
7648	416564.66	2158338.39	данные отсутствуют	данные отсутствуют
7649	416572.46	2158349.22	данные отсутствуют	данные отсутствуют
7650	416571.78	2158368.35	данные отсутствуют	данные отсутствуют

Государственный регистратор		ФГИС ЕГРН
полное наименование должности	подпись	инициалы, фамилия

М.П.

Выписка из Единого государственного реестра недвижимости об объекте недвижимости  
**Описание местоположения земельного участка**

<b>Земельный участок</b>			
(вид объекта недвижимости)			
Лист № __ Раздела <b>3.2</b>	Всего листов раздела <b>3.2</b> : __	Всего разделов: __	Всего листов выписки: __
<b>17.11.2022 № 99/2022/505658598</b>			
Кадастровый номер:		<b>47:14:0000000:32 (единое землепользование)</b>	

Сведения о характерных точках границы земельного участка				
Система координат: Зона №				
Номер точки	Координаты		Описание закрепления на местности	Средняя квадратическая погрешность определения координат характерных точек границ земельного участка, м
	X	Y		
1	2	3	4	5
7651	416570.75	2158398.27	данные отсутствуют	данные отсутствуют
7652	416569.79	2158432.65	данные отсутствуют	данные отсутствуют
7653	416573.52	2158435.23	данные отсутствуют	данные отсутствуют
7654	416580.99	2158440.39	данные отсутствуют	данные отсутствуют
7655	416598.92	2158449.42	данные отсутствуют	данные отсутствуют
7656	416644.64	2158472.94	данные отсутствуют	данные отсутствуют
7657	416679.8	2158491.06	данные отсутствуют	данные отсутствуют
7658	416696.12	2158497.78	данные отсутствуют	данные отсутствуют
7659	416719.61	2158493.7	данные отсутствуют	данные отсутствуют
7660	416755.77	2158488.15	данные отсутствуют	данные отсутствуют
7661	416765.62	2158489.99	данные отсутствуют	данные отсутствуют
7662	416787.28	2158498.51	данные отсутствуют	данные отсутствуют
7663	416810.13	2158509.32	данные отсутствуют	данные отсутствуют
7664	416817.51	2158517.4	данные отсутствуют	данные отсутствуют
7665	416838.5	2158602.33	данные отсутствуют	данные отсутствуют

Государственный регистратор		ФГИС ЕГРН
полное наименование должности	подпись	инициалы, фамилия

М.П.

Выписка из Единого государственного реестра недвижимости об объекте недвижимости  
**Описание местоположения земельного участка**

<b>Земельный участок</b>			
(вид объекта недвижимости)			
Лист № ___ Раздела <b>3.2</b>	Всего листов раздела <b>3.2</b> : ___	Всего разделов: ___	Всего листов выписки: ___
<b>17.11.2022 № 99/2022/505658598</b>			
Кадастровый номер:		<b>47:14:0000000:32 (единое землепользование)</b>	

Сведения о характерных точках границы земельного участка				
Система координат: Зона №				
Номер точки	Координаты		Описание закрепления на местности	Средняя квадратическая погрешность определения координат характерных точек границ земельного участка, м
	X	Y		
1	2	3	4	5
7666	416841.51	2158605.68	данные отсутствуют	данные отсутствуют
7667	416883.88	2158640.54	данные отсутствуют	данные отсутствуют
7668	416904.89	2158656.38	данные отсутствуют	данные отсутствуют
7669	417000.95	2158735.66	данные отсутствуют	данные отсутствуют
7670	417009.92	2158742.77	данные отсутствуют	данные отсутствуют
7671	417012.27	2158757.63	данные отсутствуют	данные отсутствуют
7672	417012.42	2158758.55	данные отсутствуют	данные отсутствуют
7673	417011.9	2158794.39	данные отсутствуют	данные отсутствуют
7674	417011.69	2158809.52	данные отсутствуют	данные отсутствуют
7675	417010.66	2158826.94	данные отсутствуют	данные отсутствуют
7676	417009.78	2158841.73	данные отсутствуют	данные отсутствуют
7677	417004.03	2158863.08	данные отсутствуют	данные отсутствуют
7678	416993.21	2158887.81	данные отсутствуют	данные отсутствуют
7679	416967.51	2158927.76	данные отсутствуют	данные отсутствуют
7680	416920.56	2158976.67	данные отсутствуют	данные отсутствуют

Государственный регистратор		ФГИС ЕГРН
полное наименование должности	подпись	инициалы, фамилия

М.П.



Выписка из Единого государственного реестра недвижимости об объекте недвижимости  
**Описание местоположения земельного участка**

<b>Земельный участок</b>			
(вид объекта недвижимости)			
Лист № ___ Раздела <b>3.2</b>	Всего листов раздела <b>3.2</b> : ___	Всего разделов: ___	Всего листов выписки: ___
<b>17.11.2022 № 99/2022/505658598</b>			
Кадастровый номер:		<b>47:14:0000000:32 (единое землепользование)</b>	

Сведения о характерных точках границы земельного участка				
Система координат: Зона №				
Номер точки	Координаты		Описание закрепления на местности	Средняя квадратическая погрешность определения координат характерных точек границ земельного участка, м
	X	Y		
1	2	3	4	5
7681	416863.71	2159028.12	данные отсутствуют	данные отсутствуют
7682	416816.27	2159081.71	данные отсутствуют	данные отсутствуют
7683	416793.19	2159111.92	данные отсутствуют	данные отсутствуют
7684	416781.98	2159128.6	данные отсутствуют	данные отсутствуют
7685	416770.64	2159148.16	данные отсутствуют	данные отсутствуют
7686	416759.39	2159182.64	данные отсутствуют	данные отсутствуют
7687	416737.07	2159247.03	данные отсутствуют	данные отсутствуют
7688	416727.83	2159281.97	данные отсутствуют	данные отсутствуют
7689	416719.58	2159309.22	данные отсутствуют	данные отсутствуют
7690	416718.14	2159317.92	данные отсутствуют	данные отсутствуют
7691	416716.08	2159330.35	данные отсутствуют	данные отсутствуют
7692	416713.64	2159346.55	данные отсутствуют	данные отсутствуют
7693	416707.19	2159380.79	данные отсутствуют	данные отсутствуют
7694	416688.63	2159432.22	данные отсутствуют	данные отсутствуют
7695	416664.56	2159487.34	данные отсутствуют	данные отсутствуют

Государственный регистратор		ФГИС ЕГРН
полное наименование должности	подпись	инициалы, фамилия

М.П.

Выписка из Единого государственного реестра недвижимости об объекте недвижимости  
**Описание местоположения земельного участка**

<b>Земельный участок</b>			
(вид объекта недвижимости)			
Лист № __ Раздела <b>3.2</b>	Всего листов раздела <b>3.2</b> : __	Всего разделов: __	Всего листов выписки: __
<b>17.11.2022 № 99/2022/505658598</b>			
Кадастровый номер:		<b>47:14:0000000:32 (единое землепользование)</b>	

Сведения о характерных точках границы земельного участка				
Система координат: Зона №				
Номер точки	Координаты		Описание закрепления на местности	Средняя квадратическая погрешность определения координат характерных точек границ земельного участка, м
	X	Y		
1	2	3	4	5
7696	416631.23	2159545.43	данные отсутствуют	данные отсутствуют
7697	416582.61	2159609.37	данные отсутствуют	данные отсутствуют
7698	416544.02	2159654.06	данные отсутствуют	данные отсутствуют
7699	416499.44	2159707.35	данные отсутствуют	данные отсутствуют
7700	416467.83	2159745.24	данные отсутствуют	данные отсутствуют
7701	416440.84	2159783.14	данные отсутствуют	данные отсутствуют
7702	416438.49	2159786.44	данные отсутствуют	данные отсутствуют
7703	416385.51	2159857.84	данные отсутствуют	данные отсутствуют
7704	416340.06	2159911.79	данные отсутствуют	данные отсутствуют
7705	416307.97	2159947.74	данные отсутствуют	данные отсутствуют
7706	416299.8	2159956.9	данные отсутствуют	данные отсутствуют
7707	416297.29	2159959.71	данные отсутствуют	данные отсутствуют
7708	416281.29	2159972.17	данные отсутствуют	данные отсутствуют
7709	416275.28	2159976.85	данные отсутствуют	данные отсутствуют
7710	416268.83	2159981.89	данные отсутствуют	данные отсутствуют

Государственный регистратор		ФГИС ЕГРН
полное наименование должности	подпись	инициалы, фамилия

М.П.

Выписка из Единого государственного реестра недвижимости об объекте недвижимости  
**Описание местоположения земельного участка**

<b>Земельный участок</b>			
(вид объекта недвижимости)			
Лист № ___ Раздела <b>3.2</b>	Всего листов раздела <b>3.2</b> : ___	Всего разделов: ___	Всего листов выписки: ___
<b>17.11.2022 № 99/2022/505658598</b>			
Кадастровый номер:		<b>47:14:0000000:32 (единое землепользование)</b>	

Сведения о характерных точках границы земельного участка				
Система координат: Зона №				
Номер точки	Координаты		Описание закрепления на местности	Средняя квадратическая погрешность определения координат характерных точек границ земельного участка, м
	X	Y		
1	2	3	4	5
7711	416203.51	2160030.65	данные отсутствуют	данные отсутствуют
7712	416117.51	2160071.81	данные отсутствуют	данные отсутствуют
7713	416087.76	2160086.05	данные отсутствуют	данные отсутствуют
7714	415995.32	2160126.63	данные отсутствуют	данные отсутствуют
7715	415675.72	2160285.73	данные отсутствуют	данные отсутствуют
7716	415597.97	2160324.43	данные отсутствуют	данные отсутствуют
7717	415399.29	2160415.43	данные отсутствуют	данные отсутствуют
7718	415375.52	2160426.32	данные отсутствуют	данные отсутствуют
7719	415366.82	2160430.59	данные отсутствуют	данные отсутствуют
7720	415300.39	2160463.19	данные отсутствуют	данные отсутствуют
7721	415217.5	2160503.84	данные отсутствуют	данные отсутствуют
7722	415182.92	2160520.8	данные отсутствуют	данные отсутствуют
7723	415115.81	2160553.72	данные отсутствуют	данные отсутствуют
7724	415069.65	2160576.36	данные отсутствуют	данные отсутствуют
7725	415008.32	2160606.45	данные отсутствуют	данные отсутствуют

Государственный регистратор		ФГИС ЕГРН
полное наименование должности	подпись	инициалы, фамилия

М.П.

Выписка из Единого государственного реестра недвижимости об объекте недвижимости  
**Описание местоположения земельного участка**

<b>Земельный участок</b>			
(вид объекта недвижимости)			
Лист № __ Раздела <b>3.2</b>	Всего листов раздела <b>3.2</b> : __	Всего разделов: __	Всего листов выписки: __
<b>17.11.2022 № 99/2022/505658598</b>			
Кадастровый номер:		<b>47:14:0000000:32 (единое землепользование)</b>	

Сведения о характерных точках границы земельного участка				
Система координат: Зона №				
Номер точки	Координаты		Описание закрепления на местности	Средняя квадратическая погрешность определения координат характерных точек границ земельного участка, м
	X	Y		
1	2	3	4	5
7726	414920.5	2160670.37	данные отсутствуют	данные отсутствуют
7727	414865.85	2160718.37	данные отсутствуют	данные отсутствуют
7728	414789.6	2160785.34	данные отсутствуют	данные отсутствуют
7729	414767.22	2160804.99	данные отсутствуют	данные отсутствуют
7730	414717.35	2160848.6	данные отсутствуют	данные отсутствуют
7731	414675.3	2160885.38	данные отсутствуют	данные отсутствуют
7732	414552.45	2161022.34	данные отсутствуют	данные отсутствуют
7733	414545.14	2161030.63	данные отсутствуют	данные отсутствуют
7734	414469.16	2161116.69	данные отсутствуют	данные отсутствуют
7735	414440.6	2161170.64	данные отсутствуют	данные отсутствуют
7736	414421.57	2161213.41	данные отсутствуют	данные отсутствуют
7737	414410.49	2161245.91	данные отсутствуют	данные отсутствуют
7738	414409.37	2161249.2	данные отсутствуют	данные отсутствуют
7739	414392.47	2161298.81	данные отсутствуют	данные отсутствуют
7740	414373.55	2161370.37	данные отсутствуют	данные отсутствуют

Государственный регистратор		ФГИС ЕГРН
полное наименование должности	подпись	инициалы, фамилия

М.П.

Выписка из Единого государственного реестра недвижимости об объекте недвижимости  
**Описание местоположения земельного участка**

<b>Земельный участок</b>			
(вид объекта недвижимости)			
Лист № __ Раздела <b>3.2</b>	Всего листов раздела <b>3.2</b> : __	Всего разделов: __	Всего листов выписки: __
<b>17.11.2022 № 99/2022/505658598</b>			
Кадастровый номер:		<b>47:14:0000000:32 (единое землепользование)</b>	

Сведения о характерных точках границы земельного участка				
Система координат: Зона №				
Номер точки	Координаты		Описание закрепления на местности	Средняя квадратическая погрешность определения координат характерных точек границ земельного участка, м
	X	Y		
1	2	3	4	5
7741	414358.22	2161455.18	данные отсутствуют	данные отсутствуют
7742	414357.73	2161457.93	данные отсутствуют	данные отсутствуют
7743	414358.38	2161509.17	данные отсутствуют	данные отсутствуют
7744	414359.04	2161544.62	данные отсутствуют	данные отсутствуют
7745	414363.99	2161578.05	данные отсутствуют	данные отсутствуют
7746	414384.28	2161714.97	данные отсутствуют	данные отсутствуют
7747	414403.69	2161828.81	данные отсутствуют	данные отсутствуют
7748	414410.44	2161893.48	данные отсутствуют	данные отсутствуют
7749	414406.28	2161963.38	данные отсутствуют	данные отсутствуют
7750	414393	2162060.42	данные отсутствуют	данные отсутствуют
7751	414381.53	2162133.53	данные отсутствуют	данные отсутствуют
7752	414148.1	2162190.42	данные отсутствуют	данные отсутствуют
7753	414110.37	2162291.87	данные отсутствуют	данные отсутствуют
7754	414075.89	2162384.57	данные отсутствуют	данные отсутствуют
7755	414143.13	2162411.86	данные отсутствуют	данные отсутствуют

Государственный регистратор		ФГИС ЕГРН
полное наименование должности	подпись	инициалы, фамилия

М.П.

Выписка из Единого государственного реестра недвижимости об объекте недвижимости  
**Описание местоположения земельного участка**

<b>Земельный участок</b>			
(вид объекта недвижимости)			
Лист № __ Раздела <b>3.2</b>	Всего листов раздела <b>3.2</b> : __	Всего разделов: __	Всего листов выписки: __
<b>17.11.2022 № 99/2022/505658598</b>			
Кадастровый номер:		<b>47:14:0000000:32 (единое землепользование)</b>	

Сведения о характерных точках границы земельного участка				
Система координат: Зона №				
Номер точки	Координаты		Описание закрепления на местности	Средняя квадратическая погрешность определения координат характерных точек границ земельного участка, м
	X	Y		
1	2	3	4	5
7756	414139.18	2162586.62	данные отсутствуют	данные отсутствуют
7757	414135.57	2162598.59	данные отсутствуют	данные отсутствуют
7758	414138.2	2162598.98	данные отсутствуют	данные отсутствуют
7759	414043.75	2162884.97	данные отсутствуют	данные отсутствуют
7760	413987.14	2162916.42	данные отсутствуют	данные отсутствуют
7761	414024.03	2162944.63	данные отсутствуют	данные отсутствуют
7762	414010.22	2162987.56	данные отсутствуют	данные отсутствуют
7763	414010.18	2162987.56	данные отсутствуют	данные отсутствуют
7764	414010.21	2162972.93	данные отсутствуют	данные отсутствуют
7765	413993.3	2162972.07	данные отсутствуют	данные отсутствуют
7766	413982.63	2162991.46	данные отсутствуют	данные отсутствуют
7767	413977.34	2162992.21	данные отсутствуют	данные отсутствуют
7768	413978.64	2162983.53	данные отсутствуют	данные отсутствуют
7769	413956.48	2162976.04	данные отсутствуют	данные отсутствуют
7770	413924.23	2162970.45	данные отсутствуют	данные отсутствуют

Государственный регистратор		ФГИС ЕГРН
полное наименование должности	подпись	инициалы, фамилия

М.П.

Выписка из Единого государственного реестра недвижимости об объекте недвижимости  
**Описание местоположения земельного участка**

<b>Земельный участок</b>			
(вид объекта недвижимости)			
Лист № ___ Раздела <b>3.2</b>	Всего листов раздела <b>3.2</b> : ___	Всего разделов: ___	Всего листов выписки: ___
<b>17.11.2022 № 99/2022/505658598</b>			
Кадастровый номер:		<b>47:14:0000000:32 (единое землепользование)</b>	

Сведения о характерных точках границы земельного участка				
Система координат: Зона №				
Номер точки	Координаты		Описание закрепления на местности	Средняя квадратическая погрешность определения координат характерных точек границ земельного участка, м
	X	Y		
1	2	3	4	5
7771	413915.48	2163000.94	данные отсутствуют	данные отсутствуют
7772	413897.8	2163003.44	данные отсутствуют	данные отсутствуют
7773	413896.98	2163003.27	данные отсутствуют	данные отсутствуют
7774	413873.48	2163001.13	данные отсутствуют	данные отсутствуют
7775	413872.85	2163006.95	данные отсутствуют	данные отсутствуют
7776	413866.06	2163007.91	данные отсутствуют	данные отсутствуют
7777	413865.85	2163056.87	данные отсутствуют	данные отсутствуют
7778	413835.29	2163059.53	данные отсутствуют	данные отсутствуют
7779	413736.93	2163071.11	данные отсутствуют	данные отсутствуют
7780	413674.15	2163078.5	данные отсутствуют	данные отсутствуют
7781	413529.31	2163083.84	данные отсутствуют	данные отсутствуют
7782	413464.17	2163142.73	данные отсутствуют	данные отсутствуют
7783	413433.74	2163016.42	данные отсутствуют	данные отсутствуют
7784	413359.97	2162710.22	данные отсутствуют	данные отсутствуют
7785	413263.35	2162309.15	данные отсутствуют	данные отсутствуют

Государственный регистратор		ФГИС ЕГРН
полное наименование должности	подпись	инициалы, фамилия

М.П.

Выписка из Единого государственного реестра недвижимости об объекте недвижимости  
**Описание местоположения земельного участка**

<b>Земельный участок</b>			
(вид объекта недвижимости)			
Лист № __ Раздела <b>3.2</b>	Всего листов раздела <b>3.2</b> : __	Всего разделов: __	Всего листов выписки: __
<b>17.11.2022 № 99/2022/505658598</b>			
Кадастровый номер:		<b>47:14:0000000:32 (единое землепользование)</b>	

Сведения о характерных точках границы земельного участка				
Система координат: Зона №				
Номер точки	Координаты		Описание закрепления на местности	Средняя квадратическая погрешность определения координат характерных точек границ земельного участка, м
	X	Y		
1	2	3	4	5
7786	413245.61	2162235.51	данные отсутствуют	данные отсутствуют
7787	413221.13	2162133.9	данные отсутствуют	данные отсутствуют
7788	413193.91	2162002.02	данные отсутствуют	данные отсутствуют
7789	413189.4	2161980.16	данные отсутствуют	данные отсутствуют
7790	413181.21	2161944.4	данные отсутствуют	данные отсутствуют
7791	413132.84	2161732.82	данные отсутствуют	данные отсутствуют
7792	413065.16	2161436.9	данные отсутствуют	данные отсутствуют
7793	413051.53	2161376.96	данные отсутствуют	данные отсутствуют
7794	413001.51	2161157.13	данные отсутствуют	данные отсутствуют
7795	412991.95	2161115.07	данные отсутствуют	данные отсутствуют
7796	412944.08	2160904.67	данные отсутствуют	данные отсутствуют
7797	412939.96	2160886.57	данные отсутствуют	данные отсутствуют
7798	412929.68	2160841.4	данные отсутствуют	данные отсутствуют
7799	412905.68	2160735.9	данные отсутствуют	данные отсутствуют
7800	412878.38	2160615.94	данные отсутствуют	данные отсутствуют

Государственный регистратор		ФГИС ЕГРН
полное наименование должности	подпись	инициалы, фамилия

М.П.



Выписка из Единого государственного реестра недвижимости об объекте недвижимости  
**Описание местоположения земельного участка**

<b>Земельный участок</b>			
(вид объекта недвижимости)			
Лист № __ Раздела <b>3.2</b>	Всего листов раздела <b>3.2</b> : __	Всего разделов: __	Всего листов выписки: __
<b>17.11.2022 № 99/2022/505658598</b>			
Кадастровый номер:		<b>47:14:0000000:32 (единое землепользование)</b>	

Сведения о характерных точках границы земельного участка				
Система координат: Зона №				
Номер точки	Координаты		Описание закрепления на местности	Средняя квадратическая погрешность определения координат характерных точек границ земельного участка, м
	X	Y		
1	2	3	4	5
7801	412850.11	2160471.91	данные отсутствуют	данные отсутствуют
7802	412848.02	2160461.32	данные отсутствуют	данные отсутствуют
7803	412834.63	2160393.95	данные отсутствуют	данные отсутствуют
7804	412823.67	2160337.23	данные отсутствуют	данные отсутствуют
7805	412819.32	2160229.74	данные отсутствуют	данные отсутствуют
7806	412818.46	2160208.45	данные отсутствуют	данные отсутствуют
7807	412813.55	2160096.5	данные отсутствуют	данные отсутствуют
7808	412810.72	2160032	данные отсутствуют	данные отсутствуют
7809	412820.58	2159517.28	данные отсутствуют	данные отсутствуют
7810	412822.11	2159377.48	данные отсутствуют	данные отсутствуют
7811	412826.4	2158984.88	данные отсутствуют	данные отсутствуют
7812	412826.91	2158950.94	данные отсутствуют	данные отсутствуют
7813	412861.77	2158939.51	данные отсутствуют	данные отсутствуют
7814	412866.96	2158937.47	данные отсутствуют	данные отсутствуют
7815	412917.16	2158920.58	данные отсутствуют	данные отсутствуют

Государственный регистратор		ФГИС ЕГРН
полное наименование должности	подпись	инициалы, фамилия

М.П.

Выписка из Единого государственного реестра недвижимости об объекте недвижимости  
**Описание местоположения земельного участка**

<b>Земельный участок</b>			
(вид объекта недвижимости)			
Лист № __ Раздела <b>3.2</b>	Всего листов раздела <b>3.2</b> : __	Всего разделов: __	Всего листов выписки: __
<b>17.11.2022 № 99/2022/505658598</b>			
Кадастровый номер:		<b>47:14:0000000:32 (единое землепользование)</b>	

Сведения о характерных точках границы земельного участка				
Система координат: Зона №				
Номер точки	Координаты		Описание закрепления на местности	Средняя квадратическая погрешность определения координат характерных точек границ земельного участка, м
	X	Y		
1	2	3	4	5
7816	412953.74	2158915.71	данные отсутствуют	данные отсутствуют
7817	413015.58	2158919.21	данные отсутствуют	данные отсутствуют
7818	413034.23	2158916.87	данные отсутствуют	данные отсутствуют
7819	413049.39	2158906.84	данные отсутствуют	данные отсутствуют
7820	413057.72	2158889.18	данные отсутствуют	данные отсутствуют
7821	413059.74	2158860.14	данные отсутствуют	данные отсутствуют
7822	413067.72	2158847.71	данные отсутствуют	данные отсутствуют
7823	413087.07	2158817.56	данные отсутствуют	данные отсутствуют
7824	413102.58	2158799.38	данные отсутствуют	данные отсутствуют
7825	413106.65	2158771.13	данные отсутствуют	данные отсутствуют
7826	413097.89	2158762.81	данные отсутствуют	данные отсутствуют
7827	413081.63	2158747.39	данные отсутствуют	данные отсутствуют
7828	413018.9	2158717.05	данные отсутствуют	данные отсутствуют
7829	412962.75	2158701.22	данные отсутствуют	данные отсутствуют
7830	412939.89	2158701.88	данные отсутствуют	данные отсутствуют

Государственный регистратор		ФГИС ЕГРН
полное наименование должности	подпись	инициалы, фамилия

М.П.

Выписка из Единого государственного реестра недвижимости об объекте недвижимости  
**Описание местоположения земельного участка**

<b>Земельный участок</b>			
(вид объекта недвижимости)			
Лист № __ Раздела <b>3.2</b>	Всего листов раздела <b>3.2</b> : __	Всего разделов: __	Всего листов выписки: __
<b>17.11.2022 № 99/2022/505658598</b>			
Кадастровый номер:		<b>47:14:0000000:32 (единое землепользование)</b>	

Сведения о характерных точках границы земельного участка				
Система координат:				
Зона №				
Номер точки	Координаты		Описание закрепления на местности	Средняя квадратическая погрешность определения координат характерных точек границ земельного участка, м
	X	Y		
1	2	3	4	5
7831	412907.6	2158704.85	данные отсутствуют	данные отсутствуют
7832	412892.51	2158703.47	данные отсутствуют	данные отсутствуют
7833	412871.76	2158677.82	данные отсутствуют	данные отсутствуют
7834	412873.48	2158655.3	данные отсутствуют	данные отсутствуют
7835	412884.81	2158646.95	данные отсутствуют	данные отсутствуют
7836	412909.42	2158648.99	данные отсутствуют	данные отсутствуют
7837	413451.37	2158907.4	данные отсутствуют	данные отсутствуют
7838	413566.89	2158962.48	данные отсутствуют	данные отсутствуют
7839	413605.16	2158982.56	данные отсутствуют	данные отсутствуют
7840	413961.79	2159169.45	данные отсутствуют	данные отсутствуют
7841	414212.09	2158571.98	данные отсутствуют	данные отсутствуют
7842	414586.49	2157691.42	данные отсутствуют	данные отсутствуют
7843	414592.58	2157673.64	данные отсутствуют	данные отсутствуют
7844	414644.25	2157522.76	данные отсутствуют	данные отсутствуют
7845	414614.25	2157496.96	данные отсутствуют	данные отсутствуют

Государственный регистратор		ФГИС ЕГРН
полное наименование должности	подпись	инициалы, фамилия

М.П.

Выписка из Единого государственного реестра недвижимости об объекте недвижимости  
**Описание местоположения земельного участка**

<b>Земельный участок</b>			
(вид объекта недвижимости)			
Лист № __ Раздела <b>3.2</b>	Всего листов раздела <b>3.2</b> : __	Всего разделов: __	Всего листов выписки: __
<b>17.11.2022 № 99/2022/505658598</b>			
Кадастровый номер:		<b>47:14:0000000:32 (единое землепользование)</b>	

Сведения о характерных точках границы земельного участка				
Система координат:				
Зона №				
Номер точки	Координаты		Описание закрепления на местности	Средняя квадратическая погрешность определения координат характерных точек границ земельного участка, м
	X	Y		
1	2	3	4	5
7846	413581.32	2156563.13	данные отсутствуют	данные отсутствуют
7847	413405.92	2156386.16	данные отсутствуют	данные отсутствуют
7848	413056.44	2156413.51	данные отсутствуют	данные отсутствуют
7849	412980.9	2156540.33	данные отсутствуют	данные отсутствуют
7850	412851.87	2156354.61	данные отсутствуют	данные отсутствуют
7851	412779.87	2156345.45	данные отсутствуют	данные отсутствуют
7852	412347.36	2156290.41	данные отсутствуют	данные отсутствуют
7853	412345.54	2156312.8	данные отсутствуют	данные отсутствуют
7854	412256.91	2157408.6	данные отсутствуют	данные отсутствуют
7855	412040.14	2157397.85	данные отсутствуют	данные отсутствуют
7856	412104.94	2157342.91	данные отсутствуют	данные отсутствуют
7857	412110.33	2157331.85	данные отсутствуют	данные отсутствуют
7858	412115.39	2157304.87	данные отсутствуют	данные отсутствуют
7859	412112.38	2157263.65	данные отсутствуют	данные отсутствуют
7860	412108.74	2157241.91	данные отсутствуют	данные отсутствуют

Государственный регистратор		ФГИС ЕГРН
полное наименование должности	подпись	инициалы, фамилия

М.П.

Выписка из Единого государственного реестра недвижимости об объекте недвижимости  
**Описание местоположения земельного участка**

<b>Земельный участок</b>			
(вид объекта недвижимости)			
Лист № ___ Раздела <b>3.2</b>	Всего листов раздела <b>3.2</b> : ___	Всего разделов: ___	Всего листов выписки: ___
<b>17.11.2022 № 99/2022/505658598</b>			
Кадастровый номер:		<b>47:14:000000:32 (единое землепользование)</b>	

Сведения о характерных точках границы земельного участка				
Система координат: Зона №				
Номер точки	Координаты		Описание закрепления на местности	Средняя квадратическая погрешность определения координат характерных точек границ земельного участка, м
	X	Y		
1	2	3	4	5
7861	412109.42	2157226.8	данные отсутствуют	данные отсутствуют
7862	412114.22	2157205.95	данные отсутствуют	данные отсутствуют
7863	412123.82	2157175.32	данные отсутствуют	данные отсутствуют
7864	412121	2157146.94	данные отсутствуют	данные отсутствуют
7865	412111.29	2157128.79	данные отсутствуют	данные отсутствуют
7866	412102.72	2157108.38	данные отсутствуют	данные отсутствуют
7867	412100.03	2157093.87	данные отсутствуют	данные отсутствуют
7868	412100.36	2157086.54	данные отсутствуют	данные отсутствуют
7869	412100.97	2157073.12	данные отсутствуют	данные отсутствуют
7870	412107.63	2157050.82	данные отсутствуют	данные отсутствуют
7871	412108.71	2157026.99	данные отсутствуют	данные отсутствуют
7872	412109.6	2157006.42	данные отсутствуют	данные отсутствуют
7873	412102.9	2156962.53	данные отсутствуют	данные отсутствуют
7874	412095.92	2156950.13	данные отсутствуют	данные отсутствуют
7875	412084.36	2156929.6	данные отсутствуют	данные отсутствуют

Государственный регистратор		ФГИС ЕГРН
полное наименование должности	подпись	инициалы, фамилия

М.П.

Выписка из Единого государственного реестра недвижимости об объекте недвижимости  
**Описание местоположения земельного участка**

<b>Земельный участок</b>			
(вид объекта недвижимости)			
Лист № __ Раздела <b>3.2</b>	Всего листов раздела <b>3.2</b> : __	Всего разделов: __	Всего листов выписки: __
<b>17.11.2022 № 99/2022/505658598</b>			
Кадастровый номер:		<b>47:14:0000000:32 (единое землепользование)</b>	

Сведения о характерных точках границы земельного участка				
Система координат: Зона №				
Номер точки	Координаты		Описание закрепления на местности	Средняя квадратическая погрешность определения координат характерных точек границ земельного участка, м
	X	Y		
1	2	3	4	5
7876	412063.24	2156914.01	данные отсутствуют	данные отсутствуют
7877	412049.64	2156915.06	данные отсутствуют	данные отсутствуют
7878	412042.37	2156915.64	данные отсутствуют	данные отсутствуют
7879	412000.36	2156924.78	данные отсутствуют	данные отсутствуют
7880	411915.76	2156949.96	данные отсутствуют	данные отсутствуют
7881	411907.94	2156958.33	данные отсутствуют	данные отсутствуют
7882	411909.89	2156972.04	данные отсутствуют	данные отсутствуют
7883	411911.86	2156979.14	данные отсутствуют	данные отсутствуют
7884	411917.39	2156999.08	данные отсутствуют	данные отсутствуют
7885	411924.18	2157025.06	данные отсутствуют	данные отсутствуют
7886	411922.11	2157070.67	данные отсутствуют	данные отсутствуют
7887	411920.78	2157085.76	данные отсутствуют	данные отсутствуют
7888	411918.95	2157106.48	данные отсутствуют	данные отсутствуют
7889	411916.74	2157138.47	данные отсутствуют	данные отсутствуют
7890	411915.17	2157156.12	данные отсутствуют	данные отсутствуют

Государственный регистратор		ФГИС ЕГРН
полное наименование должности	подпись	инициалы, фамилия

М.П.

Выписка из Единого государственного реестра недвижимости об объекте недвижимости  
**Описание местоположения земельного участка**

<b>Земельный участок</b>			
(вид объекта недвижимости)			
Лист № __ Раздела <b>3.2</b>	Всего листов раздела <b>3.2</b> : __	Всего разделов: __	Всего листов выписки: __
<b>17.11.2022 № 99/2022/505658598</b>			
Кадастровый номер:		<b>47:14:0000000:32 (единое землепользование)</b>	

Сведения о характерных точках границы земельного участка				
Система координат: Зона №				
Номер точки	Координаты		Описание закрепления на местности	Средняя квадратическая погрешность определения координат характерных точек границ земельного участка, м
	X	Y		
1	2	3	4	5
7891	411914.44	2157172.26	данные отсутствуют	данные отсутствуют
7892	411915.47	2157183.35	данные отсутствуют	данные отсутствуют
7893	411927.44	2157185.69	данные отсутствуют	данные отсутствуют
7894	411946.62	2157187.33	данные отсутствуют	данные отсутствуют
7895	411960.17	2157188.71	данные отсутствуют	данные отсутствуют
7896	411974.49	2157190.13	данные отсутствуют	данные отсутствуют
7897	411992.89	2157191.73	данные отсутствуют	данные отсутствуют
7898	412001.03	2157193.64	данные отсутствуют	данные отсутствуют
7899	411996.83	2157229.66	данные отсутствуют	данные отсутствуют
7900	411994.7	2157276.84	данные отсутствуют	данные отсутствуют
7901	411992.93	2157316.01	данные отсутствуют	данные отсутствуют
7902	411984.05	2157380.41	данные отсутствуют	данные отсутствуют
7903	411983.73	2157382.72	данные отсутствуют	данные отсутствуют
7904	411976.45	2157407.24	данные отсутствуют	данные отсутствуют
7905	411961.33	2157458.93	данные отсутствуют	данные отсутствуют

Государственный регистратор		ФГИС ЕГРН
полное наименование должности	подпись	инициалы, фамилия

М.П.

Выписка из Единого государственного реестра недвижимости об объекте недвижимости  
**Описание местоположения земельного участка**

<b>Земельный участок</b>			
(вид объекта недвижимости)			
Лист № ___ Раздела <b>3.2</b>	Всего листов раздела <b>3.2</b> : ___	Всего разделов: ___	Всего листов выписки: ___
<b>17.11.2022 № 99/2022/505658598</b>			
Кадастровый номер:		<b>47:14:0000000:32 (единое землепользование)</b>	

Сведения о характерных точках границы земельного участка				
Система координат: Зона №				
Номер точки	Координаты		Описание закрепления на местности	Средняя квадратическая погрешность определения координат характерных точек границ земельного участка, м
	X	Y		
1	2	3	4	5
7906	411934.63	2157586.62	данные отсутствуют	данные отсутствуют
7907	411926.53	2157609.82	данные отсутствуют	данные отсутствуют
7908	411920.5	2157628.83	данные отсутствуют	данные отсутствуют
7909	411917.16	2157669.25	данные отсутствуют	данные отсутствуют
7910	411919.35	2157683.32	данные отсутствуют	данные отсутствуют
7911	411924.2	2157714.43	данные отсутствуют	данные отсутствуют
7912	411937.81	2157783.82	данные отсутствуют	данные отсутствуют
7913	411941.31	2157801.7	данные отсутствуют	данные отсутствуют
7914	411949.17	2157857.19	данные отсутствуют	данные отсутствуют
7915	411949.32	2157888.06	данные отсутствуют	данные отсутствуют
7916	411946.55	2157906.82	данные отсутствуют	данные отсутствуют
7917	411945.24	2157944.18	данные отсутствуют	данные отсутствуют
7918	411945.65	2157964.22	данные отсутствуют	данные отсутствуют
7919	411949.28	2158008.38	данные отсутствуют	данные отсутствуют
7920	411953.45	2158027.08	данные отсутствуют	данные отсутствуют

Государственный регистратор		ФГИС ЕГРН
полное наименование должности	подпись	инициалы, фамилия

М.П.



Выписка из Единого государственного реестра недвижимости об объекте недвижимости  
**Описание местоположения земельного участка**

<b>Земельный участок</b>			
(вид объекта недвижимости)			
Лист № __ Раздела <b>3.2</b>	Всего листов раздела <b>3.2</b> : __	Всего разделов: __	Всего листов выписки: __
<b>17.11.2022 № 99/2022/505658598</b>			
Кадастровый номер:		<b>47:14:0000000:32 (единое землепользование)</b>	

Сведения о характерных точках границы земельного участка				
Система координат: Зона №				
Номер точки	Координаты		Описание закрепления на местности	Средняя квадратическая погрешность определения координат характерных точек границ земельного участка, м
	X	Y		
1	2	3	4	5
7921	411958.84	2158045	данные отсутствуют	данные отсутствуют
7922	411970.32	2158070.4	данные отсутствуют	данные отсутствуют
7923	411981.83	2158086.79	данные отсутствуют	данные отсутствуют
7924	411996.85	2158105.49	данные отсутствуют	данные отсутствуют
7925	412053.38	2158147.36	данные отсутствуют	данные отсутствуют
7926	412093.95	2158178.36	данные отсутствуют	данные отсутствуют
7927	412127.97	2158204.34	данные отсутствуют	данные отсутствуют
7928	412175.8	2158240.87	данные отсутствуют	данные отсутствуют
7929	412194.38	2158255.06	данные отсутствуют	данные отсутствуют
7930	412283.26	2158328.22	данные отсутствуют	данные отсутствуют
7931	412292.65	2158336.04	данные отсутствуют	данные отсутствуют
7932	412206.54	2158472.23	данные отсутствуют	данные отсутствуют
7933	412306.51	2158539.24	данные отсутствуют	данные отсутствуют
7934	412507.05	2158517.13	данные отсутствуют	данные отсутствуют
7935	412817.57	2158756.04	данные отсутствуют	данные отсутствуют

Государственный регистратор		ФГИС ЕГРН
полное наименование должности	подпись	инициалы, фамилия

М.П.

Выписка из Единого государственного реестра недвижимости об объекте недвижимости  
**Описание местоположения земельного участка**

<b>Земельный участок</b>			
(вид объекта недвижимости)			
Лист № __ Раздела <b>3.2</b>	Всего листов раздела <b>3.2</b> : __	Всего разделов: __	Всего листов выписки: __
<b>17.11.2022 № 99/2022/505658598</b>			
Кадастровый номер:		<b>47:14:0000000:32 (единое землепользование)</b>	

Сведения о характерных точках границы земельного участка				
Система координат: Зона №				
Номер точки	Координаты		Описание закрепления на местности	Средняя квадратическая погрешность определения координат характерных точек границ земельного участка, м
	X	Y		
1	2	3	4	5
7936	412817.42	2158778.9	данные отсутствуют	данные отсутствуют
7937	412816.88	2158826.78	данные отсутствуют	данные отсутствуют
7938	412815.71	2158928.4	данные отсутствуют	данные отсутствуют
7939	412815.61	2158937.42	данные отсутствуют	данные отсутствуют
7940	412815.37	2158958.64	данные отсутствуют	данные отсутствуют
7941	412813.93	2159083.92	данные отсутствуют	данные отсутствуют
7942	412812.98	2159167.9	данные отсутствуют	данные отсутствуют
7943	412811.36	2159308.96	данные отсутствуют	данные отсутствуют
7944	412810.88	2159350.43	данные отсутствуют	данные отсутствуют
7945	412809.92	2159435.05	данные отсутствуют	данные отсутствуют
7946	412809.57	2159465.19	данные отсутствуют	данные отсутствуют
7947	412808.97	2159517.66	данные отсутствуют	данные отсутствуют
7948	412802.63	2159831.45	данные отсутствуют	данные отсутствуют
7949	412799.17	2160002.88	данные отсутствуют	данные отсутствуют
7950	412744.14	2159988.86	данные отсутствуют	данные отсутствуют

Государственный регистратор		ФГИС ЕГРН
полное наименование должности	подпись	инициалы, фамилия

М.П.

Выписка из Единого государственного реестра недвижимости об объекте недвижимости  
**Описание местоположения земельного участка**

<b>Земельный участок</b>			
(вид объекта недвижимости)			
Лист № __ Раздела <b>3.2</b>	Всего листов раздела <b>3.2</b> : __	Всего разделов: __	Всего листов выписки: __
<b>17.11.2022 № 99/2022/505658598</b>			
Кадастровый номер:		<b>47:14:0000000:32 (единое землепользование)</b>	

Сведения о характерных точках границы земельного участка				
Система координат: Зона №				
Номер точки	Координаты		Описание закрепления на местности	Средняя квадратическая погрешность определения координат характерных точек границ земельного участка, м
	X	Y		
1	2	3	4	5
7951	412697.95	2159958.53	данные отсутствуют	данные отсутствуют
7952	412578.13	2159844.37	данные отсутствуют	данные отсутствуют
7953	412550.5	2159821.64	данные отсутствуют	данные отсутствуют
7954	412354.91	2159660.72	данные отсутствуют	данные отсутствуют
7955	412271.03	2159596.52	данные отсутствуют	данные отсутствуют
7956	412239.88	2159580.95	данные отсутствуют	данные отсутствуют
7957	412182.55	2159553.97	данные отсутствуют	данные отсутствуют
7958	412134.33	2159537.51	данные отсутствуют	данные отсутствуют
7959	412062.74	2159526.14	данные отсутствуют	данные отсутствуют
7960	412032.98	2159521.32	данные отсутствуют	данные отсутствуют
7961	412022.67	2159519.66	данные отсутствуют	данные отсутствуют
7962	411983.47	2159506.53	данные отсутствуют	данные отсутствуют
7963	411936.43	2159477.46	данные отсутствуют	данные отсутствуют
7964	411913.83	2159463.5	данные отсутствуют	данные отсутствуют
7965	411805.03	2159385.24	данные отсутствуют	данные отсутствуют

Государственный регистратор		ФГИС ЕГРН
полное наименование должности	подпись	инициалы, фамилия

М.П.

Выписка из Единого государственного реестра недвижимости об объекте недвижимости  
**Описание местоположения земельного участка**

<b>Земельный участок</b>			
(вид объекта недвижимости)			
Лист № __ Раздела <b>3.2</b>	Всего листов раздела <b>3.2</b> : __	Всего разделов: __	Всего листов выписки: __
<b>17.11.2022 № 99/2022/505658598</b>			
Кадастровый номер:		<b>47:14:0000000:32 (единое землепользование)</b>	

Сведения о характерных точках границы земельного участка				
Система координат: Зона №				
Номер точки	Координаты		Описание закрепления на местности	Средняя квадратическая погрешность определения координат характерных точек границ земельного участка, м
	X	Y		
1	2	3	4	5
7966	411790.29	2159374.63	данные отсутствуют	данные отсутствуют
7967	411718.94	2159327.83	данные отсутствуют	данные отсутствуют
7968	411627.59	2159267.91	данные отсутствуют	данные отсутствуют
7969	411595.34	2159246.75	данные отсутствуют	данные отсутствуют
7970	411484.51	2159174.05	данные отсутствуют	данные отсутствуют
7971	411466.95	2159160.73	данные отсутствуют	данные отсутствуют
7972	411452.9	2159150.08	данные отсутствуют	данные отсутствуют
7973	411504.58	2159104.29	данные отсутствуют	данные отсутствуют
7974	411537.25	2159069.87	данные отсутствуют	данные отсутствуют
7975	411565.37	2158975.14	данные отсутствуют	данные отсутствуют
7976	411562.58	2158847.79	данные отсутствуют	данные отсутствуют
7977	411558.78	2158788.92	данные отсутствуют	данные отсутствуют
7978	411543.96	2158760.39	данные отсутствуют	данные отсутствуют
7979	411439.68	2158623.46	данные отсутствуют	данные отсутствуют
7980	411412.48	2158587.73	данные отсутствуют	данные отсутствуют

Государственный регистратор		ФГИС ЕГРН
полное наименование должности	подпись	инициалы, фамилия

М.П.

Выписка из Единого государственного реестра недвижимости об объекте недвижимости  
**Описание местоположения земельного участка**

<b>Земельный участок</b>			
(вид объекта недвижимости)			
Лист № __ Раздела <b>3.2</b>	Всего листов раздела <b>3.2</b> : __	Всего разделов: __	Всего листов выписки: __
<b>17.11.2022 № 99/2022/505658598</b>			
Кадастровый номер:		<b>47:14:0000000:32 (единое землепользование)</b>	

Сведения о характерных точках границы земельного участка				
Система координат: Зона №				
Номер точки	Координаты		Описание закрепления на местности	Средняя квадратическая погрешность определения координат характерных точек границ земельного участка, м
	X	Y		
1	2	3	4	5
7981	411354.7	2158431.63	данные отсутствуют	данные отсутствуют
7982	411024.93	2158477.84	данные отсутствуют	данные отсутствуют
7983	410986.29	2158503.58	данные отсутствуют	данные отсутствуют
7984	410752.84	2158497.71	данные отсутствуют	данные отсутствуют
7985	410565.13	2158274.98	данные отсутствуют	данные отсутствуют
7986	410488.04	2158170.81	данные отсутствуют	данные отсутствуют
7987	410458.12	2158130.39	данные отсутствуют	данные отсутствуют
7988	410446.84	2158111.64	данные отсутствуют	данные отсутствуют
7989	410401.59	2158036.45	данные отсутствуют	данные отсутствуют
7990	410349.36	2157949.67	данные отсутствуют	данные отсутствуют
7991	410343.24	2157913.59	данные отсутствуют	данные отсутствуют
7992	410315.38	2157749.07	данные отсутствуют	данные отсутствуют
7993	410724.8	2157477.76	данные отсутствуют	данные отсутствуют
7994	410978.02	2157676.52	данные отсутствуют	данные отсутствуют
7995	411079.97	2157649.91	данные отсутствуют	данные отсутствуют

Государственный регистратор		ФГИС ЕГРН
полное наименование должности	подпись	инициалы, фамилия

М.П.

Выписка из Единого государственного реестра недвижимости об объекте недвижимости  
**Описание местоположения земельного участка**

<b>Земельный участок</b>			
(вид объекта недвижимости)			
Лист № __ Раздела <b>3.2</b>	Всего листов раздела <b>3.2</b> : __	Всего разделов: __	Всего листов выписки: __
<b>17.11.2022 № 99/2022/505658598</b>			
Кадастровый номер:		<b>47:14:0000000:32 (единое землепользование)</b>	

Сведения о характерных точках границы земельного участка				
Система координат: Зона №				
Номер точки	Координаты		Описание закрепления на местности	Средняя квадратическая погрешность определения координат характерных точек границ земельного участка, м
	X	Y		
1	2	3	4	5
7996	411181.08	2157567.94	данные отсутствуют	данные отсутствуют
7997	411279.54	2157505.14	данные отсутствуют	данные отсутствуют
7998	411408.28	2157457.33	данные отсутствуют	данные отсутствуют
7999	411431.4	2157444.79	данные отсутствуют	данные отсутствуют
8000	411111.79	2157197.88	данные отсутствуют	данные отсутствуют
8001	411071.95	2157171.29	данные отсутствуют	данные отсутствуют
8002	410859.95	2157029.82	данные отсутствуют	данные отсутствуют
8003	410820.29	2157036.86	данные отсутствуют	данные отсутствуют
8004	410410.79	2157112.2	данные отсутствуют	данные отсутствуют
8005	410205.01	2157143.93	данные отсутствуют	данные отсутствуют
8006	409903.06	2157196.33	данные отсутствуют	данные отсутствуют
8007	409784.54	2157217.39	данные отсутствуют	данные отсутствуют
8008	409008.09	2157355.32	данные отсутствуют	данные отсутствуют
8009	408977.24	2157354.27	данные отсутствуют	данные отсутствуют
8010	409025.76	2157434.62	данные отсутствуют	данные отсутствуют

Государственный регистратор		ФГИС ЕГРН
полное наименование должности	подпись	инициалы, фамилия

М.П.

Выписка из Единого государственного реестра недвижимости об объекте недвижимости  
**Описание местоположения земельного участка**

<b>Земельный участок</b>			
(вид объекта недвижимости)			
Лист № __ Раздела <b>3.2</b>	Всего листов раздела <b>3.2</b> : __	Всего разделов: __	Всего листов выписки: __
<b>17.11.2022 № 99/2022/505658598</b>			
Кадастровый номер:		<b>47:14:0000000:32 (единое землепользование)</b>	

Сведения о характерных точках границы земельного участка				
Система координат: Зона №				
Номер точки	Координаты		Описание закрепления на местности	Средняя квадратическая погрешность определения координат характерных точек границ земельного участка, м
	X	Y		
1	2	3	4	5
8011	409121.6	2157530.34	данные отсутствуют	данные отсутствуют
8012	409307.69	2157757.3	данные отсутствуют	данные отсутствуют
8013	408608.94	2157594.59	данные отсутствуют	данные отсутствуют
8014	408531.61	2157850.38	данные отсутствуют	данные отсутствуют
8015	408935.28	2158108.06	данные отсутствуют	данные отсутствуют
8016	408828.66	2158474.89	данные отсутствуют	данные отсутствуют
8017	408629.92	2158743.21	данные отсутствуют	данные отсутствуют
8018	408643.41	2158772.29	данные отсутствуют	данные отсутствуют
8019	408684.28	2158860.41	данные отсутствуют	данные отсутствуют
8020	408685.52	2158863.09	данные отсутствуют	данные отсутствуют
8021	408564.59	2158977.23	данные отсутствуют	данные отсутствуют
8022	408399.07	2158945.85	данные отсутствуют	данные отсутствуют
8023	408468.36	2159212.55	данные отсутствуют	данные отсутствуют
8024	408716.32	2159202.56	данные отсутствуют	данные отсутствуют
8025	408715.66	2159230.37	данные отсутствуют	данные отсутствуют

Государственный регистратор		ФГИС ЕГРН
полное наименование должности	подпись	инициалы, фамилия

М.П.

Выписка из Единого государственного реестра недвижимости об объекте недвижимости  
**Описание местоположения земельного участка**

<b>Земельный участок</b>			
(вид объекта недвижимости)			
Лист № ___ Раздела <b>3.2</b>	Всего листов раздела <b>3.2</b> : ___	Всего разделов: ___	Всего листов выписки: ___
<b>17.11.2022 № 99/2022/505658598</b>			
Кадастровый номер:		<b>47:14:0000000:32 (единое землепользование)</b>	

Сведения о характерных точках границы земельного участка				
Система координат: Зона №				
Номер точки	Координаты		Описание закрепления на местности	Средняя квадратическая погрешность определения координат характерных точек границ земельного участка, м
	X	Y		
1	2	3	4	5
8026	408714.67	2159272.44	данные отсутствуют	данные отсутствуют
8027	408711	2159427.33	данные отсутствуют	данные отсутствуют
8028	408724.67	2159547.33	данные отсутствуют	данные отсутствуют
8029	408622	2159865.9	данные отсутствуют	данные отсутствуют
8030	408953.78	2159886.27	данные отсутствуют	данные отсутствуют
8031	409048.71	2159649.95	данные отсутствуют	данные отсутствуют
8032	409250.02	2159619.73	данные отсутствуют	данные отсутствуют
8033	409314.97	2159713.41	данные отсутствуют	данные отсутствуют
8034	409298.7	2159819.53	данные отсутствуют	данные отсутствуют
8035	409351.41	2160028.08	данные отсутствуют	данные отсутствуют
8036	409334.04	2160027.66	данные отсутствуют	данные отсутствуют
8037	409312.31	2160033.59	данные отсутствуют	данные отсутствуют
8038	409262.69	2160047.14	данные отсутствуют	данные отсутствуют
8039	409247.59	2160051.26	данные отсутствуют	данные отсутствуют
8040	409191.69	2160066.52	данные отсутствуют	данные отсутствуют

Государственный регистратор		ФГИС ЕГРН
полное наименование должности	подпись	инициалы, фамилия

М.П.



Выписка из Единого государственного реестра недвижимости об объекте недвижимости  
**Описание местоположения земельного участка**

<b>Земельный участок</b>			
(вид объекта недвижимости)			
Лист № __ Раздела <b>3.2</b>	Всего листов раздела <b>3.2</b> : __	Всего разделов: __	Всего листов выписки: __
<b>17.11.2022 № 99/2022/505658598</b>			
Кадастровый номер:		<b>47:14:0000000:32 (единое землепользование)</b>	

Сведения о характерных точках границы земельного участка				
Система координат: Зона №				
Номер точки	Координаты		Описание закрепления на местности	Средняя квадратическая погрешность определения координат характерных точек границ земельного участка, м
	X	Y		
1	2	3	4	5
8041	409171.67	2160071.98	данные отсутствуют	данные отсутствуют
8042	409125.58	2160084.56	данные отсутствуют	данные отсутствуют
8043	409091.8	2160093.78	данные отсутствуют	данные отсутствуют
8044	409086.97	2160097.63	данные отсутствуют	данные отсутствуют
8045	409051.57	2160125.81	данные отсутствуют	данные отсутствуют
8046	409013.94	2160155.76	данные отсутствуют	данные отсутствуют
8047	408982.63	2160180.69	данные отсутствуют	данные отсутствуют
8048	408948.83	2160207.6	данные отсутствуют	данные отсутствуют
8049	408912.38	2160236.62	данные отсутствуют	данные отсутствуют
8050	408877.9	2160264.06	данные отсутствуют	данные отсутствуют
8051	408845.4	2160289.94	данные отсутствуют	данные отсутствуют
8052	408814.87	2160314.24	данные отсутствуют	данные отсутствуют
8053	408806.23	2160321.12	данные отсутствуют	данные отсутствуют
8054	408767.8	2160300.37	данные отсутствуют	данные отсутствуют
8055	408665.46	2160241.92	данные отсутствуют	данные отсутствуют

Государственный регистратор		ФГИС ЕГРН
полное наименование должности	подпись	инициалы, фамилия

М.П.

Выписка из Единого государственного реестра недвижимости об объекте недвижимости  
**Описание местоположения земельного участка**

<b>Земельный участок</b>			
(вид объекта недвижимости)			
Лист № ___ Раздела <b>3.2</b>	Всего листов раздела <b>3.2</b> : ___	Всего разделов: ___	Всего листов выписки: ___
<b>17.11.2022 № 99/2022/505658598</b>			
Кадастровый номер:		<b>47:14:0000000:32 (единое землепользование)</b>	

Сведения о характерных точках границы земельного участка				
Система координат: Зона №				
Номер точки	Координаты		Описание закрепления на местности	Средняя квадратическая погрешность определения координат характерных точек границ земельного участка, м
	X	Y		
1	2	3	4	5
8056	408684.7	2160064	данные отсутствуют	данные отсутствуют
8057	408579.35	2159895.51	данные отсутствуют	данные отсутствуют
8058	408549.68	2159848.04	данные отсутствуют	данные отсутствуют
8059	408380.55	2159915.19	данные отсутствуют	данные отсутствуют
8060	408230.68	2159915.19	данные отсутствуют	данные отсутствуют
8061	408213.05	2159810.06	данные отсутствуют	данные отсутствуют
8062	407856.83	2159897.53	данные отсутствуют	данные отсутствуют
8063	407971.45	2160093.48	данные отсутствуют	данные отсутствуют
8064	407959.33	2160164.27	данные отсутствуют	данные отсутствуют
8065	408078.89	2160246.39	данные отсутствуют	данные отсутствуют
8066	408252.32	2160340.54	данные отсутствуют	данные отсутствуют
8067	408196.52	2160480.78	данные отсутствуют	данные отсутствуют
8068	408012.28	2160607.88	данные отсутствуют	данные отсутствуют
8069	407883.81	2160987.9	данные отсутствуют	данные отсутствуют
8070	408257.95	2161056.68	данные отсутствуют	данные отсутствуют

Государственный регистратор		ФГИС ЕГРН
полное наименование должности	подпись	инициалы, фамилия

М.П.

Выписка из Единого государственного реестра недвижимости об объекте недвижимости  
**Описание местоположения земельного участка**

<b>Земельный участок</b>			
(вид объекта недвижимости)			
Лист № __ Раздела <b>3.2</b>	Всего листов раздела <b>3.2</b> : __	Всего разделов: __	Всего листов выписки: __
<b>17.11.2022 № 99/2022/505658598</b>			
Кадастровый номер:		<b>47:14:0000000:32 (единое землепользование)</b>	

Сведения о характерных точках границы земельного участка				
Система координат: Зона №				
Номер точки	Координаты		Описание закрепления на местности	Средняя квадратическая погрешность определения координат характерных точек границ земельного участка, м
	X	Y		
1	2	3	4	5
8071	408170.95	2161177.4	данные отсутствуют	данные отсутствуют
8072	408535.97	2161457.72	данные отсутствуют	данные отсутствуют
8073	408476.16	2161520.15	данные отсутствуют	данные отсутствуют
8074	408319.81	2161652.02	данные отсутствуют	данные отсутствуют
8075	408199.05	2161958.3	данные отсутствуют	данные отсутствуют
8076	407822.13	2161974.17	данные отсутствуют	данные отсутствуют
8077	407715.59	2161939.85	данные отсутствуют	данные отсутствуют
8078	407595.46	2161895.94	данные отсутствуют	данные отсутствуют
8079	407548.77	2161878.04	данные отсутствуют	данные отсутствуют
8080	407551.58	2161846.19	данные отсутствуют	данные отсутствуют
8081	407560.39	2161627.88	данные отсутствуют	данные отсутствуют
8082	407483.36	2161611.66	данные отсутствуют	данные отсутствуют
8083	407232.57	2161552.79	данные отсутствуют	данные отсутствуют
8084	407305.3	2161251.75	данные отсутствуют	данные отсутствуют
8085	407249.21	2161239.83	данные отсутствуют	данные отсутствуют

Государственный регистратор		ФГИС ЕГРН
полное наименование должности	подпись	инициалы, фамилия

М.П.

Выписка из Единого государственного реестра недвижимости об объекте недвижимости  
**Описание местоположения земельного участка**

<b>Земельный участок</b>			
(вид объекта недвижимости)			
Лист № __ Раздела <b>3.2</b>	Всего листов раздела <b>3.2</b> : __	Всего разделов: __	Всего листов выписки: __
<b>17.11.2022 № 99/2022/505658598</b>			
Кадастровый номер:		<b>47:14:0000000:32 (единое землепользование)</b>	

Сведения о характерных точках границы земельного участка				
Система координат: Зона №				
Номер точки	Координаты		Описание закрепления на местности	Средняя квадратическая погрешность определения координат характерных точек границ земельного участка, м
	X	Y		
1	2	3	4	5
8086	407188.34	2161370.69	данные отсутствуют	данные отсутствуют
8087	407109.12	2161359.71	данные отсутствуют	данные отсутствуют
8088	407076.91	2161247.16	данные отсутствуют	данные отсутствуют
8089	406601.02	2161155.62	данные отсутствуют	данные отсутствуют
8090	406593.48	2161202.57	данные отсутствуют	данные отсутствуют
8091	406562.94	2161392.91	данные отсутствуют	данные отсутствуют
8092	406563.16	2161413.04	данные отсутствуют	данные отсутствуют
8093	406550.18	2161740.16	данные отсутствуют	данные отсутствуют
8094	406495.03	2161747.77	данные отсутствуют	данные отсутствуют
8095	406483.14	2161749.4	данные отсутствуют	данные отсутствуют
8096	406411.15	2161759.25	данные отсутствуют	данные отсутствуют
8097	406388.07	2161762.41	данные отсутствуют	данные отсутствуют
8098	406239.66	2161776.55	данные отсутствуют	данные отсутствуют
8099	406266.09	2161851.81	данные отсутствуют	данные отсутствуют
8100	406279.84	2161951.77	данные отсутствуют	данные отсутствуют

Государственный регистратор		ФГИС ЕГРН
полное наименование должности	подпись	инициалы, фамилия

М.П.

Выписка из Единого государственного реестра недвижимости об объекте недвижимости  
**Описание местоположения земельного участка**

<b>Земельный участок</b>			
(вид объекта недвижимости)			
Лист № __ Раздела <b>3.2</b>	Всего листов раздела <b>3.2</b> : __	Всего разделов: __	Всего листов выписки: __
<b>17.11.2022 № 99/2022/505658598</b>			
Кадастровый номер:		<b>47:14:0000000:32 (единое землепользование)</b>	

Сведения о характерных точках границы земельного участка				
Система координат: Зона №				
Номер точки	Координаты		Описание закрепления на местности	Средняя квадратическая погрешность определения координат характерных точек границ земельного участка, м
	X	Y		
1	2	3	4	5
8101	406265.67	2161977.19	данные отсутствуют	данные отсутствуют
8102	405974.41	2162499.93	данные отсутствуют	данные отсутствуют
8103	406000.83	2162878.39	данные отсутствуют	данные отсутствуют
8104	405994.8	2162873.96	данные отсутствуют	данные отсутствуют
8105	405891.96	2162812.69	данные отсутствуют	данные отсутствуют
8106	405762.66	2162739.86	данные отсутствуют	данные отсутствуют
8107	405756.92	2162426.14	данные отсутствуют	данные отсутствуют
8108	405620.74	2162218.49	данные отсутствуют	данные отсутствуют
8109	405355.94	2162274.24	данные отсутствуют	данные отсутствуют
8110	405317.83	2162050.83	данные отсутствуют	данные отсутствуют
8111	405463.45	2162036.47	данные отсутствуют	данные отсутствуют
8112	405449.73	2161030.64	данные отсутствуют	данные отсутствуют
8113	405362.89	2160774.26	данные отсутствуют	данные отсутствуют
8114	405072.84	2159902.95	данные отсутствуют	данные отсутствуют
8115	405622.28	2159918.45	данные отсутствуют	данные отсутствуют

Государственный регистратор		ФГИС ЕГРН
полное наименование должности	подпись	инициалы, фамилия

М.П.

Выписка из Единого государственного реестра недвижимости об объекте недвижимости  
**Описание местоположения земельного участка**

<b>Земельный участок</b>			
(вид объекта недвижимости)			
Лист № __ Раздела <b>3.2</b>	Всего листов раздела <b>3.2</b> : __	Всего разделов: __	Всего листов выписки: __
<b>17.11.2022 № 99/2022/505658598</b>			
Кадастровый номер:		<b>47:14:0000000:32 (единое землепользование)</b>	

Сведения о характерных точках границы земельного участка				
Система координат: Зона №				
Номер точки	Координаты		Описание закрепления на местности	Средняя квадратическая погрешность определения координат характерных точек границ земельного участка, м
	X	Y		
1	2	3	4	5
8116	405853.63	2159924.83	данные отсутствуют	данные отсутствуют
8117	406007.37	2159808.93	данные отсутствуют	данные отсутствуют
8118	406002.12	2159468.44	данные отсутствуют	данные отсутствуют
8119	406000.92	2159395.77	данные отсутствуют	данные отсутствуют
8120	405992.99	2158885.51	данные отсутствуют	данные отсутствуют
8121	406122.84	2158728.76	данные отсутствуют	данные отсутствуют
8122	406244.79	2158581.42	данные отсутствуют	данные отсутствуют
8123	406343.02	2158462.16	данные отсутствуют	данные отсутствуют
8124	406583.27	2158171.67	данные отсутствуют	данные отсутствуют
8125	406716.3	2158010.77	данные отсутствуют	данные отсутствуют
8126	406897.08	2157316.91	данные отсутствуют	данные отсутствуют
8127	406907.7	2157276.26	данные отсутствуют	данные отсутствуют
8128	406911.57	2157261.24	данные отсутствуют	данные отсутствуют
8129	407144.35	2157046.65	данные отсутствуют	данные отсутствуют
8130	407514.74	2156706.19	данные отсутствуют	данные отсутствуют

Государственный регистратор		ФГИС ЕГРН
полное наименование должности	подпись	инициалы, фамилия

М.П.

Выписка из Единого государственного реестра недвижимости об объекте недвижимости  
**Описание местоположения земельного участка**

<b>Земельный участок</b>			
(вид объекта недвижимости)			
Лист № __ Раздела <b>3.2</b>	Всего листов раздела <b>3.2</b> : __	Всего разделов: __	Всего листов выписки: __
<b>17.11.2022 № 99/2022/505658598</b>			
Кадастровый номер:		<b>47:14:0000000:32 (единое землепользование)</b>	

Сведения о характерных точках границы земельного участка				
Система координат: Зона №				
Номер точки	Координаты		Описание закрепления на местности	Средняя квадратическая погрешность определения координат характерных точек границ земельного участка, м
	X	Y		
1	2	3	4	5
8131	407874.7	2156374.22	данные отсутствуют	данные отсутствуют
8132	407997.07	2156262.13	данные отсутствуют	данные отсутствуют
8133	408151.04	2156120.34	данные отсутствуют	данные отсутствуют
8134	408288.25	2155994.09	данные отсутствуют	данные отсутствуют
8135	408386.66	2155901.82	данные отсутствуют	данные отсутствуют
8136	408434.46	2155765.92	данные отсутствуют	данные отсутствуют
8137	408569.6	2155380.32	данные отсутствуют	данные отсутствуют
8138	408691.58	2155033.16	данные отсутствуют	данные отсутствуют
8139	408715.79	2154963.7	данные отсутствуют	данные отсутствуют
8140	408859.42	2154554.74	данные отсутствуют	данные отсутствуют
8141	408890.98	2154464.61	данные отсутствуют	данные отсутствуют
8142	408920.92	2154379.09	данные отсутствуют	данные отсутствуют
8143	408980.9	2154208.38	данные отсутствуют	данные отсутствуют
8144	408909.22	2153953.51	данные отсутствуют	данные отсутствуют
8145	408899.58	2153925.34	данные отсутствуют	данные отсутствуют

Государственный регистратор		ФГИС ЕГРН
полное наименование должности	подпись	инициалы, фамилия

М.П.

Выписка из Единого государственного реестра недвижимости об объекте недвижимости  
**Описание местоположения земельного участка**

<b>Земельный участок</b>			
(вид объекта недвижимости)			
Лист № ___ Раздела <b>3.2</b>	Всего листов раздела <b>3.2</b> : ___	Всего разделов: ___	Всего листов выписки: ___
<b>17.11.2022 № 99/2022/505658598</b>			
Кадастровый номер:		<b>47:14:000000:32 (единое землепользование)</b>	

Сведения о характерных точках границы земельного участка				
Система координат: Зона №				
Номер точки	Координаты		Описание закрепления на местности	Средняя квадратическая погрешность определения координат характерных точек границ земельного участка, м
	X	Y		
1	2	3	4	5
8146	408902.19	2153900.71	данные отсутствуют	данные отсутствуют
8147	408909.72	2153898.07	данные отсутствуют	данные отсутствуют
8148	408931.48	2153899.05	данные отсутствуют	данные отсутствуют
8149	408942.42	2153898.05	данные отсутствуют	данные отсутствуют
8150	408943.6	2153871.87	данные отсутствуют	данные отсутствуют
8151	408924.12	2153853.65	данные отсутствуют	данные отсутствуют
8152	408892.55	2153839.85	данные отсутствуют	данные отсутствуют
8153	408852.36	2153797.91	данные отсутствуют	данные отсутствуют
8154	408811.98	2153704.95	данные отсутствуют	данные отсутствуют
8155	408821.32	2153675.66	данные отсутствуют	данные отсутствуют
8156	408816.47	2153640.78	данные отсутствуют	данные отсутствуют
8157	408809.78	2153618.67	данные отсутствуют	данные отсутствуют
8158	408784.24	2153559.12	данные отсутствуют	данные отсутствуют
8159	408747.42	2153535.61	данные отсутствуют	данные отсутствуют
8160	408717.66	2153526.57	данные отсутствуют	данные отсутствуют

Государственный регистратор		ФГИС ЕГРН
полное наименование должности	подпись	инициалы, фамилия

М.П.



Выписка из Единого государственного реестра недвижимости об объекте недвижимости  
**Описание местоположения земельного участка**

<b>Земельный участок</b>			
(вид объекта недвижимости)			
Лист № __ Раздела <b>3.2</b>	Всего листов раздела <b>3.2</b> : __	Всего разделов: __	Всего листов выписки: __
<b>17.11.2022 № 99/2022/505658598</b>			
Кадастровый номер:		<b>47:14:0000000:32 (единое землепользование)</b>	

Сведения о характерных точках границы земельного участка				
Система координат: Зона №				
Номер точки	Координаты		Описание закрепления на местности	Средняя квадратическая погрешность определения координат характерных точек границ земельного участка, м
	X	Y		
1	2	3	4	5
8161	408661.52	2153519.53	данные отсутствуют	данные отсутствуют
8162	408608.63	2153497.26	данные отсутствуют	данные отсутствуют
8163	408579.07	2153483.73	данные отсутствуют	данные отсутствуют
8164	408578.22	2153459.94	данные отсутствуют	данные отсутствуют
8165	408572.36	2153419.23	данные отсутствуют	данные отсутствуют
8166	408598.48	2153386.9	данные отсутствуют	данные отсутствуют
8167	408598.56	2153356.05	данные отсутствуют	данные отсутствуют
8168	408595.48	2153331.68	данные отсутствуют	данные отсутствуют
8169	408592.47	2153320.56	данные отсутствуют	данные отсутствуют
8170	408589.95	2153288.29	данные отсутствуют	данные отсутствуют
8171	408591.04	2153264.11	данные отсутствуют	данные отсутствуют
8172	408601.43	2153243.86	данные отсутствуют	данные отсутствуют
8173	408628	2153206.54	данные отсутствуют	данные отсутствуют
8174	408647.49	2153184.74	данные отсутствуют	данные отсутствуют
8175	408655.64	2153155.59	данные отсутствуют	данные отсутствуют

Государственный регистратор		ФГИС ЕГРН
полное наименование должности	подпись	инициалы, фамилия

М.П.

Выписка из Единого государственного реестра недвижимости об объекте недвижимости  
**Описание местоположения земельного участка**

<b>Земельный участок</b>			
(вид объекта недвижимости)			
Лист № __ Раздела <b>3.2</b>	Всего листов раздела <b>3.2</b> : __	Всего разделов: __	Всего листов выписки: __
<b>17.11.2022 № 99/2022/505658598</b>			
Кадастровый номер:		<b>47:14:0000000:32 (единое землепользование)</b>	

Сведения о характерных точках границы земельного участка				
Система координат: Зона №				
Номер точки	Координаты		Описание закрепления на местности	Средняя квадратическая погрешность определения координат характерных точек границ земельного участка, м
	X	Y		
1	2	3	4	5
8176	408672.5	2153090.46	данные отсутствуют	данные отсутствуют
8177	408686.85	2153051.67	данные отсутствуют	данные отсутствуют
8178	408701.39	2153021.88	данные отсутствуют	данные отсутствуют
8179	408712.71	2153006.95	данные отсутствуют	данные отсутствуют
8180	408734.96	2152983.07	данные отсутствуют	данные отсутствуют
8181	408754.99	2152964.32	данные отсутствуют	данные отсутствуют
8182	408766.39	2152950.74	данные отсутствуют	данные отсутствуют
8183	408775.46	2152936.15	данные отсутствуют	данные отсутствуют
8184	408792.08	2152900.3	данные отсутствуют	данные отсутствуют
8185	408623.12	2152786.87	данные отсутствуют	данные отсутствуют
8186	408573.3	2152753.5	данные отсутствуют	данные отсутствуют
8187	408028.94	2152387.57	данные отсутствуют	данные отсутствуют
8188	407759.14	2152206.29	данные отсутствуют	данные отсутствуют
8189	408031.76	2152066.62	данные отсутствуют	данные отсутствуют
8190	408971.51	2151942.33	данные отсутствуют	данные отсутствуют

Государственный регистратор		ФГИС ЕГРН
полное наименование должности	подпись	инициалы, фамилия

М.П.

Выписка из Единого государственного реестра недвижимости об объекте недвижимости  
**Описание местоположения земельного участка**

<b>Земельный участок</b>			
(вид объекта недвижимости)			
Лист № __ Раздела <b>3.2</b>	Всего листов раздела <b>3.2</b> : __	Всего разделов: __	Всего листов выписки: __
<b>17.11.2022 № 99/2022/505658598</b>			
Кадастровый номер:		<b>47:14:0000000:32 (единое землепользование)</b>	

Сведения о характерных точках границы земельного участка				
Система координат: Зона №				
Номер точки	Координаты		Описание закрепления на местности	Средняя квадратическая погрешность определения координат характерных точек границ земельного участка, м
	X	Y		
1	2	3	4	5
8191	409988.2	2151807.83	данные отсутствуют	данные отсутствуют
8192	410669.07	2151717.77	данные отсутствуют	данные отсутствуют
8193	410654.18	2152046.89	данные отсутствуют	данные отсутствуют
8194	411238.47	2152091.78	данные отсутствуют	данные отсутствуют
8195	411631.01	2152121.94	данные отсутствуют	данные отсутствуют
8196	412614.68	2152197.51	данные отсутствуют	данные отсутствуют
8197	412630.16	2152198.63	данные отсутствуют	данные отсутствуют
8198	413574.01	2152271.22	данные отсутствуют	данные отсутствуют
8199	413676.71	2152279	данные отсутствуют	данные отсутствуют
8200	414532.63	2152344.87	данные отсутствуют	данные отсутствуют
8201	414519.61	2152402.4	данные отсутствуют	данные отсутствуют
8202	414541.34	2152642.95	данные отсутствуют	данные отсутствуют
8203	414576.9	2152790.98	данные отсутствуют	данные отсутствуют
8204	414541.88	2152846.61	данные отсутствуют	данные отсутствуют
8205	414565.18	2152986.22	данные отсутствуют	данные отсутствуют

Государственный регистратор		ФГИС ЕГРН
полное наименование должности	подпись	инициалы, фамилия

М.П.

Выписка из Единого государственного реестра недвижимости об объекте недвижимости  
**Описание местоположения земельного участка**

<b>Земельный участок</b>			
(вид объекта недвижимости)			
Лист № __ Раздела <b>3.2</b>	Всего листов раздела <b>3.2</b> : __	Всего разделов: __	Всего листов выписки: __
<b>17.11.2022 № 99/2022/505658598</b>			
Кадастровый номер:		<b>47:14:0000000:32 (единое землепользование)</b>	

Сведения о характерных точках границы земельного участка				
Система координат: Зона №				
Номер точки	Координаты		Описание закрепления на местности	Средняя квадратическая погрешность определения координат характерных точек границ земельного участка, м
	X	Y		
1	2	3	4	5
8206	414570.56	2153014.19	данные отсутствуют	данные отсутствуют
8207	414587.79	2153103.73	данные отсутствуют	данные отсутствуют
8208	414602.89	2153189.79	данные отсутствуют	данные отсутствуют
8209	414650.17	2153407.97	данные отсутствуют	данные отсутствуют
8210	414654.54	2153428.16	данные отсутствуют	данные отсутствуют
8211	415132.43	2153280.39	данные отсутствуют	данные отсутствуют
8212	415261.37	2153572.56	данные отсутствуют	данные отсутствуют
8213	415277.48	2153577.36	данные отсутствуют	данные отсутствуют
8214	415334	2153626.01	данные отсутствуют	данные отсутствуют
8215	415561.12	2153547.04	данные отсутствуют	данные отсутствуют
8216	415570.84	2153543.91	данные отсутствуют	данные отсутствуют
8217	415581.08	2153573.68	данные отсутствуют	данные отсутствуют
8218	415597.6	2153572.06	данные отсутствуют	данные отсутствуют
8219	415597.65	2153572.06	данные отсутствуют	данные отсутствуют
8220	415611.46	2153609.51	данные отсутствуют	данные отсутствуют

Государственный регистратор		ФГИС ЕГРН
полное наименование должности	подпись	инициалы, фамилия

М.П.

Выписка из Единого государственного реестра недвижимости об объекте недвижимости  
**Описание местоположения земельного участка**

<b>Земельный участок</b>			
(вид объекта недвижимости)			
Лист № __ Раздела <b>3.2</b>	Всего листов раздела <b>3.2</b> : __	Всего разделов: __	Всего листов выписки: __
<b>17.11.2022 № 99/2022/505658598</b>			
Кадастровый номер:		<b>47:14:0000000:32 (единое землепользование)</b>	

Сведения о характерных точках границы земельного участка				
Система координат: Зона №				
Номер точки	Координаты		Описание закрепления на местности	Средняя квадратическая погрешность определения координат характерных точек границ земельного участка, м
	X	Y		
1	2	3	4	5
8221	415705.88	2153575.93	данные отсутствуют	данные отсутствуют
8222	415844.57	2153878.41	данные отсутствуют	данные отсутствуют
8223	415907.4	2154047.75	данные отсутствуют	данные отсутствуют
8224	415970.11	2154032.71	данные отсутствуют	данные отсутствуют
8225	416039.15	2154369.67	данные отсутствуют	данные отсутствуют
8226	416353.43	2154354.22	данные отсутствуют	данные отсутствуют
8227	416352.05	2154290.07	данные отсутствуют	данные отсутствуют
8228	416352.08	2154290.06	данные отсутствуют	данные отсутствуют
8229	416350.34	2154210.98	данные отсутствуют	данные отсутствуют
8230	416349.92	2154202.24	данные отсутствуют	данные отсутствуют
8231	416352.17	2154206.82	данные отсутствуют	данные отсутствуют
8232	416361.8	2154202.07	данные отсутствуют	данные отсутствуют
8233	411775.55	2154572.11	данные отсутствуют	данные отсутствуют
8234	411766.32	2154551.73	данные отсутствуют	данные отсутствуют
8235	411751.08	2154526.18	данные отсутствуют	данные отсутствуют

Государственный регистратор		ФГИС ЕГРН
полное наименование должности	подпись	инициалы, фамилия

М.П.

Выписка из Единого государственного реестра недвижимости об объекте недвижимости  
**Описание местоположения земельного участка**

<b>Земельный участок</b>			
(вид объекта недвижимости)			
Лист № __ Раздела <b>3.2</b>	Всего листов раздела <b>3.2</b> : __	Всего разделов: __	Всего листов выписки: __
<b>17.11.2022 № 99/2022/505658598</b>			
Кадастровый номер:		<b>47:14:0000000:32 (единое землепользование)</b>	

Сведения о характерных точках границы земельного участка				
Система координат: Зона №				
Номер точки	Координаты		Описание закрепления на местности	Средняя квадратическая погрешность определения координат характерных точек границ земельного участка, м
	X	Y		
1	2	3	4	5
8236	411726.42	2154484.82	данные отсутствуют	данные отсутствуют
8237	411672.59	2154394.85	данные отсутствуют	данные отсутствуют
8238	411587.61	2154248.61	данные отсутствуют	данные отсутствуют
8239	411480.81	2154145.08	данные отсутствуют	данные отсутствуют
8240	411470.23	2154121.01	данные отсутствуют	данные отсутствуют
8241	411441.26	2154055.16	данные отсутствуют	данные отсутствуют
8242	411433.96	2154038.55	данные отсутствуют	данные отсутствуют
8243	411407.43	2153978.24	данные отсутствуют	данные отсутствуют
8244	411291.73	2154071.28	данные отсутствуют	данные отсутствуют
8245	410856.17	2153501.22	данные отсутствуют	данные отсутствуют
8246	411048.09	2153252.68	данные отсутствуют	данные отсутствуют
8247	411048.24	2153074.14	данные отсутствуют	данные отсутствуют
8248	410887.95	2152932.74	данные отсутствуют	данные отсутствуют
8249	410786.28	2153042.76	данные отсутствуют	данные отсутствуют
8250	410250.96	2153622.01	данные отсутствуют	данные отсутствуют

Государственный регистратор		ФГИС ЕГРН
полное наименование должности	подпись	инициалы, фамилия

М.П.

Выписка из Единого государственного реестра недвижимости об объекте недвижимости  
**Описание местоположения земельного участка**

<b>Земельный участок</b>			
(вид объекта недвижимости)			
Лист № __ Раздела <b>3.2</b>	Всего листов раздела <b>3.2</b> : __	Всего разделов: __	Всего листов выписки: __
<b>17.11.2022 № 99/2022/505658598</b>			
Кадастровый номер:		<b>47:14:0000000:32 (единое землепользование)</b>	

Сведения о характерных точках границы земельного участка				
Система координат: Зона №				
Номер точки	Координаты		Описание закрепления на местности	Средняя квадратическая погрешность определения координат характерных точек границ земельного участка, м
	X	Y		
1	2	3	4	5
8251	410630.31	2154086.38	данные отсутствуют	данные отсутствуют
8252	411280.03	2154881.7	данные отсутствуют	данные отсутствуют
8253	411320.81	2154885.99	данные отсутствуют	данные отсутствуют
8254	411817	2154938.26	данные отсутствуют	данные отсутствуют
8255	411841.45	2154811.32	данные отсутствуют	данные отсутствуют
8256	411897.14	2154761.04	данные отсутствуют	данные отсутствуют
8257	411834.35	2154701.87	данные отсутствуют	данные отсутствуют
8258	414642.87	2159228.65	данные отсутствуют	данные отсутствуют
8259	414585.68	2159174.37	данные отсутствуют	данные отсутствуют
8260	414582.04	2159177.89	данные отсутствуют	данные отсутствуют
8261	414550.53	2159208.23	данные отсутствуют	данные отсутствуют
8262	414640.53	2159295.32	данные отсутствуют	данные отсутствуют
8263	414953.08	2159597.75	данные отсутствуют	данные отсутствуют
8264	414849.44	2159698.52	данные отсутствуют	данные отсутствуют
8265	414824.61	2159722.62	данные отсутствуют	данные отсутствуют

Государственный регистратор		ФГИС ЕГРН
полное наименование должности	подпись	инициалы, фамилия

М.П.

Выписка из Единого государственного реестра недвижимости об объекте недвижимости  
**Описание местоположения земельного участка**

<b>Земельный участок</b>			
(вид объекта недвижимости)			
Лист № __ Раздела <b>3.2</b>	Всего листов раздела <b>3.2</b> : __	Всего разделов: __	Всего листов выписки: __
<b>17.11.2022 № 99/2022/505658598</b>			
Кадастровый номер:		<b>47:14:0000000:32 (единое землепользование)</b>	

Сведения о характерных точках границы земельного участка				
Система координат: Зона №				
Номер точки	Координаты		Описание закрепления на местности	Средняя квадратическая погрешность определения координат характерных точек границ земельного участка, м
	X	Y		
1	2	3	4	5
8266	414752.35	2159792.91	данные отсутствуют	данные отсутствуют
8267	414757.91	2160049.02	данные отсутствуют	данные отсутствуют
8268	414758.91	2160094.95	данные отсутствуют	данные отсутствуют
8269	414842.46	2160167.3	данные отсутствуют	данные отсутствуют
8270	414847.36	2160171.55	данные отсутствуют	данные отсутствуют
8271	415059.05	2160071.38	данные отсутствуют	данные отсутствуют
8272	415211.55	2159999.3	данные отсутствуют	данные отсутствуют
8273	415249.83	2159954.8	данные отсутствуют	данные отсутствуют
8274	415278.5	2159921.46	данные отсутствуют	данные отсутствуют
8275	415294.19	2159905.69	данные отсутствуют	данные отсутствуют
8276	415376.28	2159823.17	данные отсутствуют	данные отсутствуют
8277	415403.08	2159796.17	данные отсутствуют	данные отсутствуют
8278	415428.07	2159770.98	данные отсутствуют	данные отсутствуют
8279	415458.57	2159718.98	данные отсутствуют	данные отсутствуют
8280	415516.77	2159685.61	данные отсутствуют	данные отсутствуют

Государственный регистратор		ФГИС ЕГРН
полное наименование должности	подпись	инициалы, фамилия

М.П.



Выписка из Единого государственного реестра недвижимости об объекте недвижимости  
**Описание местоположения земельного участка**

<b>Земельный участок</b>			
(вид объекта недвижимости)			
Лист № __ Раздела <b>3.2</b>	Всего листов раздела <b>3.2</b> : __	Всего разделов: __	Всего листов выписки: __
<b>17.11.2022 № 99/2022/505658598</b>			
Кадастровый номер:		<b>47:14:0000000:32 (единое землепользование)</b>	

Сведения о характерных точках границы земельного участка				
Система координат: Зона №				
Номер точки	Координаты		Описание закрепления на местности	Средняя квадратическая погрешность определения координат характерных точек границ земельного участка, м
	X	Y		
1	2	3	4	5
8281	415528.61	2159640.56	данные отсутствуют	данные отсутствуют
8282	415541.29	2159591.95	данные отсутствуют	данные отсутствуют
8283	415530.8	2159569.98	данные отсутствуют	данные отсутствуют
8284	415497.07	2159499.33	данные отсутствуют	данные отсутствуют
8285	415403.1	2159490.94	данные отсутствуют	данные отсутствуют
8286	415317.58	2159441.96	данные отсутствуют	данные отсутствуют
8287	415195.67	2159311.57	данные отсутствуют	данные отсутствуют
8288	415060.04	2159264.33	данные отсутствуют	данные отсутствуют
8289	414996.86	2159195.5	данные отсутствуют	данные отсутствуют
8290	414941.58	2159135.19	данные отсутствуют	данные отсутствуют
8291	414872.85	2159060.36	данные отсутствуют	данные отсутствуют
8292	414834.8	2159097.14	данные отсутствуют	данные отсутствуют
8293	414814.75	2159116.52	данные отсутствуют	данные отсутствуют
8294	414807.5	2159123.52	данные отсутствуют	данные отсутствуют
8295	415095.45	2159510.91	данные отсутствуют	данные отсутствуют

Государственный регистратор		ФГИС ЕГРН
полное наименование должности	подпись	инициалы, фамилия

М.П.

Выписка из Единого государственного реестра недвижимости об объекте недвижимости  
**Описание местоположения земельного участка**

<b>Земельный участок</b>			
(вид объекта недвижимости)			
Лист № __ Раздела <b>3.2</b>	Всего листов раздела <b>3.2</b> : __	Всего разделов: __	Всего листов выписки: __
<b>17.11.2022 № 99/2022/505658598</b>			
Кадастровый номер:		<b>47:14:0000000:32 (единое землепользование)</b>	

Сведения о характерных точках границы земельного участка				
Система координат: Зона №				
Номер точки	Координаты		Описание закрепления на местности	Средняя квадратическая погрешность определения координат характерных точек границ земельного участка, м
	X	Y		
1	2	3	4	5
8296	415019.98	2159588.25	данные отсутствуют	данные отсутствуют
8297	414957.15	2159528.17	данные отсутствуют	данные отсутствуют
8298	414734.24	2159315.93	данные отсутствуют	данные отсутствуют
8299	414391.38	2159505.82	данные отсутствуют	данные отсутствуют
8300	414327.32	2159499	данные отсутствуют	данные отсутствуют
8301	414157.56	2159468.52	данные отсутствуют	данные отсутствуют
8302	414153.15	2159480.44	данные отсутствуют	данные отсутствуют
8303	414130.56	2159478.04	данные отсутствуют	данные отсутствуют
8304	414116.46	2159539.99	данные отсутствуют	данные отсутствуют
8305	414111.48	2159561.85	данные отсутствуют	данные отсутствуют
8306	414101.98	2159603.52	данные отсутствуют	данные отсутствуют
8307	414228.88	2159693.29	данные отсутствуют	данные отсутствуют
8308	414232.21	2159695.94	данные отсутствуют	данные отсутствуют
8309	414282.8	2159740	данные отсутствуют	данные отсутствуют
8310	414182.07	2159998.72	данные отсутствуют	данные отсутствуют

Государственный регистратор		ФГИС ЕГРН
полное наименование должности	подпись	инициалы, фамилия

М.П.

Выписка из Единого государственного реестра недвижимости об объекте недвижимости  
**Описание местоположения земельного участка**

<b>Земельный участок</b>			
(вид объекта недвижимости)			
Лист № __ Раздела <b>3.2</b>	Всего листов раздела <b>3.2</b> : __	Всего разделов: __	Всего листов выписки: __
<b>17.11.2022 № 99/2022/505658598</b>			
Кадастровый номер:		<b>47:14:0000000:32 (единое землепользование)</b>	

Сведения о характерных точках границы земельного участка				
Система координат: Зона №				
Номер точки	Координаты		Описание закрепления на местности	Средняя квадратическая погрешность определения координат характерных точек границ земельного участка, м
	X	Y		
1	2	3	4	5
8311	414393.45	2160251.31	данные отсутствуют	данные отсутствуют
8312	414665.04	2160244.56	данные отсутствуют	данные отсутствуют
8313	414678.51	2160172.22	данные отсутствуют	данные отсутствуют
8314	414661.56	2160113.39	данные отсутствуют	данные отсутствуют
8315	414421.74	2159913.59	данные отсутствуют	данные отсутствуют
8316	414385.59	2159878.02	данные отсутствуют	данные отсутствуют
8317	414406.76	2159830.6	данные отсутствуют	данные отсутствуют
8318	414413.2	2159835.81	данные отсутствуют	данные отсутствуют
8319	414490.86	2159661.93	данные отсутствуют	данные отсутствуют
8320	414500.1	2159641.25	данные отсутствуют	данные отсутствуют
8321	414532.68	2159568.3	данные отсутствуют	данные отсутствуют
8322	414590.26	2159460.48	данные отсутствуют	данные отсутствуют
8323	414619.17	2159406.35	данные отсутствуют	данные отсутствуют
8324	414532.45	2159452.86	данные отсутствуют	данные отсутствуют
8325	414506.72	2159466.64	данные отсутствуют	данные отсутствуют

Государственный регистратор		ФГИС ЕГРН
полное наименование должности	подпись	инициалы, фамилия

М.П.

Выписка из Единого государственного реестра недвижимости об объекте недвижимости  
**Описание местоположения земельного участка**

<b>Земельный участок</b>			
(вид объекта недвижимости)			
Лист № __ Раздела <b>3.2</b>	Всего листов раздела <b>3.2</b> : __	Всего разделов: __	Всего листов выписки: __
<b>17.11.2022 № 99/2022/505658598</b>			
Кадастровый номер:		<b>47:14:0000000:32 (единое землепользование)</b>	

Сведения о характерных точках границы земельного участка				
Система координат: Зона №				
Номер точки	Координаты		Описание закрепления на местности	Средняя квадратическая погрешность определения координат характерных точек границ земельного участка, м
	X	Y		
1	2	3	4	5
8326	411468.94	2155155.26	данные отсутствуют	данные отсутствуют
8327	411438.14	2155152.5	данные отсутствуют	данные отсутствуют
8328	411434.4	2155194.26	данные отсутствуют	данные отсутствуют
8329	411465.2	2155197.02	данные отсутствуют	данные отсутствуют
8330	415097.51	2154552.22	данные отсутствуют	данные отсутствуют
8331	415087.45	2154511.52	данные отсутствуют	данные отсутствуют
8332	415057.43	2154518.94	данные отсутствуют	данные отсутствуют
8333	415067.49	2154559.64	данные отсутствуют	данные отсутствуют
8334	409872.49	2155053.79	данные отсутствуют	данные отсутствуют
8335	409841.62	2155051.96	данные отсутствуют	данные отсутствуют
8336	409839.15	2155093.81	данные отсутствуют	данные отсутствуют
8337	409870.02	2155095.64	данные отсутствуют	данные отсутствуют
8338	413736.41	2154912.61	данные отсутствуют	данные отсутствуют
8339	413729.26	2154871.3	данные отсутствуют	данные отсутствуют
8340	413698.79	2154876.57	данные отсутствуют	данные отсутствуют

Государственный регистратор		ФГИС ЕГРН
полное наименование должности	подпись	инициалы, фамилия

М.П.

Выписка из Единого государственного реестра недвижимости об объекте недвижимости  
**Описание местоположения земельного участка**

<b>Земельный участок</b>			
(вид объекта недвижимости)			
Лист № __ Раздела <b>3.2</b>	Всего листов раздела <b>3.2</b> : __	Всего разделов: __	Всего листов выписки: __
<b>17.11.2022 № 99/2022/505658598</b>			
Кадастровый номер:		<b>47:14:0000000:32 (единое землепользование)</b>	

Сведения о характерных точках границы земельного участка				
Система координат: Зона №				
Номер точки	Координаты		Описание закрепления на местности	Средняя квадратическая погрешность определения координат характерных точек границ земельного участка, м
	X	Y		
1	2	3	4	5
8341	413705.94	2154917.88	данные отсутствуют	данные отсутствуют
8342	415516.06	2154397.56	данные отсутствуют	данные отсутствуют
8343	415526.96	2154438.04	данные отсутствуют	данные отсутствуют
8344	415556.82	2154430	данные отсутствуют	данные отсутствуют
8345	415545.92	2154389.52	данные отсутствуют	данные отсутствуют
8346	406856.43	2158240.27	данные отсутствуют	данные отсутствуют
8347	406894.09	2158258.69	данные отсутствуют	данные отсутствуют
8348	406907.67	2158230.91	данные отсутствуют	данные отсутствуют
8349	406870.01	2158212.49	данные отсутствуют	данные отсутствуют
8350	407474.06	2156939.02	данные отсутствуют	данные отсутствуют
8351	407435.67	2156922.17	данные отсутствуют	данные отсутствуют
8352	407423.24	2156950.48	данные отсутствуют	данные отсутствуют
8353	407461.63	2156967.33	данные отсутствуют	данные отсутствуют
8354	407287.03	2157364.6	данные отсутствуют	данные отсутствуют
8355	407248.84	2157347.31	данные отсутствуют	данные отсутствуют

Государственный регистратор		ФГИС ЕГРН
полное наименование должности	подпись	инициалы, фамилия

М.П.

Выписка из Единого государственного реестра недвижимости об объекте недвижимости  
**Описание местоположения земельного участка**

<b>Земельный участок</b>			
(вид объекта недвижимости)			
Лист № ___ Раздела <b>3.2</b>	Всего листов раздела <b>3.2</b> : ___	Всего разделов: ___	Всего листов выписки: ___
<b>17.11.2022 № 99/2022/505658598</b>			
Кадастровый номер:		<b>47:14:0000000:32 (единое землепользование)</b>	

Сведения о характерных точках границы земельного участка				
Система координат: Зона №				
Номер точки	Координаты		Описание закрепления на местности	Средняя квадратическая погрешность определения координат характерных точек границ земельного участка, м
	X	Y		
1	2	3	4	5
8356	407236.09	2157375.48	данные отсутствуют	данные отсутствуют
8357	407274.28	2157392.77	данные отсутствуют	данные отсутствуют
8358	412904.39	2155129.21	данные отсутствуют	данные отсутствуют
8359	412890.56	2155089.64	данные отсутствуют	данные отсутствуют
8360	412861.37	2155099.85	данные отсутствуют	данные отсутствуют
8361	412875.2	2155139.42	данные отсутствуют	данные отсутствуют
8362	408796.54	2154986.37	данные отсутствуют	данные отсутствуют
8363	408765.63	2154985.47	данные отсутствуют	данные отсутствуют
8364	408764.4	2155027.37	данные отсутствуют	данные отсутствуют
8365	408795.31	2155028.27	данные отсутствуют	данные отсутствуют
8366	407098.69	2157794.28	данные отсутствуют	данные отсутствуют
8367	407060.25	2157777.55	данные отсутствуют	данные отсутствуют
8368	407047.91	2157805.9	данные отсутствуют	данные отсутствуют
8369	407086.35	2157822.63	данные отсутствуют	данные отсутствуют
8370	416690.36	2153964.05	данные отсутствуют	данные отсутствуют

Государственный регистратор		ФГИС ЕГРН
полное наименование должности	подпись	инициалы, фамилия

М.П.

Выписка из Единого государственного реестра недвижимости об объекте недвижимости  
**Описание местоположения земельного участка**

<b>Земельный участок</b>			
(вид объекта недвижимости)			
Лист № __ Раздела <b>3.2</b>	Всего листов раздела <b>3.2</b> : __	Всего разделов: __	Всего листов выписки: __
<b>17.11.2022 № 99/2022/505658598</b>			
Кадастровый номер:		<b>47:14:0000000:32 (единое землепользование)</b>	

Сведения о характерных точках границы земельного участка				
Система координат: Зона №				
Номер точки	Координаты		Описание закрепления на местности	Средняя квадратическая погрешность определения координат характерных точек границ земельного участка, м
	X	Y		
1	2	3	4	5
8371	416672	2153926.36	данные отсутствуют	данные отсутствуют
8372	416644.2	2153939.89	данные отсутствуют	данные отсутствуют
8373	416662.56	2153977.58	данные отсутствуют	данные отсутствуют
8374	410364.76	2155085.01	данные отсутствуют	данные отсутствуют
8375	410362.16	2155126.85	данные отсутствуют	данные отсутствуют
8376	410393.02	2155128.77	данные отсутствуют	данные отсутствуют
8377	410395.62	2155086.93	данные отсутствуют	данные отсутствуют
8378	413282.68	2155031.78	данные отсутствуют	данные отсутствуют
8379	413273.03	2154990.99	данные отсутствуют	данные отсутствуют
8380	413242.94	2154998.1	данные отсутствуют	данные отсутствуют
8381	413252.58	2155038.89	данные отсутствуют	данные отсутствуют
8382	406718.95	2158659.18	данные отсутствуют	данные отсутствуют
8383	406680.03	2158643.61	данные отсутствуют	данные отсутствуют
8384	406668.55	2158672.32	данные отсутствуют	данные отсутствуют
8385	406707.47	2158687.89	данные отсутствуют	данные отсутствуют

Государственный регистратор		ФГИС ЕГРН
полное наименование должности	подпись	инициалы, фамилия

М.П.

Выписка из Единого государственного реестра недвижимости об объекте недвижимости  
**Описание местоположения земельного участка**

<b>Земельный участок</b>			
(вид объекта недвижимости)			
Лист № __ Раздела <b>3.2</b>	Всего листов раздела <b>3.2</b> : __	Всего разделов: __	Всего листов выписки: __
<b>17.11.2022 № 99/2022/505658598</b>			
Кадастровый номер:		<b>47:14:0000000:32 (единое землепользование)</b>	

Сведения о характерных точках границы земельного участка				
Система координат: Зона №				
Номер точки	Координаты		Описание закрепления на местности	Средняя квадратическая погрешность определения координат характерных точек границ земельного участка, м
	X	Y		
1	2	3	4	5
8386	417418.97	2153608.62	данные отсутствуют	данные отсутствуют
8387	417400.61	2153570.94	данные отсутствуют	данные отсутствуют
8388	417372.81	2153584.48	данные отсутствуют	данные отсутствуют
8389	417391.17	2153622.16	данные отсутствуют	данные отсутствуют
8390	417056.02	2153785.27	данные отсутствуют	данные отсутствуют
8391	417036.83	2153748	данные отсутствуют	данные отсутствуют
8392	417009.34	2153762.15	данные отсутствуют	данные отсутствуют
8393	417028.53	2153799.42	данные отсутствуют	данные отсутствуют
8394	409314.25	2155019.42	данные отсутствуют	данные отсутствуют
8395	409283.45	2155016.65	данные отсутствуют	данные отсутствуют
8396	409279.7	2155058.4	данные отсутствуют	данные отсутствуют
8397	409310.49	2155061.17	данные отсутствуют	данные отсутствуют
8398	414184.38	2154793.53	данные отсутствуют	данные отсутствуют
8399	414174.29	2154752.84	данные отсутствуют	данные отсутствуют
8400	414144.28	2154760.27	данные отсутствуют	данные отсутствуют

Государственный регистратор		ФГИС ЕГРН
полное наименование должности	подпись	инициалы, фамилия

М.П.



Выписка из Единого государственного реестра недвижимости об объекте недвижимости  
**Описание местоположения земельного участка**

<b>Земельный участок</b>			
(вид объекта недвижимости)			
Лист № __ Раздела <b>3.2</b>	Всего листов раздела <b>3.2</b> : __	Всего разделов: __	Всего листов выписки: __
<b>17.11.2022 № 99/2022/505658598</b>			
Кадастровый номер:		<b>47:14:0000000:32 (единое землепользование)</b>	

Сведения о характерных точках границы земельного участка				
Система координат: Зона №				
Номер точки	Координаты		Описание закрепления на местности	Средняя квадратическая погрешность определения координат характерных точек границ земельного участка, м
	X	Y		
1	2	3	4	5
8401	414154.37	2154800.96	данные отсутствуют	данные отсутствуют
8402	414642.81	2154670.97	данные отсутствуют	данные отсутствуют
8403	414630.69	2154630.84	данные отсутствуют	данные отсутствуют
8404	414601.09	2154639.77	данные отсутствуют	данные отсутствуют
8405	414613.21	2154679.9	данные отсутствуют	данные отсутствуют
8406	406527.96	2159097.8	данные отсутствуют	данные отсутствуют
8407	406491.09	2159077.85	данные отсутствуют	данные отсутствуют
8408	406476.38	2159105.04	данные отсутствуют	данные отсутствуют
8409	406513.25	2159124.99	данные отсутствуют	данные отсутствуют
8410	411982.94	2155187.52	данные отсутствуют	данные отсутствуют
8411	411952.1	2155185.38	данные отсутствуют	данные отсутствуют
8412	411949.2	2155227.2	данные отсутствуют	данные отсутствуют
8413	411980.04	2155229.34	данные отсутствуют	данные отсутствуют
8414	410937.95	2155161.95	данные отсутствуют	данные отсутствуют
8415	410937.5	2155120.04	данные отсутствуют	данные отсутствуют

Государственный регистратор		ФГИС ЕГРН
полное наименование должности	подпись	инициалы, фамилия

М.П.

Выписка из Единого государственного реестра недвижимости об объекте недвижимости  
**Описание местоположения земельного участка**

<b>Земельный участок</b>			
(вид объекта недвижимости)			
Лист № ___ Раздела <b>3.2</b>	Всего листов раздела <b>3.2</b> : ___	Всего разделов: ___	Всего листов выписки: ___
<b>17.11.2022 № 99/2022/505658598</b>			
Кадастровый номер:		<b>47:14:0000000:32 (единое землепользование)</b>	

Сведения о характерных точках границы земельного участка				
Система координат: Зона №				
Номер точки	Координаты		Описание закрепления на местности	Средняя квадратическая погрешность определения координат характерных точек границ земельного участка, м
	X	Y		
1	2	3	4	5
8416	410906.59	2155120.37	данные отсутствуют	данные отсутствуют
8417	410907.04	2155162.28	данные отсутствуют	данные отсутствуют
8418	415951.38	2154329.63	данные отсутствуют	данные отсутствуют
8419	415934.63	2154282.37	данные отсутствуют	данные отсутствуют
8420	415925.26	2154285.69	данные отсутствуют	данные отсутствуют
8421	415942.01	2154332.95	данные отсутствуют	данные отсутствуют
8422	406346.43	2159518.02	данные отсутствуют	данные отсутствуют
8423	406314.89	2159475.92	данные отсутствуют	данные отсутствуют
8424	406307.31	2159481.6	данные отсутствуют	данные отсутствуют
8425	406338.85	2159523.7	данные отсутствуют	данные отсутствуют
8426	412428.58	2155260.11	данные отсутствуют	данные отсутствуют
8427	412422.26	2155210.38	данные отсутствуют	данные отсутствуют
8428	412412.4	2155211.63	данные отсутствуют	данные отсутствуют
8429	412418.72	2155261.36	данные отсутствуют	данные отсутствуют
8430	408695.77	2155071.79	данные отсутствуют	данные отсутствуют

Государственный регистратор		ФГИС ЕГРН
полное наименование должности	подпись	инициалы, фамилия

М.П.

Выписка из Единого государственного реестра недвижимости об объекте недвижимости  
**Описание местоположения земельного участка**

<b>Земельный участок</b>			
(вид объекта недвижимости)			
Лист № __ Раздела <b>3.2</b>	Всего листов раздела <b>3.2</b> : __	Всего разделов: __	Всего листов выписки: __
<b>17.11.2022 № 99/2022/505658598</b>			
Кадастровый номер:		<b>47:14:0000000:32 (единое землепользование)</b>	

Сведения о характерных точках границы земельного участка				
Система координат: Зона №				
Номер точки	Координаты		Описание закрепления на местности	Средняя квадратическая погрешность определения координат характерных точек границ земельного участка, м
	X	Y		
1	2	3	4	5
8431	408694.42	2155093.69	данные отсутствуют	данные отсутствуют
8432	408706.15	2155094.42	данные отсутствуют	данные отсутствуют
8433	408707.5	2155072.52	данные отсутствуют	данные отсутствуют
8434	415747.81	2154430.77	данные отсутствуют	данные отсутствуют
8435	415753.46	2154451.97	данные отсутствуют	данные отсутствуют
8436	415764.82	2154448.94	данные отсутствуют	данные отсутствуют
8437	415759.17	2154427.75	данные отсутствуют	данные отсутствуют
8438	406485.64	2159308.09	данные отсутствуют	данные отсутствуют
8439	406505.6	2159317.2	данные отсутствуют	данные отсутствуют
8440	406510.48	2159306.51	данные отсутствуют	данные отсутствуют
8441	406490.52	2159297.4	данные отсутствуют	данные отсутствуют
8442	415477.02	2154502.17	данные отсутствуют	данные отсутствуют
8443	415482.62	2154523.37	данные отсутствуют	данные отсутствуют
8444	415493.98	2154520.37	данные отсутствуют	данные отсутствуют
8445	415488.38	2154499.17	данные отсутствуют	данные отсутствуют

Государственный регистратор		ФГИС ЕГРН
полное наименование должности	подпись	инициалы, фамилия

М.П.

Выписка из Единого государственного реестра недвижимости об объекте недвижимости  
**Описание местоположения земельного участка**

<b>Земельный участок</b>			
(вид объекта недвижимости)			
Лист № __ Раздела <b>3.2</b>	Всего листов раздела <b>3.2</b> : __	Всего разделов: __	Всего листов выписки: __
<b>17.11.2022 № 99/2022/505658598</b>			
Кадастровый номер:		<b>47:14:0000000:32 (единое землепользование)</b>	

Сведения о характерных точках границы земельного участка				
Система координат: Зона №				
Номер точки	Координаты		Описание закрепления на местности	Средняя квадратическая погрешность определения координат характерных точек границ земельного участка, м
	X	Y		
1	2	3	4	5
8446	414690.1	2154710.77	данные отсутствуют	данные отсутствуют
8447	414680.31	2154713.37	данные отсутствуют	данные отсутствуют
8448	414685.32	2154732.21	данные отсутствуют	данные отсутствуют
8449	414695.11	2154729.61	данные отсутствуют	данные отсутствуют
8450	406610.24	2159028.55	данные отсутствуют	данные отсутствуют
8451	406605.95	2159037.73	данные отсутствуют	данные отсутствуют
8452	406623.62	2159045.97	данные отсутствуют	данные отсутствуют
8453	406627.9	2159036.8	данные отсутствуют	данные отсутствуют
8454	406849.88	2158483.78	данные отсутствуют	данные отсутствуют
8455	406845.67	2158492.99	данные отсутствуют	данные отсутствуют
8456	406863.4	2158501.09	данные отсутствуют	данные отсутствуют
8457	406867.61	2158491.88	данные отсутствуют	данные отсутствуют
8458	414951.21	2154641.95	данные отсутствуют	данные отсутствуют
8459	414941.42	2154644.53	данные отсутствуют	данные отсутствуют
8460	414946.39	2154663.38	данные отсутствуют	данные отсутствуют

Государственный регистратор		ФГИС ЕГРН
полное наименование должности	подпись	инициалы, фамилия

М.П.

Выписка из Единого государственного реестра недвижимости об объекте недвижимости  
**Описание местоположения земельного участка**

<b>Земельный участок</b>			
(вид объекта недвижимости)			
Лист № __ Раздела <b>3.2</b>	Всего листов раздела <b>3.2</b> : __	Всего разделов: __	Всего листов выписки: __
<b>17.11.2022 № 99/2022/505658598</b>			
Кадастровый номер:		<b>47:14:0000000:32 (единое землепользование)</b>	

Сведения о характерных точках границы земельного участка				
Система координат: Зона №				
Номер точки	Координаты		Описание закрепления на местности	Средняя квадратическая погрешность определения координат характерных точек границ земельного участка, м
	X	Y		
1	2	3	4	5
8461	414956.18	2154660.8	данные отсутствуют	данные отсутствуют
8462	415217.45	2154571.83	данные отсутствуют	данные отсутствуют
8463	415207.66	2154574.42	данные отсутствуют	данные отсутствуют
8464	415212.65	2154593.26	данные отсутствуют	данные отсутствуют
8465	415222.44	2154590.67	данные отсутствуют	данные отсутствуют
8466	406371.6	2159574.24	данные отсутствуют	данные отсутствуют
8467	406378.26	2159584.21	данные отсутствуют	данные отсутствуют
8468	406388.32	2159577.51	данные отсутствуют	данные отсутствуют
8469	406381.65	2159567.52	данные отсутствуют	данные отсутствуют
8470	412420.43	2155311.77	данные отсутствуют	данные отсутствуют
8471	412421.66	2155323.74	данные отсутствуют	данные отсутствуют
8472	412433.65	2155322.52	данные отсутствуют	данные отсутствуют
8473	412432.42	2155310.55	данные отсутствуют	данные отсутствуют
8474	417665.35	2153993.83	данные отсутствуют	данные отсутствуют
8475	417667.17	2154004.89	данные отсутствуют	данные отсутствуют

Государственный регистратор		ФГИС ЕГРН
полное наименование должности	подпись	инициалы, фамилия

М.П.

Выписка из Единого государственного реестра недвижимости об объекте недвижимости  
**Описание местоположения земельного участка**

<b>Земельный участок</b>			
(вид объекта недвижимости)			
Лист № __ Раздела <b>3.2</b>	Всего листов раздела <b>3.2</b> : __	Всего разделов: __	Всего листов выписки: __
<b>17.11.2022 № 99/2022/505658598</b>			
Кадастровый номер:		<b>47:14:0000000:32 (единое землепользование)</b>	

Сведения о характерных точках границы земельного участка				
Система координат: Зона №				
Номер точки	Координаты		Описание закрепления на местности	Средняя квадратическая погрешность определения координат характерных точек границ земельного участка, м
	X	Y		
1	2	3	4	5
8476	417678.24	2154003.07	данные отсутствуют	данные отсутствуют
8477	417676.37	2153992.06	данные отсутствуют	данные отсутствуют
8478	416595.38	2154069.49	данные отсутствуют	данные отсутствуют
8479	416598.34	2154080.25	данные отсутствуют	данные отсутствуют
8480	416609.14	2154077.28	данные отсутствуют	данные отсутствуют
8481	416606.18	2154066.5	данные отсутствуют	данные отсутствуют
8482	415957.36	2154381.75	данные отсутствуют	данные отсутствуют
8483	415961.3	2154392.23	данные отсутствуют	данные отсутствуют
8484	415971.76	2154388.3	данные отсутствуют	данные отсутствуют
8485	415967.82	2154377.82	данные отсутствуют	данные отсутствуют
8486	413204.31	2160559.34	данные отсутствуют	данные отсутствуют
8487	413198.19	2160554.36	данные отсутствуют	данные отсутствуют
8488	413193.09	2160560.46	данные отсутствуют	данные отсутствуют
8489	413199.18	2160565.67	данные отсутствуют	данные отсутствуют
8490	406070.49	2159596.34	данные отсутствуют	данные отсутствуют

Государственный регистратор		ФГИС ЕГРН
полное наименование должности	подпись	инициалы, фамилия

М.П.

Выписка из Единого государственного реестра недвижимости об объекте недвижимости  
**Описание местоположения земельного участка**

<b>Земельный участок</b>			
(вид объекта недвижимости)			
Лист № __ Раздела <b>3.2</b>	Всего листов раздела <b>3.2</b> : __	Всего разделов: __	Всего листов выписки: __
<b>17.11.2022 № 99/2022/505658598</b>			
Кадастровый номер:		<b>47:14:0000000:32 (единое землепользование)</b>	

Сведения о характерных точках границы земельного участка				
Система координат: Зона №				
Номер точки	Координаты		Описание закрепления на местности	Средняя квадратическая погрешность определения координат характерных точек границ земельного участка, м
	X	Y		
1	2	3	4	5
8491	406066.84	2159596.68	данные отсутствуют	данные отсутствуют
8492	406068.1	2159610.18	данные отсутствуют	данные отсутствуют
8493	406071.75	2159609.84	данные отсутствуют	данные отсутствуют
8494	407547.31	2156904.24	данные отсутствуют	данные отсутствуют
8495	407545.84	2156907.6	данные отсутствуют	данные отсутствуют
8496	407558.27	2156913.02	данные отсутствуют	данные отсутствуют
8497	407559.73	2156909.66	данные отсутствуют	данные отсутствуют
8498	410933.95	2155216.57	данные отсутствуют	данные отсутствуют
8499	410930.29	2155216.31	данные отсутствуют	данные отсутствуют
8500	410929.35	2155229.84	данные отсутствуют	данные отсутствуют
8501	410933	2155230.09	данные отсутствуют	данные отсутствуют
8502	417234.71	2154022.24	данные отсутствуют	данные отсутствуют
8503	417231.05	2154022.5	данные отсутствуют	данные отсутствуют
8504	417232.01	2154036.02	данные отсутствуют	данные отсутствуют
8505	417235.66	2154035.77	данные отсутствуют	данные отсутствуют

Государственный регистратор		ФГИС ЕГРН
полное наименование должности	подпись	инициалы, фамилия

М.П.

Выписка из Единого государственного реестра недвижимости об объекте недвижимости  
**Описание местоположения земельного участка**

<b>Земельный участок</b>			
(вид объекта недвижимости)			
Лист № __ Раздела <b>3.2</b>	Всего листов раздела <b>3.2</b> : __	Всего разделов: __	Всего листов выписки: __
<b>17.11.2022 № 99/2022/505658598</b>			
Кадастровый номер:		<b>47:14:0000000:32 (единое землепользование)</b>	

Сведения о характерных точках границы земельного участка				
Система координат: Зона №				
Номер точки	Координаты		Описание закрепления на местности	Средняя квадратическая погрешность определения координат характерных точек границ земельного участка, м
	X	Y		
1	2	3	4	5
8506	409511.69	2155127.17	данные отсутствуют	данные отсутствуют
8507	409508.03	2155126.93	данные отсутствуют	данные отсутствуют
8508	409507.18	2155140.47	данные отсутствуют	данные отсутствуют
8509	409510.83	2155140.7	данные отсутствуют	данные отсутствуют
8510	407215.72	2157659.52	данные отсутствуют	данные отсутствуют
8511	407214.22	2157662.86	данные отсутствуют	данные отсутствуют
8512	407226.58	2157668.42	данные отсутствуют	данные отсутствуют
8513	407228.09	2157665.08	данные отсутствуют	данные отсутствуют
8514	409785.99	2155144.5	данные отсутствуют	данные отсутствуют
8515	409782.34	2155144.26	данные отсутствуют	данные отсутствуют
8516	409781.45	2155157.79	данные отсутствуют	данные отсутствуют
8517	409785.11	2155158.03	данные отсутствуют	данные отсутствуют
8518	407096.7	2157929.68	данные отсутствуют	данные отсутствуют
8519	407095.24	2157933.04	данные отсутствуют	данные отсутствуют
8520	407107.67	2157938.45	данные отсутствуют	данные отсутствуют

Государственный регистратор		ФГИС ЕГРН
полное наименование должности	подпись	инициалы, фамилия

М.П.



Выписка из Единого государственного реестра недвижимости об объекте недвижимости  
**Описание местоположения земельного участка**

<b>Земельный участок</b>			
(вид объекта недвижимости)			
Лист № __ Раздела <b>3.2</b>	Всего листов раздела <b>3.2</b> : __	Всего разделов: __	Всего листов выписки: __
<b>17.11.2022 № 99/2022/505658598</b>			
Кадастровый номер:		<b>47:14:0000000:32 (единое землепользование)</b>	

Сведения о характерных точках границы земельного участка				
Система координат: Зона №				
Номер точки	Координаты		Описание закрепления на местности	Средняя квадратическая погрешность определения координат характерных точек границ земельного участка, м
	X	Y		
1	2	3	4	5
8521	407109.13	2157935.09	данные отсутствуют	данные отсутствуют
8522	406973.95	2158208.68	данные отсутствуют	данные отсутствуют
8523	406972.48	2158212.04	данные отсутствуют	данные отсутствуют
8524	406984.9	2158217.47	данные отсутствуют	данные отсутствуют
8525	406986.37	2158214.12	данные отсутствуют	данные отсутствуют
8526	414426.2	2154783.25	данные отсутствуют	данные отсутствуют
8527	414422.66	2154784.19	данные отсутствуют	данные отсутствуют
8528	414426.11	2154797.3	данные отсутствуют	данные отсутствуют
8529	414429.65	2154796.36	данные отсутствуют	данные отсутствуют
8530	411233.25	2155235.34	данные отсутствуют	данные отсутствуют
8531	411229.6	2155235.11	данные отсутствуют	данные отсутствуют
8532	411228.74	2155248.64	данные отсутствуют	данные отсутствуют
8533	411232.4	2155248.87	данные отсутствуют	данные отсутствуют
8534	407336.37	2157384.86	данные отсутствуют	данные отсутствуют
8535	407334.88	2157388.21	данные отсутствуют	данные отсутствуют

Государственный регистратор		ФГИС ЕГРН
полное наименование должности	подпись	инициалы, фамилия

М.П.

Выписка из Единого государственного реестра недвижимости об объекте недвижимости  
**Описание местоположения земельного участка**

<b>Земельный участок</b>			
(вид объекта недвижимости)			
Лист № ___ Раздела <b>3.2</b>	Всего листов раздела <b>3.2</b> : ___	Всего разделов: ___	Всего листов выписки: ___
<b>17.11.2022 № 99/2022/505658598</b>			
Кадастровый номер:		<b>47:14:0000000:32 (единое землепользование)</b>	

Сведения о характерных точках границы земельного участка				
Система координат: Зона №				
Номер точки	Координаты		Описание закрепления на местности	Средняя квадратическая погрешность определения координат характерных точек границ земельного участка, м
	X	Y		
1	2	3	4	5
8536	407347.26	2157393.73	данные отсутствуют	данные отсутствуют
8537	407348.75	2157390.39	данные отсутствуют	данные отсутствуют
8538	410065.52	2155162.07	данные отсутствуют	данные отсутствуют
8539	410061.87	2155161.84	данные отсутствуют	данные отсутствуют
8540	410061.02	2155175.37	данные отсутствуют	данные отсутствуют
8541	410064.68	2155175.6	данные отсутствуют	данные отсутствуют
8542	407666.2	2156634.18	данные отсутствуют	данные отсутствуют
8543	407664.69	2156637.52	данные отсутствуют	данные отсутствуют
8544	407677.04	2156643.11	данные отсутствуют	данные отсутствуют
8545	407678.55	2156639.78	данные отсутствуют	данные отсутствуют
8546	408969.54	2155093.21	данные отсутствуют	данные отсутствуют
8547	408965.88	2155092.98	данные отсутствуют	данные отсутствуют
8548	408965.03	2155106.51	данные отсутствуют	данные отсутствуют
8549	408968.68	2155106.74	данные отсутствуют	данные отсутствуют
8550	410350.05	2155179.94	данные отсутствуют	данные отсутствуют

Государственный регистратор		ФГИС ЕГРН
полное наименование должности	подпись	инициалы, фамилия

М.П.

Выписка из Единого государственного реестра недвижимости об объекте недвижимости  
**Описание местоположения земельного участка**

<b>Земельный участок</b>			
(вид объекта недвижимости)			
Лист № __ Раздела <b>3.2</b>	Всего листов раздела <b>3.2</b> : __	Всего разделов: __	Всего листов выписки: __
<b>17.11.2022 № 99/2022/505658598</b>			
Кадастровый номер:		<b>47:14:0000000:32 (единое землепользование)</b>	

Сведения о характерных точках границы земельного участка				
Система координат: Зона №				
Номер точки	Координаты		Описание закрепления на местности	Средняя квадратическая погрешность определения координат характерных точек границ земельного участка, м
	X	Y		
1	2	3	4	5
8551	410346.4	2155179.7	данные отсутствуют	данные отсутствуют
8552	410345.51	2155193.23	данные отсутствуют	данные отсутствуют
8553	410349.17	2155193.46	данные отсутствуют	данные отсутствуют
8554	413261.09	2155090.37	данные отсутствуют	данные отсутствуют
8555	413257.55	2155091.32	данные отсутствуют	данные отсутствуют
8556	413261.06	2155104.42	данные отсутствуют	данные отсутствуют
8557	413264.59	2155103.47	данные отсутствуют	данные отсутствуют
8558	412671.53	2155245.8	данные отсутствуют	данные отсутствуют
8559	412668	2155246.75	данные отсутствуют	данные отсутствуют
8560	412671.53	2155259.84	данные отсутствуют	данные отсутствуют
8561	412675.07	2155258.89	данные отсутствуют	данные отсутствуют
8562	412965.14	2155168.37	данные отсутствуют	данные отсутствуют
8563	412961.6	2155169.3	данные отсутствуют	данные отсутствуют
8564	412965.06	2155182.41	данные отсутствуют	данные отсутствуют
8565	412968.6	2155181.48	данные отсутствуют	данные отсутствуют

Государственный регистратор		ФГИС ЕГРН
полное наименование должности	подпись	инициалы, фамилия

М.П.

Выписка из Единого государственного реестра недвижимости об объекте недвижимости  
**Описание местоположения земельного участка**

<b>Земельный участок</b>			
(вид объекта недвижимости)			
Лист № __ Раздела <b>3.2</b>	Всего листов раздела <b>3.2</b> : __	Всего разделов: __	Всего листов выписки: __
<b>17.11.2022 № 99/2022/505658598</b>			
Кадастровый номер:		<b>47:14:0000000:32 (единое землепользование)</b>	

Сведения о характерных точках границы земельного участка				
Система координат: Зона №				
Номер точки	Координаты		Описание закрепления на местности	Средняя квадратическая погрешность определения координат характерных точек границ земельного участка, м
	X	Y		
1	2	3	4	5
8566	413546.32	2155015.32	данные отсутствуют	данные отсутствуют
8567	413542.78	2155016.25	данные отсутствуют	данные отсутствуют
8568	413546.24	2155029.36	данные отсутствуют	данные отсутствуют
8569	413549.78	2155028.43	данные отсутствуют	данные отсутствуют
8570	414097.45	2154869.97	данные отсутствуют	данные отсутствуют
8571	414093.91	2154870.9	данные отсутствуют	данные отсутствуют
8572	414097.36	2154884.01	данные отсутствуют	данные отсутствуют
8573	414100.9	2154883.08	данные отсутствуют	данные отсутствуют
8574	411522.34	2155253.58	данные отсутствуют	данные отсутствуют
8575	411518.68	2155253.39	данные отсутствуют	данные отсутствуют
8576	411517.97	2155266.92	данные отсутствуют	данные отсутствуют
8577	411521.62	2155267.12	данные отсутствуют	данные отсутствуют
8578	406730.28	2158762.95	данные отсутствуют	данные отсутствуют
8579	406728.88	2158766.33	данные отсутствуют	данные отсутствуют
8580	406741.4	2158771.54	данные отсутствуют	данные отсутствуют

Государственный регистратор		ФГИС ЕГРН
полное наименование должности	подпись	инициалы, фамилия

М.П.

Выписка из Единого государственного реестра недвижимости об объекте недвижимости  
**Описание местоположения земельного участка**

<b>Земельный участок</b>			
(вид объекта недвижимости)			
Лист № ___ Раздела <b>3.2</b>	Всего листов раздела <b>3.2</b> : ___	Всего разделов: ___	Всего листов выписки: ___
<b>17.11.2022 № 99/2022/505658598</b>			
Кадастровый номер:		<b>47:14:0000000:32 (единое землепользование)</b>	

Сведения о характерных точках границы земельного участка				
Система координат: Зона №				
Номер точки	Координаты		Описание закрепления на местности	Средняя квадратическая погрешность определения координат характерных точек границ земельного участка, м
	X	Y		
1	2	3	4	5
8581	406742.8	2158768.16	данные отсутствуют	данные отсутствуют
8582	416875.48	2154047.35	данные отсутствуют	данные отсутствуют
8583	416871.83	2154047.63	данные отсутствуют	данные отсутствуют
8584	416872.84	2154061.14	данные отсутствуют	данные отсутствуют
8585	416876.49	2154060.87	данные отсутствуют	данные отсутствуют
8586	417464.2	2154006.12	данные отсутствуют	данные отсутствуют
8587	417460.55	2154006.37	данные отсутствуют	данные отсутствуют
8588	417461.46	2154019.89	данные отсутствуют	данные отсутствуют
8589	417465.11	2154019.65	данные отсутствуют	данные отсутствуют
8590	410639.42	2155198.09	данные отсутствуют	данные отсутствуют
8591	410635.77	2155197.85	данные отсутствуют	данные отсутствуют
8592	410634.89	2155211.38	данные отсутствуют	данные отсутствуют
8593	410638.54	2155211.62	данные отсутствуют	данные отсутствуют
8594	413816.96	2154943.87	данные отсутствуют	данные отсутствуют
8595	413813.42	2154944.82	данные отсутствуют	данные отсутствуют

Государственный регистратор		ФГИС ЕГРН
полное наименование должности	подпись	инициалы, фамилия

М.П.

Выписка из Единого государственного реестра недвижимости об объекте недвижимости  
**Описание местоположения земельного участка**

<b>Земельный участок</b>			
(вид объекта недвижимости)			
Лист № __ Раздела <b>3.2</b>	Всего листов раздела <b>3.2</b> : __	Всего разделов: __	Всего листов выписки: __
<b>17.11.2022 № 99/2022/505658598</b>			
Кадастровый номер:		<b>47:14:0000000:32 (единое землепользование)</b>	

Сведения о характерных точках границы земельного участка				
Система координат: Зона №				
Номер точки	Координаты		Описание закрепления на местности	Средняя квадратическая погрешность определения координат характерных точек границ земельного участка, м
	X	Y		
1	2	3	4	5
8596	413816.93	2154957.91	данные отсутствуют	данные отсутствуют
8597	413820.46	2154956.97	данные отсутствуют	данные отсутствуют
8598	411807.24	2155271.25	данные отсутствуют	данные отсутствуют
8599	411803.59	2155271.01	данные отсутствуют	данные отсутствуют
8600	411802.72	2155284.54	данные отсутствуют	данные отсутствуют
8601	411806.37	2155284.78	данные отсутствуют	данные отсутствуют
8602	407448.39	2157129.87	данные отсутствуют	данные отсутствуют
8603	407446.88	2157133.2	данные отсутствуют	данные отсутствуют
8604	407459.22	2157138.81	данные отсутствуют	данные отсутствуют
8605	407460.73	2157135.48	данные отсутствуют	данные отсутствуют
8606	409237.03	2155109.93	данные отсутствуют	данные отсутствуют
8607	409233.38	2155109.73	данные отсутствуют	данные отсутствуют
8608	409232.62	2155123.27	данные отсутствуют	данные отсутствуют
8609	409236.27	2155123.47	данные отсутствуют	данные отсутствуют
8610	412106.58	2155290.24	данные отсутствуют	данные отсутствуют

Государственный регистратор		ФГИС ЕГРН
полное наименование должности	подпись	инициалы, фамилия

М.П.

Выписка из Единого государственного реестра недвижимости об объекте недвижимости  
**Описание местоположения земельного участка**

<b>Земельный участок</b>			
(вид объекта недвижимости)			
Лист № __ Раздела <b>3.2</b>	Всего листов раздела <b>3.2</b> : __	Всего разделов: __	Всего листов выписки: __
<b>17.11.2022 № 99/2022/505658598</b>			
Кадастровый номер:		<b>47:14:0000000:32 (единое землепользование)</b>	

Сведения о характерных точках границы земельного участка				
Система координат: Зона №				
Номер точки	Координаты		Описание закрепления на местности	Средняя квадратическая погрешность определения координат характерных точек границ земельного участка, м
	X	Y		
1	2	3	4	5
8611	412102.93	2155290.02	данные отсутствуют	данные отсутствуют
8612	412102.12	2155303.55	данные отсутствуют	данные отсутствуют
8613	412105.77	2155303.77	данные отсутствуют	данные отсутствуют
8614	406331.79	2160910.94	данные отсутствуют	данные отсутствуют
8615	406328.41	2160906.02	данные отсутствуют	данные отсутствуют
8616	406323.28	2160909.55	данные отсутствуют	данные отсутствуют
8617	406326.67	2160914.47	данные отсутствуют	данные отсутствуют
8618	406485.92	2161133.17	данные отсутствуют	данные отсутствуют
8619	406482.57	2161128.18	данные отсутствуют	данные отсутствуют
8620	406477.77	2161131.56	данные отсутствуют	данные отсутствуют
8621	406480.85	2161136.43	данные отсутствуют	данные отсутствуют
8622	405879.85	2160261.44	данные отсутствуют	данные отсутствуют
8623	405876.65	2160256.91	данные отсутствуют	данные отсутствуют
8624	405872.16	2160260.08	данные отсутствуют	данные отсутствуют
8625	405875.36	2160264.62	данные отсутствуют	данные отсутствуют

Государственный регистратор		ФГИС ЕГРН
полное наименование должности	подпись	инициалы, фамилия

М.П.

Выписка из Единого государственного реестра недвижимости об объекте недвижимости  
**Описание местоположения земельного участка**

<b>Земельный участок</b>			
(вид объекта недвижимости)			
Лист № __ Раздела <b>3.2</b>	Всего листов раздела <b>3.2</b> : __	Всего разделов: __	Всего листов выписки: __
<b>17.11.2022 № 99/2022/505658598</b>			
Кадастровый номер:		<b>47:14:0000000:32 (единое землепользование)</b>	

Сведения о характерных точках границы земельного участка				
Система координат: Зона №				
Номер точки	Координаты		Описание закрепления на местности	Средняя квадратическая погрешность определения координат характерных точек границ земельного участка, м
	X	Y		
1	2	3	4	5
8626	406026.68	2160472.94	данные отсутствуют	данные отсутствуют
8627	406023.81	2160468.3	данные отсутствуют	данные отсутствуют
8628	406019.2	2160471.13	данные отсутствуют	данные отсутствуют
8629	406022.09	2160475.78	данные отсутствуют	данные отсутствуют
8630	406177.07	2160688.85	данные отсутствуют	данные отсутствуют
8631	406174.12	2160684.34	данные отсутствуют	данные отсутствуют
8632	406169.55	2160687.35	данные отсутствуют	данные отсутствуют
8633	406172.5	2160691.86	данные отсутствуют	данные отсутствуют
8634	405724.66	2160038.19	данные отсутствуют	данные отсутствуют
8635	405721.54	2160033.88	данные отсутствуют	данные отсутствуют
8636	405717.25	2160036.97	данные отсутствуют	данные отсутствуют
8637	405720.38	2160041.29	данные отсутствуют	данные отсутствуют
8638	416122	2157115.19	данные отсутствуют	данные отсутствуют
8639	416120.47	2157113.9	данные отсутствуют	данные отсутствуют
8640	416119.17	2157115.43	данные отсутствуют	данные отсутствуют

Государственный регистратор		ФГИС ЕГРН
полное наименование должности	подпись	инициалы, фамилия

М.П.



Выписка из Единого государственного реестра недвижимости об объекте недвижимости  
**Описание местоположения земельного участка**

<b>Земельный участок</b>			
(вид объекта недвижимости)			
Лист № ___ Раздела <b>3.2</b>	Всего листов раздела <b>3.2</b> : ___	Всего разделов: ___	Всего листов выписки: ___
<b>17.11.2022 № 99/2022/505658598</b>			
Кадастровый номер:		<b>47:14:0000000:32 (единое землепользование)</b>	

Сведения о характерных точках границы земельного участка				
Система координат: Зона №				
Номер точки	Координаты		Описание закрепления на местности	Средняя квадратическая погрешность определения координат характерных точек границ земельного участка, м
	X	Y		
1	2	3	4	5
8641	416120.71	2157116.72	данные отсутствуют	данные отсутствуют
8642	413297.69	2160444.62	данные отсутствуют	данные отсутствуют
8643	413296.16	2160443.32	данные отсутствуют	данные отсутствуют
8644	413294.87	2160444.85	данные отсутствуют	данные отсутствуют
8645	413296.4	2160446.15	данные отсутствуют	данные отсутствуют
8646	415235.45	2158157.74	данные отсутствуют	данные отсутствуют
8647	415233.93	2158156.43	данные отсутствуют	данные отсутствуют
8648	415232.63	2158157.95	данные отсутствуют	данные отсутствуют
8649	415234.15	2158159.26	данные отсутствуют	данные отсутствуют
8650	415956.62	2157309.92	данные отсутствуют	данные отсутствуют
8651	415955.1	2157308.61	данные отсутствуют	данные отсутствуют
8652	415953.8	2157310.13	данные отсутствуют	данные отсутствуют
8653	415955.32	2157311.44	данные отсутствуют	данные отсутствуют
8654	415099.57	2158318.91	данные отсутствуют	данные отсутствуют
8655	415098.03	2158317.63	данные отсутствуют	данные отсутствуют

Государственный регистратор		ФГИС ЕГРН
полное наименование должности	подпись	инициалы, фамилия

М.П.

Выписка из Единого государственного реестра недвижимости об объекте недвижимости  
**Описание местоположения земельного участка**

<b>Земельный участок</b>			
(вид объекта недвижимости)			
Лист № __ Раздела <b>3.2</b>	Всего листов раздела <b>3.2</b> : __	Всего разделов: __	Всего листов выписки: __
<b>17.11.2022 № 99/2022/505658598</b>			
Кадастровый номер:		<b>47:14:0000000:32 (единое землепользование)</b>	

Сведения о характерных точках границы земельного участка				
Система координат: Зона №				
Номер точки	Координаты		Описание закрепления на местности	Средняя квадратическая погрешность определения координат характерных точек границ земельного участка, м
	X	Y		
1	2	3	4	5
8656	415096.75	2158319.16	данные отсутствуют	данные отсутствуют
8657	415098.29	2158320.45	данные отсутствуют	данные отсутствуют
8658	414909.96	2158543.21	данные отсутствуют	данные отсутствуют
8659	414908.43	2158541.92	данные отсутствуют	данные отсутствуют
8660	414907.14	2158543.46	данные отсутствуют	данные отсутствуют
8661	414908.67	2158544.74	данные отсутствуют	данные отсутствуют
8662	413071.76	2160711.48	данные отсутствуют	данные отсутствуют
8663	413070.23	2160710.2	данные отсутствуют	данные отсутствуют
8664	413068.94	2160711.73	данные отсутствуют	данные отсутствуют
8665	413070.47	2160713.02	данные отсутствуют	данные отсутствуют
8666	413645.46	2160034.56	данные отсутствуют	данные отсутствуют
8667	413643.93	2160033.27	данные отсутствуют	данные отсутствуют
8668	413642.64	2160034.8	данные отсутствуют	данные отсутствуют
8669	413644.17	2160036.09	данные отсутствуют	данные отсутствуют
8670	414084.68	2159515.87	данные отсутствуют	данные отсутствуют

Государственный регистратор		ФГИС ЕГРН
полное наименование должности	подпись	инициалы, фамилия

М.П.

Выписка из Единого государственного реестра недвижимости об объекте недвижимости  
**Описание местоположения земельного участка**

<b>Земельный участок</b>			
(вид объекта недвижимости)			
Лист № __ Раздела <b>3.2</b>	Всего листов раздела <b>3.2</b> : __	Всего разделов: __	Всего листов выписки: __
<b>17.11.2022 № 99/2022/505658598</b>			
Кадастровый номер:		<b>47:14:0000000:32 (единое землепользование)</b>	

Сведения о характерных точках границы земельного участка				
Система координат: Зона №				
Номер точки	Координаты		Описание закрепления на местности	Средняя квадратическая погрешность определения координат характерных точек границ земельного участка, м
	X	Y		
1	2	3	4	5
8671	414083.15	2159514.57	данные отсутствуют	данные отсутствуют
8672	414081.86	2159516.1	данные отсутствуют	данные отсутствуют
8673	414083.39	2159517.39	данные отсутствуют	данные отсутствуют
8674	413476.95	2160232.57	данные отсутствуют	данные отсутствуют
8675	413475.43	2160231.27	данные отсутствуют	данные отсутствуют
8676	413474.13	2160232.79	данные отсутствуют	данные отсутствуют
8677	413475.65	2160234.09	данные отсутствуют	данные отсутствуют
8678	414617.27	2158887.41	данные отсутствуют	данные отсутствуют
8679	414615.75	2158886.11	данные отсутствуют	данные отсутствуют
8680	414614.45	2158887.63	данные отсутствуют	данные отсутствуют
8681	414615.97	2158888.93	данные отсутствуют	данные отсутствуют
8682	414784.54	2158690.2	данные отсутствуют	данные отсутствуют
8683	414783.02	2158688.9	данные отсутствуют	данные отсутствуют
8684	414781.72	2158690.42	данные отсутствуют	данные отсутствуют
8685	414783.24	2158691.72	данные отсутствуют	данные отсутствуют

Государственный регистратор		ФГИС ЕГРН
полное наименование должности	подпись	инициалы, фамилия

М.П.

Выписка из Единого государственного реестра недвижимости об объекте недвижимости  
**Описание местоположения земельного участка**

<b>Земельный участок</b>			
(вид объекта недвижимости)			
Лист № __ Раздела <b>3.2</b>	Всего листов раздела <b>3.2</b> : __	Всего разделов: __	Всего листов выписки: __
<b>17.11.2022 № 99/2022/505658598</b>			
Кадастровый номер:		<b>47:14:0000000:32 (единое землепользование)</b>	

Сведения о характерных точках границы земельного участка				
Система координат: Зона №				
Номер точки	Координаты		Описание закрепления на местности	Средняя квадратическая погрешность определения координат характерных точек границ земельного участка, м
	X	Y		
1	2	3	4	5
8686	415610.63	2157717.04	данные отсутствуют	данные отсутствуют
8687	415609.11	2157715.74	данные отсутствуют	данные отсутствуют
8688	415607.81	2157717.26	данные отсутствуют	данные отсутствуют
8689	415609.33	2157718.56	данные отсутствуют	данные отсутствуют
8690	413825.9	2159821.3	данные отсутствуют	данные отсутствуют
8691	413824.37	2159820.01	данные отсутствуют	данные отсутствуют
8692	413823.08	2159821.54	данные отсутствуют	данные отсутствуют
8693	413824.61	2159822.83	данные отсутствуют	данные отсутствуют
8694	414268.08	2159298.56	данные отсутствуют	данные отсутствуют
8695	414266.56	2159297.26	данные отсутствуют	данные отсутствуют
8696	414265.26	2159298.78	данные отсутствуют	данные отсутствуют
8697	414266.78	2159300.08	данные отсутствуют	данные отсутствуют
8698	413994.03	2159622.58	данные отсутствуют	данные отсутствуют
8699	413992.51	2159621.28	данные отсутствуют	данные отсутствуют
8700	413991.21	2159622.79	данные отсутствуют	данные отсутствуют

Государственный регистратор		ФГИС ЕГРН
полное наименование должности	подпись	инициалы, фамилия

М.П.

Выписка из Единого государственного реестра недвижимости об объекте недвижимости  
**Описание местоположения земельного участка**

<b>Земельный участок</b>			
(вид объекта недвижимости)			
Лист № __ Раздела <b>3.2</b>	Всего листов раздела <b>3.2</b> : __	Всего разделов: __	Всего листов выписки: __
<b>17.11.2022 № 99/2022/505658598</b>			
Кадастровый номер:		<b>47:14:0000000:32 (единое землепользование)</b>	

Сведения о характерных точках границы земельного участка				
Система координат: Зона №				
Номер точки	Координаты		Описание закрепления на местности	Средняя квадратическая погрешность определения координат характерных точек границ земельного участка, м
	X	Y		
1	2	3	4	5
8701	413992.73	2159624.1	данные отсутствуют	данные отсутствуют
8702	415441.67	2157915.73	данные отсутствуют	данные отсутствуют
8703	415440.15	2157914.43	данные отсутствуют	данные отсутствуют
8704	415438.85	2157915.94	данные отсутствуют	данные отсутствуют
8705	415440.37	2157917.25	данные отсутствуют	данные отсутствуют
8706	412951.28	2160853.54	данные отсутствуют	данные отсутствуют
8707	412949.76	2160852.23	данные отсутствуют	данные отсутствуют
8708	412948.46	2160853.75	данные отсутствуют	данные отсутствуют
8709	412949.98	2160855.05	данные отсутствуют	данные отсутствуют
8710	415791.8	2157503.31	данные отсутствуют	данные отсутствуют
8711	415790.28	2157502	данные отсутствуют	данные отсутствуют
8712	415788.98	2157503.52	данные отсутствуют	данные отсутствуют
8713	415790.5	2157504.82	данные отсутствуют	данные отсутствуют
8714	414432.7	2159104.5	данные отсутствуют	данные отсутствуют
8715	414431.18	2159103.2	данные отсутствуют	данные отсутствуют

Государственный регистратор		ФГИС ЕГРН
полное наименование должности	подпись	инициалы, фамилия

М.П.

Выписка из Единого государственного реестра недвижимости об объекте недвижимости  
**Описание местоположения земельного участка**

<b>Земельный участок</b>			
(вид объекта недвижимости)			
Лист № ___ Раздела <b>3.2</b>	Всего листов раздела <b>3.2</b> : ___	Всего разделов: ___	Всего листов выписки: ___
<b>17.11.2022 № 99/2022/505658598</b>			
Кадастровый номер:		<b>47:14:0000000:32 (единое землепользование)</b>	

Сведения о характерных точках границы земельного участка				
Система координат: Зона №				
Номер точки	Координаты		Описание закрепления на местности	Средняя квадратическая погрешность определения координат характерных точек границ земельного участка, м
	X	Y		
1	2	3	4	5
8716	414429.88	2159104.71	данные отсутствуют	данные отсутствуют
8717	414431.4	2159106.02	данные отсутствуют	данные отсутствуют
8718	416293.09	2156912.86	данные отсутствуют	данные отсутствуют
8719	416291.57	2156911.56	данные отсутствуют	данные отсутствуют
8720	416290.27	2156913.08	данные отсутствуют	данные отсутствуют
8721	416291.79	2156914.38	данные отсутствуют	данные отсутствуют
8722	411802.43	2160499.39	данные отсутствуют	данные отсутствуют
8723	411819.76	2160504.88	данные отсутствуют	данные отсутствуют
8724	411790.66	2160542.95	данные отсутствуют	данные отсутствуют
8725	412152.6	2160737.85	данные отсутствуют	данные отсутствуют
8726	412355.26	2160852.96	данные отсутствуют	данные отсутствуют
8727	412380.34	2160867.21	данные отсутствуют	данные отсутствуют
8728	412410.26	2160886.65	данные отсутствуют	данные отсутствуют
8729	412429.61	2160899.23	данные отсутствуют	данные отсутствуют
8730	412512.13	2160952.93	данные отсутствуют	данные отсутствуют

Государственный регистратор		ФГИС ЕГРН
полное наименование должности	подпись	инициалы, фамилия

М.П.

Выписка из Единого государственного реестра недвижимости об объекте недвижимости  
**Описание местоположения земельного участка**

<b>Земельный участок</b>			
(вид объекта недвижимости)			
Лист № __ Раздела <b>3.2</b>	Всего листов раздела <b>3.2</b> : __	Всего разделов: __	Всего листов выписки: __
<b>17.11.2022 № 99/2022/505658598</b>			
Кадастровый номер:		<b>47:14:0000000:32 (единое землепользование)</b>	

Сведения о характерных точках границы земельного участка				
Система координат: Зона №				
Номер точки	Координаты		Описание закрепления на местности	Средняя квадратическая погрешность определения координат характерных точек границ земельного участка, м
	X	Y		
1	2	3	4	5
8731	412521.58	2160919.5	данные отсутствуют	данные отсутствуют
8732	412538.02	2160861.29	данные отсутствуют	данные отсутствуют
8733	412582.64	2160703.44	данные отсутствуют	данные отсутствуют
8734	412606.34	2160619.56	данные отсутствуют	данные отсутствуют
8735	412624.67	2160554.71	данные отсутствуют	данные отсутствуют
8736	412639.94	2160500.66	данные отсутствуют	данные отсутствуют
8737	412686.95	2160334.35	данные отсутствуют	данные отсутствуют
8738	412821.25	2160387.98	данные отсутствуют	данные отсутствуют
8739	412827.35	2160418.15	данные отсутствуют	данные отсутствуют
8740	412841.64	2160488.97	данные отсутствуют	данные отсутствуют
8741	412876.34	2160660.84	данные отсутствуют	данные отсутствуют
8742	412885.18	2160699.71	данные отсутствуют	данные отсутствуют
8743	412920.02	2160852.81	данные отсутствуют	данные отсутствуют
8744	412930.2	2160897.54	данные отсутствуют	данные отсутствуют
8745	412989.12	2161156.51	данные отсутствуют	данные отсутствуют

Государственный регистратор		ФГИС ЕГРН
полное наименование должности	подпись	инициалы, фамилия

М.П.

Выписка из Единого государственного реестра недвижимости об объекте недвижимости  
**Описание местоположения земельного участка**

<b>Земельный участок</b>			
(вид объекта недвижимости)			
Лист № __ Раздела <b>3.2</b>	Всего листов раздела <b>3.2</b> : __	Всего разделов: __	Всего листов выписки: __
<b>17.11.2022 № 99/2022/505658598</b>			
Кадастровый номер:		<b>47:14:0000000:32 (единое землепользование)</b>	

Сведения о характерных точках границы земельного участка				
Система координат: Зона №				
Номер точки	Координаты		Описание закрепления на местности	Средняя квадратическая погрешность определения координат характерных точек границ земельного участка, м
	X	Y		
1	2	3	4	5
8746	413025.86	2161317.96	данные отсутствуют	данные отсутствуют
8747	413068.9	2161507.12	данные отсутствуют	данные отсутствуют
8748	413099.74	2161641.95	данные отсутствуют	данные отсутствуют
8749	413169.01	2161944.85	данные отсутствуют	данные отсутствуют
8750	413177.73	2161982.98	данные отсутствуют	данные отсутствуют
8751	413209.44	2162136.61	данные отсутствуют	данные отсутствуют
8752	413233.02	2162234.51	данные отсутствуют	данные отсутствуют
8753	413267.89	2162379.19	данные отсутствуют	данные отсутствуют
8754	413300.13	2162512.98	данные отсутствуют	данные отсутствуют
8755	413357.28	2162750.2	данные отсутствуют	данные отсутствуют
8756	413446.28	2163119.7	данные отсутствуют	данные отсутствуют
8757	413454.03	2163151.89	данные отсутствуют	данные отсутствуют
8758	413451.1	2163154.54	данные отсутствуют	данные отсутствуют
8759	413413.13	2163196.83	данные отсутствуют	данные отсутствуют
8760	413325.06	2163221.36	данные отсутствуют	данные отсутствуют

Государственный регистратор		ФГИС ЕГРН
полное наименование должности	подпись	инициалы, фамилия

М.П.



Выписка из Единого государственного реестра недвижимости об объекте недвижимости  
**Описание местоположения земельного участка**

<b>Земельный участок</b>			
(вид объекта недвижимости)			
Лист № __ Раздела <b>3.2</b>	Всего листов раздела <b>3.2</b> : __	Всего разделов: __	Всего листов выписки: __
<b>17.11.2022 № 99/2022/505658598</b>			
Кадастровый номер:		<b>47:14:0000000:32 (единое землепользование)</b>	

Сведения о характерных точках границы земельного участка				
Система координат: Зона №				
Номер точки	Координаты		Описание закрепления на местности	Средняя квадратическая погрешность определения координат характерных точек границ земельного участка, м
	X	Y		
1	2	3	4	5
8761	413186.98	2163259.82	данные отсутствуют	данные отсутствуют
8762	413088.39	2163000.57	данные отсутствуют	данные отсутствуют
8763	413015.25	2162822.29	данные отсутствуют	данные отсутствуют
8764	412924.32	2162732.62	данные отсутствуют	данные отсутствуют
8765	412874.77	2162765.27	данные отсутствуют	данные отсутствуют
8766	412839.38	2162790.21	данные отсутствуют	данные отсутствуют
8767	412822.04	2162794.29	данные отсутствуют	данные отсутствуют
8768	412817.64	2162806.81	данные отсутствуют	данные отсутствуют
8769	412740.39	2162858.21	данные отсутствуют	данные отсутствуют
8770	412627.93	2162938.7	данные отсутствуют	данные отсутствуют
8771	412570.4	2162978.69	данные отсутствуют	данные отсутствуют
8772	412395.94	2163100.38	данные отсутствуют	данные отсутствуют
8773	412277.38	2162828.4	данные отсутствуют	данные отсутствуют
8774	412085.59	2162387.32	данные отсутствуют	данные отсутствуют
8775	411884.55	2162629.14	данные отсутствуют	данные отсутствуют

Государственный регистратор		ФГИС ЕГРН
полное наименование должности	подпись	инициалы, фамилия

М.П.

Выписка из Единого государственного реестра недвижимости об объекте недвижимости  
**Описание местоположения земельного участка**

<b>Земельный участок</b>			
(вид объекта недвижимости)			
Лист № __ Раздела <b>3.2</b>	Всего листов раздела <b>3.2</b> : __	Всего разделов: __	Всего листов выписки: __
<b>17.11.2022 № 99/2022/505658598</b>			
Кадастровый номер:		<b>47:14:0000000:32 (единое землепользование)</b>	

Сведения о характерных точках границы земельного участка				
Система координат: Зона №				
Номер точки	Координаты		Описание закрепления на местности	Средняя квадратическая погрешность определения координат характерных точек границ земельного участка, м
	X	Y		
1	2	3	4	5
8776	411867.33	2162649.24	данные отсутствуют	данные отсутствуют
8777	411831.2	2162694.98	данные отсутствуют	данные отсутствуют
8778	411722.52	2162826.43	данные отсутствуют	данные отсутствуют
8779	411710.62	2162824.91	данные отсутствуют	данные отсутствуют
8780	411682.84	2162821	данные отсутствуют	данные отсутствуют
8781	411659.5	2162820.84	данные отсутствуют	данные отсутствуют
8782	411619.3	2162827.56	данные отсутствуют	данные отсутствуют
8783	411501.26	2162841.66	данные отсутствуют	данные отсутствуют
8784	411391.56	2162856	данные отсутствуют	данные отсутствуют
8785	411367.65	2162856.97	данные отсутствуют	данные отсутствуют
8786	411341.26	2162858.44	данные отсутствуют	данные отсутствуют
8787	411321.38	2162860.74	данные отсутствуют	данные отсутствуют
8788	411286.65	2162861.81	данные отсутствуют	данные отсутствуют
8789	411266.15	2162861.31	данные отсутствуют	данные отсутствуют
8790	411257.78	2162861.11	данные отсутствуют	данные отсутствуют

Государственный регистратор		ФГИС ЕГРН
полное наименование должности	подпись	инициалы, фамилия

М.П.

Выписка из Единого государственного реестра недвижимости об объекте недвижимости  
**Описание местоположения земельного участка**

<b>Земельный участок</b>			
(вид объекта недвижимости)			
Лист № ___ Раздела <b>3.2</b>	Всего листов раздела <b>3.2</b> : ___	Всего разделов: ___	Всего листов выписки: ___
<b>17.11.2022 № 99/2022/505658598</b>			
Кадастровый номер:		<b>47:14:0000000:32 (единое землепользование)</b>	

Сведения о характерных точках границы земельного участка				
Система координат: Зона №				
Номер точки	Координаты		Описание закрепления на местности	Средняя квадратическая погрешность определения координат характерных точек границ земельного участка, м
	X	Y		
1	2	3	4	5
8791	411235.73	2162858.61	данные отсутствуют	данные отсутствуют
8792	411223.59	2162857.07	данные отсутствуют	данные отсутствуют
8793	411176.99	2162666.75	данные отсутствуют	данные отсутствуют
8794	411440.51	2162616.9	данные отсутствуют	данные отсутствуют
8795	411484.75	2162607.99	данные отсутствуют	данные отсутствуют
8796	411549.49	2162596.3	данные отсутствуют	данные отсутствуют
8797	411624.63	2162581.2	данные отсутствуют	данные отсутствуют
8798	411472.95	2162170.52	данные отсутствуют	данные отсутствуют
8799	411426.34	2162139.36	данные отсутствуют	данные отсутствуют
8800	411282.15	2162048.66	данные отсутствуют	данные отсутствуют
8801	411195.85	2161981.84	данные отсутствуют	данные отсутствуют
8802	411210.46	2161861.92	данные отсутствуют	данные отсутствуют
8803	411227.68	2161849.44	данные отсутствуют	данные отсутствуют
8804	411235.56	2161842.26	данные отсутствуют	данные отсутствуют
8805	411261.88	2161818.3	данные отсутствуют	данные отсутствуют

Государственный регистратор		ФГИС ЕГРН
полное наименование должности	подпись	инициалы, фамилия

М.П.

Выписка из Единого государственного реестра недвижимости об объекте недвижимости  
**Описание местоположения земельного участка**

<b>Земельный участок</b>			
(вид объекта недвижимости)			
Лист № __ Раздела <b>3.2</b>	Всего листов раздела <b>3.2</b> : __	Всего разделов: __	Всего листов выписки: __
<b>17.11.2022 № 99/2022/505658598</b>			
Кадастровый номер:		<b>47:14:0000000:32 (единое землепользование)</b>	

Сведения о характерных точках границы земельного участка				
Система координат: Зона №				
Номер точки	Координаты		Описание закрепления на местности	Средняя квадратическая погрешность определения координат характерных точек границ земельного участка, м
	X	Y		
1	2	3	4	5
8806	411291.85	2161791.02	данные отсутствуют	данные отсутствуют
8807	411344.51	2161743.07	данные отсутствуют	данные отсутствуют
8808	411366.64	2161722.92	данные отсутствуют	данные отсутствуют
8809	411384.12	2161707.01	данные отсутствуют	данные отсутствуют
8810	411416.79	2161671.72	данные отсутствуют	данные отсутствуют
8811	411433.46	2161654.48	данные отсутствуют	данные отсутствуют
8812	411404.33	2161432.44	данные отсутствуют	данные отсутствуют
8813	410924.44	2161192.46	данные отсутствуют	данные отсутствуют
8814	410774	2161268.96	данные отсутствуют	данные отсутствуют
8815	410862.51	2161474.63	данные отсутствуют	данные отсутствуют
8816	410699.47	2161685.83	данные отсутствуют	данные отсутствуют
8817	410410.1	2161693.54	данные отсутствуют	данные отсутствуют
8818	410361.15	2161444.76	данные отсутствуют	данные отсутствуют
8819	410314.17	2161485.35	данные отсутствуют	данные отсутствуют
8820	410218.84	2161580.28	данные отсутствуют	данные отсутствуют

Государственный регистратор		ФГИС ЕГРН
полное наименование должности	подпись	инициалы, фамилия

М.П.

Выписка из Единого государственного реестра недвижимости об объекте недвижимости  
**Описание местоположения земельного участка**

<b>Земельный участок</b>			
(вид объекта недвижимости)			
Лист № __ Раздела <b>3.2</b>	Всего листов раздела <b>3.2</b> : __	Всего разделов: __	Всего листов выписки: __
<b>17.11.2022 № 99/2022/505658598</b>			
Кадастровый номер:		<b>47:14:0000000:32 (единое землепользование)</b>	

Сведения о характерных точках границы земельного участка				
Система координат: Зона №				
Номер точки	Координаты		Описание закрепления на местности	Средняя квадратическая погрешность определения координат характерных точек границ земельного участка, м
	X	Y		
1	2	3	4	5
8821	410298.53	2161686.68	данные отсутствуют	данные отсутствуют
8822	410103.73	2161767.96	данные отсутствуют	данные отсутствуют
8823	410082.78	2161922.98	данные отсутствуют	данные отсутствуют
8824	410359.8	2162231.77	данные отсутствуют	данные отсутствуют
8825	410274.25	2162394.35	данные отсутствуют	данные отсутствуют
8826	410264.79	2162412.3	данные отсутствуют	данные отсутствуют
8827	410064.29	2162321.81	данные отсутствуют	данные отсутствуют
8828	409969.3	2162054.97	данные отсутствуют	данные отсутствуют
8829	409869.16	2162070.39	данные отсутствуют	данные отсутствуют
8830	409840.72	2162051.68	данные отсутствуют	данные отсутствуют
8831	409803.17	2162011.72	данные отсутствуют	данные отсутствуют
8832	409693.86	2161864.69	данные отсутствуют	данные отсутствуют
8833	409806.94	2161775.89	данные отсутствуют	данные отсутствуют
8834	409842.68	2161752.34	данные отсутствуют	данные отсутствуют
8835	409932.08	2161705.02	данные отсутствуют	данные отсутствуют

Государственный регистратор		ФГИС ЕГРН
полное наименование должности	подпись	инициалы, фамилия

М.П.

Выписка из Единого государственного реестра недвижимости об объекте недвижимости  
**Описание местоположения земельного участка**

<b>Земельный участок</b>			
(вид объекта недвижимости)			
Лист № ___ Раздела <b>3.2</b>	Всего листов раздела <b>3.2</b> : ___	Всего разделов: ___	Всего листов выписки: ___
<b>17.11.2022 № 99/2022/505658598</b>			
Кадастровый номер:		<b>47:14:0000000:32 (единое землепользование)</b>	

Сведения о характерных точках границы земельного участка				
Система координат: Зона №				
Номер точки	Координаты		Описание закрепления на местности	Средняя квадратическая погрешность определения координат характерных точек границ земельного участка, м
	X	Y		
1	2	3	4	5
8836	409961.06	2161506.32	данные отсутствуют	данные отсутствуют
8837	409989.76	2161462.52	данные отсутствуют	данные отсутствуют
8838	410095.52	2161435.44	данные отсутствуют	данные отсутствуют
8839	410051.72	2161270.57	данные отсутствуют	данные отсутствуют
8840	410104.55	2161183.7	данные отсутствуют	данные отсутствуют
8841	409976.76	2160957.05	данные отсутствуют	данные отсутствуют
8842	409641.33	2160749.15	данные отсутствуют	данные отсутствуют
8843	409862.66	2160419.88	данные отсутствуют	данные отсутствуют
8844	409894.91	2160359.92	данные отсутствуют	данные отсутствуют
8845	409717.04	2160131.32	данные отсутствуют	данные отсутствуют
8846	409830.54	2160041.29	данные отсутствуют	данные отсутствуют
8847	409834.72	2159889.72	данные отсутствуют	данные отсутствуют
8848	409781.45	2159802.21	данные отсутствуют	данные отсутствуют
8849	409870.63	2159374.36	данные отсутствуют	данные отсутствуют
8850	409639.96	2159358.45	данные отсутствуют	данные отсутствуют

Государственный регистратор		ФГИС ЕГРН
полное наименование должности	подпись	инициалы, фамилия

М.П.

Выписка из Единого государственного реестра недвижимости об объекте недвижимости  
**Описание местоположения земельного участка**

<b>Земельный участок</b>			
(вид объекта недвижимости)			
Лист № __ Раздела <b>3.2</b>	Всего листов раздела <b>3.2</b> : __	Всего разделов: __	Всего листов выписки: __
<b>17.11.2022 № 99/2022/505658598</b>			
Кадастровый номер:		<b>47:14:0000000:32 (единое землепользование)</b>	

Сведения о характерных точках границы земельного участка				
Система координат: Зона №				
Номер точки	Координаты		Описание закрепления на местности	Средняя квадратическая погрешность определения координат характерных точек границ земельного участка, м
	X	Y		
1	2	3	4	5
8851	409721.5	2158941.59	данные отсутствуют	данные отсутствуют
8852	409779.82	2158940.05	данные отсутствуют	данные отсутствуют
8853	409861.77	2158979.5	данные отсутствуют	данные отсутствуют
8854	409910.38	2158981.1	данные отсутствуют	данные отсутствуют
8855	410367.05	2159112.74	данные отсутствуют	данные отсутствуют
8856	410552.56	2159166.22	данные отсутствуют	данные отсутствуют
8857	410552.12	2159256.09	данные отсутствуют	данные отсутствуют
8858	410575.72	2159272.48	данные отсутствуют	данные отсутствуют
8859	410529.5	2159415.2	данные отсутствуют	данные отсутствуют
8860	410502.98	2159568.24	данные отсутствуют	данные отсутствуют
8861	410701.72	2159621.67	данные отсутствуют	данные отсутствуют
8862	410713.03	2159457.25	данные отсутствуют	данные отсутствуют
8863	410928.63	2159450.9	данные отсутствуют	данные отсутствуют
8864	411027.99	2159453.85	данные отсутствуют	данные отсутствуют
8865	411160.8	2159407.95	данные отсутствуют	данные отсутствуют

Государственный регистратор		ФГИС ЕГРН
полное наименование должности	подпись	инициалы, фамилия

М.П.

Выписка из Единого государственного реестра недвижимости об объекте недвижимости  
**Описание местоположения земельного участка**

<b>Земельный участок</b>			
(вид объекта недвижимости)			
Лист № __ Раздела <b>3.2</b>	Всего листов раздела <b>3.2</b> : __	Всего разделов: __	Всего листов выписки: __
<b>17.11.2022 № 99/2022/505658598</b>			
Кадастровый номер:		<b>47:14:0000000:32 (единое землепользование)</b>	

Сведения о характерных точках границы земельного участка				
Система координат: Зона №				
Номер точки	Координаты		Описание закрепления на местности	Средняя квадратическая погрешность определения координат характерных точек границ земельного участка, м
	X	Y		
1	2	3	4	5
8866	411296.56	2159598.84	данные отсутствуют	данные отсутствуют
8867	411350.16	2159654.64	данные отсутствуют	данные отсутствуют
8868	411337.55	2159676.27	данные отсутствуют	данные отсутствуют
8869	411396.03	2159734.99	данные отсутствуют	данные отсутствуют
8870	411274.42	2159965.73	данные отсутствуют	данные отсутствуют
8871	411366.35	2159954.12	данные отсутствуют	данные отсутствуют
8872	411552.56	2159930.6	данные отсутствуют	данные отсутствуют
8873	411762.66	2160073.18	данные отсутствуют	данные отсутствуют
8874	411766.27	2160089.14	данные отсутствуют	данные отсутствуют
8875	411753.33	2160122.09	данные отсутствуют	данные отсутствуют
8876	411715.94	2160176.74	данные отсутствуют	данные отсутствуют
8877	411718.7	2160207.68	данные отсутствуют	данные отсутствуют
8878	411754.03	2160232.26	данные отсутствуют	данные отсутствуют
8879	411801.92	2160248.38	данные отсутствуют	данные отсутствуют
8880	411821.78	2160255.06	данные отсутствуют	данные отсутствуют

Государственный регистратор		ФГИС ЕГРН
полное наименование должности	подпись	инициалы, фамилия

М.П.



Выписка из Единого государственного реестра недвижимости об объекте недвижимости  
**Описание местоположения земельного участка**

<b>Земельный участок</b>			
(вид объекта недвижимости)			
Лист № ___ Раздела <b>3.2</b>	Всего листов раздела <b>3.2</b> : ___	Всего разделов: ___	Всего листов выписки: ___
<b>17.11.2022 № 99/2022/505658598</b>			
Кадастровый номер:		<b>47:14:0000000:32 (единое землепользование)</b>	

Сведения о характерных точках границы земельного участка				
Система координат: Зона №				
Номер точки	Координаты		Описание закрепления на местности	Средняя квадратическая погрешность определения координат характерных точек границ земельного участка, м
	X	Y		
1	2	3	4	5
8881	411841.98	2160272.3	данные отсутствуют	данные отсутствуют
8882	411844.91	2160276.3	данные отсутствуют	данные отсутствуют
8883	411881.74	2160326.67	данные отсутствуют	данные отсутствуют
8884	411887.16	2160347.19	данные отсутствуют	данные отсутствуют
8885	411888.46	2160369.52	данные отсутствуют	данные отсутствуют
8886	411876.6	2160392.59	данные отсутствуют	данные отсутствуют
8887	411798.84	2160492.47	данные отсутствуют	данные отсутствуют
8888	410135.07	2160585.09	данные отсутствуют	данные отсутствуют
8889	410181.36	2160546.92	данные отсутствуют	данные отсутствуют
8890	410217.51	2160515.38	данные отсутствуют	данные отсутствуют
8891	410188.36	2160477	данные отсутствуют	данные отсутствуют
8892	410178.68	2160463	данные отсутствуют	данные отсутствуют
8893	410108.24	2160361.11	данные отсутствуют	данные отсутствуют
8894	410103.91	2160354.84	данные отсутствуют	данные отсутствуют
8895	410066.98	2160374.19	данные отсутствуют	данные отсутствуют

Государственный регистратор		ФГИС ЕГРН
полное наименование должности	подпись	инициалы, фамилия

М.П.

Выписка из Единого государственного реестра недвижимости об объекте недвижимости  
**Описание местоположения земельного участка**

<b>Земельный участок</b>			
(вид объекта недвижимости)			
Лист № __ Раздела <b>3.2</b>	Всего листов раздела <b>3.2</b> : __	Всего разделов: __	Всего листов выписки: __
<b>17.11.2022 № 99/2022/505658598</b>			
Кадастровый номер:		<b>47:14:0000000:32 (единое землепользование)</b>	

Сведения о характерных точках границы земельного участка				
Система координат: Зона №				
Номер точки	Координаты		Описание закрепления на местности	Средняя квадратическая погрешность определения координат характерных точек границ земельного участка, м
	X	Y		
1	2	3	4	5
8896	410012.62	2160424.3	данные отсутствуют	данные отсутствуют
8897	409965.87	2160467.39	данные отсутствуют	данные отсутствуют
8898	409921.02	2160508.73	данные отсутствуют	данные отсутствуют
8899	409876.16	2160550.08	данные отсутствуют	данные отсутствуют
8900	409829.04	2160593.52	данные отсутствуют	данные отсутствуют
8901	409795.81	2160624.15	данные отсутствуют	данные отсутствуют
8902	409676.4	2160718.82	данные отсутствуют	данные отсутствуют
8903	409756.51	2160782.22	данные отсутствуют	данные отсутствуют
8904	409871.61	2160704.35	данные отсутствуют	данные отсутствуют
8905	409871.65	2160704.32	данные отсутствуют	данные отсутствуют
8906	409888	2160716.01	данные отсутствуют	данные отсутствуют
8907	409898.89	2160723.8	данные отсутствуют	данные отсутствуют
8908	409898.9	2160723.82	данные отсутствуют	данные отсутствуют
8909	410128.24	2161009.8	данные отсутствуют	данные отсутствуют
8910	410232.01	2161038.98	данные отсутствуют	данные отсутствуют

Государственный регистратор		ФГИС ЕГРН
полное наименование должности	подпись	инициалы, фамилия

М.П.

Выписка из Единого государственного реестра недвижимости об объекте недвижимости  
**Описание местоположения земельного участка**

<b>Земельный участок</b>			
(вид объекта недвижимости)			
Лист № __ Раздела <b>3.2</b>	Всего листов раздела <b>3.2</b> : __	Всего разделов: __	Всего листов выписки: __
<b>17.11.2022 № 99/2022/505658598</b>			
Кадастровый номер:		<b>47:14:0000000:32 (единое землепользование)</b>	

Сведения о характерных точках границы земельного участка				
Система координат: Зона №				
Номер точки	Координаты		Описание закрепления на местности	Средняя квадратическая погрешность определения координат характерных точек границ земельного участка, м
	X	Y		
1	2	3	4	5
8911	410234.1	2161040.32	данные отсутствуют	данные отсутствуют
8912	410249.18	2161044.48	данные отсутствуют	данные отсутствуют
8913	410287.46	2161055.02	данные отсутствуют	данные отсутствуют
8914	410331.44	2161067.13	данные отсутствуют	данные отсутствуют
8915	410338.03	2161068.77	данные отсутствуют	данные отсутствуют
8916	410398.9	2161283.69	данные отсутствуют	данные отсутствуют
8917	410409.63	2161321.59	данные отсутствуют	данные отсутствуют
8918	410412.37	2161331.31	данные отсутствуют	данные отсутствуют
8919	410521.64	2161313.49	данные отсутствуют	данные отсутствуют
8920	410553.72	2161294.02	данные отсутствуют	данные отсутствуют
8921	410709.99	2161199.14	данные отсутствуют	данные отсутствуют
8922	410734.24	2161184.42	данные отсутствуют	данные отсутствуют
8923	410729.2	2161160.99	данные отсутствуют	данные отсутствуют
8924	410710.74	2161075.27	данные отсутствуют	данные отсутствуют
8925	410700.53	2161029.81	данные отсутствуют	данные отсутствуют

Государственный регистратор		ФГИС ЕГРН
полное наименование должности	подпись	инициалы, фамилия

М.П.

Выписка из Единого государственного реестра недвижимости об объекте недвижимости  
**Описание местоположения земельного участка**

<b>Земельный участок</b>			
(вид объекта недвижимости)			
Лист № __ Раздела <b>3.2</b>	Всего листов раздела <b>3.2</b> : __	Всего разделов: __	Всего листов выписки: __
<b>17.11.2022 № 99/2022/505658598</b>			
Кадастровый номер:		<b>47:14:0000000:32 (единое землепользование)</b>	

Сведения о характерных точках границы земельного участка				
Система координат: Зона №				
Номер точки	Координаты		Описание закрепления на местности	Средняя квадратическая погрешность определения координат характерных точек границ земельного участка, м
	X	Y		
1	2	3	4	5
8926	410699.4	2161024.84	данные отсутствуют	данные отсутствуют
8927	410661.52	2160857.87	данные отсутствуют	данные отсутствуют
8928	410501.75	2160929.88	данные отсутствуют	данные отсутствуют
8929	410454.7	2160700.85	данные отсутствуют	данные отсутствуют
8930	410384.92	2160676.13	данные отсутствуют	данные отсутствуют
8931	410336.22	2160658.87	данные отсутствуют	данные отсутствуют
8932	410188.71	2160793.15	данные отсутствуют	данные отсутствуют
8933	410071.29	2160637.68	данные отсутствуют	данные отсутствуют
8934	410091.82	2160620.74	данные отсутствуют	данные отсутствуют
8935	411809.54	2162197.67	данные отсутствуют	данные отсутствуют
8936	411808.25	2162199.21	данные отсутствуют	данные отсутствуют
8937	411809.78	2162200.5	данные отсутствуют	данные отсутствуют
8938	411811.07	2162198.96	данные отсутствуют	данные отсутствуют
8939	411348.98	2162739.83	данные отсутствуют	данные отсутствуют
8940	411347.68	2162741.35	данные отсутствуют	данные отсутствуют

Государственный регистратор		ФГИС ЕГРН
полное наименование должности	подпись	инициалы, фамилия

М.П.

Выписка из Единого государственного реестра недвижимости об объекте недвижимости  
**Описание местоположения земельного участка**

<b>Земельный участок</b>			
(вид объекта недвижимости)			
Лист № ___ Раздела <b>3.2</b>	Всего листов раздела <b>3.2</b> : ___	Всего разделов: ___	Всего листов выписки: ___
<b>17.11.2022 № 99/2022/505658598</b>			
Кадастровый номер:		<b>47:14:0000000:32 (единое землепользование)</b>	

Сведения о характерных точках границы земельного участка				
Система координат: Зона №				
Номер точки	Координаты		Описание закрепления на местности	Средняя квадратическая погрешность определения координат характерных точек границ земельного участка, м
	X	Y		
1	2	3	4	5
8941	411349.2	2162742.66	данные отсутствуют	данные отсутствуют
8942	411350.5	2162741.14	данные отсутствуют	данные отсутствуют
8943	412001.1	2161971.15	данные отсутствуют	данные отсутствуют
8944	411999.8	2161972.67	данные отсутствуют	данные отсутствуют
8945	412001.32	2161973.97	данные отсутствуют	данные отсутствуют
8946	412002.63	2161972.45	данные отсутствуют	данные отсутствуют
8947	412164.84	2161778.12	данные отсутствуют	данные отсутствуют
8948	412163.56	2161779.65	данные отсутствуют	данные отсутствуют
8949	412165.1	2161780.94	данные отсутствуют	данные отсутствуют
8950	412166.38	2161779.4	данные отсутствуют	данные отсутствуют
8951	412503.75	2161378.27	данные отсутствуют	данные отсутствуют
8952	412502.45	2161379.78	данные отсутствуют	данные отсутствуют
8953	412503.97	2161381.09	данные отсутствуют	данные отсутствуют
8954	412505.27	2161379.57	данные отсутствуют	данные отсутствуют
8955	411655.39	2162378.41	данные отсутствуют	данные отсутствуют

Государственный регистратор		ФГИС ЕГРН
полное наименование должности	подпись	инициалы, фамилия

М.П.

Выписка из Единого государственного реестра недвижимости об объекте недвижимости  
**Описание местоположения земельного участка**

<b>Земельный участок</b>			
(вид объекта недвижимости)			
Лист № ___ Раздела <b>3.2</b>	Всего листов раздела <b>3.2</b> : ___	Всего разделов: ___	Всего листов выписки: ___
<b>17.11.2022 № 99/2022/505658598</b>			
Кадастровый номер:		<b>47:14:0000000:32 (единое землепользование)</b>	

Сведения о характерных точках границы земельного участка				
Система координат: Зона №				
Номер точки	Координаты		Описание закрепления на местности	Средняя квадратическая погрешность определения координат характерных точек границ земельного участка, м
	X	Y		
1	2	3	4	5
8956	411654.09	2162379.93	данные отсутствуют	данные отсутствуют
8957	411655.61	2162381.23	данные отсутствуют	данные отсутствуют
8958	411656.91	2162379.71	данные отсутствуют	данные отсутствуют
8959	412668.57	2161183.82	данные отсутствуют	данные отсутствуют
8960	412667.27	2161185.34	данные отсутствуют	данные отсутствуют
8961	412668.79	2161186.64	данные отсутствуют	данные отсутствуют
8962	412670.09	2161185.13	данные отсутствуют	данные отсутствуют
8963	412848.29	2160972.26	данные отсутствуют	данные отсутствуют
8964	412847	2160973.79	данные отсутствуют	данные отсутствуют
8965	412848.53	2160975.08	данные отсутствуют	данные отсутствуют
8966	412849.82	2160973.55	данные отсутствуют	данные отсутствуют
8967	412338.89	2161570.83	данные отсутствуют	данные отсутствуют
8968	412337.59	2161572.35	данные отсутствуют	данные отсутствуют
8969	412339.11	2161573.65	данные отсутствуют	данные отсутствуют
8970	412340.41	2161572.13	данные отсутствуют	данные отсутствуют

Государственный регистратор		ФГИС ЕГРН
полное наименование должности	подпись	инициалы, фамилия

М.П.

Выписка из Единого государственного реестра недвижимости об объекте недвижимости  
**Описание местоположения земельного участка**

<b>Земельный участок</b>			
(вид объекта недвижимости)			
Лист № __ Раздела <b>3.2</b>	Всего листов раздела <b>3.2</b> : __	Всего разделов: __	Всего листов выписки: __
<b>17.11.2022 № 99/2022/505658598</b>			
Кадастровый номер:		<b>47:14:0000000:32 (единое землепользование)</b>	

Сведения о характерных точках границы земельного участка				
Система координат: Зона №				
Номер точки	Координаты		Описание закрепления на местности	Средняя квадратическая погрешность определения координат характерных точек границ земельного участка, м
	X	Y		
1	2	3	4	5
8971	411790.05	2166081.5	данные отсутствуют	данные отсутствуют
8972	411790.02	2166081.48	данные отсутствуют	данные отсутствуют
8973	411796.49	2166076.96	данные отсутствуют	данные отсутствуют
8974	411772.06	2166043.58	данные отсутствуют	данные отсутствуют
8975	411771.16	2166042.36	данные отсутствуют	данные отсутствуют
8976	411745.06	2166023.83	данные отсутствуют	данные отсутствуют
8977	411743.98	2166023.4	данные отсутствуют	данные отсутствуют
8978	411707.95	2166009.3	данные отсутствуют	данные отсутствуют
8979	411694.54	2166004.04	данные отсутствуют	данные отсутствуют
8980	411674.72	2165993.05	данные отсутствуют	данные отсутствуют
8981	411643.14	2165975.54	данные отсутствуют	данные отсутствуют
8982	411624.66	2165965.3	данные отсутствуют	данные отсутствуют
8983	411613.2	2165956.78	данные отсутствуют	данные отсутствуют
8984	411585.6	2165936.24	данные отсутствуют	данные отсутствуют
8985	411554.01	2165912.72	данные отсутствуют	данные отсутствуют

Государственный регистратор		ФГИС ЕГРН
полное наименование должности	подпись	инициалы, фамилия

М.П.

Выписка из Единого государственного реестра недвижимости об объекте недвижимости  
**Описание местоположения земельного участка**

<b>Земельный участок</b>			
(вид объекта недвижимости)			
Лист № ___ Раздела <b>3.2</b>	Всего листов раздела <b>3.2</b> : ___	Всего разделов: ___	Всего листов выписки: ___
<b>17.11.2022 № 99/2022/505658598</b>			
Кадастровый номер:		<b>47:14:0000000:32 (единое землепользование)</b>	

Сведения о характерных точках границы земельного участка				
Система координат: Зона №				
Номер точки	Координаты		Описание закрепления на местности	Средняя квадратическая погрешность определения координат характерных точек границ земельного участка, м
	X	Y		
1	2	3	4	5
8986	411534.99	2165898.57	данные отсутствуют	данные отсутствуют
8987	411532.4	2165895.88	данные отсутствуют	данные отсутствуют
8988	411513.48	2165876.22	данные отсутствуют	данные отсутствуют
8989	411494.84	2165856.84	данные отсутствуют	данные отсутствуют
8990	411486.42	2165848.1	данные отсутствуют	данные отсутствуют
8991	411477.73	2165832.17	данные отсутствуют	данные отсутствуют
8992	411468.61	2165741.61	данные отсутствуют	данные отсутствуют
8993	411501.11	2165420.09	данные отсутствуют	данные отсутствуют
8994	411516.42	2165268.42	данные отсутствуют	данные отсутствуют
8995	411535.25	2165252.8	данные отсутствуют	данные отсутствуют
8996	411680.61	2165157.18	данные отсутствуют	данные отсутствуют
8997	411701.23	2165168.07	данные отсутствуют	данные отсутствуют
8998	411723.85	2165189.1	данные отсутствуют	данные отсутствуют
8999	411728.58	2165195.56	данные отсутствуют	данные отсутствуют
9000	411767.94	2165249.68	данные отсутствуют	данные отсутствуют

Государственный регистратор		ФГИС ЕГРН
полное наименование должности	подпись	инициалы, фамилия

М.П.



Выписка из Единого государственного реестра недвижимости об объекте недвижимости  
**Описание местоположения земельного участка**

<b>Земельный участок</b>			
(вид объекта недвижимости)			
Лист № __ Раздела <b>3.2</b>	Всего листов раздела <b>3.2</b> : __	Всего разделов: __	Всего листов выписки: __
<b>17.11.2022 № 99/2022/505658598</b>			
Кадастровый номер:		<b>47:14:0000000:32 (единое землепользование)</b>	

Сведения о характерных точках границы земельного участка				
Система координат: Зона №				
Номер точки	Координаты		Описание закрепления на местности	Средняя квадратическая погрешность определения координат характерных точек границ земельного участка, м
	X	Y		
1	2	3	4	5
9001	411785.38	2165288.92	данные отсутствуют	данные отсутствуют
9002	411830.33	2165389.98	данные отсутствуют	данные отсутствуют
9003	411877.41	2165443.83	данные отсутствуют	данные отсутствуют
9004	411903.58	2165483.6	данные отсутствуют	данные отсутствуют
9005	412030.95	2165661.72	данные отсутствуют	данные отсутствуют
9006	411985.43	2165768.92	данные отсутствуют	данные отсутствуют
9007	411924.34	2165912.81	данные отсутствуют	данные отсутствуют
9008	411908	2165960.46	данные отсутствуют	данные отсутствуют
9009	411886.1	2166011.85	данные отсутствуют	данные отсутствуют
9010	411874.99	2166033.14	данные отсутствуют	данные отсутствуют
9011	411855.43	2166063.14	данные отсутствуют	данные отсутствуют
9012	411825.29	2166082.56	данные отсутствуют	данные отсутствуют
9013	411808.18	2166093.58	данные отсутствуют	данные отсутствуют
9014	411969.98	2165576.46	данные отсутствуют	данные отсутствуют
9015	411909.01	2165491.2	данные отсутствуют	данные отсутствуют

Государственный регистратор		ФГИС ЕГРН
полное наименование должности	подпись	инициалы, фамилия

М.П.

Выписка из Единого государственного реестра недвижимости об объекте недвижимости  
**Описание местоположения земельного участка**

<b>Земельный участок</b>			
(вид объекта недвижимости)			
Лист № __ Раздела <b>3.2</b>	Всего листов раздела <b>3.2</b> : __	Всего разделов: __	Всего листов выписки: __
<b>17.11.2022 № 99/2022/505658598</b>			
Кадастровый номер:		<b>47:14:0000000:32 (единое землепользование)</b>	

Сведения о характерных точках границы земельного участка				
Система координат: Зона №				
Номер точки	Координаты		Описание закрепления на местности	Средняя квадратическая погрешность определения координат характерных точек границ земельного участка, м
	X	Y		
1	2	3	4	5
9016	411860.35	2165590.56	данные отсутствуют	данные отсутствуют
9017	411925.85	2165676.09	данные отсутствуют	данные отсутствуют
9018	411989.53	2165759.25	данные отсутствуют	данные отсутствуют
9019	418851.26	2151461.7	данные отсутствуют	данные отсутствуют
9020	418865.86	2151429.15	данные отсутствуют	данные отсутствуют
9021	418876.26	2151405.43	данные отсутствуют	данные отсутствуют
9022	418897.47	2151357.03	данные отсутствуют	данные отсутствуют
9023	418949.02	2151239.46	данные отсутствуют	данные отсутствуют
9024	418972.77	2151188.43	данные отсутствуют	данные отсутствуют
9025	419011.94	2151104.33	данные отсутствуют	данные отсутствуют
9026	419038.52	2151049.11	данные отсутствуют	данные отсутствуют
9027	419142.1	2150837.22	данные отсутствуют	данные отсутствуют
9028	419156.66	2150825.7	данные отсутствуют	данные отсутствуют
9029	419285.87	2150723.44	данные отсутствуют	данные отсутствуют
9030	419338.69	2150681.64	данные отсутствуют	данные отсутствуют

Государственный регистратор		ФГИС ЕГРН
полное наименование должности	подпись	инициалы, фамилия

М.П.

Выписка из Единого государственного реестра недвижимости об объекте недвижимости  
**Описание местоположения земельного участка**

<b>Земельный участок</b>			
(вид объекта недвижимости)			
Лист № __ Раздела <b>3.2</b>	Всего листов раздела <b>3.2</b> : __	Всего разделов: __	Всего листов выписки: __
<b>17.11.2022 № 99/2022/505658598</b>			
Кадастровый номер:		<b>47:14:0000000:32 (единое землепользование)</b>	

Сведения о характерных точках границы земельного участка				
Система координат: Зона №				
Номер точки	Координаты		Описание закрепления на местности	Средняя квадратическая погрешность определения координат характерных точек границ земельного участка, м
	X	Y		
1	2	3	4	5
9031	419392.2	2150639.29	данные отсутствуют	данные отсутствуют
9032	419425.32	2150613.08	данные отсутствуют	данные отсутствуют
9033	419553.71	2150505.49	данные отсутствуют	данные отсутствуют
9034	419579.17	2150484.15	данные отсутствуют	данные отсутствуют
9035	419705.31	2150463.36	данные отсутствуют	данные отсутствуют
9036	419801.74	2150447.47	данные отсутствуют	данные отсутствуют
9037	419845.92	2150441.73	данные отсутствуют	данные отсутствуют
9038	419943.39	2150429.05	данные отсутствуют	данные отсутствуют
9039	419966.28	2150432.54	данные отсутствуют	данные отсутствуют
9040	420062.09	2150447.14	данные отсутствуют	данные отсутствуют
9041	420091.78	2150451.66	данные отсутствуют	данные отсутствуют
9042	420147.17	2150360	данные отсутствуют	данные отсутствуют
9043	420180.11	2150305.49	данные отсутствуют	данные отсутствуют
9044	420201.68	2150293.32	данные отсутствуют	данные отсутствуют
9045	420199.1	2150298.34	данные отсутствуют	данные отсутствуют

Государственный регистратор		ФГИС ЕГРН
полное наименование должности	подпись	инициалы, фамилия

М.П.

Выписка из Единого государственного реестра недвижимости об объекте недвижимости  
**Описание местоположения земельного участка**

<b>Земельный участок</b>			
(вид объекта недвижимости)			
Лист № ___ Раздела <b>3.2</b>	Всего листов раздела <b>3.2</b> : ___	Всего разделов: ___	Всего листов выписки: ___
<b>17.11.2022 № 99/2022/505658598</b>			
Кадастровый номер:		<b>47:14:000000:32 (единое землепользование)</b>	

Сведения о характерных точках границы земельного участка				
Система координат: Зона №				
Номер точки	Координаты		Описание закрепления на местности	Средняя квадратическая погрешность определения координат характерных точек границ земельного участка, м
	X	Y		
1	2	3	4	5
9046	420236.38	2150317.51	данные отсутствуют	данные отсутствуют
9047	420250.52	2150290.02	данные отсутствуют	данные отсутствуют
9048	420228.02	2150278.45	данные отсутствуют	данные отсутствуют
9049	420269.05	2150255.3	данные отсутствуют	данные отсутствуют
9050	420325.34	2150223.54	данные отсутствуют	данные отсутствуют
9051	420380.27	2150200.53	данные отсутствуют	данные отсутствуют
9052	420560.75	2150079.6	данные отсутствуют	данные отсутствуют
9053	420594.71	2150044.66	данные отсутствуют	данные отсутствуют
9054	420616.87	2149920.2	данные отсутствуют	данные отсутствуют
9055	420631.19	2149839.76	данные отсутствуют	данные отсутствуют
9056	420637.38	2149804.97	данные отсутствуют	данные отсутствуют
9057	420635.85	2149766.4	данные отсутствуют	данные отсутствуют
9058	420633.97	2149718.89	данные отсутствуют	данные отсутствуют
9059	420631.14	2149647.8	данные отсутствуют	данные отсутствуют
9060	420643.25	2149457.92	данные отсутствуют	данные отсутствуют

Государственный регистратор		ФГИС ЕГРН
полное наименование должности	подпись	инициалы, фамилия

М.П.

Выписка из Единого государственного реестра недвижимости об объекте недвижимости  
**Описание местоположения земельного участка**

<b>Земельный участок</b>			
(вид объекта недвижимости)			
Лист № __ Раздела <b>3.2</b>	Всего листов раздела <b>3.2</b> : __	Всего разделов: __	Всего листов выписки: __
<b>17.11.2022 № 99/2022/505658598</b>			
Кадастровый номер:		<b>47:14:0000000:32 (единое землепользование)</b>	

Сведения о характерных точках границы земельного участка				
Система координат: Зона №				
Номер точки	Координаты		Описание закрепления на местности	Средняя квадратическая погрешность определения координат характерных точек границ земельного участка, м
	X	Y		
1	2	3	4	5
9061	420644.83	2149433.32	данные отсутствуют	данные отсутствуют
9062	420693.04	2149361.11	данные отсутствуют	данные отсутствуют
9063	420826.9	2149227.68	данные отсутствуют	данные отсутствуют
9064	420712.92	2149110.79	данные отсутствуют	данные отсутствуют
9065	420259.47	2149231.41	данные отсутствуют	данные отсутствуют
9066	420233.14	2149238.41	данные отсутствуют	данные отсутствуют
9067	420147.11	2149238.43	данные отсутствуют	данные отсутствуют
9068	420110.97	2149238.44	данные отсутствуют	данные отсутствуют
9069	420060.93	2149238.45	данные отсутствуют	данные отсутствуют
9070	419978.83	2149145.77	данные отсутствуют	данные отсутствуют
9071	419956.74	2149120.84	данные отсутствуют	данные отсутствуют
9072	419928.85	2149078.32	данные отсутствуют	данные отсутствуют
9073	419919.84	2149064.59	данные отсутствуют	данные отсутствуют
9074	419903.45	2149039.59	данные отсутствуют	данные отсутствуют
9075	419820.98	2148913.89	данные отсутствуют	данные отсутствуют

Государственный регистратор		ФГИС ЕГРН
полное наименование должности	подпись	инициалы, фамилия

М.П.

Выписка из Единого государственного реестра недвижимости об объекте недвижимости  
**Описание местоположения земельного участка**

<b>Земельный участок</b>			
(вид объекта недвижимости)			
Лист № __ Раздела <b>3.2</b>	Всего листов раздела <b>3.2</b> : __	Всего разделов: __	Всего листов выписки: __
<b>17.11.2022 № 99/2022/505658598</b>			
Кадастровый номер:		<b>47:14:0000000:32 (единое землепользование)</b>	

Сведения о характерных точках границы земельного участка				
Система координат: Зона №				
Номер точки	Координаты		Описание закрепления на местности	Средняя квадратическая погрешность определения координат характерных точек границ земельного участка, м
	X	Y		
1	2	3	4	5
9076	419771.59	2148838.61	данные отсутствуют	данные отсутствуют
9077	422525.54	2149924.93	данные отсутствуют	данные отсутствуют
9078	422453.59	2149838.15	данные отсутствуют	данные отсутствуют
9079	422401.55	2149752.34	данные отсутствуют	данные отсутствуют
9080	422376.22	2149710.97	данные отсутствуют	данные отсутствуют
9081	422374.68	2149708.5	данные отсутствуют	данные отсутствуют
9082	422314.29	2149647.25	данные отсутствуют	данные отсутствуют
9083	422272.64	2149612.96	данные отсутствуют	данные отсутствуют
9084	422242.49	2149594.55	данные отсутствуют	данные отсутствуют
9085	422190.65	2149562.89	данные отсутствуют	данные отсутствуют
9086	422097.55	2149519.01	данные отсутствуют	данные отсутствуют
9087	422067.21	2149511.91	данные отсутствуют	данные отсутствуют
9088	422000.87	2149496.39	данные отсутствуют	данные отсутствуют
9089	421951.3	2149491.7	данные отсутствуют	данные отсутствуют
9090	421936.58	2149490.31	данные отсутствуют	данные отсутствуют

Государственный регистратор		ФГИС ЕГРН
полное наименование должности	подпись	инициалы, фамилия

М.П.

Выписка из Единого государственного реестра недвижимости об объекте недвижимости  
**Описание местоположения земельного участка**

<b>Земельный участок</b>			
(вид объекта недвижимости)			
Лист № __ Раздела <b>3.2</b>	Всего листов раздела <b>3.2</b> : __	Всего разделов: __	Всего листов выписки: __
<b>17.11.2022 № 99/2022/505658598</b>			
Кадастровый номер:		<b>47:14:0000000:32 (единое землепользование)</b>	

Сведения о характерных точках границы земельного участка				
Система координат: Зона №				
Номер точки	Координаты		Описание закрепления на местности	Средняя квадратическая погрешность определения координат характерных точек границ земельного участка, м
	X	Y		
1	2	3	4	5
9091	421887.54	2149485.66	данные отсутствуют	данные отсутствуют
9092	421809.79	2149491.35	данные отсутствуют	данные отсутствуют
9093	421781.19	2149493.44	данные отсутствуют	данные отсутствуют
9094	421653.33	2149538	данные отсутствуют	данные отсутствуют
9095	421553.33	2149604.58	данные отсутствуют	данные отсутствуют
9096	421488.13	2149654.09	данные отсутствуют	данные отсутствуют
9097	421460.78	2149681.44	данные отсутствуют	данные отсутствуют
9098	421387.94	2149754.28	данные отсутствуют	данные отсутствуют
9099	421387.45	2149754.76	данные отсутствуют	данные отсутствуют
9100	421173.95	2149968.26	данные отсутствуют	данные отсутствуют
9101	421070.7	2150076.21	данные отсутствуют	данные отсутствуют
9102	421047.11	2150100.87	данные отсутствуют	данные отсутствуют
9103	421026.45	2150122.47	данные отсутствуют	данные отсутствуют
9104	420912.05	2150217.17	данные отсутствуют	данные отсутствуют
9105	420876.73	2150244.16	данные отсутствуют	данные отсутствуют

Государственный регистратор		ФГИС ЕГРН
полное наименование должности	подпись	инициалы, фамилия

М.П.

Выписка из Единого государственного реестра недвижимости об объекте недвижимости  
**Описание местоположения земельного участка**

<b>Земельный участок</b>			
(вид объекта недвижимости)			
Лист № __ Раздела <b>3.2</b>	Всего листов раздела <b>3.2</b> : __	Всего разделов: __	Всего листов выписки: __
<b>17.11.2022 № 99/2022/505658598</b>			
Кадастровый номер:		<b>47:14:0000000:32 (единое землепользование)</b>	

Сведения о характерных точках границы земельного участка				
Система координат: Зона №				
Номер точки	Координаты		Описание закрепления на местности	Средняя квадратическая погрешность определения координат характерных точек границ земельного участка, м
	X	Y		
1	2	3	4	5
9106	420865.62	2150252.65	данные отсутствуют	данные отсутствуют
9107	420775.7	2150321.35	данные отсутствуют	данные отсутствуют
9108	420716.34	2150365.31	данные отсутствуют	данные отсутствуют
9109	420692.85	2150382.72	данные отсутствуют	данные отсутствуют
9110	420665.84	2150402.71	данные отсутствуют	данные отсутствуют
9111	420654.94	2150410.4	данные отсутствуют	данные отсутствуют
9112	420618.89	2150435.87	данные отсутствуют	данные отсутствуют
9113	420611.17	2150441.33	данные отсутствуют	данные отсутствуют
9114	420518.54	2150506.74	данные отсутствуют	данные отсутствуют
9115	420470.75	2150540.49	данные отсутствуют	данные отсутствуют
9116	420352.44	2150624.04	данные отсутствуют	данные отсутствуют
9117	420281.92	2150673.85	данные отсутствуют	данные отсутствуют
9118	420252.79	2150694.42	данные отсутствуют	данные отсутствуют
9119	420215.62	2150720.67	данные отсутствуют	данные отсутствуют
9120	420144.14	2150771.15	данные отсутствуют	данные отсутствуют

Государственный регистратор		ФГИС ЕГРН
полное наименование должности	подпись	инициалы, фамилия

М.П.



Выписка из Единого государственного реестра недвижимости об объекте недвижимости  
**Описание местоположения земельного участка**

<b>Земельный участок</b>			
(вид объекта недвижимости)			
Лист № __ Раздела <b>3.2</b>	Всего листов раздела <b>3.2</b> : __	Всего разделов: __	Всего листов выписки: __
<b>17.11.2022 № 99/2022/505658598</b>			
Кадастровый номер:		<b>47:14:0000000:32 (единое землепользование)</b>	

Сведения о характерных точках границы земельного участка				
Система координат: Зона №				
Номер точки	Координаты		Описание закрепления на местности	Средняя квадратическая погрешность определения координат характерных точек границ земельного участка, м
	X	Y		
1	2	3	4	5
9121	419990.44	2150880.02	данные отсутствуют	данные отсутствуют
9122	419915.5	2150933.1	данные отсутствуют	данные отсутствуют
9123	419773.04	2151035.68	данные отсутствуют	данные отсутствуют
9124	419698.74	2151089.18	данные отсутствуют	данные отсутствуют
9125	419639.62	2151131.74	данные отсутствуют	данные отсутствуют
9126	419338.36	2151348.67	данные отсутствуют	данные отсутствуют
9127	419195.22	2151451.74	данные отсутствуют	данные отсутствуют
9128	419113.47	2151510.61	данные отсутствуют	данные отсутствуют
9129	419080.92	2151550.44	данные отсутствуют	данные отсутствуют
9130	419045.54	2151593.75	данные отсутствуют	данные отсутствуют
9131	419027.9	2151618.43	данные отсутствуют	данные отсутствуют
9132	419004.09	2151651.75	данные отсутствуют	данные отсутствуют
9133	418992.42	2151672.36	данные отсутствуют	данные отсутствуют
9134	418841.13	2151939.5	данные отсутствуют	данные отсутствуют
9135	418761.22	2152080.61	данные отсутствуют	данные отсутствуют

Государственный регистратор		ФГИС ЕГРН
полное наименование должности	подпись	инициалы, фамилия

М.П.

Выписка из Единого государственного реестра недвижимости об объекте недвижимости  
**Описание местоположения земельного участка**

<b>Земельный участок</b>			
(вид объекта недвижимости)			
Лист № ___ Раздела <b>3.2</b>	Всего листов раздела <b>3.2</b> : ___	Всего разделов: ___	Всего листов выписки: ___
<b>17.11.2022 № 99/2022/505658598</b>			
Кадастровый номер:		<b>47:14:0000000:32 (единое землепользование)</b>	

Сведения о характерных точках границы земельного участка				
Система координат: Зона №				
Номер точки	Координаты		Описание закрепления на местности	Средняя квадратическая погрешность определения координат характерных точек границ земельного участка, м
	X	Y		
1	2	3	4	5
9136	418616.58	2152336.03	данные отсутствуют	данные отсутствуют
9137	418604.9	2152358.05	данные отсутствуют	данные отсутствуют
9138	418436.02	2152676.62	данные отсутствуют	данные отсутствуют
9139	418417.67	2152711.23	данные отсутствуют	данные отсутствуют
9140	418385.81	2152771.34	данные отсутствуют	данные отсутствуют
9141	418362.19	2152815.9	данные отсутствуют	данные отсутствуют
9142	418238.23	2153049.75	данные отсутствуют	данные отсутствуют
9143	418260.93	2152784.64	данные отсутствуют	данные отсутствуют
9144	418279.04	2152573.28	данные отсутствуют	данные отсутствуют
9145	418325.11	2152513.62	данные отсутствуют	данные отсутствуют
9146	418377.89	2152445.25	данные отсутствуют	данные отсутствуют
9147	418482.08	2152246.76	данные отсутствуют	данные отсутствуют
9148	418528.77	2152149.81	данные отсутствуют	данные отсутствуют
9149	418563.22	2152078.29	данные отсутствуют	данные отсутствуют
9150	418594.78	2152012.76	данные отсутствуют	данные отсутствуют

Государственный регистратор		ФГИС ЕГРН
полное наименование должности	подпись	инициалы, фамилия

М.П.

Выписка из Единого государственного реестра недвижимости об объекте недвижимости  
**Описание местоположения земельного участка**

<b>Земельный участок</b>			
(вид объекта недвижимости)			
Лист № __ Раздела <b>3.2</b>	Всего листов раздела <b>3.2</b> : __	Всего разделов: __	Всего листов выписки: __
<b>17.11.2022 № 99/2022/505658598</b>			
Кадастровый номер:		<b>47:14:0000000:32 (единое землепользование)</b>	

Сведения о характерных точках границы земельного участка				
Система координат: Зона №				
Номер точки	Координаты		Описание закрепления на местности	Средняя квадратическая погрешность определения координат характерных точек границ земельного участка, м
	X	Y		
1	2	3	4	5
9151	418627.08	2151945.64	данные отсутствуют	данные отсутствуют
9152	418629.2	2151941.31	данные отсутствуют	данные отсутствуют
9153	418736.2	2151716.33	данные отсутствуют	данные отсутствуют
9154	418746.91	2151693.39	данные отсутствуют	данные отсутствуют
9155	418757.3	2151671.13	данные отсутствуют	данные отсутствуют
9156	418802.66	2151570.03	данные отсутствуют	данные отсутствуют
9157	421396.07	2149061.64	данные отсутствуют	данные отсутствуют
9158	421422.32	2149045.28	данные отсутствуют	данные отсутствуют
9159	421400.15	2149009.7	данные отсутствуют	данные отсутствуют
9160	421373.9	2149026.06	данные отсутствуют	данные отсутствуют
9161	419980.87	2150769.62	данные отсутствуют	данные отсутствуют
9162	419999.66	2150745.06	данные отсутствуют	данные отсутствуют
9163	419966.37	2150719.58	данные отсутствуют	данные отсутствуют
9164	419947.58	2150744.14	данные отсутствуют	данные отсутствуют
9165	421792.32	2148810.36	данные отсутствуют	данные отсутствуют

Государственный регистратор		ФГИС ЕГРН
полное наименование должности	подпись	инициалы, фамилия

М.П.

Выписка из Единого государственного реестра недвижимости об объекте недвижимости  
**Описание местоположения земельного участка**

<b>Земельный участок</b>			
(вид объекта недвижимости)			
Лист № ___ Раздела <b>3.2</b>	Всего листов раздела <b>3.2</b> : ___	Всего разделов: ___	Всего листов выписки: ___
<b>17.11.2022 № 99/2022/505658598</b>			
Кадастровый номер:		<b>47:14:0000000:32 (единое землепользование)</b>	

Сведения о характерных точках границы земельного участка				
Система координат: Зона №				
Номер точки	Координаты		Описание закрепления на местности	Средняя квадратическая погрешность определения координат характерных точек границ земельного участка, м
	X	Y		
1	2	3	4	5
9166	421818.42	2148793.79	данные отсутствуют	данные отсутствуют
9167	421795.94	2148758.4	данные отсутствуют	данные отсутствуют
9168	421769.84	2148774.97	данные отсутствуют	данные отсутствуют
9169	420976.86	2149328.51	данные отсутствуют	данные отсутствуют
9170	421002.36	2149311.03	данные отсутствуют	данные отсутствуют
9171	420978.66	2149276.45	данные отсутствуют	данные отсутствуют
9172	420953.16	2149293.93	данные отсутствуют	данные отсутствуют
9173	420681.44	2149521.6	данные отсутствуют	данные отсутствуют
9174	420688.16	2149514.29	данные отсутствуют	данные отсутствуют
9175	420651.27	2149480.34	данные отсутствуют	данные отсутствуют
9176	420644.54	2149487.65	данные отсутствуют	данные отсутствуют
9177	422324.51	2149289.61	данные отсутствуют	данные отсутствуют
9178	422317.78	2149299.58	данные отсутствуют	данные отсутствуют
9179	422327.78	2149306.32	данные отсутствуют	данные отсутствуют
9180	422334.5	2149296.36	данные отсутствуют	данные отсутствуют

Государственный регистратор		ФГИС ЕГРН
полное наименование должности	подпись	инициалы, фамилия

М.П.

Выписка из Единого государственного реестра недвижимости об объекте недвижимости  
**Описание местоположения земельного участка**

<b>Земельный участок</b>			
(вид объекта недвижимости)			
Лист № __ Раздела <b>3.2</b>	Всего листов раздела <b>3.2</b> : __	Всего разделов: __	Всего листов выписки: __
<b>17.11.2022 № 99/2022/505658598</b>			
Кадастровый номер:		<b>47:14:0000000:32 (единое землепользование)</b>	

Сведения о характерных точках границы земельного участка				
Система координат: Зона №				
Номер точки	Координаты		Описание закрепления на местности	Средняя квадратическая погрешность определения координат характерных точек границ земельного участка, м
	X	Y		
1	2	3	4	5
9181	422110.93	2149455.45	данные отсутствуют	данные отсутствуют
9182	422102.04	2149462.21	данные отсутствуют	данные отсутствуют
9183	422108.8	2149471.13	данные отсутствуют	данные отсутствуют
9184	422117.7	2149464.37	данные отсутствуют	данные отсутствуют
9185	420722.57	2149542.74	данные отсутствуют	данные отсутствуют
9186	420728.58	2149536.43	данные отсутствуют	данные отсутствуют
9187	420722.41	2149530.48	данные отсутствуют	данные отсутствуют
9188	420716.31	2149536.69	данные отсутствуют	данные отсутствуют
9189	422486.54	2148720.24	данные отсутствуют	данные отсутствуют
9190	422473.48	2148716.63	данные отсутствуют	данные отсутствуют
9191	422472.5	2148720.16	данные отсутствуют	данные отсутствуют
9192	422485.57	2148723.77	данные отсутствуют	данные отсутствуют
9193	422413.34	2148995.88	данные отсутствуют	данные отсутствуют
9194	422400.26	2148992.31	данные отсутствуют	данные отсутствуют
9195	422399.3	2148995.84	данные отсутствуют	данные отсутствуют

Государственный регистратор		ФГИС ЕГРН
полное наименование должности	подпись	инициалы, фамилия

М.П.

Выписка из Единого государственного реестра недвижимости об объекте недвижимости  
**Описание местоположения земельного участка**

<b>Земельный участок</b>			
(вид объекта недвижимости)			
Лист № ___ Раздела <b>3.2</b>	Всего листов раздела <b>3.2</b> : ___	Всего разделов: ___	Всего листов выписки: ___
<b>17.11.2022 № 99/2022/505658598</b>			
Кадастровый номер:		<b>47:14:0000000:32 (единое землепользование)</b>	

Сведения о характерных точках границы земельного участка				
Система координат: Зона №				
Номер точки	Координаты		Описание закрепления на местности	Средняя квадратическая погрешность определения координат характерных точек границ земельного участка, м
	X	Y		
1	2	3	4	5
9196	422412.38	2148999.41	данные отсутствуют	данные отсутствуют
9197	421172.55	2149252.79	данные отсутствуют	данные отсутствуют
9198	421174.25	2149251.71	данные отсутствуют	данные отсутствуют
9199	421173.17	2149250.03	данные отсутствуют	данные отсутствуют
9200	421171.48	2149251.1	данные отсутствуют	данные отсутствуют
9201	420154.54	2150555.79	данные отсутствуют	данные отсутствуют
9202	420155.52	2150554.04	данные отсутствуют	данные отсутствуют
9203	420153.78	2150553.07	данные отсутствуют	данные отсутствуют
9204	420152.8	2150554.82	данные отсутствуют	данные отсутствуют
9205	421628.29	2148963.71	данные отсутствуют	данные отсутствуют
9206	421629.97	2148962.63	данные отсутствуют	данные отсутствуют
9207	421628.89	2148960.95	данные отсутствуют	данные отсутствуют
9208	421627.21	2148962.02	данные отсутствуют	данные отсутствуют
9209	420952.23	2149392.72	данные отсутствуют	данные отсутствуют
9210	420953.91	2149391.65	данные отсутствуют	данные отсутствуют

Государственный регистратор		ФГИС ЕГРН
полное наименование должности	подпись	инициалы, фамилия

М.П.

Выписка из Единого государственного реестра недвижимости об объекте недвижимости  
**Описание местоположения земельного участка**

<b>Земельный участок</b>			
(вид объекта недвижимости)			
Лист № __ Раздела <b>3.2</b>	Всего листов раздела <b>3.2</b> : __	Всего разделов: __	Всего листов выписки: __
<b>17.11.2022 № 99/2022/505658598</b>			
Кадастровый номер:		<b>47:14:0000000:32 (единое землепользование)</b>	

Сведения о характерных точках границы земельного участка				
Система координат: Зона №				
Номер точки	Координаты		Описание закрепления на местности	Средняя квадратическая погрешность определения координат характерных точек границ земельного участка, м
	X	Y		
1	2	3	4	5
9211	420952.83	2149389.96	данные отсутствуют	данные отсутствуют
9212	420951.15	2149391.04	данные отсутствуют	данные отсутствуют
9213	422084.59	2148674.88	данные отсутствуют	данные отсутствуют
9214	422086.27	2148673.8	данные отсутствуют	данные отсутствуют
9215	422085.19	2148672.12	данные отсутствуют	данные отсутствуют
9216	422083.51	2148673.19	данные отсутствуют	данные отсутствуют
9217	420283.22	2150325.52	данные отсутствуют	данные отсутствуют
9218	420284.2	2150323.78	данные отсутствуют	данные отсутствуют
9219	420282.46	2150322.8	данные отсутствуют	данные отсутствуют
9220	420281.48	2150324.54	данные отсутствуют	данные отсутствуют
9221	421400.1	2149108.52	данные отсутствуют	данные отсутствуют
9222	421401.78	2149107.44	данные отсутствуют	данные отсутствуют
9223	421400.7	2149105.76	данные отсутствуют	данные отсутствуют
9224	421399.02	2149106.83	данные отсутствуют	данные отсутствуют
9225	420022.39	2150792.58	данные отсутствуют	данные отсутствуют

Государственный регистратор		ФГИС ЕГРН
полное наименование должности	подпись	инициалы, фамилия

М.П.

Выписка из Единого государственного реестра недвижимости об объекте недвижимости  
**Описание местоположения земельного участка**

<b>Земельный участок</b>			
(вид объекта недвижимости)			
Лист № __ Раздела <b>3.2</b>	Всего листов раздела <b>3.2</b> : __	Всего разделов: __	Всего листов выписки: __
<b>17.11.2022 № 99/2022/505658598</b>			
Кадастровый номер:		<b>47:14:0000000:32 (единое землепользование)</b>	

Сведения о характерных точках границы земельного участка				
Система координат: Зона №				
Номер точки	Координаты		Описание закрепления на местности	Средняя квадратическая погрешность определения координат характерных точек границ земельного участка, м
	X	Y		
1	2	3	4	5
9226	420023.37	2150790.84	данные отсутствуют	данные отсутствуют
9227	420021.63	2150789.86	данные отсутствуют	данные отсутствуют
9228	420020.65	2150791.6	данные отсутствуют	данные отсутствуют
9229	421849.68	2148823.77	данные отсутствуют	данные отсутствуют
9230	421851.37	2148822.7	данные отсутствуют	данные отсутствуют
9231	421850.3	2148821.02	данные отсутствуют	данные отсутствуют
9232	421848.61	2148822.09	данные отсутствуют	данные отсутствуют
9233	408851.02	2161823.78	данные отсутствуют	данные отсутствуют
9234	408859.82	2161810.76	данные отсутствуют	данные отсутствуют
9235	408865.03	2161803.05	данные отсутствуют	данные отсутствуют
9236	408870.47	2161774.26	данные отсутствуют	данные отсутствуют
9237	408870.23	2161706.23	данные отсутствуют	данные отсутствуют
9238	408915.34	2161593.35	данные отсутствуют	данные отсутствуют
9239	408929.55	2161589.01	данные отсутствуют	данные отсутствуют
9240	408943.65	2161591.52	данные отсутствуют	данные отсутствуют

Государственный регистратор		ФГИС ЕГРН
полное наименование должности	подпись	инициалы, фамилия

М.П.



Выписка из Единого государственного реестра недвижимости об объекте недвижимости  
**Описание местоположения земельного участка**

<b>Земельный участок</b>			
(вид объекта недвижимости)			
Лист № __ Раздела <b>3.2</b>	Всего листов раздела <b>3.2</b> : __	Всего разделов: __	Всего листов выписки: __
<b>17.11.2022 № 99/2022/505658598</b>			
Кадастровый номер:		<b>47:14:0000000:32 (единое землепользование)</b>	

Сведения о характерных точках границы земельного участка				
Система координат: Зона №				
Номер точки	Координаты		Описание закрепления на местности	Средняя квадратическая погрешность определения координат характерных точек границ земельного участка, м
	X	Y		
1	2	3	4	5
9241	409188.54	2161685.19	данные отсутствуют	данные отсутствуют
9242	409272.86	2161726.86	данные отсутствуют	данные отсутствуют
9243	409296.45	2161734.52	данные отсутствуют	данные отсутствуют
9244	409404.09	2161769.47	данные отсутствуют	данные отсутствуют
9245	409404.39	2161802.77	данные отсутствуют	данные отсутствуют
9246	409403.7	2161835.82	данные отсутствуют	данные отсутствуют
9247	409399.2	2161863.74	данные отсутствуют	данные отсутствуют
9248	409392.35	2161881.1	данные отсутствуют	данные отсутствуют
9249	409384.93	2161893.85	данные отсутствуют	данные отсутствуют
9250	409366.49	2161893.51	данные отсутствуют	данные отсутствуют
9251	409356.15	2161891.35	данные отсутствуют	данные отсутствуют
9252	409345.07	2161894.24	данные отсутствуют	данные отсутствуют
9253	409335.07	2161893.4	данные отсутствуют	данные отсутствуют
9254	409323.5	2161889.87	данные отсутствуют	данные отсутствуют
9255	409302.44	2161882.66	данные отсутствуют	данные отсутствуют

Государственный регистратор		ФГИС ЕГРН
полное наименование должности	подпись	инициалы, фамилия

М.П.

Выписка из Единого государственного реестра недвижимости об объекте недвижимости  
**Описание местоположения земельного участка**

<b>Земельный участок</b>			
(вид объекта недвижимости)			
Лист № __ Раздела <b>3.2</b>	Всего листов раздела <b>3.2</b> : __	Всего разделов: __	Всего листов выписки: __
<b>17.11.2022 № 99/2022/505658598</b>			
Кадастровый номер:		<b>47:14:0000000:32 (единое землепользование)</b>	

Сведения о характерных точках границы земельного участка				
Система координат: Зона №				
Номер точки	Координаты		Описание закрепления на местности	Средняя квадратическая погрешность определения координат характерных точек границ земельного участка, м
	X	Y		
1	2	3	4	5
9256	409290.36	2161881.72	данные отсутствуют	данные отсутствуют
9257	409271.22	2161886.72	данные отсутствуют	данные отсутствуют
9258	409225.72	2161902.23	данные отсутствуют	данные отсутствуют
9259	409194.4	2161913.85	данные отсутствуют	данные отсутствуют
9260	409173.21	2161913.52	данные отсутствуют	данные отсутствуют
9261	409137.6	2161909.24	данные отсутствуют	данные отсутствуют
9262	409111.61	2161900.53	данные отсутствуют	данные отсутствуют
9263	409093.96	2161891.09	данные отсутствуют	данные отсутствуют
9264	409080.86	2161889.08	данные отсутствуют	данные отсутствуют
9265	409071.24	2161890.06	данные отсутствуют	данные отсутствуют
9266	409058.57	2161902.68	данные отсутствуют	данные отсутствуют
9267	409037.4	2161912.4	данные отсутствуют	данные отсутствуют
9268	409014.71	2161911.68	данные отсутствуют	данные отсутствуют
9269	408990.41	2161902.26	данные отсутствуют	данные отсутствуют
9270	408970.13	2161884.09	данные отсутствуют	данные отсутствуют

Государственный регистратор		ФГИС ЕГРН
полное наименование должности	подпись	инициалы, фамилия

М.П.

Выписка из Единого государственного реестра недвижимости об объекте недвижимости  
**Описание местоположения земельного участка**

<b>Земельный участок</b>			
(вид объекта недвижимости)			
Лист № __ Раздела <b>3.2</b>	Всего листов раздела <b>3.2</b> : __	Всего разделов: __	Всего листов выписки: __
<b>17.11.2022 № 99/2022/505658598</b>			
Кадастровый номер:		<b>47:14:0000000:32 (единое землепользование)</b>	

Сведения о характерных точках границы земельного участка				
Система координат: Зона №				
Номер точки	Координаты		Описание закрепления на местности	Средняя квадратическая погрешность определения координат характерных точек границ земельного участка, м
	X	Y		
1	2	3	4	5
9271	408955.21	2161879.36	данные отсутствуют	данные отсутствуют
9272	408937.34	2161878.55	данные отсутствуют	данные отсутствуют
9273	408907.39	2161890.2	данные отсутствуют	данные отсутствуют
9274	408882.83	2161900.81	данные отсутствуют	данные отсутствуют
9275	408862.86	2161903.96	данные отсутствуют	данные отсутствуют
9276	408849.89	2161903.37	данные отсутствуют	данные отсутствуют
9277	408833.63	2161885.58	данные отсутствуют	данные отсутствуют
9278	408833.52	2161859.66	данные отсутствуют	данные отсутствуют
9279	408839.23	2161842.21	данные отсутствуют	данные отсутствуют
9280	410526.62	2164955.88	данные отсутствуют	данные отсутствуют
9281	410514.9	2164974.49	данные отсутствуют	данные отсутствуют
9282	409916.67	2165139.21	данные отсутствуют	данные отсутствуют
9283	409840.19	2165053.65	данные отсутствуют	данные отсутствуют
9284	409755.27	2165117.22	данные отсутствуют	данные отсутствуют
9285	409540.24	2165213.57	данные отсутствуют	данные отсутствуют

Государственный регистратор		ФГИС ЕГРН
полное наименование должности	подпись	инициалы, фамилия

М.П.

Выписка из Единого государственного реестра недвижимости об объекте недвижимости  
**Описание местоположения земельного участка**

<b>Земельный участок</b>			
(вид объекта недвижимости)			
Лист № __ Раздела <b>3.2</b>	Всего листов раздела <b>3.2</b> : __	Всего разделов: __	Всего листов выписки: __
<b>17.11.2022 № 99/2022/505658598</b>			
Кадастровый номер:		<b>47:14:0000000:32 (единое землепользование)</b>	

Сведения о характерных точках границы земельного участка				
Система координат: Зона №				
Номер точки	Координаты		Описание закрепления на местности	Средняя квадратическая погрешность определения координат характерных точек границ земельного участка, м
	X	Y		
1	2	3	4	5
9286	409496.41	2165462.56	данные отсутствуют	данные отсутствуют
9287	409241.21	2165455.13	данные отсутствуют	данные отсутствуют
9288	409131.85	2165445.34	данные отсутствуют	данные отсутствуют
9289	409104.42	2165444.23	данные отсутствуют	данные отсутствуют
9290	409116.01	2165464.01	данные отсутствуют	данные отсутствуют
9291	409216.14	2165627.02	данные отсутствуют	данные отсутствуют
9292	409201.3	2165861.34	данные отсутствуют	данные отсутствуют
9293	409198.44	2165906.47	данные отсутствуют	данные отсутствуют
9294	409536.55	2165774.21	данные отсутствуют	данные отсутствуют
9295	409607.74	2165946.26	данные отсутствуют	данные отсутствуют
9296	409736.58	2166155.75	данные отсутствуют	данные отсутствуют
9297	409787.95	2166211.99	данные отсутствуют	данные отсутствуют
9298	409729.14	2166236.02	данные отсутствуют	данные отсутствуют
9299	409447.81	2166239.84	данные отсутствуют	данные отсутствуют
9300	409162.78	2166243.71	данные отсутствуют	данные отсутствуют

Государственный регистратор		ФГИС ЕГРН
полное наименование должности	подпись	инициалы, фамилия

М.П.

Выписка из Единого государственного реестра недвижимости об объекте недвижимости  
**Описание местоположения земельного участка**

<b>Земельный участок</b>			
(вид объекта недвижимости)			
Лист № __ Раздела <b>3.2</b>	Всего листов раздела <b>3.2</b> : __	Всего разделов: __	Всего листов выписки: __
<b>17.11.2022 № 99/2022/505658598</b>			
Кадастровый номер:		<b>47:14:0000000:32 (единое землепользование)</b>	

Сведения о характерных точках границы земельного участка				
Система координат: Зона №				
Номер точки	Координаты		Описание закрепления на местности	Средняя квадратическая погрешность определения координат характерных точек границ земельного участка, м
	X	Y		
1	2	3	4	5
9301	409046.62	2166245.07	данные отсутствуют	данные отсутствуют
9302	409099.05	2166432.31	данные отсутствуют	данные отсутствуют
9303	409169.88	2166461.25	данные отсутствуют	данные отсутствуют
9304	409119.11	2166653.97	данные отсутствуют	данные отсутствуют
9305	409188.94	2166879.22	данные отсутствуют	данные отсутствуют
9306	408947.64	2166871.36	данные отсутствуют	данные отсутствуют
9307	408739.1	2166667.12	данные отсутствуют	данные отсутствуют
9308	408134.14	2166824.56	данные отсутствуют	данные отсутствуют
9309	408112.51	2166439.86	данные отсутствуют	данные отсутствуют
9310	408107.91	2166407.71	данные отсутствуют	данные отсутствуют
9311	408029.56	2165903.68	данные отсутствуют	данные отсутствуют
9312	407963.17	2165923.49	данные отсутствуют	данные отсутствуют
9313	407704.31	2166021.42	данные отсутствуют	данные отсутствуют
9314	407643.62	2165971.16	данные отсутствуют	данные отсутствуют
9315	407522.97	2165871.37	данные отсутствуют	данные отсутствуют

Государственный регистратор		ФГИС ЕГРН
полное наименование должности	подпись	инициалы, фамилия

М.П.

Выписка из Единого государственного реестра недвижимости об объекте недвижимости  
**Описание местоположения земельного участка**

<b>Земельный участок</b>			
(вид объекта недвижимости)			
Лист № ___ Раздела <b>3.2</b>	Всего листов раздела <b>3.2</b> : ___	Всего разделов: ___	Всего листов выписки: ___
<b>17.11.2022 № 99/2022/505658598</b>			
Кадастровый номер:		<b>47:14:0000000:32 (единое землепользование)</b>	

Сведения о характерных точках границы земельного участка				
Система координат: Зона №				
Номер точки	Координаты		Описание закрепления на местности	Средняя квадратическая погрешность определения координат характерных точек границ земельного участка, м
	X	Y		
1	2	3	4	5
9316	407454.56	2165814.77	данные отсутствуют	данные отсутствуют
9317	407467.94	2165793.63	данные отсутствуют	данные отсутствуют
9318	407550.38	2165663.4	данные отсутствуют	данные отсутствуют
9319	407566.89	2165637.31	данные отсутствуют	данные отсутствуют
9320	407605.07	2165640.34	данные отсутствуют	данные отсутствуют
9321	407710.76	2165648.55	данные отсутствуют	данные отсутствуют
9322	407777.61	2165654.03	данные отсутствуют	данные отсутствуют
9323	407864.31	2165559.59	данные отсутствуют	данные отсутствуют
9324	407949.98	2165591.97	данные отсутствуют	данные отсутствуют
9325	408177.95	2165484.85	данные отсутствуют	данные отсутствуют
9326	408306.25	2165490.37	данные отсутствуют	данные отсутствуют
9327	408574.76	2165061.44	данные отсутствуют	данные отсутствуют
9328	408635.93	2165029.93	данные отсутствуют	данные отсутствуют
9329	408665.21	2165015.39	данные отсутствуют	данные отсутствуют
9330	408796.1	2165038.57	данные отсутствуют	данные отсутствуют

Государственный регистратор		ФГИС ЕГРН
полное наименование должности	подпись	инициалы, фамилия

М.П.

Выписка из Единого государственного реестра недвижимости об объекте недвижимости  
**Описание местоположения земельного участка**

<b>Земельный участок</b>			
(вид объекта недвижимости)			
Лист № __ Раздела <b>3.2</b>	Всего листов раздела <b>3.2</b> : __	Всего разделов: __	Всего листов выписки: __
<b>17.11.2022 № 99/2022/505658598</b>			
Кадастровый номер:		<b>47:14:0000000:32 (единое землепользование)</b>	

Сведения о характерных точках границы земельного участка				
Система координат:				
Зона №				
Номер точки	Координаты		Описание закрепления на местности	Средняя квадратическая погрешность определения координат характерных точек границ земельного участка, м
	X	Y		
1	2	3	4	5
9331	408814.43	2165041.81	данные отсутствуют	данные отсутствуют
9332	408816.33	2165044.34	данные отсутствуют	данные отсутствуют
9333	408807.3	2165053.71	данные отсутствуют	данные отсутствуют
9334	408837.96	2165073.17	данные отсутствуют	данные отсутствуют
9335	408880.56	2165129.95	данные отсутствуют	данные отсутствуют
9336	408898.33	2165155.72	данные отсутствуют	данные отсутствуют
9337	408909.96	2165172.58	данные отсутствуют	данные отсутствуют
9338	408935.26	2165183.69	данные отсутствуют	данные отсутствуют
9339	408935.58	2165183.83	данные отсутствуют	данные отсутствуют
9340	408961.66	2165195.28	данные отсутствуют	данные отсутствуют
9341	408984.29	2165205.22	данные отсутствуют	данные отсутствуют
9342	409001.78	2165212.9	данные отсутствуют	данные отсутствуют
9343	409027.89	2165210.96	данные отсутствуют	данные отсутствуют
9344	409048.32	2165209.44	данные отсутствуют	данные отсутствуют
9345	409116.76	2165204.36	данные отсутствуют	данные отсутствуют

Государственный регистратор		ФГИС ЕГРН
полное наименование должности	подпись	инициалы, фамилия

М.П.

Выписка из Единого государственного реестра недвижимости об объекте недвижимости  
**Описание местоположения земельного участка**

<b>Земельный участок</b>			
(вид объекта недвижимости)			
Лист № __ Раздела <b>3.2</b>	Всего листов раздела <b>3.2</b> : __	Всего разделов: __	Всего листов выписки: __
<b>17.11.2022 № 99/2022/505658598</b>			
Кадастровый номер:		<b>47:14:0000000:32 (единое землепользование)</b>	

Сведения о характерных точках границы земельного участка				
Система координат: Зона №				
Номер точки	Координаты		Описание закрепления на местности	Средняя квадратическая погрешность определения координат характерных точек границ земельного участка, м
	X	Y		
1	2	3	4	5
9346	409131.47	2165203.27	данные отсутствуют	данные отсутствуют
9347	409133.27	2165202.78	данные отсутствуют	данные отсутствуют
9348	409175.65	2165191.29	данные отсутствуют	данные отсутствуют
9349	409215.37	2165180.52	данные отсутствуют	данные отсутствуют
9350	409237.97	2165174.39	данные отсутствуют	данные отсутствуют
9351	409256.76	2165169.29	данные отсутствуют	данные отсутствуют
9352	409288.52	2165160.68	данные отсутствуют	данные отсутствуют
9353	409316.1	2165137.05	данные отсутствуют	данные отсутствуют
9354	409326.31	2165131.06	данные отсутствуют	данные отсутствуют
9355	409373.09	2165103.58	данные отсутствуют	данные отсутствуют
9356	409439.61	2165073.17	данные отсутствуют	данные отсутствуют
9357	409467.96	2165047.85	данные отсутствуют	данные отсутствуют
9358	409413.19	2164893.51	данные отсутствуют	данные отсутствуют
9359	409702.2	2164646.26	данные отсутствуют	данные отсутствуют
9360	409748.12	2164654.89	данные отсутствуют	данные отсутствуют

Государственный регистратор		ФГИС ЕГРН
полное наименование должности	подпись	инициалы, фамилия

М.П.



Выписка из Единого государственного реестра недвижимости об объекте недвижимости  
**Описание местоположения земельного участка**

<b>Земельный участок</b>			
(вид объекта недвижимости)			
Лист № __ Раздела <b>3.2</b>	Всего листов раздела <b>3.2</b> : __	Всего разделов: __	Всего листов выписки: __
<b>17.11.2022 № 99/2022/505658598</b>			
Кадастровый номер:		<b>47:14:0000000:32 (единое землепользование)</b>	

Сведения о характерных точках границы земельного участка				
Система координат: Зона №				
Номер точки	Координаты		Описание закрепления на местности	Средняя квадратическая погрешность определения координат характерных точек границ земельного участка, м
	X	Y		
1	2	3	4	5
9361	409794.39	2164663.38	данные отсутствуют	данные отсутствуют
9362	409914.47	2164685.69	данные отсутствуют	данные отсутствуют
9363	410171.5	2164465.17	данные отсутствуют	данные отсутствуют
9364	410192.22	2164447.59	данные отсутствуют	данные отсутствуют
9365	410225.56	2164419.41	данные отсутствуют	данные отсутствуют
9366	410126.26	2164278.81	данные отсутствуют	данные отсутствуют
9367	410106.5	2164251.18	данные отсутствуют	данные отсутствуют
9368	410071.56	2164201.42	данные отсутствуют	данные отсутствуют
9369	410036.05	2164151.09	данные отсутствуют	данные отсутствуют
9370	409938.91	2163955.76	данные отсутствуют	данные отсутствуют
9371	409929.81	2163937.46	данные отсутствуют	данные отсутствуют
9372	409846.52	2163769.86	данные отсутствуют	данные отсутствуют
9373	409736.12	2163985.71	данные отсутствуют	данные отсутствуют
9374	409576.96	2164298.02	данные отсутствуют	данные отсутствуют
9375	409432.45	2164579.38	данные отсутствуют	данные отсутствуют

Государственный регистратор		ФГИС ЕГРН
полное наименование должности	подпись	инициалы, фамилия

М.П.

Выписка из Единого государственного реестра недвижимости об объекте недвижимости  
**Описание местоположения земельного участка**

<b>Земельный участок</b>			
(вид объекта недвижимости)			
Лист № ___ Раздела <b>3.2</b>	Всего листов раздела <b>3.2</b> : ___	Всего разделов: ___	Всего листов выписки: ___
<b>17.11.2022 № 99/2022/505658598</b>			
Кадастровый номер:		<b>47:14:0000000:32 (единое землепользование)</b>	

Сведения о характерных точках границы земельного участка				
Система координат: Зона №				
Номер точки	Координаты		Описание закрепления на местности	Средняя квадратическая погрешность определения координат характерных точек границ земельного участка, м
	X	Y		
1	2	3	4	5
9376	409290.63	2164611.53	данные отсутствуют	данные отсутствуют
9377	409217.07	2164665.11	данные отсутствуют	данные отсутствуют
9378	409215.21	2164676.52	данные отсутствуют	данные отсутствуют
9379	409202.94	2164740.2	данные отсутствуют	данные отсутствуют
9380	409169.28	2164910.79	данные отсутствуют	данные отсутствуют
9381	409045.54	2164846.3	данные отсутствуют	данные отсутствуют
9382	408983.65	2164814.16	данные отсутствуют	данные отсутствуют
9383	408973.93	2164838.97	данные отсутствуют	данные отсутствуют
9384	408959.12	2164876.78	данные отсутствуют	данные отсутствуют
9385	408954.4	2164883.81	данные отсутствуют	данные отсутствуют
9386	408953.01	2164885.88	данные отсутствуют	данные отсутствуют
9387	408791.77	2164872.75	данные отсутствуют	данные отсутствуют
9388	408784.39	2164695.52	данные отсутствуют	данные отсутствуют
9389	408862.06	2164650.01	данные отсутствуют	данные отсутствуют
9390	408988.5	2164575.93	данные отсутствуют	данные отсутствуют

Государственный регистратор		ФГИС ЕГРН
полное наименование должности	подпись	инициалы, фамилия

М.П.

Выписка из Единого государственного реестра недвижимости об объекте недвижимости  
**Описание местоположения земельного участка**

<b>Земельный участок</b>			
(вид объекта недвижимости)			
Лист № __ Раздела <b>3.2</b>	Всего листов раздела <b>3.2</b> : __	Всего разделов: __	Всего листов выписки: __
<b>17.11.2022 № 99/2022/505658598</b>			
Кадастровый номер:		<b>47:14:0000000:32 (единое землепользование)</b>	

Сведения о характерных точках границы земельного участка				
Система координат: Зона №				
Номер точки	Координаты		Описание закрепления на местности	Средняя квадратическая погрешность определения координат характерных точек границ земельного участка, м
	X	Y		
1	2	3	4	5
9391	408961.5	2164736.44	данные отсутствуют	данные отсутствуют
9392	409069.52	2164677.92	данные отсутствуют	данные отсутствуют
9393	409072.43	2164613.58	данные отсутствуют	данные отсутствуют
9394	409236.09	2164569.48	данные отсутствуют	данные отсутствуют
9395	409297.48	2164491.59	данные отсутствуют	данные отсутствуют
9396	409195.99	2164373.17	данные отсутствуют	данные отсутствуют
9397	409348.03	2164265.74	данные отсутствуют	данные отсутствуют
9398	409320.25	2164209.09	данные отсутствуют	данные отсутствуют
9399	409105.6	2164270.77	данные отсутствуют	данные отсутствуют
9400	409066.88	2164300.47	данные отсутствуют	данные отсутствуют
9401	409066.86	2164300.49	данные отсутствуют	данные отсутствуют
9402	409056.66	2164295.76	данные отсутствуют	данные отсутствуют
9403	409049	2164299.38	данные отсутствуют	данные отсутствуют
9404	409044.53	2164317.54	данные отсутствуют	данные отсутствуют
9405	409018.31	2164337.61	данные отсутствуют	данные отсутствуют

Государственный регистратор		ФГИС ЕГРН
полное наименование должности	подпись	инициалы, фамилия

М.П.

Выписка из Единого государственного реестра недвижимости об объекте недвижимости  
**Описание местоположения земельного участка**

<b>Земельный участок</b>			
(вид объекта недвижимости)			
Лист № __ Раздела <b>3.2</b>	Всего листов раздела <b>3.2</b> : __	Всего разделов: __	Всего листов выписки: __
<b>17.11.2022 № 99/2022/505658598</b>			
Кадастровый номер:		<b>47:14:0000000:32 (единое землепользование)</b>	

Сведения о характерных точках границы земельного участка				
Система координат: Зона №				
Номер точки	Координаты		Описание закрепления на местности	Средняя квадратическая погрешность определения координат характерных точек границ земельного участка, м
	X	Y		
1	2	3	4	5
9406	408555.23	2163853.94	данные отсутствуют	данные отсутствуют
9407	408526.58	2163823.91	данные отсутствуют	данные отсутствуют
9408	408760.42	2163547.22	данные отсутствуют	данные отсутствуют
9409	408766.61	2163540.11	данные отсутствуют	данные отсутствуют
9410	408793.24	2163557.74	данные отсутствуют	данные отсутствуют
9411	408943.29	2163657.06	данные отсутствуют	данные отсутствуют
9412	409286.87	2163751.53	данные отсутствуют	данные отсутствуют
9413	409654.57	2163684.94	данные отсутствуют	данные отсутствуют
9414	409774.1	2163444.62	данные отсутствуют	данные отсутствуют
9415	409548.37	2163262.05	данные отсутствуют	данные отсутствуют
9416	409449.61	2163146.6	данные отсутствуют	данные отсутствуют
9417	409383.11	2163068.78	данные отсутствуют	данные отсутствуют
9418	409583.42	2162777.75	данные отсутствуют	данные отсутствуют
9419	409784.59	2162686.14	данные отсутствуют	данные отсутствуют
9420	409815.43	2162766.9	данные отсутствуют	данные отсутствуют

Государственный регистратор		ФГИС ЕГРН
полное наименование должности	подпись	инициалы, фамилия

М.П.

Выписка из Единого государственного реестра недвижимости об объекте недвижимости  
**Описание местоположения земельного участка**

<b>Земельный участок</b>			
(вид объекта недвижимости)			
Лист № __ Раздела <b>3.2</b>	Всего листов раздела <b>3.2</b> : __	Всего разделов: __	Всего листов выписки: __
<b>17.11.2022 № 99/2022/505658598</b>			
Кадастровый номер:		<b>47:14:0000000:32 (единое землепользование)</b>	

Сведения о характерных точках границы земельного участка				
Система координат: Зона №				
Номер точки	Координаты		Описание закрепления на местности	Средняя квадратическая погрешность определения координат характерных точек границ земельного участка, м
	X	Y		
1	2	3	4	5
9421	409861.58	2162850.04	данные отсутствуют	данные отсутствуют
9422	410051.11	2163191.49	данные отсутствуют	данные отсутствуют
9423	410153.37	2163375.64	данные отсутствуют	данные отсутствуют
9424	410769.45	2163449.69	данные отсутствуют	данные отсутствуют
9425	410788.46	2163451.71	данные отсутствуют	данные отсутствуют
9426	410802.65	2163453.22	данные отсутствуют	данные отсутствуют
9427	411070.97	2163481.47	данные отсутствуют	данные отсутствуют
9428	411308.69	2163199.53	данные отсутствуют	данные отсутствуют
9429	411228.35	2162876.96	данные отсутствуют	данные отсутствуют
9430	411250.94	2162879.36	данные отсутствуют	данные отсутствуют
9431	411256.38	2162880.07	данные отсутствуют	данные отсутствуют
9432	411286.72	2162880.8	данные отсутствуют	данные отсутствуют
9433	411322.65	2162879.7	данные отсутствуют	данные отсутствуют
9434	411342.87	2162877.35	данные отсутствуют	данные отсутствуют
9435	411368.37	2162875.93	данные отсутствуют	данные отсутствуют

Государственный регистратор		ФГИС ЕГРН
полное наименование должности	подпись	инициалы, фамилия

М.П.

Выписка из Единого государственного реестра недвижимости об объекте недвижимости  
**Описание местоположения земельного участка**

<b>Земельный участок</b>			
(вид объекта недвижимости)			
Лист № __ Раздела <b>3.2</b>	Всего листов раздела <b>3.2</b> : __	Всего разделов: __	Всего листов выписки: __
<b>17.11.2022 № 99/2022/505658598</b>			
Кадастровый номер:		<b>47:14:0000000:32 (единое землепользование)</b>	

Сведения о характерных точках границы земельного участка				
Система координат: Зона №				
Номер точки	Координаты		Описание закрепления на местности	Средняя квадратическая погрешность определения координат характерных точек границ земельного участка, м
	X	Y		
1	2	3	4	5
9436	411393.19	2162874.93	данные отсутствуют	данные отсутствуют
9437	411479.53	2162862.9	данные отсутствуют	данные отсутствуют
9438	411504.14	2162860.43	данные отсутствуют	данные отсутствуют
9439	411622.09	2162846.34	данные отсутствуют	данные отсутствуют
9440	411661	2162839.84	данные отсутствуют	данные отсутствуют
9441	411681.44	2162839.98	данные отсутствуют	данные отсутствуют
9442	411708.2	2162843.74	данные отсутствуют	данные отсутствуют
9443	411609.1	2162963.58	данные отсутствуют	данные отсутствуют
9444	411714.97	2163195.05	данные отсутствуют	данные отсутствуют
9445	411664.13	2163368.99	данные отсутствуют	данные отсутствуют
9446	411516.33	2163356.21	данные отсутствуют	данные отсутствуют
9447	411376.19	2163344.09	данные отсутствуют	данные отсутствуют
9448	411304.48	2163547.23	данные отсутствуют	данные отсутствуют
9449	411798.8	2163843.51	данные отсутствуют	данные отсутствуют
9450	411501.15	2164448.41	данные отсутствуют	данные отсутствуют

Государственный регистратор		ФГИС ЕГРН
полное наименование должности	подпись	инициалы, фамилия

М.П.

Выписка из Единого государственного реестра недвижимости об объекте недвижимости  
**Описание местоположения земельного участка**

<b>Земельный участок</b>			
(вид объекта недвижимости)			
Лист № ___ Раздела <b>3.2</b>	Всего листов раздела <b>3.2</b> : ___	Всего разделов: ___	Всего листов выписки: ___
<b>17.11.2022 № 99/2022/505658598</b>			
Кадастровый номер:		<b>47:14:0000000:32 (единое землепользование)</b>	

Сведения о характерных точках границы земельного участка				
Система координат: Зона №				
Номер точки	Координаты		Описание закрепления на местности	Средняя квадратическая погрешность определения координат характерных точек границ земельного участка, м
	X	Y		
1	2	3	4	5
9451	411484.86	2164483.61	данные отсутствуют	данные отсутствуют
9452	411477.96	2164492.28	данные отсутствуют	данные отсутствуют
9453	411463	2164485.66	данные отсутствуют	данные отсутствуют
9454	411404.5	2164568.09	данные отсутствуют	данные отсутствуют
9455	411310.37	2164686.83	данные отсутствуют	данные отсутствуют
9456	411316.24	2164695.51	данные отсутствуют	данные отсутствуют
9457	411311.41	2164701.58	данные отсутствуют	данные отсутствуют
9458	411323.04	2164715.3	данные отсутствуют	данные отсутствуют
9459	411318.95	2164725.39	данные отсутствуют	данные отсутствуют
9460	411323.3	2164728.14	данные отсутствуют	данные отсутствуют
9461	411280.8	2164819.17	данные отсутствуют	данные отсутствуют
9462	411231.89	2164927.38	данные отсутствуют	данные отсутствуют
9463	411129.87	2164841.27	данные отсутствуют	данные отсутствуют
9464	411036.69	2164967.56	данные отсутствуют	данные отсутствуют
9465	411045.69	2165025.57	данные отсутствуют	данные отсутствуют

Государственный регистратор		ФГИС ЕГРН
полное наименование должности	подпись	инициалы, фамилия

М.П.

Выписка из Единого государственного реестра недвижимости об объекте недвижимости  
**Описание местоположения земельного участка**

<b>Земельный участок</b>			
(вид объекта недвижимости)			
Лист № __ Раздела <b>3.2</b>	Всего листов раздела <b>3.2</b> : __	Всего разделов: __	Всего листов выписки: __
<b>17.11.2022 № 99/2022/505658598</b>			
Кадастровый номер:		<b>47:14:0000000:32 (единое землепользование)</b>	

Сведения о характерных точках границы земельного участка				
Система координат: Зона №				
Номер точки	Координаты		Описание закрепления на местности	Средняя квадратическая погрешность определения координат характерных точек границ земельного участка, м
	X	Y		
1	2	3	4	5
9466	410964.23	2165062.88	данные отсутствуют	данные отсутствуют
9467	410947.36	2165018.92	данные отсутствуют	данные отсутствуют
9468	410880.37	2165014.44	данные отсутствуют	данные отсутствуют
9469	410745.51	2164955.36	данные отсутствуют	данные отсутствуют
9470	410718.19	2164943.95	данные отсутствуют	данные отсутствуют
9471	410672.08	2164961.37	данные отсутствуют	данные отсутствуют
9472	410545.26	2164926.28	данные отсутствуют	данные отсутствуют
9473	408801.53	2165739.37	данные отсутствуют	данные отсутствуют
9474	408795.69	2165742.27	данные отсутствуют	данные отсутствуют
9475	408798.3	2165748.23	данные отсутствуют	данные отсутствуют
9476	408804.24	2165745.49	данные отсутствуют	данные отсутствуют
9477	408677.81	2165465.36	данные отсутствуют	данные отсутствуют
9478	408672.5	2165467.81	данные отсутствуют	данные отсутствуют
9479	408674.84	2165473.17	данные отсутствуют	данные отсутствуют
9480	408680.21	2165470.76	данные отсутствуют	данные отсутствуют

Государственный регистратор		ФГИС ЕГРН
полное наименование должности	подпись	инициалы, фамилия

М.П.



Выписка из Единого государственного реестра недвижимости об объекте недвижимости  
**Описание местоположения земельного участка**

<b>Земельный участок</b>			
(вид объекта недвижимости)			
Лист № __ Раздела <b>3.2</b>	Всего листов раздела <b>3.2</b> : __	Всего разделов: __	Всего листов выписки: __
<b>17.11.2022 № 99/2022/505658598</b>			
Кадастровый номер:		<b>47:14:0000000:32 (единое землепользование)</b>	

Сведения о характерных точках границы земельного участка				
Система координат: Зона №				
Номер точки	Координаты		Описание закрепления на местности	Средняя квадратическая погрешность определения координат характерных точек границ земельного участка, м
	X	Y		
1	2	3	4	5
9481	408566.65	2165218.99	данные отсутствуют	данные отсутствуют
9482	408561.37	2165221.37	данные отсутствуют	данные отсутствуют
9483	408563.62	2165226.68	данные отсутствуют	данные отсутствуют
9484	408569.1	2165224.23	данные отсутствуют	данные отсутствуют
9485	408826.42	2165708.39	данные отсутствуют	данные отсутствуют
9486	408822.62	2165712.73	данные отсутствуют	данные отсутствуют
9487	408827.02	2165716.46	данные отсутствуют	данные отсутствуют
9488	408830.68	2165712.13	данные отсутствуют	данные отсутствуют
9489	409302.13	2165150.55	данные отсутствуют	данные отсутствуют
9490	409300.2	2165152.84	данные отсутствуют	данные отсутствуют
9491	409302.49	2165154.78	данные отсутствуют	данные отсутствуют
9492	409304.42	2165152.49	данные отсутствуют	данные отсутствуют
9493	410100.79	2164209.2	данные отсутствуют	данные отсутствуют
9494	410099.49	2164210.72	данные отсутствуют	данные отсутствуют
9495	410101.01	2164212.03	данные отсутствуют	данные отсутствуют

Государственный регистратор		ФГИС ЕГРН
полное наименование должности	подпись	инициалы, фамилия

М.П.

Выписка из Единого государственного реестра недвижимости об объекте недвижимости  
**Описание местоположения земельного участка**

<b>Земельный участок</b>			
(вид объекта недвижимости)			
Лист № __ Раздела <b>3.2</b>	Всего листов раздела <b>3.2</b> : __	Всего разделов: __	Всего листов выписки: __
<b>17.11.2022 № 99/2022/505658598</b>			
Кадастровый номер:		<b>47:14:0000000:32 (единое землепользование)</b>	

Сведения о характерных точках границы земельного участка				
Система координат: Зона №				
Номер точки	Координаты		Описание закрепления на местности	Средняя квадратическая погрешность определения координат характерных точек границ земельного участка, м
	X	Y		
1	2	3	4	5
9496	410102.31	2164210.51	данные отсутствуют	данные отсутствуют
9497	410580.4	2163645.42	данные отсутствуют	данные отсутствуют
9498	410579.11	2163646.96	данные отсутствуют	данные отсутствуют
9499	410580.64	2163648.24	данные отсутствуют	данные отсутствуют
9500	410581.93	2163646.71	данные отсутствуют	данные отсутствуют
9501	410278.01	2164000.63	данные отсутствуют	данные отсутствуют
9502	410276.71	2164002.15	данные отсутствуют	данные отсутствуют
9503	410278.23	2164003.45	данные отсутствуют	данные отсутствуют
9504	410279.53	2164001.93	данные отсутствуют	данные отсутствуют
9505	408975.2	2165536.45	данные отсутствуют	данные отсутствуют
9506	408973.9	2165537.97	данные отсутствуют	данные отсутствуют
9507	408975.42	2165539.27	данные отсутствуют	данные отсутствуют
9508	408976.72	2165537.75	данные отсутствуют	данные отсутствуют
9509	409145.2	2165336.38	данные отсутствуют	данные отсутствуют
9510	409143.9	2165337.9	данные отсутствуют	данные отсутствуют

Государственный регистратор		ФГИС ЕГРН
полное наименование должности	подпись	инициалы, фамилия

М.П.

Выписка из Единого государственного реестра недвижимости об объекте недвижимости  
**Описание местоположения земельного участка**

<b>Земельный участок</b>			
(вид объекта недвижимости)			
Лист № __ Раздела <b>3.2</b>	Всего листов раздела <b>3.2</b> : __	Всего разделов: __	Всего листов выписки: __
<b>17.11.2022 № 99/2022/505658598</b>			
Кадастровый номер:		<b>47:14:0000000:32 (единое землепользование)</b>	

Сведения о характерных точках границы земельного участка				
Система координат:				
Зона №				
Номер точки	Координаты		Описание закрепления на местности	Средняя квадратическая погрешность определения координат характерных точек границ земельного участка, м
	X	Y		
1	2	3	4	5
9511	409145.42	2165339.2	данные отсутствуют	данные отсутствуют
9512	409146.72	2165337.68	данные отсутствуют	данные отсутствуют
9513	409621.31	2164774.63	данные отсутствуют	данные отсутствуют
9514	409620.01	2164776.14	данные отсутствуют	данные отсутствуют
9515	409621.53	2164777.45	данные отсутствуют	данные отсутствуют
9516	409622.83	2164775.93	данные отсутствуют	данные отсутствуют
9517	410723.36	2163476.41	данные отсутствуют	данные отсутствуют
9518	410722.06	2163477.93	данные отсутствуют	данные отсутствуют
9519	410723.58	2163479.23	данные отсутствуют	данные отсутствуют
9520	410724.88	2163477.72	данные отсутствуют	данные отсутствуют
9521	410447.83	2163800.73	данные отсутствуют	данные отсутствуют
9522	410446.53	2163802.25	данные отсутствуют	данные отсутствуют
9523	410448.05	2163803.55	данные отсутствуют	данные отсутствуют
9524	410449.35	2163802.04	данные отсутствуют	данные отсутствуют
9525	409472.83	2164949.97	данные отсутствуют	данные отсутствуют

Государственный регистратор		ФГИС ЕГРН
полное наименование должности	подпись	инициалы, фамилия

М.П.

Выписка из Единого государственного реестра недвижимости об объекте недвижимости  
**Описание местоположения земельного участка**

<b>Земельный участок</b>			
(вид объекта недвижимости)			
Лист № __ Раздела <b>3.2</b>	Всего листов раздела <b>3.2</b> : __	Всего разделов: __	Всего листов выписки: __
<b>17.11.2022 № 99/2022/505658598</b>			
Кадастровый номер:		<b>47:14:0000000:32 (единое землепользование)</b>	

Сведения о характерных точках границы земельного участка				
Система координат: Зона №				
Номер точки	Координаты		Описание закрепления на местности	Средняя квадратическая погрешность определения координат характерных точек границ земельного участка, м
	X	Y		
1	2	3	4	5
9526	409471.53	2164951.48	данные отсутствуют	данные отсутствуют
9527	409473.05	2164952.79	данные отсутствуют	данные отсутствуют
9528	409474.35	2164951.27	данные отсутствуют	данные отсутствуют
9529	407768.61	2162414.46	данные отсутствуют	данные отсутствуют
9530	407786.65	2162502	данные отсутствуют	данные отсутствуют
9531	407872.24	2162657.94	данные отсутствуют	данные отсутствуют
9532	407922.42	2162749.33	данные отсутствуют	данные отсутствуют
9533	407985.77	2162853.48	данные отсутствуют	данные отсутствуют
9534	407547.68	2162804.32	данные отсутствуют	данные отсутствуют
9535	407335.37	2162781.01	данные отсутствуют	данные отсутствуют
9536	407149.1	2162562.38	данные отсутствуют	данные отсутствуют
9537	407255.26	2162268.24	данные отсутствуют	данные отсутствуют
9538	407507.58	2162176.93	данные отсутствуют	данные отсутствуют
9539	407722.9	2162193.09	данные отсутствуют	данные отсутствуют
9540	407737.52	2162263.65	данные отсутствуют	данные отсутствуют

Государственный регистратор		ФГИС ЕГРН
полное наименование должности	подпись	инициалы, фамилия

М.П.

Выписка из Единого государственного реестра недвижимости об объекте недвижимости  
**Описание местоположения земельного участка**

<b>Земельный участок</b>			
(вид объекта недвижимости)			
Лист № __ Раздела <b>3.2</b>	Всего листов раздела <b>3.2</b> : __	Всего разделов: __	Всего листов выписки: __
<b>17.11.2022 № 99/2022/505658598</b>			
Кадастровый номер:		<b>47:14:0000000:32 (единое землепользование)</b>	

Сведения о характерных точках границы земельного участка				
Система координат: Зона №				
Номер точки	Координаты		Описание закрепления на местности	Средняя квадратическая погрешность определения координат характерных точек границ земельного участка, м
	X	Y		
1	2	3	4	5
9541	407392.63	2162612.98	данные отсутствуют	данные отсутствуют
9542	407390.26	2162607.67	данные отсутствуют	данные отсутствуют
9543	407384.9	2162610.35	данные отсутствуют	данные отсутствуют
9544	407387.28	2162615.61	данные отсутствуют	данные отсутствуют
9545	407285.88	2162376.64	данные отсутствуют	данные отсутствуют
9546	407283.23	2162371.38	данные отсутствуют	данные отсутствуют
9547	407277.87	2162374.1	данные отсутствуют	данные отсутствуют
9548	407280.55	2162379.12	данные отсутствуют	данные отсутствуют
9549	406668.37	2162201.79	данные отсутствуют	данные отсутствуют
9550	406627.47	2161958.11	данные отсутствуют	данные отсутствуют
9551	406855.87	2161930.88	данные отсутствуют	данные отсутствуют
9552	406892.77	2161927.59	данные отсутствуют	данные отсутствуют
9553	406900.06	2161925.63	данные отсутствуют	данные отсутствуют
9554	406948.36	2161795.33	данные отсутствуют	данные отсутствуют
9555	407369.37	2161921.08	данные отсутствуют	данные отсутствуют

Государственный регистратор		ФГИС ЕГРН
полное наименование должности	подпись	инициалы, фамилия

М.П.

Выписка из Единого государственного реестра недвижимости об объекте недвижимости  
**Описание местоположения земельного участка**

<b>Земельный участок</b>			
(вид объекта недвижимости)			
Лист № ___ Раздела <b>3.2</b>	Всего листов раздела <b>3.2</b> : ___	Всего разделов: ___	Всего листов выписки: ___
<b>17.11.2022 № 99/2022/505658598</b>			
Кадастровый номер:		<b>47:14:0000000:32 (единое землепользование)</b>	

Сведения о характерных точках границы земельного участка				
Система координат: Зона №				
Номер точки	Координаты		Описание закрепления на местности	Средняя квадратическая погрешность определения координат характерных точек границ земельного участка, м
	X	Y		
1	2	3	4	5
9556	407353.69	2162128.38	данные отсутствуют	данные отсутствуют
9557	406873.38	2162183.59	данные отсутствуют	данные отсутствуют
9558	406795.55	2162196.23	данные отсутствуют	данные отсутствуют
9559	407170.13	2162117.81	данные отсутствуют	данные отсутствуют
9560	407166.68	2162111.2	данные отсутствуют	данные отсутствуют
9561	407160.1	2162114.74	данные отсутствуют	данные отсутствуют
9562	407163.6	2162121.18	данные отсутствуют	данные отсутствуют
9563	407030.57	2161917.42	данные отсутствуют	данные отсутствуют
9564	407027.2	2161912.75	данные отсутствуют	данные отсутствуют
9565	407022.42	2161916.26	данные отсутствуют	данные отсутствуют
9566	407025.92	2161920.98	данные отсутствуют	данные отсутствуют
9567	408729.32	2163174.3	данные отсутствуют	данные отсутствуют
9568	408771.78	2163084.35	данные отсутствуют	данные отсутствуют
9569	408854.36	2163101.16	данные отсутствуют	данные отсутствуют
9570	408852.49	2163170.83	данные отсутствуют	данные отсутствуют

Государственный регистратор		ФГИС ЕГРН
полное наименование должности	подпись	инициалы, фамилия

М.П.

Выписка из Единого государственного реестра недвижимости об объекте недвижимости  
**Описание местоположения земельного участка**

<b>Земельный участок</b>			
(вид объекта недвижимости)			
Лист № __ Раздела <b>3.2</b>	Всего листов раздела <b>3.2</b> : __	Всего разделов: __	Всего листов выписки: __
<b>17.11.2022 № 99/2022/505658598</b>			
Кадастровый номер:		<b>47:14:0000000:32 (единое землепользование)</b>	

Сведения о характерных точках границы земельного участка				
Система координат: Зона №				
Номер точки	Координаты		Описание закрепления на местности	Средняя квадратическая погрешность определения координат характерных точек границ земельного участка, м
	X	Y		
1	2	3	4	5
9571	408883.23	2163181.42	данные отсутствуют	данные отсутствуют
9572	408882.98	2163187.04	данные отсутствуют	данные отсутствуют
9573	408942.98	2163207.93	данные отсутствуют	данные отсутствуют
9574	409085.07	2163206.57	данные отсутствуют	данные отсутствуют
9575	409146.76	2163313.58	данные отсутствуют	данные отсутствуют
9576	409161.43	2163321	данные отсутствуют	данные отсутствуют
9577	409165.6	2163329.56	данные отсутствуют	данные отсутствуют
9578	409219.2	2163355.46	данные отсутствуют	данные отсутствуют
9579	409236.92	2163383.11	данные отсутствуют	данные отсутствуют
9580	409249.55	2163402.82	данные отсутствуют	данные отсутствуют
9581	409224.55	2163421.76	данные отсутствуют	данные отсутствуют
9582	409246.94	2163470.54	данные отсутствуют	данные отсутствуют
9583	409246.95	2163470.56	данные отсутствуют	данные отсутствуют
9584	409241.32	2163476.6	данные отсутствуют	данные отсутствуют
9585	409236.09	2163507.73	данные отсутствуют	данные отсутствуют

Государственный регистратор		ФГИС ЕГРН
полное наименование должности	подпись	инициалы, фамилия

М.П.

Выписка из Единого государственного реестра недвижимости об объекте недвижимости  
**Описание местоположения земельного участка**

<b>Земельный участок</b>			
(вид объекта недвижимости)			
Лист № __ Раздела <b>3.2</b>	Всего листов раздела <b>3.2</b> : __	Всего разделов: __	Всего листов выписки: __
<b>17.11.2022 № 99/2022/505658598</b>			
Кадастровый номер:		<b>47:14:0000000:32 (единое землепользование)</b>	

Сведения о характерных точках границы земельного участка				
Система координат: Зона №				
Номер точки	Координаты		Описание закрепления на местности	Средняя квадратическая погрешность определения координат характерных точек границ земельного участка, м
	X	Y		
1	2	3	4	5
9586	409235.96	2163507.8	данные отсутствуют	данные отсутствуют
9587	409225.87	2163513.78	данные отсутствуют	данные отсутствуют
9588	409052.68	2163305.23	данные отсутствуют	данные отсутствуют
9589	408806.24	2163377.97	данные отсутствуют	данные отсутствуют
9590	408664.23	2163367.85	данные отсутствуют	данные отсутствуют
9591	407532.89	2164808.71	данные отсутствуют	данные отсутствуют
9592	407590.44	2164892.54	данные отсутствуют	данные отсутствуют
9593	407620.25	2164908.45	данные отсутствуют	данные отсутствуют
9594	407707.03	2164860	данные отсутствуют	данные отсутствуют
9595	407883.49	2165090.95	данные отсутствуют	данные отсутствуют
9596	407978.2	2165029.37	данные отсутствуют	данные отсутствуют
9597	407984.34	2165025.38	данные отсутствуют	данные отсутствуют
9598	408094.75	2164940.51	данные отсутствуют	данные отсутствуют
9599	408289.78	2165111.08	данные отсутствуют	данные отсутствуют
9600	408375.28	2165185.85	данные отсутствуют	данные отсутствуют

Государственный регистратор		ФГИС ЕГРН
полное наименование должности	подпись	инициалы, фамилия

М.П.



Выписка из Единого государственного реестра недвижимости об объекте недвижимости  
**Описание местоположения земельного участка**

<b>Земельный участок</b>			
(вид объекта недвижимости)			
Лист № ___ Раздела <b>3.2</b>	Всего листов раздела <b>3.2</b> : ___	Всего разделов: ___	Всего листов выписки: ___
<b>17.11.2022 № 99/2022/505658598</b>			
Кадастровый номер:		<b>47:14:0000000:32 (единое землепользование)</b>	

Сведения о характерных точках границы земельного участка				
Система координат: Зона №				
Номер точки	Координаты		Описание закрепления на местности	Средняя квадратическая погрешность определения координат характерных точек границ земельного участка, м
	X	Y		
1	2	3	4	5
9601	408377.79	2165256.49	данные отсутствуют	данные отсутствуют
9602	408217.19	2165257.47	данные отсутствуют	данные отсутствуют
9603	408204.45	2165298.05	данные отсутствуют	данные отсутствуют
9604	408161.01	2165436.35	данные отсутствуют	данные отсутствуют
9605	408156.2	2165451.28	данные отсутствуют	данные отсутствуют
9606	407963.42	2165147.11	данные отсутствуют	данные отсутствуют
9607	407860.07	2165200.59	данные отсутствуют	данные отсутствуют
9608	407432.16	2165420.81	данные отсутствуют	данные отсутствуют
9609	407170.17	2165583.8	данные отсутствуют	данные отсутствуют
9610	407140.26	2165533.66	данные отсутствуют	данные отсутствуют
9611	407214.08	2165363.44	данные отсутствуют	данные отсутствуют
9612	407147.06	2165303.15	данные отсутствуют	данные отсутствуют
9613	407047.85	2165220.63	данные отсутствуют	данные отсутствуют
9614	406988.02	2165170.85	данные отсутствуют	данные отсутствуют
9615	407317.72	2164903.91	данные отсутствуют	данные отсутствуют

Государственный регистратор		ФГИС ЕГРН
полное наименование должности	подпись	инициалы, фамилия

М.П.

Выписка из Единого государственного реестра недвижимости об объекте недвижимости  
**Описание местоположения земельного участка**

<b>Земельный участок</b>			
(вид объекта недвижимости)			
Лист № __ Раздела <b>3.2</b>	Всего листов раздела <b>3.2</b> : __	Всего разделов: __	Всего листов выписки: __
<b>17.11.2022 № 99/2022/505658598</b>			
Кадастровый номер:		<b>47:14:0000000:32 (единое землепользование)</b>	

Сведения о характерных точках границы земельного участка				
Система координат: Зона №				
Номер точки	Координаты		Описание закрепления на местности	Средняя квадратическая погрешность определения координат характерных точек границ земельного участка, м
	X	Y		
1	2	3	4	5
9616	407419.34	2164805.1	данные отсутствуют	данные отсутствуют
9617	407278.13	2164621.18	данные отсутствуют	данные отсутствуют
9618	407064.83	2164521.22	данные отсутствуют	данные отсутствуют
9619	407069.74	2164348.48	данные отсутствуют	данные отсутствуют
9620	406996.41	2164089.79	данные отсутствуют	данные отсутствуют
9621	406743	2163994.8	данные отсутствуют	данные отсутствуют
9622	406559.28	2163882.07	данные отсутствуют	данные отсутствуют
9623	406636.06	2163788.17	данные отсутствуют	данные отсутствуют
9624	406647.57	2163658.59	данные отсутствуют	данные отсутствуют
9625	406800.85	2163545	данные отсутствуют	данные отсутствуют
9626	406826.96	2163565.79	данные отсутствуют	данные отсутствуют
9627	406828.44	2163567.69	данные отсутствуют	данные отсутствуют
9628	406922.27	2163743.83	данные отсутствуют	данные отсутствуют
9629	407049.4	2163704.48	данные отсутствуют	данные отсутствуют
9630	407147.79	2163741.12	данные отсутствуют	данные отсутствуют

Государственный регистратор		ФГИС ЕГРН
полное наименование должности	подпись	инициалы, фамилия

М.П.

Выписка из Единого государственного реестра недвижимости об объекте недвижимости  
**Описание местоположения земельного участка**

<b>Земельный участок</b>			
(вид объекта недвижимости)			
Лист № __ Раздела <b>3.2</b>	Всего листов раздела <b>3.2</b> : __	Всего разделов: __	Всего листов выписки: __
<b>17.11.2022 № 99/2022/505658598</b>			
Кадастровый номер:		<b>47:14:0000000:32 (единое землепользование)</b>	

Сведения о характерных точках границы земельного участка				
Система координат: Зона №				
Номер точки	Координаты		Описание закрепления на местности	Средняя квадратическая погрешность определения координат характерных точек границ земельного участка, м
	X	Y		
1	2	3	4	5
9631	407157.91	2163941.97	данные отсутствуют	данные отсутствуют
9632	407283.16	2163928.07	данные отсутствуют	данные отсутствуют
9633	407367.49	2163996.1	данные отсутствуют	данные отсутствуют
9634	407361.54	2164178.01	данные отсутствуют	данные отсутствуют
9635	407360.29	2164257.2	данные отсутствуют	данные отсутствуют
9636	407323.37	2164343.82	данные отсутствуют	данные отсутствуют
9637	407397.96	2164400.4	данные отсутствуют	данные отсутствуют
9638	407478.12	2164326.97	данные отсутствуют	данные отсутствуют
9639	407509.96	2164342.65	данные отсутствуют	данные отсутствуют
9640	407545.36	2164376.8	данные отсутствуют	данные отсутствуют
9641	407685.71	2164389.87	данные отсутствуют	данные отсутствуют
9642	408018.62	2164420.85	данные отсутствуют	данные отсутствуют
9643	408040.37	2164507.77	данные отсутствуют	данные отсутствуют
9644	407754.98	2164672.53	данные отсутствуют	данные отсутствуют
9645	407618.59	2164752.42	данные отсутствуют	данные отсутствуют

Государственный регистратор		ФГИС ЕГРН
полное наименование должности	подпись	инициалы, фамилия

М.П.

Выписка из Единого государственного реестра недвижимости об объекте недвижимости  
**Описание местоположения земельного участка**

<b>Земельный участок</b>			
(вид объекта недвижимости)			
Лист № __ Раздела <b>3.2</b>	Всего листов раздела <b>3.2</b> : __	Всего разделов: __	Всего листов выписки: __
<b>17.11.2022 № 99/2022/505658598</b>			
Кадастровый номер:		<b>47:14:0000000:32 (единое землепользование)</b>	

Сведения о характерных точках границы земельного участка				
Система координат: Зона №				
Номер точки	Координаты		Описание закрепления на местности	Средняя квадратическая погрешность определения координат характерных точек границ земельного участка, м
	X	Y		
1	2	3	4	5
9646	405701.27	2163937.41	данные отсутствуют	данные отсутствуют
9647	405755.73	2163896.36	данные отсутствуют	данные отсутствуют
9648	405930.25	2163949.28	данные отсутствуют	данные отсутствуют
9649	405892.68	2164020.6	данные отсутствуют	данные отсутствуют
9650	405892.53	2164067.72	данные отсутствуют	данные отсутствуют
9651	405623.42	2163045.12	данные отсутствуют	данные отсутствуют
9652	405634.42	2163037.76	данные отсутствуют	данные отсутствуют
9653	405712.11	2162898.38	данные отсутствуют	данные отсутствуют
9654	405816.62	2163009.68	данные отсутствуют	данные отсутствуют
9655	405814.49	2163075.82	данные отсутствуют	данные отсутствуют
9656	405847.22	2163114.93	данные отсутствуют	данные отсутствуют
9657	405926.17	2163159.62	данные отсутствуют	данные отсутствуют
9658	405907.7	2163272.04	данные отсутствуют	данные отсутствуют
9659	405908.81	2163281.42	данные отсутствуют	данные отсутствуют
9660	405581.74	2163238.97	данные отсутствуют	данные отсутствуют

Государственный регистратор		ФГИС ЕГРН
полное наименование должности	подпись	инициалы, фамилия

М.П.

Выписка из Единого государственного реестра недвижимости об объекте недвижимости  
**Описание местоположения земельного участка**

<b>Земельный участок</b>			
(вид объекта недвижимости)			
Лист № __ Раздела <b>3.2</b>	Всего листов раздела <b>3.2</b> : __	Всего разделов: __	Всего листов выписки: __
<b>17.11.2022 № 99/2022/505658598</b>			
Кадастровый номер:		<b>47:14:0000000:32 (единое землепользование)</b>	

Сведения о характерных точках границы земельного участка				
Система координат:				
Зона №				
Номер точки	Координаты		Описание закрепления на местности	Средняя квадратическая погрешность определения координат характерных точек границ земельного участка, м
	X	Y		
1	2	3	4	5
9661	405691.23	2163532.69	данные отсутствуют	данные отсутствуют
9662	405842.48	2163564.1	данные отсутствуют	данные отсутствуют
9663	406110.79	2163729.99	данные отсутствуют	данные отсутствуют
9664	406058.3	2163765.68	данные отсутствуют	данные отсутствуют
9665	406049.59	2163810.34	данные отсутствуют	данные отсутствуют
9666	406065.26	2163885.54	данные отсутствуют	данные отсутствуют
9667	406060.65	2163905.56	данные отсутствуют	данные отсутствуют
9668	406023.04	2163918.34	данные отсутствуют	данные отсутствуют
9669	405891.92	2163852.34	данные отсутствуют	данные отсутствуют
9670	405653.62	2163799.79	данные отсутствуют	данные отсутствуют
9671	405624.54	2163794.41	данные отсутствуют	данные отсутствуют
9672	405619.02	2163754.95	данные отсутствуют	данные отсутствуют
9673	405658.25	2163728.35	данные отсутствуют	данные отсутствуют
9674	405632.33	2163674.54	данные отсутствуют	данные отсутствуют
9675	405578.11	2163701.55	данные отсутствуют	данные отсутствуют

Государственный регистратор		ФГИС ЕГРН
полное наименование должности	подпись	инициалы, фамилия

М.П.

Выписка из Единого государственного реестра недвижимости об объекте недвижимости  
**Описание местоположения земельного участка**

<b>Земельный участок</b>			
(вид объекта недвижимости)			
Лист № __ Раздела <b>3.2</b>	Всего листов раздела <b>3.2</b> : __	Всего разделов: __	Всего листов выписки: __
<b>17.11.2022 № 99/2022/505658598</b>			
Кадастровый номер:		<b>47:14:0000000:32 (единое землепользование)</b>	

Сведения о характерных точках границы земельного участка				
Система координат: Зона №				
Номер точки	Координаты		Описание закрепления на местности	Средняя квадратическая погрешность определения координат характерных точек границ земельного участка, м
	X	Y		
1	2	3	4	5
9676	405482.97	2163384.99	данные отсутствуют	данные отсутствуют
9677	405455.76	2163368.42	данные отсутствуют	данные отсутствуют
9678	405342.43	2163293.61	данные отсутствуют	данные отсутствуют
9679	405296.65	2163180.7	данные отсутствуют	данные отсутствуют
9680	405238.01	2163114.61	данные отсутствуют	данные отсутствуют
9681	405234.64	2163059.35	данные отсутствуют	данные отсутствуют
9682	405262.85	2163000.28	данные отсутствуют	данные отсутствуют
9683	405301.4	2162969.07	данные отсутствуют	данные отсутствуют
9684	405384	2163012.67	данные отсутствуют	данные отсутствуют
9685	405424.09	2163047.43	данные отсутствуют	данные отсутствуют
9686	405468.59	2163014.31	данные отсутствуют	данные отсутствуют
9687	405586.52	2163051.54	данные отсутствуют	данные отсутствуют
9688	405609.88	2163050.69	данные отсутствуют	данные отсутствуют
9689	405003.24	2163249.1	данные отсутствуют	данные отсутствуют
9690	405003.99	2163259.97	данные отсутствуют	данные отсутствуют

Государственный регистратор		ФГИС ЕГРН
полное наименование должности	подпись	инициалы, фамилия

М.П.

Выписка из Единого государственного реестра недвижимости об объекте недвижимости  
**Описание местоположения земельного участка**

<b>Земельный участок</b>			
(вид объекта недвижимости)			
Лист № __ Раздела <b>3.2</b>	Всего листов раздела <b>3.2</b> : __	Всего разделов: __	Всего листов выписки: __
<b>17.11.2022 № 99/2022/505658598</b>			
Кадастровый номер:		<b>47:14:0000000:32 (единое землепользование)</b>	

Сведения о характерных точках границы земельного участка				
Система координат: Зона №				
Номер точки	Координаты		Описание закрепления на местности	Средняя квадратическая погрешность определения координат характерных точек границ земельного участка, м
	X	Y		
1	2	3	4	5
9691	405092.23	2163319.5	данные отсутствуют	данные отсутствуют
9692	405094.83	2163321.55	данные отсутствуют	данные отсутствуют
9693	405065.94	2163458.35	данные отсутствуют	данные отсутствуют
9694	404915.16	2163290.89	данные отсутствуют	данные отсутствуют
9695	404966.52	2163193.9	данные отсутствуют	данные отсутствуют
9696	404993.02	2163199.47	данные отсутствуют	данные отсутствуют
9697	404993.33	2163241.25	данные отсутствуют	данные отсутствуют
9698	404803.68	2162568.87	данные отсутствуют	данные отсутствуют
9699	404823.45	2162546.96	данные отсутствуют	данные отсутствуют
9700	404860.97	2162508.41	данные отсутствуют	данные отсутствуют
9701	404883.81	2162500.16	данные отсутствуют	данные отсутствуют
9702	404906.92	2162498.52	данные отсутствуют	данные отсутствуют
9703	404936.85	2162504.13	данные отсутствуют	данные отсутствуют
9704	404980.59	2162540.77	данные отсутствуют	данные отсутствуют
9705	405011.34	2162587.54	данные отсутствуют	данные отсутствуют

Государственный регистратор		ФГИС ЕГРН
полное наименование должности	подпись	инициалы, фамилия

М.П.

Выписка из Единого государственного реестра недвижимости об объекте недвижимости  
**Описание местоположения земельного участка**

<b>Земельный участок</b>			
(вид объекта недвижимости)			
Лист № __ Раздела <b>3.2</b>	Всего листов раздела <b>3.2</b> : __	Всего разделов: __	Всего листов выписки: __
<b>17.11.2022 № 99/2022/505658598</b>			
Кадастровый номер:		<b>47:14:0000000:32 (единое землепользование)</b>	

Сведения о характерных точках границы земельного участка				
Система координат: Зона №				
Номер точки	Координаты		Описание закрепления на местности	Средняя квадратическая погрешность определения координат характерных точек границ земельного участка, м
	X	Y		
1	2	3	4	5
9706	405018.55	2162620.96	данные отсутствуют	данные отсутствуют
9707	405019.22	2162655.66	данные отсутствуют	данные отсутствуют
9708	405011.34	2162701.36	данные отсутствуют	данные отсутствуют
9709	404996.85	2162735.14	данные отсутствуют	данные отсутствуют
9710	404971.06	2162766.4	данные отсутствуют	данные отсутствуют
9711	404943.5	2162787.5	данные отсутствуют	данные отсутствуют
9712	404939.85	2162789.27	данные отсутствуют	данные отсутствуют
9713	404929.55	2162794.26	данные отсутствуют	данные отсутствуют
9714	404914.88	2162797.17	данные отсутствуют	данные отсутствуют
9715	404903.6	2162794.43	данные отсутствуют	данные отсутствуют
9716	404890.26	2162788.01	данные отсутствуют	данные отсутствуют
9717	404878.73	2162770.94	данные отсутствуют	данные отсутствуют
9718	404865.64	2162743.74	данные отсутствуют	данные отсутствуют
9719	404856.55	2162722.31	данные отсутствуют	данные отсутствуют
9720	404845.7	2162705.27	данные отсутствуют	данные отсутствуют

Государственный регистратор		ФГИС ЕГРН
полное наименование должности	подпись	инициалы, фамилия

М.П.



Выписка из Единого государственного реестра недвижимости об объекте недвижимости  
**Описание местоположения земельного участка**

<b>Земельный участок</b>			
(вид объекта недвижимости)			
Лист № __ Раздела <b>3.2</b>	Всего листов раздела <b>3.2</b> : __	Всего разделов: __	Всего листов выписки: __
<b>17.11.2022 № 99/2022/505658598</b>			
Кадастровый номер:		<b>47:14:0000000:32 (единое землепользование)</b>	

Сведения о характерных точках границы земельного участка				
Система координат: Зона №				
Номер точки	Координаты		Описание закрепления на местности	Средняя квадратическая погрешность определения координат характерных точек границ земельного участка, м
	X	Y		
1	2	3	4	5
9721	404830.37	2162698.09	данные отсутствуют	данные отсутствуют
9722	404805.02	2162699.86	данные отсутствуют	данные отсутствуют
9723	404787.14	2162699.72	данные отсутствуют	данные отсутствуют
9724	404774.99	2162696.49	данные отсутствуют	данные отсутствуют
9725	404758.57	2162678.97	данные отсутствуют	данные отсутствуют
9726	404747.33	2162655.44	данные отсутствуют	данные отсутствуют
9727	404744.23	2162630.03	данные отсутствуют	данные отсутствуют
9728	404745.36	2162605.04	данные отсутствуют	данные отсутствуют
9729	404747.87	2162594.19	данные отсутствуют	данные отсутствуют
9730	404759.98	2162583.35	данные отсутствуют	данные отсутствуют
9731	404768.32	2162579.46	данные отсутствуют	данные отсутствуют
9732	404782.39	2162577.6	данные отсутствуют	данные отсутствуют
9733	404794.48	2162574.06	данные отсутствуют	данные отсутствуют
9734	415688.13	2171282.57	данные отсутствуют	данные отсутствуют
9735	415672.57	2171268.24	данные отсутствуют	данные отсутствуют

Государственный регистратор		ФГИС ЕГРН
полное наименование должности	подпись	инициалы, фамилия

М.П.

Выписка из Единого государственного реестра недвижимости об объекте недвижимости  
**Описание местоположения земельного участка**

<b>Земельный участок</b>			
(вид объекта недвижимости)			
Лист № __ Раздела <b>3.2</b>	Всего листов раздела <b>3.2</b> : __	Всего разделов: __	Всего листов выписки: __
<b>17.11.2022 № 99/2022/505658598</b>			
Кадастровый номер:		<b>47:14:0000000:32 (единое землепользование)</b>	

Сведения о характерных точках границы земельного участка				
Система координат: Зона №				
Номер точки	Координаты		Описание закрепления на местности	Средняя квадратическая погрешность определения координат характерных точек границ земельного участка, м
	X	Y		
1	2	3	4	5
9736	415661.69	2171258.23	данные отсутствуют	данные отсутствуют
9737	415645.27	2171268.83	данные отсутствуют	данные отсутствуют
9738	415618.88	2171289.69	данные отсутствуют	данные отсутствуют
9739	415639.6	2171306.29	данные отсутствуют	данные отсутствуют
9740	415642.39	2171308.77	данные отсутствуют	данные отсутствуют
9741	415636.75	2171311.65	данные отсутствуют	данные отсутствуют
9742	415379.38	2171438.42	данные отсутствуют	данные отсутствуют
9743	415360.92	2171447.49	данные отсутствуют	данные отсутствуют
9744	415242.81	2172193.22	данные отсутствуют	данные отсутствуют
9745	415234.65	2172243.17	данные отсутствуют	данные отсутствуют
9746	415296.68	2172341.14	данные отсутствуют	данные отсутствуют
9747	415326.07	2172387.37	данные отсутствуют	данные отсутствуют
9748	415340.76	2172410.55	данные отсутствуют	данные отсутствуют
9749	415308.82	2172495.8	данные отсутствуют	данные отсутствуют
9750	415298.11	2172524.4	данные отсутствуют	данные отсутствуют

Государственный регистратор		ФГИС ЕГРН
полное наименование должности	подпись	инициалы, фамилия

М.П.

Выписка из Единого государственного реестра недвижимости об объекте недвижимости  
**Описание местоположения земельного участка**

<b>Земельный участок</b>			
(вид объекта недвижимости)			
Лист № __ Раздела <b>3.2</b>	Всего листов раздела <b>3.2</b> : __	Всего разделов: __	Всего листов выписки: __
<b>17.11.2022 № 99/2022/505658598</b>			
Кадастровый номер:		<b>47:14:0000000:32 (единое землепользование)</b>	

Сведения о характерных точках границы земельного участка				
Система координат: Зона №				
Номер точки	Координаты		Описание закрепления на местности	Средняя квадратическая погрешность определения координат характерных точек границ земельного участка, м
	X	Y		
1	2	3	4	5
9751	415159.76	2172572.43	данные отсутствуют	данные отсутствуют
9752	414890.1	2172851.31	данные отсутствуют	данные отсутствуют
9753	414822.38	2172919.01	данные отсутствуют	данные отсутствуют
9754	414811.08	2172930.47	данные отсутствуют	данные отсутствуют
9755	414790.43	2172960.19	данные отсутствуют	данные отсутствуют
9756	414800.98	2172972.51	данные отсутствуют	данные отсутствуют
9757	414862.61	2173044.45	данные отсутствуют	данные отсутствуют
9758	414843.48	2173117.53	данные отсутствуют	данные отсутствуют
9759	414814.3	2173228.97	данные отсутствуют	данные отсутствуют
9760	414842.25	2173373.01	данные отсутствуют	данные отсутствуют
9761	414868.11	2173506.22	данные отсутствуют	данные отсутствуют
9762	414877.52	2173558.87	данные отсутствуют	данные отсутствуют
9763	414902.09	2173681.34	данные отсутствуют	данные отсутствуют
9764	414915.1	2173710.81	данные отсутствуют	данные отсутствуют
9765	415009.63	2173924.88	данные отсутствуют	данные отсутствуют

Государственный регистратор		ФГИС ЕГРН
полное наименование должности	подпись	инициалы, фамилия

М.П.

Выписка из Единого государственного реестра недвижимости об объекте недвижимости  
**Описание местоположения земельного участка**

<b>Земельный участок</b>			
(вид объекта недвижимости)			
Лист № __ Раздела <b>3.2</b>	Всего листов раздела <b>3.2</b> : __	Всего разделов: __	Всего листов выписки: __
<b>17.11.2022 № 99/2022/505658598</b>			
Кадастровый номер:		<b>47:14:0000000:32 (единое землепользование)</b>	

Сведения о характерных точках границы земельного участка				
Система координат: Зона №				
Номер точки	Координаты		Описание закрепления на местности	Средняя квадратическая погрешность определения координат характерных точек границ земельного участка, м
	X	Y		
1	2	3	4	5
9766	415112.18	2174101.4	данные отсутствуют	данные отсутствуют
9767	415077.23	2174118.02	данные отсутствуют	данные отсутствуют
9768	415051.63	2174130.2	данные отсутствуют	данные отсутствуют
9769	415050.35	2174127.49	данные отсутствуют	данные отсутствуют
9770	415008.85	2174146.83	данные отсутствуют	данные отсутствуют
9771	414934.05	2174181.69	данные отсутствуют	данные отсутствуют
9772	414934.88	2174183.48	данные отсутствуют	данные отсутствуют
9773	414801.99	2174244.61	данные отсутствуют	данные отсутствуют
9774	414760.89	2174263.52	данные отсутствуют	данные отсутствуют
9775	414712.31	2174285.87	данные отсутствуют	данные отсутствуют
9776	414711.9	2174284.96	данные отсутствуют	данные отсутствуют
9777	414601.38	2174335.4	данные отсутствуют	данные отсутствуют
9778	414439.84	2174409.13	данные отсутствуют	данные отсутствуют
9779	414374.81	2174438.81	данные отсутствуют	данные отсутствуют
9780	414373.98	2174436.99	данные отсутствуют	данные отсутствуют

Государственный регистратор		ФГИС ЕГРН
полное наименование должности	подпись	инициалы, фамилия

М.П.

Выписка из Единого государственного реестра недвижимости об объекте недвижимости  
**Описание местоположения земельного участка**

<b>Земельный участок</b>			
(вид объекта недвижимости)			
Лист № __ Раздела <b>3.2</b>	Всего листов раздела <b>3.2</b> : __	Всего разделов: __	Всего листов выписки: __
<b>17.11.2022 № 99/2022/505658598</b>			
Кадастровый номер:		<b>47:14:0000000:32 (единое землепользование)</b>	

Сведения о характерных точках границы земельного участка				
Система координат: Зона №				
Номер точки	Координаты		Описание закрепления на местности	Средняя квадратическая погрешность определения координат характерных точек границ земельного участка, м
	X	Y		
1	2	3	4	5
9781	414282.85	2174478.44	данные отсутствуют	данные отсутствуют
9782	414283.69	2174480.26	данные отсутствуют	данные отсутствуют
9783	414242.49	2174499.09	данные отсутствуют	данные отсутствуют
9784	414202.01	2174496.64	данные отсутствуют	данные отсутствуют
9785	414103.61	2174493.3	данные отсутствуют	данные отсутствуют
9786	414082.07	2174481.9	данные отсутствуют	данные отсутствуют
9787	414024.83	2174444.98	данные отсутствуют	данные отсутствуют
9788	413933.31	2174380.05	данные отсутствуют	данные отсутствуют
9789	413884.53	2174345.25	данные отсутствуют	данные отсутствуют
9790	413872.4	2174342.32	данные отсутствуют	данные отсутствуют
9791	413465.94	2174063.7	данные отсутствуют	данные отсутствуют
9792	413340.28	2173932.94	данные отсутствуют	данные отсутствуют
9793	413325.22	2173944.98	данные отсутствуют	данные отсутствуют
9794	413236.6	2174020.14	данные отсутствуют	данные отсутствуют
9795	413134.26	2174114.16	данные отсутствуют	данные отсутствуют

Государственный регистратор		ФГИС ЕГРН
полное наименование должности	подпись	инициалы, фамилия

М.П.

Выписка из Единого государственного реестра недвижимости об объекте недвижимости  
**Описание местоположения земельного участка**

<b>Земельный участок</b>			
(вид объекта недвижимости)			
Лист № __ Раздела <b>3.2</b>	Всего листов раздела <b>3.2</b> : __	Всего разделов: __	Всего листов выписки: __
<b>17.11.2022 № 99/2022/505658598</b>			
Кадастровый номер:		<b>47:14:0000000:32 (единое землепользование)</b>	

Сведения о характерных точках границы земельного участка				
Система координат: Зона №				
Номер точки	Координаты		Описание закрепления на местности	Средняя квадратическая погрешность определения координат характерных точек границ земельного участка, м
	X	Y		
1	2	3	4	5
9796	413089.8	2174152.71	данные отсутствуют	данные отсутствуют
9797	412978.08	2174006.2	данные отсутствуют	данные отсутствуют
9798	412960.14	2173977.7	данные отсутствуют	данные отсутствуют
9799	412930.02	2173925.19	данные отсутствуют	данные отсутствуют
9800	412883.24	2173845.57	данные отсутствуют	данные отсутствуют
9801	412811.27	2173712.26	данные отсутствуют	данные отсутствуют
9802	412752.12	2173602.71	данные отсутствуют	данные отсутствуют
9803	412709.96	2173520.69	данные отсутствуют	данные отсутствуют
9804	412686.48	2173475.02	данные отсутствуют	данные отсутствуют
9805	412628.71	2173362.66	данные отсутствуют	данные отсутствуют
9806	412608.85	2173324.02	данные отсутствуют	данные отсутствуют
9807	412591.59	2173289.63	данные отсутствуют	данные отсутствуют
9808	412567.17	2173240.94	данные отсутствуют	данные отсутствуют
9809	412515.67	2173138.28	данные отсутствуют	данные отсутствуют
9810	412467.71	2173044.71	данные отсутствуют	данные отсутствуют

Государственный регистратор		ФГИС ЕГРН
полное наименование должности	подпись	инициалы, фамилия

М.П.

Выписка из Единого государственного реестра недвижимости об объекте недвижимости  
**Описание местоположения земельного участка**

<b>Земельный участок</b>			
(вид объекта недвижимости)			
Лист № ___ Раздела <b>3.2</b>	Всего листов раздела <b>3.2</b> : ___	Всего разделов: ___	Всего листов выписки: ___
<b>17.11.2022 № 99/2022/505658598</b>			
Кадастровый номер:		<b>47:14:0000000:32 (единое землепользование)</b>	

Сведения о характерных точках границы земельного участка				
Система координат: Зона №				
Номер точки	Координаты		Описание закрепления на местности	Средняя квадратическая погрешность определения координат характерных точек границ земельного участка, м
	X	Y		
1	2	3	4	5
9811	412456.97	2173023.75	данные отсутствуют	данные отсутствуют
9812	412449.87	2173007.8	данные отсутствуют	данные отсутствуют
9813	412448.36	2172998.87	данные отсутствуют	данные отсутствуют
9814	412447.07	2172991.42	данные отсутствуют	данные отсутствуют
9815	412443.51	2172968.76	данные отсутствуют	данные отсутствуют
9816	412441.41	2172950.74	данные отсутствуют	данные отсутствуют
9817	412440.92	2172931.86	данные отсутствуют	данные отсутствуют
9818	412439.2	2172831.44	данные отсутствуют	данные отсутствуют
9819	412448.34	2172790.8	данные отсутствуют	данные отсутствуют
9820	412473.52	2172708.6	данные отсутствуют	данные отсутствуют
9821	412498.72	2172630.27	данные отсутствуют	данные отсутствуют
9822	412505.17	2172610.26	данные отсутствуют	данные отсутствуют
9823	412532.2	2172526.5	данные отсутствуют	данные отсутствуют
9824	412555.88	2172438.51	данные отсутствуют	данные отсутствуют
9825	412594.15	2172313.62	данные отсутствуют	данные отсутствуют

Государственный регистратор		ФГИС ЕГРН
полное наименование должности	подпись	инициалы, фамилия

М.П.

Выписка из Единого государственного реестра недвижимости об объекте недвижимости  
**Описание местоположения земельного участка**

<b>Земельный участок</b>			
(вид объекта недвижимости)			
Лист № __ Раздела <b>3.2</b>	Всего листов раздела <b>3.2</b> : __	Всего разделов: __	Всего листов выписки: __
<b>17.11.2022 № 99/2022/505658598</b>			
Кадастровый номер:		<b>47:14:0000000:32 (единое землепользование)</b>	

Сведения о характерных точках границы земельного участка				
Система координат: Зона №				
Номер точки	Координаты		Описание закрепления на местности	Средняя квадратическая погрешность определения координат характерных точек границ земельного участка, м
	X	Y		
1	2	3	4	5
9826	412625.58	2172204.89	данные отсутствуют	данные отсутствуют
9827	412630.08	2172207.17	данные отсутствуют	данные отсутствуют
9828	412716.39	2172250.86	данные отсутствуют	данные отсутствуют
9829	412832.48	2172309.63	данные отсутствуют	данные отсутствуют
9830	412854.31	2172313.85	данные отсутствуют	данные отсутствуют
9831	412937.94	2172330.01	данные отсутствуют	данные отсутствуют
9832	412981.87	2172181.84	данные отсутствуют	данные отсутствуют
9833	413033.63	2172067.66	данные отсутствуют	данные отсутствуют
9834	413050.08	2172031.38	данные отсутствуют	данные отсутствуют
9835	413092.69	2171937.38	данные отсутствуют	данные отсутствуют
9836	413233.48	2171639.68	данные отсутствуют	данные отсутствуют
9837	413336.48	2171643.8	данные отсутствуют	данные отсутствуют
9838	413344.6	2171623.99	данные отсутствуют	данные отсутствуют
9839	413378.71	2171540.39	данные отсутствуют	данные отсутствуют
9840	413411.97	2171459.76	данные отсутствуют	данные отсутствуют

Государственный регистратор		ФГИС ЕГРН
полное наименование должности	подпись	инициалы, фамилия

М.П.



Выписка из Единого государственного реестра недвижимости об объекте недвижимости  
**Описание местоположения земельного участка**

<b>Земельный участок</b>			
(вид объекта недвижимости)			
Лист № __ Раздела <b>3.2</b>	Всего листов раздела <b>3.2</b> : __	Всего разделов: __	Всего листов выписки: __
<b>17.11.2022 № 99/2022/505658598</b>			
Кадастровый номер:		<b>47:14:0000000:32 (единое землепользование)</b>	

Сведения о характерных точках границы земельного участка				
Система координат: Зона №				
Номер точки	Координаты		Описание закрепления на местности	Средняя квадратическая погрешность определения координат характерных точек границ земельного участка, м
	X	Y		
1	2	3	4	5
9841	413495.82	2171524.93	данные отсутствуют	данные отсутствуют
9842	413595.73	2171573.5	данные отсутствуют	данные отсутствуют
9843	413598.52	2171425.35	данные отсутствуют	данные отсутствуют
9844	413506.69	2171358.54	данные отсутствуют	данные отсутствуют
9845	413447.07	2171063.44	данные отсутствуют	данные отсутствуют
9846	413500.84	2170866.65	данные отсутствуют	данные отсутствуют
9847	413533.17	2170649.86	данные отсутствуют	данные отсутствуют
9848	413562.82	2170451.77	данные отсутствуют	данные отсутствуют
9849	413564.27	2170441.23	данные отсутствуют	данные отсутствуют
9850	413605.28	2170218.64	данные отсутствуют	данные отсутствуют
9851	413628.82	2170090.89	данные отсутствуют	данные отсутствуют
9852	413879.91	2170079.74	данные отсутствуют	данные отсутствуют
9853	413929.69	2170077.53	данные отсутствуют	данные отсутствуют
9854	413933.53	2170038	данные отсутствуют	данные отсутствуют
9855	413934.71	2170025.85	данные отсутствуют	данные отсутствуют

Государственный регистратор		ФГИС ЕГРН
полное наименование должности	подпись	инициалы, фамилия

М.П.

Выписка из Единого государственного реестра недвижимости об объекте недвижимости  
**Описание местоположения земельного участка**

<b>Земельный участок</b>			
(вид объекта недвижимости)			
Лист № ___ Раздела <b>3.2</b>	Всего листов раздела <b>3.2</b> : ___	Всего разделов: ___	Всего листов выписки: ___
<b>17.11.2022 № 99/2022/505658598</b>			
Кадастровый номер:		<b>47:14:000000:32 (единое землепользование)</b>	

Сведения о характерных точках границы земельного участка				
Система координат: Зона №				
Номер точки	Координаты		Описание закрепления на местности	Средняя квадратическая погрешность определения координат характерных точек границ земельного участка, м
	X	Y		
1	2	3	4	5
9856	413946.83	2169900.07	данные отсутствуют	данные отсутствуют
9857	414070.73	2169887.98	данные отсутствуют	данные отсутствуют
9858	414112.71	2169883.89	данные отсутствуют	данные отсутствуют
9859	414118	2169850.52	данные отсутствуют	данные отсутствуют
9860	414145.14	2169679.46	данные отсутствуют	данные отсутствуют
9861	414102.77	2169642.3	данные отсутствуют	данные отсутствуют
9862	414007.48	2169558.68	данные отсутствуют	данные отсутствуют
9863	413949.88	2169399.01	данные отсутствуют	данные отсутствуют
9864	413900.87	2169390.15	данные отсутствуют	данные отсутствуют
9865	413784.51	2169366.72	данные отсутствуют	данные отсутствуют
9866	413690.58	2169347.81	данные отсутствуют	данные отсутствуют
9867	413552.98	2169329.37	данные отсутствуют	данные отсутствуют
9868	413307.16	2169286.05	данные отсутствуют	данные отсутствуют
9869	413312.26	2169230.4	данные отсутствуют	данные отсутствуют
9870	413324.79	2169106.03	данные отсутствуют	данные отсутствуют

Государственный регистратор		ФГИС ЕГРН
полное наименование должности	подпись	инициалы, фамилия

М.П.

Выписка из Единого государственного реестра недвижимости об объекте недвижимости  
**Описание местоположения земельного участка**

<b>Земельный участок</b>			
(вид объекта недвижимости)			
Лист № __ Раздела <b>3.2</b>	Всего листов раздела <b>3.2</b> : __	Всего разделов: __	Всего листов выписки: __
<b>17.11.2022 № 99/2022/505658598</b>			
Кадастровый номер:		<b>47:14:000000:32 (единое землепользование)</b>	

Сведения о характерных точках границы земельного участка				
Система координат: Зона №				
Номер точки	Координаты		Описание закрепления на местности	Средняя квадратическая погрешность определения координат характерных точек границ земельного участка, м
	X	Y		
1	2	3	4	5
9871	413108.28	2169058.48	данные отсутствуют	данные отсутствуют
9872	413024.23	2169037.53	данные отсутствуют	данные отсутствуют
9873	413151.13	2168802.98	данные отсутствуют	данные отсутствуют
9874	413163.3	2168772.24	данные отсутствуют	данные отсутствуют
9875	413177.1	2168740.42	данные отсутствуют	данные отсутствуют
9876	413193.05	2168703.62	данные отсутствуют	данные отсутствуют
9877	413208.36	2168668.3	данные отсутствуют	данные отсутствуют
9878	413272.82	2168498.22	данные отсутствуют	данные отсутствуют
9879	413599.32	2168563.31	данные отсутствуют	данные отсутствуют
9880	413620.52	2168567.52	данные отсутствуют	данные отсутствуют
9881	413748.61	2168161.87	данные отсутствуют	данные отсутствуют
9882	413778.45	2167990.08	данные отсутствуют	данные отсутствуют
9883	413781.71	2167971.29	данные отсутствуют	данные отсутствуют
9884	413785.11	2167786.07	данные отсутствуют	данные отсутствуют
9885	413787.04	2167680.77	данные отсутствуют	данные отсутствуют

Государственный регистратор		ФГИС ЕГРН
полное наименование должности	подпись	инициалы, фамилия

М.П.

Выписка из Единого государственного реестра недвижимости об объекте недвижимости  
**Описание местоположения земельного участка**

<b>Земельный участок</b>			
(вид объекта недвижимости)			
Лист № ___ Раздела <b>3.2</b>	Всего листов раздела <b>3.2</b> : ___	Всего разделов: ___	Всего листов выписки: ___
<b>17.11.2022 № 99/2022/505658598</b>			
Кадастровый номер:		<b>47:14:0000000:32 (единое землепользование)</b>	

Сведения о характерных точках границы земельного участка				
Система координат: Зона №				
Номер точки	Координаты		Описание закрепления на местности	Средняя квадратическая погрешность определения координат характерных точек границ земельного участка, м
	X	Y		
1	2	3	4	5
9886	413765.91	2167268.88	данные отсутствуют	данные отсутствуют
9887	413756.52	2167086.42	данные отсутствуют	данные отсутствуют
9888	413744.25	2167062.55	данные отсутствуют	данные отсутствуют
9889	413700.2	2166976.81	данные отсутствуют	данные отсутствуют
9890	421577.62	2167511.4	данные отсутствуют	данные отсутствуют
9891	421583.88	2167538.42	данные отсутствуют	данные отсутствуют
9892	421594.29	2167583.34	данные отсутствуют	данные отсутствуют
9893	421649.31	2167670.9	данные отсутствуют	данные отсутствуют
9894	421710	2167767.46	данные отсутствуют	данные отсутствуют
9895	421828.26	2167955.65	данные отсутствуют	данные отсутствуют
9896	421874.52	2168029.4	данные отсутствуют	данные отсутствуют
9897	422123.31	2168427.74	данные отсутствуют	данные отсутствуют
9898	422122.3	2168480.03	данные отсутствуют	данные отсутствуют
9899	422118.72	2168664.01	данные отсутствуют	данные отсутствуют
9900	422116.35	2168785.46	данные отсутствуют	данные отсутствуют

Государственный регистратор		ФГИС ЕГРН
полное наименование должности	подпись	инициалы, фамилия

М.П.

Выписка из Единого государственного реестра недвижимости об объекте недвижимости  
**Описание местоположения земельного участка**

<b>Земельный участок</b>			
(вид объекта недвижимости)			
Лист № __ Раздела <b>3.2</b>	Всего листов раздела <b>3.2</b> : __	Всего разделов: __	Всего листов выписки: __
<b>17.11.2022 № 99/2022/505658598</b>			
Кадастровый номер:		<b>47:14:0000000:32 (единое землепользование)</b>	

Сведения о характерных точках границы земельного участка				
Система координат: Зона №				
Номер точки	Координаты		Описание закрепления на местности	Средняя квадратическая погрешность определения координат характерных точек границ земельного участка, м
	X	Y		
1	2	3	4	5
9901	422118.55	2168808.79	данные отсутствуют	данные отсутствуют
9902	422044.87	2168950.01	данные отсутствуют	данные отсутствуют
9903	421941.7	2169038.86	данные отсутствуют	данные отсутствуют
9904	421831.18	2169118.74	данные отсутствуют	данные отсутствуют
9905	421709.79	2169152.12	данные отсутствуют	данные отсутствуют
9906	421617.16	2169194.57	данные отсутствуют	данные отсутствуют
9907	421494.81	2169249.29	данные отсутствуют	данные отсутствуют
9908	421474.11	2169271.18	данные отсутствуют	данные отсутствуют
9909	421431.54	2169315.76	данные отсутствуют	данные отсутствуют
9910	421429.05	2169512.39	данные отсутствуют	данные отсутствуют
9911	421428.34	2169567.66	данные отсутствуют	данные отсутствуют
9912	421377.34	2169614.69	данные отсутствуют	данные отсутствуют
9913	421331.94	2169656.56	данные отсутствуют	данные отсутствуют
9914	421349.09	2169692.7	данные отсутствуют	данные отсутствуют
9915	421399.4	2169798.71	данные отсутствуют	данные отсутствуют

Государственный регистратор		ФГИС ЕГРН
полное наименование должности	подпись	инициалы, фамилия

М.П.

Выписка из Единого государственного реестра недвижимости об объекте недвижимости  
**Описание местоположения земельного участка**

<b>Земельный участок</b>			
(вид объекта недвижимости)			
Лист № __ Раздела <b>3.2</b>	Всего листов раздела <b>3.2</b> : __	Всего разделов: __	Всего листов выписки: __
<b>17.11.2022 № 99/2022/505658598</b>			
Кадастровый номер:		<b>47:14:0000000:32 (единое землепользование)</b>	

Сведения о характерных точках границы земельного участка				
Система координат: Зона №				
Номер точки	Координаты		Описание закрепления на местности	Средняя квадратическая погрешность определения координат характерных точек границ земельного участка, м
	X	Y		
1	2	3	4	5
9916	421433.12	2169869.77	данные отсутствуют	данные отсутствуют
9917	421433.33	2169931.6	данные отсутствуют	данные отсутствуют
9918	421433.95	2170107.41	данные отсутствуют	данные отсутствуют
9919	421379.02	2170219	данные отсутствуют	данные отсутствуют
9920	421328.2	2170322.27	данные отсутствуют	данные отсутствуют
9921	421222.53	2170356.59	данные отсутствуют	данные отсутствуют
9922	421085.61	2170498.7	данные отсутствуют	данные отсутствуют
9923	421044.67	2170541.18	данные отсутствуют	данные отсутствуют
9924	420976.68	2170611.75	данные отсутствуют	данные отсутствуют
9925	420964.13	2170608.24	данные отсутствуют	данные отсутствуют
9926	420938.81	2170596.05	данные отсутствуют	данные отсутствуют
9927	420911.08	2170578.77	данные отсутствуют	данные отсутствуют
9928	420895.76	2170573.1	данные отсутствуют	данные отсутствуют
9929	420877.34	2170563.2	данные отсутствуют	данные отсутствуют
9930	420855.9	2170557.36	данные отсутствуют	данные отсутствуют

Государственный регистратор		ФГИС ЕГРН
полное наименование должности	подпись	инициалы, фамилия

М.П.

Выписка из Единого государственного реестра недвижимости об объекте недвижимости  
**Описание местоположения земельного участка**

<b>Земельный участок</b>			
(вид объекта недвижимости)			
Лист № __ Раздела <b>3.2</b>	Всего листов раздела <b>3.2</b> : __	Всего разделов: __	Всего листов выписки: __
<b>17.11.2022 № 99/2022/505658598</b>			
Кадастровый номер:		<b>47:14:0000000:32 (единое землепользование)</b>	

Сведения о характерных точках границы земельного участка				
Система координат: Зона №				
Номер точки	Координаты		Описание закрепления на местности	Средняя квадратическая погрешность определения координат характерных точек границ земельного участка, м
	X	Y		
1	2	3	4	5
9931	420843.72	2170555.17	данные отсутствуют	данные отсутствуют
9932	420830.34	2170556.03	данные отсутствуют	данные отсутствуют
9933	420816.28	2170556.73	данные отсутствуют	данные отсутствуют
9934	420808.21	2170559.29	данные отсутствуют	данные отсутствуют
9935	420804.06	2170564.15	данные отсутствуют	данные отсутствуют
9936	420803.53	2170568.5	данные отсутствуют	данные отсутствуют
9937	420805	2170575.4	данные отсутствуют	данные отсутствуют
9938	420810.08	2170582.14	данные отсутствуют	данные отсутствуют
9939	420815.45	2170590.01	данные отсутствуют	данные отсутствуют
9940	420823.88	2170596.9	данные отсутствуют	данные отсутствуют
9941	420831.64	2170606.34	данные отсутствуют	данные отсутствуют
9942	420838.72	2170611.25	данные отсутствуют	данные отсутствуют
9943	420845.83	2170619.99	данные отсутствуют	данные отсутствуют
9944	420851.17	2170631	данные отсутствуют	данные отсутствуют
9945	420854.75	2170638.45	данные отсутствуют	данные отсутствуют

Государственный регистратор		ФГИС ЕГРН
полное наименование должности	подпись	инициалы, фамилия

М.П.

Выписка из Единого государственного реестра недвижимости об объекте недвижимости  
**Описание местоположения земельного участка**

<b>Земельный участок</b>			
(вид объекта недвижимости)			
Лист № ___ Раздела <b>3.2</b>	Всего листов раздела <b>3.2</b> : ___	Всего разделов: ___	Всего листов выписки: ___
<b>17.11.2022 № 99/2022/505658598</b>			
Кадастровый номер:		<b>47:14:0000000:32 (единое землепользование)</b>	

Сведения о характерных точках границы земельного участка				
Система координат: Зона №				
Номер точки	Координаты		Описание закрепления на местности	Средняя квадратическая погрешность определения координат характерных точек границ земельного участка, м
	X	Y		
1	2	3	4	5
9946	420857.9	2170648.35	данные отсутствуют	данные отсутствуют
9947	420853.8	2170659.39	данные отсутствуют	данные отсутствуют
9948	420848.75	2170667	данные отсутствуют	данные отсутствуют
9949	420840.71	2170671.01	данные отсутствуют	данные отсутствуют
9950	420832.42	2170670.98	данные отсутствуют	данные отсутствуют
9951	420823.88	2170666.33	данные отсутствуют	данные отсутствуют
9952	420817.24	2170661.98	данные отсутствуют	данные отсутствуют
9953	420811.95	2170650.19	данные отсутствуют	данные отсутствуют
9954	420806.67	2170640.2	данные отсутствуют	данные отсутствуют
9955	420799.22	2170635.12	данные отсутствуют	данные отсутствуют
9956	420790.45	2170633.43	данные отсутствуют	данные отсутствуют
9957	420779.98	2170634.67	данные отсутствуют	данные отсутствуют
9958	420724.57	2170666.95	данные отсутствуют	данные отсутствуют
9959	420697.96	2170686.32	данные отсутствуют	данные отсутствуют
9960	420683.03	2170700.72	данные отсутствуют	данные отсутствуют

Государственный регистратор		ФГИС ЕГРН
полное наименование должности	подпись	инициалы, фамилия

М.П.



Выписка из Единого государственного реестра недвижимости об объекте недвижимости  
**Описание местоположения земельного участка**

<b>Земельный участок</b>			
(вид объекта недвижимости)			
Лист № __ Раздела <b>3.2</b>	Всего листов раздела <b>3.2</b> : __	Всего разделов: __	Всего листов выписки: __
<b>17.11.2022 № 99/2022/505658598</b>			
Кадастровый номер:		<b>47:14:0000000:32 (единое землепользование)</b>	

Сведения о характерных точках границы земельного участка				
Система координат: Зона №				
Номер точки	Координаты		Описание закрепления на местности	Средняя квадратическая погрешность определения координат характерных точек границ земельного участка, м
	X	Y		
1	2	3	4	5
9961	420676.39	2170710.43	данные отсутствуют	данные отсутствуют
9962	420674.24	2170726.64	данные отсутствуют	данные отсутствуют
9963	420672.5	2170739.67	данные отсутствуют	данные отсутствуют
9964	420669.57	2170753.29	данные отсутствуют	данные отсутствуют
9965	420663.69	2170769.86	данные отсутствуют	данные отсутствуют
9966	420656.25	2170783.25	данные отсутствуют	данные отсутствуют
9967	420649.11	2170800.69	данные отсутствуют	данные отсутствуют
9968	420644.98	2170810.07	данные отсутствуют	данные отсутствуют
9969	420640.35	2170819.11	данные отсутствуют	данные отсутствуют
9970	420637.47	2170830.59	данные отсутствуют	данные отсутствуют
9971	420634.1	2170837.5	данные отсутствуют	данные отсутствуют
9972	420632.96	2170847.49	данные отсутствуют	данные отсутствуют
9973	420635.26	2170864.23	данные отсутствуют	данные отсутствуют
9974	420638.92	2170874.93	данные отсутствуют	данные отсутствуют
9975	420646.56	2170884.65	данные отсутствуют	данные отсутствуют

Государственный регистратор		ФГИС ЕГРН
полное наименование должности	подпись	инициалы, фамилия

М.П.

Выписка из Единого государственного реестра недвижимости об объекте недвижимости  
**Описание местоположения земельного участка**

<b>Земельный участок</b>			
(вид объекта недвижимости)			
Лист № __ Раздела <b>3.2</b>	Всего листов раздела <b>3.2</b> : __	Всего разделов: __	Всего листов выписки: __
<b>17.11.2022 № 99/2022/505658598</b>			
Кадастровый номер:		<b>47:14:0000000:32 (единое землепользование)</b>	

Сведения о характерных точках границы земельного участка				
Система координат: Зона №				
Номер точки	Координаты		Описание закрепления на местности	Средняя квадратическая погрешность определения координат характерных точек границ земельного участка, м
	X	Y		
1	2	3	4	5
9976	420656.58	2170885.31	данные отсутствуют	данные отсутствуют
9977	420669.54	2170879.58	данные отсутствуют	данные отсутствуют
9978	420679.29	2170875.88	данные отсутствуют	данные отсутствуют
9979	420695.84	2170880.11	данные отсутствуют	данные отсутствуют
9980	420706.24	2170889.53	данные отсутствуют	данные отсутствуют
9981	420714.89	2170905.47	данные отсутствуют	данные отсутствуют
9982	420724.02	2170925.78	данные отсутствуют	данные отсутствуют
9983	420727.53	2170946.04	данные отсутствуют	данные отсутствуют
9984	420726.29	2170959.86	данные отсутствуют	данные отсутствуют
9985	420720.09	2170976.29	данные отсутствуют	данные отсутствуют
9986	420706.41	2170991.3	данные отсутствуют	данные отсутствуют
9987	420668.01	2171007.42	данные отсутствуют	данные отсутствуют
9988	420646.41	2171014.83	данные отсутствуют	данные отсутствуют
9989	420623.93	2171014.17	данные отсутствуют	данные отсутствуют
9990	420611.55	2171012.52	данные отсутствуют	данные отсутствуют

Государственный регистратор		ФГИС ЕГРН
полное наименование должности	подпись	инициалы, фамилия

М.П.

Выписка из Единого государственного реестра недвижимости об объекте недвижимости  
**Описание местоположения земельного участка**

<b>Земельный участок</b>			
(вид объекта недвижимости)			
Лист № __ Раздела <b>3.2</b>	Всего листов раздела <b>3.2</b> : __	Всего разделов: __	Всего листов выписки: __
<b>17.11.2022 № 99/2022/505658598</b>			
Кадастровый номер:		<b>47:14:0000000:32 (единое землепользование)</b>	

Сведения о характерных точках границы земельного участка				
Система координат: Зона №				
Номер точки	Координаты		Описание закрепления на местности	Средняя квадратическая погрешность определения координат характерных точек границ земельного участка, м
	X	Y		
1	2	3	4	5
9991	420598.43	2171010.72	данные отсутствуют	данные отсутствуют
9992	420584.07	2171010.07	данные отсутствуют	данные отсутствуют
9993	420566.66	2171006.98	данные отсутствуют	данные отсутствуют
9994	420554.8	2171009.95	данные отсутствуют	данные отсутствуют
9995	420545.09	2171010.6	данные отсутствуют	данные отсутствуют
9996	420532.29	2171017.89	данные отсутствуют	данные отсутствуют
9997	420521.16	2171023.19	данные отсутствуют	данные отсутствуют
9998	420513.83	2171030.24	данные отсутствуют	данные отсутствуют
9999	420507.18	2171040.95	данные отсутствуют	данные отсутствуют
10000	420503.91	2171051.69	данные отсутствуют	данные отсутствуют
10001	420506.69	2171059.55	данные отсутствуют	данные отсутствуют
10002	420511.94	2171071.89	данные отсутствуют	данные отсутствуют
10003	420525.17	2171081.81	данные отсутствуют	данные отсутствуют
10004	420537.19	2171091.43	данные отсутствуют	данные отсутствуют
10005	420551.24	2171099.08	данные отсутствуют	данные отсутствуют

Государственный регистратор		ФГИС ЕГРН
полное наименование должности	подпись	инициалы, фамилия

М.П.

Выписка из Единого государственного реестра недвижимости об объекте недвижимости  
**Описание местоположения земельного участка**

<b>Земельный участок</b>			
(вид объекта недвижимости)			
Лист № __ Раздела <b>3.2</b>	Всего листов раздела <b>3.2</b> : __	Всего разделов: __	Всего листов выписки: __
<b>17.11.2022 № 99/2022/505658598</b>			
Кадастровый номер:		<b>47:14:0000000:32 (единое землепользование)</b>	

Сведения о характерных точках границы земельного участка				
Система координат: Зона №				
Номер точки	Координаты		Описание закрепления на местности	Средняя квадратическая погрешность определения координат характерных точек границ земельного участка, м
	X	Y		
1	2	3	4	5
10006	420560.79	2171110.04	данные отсутствуют	данные отсутствуют
10007	420566.61	2171124.51	данные отсутствуют	данные отсутствуют
10008	420569.24	2171139.66	данные отсутствуют	данные отсутствуют
10009	420577.12	2171151.12	данные отсутствуют	данные отсутствуют
10010	420585.58	2171154.51	данные отсутствуют	данные отсутствуют
10011	420599.29	2171155.25	данные отсутствуют	данные отсутствуют
10012	420609.97	2171153.95	данные отсутствуют	данные отсутствуют
10013	420617.65	2171156.97	данные отсутствуют	данные отсутствуют
10014	420623.76	2171164.78	данные отсутствуют	данные отсутствуют
10015	420629.61	2171185.51	данные отсутствуют	данные отсутствуют
10016	420628.88	2171201.59	данные отсутствуют	данные отсутствуют
10017	420624.97	2171220.19	данные отсутствуют	данные отсутствуют
10018	420616.02	2171237.28	данные отсутствуют	данные отсутствуют
10019	420571.54	2171291.75	данные отсутствуют	данные отсутствуют
10020	420543.95	2171320.34	данные отсутствуют	данные отсутствуют

Государственный регистратор		ФГИС ЕГРН
полное наименование должности	подпись	инициалы, фамилия

М.П.

Выписка из Единого государственного реестра недвижимости об объекте недвижимости  
**Описание местоположения земельного участка**

<b>Земельный участок</b>			
<small>(вид объекта недвижимости)</small>			
Лист № __ Раздела <b>3.2</b>	Всего листов раздела <b>3.2</b> : __	Всего разделов: __	Всего листов выписки: __
<b>17.11.2022 № 99/2022/505658598</b>			
Кадастровый номер:		<b>47:14:0000000:32 (единое землепользование)</b>	

Сведения о характерных точках границы земельного участка				
Система координат: Зона №				
Номер точки	Координаты		Описание закрепления на местности	Средняя квадратическая погрешность определения координат характерных точек границ земельного участка, м
	X	Y		
1	2	3	4	5
10021	420527.86	2171335.83	данные отсутствуют	данные отсутствуют
10022	420516.79	2171348.54	данные отсутствуют	данные отсутствуют
10023	420495.97	2171354.14	данные отсутствуют	данные отсутствуют
10024	420473.21	2171353.92	данные отсутствуют	данные отсутствуют
10025	420457.81	2171357.31	данные отсутствуют	данные отсутствуют
10026	420444.86	2171358.42	данные отсутствуют	данные отсутствуют
10027	420432.15	2171361.22	данные отсутствуют	данные отсутствуют
10028	420422.13	2171365.22	данные отсутствуют	данные отсутствуют
10029	420331.99	2171315.3	данные отсутствуют	данные отсутствуют
10030	420269.28	2171280.57	данные отсутствуют	данные отсутствуют
10031	420252.73	2171271.41	данные отсутствуют	данные отсутствуют
10032	420177.6	2171229.8	данные отсутствуют	данные отсутствуют
10033	420096.7	2171185.23	данные отсутствуют	данные отсутствуют
10034	419983.68	2171122.98	данные отсутствуют	данные отсутствуют
10035	419921.24	2171123.4	данные отсутствуют	данные отсутствуют

Государственный регистратор		ФГИС ЕГРН
полное наименование должности	подпись	инициалы, фамилия

М.П.

Выписка из Единого государственного реестра недвижимости об объекте недвижимости  
**Описание местоположения земельного участка**

<b>Земельный участок</b>			
(вид объекта недвижимости)			
Лист № __ Раздела <b>3.2</b>	Всего листов раздела <b>3.2</b> : __	Всего разделов: __	Всего листов выписки: __
<b>17.11.2022 № 99/2022/505658598</b>			
Кадастровый номер:		<b>47:14:0000000:32 (единое землепользование)</b>	

Сведения о характерных точках границы земельного участка				
Система координат: Зона №				
Номер точки	Координаты		Описание закрепления на местности	Средняя квадратическая погрешность определения координат характерных точек границ земельного участка, м
	X	Y		
1	2	3	4	5
10036	419810.81	2171124.13	данные отсутствуют	данные отсутствуют
10037	419625.13	2170989.18	данные отсутствуют	данные отсутствуют
10038	419601.09	2170971.7	данные отсутствуют	данные отсутствуют
10039	419483.67	2170954.56	данные отсутствуют	данные отсутствуют
10040	419443.31	2170948.67	данные отсутствуют	данные отсутствуют
10041	419428.48	2171042.33	данные отсутствуют	данные отсутствуют
10042	419402.66	2171205.41	данные отсутствуют	данные отсутствуют
10043	419365.79	2171438.24	данные отсутствуют	данные отсутствуют
10044	419359.41	2171478.52	данные отсутствуют	данные отсутствуют
10045	419333.51	2171631.78	данные отсутствуют	данные отсутствуют
10046	419341.63	2171660.72	данные отсутствуют	данные отсутствуют
10047	419395.25	2171851.62	данные отсутствуют	данные отсутствуют
10048	419428.54	2171970.16	данные отсутствуют	данные отсутствуют
10049	419438.99	2172007.35	данные отсутствуют	данные отсутствуют
10050	419467.79	2172109.9	данные отсутствуют	данные отсутствуют

Государственный регистратор		ФГИС ЕГРН
полное наименование должности	подпись	инициалы, фамилия

М.П.

Выписка из Единого государственного реестра недвижимости об объекте недвижимости  
**Описание местоположения земельного участка**

<b>Земельный участок</b>			
(вид объекта недвижимости)			
Лист № __ Раздела <b>3.2</b>	Всего листов раздела <b>3.2</b> : __	Всего разделов: __	Всего листов выписки: __
<b>17.11.2022 № 99/2022/505658598</b>			
Кадастровый номер:		<b>47:14:0000000:32 (единое землепользование)</b>	

Сведения о характерных точках границы земельного участка				
Система координат: Зона №				
Номер точки	Координаты		Описание закрепления на местности	Средняя квадратическая погрешность определения координат характерных точек границ земельного участка, м
	X	Y		
1	2	3	4	5
10051	419379.89	2172103.05	данные отсутствуют	данные отсутствуют
10052	419199.73	2172089	данные отсутствуют	данные отсутствуют
10053	419199.88	2172087.01	данные отсутствуют	данные отсутствуют
10054	419122.19	2172080.88	данные отсутствуют	данные отсутствуют
10055	418953.19	2172067.55	данные отсутствуют	данные отсутствуют
10056	418946.71	2172067.04	данные отсутствуют	данные отсутствуют
10057	418906.42	2172063.86	данные отсутствуют	данные отсутствуют
10058	418721.98	2172049.33	данные отсутствуют	данные отсутствуют
10059	418545.53	2172035.41	данные отсутствуют	данные отсутствуют
10060	418260.59	2172012.94	данные отсутствуют	данные отсутствуют
10061	418254.94	2172012.5	данные отсутствуют	данные отсутствуют
10062	418201.56	2172008.29	данные отсутствуют	данные отсутствуют
10063	417794.87	2171976.25	данные отсутствуют	данные отсутствуют
10064	417771.02	2171975.31	данные отсутствуют	данные отсутствуют
10065	417762.74	2171974.99	данные отсутствуют	данные отсутствуют

Государственный регистратор		ФГИС ЕГРН
полное наименование должности	подпись	инициалы, фамилия

М.П.

Выписка из Единого государственного реестра недвижимости об объекте недвижимости  
**Описание местоположения земельного участка**

<b>Земельный участок</b>			
(вид объекта недвижимости)			
Лист № __ Раздела <b>3.2</b>	Всего листов раздела <b>3.2</b> : __	Всего разделов: __	Всего листов выписки: __
<b>17.11.2022 № 99/2022/505658598</b>			
Кадастровый номер:		<b>47:14:0000000:32 (единое землепользование)</b>	

Сведения о характерных точках границы земельного участка				
Система координат: Зона №				
Номер точки	Координаты		Описание закрепления на местности	Средняя квадратическая погрешность определения координат характерных точек границ земельного участка, м
	X	Y		
1	2	3	4	5
10066	417744.38	2171974.96	данные отсутствуют	данные отсутствуют
10067	417744.31	2171970.96	данные отсутствуют	данные отсутствуют
10068	417720.78	2171971.42	данные отсутствуют	данные отсутствуют
10069	417686.83	2171975	данные отсутствуют	данные отсутствуют
10070	417679.72	2171975.75	данные отсутствуют	данные отсутствуют
10071	417669.68	2171976.81	данные отсутствуют	данные отсутствуют
10072	417636.88	2171983.25	данные отсутствуют	данные отсутствуют
10073	417597.47	2171993.46	данные отсутствуют	данные отсутствуют
10074	417550.55	2172009.58	данные отсутствуют	данные отсутствуют
10075	417551.67	2172012.12	данные отсутствуют	данные отсутствуют
10076	417523.95	2172024.51	данные отсутствуют	данные отсутствуют
10077	417481.65	2172048.07	данные отсутствуют	данные отсутствуют
10078	417460.37	2172061.84	данные отсутствуют	данные отсутствуют
10079	417430.38	2172084.27	данные отсутствуют	данные отсутствуют
10080	417403.4	2172106.93	данные отсутствуют	данные отсутствуют

Государственный регистратор		ФГИС ЕГРН
полное наименование должности	подпись	инициалы, фамилия

М.П.



Выписка из Единого государственного реестра недвижимости об объекте недвижимости  
**Описание местоположения земельного участка**

<b>Земельный участок</b>			
(вид объекта недвижимости)			
Лист № __ Раздела <b>3.2</b>	Всего листов раздела <b>3.2</b> : __	Всего разделов: __	Всего листов выписки: __
<b>17.11.2022 № 99/2022/505658598</b>			
Кадастровый номер:		<b>47:14:0000000:32 (единое землепользование)</b>	

Сведения о характерных точках границы земельного участка				
Система координат: Зона №				
Номер точки	Координаты		Описание закрепления на местности	Средняя квадратическая погрешность определения координат характерных точек границ земельного участка, м
	X	Y		
1	2	3	4	5
10081	417107.83	2172376.54	данные отсутствуют	данные отсутствуют
10082	417109.84	2172378.76	данные отсутствуют	данные отсутствуют
10083	417087.38	2172399.33	данные отсутствуют	данные отсутствуют
10084	417076.78	2172377.65	данные отсутствуют	данные отсутствуют
10085	417040.22	2172302.87	данные отсутствуют	данные отсутствуют
10086	416971.58	2172162.47	данные отсутствуют	данные отсутствуют
10087	416903	2172022.21	данные отсутствуют	данные отсутствуют
10088	416814.9	2171842.02	данные отсутствуют	данные отсутствуют
10089	416779.6	2171769.82	данные отсутствуют	данные отсутствуют
10090	416697.81	2171602.55	данные отсутствуют	данные отсутствуют
10091	416686.85	2171580.13	данные отсутствуют	данные отсутствуют
10092	416659.1	2171529.27	данные отсутствуют	данные отсутствуют
10093	416629.38	2171475.49	данные отсутствуют	данные отсутствуют
10094	416554.41	2171337.37	данные отсутствуют	данные отсутствуют
10095	416434.75	2171118.07	данные отсутствуют	данные отсутствуют

Государственный регистратор		ФГИС ЕГРН
полное наименование должности	подпись	инициалы, фамилия

М.П.

Выписка из Единого государственного реестра недвижимости об объекте недвижимости  
**Описание местоположения земельного участка**

<b>Земельный участок</b>			
(вид объекта недвижимости)			
Лист № __ Раздела <b>3.2</b>	Всего листов раздела <b>3.2</b> : __	Всего разделов: __	Всего листов выписки: __
<b>17.11.2022 № 99/2022/505658598</b>			
Кадастровый номер:		<b>47:14:0000000:32 (единое землепользование)</b>	

Сведения о характерных точках границы земельного участка				
Система координат: Зона №				
Номер точки	Координаты		Описание закрепления на местности	Средняя квадратическая погрешность определения координат характерных точек границ земельного участка, м
	X	Y		
1	2	3	4	5
10096	416367.97	2170995.66	данные отсутствуют	данные отсутствуют
10097	416349.28	2170961.19	данные отсутствуют	данные отсутствуют
10098	416313.88	2170978.61	данные отсутствуют	данные отсутствуют
10099	416280.51	2170995.03	данные отсутствуют	данные отсутствуют
10100	416064.9	2171101.13	данные отсутствуют	данные отсутствуют
10101	415766.81	2171247.86	данные отсутствуют	данные отсутствуют
10102	420983.85	2172670.5	данные отсутствуют	данные отсутствуют
10103	420916.52	2172658.97	данные отсутствуют	данные отсутствуют
10104	420874	2172652.44	данные отсутствуют	данные отсутствуют
10105	420640.47	2172613.97	данные отсутствуют	данные отсутствуют
10106	420559.17	2172600.58	данные отсутствуют	данные отсутствуют
10107	420519.76	2172593.83	данные отсутствуют	данные отсутствуют
10108	420496.9	2172590.27	данные отсутствуют	данные отсутствуют
10109	420428.04	2172579.55	данные отсутствуют	данные отсутствуют
10110	420410.69	2172500.16	данные отсутствуют	данные отсутствуют

Государственный регистратор		ФГИС ЕГРН
полное наименование должности	подпись	инициалы, фамилия

М.П.

Выписка из Единого государственного реестра недвижимости об объекте недвижимости  
**Описание местоположения земельного участка**

<b>Земельный участок</b>			
(вид объекта недвижимости)			
Лист № __ Раздела <b>3.2</b>	Всего листов раздела <b>3.2</b> : __	Всего разделов: __	Всего листов выписки: __
<b>17.11.2022 № 99/2022/505658598</b>			
Кадастровый номер:		<b>47:14:0000000:32 (единое землепользование)</b>	

Сведения о характерных точках границы земельного участка				
Система координат: Зона №				
Номер точки	Координаты		Описание закрепления на местности	Средняя квадратическая погрешность определения координат характерных точек границ земельного участка, м
	X	Y		
1	2	3	4	5
10111	420414.72	2172455.22	данные отсутствуют	данные отсутствуют
10112	420418.33	2172414.88	данные отсутствуют	данные отсутствуют
10113	420431.28	2172376.23	данные отсутствуют	данные отсутствуют
10114	420467.72	2172352.23	данные отсутствуют	данные отсутствуют
10115	420467.64	2172340.26	данные отсутствуют	данные отсутствуют
10116	420487.92	2172328.84	данные отсутствуют	данные отсутствуют
10117	420522.8	2172309.19	данные отсутствуют	данные отсутствуют
10118	420596.65	2172267.59	данные отсутствуют	данные отсутствуют
10119	420613.12	2172226.24	данные отсутствуют	данные отсутствуют
10120	420658.46	2172229.91	данные отсутствуют	данные отсутствуют
10121	420714.9	2172234.45	данные отсутствуют	данные отсутствуют
10122	420836.58	2172244.22	данные отсутствуют	данные отсутствуют
10123	420836.66	2172243.22	данные отсутствуют	данные отсутствуют
10124	420915.09	2172249.55	данные отсутствуют	данные отсутствуют
10125	420936.38	2172251.26	данные отсутствуют	данные отсутствуют

Государственный регистратор		ФГИС ЕГРН
полное наименование должности	подпись	инициалы, фамилия

М.П.

Выписка из Единого государственного реестра недвижимости об объекте недвижимости  
**Описание местоположения земельного участка**

<b>Земельный участок</b>			
(вид объекта недвижимости)			
Лист № ___ Раздела <b>3.2</b>	Всего листов раздела <b>3.2</b> : ___	Всего разделов: ___	Всего листов выписки: ___
<b>17.11.2022 № 99/2022/505658598</b>			
Кадастровый номер:		<b>47:14:0000000:32 (единое землепользование)</b>	

Сведения о характерных точках границы земельного участка				
Система координат: Зона №				
Номер точки	Координаты		Описание закрепления на местности	Средняя квадратическая погрешность определения координат характерных точек границ земельного участка, м
	X	Y		
1	2	3	4	5
10126	420936.54	2172249.27	данные отсутствуют	данные отсутствуют
10127	420966.4	2172251.67	данные отсутствуют	данные отсутствуют
10128	421108.24	2172263.09	данные отсутствуют	данные отсутствуют
10129	421137.82	2172265.47	данные отсутствуют	данные отсутствуют
10130	421115.83	2172323.51	данные отсутствуют	данные отсутствуют
10131	421107.22	2172346.26	данные отсутствуют	данные отсутствуют
10132	421050.35	2172494.57	данные отсутствуют	данные отсутствуют
10133	420994.75	2172641.45	данные отсутствуют	данные отсутствуют
10134	421145.29	2172246	данные отсутствуют	данные отсутствуют
10135	420838.43	2172221.29	данные отсутствуют	данные отсутствуют
10136	420838.59	2172219.3	данные отсутствуют	данные отсутствуют
10137	420676.54	2172204.46	данные отсутствуют	данные отсутствуют
10138	420676.52	2172181.86	данные отсутствуют	данные отсутствуют
10139	420702.78	2172184.11	данные отсутствуют	данные отсутствуют
10140	420726.86	2172117.46	данные отсутствуют	данные отсутствуют

Государственный регистратор		ФГИС ЕГРН
полное наименование должности	подпись	инициалы, фамилия

М.П.

Выписка из Единого государственного реестра недвижимости об объекте недвижимости  
**Описание местоположения земельного участка**

<b>Земельный участок</b>			
(вид объекта недвижимости)			
Лист № __ Раздела <b>3.2</b>	Всего листов раздела <b>3.2</b> : __	Всего разделов: __	Всего листов выписки: __
<b>17.11.2022 № 99/2022/505658598</b>			
Кадастровый номер:		<b>47:14:0000000:32 (единое землепользование)</b>	

Сведения о характерных точках границы земельного участка				
Система координат: Зона №				
Номер точки	Координаты		Описание закрепления на местности	Средняя квадратическая погрешность определения координат характерных точек границ земельного участка, м
	X	Y		
1	2	3	4	5
10141	420751.22	2172050.04	данные отсутствуют	данные отсутствуют
10142	420753.26	2172044.4	данные отсутствуют	данные отсутствуют
10143	420781.66	2172011.76	данные отсутствуют	данные отсутствуют
10144	420774.12	2171986.53	данные отсутствуют	данные отсутствуют
10145	420761.22	2171943.36	данные отсутствуют	данные отсутствуют
10146	420743.95	2171916.12	данные отсутствуют	данные отсутствуют
10147	420743.86	2171888.27	данные отсутствуют	данные отсутствуют
10148	420708.29	2171885.89	данные отсутствуют	данные отсутствуют
10149	420711.84	2171847.6	данные отсутствуют	данные отсутствуют
10150	420724.08	2171715.71	данные отсутствуют	данные отсутствуют
10151	420710.87	2171533.79	данные отсутствуют	данные отсутствуют
10152	420708.68	2171503.55	данные отсутствуют	данные отсутствуют
10153	420661.17	2171460.33	данные отсутствуют	данные отсутствуют
10154	420648.92	2171398.85	данные отсутствуют	данные отсутствуют
10155	420663.55	2171382.29	данные отсутствуют	данные отсутствуют

Государственный регистратор		ФГИС ЕГРН
полное наименование должности	подпись	инициалы, фамилия

М.П.

Выписка из Единого государственного реестра недвижимости об объекте недвижимости  
**Описание местоположения земельного участка**

<b>Земельный участок</b>			
(вид объекта недвижимости)			
Лист № __ Раздела <b>3.2</b>	Всего листов раздела <b>3.2</b> : __	Всего разделов: __	Всего листов выписки: __
<b>17.11.2022 № 99/2022/505658598</b>			
Кадастровый номер:		<b>47:14:0000000:32 (единое землепользование)</b>	

Сведения о характерных точках границы земельного участка				
Система координат: Зона №				
Номер точки	Координаты		Описание закрепления на местности	Средняя квадратическая погрешность определения координат характерных точек границ земельного участка, м
	X	Y		
1	2	3	4	5
10156	420677.99	2171365.96	данные отсутствуют	данные отсутствуют
10157	420692.69	2171349.32	данные отсутствуют	данные отсутствуют
10158	420706.6	2171333.59	данные отсутствуют	данные отсутствуют
10159	420712.09	2171327.37	данные отсутствуют	данные отсутствуют
10160	420715.68	2171305.74	данные отсутствуют	данные отсутствуют
10161	420728.72	2171288.67	данные отсутствуют	данные отсутствуют
10162	420831.63	2171262.28	данные отсутствуют	данные отсутствуют
10163	420938.51	2171183.63	данные отсутствуют	данные отсутствуют
10164	420995.36	2171140.74	данные отсутствуют	данные отсутствуют
10165	421028.02	2171111.63	данные отсутствуют	данные отсутствуют
10166	421066.88	2171076.67	данные отсутствуют	данные отсутствуют
10167	421116.1	2171035.76	данные отсутствуют	данные отсутствуют
10168	421151.75	2170996.28	данные отсутствуют	данные отсутствуют
10169	421190.58	2170967.12	данные отсутствуют	данные отсутствуют
10170	421200.03	2170974.58	данные отсутствуют	данные отсутствуют

Государственный регистратор		ФГИС ЕГРН
полное наименование должности	подпись	инициалы, фамилия

М.П.

Выписка из Единого государственного реестра недвижимости об объекте недвижимости  
**Описание местоположения земельного участка**

<b>Земельный участок</b>			
(вид объекта недвижимости)			
Лист № ___ Раздела <b>3.2</b>	Всего листов раздела <b>3.2</b> : ___	Всего разделов: ___	Всего листов выписки: ___
<b>17.11.2022 № 99/2022/505658598</b>			
Кадастровый номер:		<b>47:14:0000000:32 (единое землепользование)</b>	

Сведения о характерных точках границы земельного участка				
Система координат: Зона №				
Номер точки	Координаты		Описание закрепления на местности	Средняя квадратическая погрешность определения координат характерных точек границ земельного участка, м
	X	Y		
1	2	3	4	5
10171	421211.04	2170987.34	данные отсутствуют	данные отсутствуют
10172	421247.91	2171008.18	данные отсутствуют	данные отсутствуют
10173	421279.13	2171026.35	данные отсутствуют	данные отсутствуют
10174	421309.72	2171051.36	данные отсутствуют	данные отсутствуют
10175	421320.67	2171059.64	данные отсутствуют	данные отсутствуют
10176	421326.67	2171066.67	данные отсутствуют	данные отсутствуют
10177	421337	2171080.5	данные отсутствуют	данные отсутствуют
10178	421342.99	2171095.8	данные отсутствуют	данные отсутствуют
10179	421351.26	2171112.73	данные отсутствуют	данные отсутствуют
10180	421357.26	2171130.71	данные отсутствуют	данные отсутствуют
10181	421359.95	2171141.06	данные отсутствуют	данные отсутствуют
10182	421364.91	2171147.05	данные отсутствуют	данные отсутствуют
10183	421371.94	2171155.31	данные отсутствуют	данные отсутствуют
10184	421377.73	2171169.6	данные отсутствуют	данные отсутствуют
10185	421517.5	2171294.65	данные отсутствуют	данные отсутствуют

Государственный регистратор		ФГИС ЕГРН
полное наименование должности	подпись	инициалы, фамилия

М.П.

Выписка из Единого государственного реестра недвижимости об объекте недвижимости  
**Описание местоположения земельного участка**

<b>Земельный участок</b>			
(вид объекта недвижимости)			
Лист № __ Раздела <b>3.2</b>	Всего листов раздела <b>3.2</b> : __	Всего разделов: __	Всего листов выписки: __
<b>17.11.2022 № 99/2022/505658598</b>			
Кадастровый номер:		<b>47:14:0000000:32 (единое землепользование)</b>	

Сведения о характерных точках границы земельного участка				
Система координат: Зона №				
Номер точки	Координаты		Описание закрепления на местности	Средняя квадратическая погрешность определения координат характерных точек границ земельного участка, м
	X	Y		
1	2	3	4	5
10186	421597.41	2171363.65	данные отсутствуют	данные отсутствуют
10187	421619.33	2171381.69	данные отсутствуют	данные отсутствуют
10188	421585.26	2171394.11	данные отсутствуют	данные отсутствуют
10189	421500.32	2171425.62	данные отсутствуют	данные отсутствуют
10190	421090.97	2171581.04	данные отсутствуют	данные отсутствуют
10191	421055.35	2171593.65	данные отсутствуют	данные отсутствуют
10192	420932.82	2171637.03	данные отсутствуют	данные отсутствуют
10193	421223.89	2171801.08	данные отсутствуют	данные отсутствуют
10194	421298.05	2171842.82	данные отсутствуют	данные отсутствуют
10195	421284.53	2171878.35	данные отсутствуют	данные отсутствуют
10196	421259.52	2171944.08	данные отсутствуют	данные отсутствуют
10197	421241.97	2171990.18	данные отсутствуют	данные отсутствуют
10198	421184.91	2172140.92	данные отсутствуют	данные отсутствуют
10199	421151.35	2172229.91	данные отсутствуют	данные отсутствуют
10200	410676.63	2174468.53	данные отсутствуют	данные отсутствуют

Государственный регистратор		ФГИС ЕГРН
полное наименование должности	подпись	инициалы, фамилия

М.П.



Выписка из Единого государственного реестра недвижимости об объекте недвижимости  
**Описание местоположения земельного участка**

<b>Земельный участок</b>			
(вид объекта недвижимости)			
Лист № __ Раздела <b>3.2</b>	Всего листов раздела <b>3.2</b> : __	Всего разделов: __	Всего листов выписки: __
<b>17.11.2022 № 99/2022/505658598</b>			
Кадастровый номер:		<b>47:14:0000000:32 (единое землепользование)</b>	

Сведения о характерных точках границы земельного участка				
Система координат: Зона №				
Номер точки	Координаты		Описание закрепления на местности	Средняя квадратическая погрешность определения координат характерных точек границ земельного участка, м
	X	Y		
1	2	3	4	5
10201	410676.71	2174486.39	данные отсутствуют	данные отсутствуют
10202	410759.1	2174481.55	данные отсутствуют	данные отсутствуют
10203	410958.86	2174513.09	данные отсутствуют	данные отсутствуют
10204	410958.9	2174514.02	данные отсутствуют	данные отсутствуют
10205	410921.94	2174803.06	данные отсутствуют	данные отсутствуют
10206	410897.45	2175103.26	данные отсутствуют	данные отсутствуют
10207	410866.07	2175193.97	данные отсутствуют	данные отсутствуют
10208	410842.51	2175255.66	данные отсутствуют	данные отсутствуют
10209	410818.91	2175312.95	данные отсутствуют	данные отсутствуют
10210	410785.86	2175388.64	данные отсутствуют	данные отсутствуют
10211	410769.47	2175425.73	данные отсутствуют	данные отсутствуют
10212	410743.76	2175483.92	данные отсутствуют	данные отсутствуют
10213	410701.89	2175581.89	данные отсутствуют	данные отсутствуют
10214	410671.32	2175656.39	данные отсутствуют	данные отсутствуют
10215	410650.38	2175705.53	данные отсутствуют	данные отсутствуют

Государственный регистратор		ФГИС ЕГРН
полное наименование должности	подпись	инициалы, фамилия

М.П.

Выписка из Единого государственного реестра недвижимости об объекте недвижимости  
**Описание местоположения земельного участка**

<b>Земельный участок</b>			
(вид объекта недвижимости)			
Лист № __ Раздела <b>3.2</b>	Всего листов раздела <b>3.2</b> : __	Всего разделов: __	Всего листов выписки: __
<b>17.11.2022 № 99/2022/505658598</b>			
Кадастровый номер:		<b>47:14:0000000:32 (единое землепользование)</b>	

Сведения о характерных точках границы земельного участка				
Система координат: Зона №				
Номер точки	Координаты		Описание закрепления на местности	Средняя квадратическая погрешность определения координат характерных точек границ земельного участка, м
	X	Y		
1	2	3	4	5
10216	410613.33	2175788.97	данные отсутствуют	данные отсутствуют
10217	410582.26	2175861.46	данные отсутствуют	данные отсутствуют
10218	410560.09	2175916.11	данные отсутствуют	данные отсутствуют
10219	410544.77	2175949.76	данные отсутствуют	данные отсутствуют
10220	410508.72	2175972.89	данные отсутствуют	данные отсутствуют
10221	410308.04	2176000.43	данные отсутствуют	данные отсутствуют
10222	410095.22	2176028.39	данные отсутствуют	данные отсутствуют
10223	409611.12	2175668.38	данные отсутствуют	данные отсутствуют
10224	409447.17	2175643.19	данные отсутствуют	данные отсутствуют
10225	409383.72	2175467.35	данные отсутствуют	данные отсутствуют
10226	409519.3	2175414.67	данные отсутствуют	данные отсутствуют
10227	409549.24	2175383.09	данные отсутствуют	данные отсутствуют
10228	409664.92	2175360.69	данные отсутствуют	данные отсутствуют
10229	409661.98	2175263.24	данные отсутствуют	данные отсутствуют
10230	409588.95	2175135.85	данные отсутствуют	данные отсутствуют

Государственный регистратор		ФГИС ЕГРН
полное наименование должности	подпись	инициалы, фамилия

М.П.

Выписка из Единого государственного реестра недвижимости об объекте недвижимости  
**Описание местоположения земельного участка**

<b>Земельный участок</b>			
(вид объекта недвижимости)			
Лист № __ Раздела <b>3.2</b>	Всего листов раздела <b>3.2</b> : __	Всего разделов: __	Всего листов выписки: __
<b>17.11.2022 № 99/2022/505658598</b>			
Кадастровый номер:		<b>47:14:0000000:32 (единое землепользование)</b>	

Сведения о характерных точках границы земельного участка				
Система координат: Зона №				
Номер точки	Координаты		Описание закрепления на местности	Средняя квадратическая погрешность определения координат характерных точек границ земельного участка, м
	X	Y		
1	2	3	4	5
10231	409512.19	2175103.86	данные отсутствуют	данные отсутствуют
10232	409510.22	2175004.4	данные отсутствуют	данные отсутствуют
10233	409543.28	2174846.74	данные отсутствуют	данные отсутствуют
10234	409561.52	2174809.33	данные отсутствуют	данные отсутствуют
10235	409626.02	2174777.36	данные отсутствуют	данные отсутствуют
10236	409725.14	2174727.14	данные отсутствуют	данные отсутствуют
10237	409770.34	2174703.5	данные отсутствуют	данные отсутствуют
10238	409849.7	2174669.89	данные отсутствуют	данные отсутствуют
10239	410005.43	2174515.67	данные отсутствуют	данные отсутствуют
10240	410143.69	2174384.38	данные отсутствуют	данные отсутствуют
10241	405191.19	2179284.72	данные отсутствуют	данные отсутствуют
10242	405254.49	2179324.75	данные отсутствуют	данные отсутствуют
10243	405305.08	2179316.01	данные отсутствуют	данные отсутствуют
10244	405198.5	2179349.7	данные отсутствуют	данные отсутствуют
10245	405195.92	2179326.97	данные отсутствуют	данные отсутствуют

Государственный регистратор		ФГИС ЕГРН
полное наименование должности	подпись	инициалы, фамилия

М.П.

Выписка из Единого государственного реестра недвижимости об объекте недвижимости  
**Описание местоположения земельного участка**

<b>Земельный участок</b>			
(вид объекта недвижимости)			
Лист № __ Раздела <b>3.2</b>	Всего листов раздела <b>3.2</b> : __	Всего разделов: __	Всего листов выписки: __
<b>17.11.2022 № 99/2022/505658598</b>			
Кадастровый номер:		<b>47:14:0000000:32 (единое землепользование)</b>	

Сведения о характерных точках границы земельного участка				
Система координат: Зона №				
Номер точки	Координаты		Описание закрепления на местности	Средняя квадратическая погрешность определения координат характерных точек границ земельного участка, м
	X	Y		
1	2	3	4	5
10246	405194.56	2179315.01	данные отсутствуют	данные отсутствуют
10247	407719.97	2173408.34	данные отсутствуют	данные отсутствуют
10248	407614.58	2173193.03	данные отсутствуют	данные отсутствуют
10249	407601.02	2173165.25	данные отсутствуют	данные отсутствуют
10250	407491.9	2172893.35	данные отсутствуют	данные отсутствуют
10251	407466.79	2172823.64	данные отсутствуют	данные отсутствуют
10252	407485.08	2172518.69	данные отсутствуют	данные отсутствуют
10253	407434.6	2172309.74	данные отсутствуют	данные отсутствуют
10254	407431.22	2172295.8	данные отсутствуют	данные отсутствуют
10255	407552.5	2172222.23	данные отсутствуют	данные отсутствуют
10256	407462.68	2172038.52	данные отсутствуют	данные отсутствуют
10257	407441.31	2171962.53	данные отсутствуют	данные отсутствуют
10258	407421.14	2171890.81	данные отсутствуют	данные отсутствуют
10259	407385.46	2171763.92	данные отсутствуют	данные отсутствуют
10260	407345.73	2171681.16	данные отсутствуют	данные отсутствуют

Государственный регистратор		ФГИС ЕГРН
полное наименование должности	подпись	инициалы, фамилия

М.П.

Выписка из Единого государственного реестра недвижимости об объекте недвижимости  
**Описание местоположения земельного участка**

<b>Земельный участок</b>			
(вид объекта недвижимости)			
Лист № __ Раздела <b>3.2</b>	Всего листов раздела <b>3.2</b> : __	Всего разделов: __	Всего листов выписки: __
<b>17.11.2022 № 99/2022/505658598</b>			
Кадастровый номер:		<b>47:14:0000000:32 (единое землепользование)</b>	

Сведения о характерных точках границы земельного участка				
Система координат: Зона №				
Номер точки	Координаты		Описание закрепления на местности	Средняя квадратическая погрешность определения координат характерных точек границ земельного участка, м
	X	Y		
1	2	3	4	5
10261	407316.94	2171615.32	данные отсутствуют	данные отсутствуют
10262	407301.46	2171578.64	данные отсутствуют	данные отсутствуют
10263	407211.88	2171369.47	данные отсутствуют	данные отсутствуют
10264	406982	2171261	данные отсутствуют	данные отсутствуют
10265	406920	2170972	данные отсутствуют	данные отсутствуют
10266	406940	2170862	данные отсутствуют	данные отсутствуют
10267	407004	2170707	данные отсутствуют	данные отсутствуют
10268	406950.62	2170501.68	данные отсутствуют	данные отсутствуют
10269	407259.58	2170451.62	данные отсутствуют	данные отсутствуют
10270	407245.84	2170178.13	данные отсутствуют	данные отсутствуют
10271	407234.33	2170012.51	данные отсутствуют	данные отсутствуют
10272	407741.91	2169654.19	данные отсутствуют	данные отсутствуют
10273	407816.81	2169235.96	данные отсутствуют	данные отсутствуют
10274	407800.3	2169218.34	данные отсутствуют	данные отсутствуют
10275	407767.81	2168907.36	данные отсутствуют	данные отсутствуют

Государственный регистратор		ФГИС ЕГРН
полное наименование должности	подпись	инициалы, фамилия

М.П.

Выписка из Единого государственного реестра недвижимости об объекте недвижимости  
**Описание местоположения земельного участка**

<b>Земельный участок</b>			
(вид объекта недвижимости)			
Лист № __ Раздела <b>3.2</b>	Всего листов раздела <b>3.2</b> : __	Всего разделов: __	Всего листов выписки: __
<b>17.11.2022 № 99/2022/505658598</b>			
Кадастровый номер:		<b>47:14:0000000:32 (единое землепользование)</b>	

Сведения о характерных точках границы земельного участка				
Система координат: Зона №				
Номер точки	Координаты		Описание закрепления на местности	Средняя квадратическая погрешность определения координат характерных точек границ земельного участка, м
	X	Y		
1	2	3	4	5
10276	407764.2	2168872.8	данные отсутствуют	данные отсутствуют
10277	407690.88	2168648.71	данные отсутствуют	данные отсутствуют
10278	407419.62	2168624.92	данные отсутствуют	данные отсутствуют
10279	407125.06	2168529.6	данные отсутствуют	данные отсутствуют
10280	407001.62	2168517.84	данные отсутствуют	данные отсутствуют
10281	406818.25	2168517.69	данные отсутствуют	данные отсутствуют
10282	406679.4	2168477.19	данные отсутствуют	данные отсутствуют
10283	406474.17	2168448.96	данные отсутствуют	данные отсутствуют
10284	406224.71	2168208	данные отсутствуют	данные отсутствуют
10285	406097.23	2167882.37	данные отсутствуют	данные отсутствуют
10286	406530.05	2167587.95	данные отсутствуют	данные отсутствуют
10287	407168.56	2167650.92	данные отсутствуют	данные отсутствуют
10288	407691.83	2167348.83	данные отсутствуют	данные отсутствуют
10289	407653.74	2167284.17	данные отсутствуют	данные отсутствуют
10290	407970.06	2167052.75	данные отсутствуют	данные отсутствуют

Государственный регистратор		ФГИС ЕГРН
полное наименование должности	подпись	инициалы, фамилия

М.П.

Выписка из Единого государственного реестра недвижимости об объекте недвижимости  
**Описание местоположения земельного участка**

<b>Земельный участок</b>			
(вид объекта недвижимости)			
Лист № __ Раздела <b>3.2</b>	Всего листов раздела <b>3.2</b> : __	Всего разделов: __	Всего листов выписки: __
<b>17.11.2022 № 99/2022/505658598</b>			
Кадастровый номер:		<b>47:14:0000000:32 (единое землепользование)</b>	

Сведения о характерных точках границы земельного участка				
Система координат: Зона №				
Номер точки	Координаты		Описание закрепления на местности	Средняя квадратическая погрешность определения координат характерных точек границ земельного участка, м
	X	Y		
1	2	3	4	5
10291	408132.54	2166958.95	данные отсутствуют	данные отсутствуют
10292	409211.46	2166956.05	данные отсутствуют	данные отсутствуют
10293	409268.82	2167151.72	данные отсутствуют	данные отсутствуют
10294	409052.48	2167448.86	данные отсутствуют	данные отсутствуют
10295	408909.82	2167463.97	данные отсутствуют	данные отсутствуют
10296	408730.62	2167679.79	данные отсутствуют	данные отсутствуют
10297	408708.2	2167707.51	данные отсутствуют	данные отсутствуют
10298	408500.13	2167957.48	данные отсутствуют	данные отсутствуют
10299	408430.45	2168041.41	данные отсутствуют	данные отсутствуют
10300	408420.89	2168052.92	данные отсутствуют	данные отсутствуют
10301	408257.47	2168301.29	данные отсутствуют	данные отсутствуют
10302	408339.15	2168788.13	данные отсутствуют	данные отсутствуют
10303	408612.75	2168913.69	данные отсутствуют	данные отсутствуют
10304	408591.09	2168976.51	данные отсутствуют	данные отсутствуют
10305	408662.72	2169011.69	данные отсутствуют	данные отсутствуют

Государственный регистратор		ФГИС ЕГРН
полное наименование должности	подпись	инициалы, фамилия

М.П.

Выписка из Единого государственного реестра недвижимости об объекте недвижимости  
**Описание местоположения земельного участка**

<b>Земельный участок</b>			
(вид объекта недвижимости)			
Лист № ___ Раздела <b>3.2</b>	Всего листов раздела <b>3.2</b> : ___	Всего разделов: ___	Всего листов выписки: ___
<b>17.11.2022 № 99/2022/505658598</b>			
Кадастровый номер:		<b>47:14:000000:32 (единое землепользование)</b>	

Сведения о характерных точках границы земельного участка				
Система координат: Зона №				
Номер точки	Координаты		Описание закрепления на местности	Средняя квадратическая погрешность определения координат характерных точек границ земельного участка, м
	X	Y		
1	2	3	4	5
10306	408564.43	2169230.79	данные отсутствуют	данные отсутствуют
10307	408882.09	2169359.38	данные отсутствуют	данные отсутствуют
10308	408948.25	2169173.38	данные отсутствуют	данные отсутствуют
10309	408969.69	2169113.08	данные отсутствуют	данные отсутствуют
10310	409169.39	2168551.62	данные отсутствуют	данные отсутствуют
10311	409496.13	2168725.83	данные отсутствуют	данные отсутствуют
10312	409594.81	2168839.79	данные отсутствуют	данные отсутствуют
10313	409584.24	2168907.15	данные отсутствуют	данные отсутствуют
10314	409559.44	2169064.65	данные отсутствуют	данные отсутствуют
10315	409534.08	2169278.55	данные отсутствуют	данные отсутствуют
10316	409453.22	2169234.28	данные отсутствуют	данные отсутствуют
10317	409351.2	2169403.75	данные отсутствуют	данные отсутствуют
10318	409440.3	2169505.24	данные отсутствуют	данные отсутствуют
10319	409340.7	2169686.03	данные отсутствуют	данные отсутствуют
10320	409189.86	2169629.31	данные отсутствуют	данные отсутствуют

Государственный регистратор		ФГИС ЕГРН
полное наименование должности	подпись	инициалы, фамилия

М.П.



Выписка из Единого государственного реестра недвижимости об объекте недвижимости  
**Описание местоположения земельного участка**

<b>Земельный участок</b>			
(вид объекта недвижимости)			
Лист № __ Раздела <b>3.2</b>	Всего листов раздела <b>3.2</b> : __	Всего разделов: __	Всего листов выписки: __
<b>17.11.2022 № 99/2022/505658598</b>			
Кадастровый номер:		<b>47:14:0000000:32 (единое землепользование)</b>	

Сведения о характерных точках границы земельного участка				
Система координат: Зона №				
Номер точки	Координаты		Описание закрепления на местности	Средняя квадратическая погрешность определения координат характерных точек границ земельного участка, м
	X	Y		
1	2	3	4	5
10321	409066.35	2169878.1	данные отсутствуют	данные отсутствуют
10322	409086.51	2169886.77	данные отсутствуют	данные отсутствуют
10323	408994.72	2170089.38	данные отсутствуют	данные отсутствуют
10324	408850.6	2170023.81	данные отсутствуют	данные отсутствуют
10325	408681.66	2170391.38	данные отсутствуют	данные отсутствуют
10326	408563.5	2170314.76	данные отсутствуют	данные отсутствуют
10327	408451.06	2170511.63	данные отсутствуют	данные отсутствуют
10328	408526.37	2170831.6	данные отсутствуют	данные отсутствуют
10329	408591.56	2170889.58	данные отсутствуют	данные отсутствуют
10330	409002.93	2170695.49	данные отсутствуют	данные отсутствуют
10331	409070.66	2170562.03	данные отсутствуют	данные отсутствуют
10332	409341.12	2170029.07	данные отсутствуют	данные отсутствуют
10333	410115	2170221	данные отсутствуют	данные отсутствуют
10334	410125.32	2170513.79	данные отсутствуют	данные отсутствуют
10335	410137.15	2170850.71	данные отсутствуют	данные отсутствуют

Государственный регистратор		ФГИС ЕГРН
полное наименование должности	подпись	инициалы, фамилия

М.П.

Выписка из Единого государственного реестра недвижимости об объекте недвижимости  
**Описание местоположения земельного участка**

<b>Земельный участок</b>			
(вид объекта недвижимости)			
Лист № __ Раздела <b>3.2</b>	Всего листов раздела <b>3.2</b> : __	Всего разделов: __	Всего листов выписки: __
<b>17.11.2022 № 99/2022/505658598</b>			
Кадастровый номер:		<b>47:14:0000000:32 (единое землепользование)</b>	

Сведения о характерных точках границы земельного участка				
Система координат: Зона №				
Номер точки	Координаты		Описание закрепления на местности	Средняя квадратическая погрешность определения координат характерных точек границ земельного участка, м
	X	Y		
1	2	3	4	5
10336	410144.84	2171005.11	данные отсутствуют	данные отсутствуют
10337	410149.14	2171040.73	данные отсутствуют	данные отсутствуют
10338	410189.24	2171623.12	данные отсутствуют	данные отсутствуют
10339	410196.88	2171823.04	данные отсутствуют	данные отсутствуют
10340	410208.87	2172043.11	данные отсутствуют	данные отсутствуют
10341	410213.49	2172177.95	данные отсутствуют	данные отсутствуют
10342	410248.62	2172291.28	данные отсутствуют	данные отсутствуют
10343	410191.23	2172509.52	данные отсутствуют	данные отсутствуют
10344	410084.5	2172915.17	данные отсутствуют	данные отсутствуют
10345	409991.99	2172950.69	данные отсутствуют	данные отсутствуют
10346	409893.91	2172991.3	данные отсутствуют	данные отсутствуют
10347	409766.17	2173077.4	данные отсутствуют	данные отсутствуют
10348	409768.03	2172926.77	данные отсутствуют	данные отсутствуют
10349	409668.32	2172927.75	данные отсутствуют	данные отсутствуют
10350	409717.37	2172655.44	данные отсутствуют	данные отсутствуют

Государственный регистратор		ФГИС ЕГРН
полное наименование должности	подпись	инициалы, фамилия

М.П.

Выписка из Единого государственного реестра недвижимости об объекте недвижимости  
**Описание местоположения земельного участка**

<b>Земельный участок</b>			
(вид объекта недвижимости)			
Лист № __ Раздела <b>3.2</b>	Всего листов раздела <b>3.2</b> : __	Всего разделов: __	Всего листов выписки: __
<b>17.11.2022 № 99/2022/505658598</b>			
Кадастровый номер:		<b>47:14:0000000:32 (единое землепользование)</b>	

Сведения о характерных точках границы земельного участка				
Система координат: Зона №				
Номер точки	Координаты		Описание закрепления на местности	Средняя квадратическая погрешность определения координат характерных точек границ земельного участка, м
	X	Y		
1	2	3	4	5
10351	409737.46	2172511.18	данные отсутствуют	данные отсутствуют
10352	409746.7	2172446.77	данные отсутствуют	данные отсутствуют
10353	409389.88	2172447.56	данные отсутствуют	данные отсутствуют
10354	409072.95	2172447.34	данные отсутствуют	данные отсутствуют
10355	409048.45	2172784.39	данные отсутствуют	данные отсутствуют
10356	409026.73	2172953.75	данные отсутствуют	данные отсутствуют
10357	408941.22	2172957.23	данные отсутствуют	данные отсутствуют
10358	408889	2172959.68	данные отсутствуют	данные отсутствуют
10359	408876.97	2172960.19	данные отсутствуют	данные отсутствуют
10360	408828.41	2172967.03	данные отсутствуют	данные отсутствуют
10361	408661.97	2172991.33	данные отсутствуют	данные отсутствуют
10362	408405.04	2173133.19	данные отсутствуют	данные отсутствуют
10363	408363	2173161.36	данные отсутствуют	данные отсутствуют
10364	408151.57	2173303.05	данные отсутствуют	данные отсутствуют
10365	407879.27	2173369.92	данные отсутствуют	данные отсутствуют

Государственный регистратор		ФГИС ЕГРН
полное наименование должности	подпись	инициалы, фамилия

М.П.

Выписка из Единого государственного реестра недвижимости об объекте недвижимости  
**Описание местоположения земельного участка**

<b>Земельный участок</b>			
(вид объекта недвижимости)			
Лист № __ Раздела <b>3.2</b>	Всего листов раздела <b>3.2</b> : __	Всего разделов: __	Всего листов выписки: __
<b>17.11.2022 № 99/2022/505658598</b>			
Кадастровый номер:		<b>47:14:0000000:32 (единое землепользование)</b>	

Сведения о характерных точках границы земельного участка				
Система координат: Зона №				
Номер точки	Координаты		Описание закрепления на местности	Средняя квадратическая погрешность определения координат характерных точек границ земельного участка, м
	X	Y		
1	2	3	4	5
10366	407752.26	2173400.42	данные отсутствуют	данные отсутствуют
10367	409136.11	2171388.58	данные отсутствуют	данные отсутствуют
10368	409138.35	2171387.93	данные отсутствуют	данные отсутствуют
10369	409137.35	2171386.04	данные отсутствуют	данные отсутствуют
10370	409135.46	2171386.69	данные отсутствуют	данные отсутствуют
10371	407684.2	2171889.26	данные отсутствуют	данные отсутствуют
10372	407686.09	2171888.62	данные отсутствуют	данные отсутствуют
10373	407685.44	2171886.72	данные отсутствуют	данные отсутствуют
10374	407683.55	2171887.36	данные отсутствуют	данные отсутствуют
10375	408307.84	2171674.22	данные отсутствуют	данные отсутствуют
10376	408309.73	2171673.57	данные отсутствуют	данные отсутствуют
10377	408309.08	2171671.68	данные отсутствуют	данные отсутствуют
10378	408307.19	2171672.33	данные отсутствуют	данные отсутствуют
10379	407892.8	2171817.55	данные отсутствуют	данные отсутствуют
10380	407894.69	2171816.9	данные отсутствуют	данные отсутствуют

Государственный регистратор		ФГИС ЕГРН
полное наименование должности	подпись	инициалы, фамилия

М.П.

Выписка из Единого государственного реестра недвижимости об объекте недвижимости  
**Описание местоположения земельного участка**

<b>Земельный участок</b>			
(вид объекта недвижимости)			
Лист № ___ Раздела <b>3.2</b>	Всего листов раздела <b>3.2</b> : ___	Всего разделов: ___	Всего листов выписки: ___
<b>17.11.2022 № 99/2022/505658598</b>			
Кадастровый номер:		<b>47:14:0000000:32 (единое землепользование)</b>	

Сведения о характерных точках границы земельного участка				
Система координат: Зона №				
Номер точки	Координаты		Описание закрепления на местности	Средняя квадратическая погрешность определения координат характерных точек границ земельного участка, м
	X	Y		
1	2	3	4	5
10381	407894.04	2171815.01	данные отсутствуют	данные отсутствуют
10382	407892.15	2171815.66	данные отсутствуют	данные отсутствуют
10383	408928.4	2171460.04	данные отсутствуют	данные отсутствуют
10384	408930.29	2171459.39	данные отсутствуют	данные отсутствуют
10385	408929.64	2171457.5	данные отсутствуют	данные отсутствуют
10386	408927.75	2171458.15	данные отсутствуют	данные отсутствуют
10387	408099.65	2171745.81	данные отсутствуют	данные отсутствуют
10388	408101.54	2171745.16	данные отсутствуют	данные отсутствуют
10389	408100.89	2171743.27	данные отсутствуют	данные отсутствуют
10390	408099	2171743.92	данные отсутствуют	данные отсутствуют
10391	409342.11	2171316.98	данные отсутствуют	данные отсутствуют
10392	409344	2171316.32	данные отсутствуют	данные отсутствуют
10393	409343.35	2171314.43	данные отсутствуют	данные отсутствуют
10394	409341.46	2171315.09	данные отсутствуют	данные отсутствуют
10395	409548.53	2171245.41	данные отсутствуют	данные отсутствуют

Государственный регистратор		ФГИС ЕГРН
полное наименование должности	подпись	инициалы, фамилия

М.П.

Выписка из Единого государственного реестра недвижимости об объекте недвижимости  
**Описание местоположения земельного участка**

<b>Земельный участок</b>			
(вид объекта недвижимости)			
Лист № __ Раздела <b>3.2</b>	Всего листов раздела <b>3.2</b> : __	Всего разделов: __	Всего листов выписки: __
<b>17.11.2022 № 99/2022/505658598</b>			
Кадастровый номер:		<b>47:14:0000000:32 (единое землепользование)</b>	

Сведения о характерных точках границы земельного участка				
Система координат: Зона №				
Номер точки	Координаты		Описание закрепления на местности	Средняя квадратическая погрешность определения координат характерных точек границ земельного участка, м
	X	Y		
1	2	3	4	5
10396	409550.42	2171244.76	данные отсутствуют	данные отсутствуют
10397	409549.77	2171242.87	данные отсутствуют	данные отсутствуют
10398	409547.88	2171243.52	данные отсутствуют	данные отсутствуют
10399	408518.08	2171601.7	данные отсутствуют	данные отсутствуют
10400	408519.97	2171601.05	данные отсутствуют	данные отсутствуют
10401	408519.32	2171599.16	данные отсутствуют	данные отсутствуют
10402	408517.43	2171599.81	данные отсутствуют	данные отсутствуют
10403	409757.76	2171173.12	данные отсутствуют	данные отсутствуют
10404	409759.65	2171172.47	данные отсутствуют	данные отсутствуют
10405	409759	2171170.58	данные отсутствуют	данные отсутствуют
10406	409757.11	2171171.23	данные отсутствуют	данные отсутствуют
10407	407473.12	2171962.04	данные отсутствуют	данные отсутствуют
10408	407475.01	2171961.38	данные отсутствуют	данные отсутствуют
10409	407474.36	2171959.5	данные отсутствуют	данные отсутствуют
10410	407472.47	2171960.15	данные отсутствуют	данные отсутствуют

Государственный регистратор		ФГИС ЕГРН
полное наименование должности	подпись	инициалы, фамилия

М.П.

Выписка из Единого государственного реестра недвижимости об объекте недвижимости  
**Описание местоположения земельного участка**

<b>Земельный участок</b>			
(вид объекта недвижимости)			
Лист № __ Раздела <b>3.2</b>	Всего листов раздела <b>3.2</b> : __	Всего разделов: __	Всего листов выписки: __
<b>17.11.2022 № 99/2022/505658598</b>			
Кадастровый номер:		<b>47:14:0000000:32 (единое землепользование)</b>	

Сведения о характерных точках границы земельного участка				
Система координат: Зона №				
Номер точки	Координаты		Описание закрепления на местности	Средняя квадратическая погрешность определения координат характерных точек границ земельного участка, м
	X	Y		
1	2	3	4	5
10411	408721.15	2171531.65	данные отсутствуют	данные отсутствуют
10412	408723.04	2171531	данные отсутствуют	данные отсутствуют
10413	408722.39	2171529.11	данные отсутствуют	данные отсутствуют
10414	408720.5	2171529.77	данные отсутствуют	данные отсутствуют
10415	409959.57	2171103.43	данные отсутствуют	данные отсутствуют
10416	409961.46	2171102.77	данные отсутствуют	данные отсутствуют
10417	409960.81	2171100.89	данные отсутствуют	данные отсутствуют
10418	409958.92	2171101.54	данные отсутствуют	данные отсутствуют
10419	415898.13	2184206.42	данные отсутствуют	данные отсутствуют
10420	415722.53	2184007.13	данные отсутствуют	данные отсутствуют
10421	415722.91	2183954.76	данные отсутствуют	данные отсутствуют
10422	415727.6	2183913.17	данные отсутствуют	данные отсутствуют
10423	415734.55	2183874.99	данные отсутствуют	данные отсутствуют
10424	415735.99	2183867.07	данные отсутствуют	данные отсутствуют
10425	415740.48	2183836.46	данные отсутствуют	данные отсутствуют

Государственный регистратор		ФГИС ЕГРН
полное наименование должности	подпись	инициалы, фамилия

М.П.

Выписка из Единого государственного реестра недвижимости об объекте недвижимости  
**Описание местоположения земельного участка**

<b>Земельный участок</b>			
(вид объекта недвижимости)			
Лист № __ Раздела <b>3.2</b>	Всего листов раздела <b>3.2</b> : __	Всего разделов: __	Всего листов выписки: __
<b>17.11.2022 № 99/2022/505658598</b>			
Кадастровый номер:		<b>47:14:0000000:32 (единое землепользование)</b>	

Сведения о характерных точках границы земельного участка				
Система координат: Зона №				
Номер точки	Координаты		Описание закрепления на местности	Средняя квадратическая погрешность определения координат характерных точек границ земельного участка, м
	X	Y		
1	2	3	4	5
10426	415749.34	2183824.76	данные отсутствуют	данные отсутствуют
10427	415752.81	2183807.38	данные отсутствуют	данные отсутствуют
10428	415749.71	2183793.52	данные отсутствуют	данные отсутствуют
10429	415750.88	2183767.67	данные отсутствуют	данные отсутствуют
10430	415753.34	2183749.88	данные отсутствуют	данные отсутствуют
10431	415759	2183721.87	данные отсутствуют	данные отсутствуют
10432	415760.16	2183691.74	данные отсутствуют	данные отсутствуют
10433	415762.09	2183587.59	данные отсутствуют	данные отсутствуют
10434	415761.76	2183553.18	данные отсутствуют	данные отсутствуют
10435	415760.17	2183541.79	данные отсутствуют	данные отсутствуют
10436	415756.74	2183517.32	данные отсутствуют	данные отсутствуют
10437	415755.53	2183484.06	данные отсутствуют	данные отсутствуют
10438	415754.79	2183453.83	данные отсутствуют	данные отсутствуют
10439	415754.2	2183438.45	данные отсутствуют	данные отсутствуют
10440	415752.21	2183384.49	данные отсутствуют	данные отсутствуют

Государственный регистратор		ФГИС ЕГРН
полное наименование должности	подпись	инициалы, фамилия

М.П.



Выписка из Единого государственного реестра недвижимости об объекте недвижимости  
**Описание местоположения земельного участка**

<b>Земельный участок</b>			
(вид объекта недвижимости)			
Лист № ___ Раздела <b>3.2</b>	Всего листов раздела <b>3.2</b> : ___	Всего разделов: ___	Всего листов выписки: ___
<b>17.11.2022 № 99/2022/505658598</b>			
Кадастровый номер:		<b>47:14:0000000:32 (единое землепользование)</b>	

Сведения о характерных точках границы земельного участка				
Система координат: Зона №				
Номер точки	Координаты		Описание закрепления на местности	Средняя квадратическая погрешность определения координат характерных точек границ земельного участка, м
	X	Y		
1	2	3	4	5
10441	415775.12	2183360.76	данные отсутствуют	данные отсутствуют
10442	415855.54	2183272.64	данные отсутствуют	данные отсутствуют
10443	415926.31	2183188.45	данные отсутствуют	данные отсутствуют
10444	415982.95	2183131.64	данные отсутствуют	данные отсутствуют
10445	416057.91	2183056.93	данные отсутствуют	данные отсутствуют
10446	416081.9	2183030.58	данные отсутствуют	данные отсутствуют
10447	416160.5	2182944.24	данные отсутствуют	данные отсутствуют
10448	416485.03	2183125.75	данные отсутствуют	данные отсутствуют
10449	416529.89	2183150.26	данные отсутствуют	данные отсутствуют
10450	416587.08	2183181.52	данные отсутствуют	данные отсутствуют
10451	416506.33	2183331.2	данные отсутствуют	данные отсутствуют
10452	416417.67	2183495.55	данные отсутствуют	данные отсутствуют
10453	416324.54	2183668.2	данные отсутствуют	данные отсутствуют
10454	427377.98	2188641.73	данные отсутствуют	данные отсутствуют
10455	427377.06	2188642.18	данные отсутствуют	данные отсутствуют

Государственный регистратор		ФГИС ЕГРН
полное наименование должности	подпись	инициалы, фамилия

М.П.

Выписка из Единого государственного реестра недвижимости об объекте недвижимости  
**Описание местоположения земельного участка**

<b>Земельный участок</b>			
(вид объекта недвижимости)			
Лист № __ Раздела <b>3.2</b>	Всего листов раздела <b>3.2</b> : __	Всего разделов: __	Всего листов выписки: __
<b>17.11.2022 № 99/2022/505658598</b>			
Кадастровый номер:		<b>47:14:0000000:32 (единое землепользование)</b>	

Сведения о характерных точках границы земельного участка				
Система координат: Зона №				
Номер точки	Координаты		Описание закрепления на местности	Средняя квадратическая погрешность определения координат характерных точек границ земельного участка, м
	X	Y		
1	2	3	4	5
10456	427401.16	2188713.6	данные отсутствуют	данные отсутствуют
10457	427427.7	2188762.24	данные отсутствуют	данные отсутствуют
10458	427458.21	2188826.5	данные отсутствуют	данные отсутствуют
10459	427470.56	2188821.49	данные отсутствуют	данные отсутствуют
10460	427475.2	2188830.5	данные отсутствуют	данные отсутствуют
10461	427527.67	2188932.4	данные отсутствуют	данные отсутствуют
10462	427621.86	2189115.28	данные отсутствуют	данные отсутствуют
10463	427636.02	2189142.78	данные отсутствуют	данные отсутствуют
10464	427616.34	2189140.66	данные отсутствуют	данные отсутствуют
10465	427578.05	2189145.03	данные отсутствуют	данные отсутствуют
10466	427530.73	2189151.14	данные отсутствуют	данные отсутствуют
10467	427500.22	2189145.61	данные отсутствуют	данные отсутствуют
10468	427474.03	2189135.64	данные отсутствуют	данные отсутствуют
10469	427436.28	2189112.99	данные отсутствуют	данные отсутствуют
10470	427408.34	2189090.52	данные отсутствуют	данные отсутствуют

Государственный регистратор		ФГИС ЕГРН
полное наименование должности	подпись	инициалы, фамилия

М.П.

Выписка из Единого государственного реестра недвижимости об объекте недвижимости  
**Описание местоположения земельного участка**

<b>Земельный участок</b>			
(вид объекта недвижимости)			
Лист № __ Раздела <b>3.2</b>	Всего листов раздела <b>3.2</b> : __	Всего разделов: __	Всего листов выписки: __
<b>17.11.2022 № 99/2022/505658598</b>			
Кадастровый номер:		<b>47:14:0000000:32 (единое землепользование)</b>	

Сведения о характерных точках границы земельного участка				
Система координат: Зона №				
Номер точки	Координаты		Описание закрепления на местности	Средняя квадратическая погрешность определения координат характерных точек границ земельного участка, м
	X	Y		
1	2	3	4	5
10471	427372.24	2189065.61	данные отсутствуют	данные отсутствуют
10472	427306.32	2189036.77	данные отсутствуют	данные отсутствуют
10473	427259.93	2188959.43	данные отсутствуют	данные отсутствуют
10474	427218.29	2188917.3	данные отсутствуют	данные отсутствуют
10475	427196.59	2188895.34	данные отсутствуют	данные отсутствуют
10476	427181.2	2188879.77	данные отсутствуют	данные отсутствуют
10477	427079.44	2188775.35	данные отсутствуют	данные отсутствуют
10478	426923.19	2188614.92	данные отсутствуют	данные отсутствуют
10479	426917.63	2188596.12	данные отсутствуют	данные отсутствуют
10480	426920.19	2188588.89	данные отсутствуют	данные отсутствуют
10481	426941.17	2188566.92	данные отсутствуют	данные отсутствуют
10482	426959.3	2188549.17	данные отсутствуют	данные отсутствуют
10483	426972.73	2188531.3	данные отсутствуют	данные отсутствуют
10484	426980.02	2188512.53	данные отсутствуют	данные отсутствуют
10485	426982.24	2188506.79	данные отсутствуют	данные отсутствуют

Государственный регистратор		ФГИС ЕГРН
полное наименование должности	подпись	инициалы, фамилия

М.П.

Выписка из Единого государственного реестра недвижимости об объекте недвижимости  
**Описание местоположения земельного участка**

<b>Земельный участок</b>			
(вид объекта недвижимости)			
Лист № ___ Раздела <b>3.2</b>	Всего листов раздела <b>3.2</b> : ___	Всего разделов: ___	Всего листов выписки: ___
<b>17.11.2022 № 99/2022/505658598</b>			
Кадастровый номер:		<b>47:14:000000:32 (единое землепользование)</b>	

Сведения о характерных точках границы земельного участка				
Система координат: Зона №				
Номер точки	Координаты		Описание закрепления на местности	Средняя квадратическая погрешность определения координат характерных точек границ земельного участка, м
	X	Y		
1	2	3	4	5
10486	426989.38	2188489.97	данные отсутствуют	данные отсутствуют
10487	426993.62	2188463.21	данные отсутствуют	данные отсутствуют
10488	426997.72	2188443.36	данные отсутствуют	данные отсутствуют
10489	427008.83	2188417.35	данные отсутствуют	данные отсутствуют
10490	427024.97	2188392.47	данные отсутствуют	данные отсутствуют
10491	427045.62	2188375.59	данные отсутствуют	данные отсутствуют
10492	427124.12	2188312.64	данные отсутствуют	данные отсутствуют
10493	427152.69	2188292.25	данные отсутствуют	данные отсутствуют
10494	427186.04	2188269.02	данные отсутствуют	данные отсутствуют
10495	427199.11	2188294.41	данные отсутствуют	данные отсутствуют
10496	427232.91	2188360.03	данные отсутствуют	данные отсутствуют
10497	427282.4	2188456.12	данные отсутствуют	данные отсутствуют
10498	418760.95	2176086.48	данные отсутствуют	данные отсутствуют
10499	418747.98	2176082.44	данные отсутствуют	данные отсутствуют
10500	418739.99	2176153.34	данные отсутствуют	данные отсутствуют

Государственный регистратор		ФГИС ЕГРН
полное наименование должности	подпись	инициалы, фамилия

М.П.

Выписка из Единого государственного реестра недвижимости об объекте недвижимости  
**Описание местоположения земельного участка**

<b>Земельный участок</b>			
(вид объекта недвижимости)			
Лист № __ Раздела <b>3.2</b>	Всего листов раздела <b>3.2</b> : __	Всего разделов: __	Всего листов выписки: __
<b>17.11.2022 № 99/2022/505658598</b>			
Кадастровый номер:		<b>47:14:000000:32 (единое землепользование)</b>	

Сведения о характерных точках границы земельного участка				
Система координат: Зона №				
Номер точки	Координаты		Описание закрепления на местности	Средняя квадратическая погрешность определения координат характерных точек границ земельного участка, м
	X	Y		
1	2	3	4	5
10501	418726.58	2176289.45	данные отсутствуют	данные отсутствуют
10502	418723.53	2176301.57	данные отсутствуют	данные отсутствуют
10503	418668.57	2176378.79	данные отсутствуют	данные отсутствуют
10504	418677.32	2176408.5	данные отсутствуют	данные отсутствуют
10505	418690.09	2176436.33	данные отсутствуют	данные отсутствуют
10506	418760.53	2176554.77	данные отсутствуют	данные отсутствуют
10507	418799.97	2176577.61	данные отсутствуют	данные отсутствуют
10508	418804.57	2176579.15	данные отсутствуют	данные отсутствуют
10509	418853.21	2176595.49	данные отсутствуют	данные отсутствуют
10510	418895.15	2176612.43	данные отсутствуют	данные отсутствуют
10511	418912.5	2176622.5	данные отсутствуют	данные отсутствуют
10512	418921.31	2176627.04	данные отсутствуют	данные отсутствуют
10513	418902.79	2176654.7	данные отсутствуют	данные отсутствуют
10514	418875.89	2176695.07	данные отсутствуют	данные отсутствуют
10515	418835.78	2176755.26	данные отсутствуют	данные отсутствуют

Государственный регистратор		ФГИС ЕГРН
полное наименование должности	подпись	инициалы, фамилия

М.П.

Выписка из Единого государственного реестра недвижимости об объекте недвижимости  
**Описание местоположения земельного участка**

<b>Земельный участок</b>			
(вид объекта недвижимости)			
Лист № __ Раздела <b>3.2</b>	Всего листов раздела <b>3.2</b> : __	Всего разделов: __	Всего листов выписки: __
<b>17.11.2022 № 99/2022/505658598</b>			
Кадастровый номер:		<b>47:14:0000000:32 (единое землепользование)</b>	

Сведения о характерных точках границы земельного участка				
Система координат: Зона №				
Номер точки	Координаты		Описание закрепления на местности	Средняя квадратическая погрешность определения координат характерных точек границ земельного участка, м
	X	Y		
1	2	3	4	5
10516	418873.75	2176789.58	данные отсутствуют	данные отсутствуют
10517	418927.2	2176833.9	данные отсутствуют	данные отсутствуют
10518	418982.56	2176880.16	данные отсутствуют	данные отсутствуют
10519	418984.91	2176893.52	данные отсутствуют	данные отсутствуют
10520	418979.51	2176943.94	данные отсутствуют	данные отсутствуют
10521	418968.69	2177036.29	данные отсутствуют	данные отсутствуют
10522	419012.12	2177059.76	данные отсутствуют	данные отсутствуют
10523	419137.27	2177127.92	данные отсутствуют	данные отсутствуют
10524	419263.9	2177201.56	данные отсутствуют	данные отсутствуют
10525	419276.63	2177177.71	данные отсутствуют	данные отсутствуют
10526	419318.67	2177146.97	данные отсутствуют	данные отсутствуют
10527	419366	2177128.12	данные отсутствуют	данные отсутствуют
10528	419398.33	2177136.98	данные отсутствуют	данные отсутствуют
10529	419416.63	2177130.41	данные отсутствуют	данные отсутствуют
10530	419435.64	2177111.72	данные отсутствуют	данные отсутствуют

Государственный регистратор		ФГИС ЕГРН
полное наименование должности	подпись	инициалы, фамилия

М.П.

Выписка из Единого государственного реестра недвижимости об объекте недвижимости  
**Описание местоположения земельного участка**

<b>Земельный участок</b>			
(вид объекта недвижимости)			
Лист № __ Раздела <b>3.2</b>	Всего листов раздела <b>3.2</b> : __	Всего разделов: __	Всего листов выписки: __
<b>17.11.2022 № 99/2022/505658598</b>			
Кадастровый номер:		<b>47:14:0000000:32 (единое землепользование)</b>	

Сведения о характерных точках границы земельного участка				
Система координат: Зона №				
Номер точки	Координаты		Описание закрепления на местности	Средняя квадратическая погрешность определения координат характерных точек границ земельного участка, м
	X	Y		
1	2	3	4	5
10531	419488.4	2177059.55	данные отсутствуют	данные отсутствуют
10532	419502.14	2177057.26	данные отсутствуют	данные отсутствуют
10533	419523.22	2177062.45	данные отсутствуют	данные отсутствуют
10534	419533.1	2177077.85	данные отсутствуют	данные отсутствуют
10535	419535.31	2177134.2	данные отсутствуют	данные отсутствуют
10536	419535.77	2177170.88	данные отсутствуют	данные отсутствуют
10537	419543.04	2177188.68	данные отсутствуют	данные отсутствуют
10538	419552.32	2177192.78	данные отсутствуют	данные отсутствуют
10539	419568.29	2177189.11	данные отсутствуют	данные отсутствуют
10540	419587.73	2177175.74	данные отсутствуют	данные отсутствуют
10541	419606.25	2177175.96	данные отсутствуют	данные отсутствуют
10542	419634.04	2177202.6	данные отсутствуют	данные отсутствуют
10543	419642.87	2177221.15	данные отсутствуют	данные отсутствуют
10544	419643.44	2177231.39	данные отсутствуют	данные отсутствуют
10545	419633.78	2177263.89	данные отсутствуют	данные отсутствуют

Государственный регистратор		ФГИС ЕГРН
полное наименование должности	подпись	инициалы, фамилия

М.П.

Выписка из Единого государственного реестра недвижимости об объекте недвижимости  
**Описание местоположения земельного участка**

<b>Земельный участок</b>			
(вид объекта недвижимости)			
Лист № __ Раздела <b>3.2</b>	Всего листов раздела <b>3.2</b> : __	Всего разделов: __	Всего листов выписки: __
<b>17.11.2022 № 99/2022/505658598</b>			
Кадастровый номер:		<b>47:14:0000000:32 (единое землепользование)</b>	

Сведения о характерных точках границы земельного участка				
Система координат: Зона №				
Номер точки	Координаты		Описание закрепления на местности	Средняя квадратическая погрешность определения координат характерных точек границ земельного участка, м
	X	Y		
1	2	3	4	5
10546	419633.5	2177277.25	данные отсутствуют	данные отсутствуют
10547	419634.8	2177285.21	данные отсутствуют	данные отсутствуют
10548	419641.92	2177288.52	данные отсутствуют	данные отсутствуют
10549	419688.44	2177288.74	данные отсутствуют	данные отсутствуют
10550	419720.13	2177305.94	данные отсутствуют	данные отсутствуют
10551	419754.43	2177323.6	данные отсутствуют	данные отсутствуют
10552	419770.6	2177350	данные отсутствуют	данные отсутствуют
10553	419771.93	2177366.47	данные отсутствуют	данные отсутствуют
10554	419761.24	2177377.31	данные отсутствуют	данные отсутствуют
10555	419744.05	2177380.19	данные отсутствуют	данные отсутствуют
10556	419715.74	2177371.75	данные отсутствуют	данные отсутствуют
10557	419695.14	2177365.55	данные отсутствуют	данные отсутствуют
10558	419678	2177367.48	данные отсутствуют	данные отсутствуют
10559	419671.8	2177370.71	данные отсутствуют	данные отсутствуют
10560	419669.15	2177383.5	данные отсутствуют	данные отсутствуют

Государственный регистратор		ФГИС ЕГРН
полное наименование должности	подпись	инициалы, фамилия

М.П.



Выписка из Единого государственного реестра недвижимости об объекте недвижимости  
**Описание местоположения земельного участка**

<b>Земельный участок</b>			
(вид объекта недвижимости)			
Лист № ___ Раздела <b>3.2</b>	Всего листов раздела <b>3.2</b> : ___	Всего разделов: ___	Всего листов выписки: ___
<b>17.11.2022 № 99/2022/505658598</b>			
Кадастровый номер:		<b>47:14:000000:32 (единое землепользование)</b>	

Сведения о характерных точках границы земельного участка				
Система координат: Зона №				
Номер точки	Координаты		Описание закрепления на местности	Средняя квадратическая погрешность определения координат характерных точек границ земельного участка, м
	X	Y		
1	2	3	4	5
10561	419667.26	2177454.07	данные отсутствуют	данные отсутствуют
10562	419676.19	2177472.76	данные отсутствуют	данные отсутствуют
10563	419734.67	2177480.45	данные отсутствуют	данные отсутствуют
10564	419748.93	2177490.87	данные отсутствуют	данные отсутствуют
10565	419751.89	2177502.81	данные отсутствуют	данные отсутствуют
10566	419720.74	2177587	данные отсутствуют	данные отсутствуют
10567	419718.34	2177640.07	данные отсутствуют	данные отсутствуют
10568	419724.87	2177674.01	данные отсутствуют	данные отсутствуют
10569	419741.55	2177690.31	данные отсутствуют	данные отсутствуют
10570	419780.68	2177704.58	данные отсутствуют	данные отсутствуют
10571	419789.44	2177709.47	данные отсутствуют	данные отсутствуют
10572	419801.81	2177718.11	данные отсутствуют	данные отсутствуют
10573	419805.75	2177730.15	данные отсутствуют	данные отсутствуют
10574	419802.9	2177738.1	данные отсутствуют	данные отсутствуют
10575	419776.65	2177758.45	данные отсутствуют	данные отсутствуют

Государственный регистратор		ФГИС ЕГРН
полное наименование должности	подпись	инициалы, фамилия

М.П.

Выписка из Единого государственного реестра недвижимости об объекте недвижимости  
**Описание местоположения земельного участка**

<b>Земельный участок</b>			
(вид объекта недвижимости)			
Лист № __ Раздела <b>3.2</b>	Всего листов раздела <b>3.2</b> : __	Всего разделов: __	Всего листов выписки: __
<b>17.11.2022 № 99/2022/505658598</b>			
Кадастровый номер:		<b>47:14:0000000:32 (единое землепользование)</b>	

Сведения о характерных точках границы земельного участка				
Система координат: Зона №				
Номер точки	Координаты		Описание закрепления на местности	Средняя квадратическая погрешность определения координат характерных точек границ земельного участка, м
	X	Y		
1	2	3	4	5
10576	419767.93	2177774.38	данные отсутствуют	данные отсутствуют
10577	419764.93	2177790.99	данные отсутствуют	данные отсутствуют
10578	419769.63	2177812.35	данные отсутствуют	данные отсутствуют
10579	419794.35	2177837.46	данные отсутствуют	данные отсутствуют
10580	419806.25	2177860.03	данные отсутствуют	данные отсутствуют
10581	419812.91	2177901.07	данные отсутствуют	данные отсутствуют
10582	419820.24	2177948.3	данные отсутствуют	данные отсутствуют
10583	419817.25	2177990.84	данные отсутствуют	данные отсутствуют
10584	419804.07	2178017.45	данные отсутствуют	данные отсутствуют
10585	419795.16	2178031.6	данные отсутствуют	данные отсутствуют
10586	419785.57	2178035.01	данные отсутствуют	данные отсутствуют
10587	419768.18	2178038.31	данные отсутствуют	данные отсутствуют
10588	419753.89	2178039.98	данные отсутствуют	данные отсутствуют
10589	419742.63	2178041.7	данные отсутствуют	данные отсутствуют
10590	419728.49	2178055.73	данные отсутствуют	данные отсутствуют

Государственный регистратор		ФГИС ЕГРН
полное наименование должности	подпись	инициалы, фамилия

М.П.

Выписка из Единого государственного реестра недвижимости об объекте недвижимости  
**Описание местоположения земельного участка**

<b>Земельный участок</b>			
(вид объекта недвижимости)			
Лист № __ Раздела <b>3.2</b>	Всего листов раздела <b>3.2</b> : __	Всего разделов: __	Всего листов выписки: __
<b>17.11.2022 № 99/2022/505658598</b>			
Кадастровый номер:		<b>47:14:0000000:32 (единое землепользование)</b>	

Сведения о характерных точках границы земельного участка				
Система координат: Зона №				
Номер точки	Координаты		Описание закрепления на местности	Средняя квадратическая погрешность определения координат характерных точек границ земельного участка, м
	X	Y		
1	2	3	4	5
10591	419721.95	2178068.95	данные отсутствуют	данные отсутствуют
10592	419712.61	2178074.46	данные отсутствуют	данные отсутствуют
10593	419698.4	2178074.64	данные отсутствуют	данные отсутствуют
10594	419685.75	2178081.16	данные отсутствуют	данные отсутствуют
10595	419682.69	2178089.65	данные отсутствуют	данные отсутствуют
10596	419684.21	2178099.85	данные отсутствуют	данные отсутствуют
10597	419696.61	2178106.35	данные отсутствуют	данные отсутствуют
10598	419710.58	2178111.52	данные отсутствуют	данные отсутствуют
10599	419716.8	2178117.93	данные отсутствуют	данные отсутствуют
10600	419722.05	2178123.34	данные отсутствуют	данные отсутствуют
10601	419723.84	2178132.74	данные отсутствуют	данные отсутствуют
10602	419727.06	2178146.4	данные отсутствуют	данные отсутствуют
10603	419730.57	2178151.11	данные отсутствуют	данные отсутствуют
10604	419739.84	2178155.96	данные отсутствуют	данные отсутствуют
10605	419773.33	2178160.73	данные отсутствуют	данные отсутствуют

Государственный регистратор		ФГИС ЕГРН
полное наименование должности	подпись	инициалы, фамилия

М.П.

Выписка из Единого государственного реестра недвижимости об объекте недвижимости  
**Описание местоположения земельного участка**

<b>Земельный участок</b>			
(вид объекта недвижимости)			
Лист № __ Раздела <b>3.2</b>	Всего листов раздела <b>3.2</b> : __	Всего разделов: __	Всего листов выписки: __
<b>17.11.2022 № 99/2022/505658598</b>			
Кадастровый номер:		<b>47:14:0000000:32 (единое землепользование)</b>	

Сведения о характерных точках границы земельного участка				
Система координат: Зона №				
Номер точки	Координаты		Описание закрепления на местности	Средняя квадратическая погрешность определения координат характерных точек границ земельного участка, м
	X	Y		
1	2	3	4	5
10606	419795.61	2178168.97	данные отсутствуют	данные отсутствуют
10607	419805.41	2178183.99	данные отсутствуют	данные отсутствуют
10608	419810.14	2178201.62	данные отсутствуют	данные отсутствуют
10609	419806.13	2178218.29	данные отсутствуют	данные отсутствуют
10610	419797.75	2178234.34	данные отсутствуют	данные отсутствуют
10611	419787.68	2178234.73	данные отсутствуют	данные отсутствуют
10612	419776.1	2178227.83	данные отсутствуют	данные отсутствуют
10613	419766.72	2178216.08	данные отсутствуют	данные отсутствуют
10614	419754.2	2178210.98	данные отсутствуют	данные отсутствуют
10615	419735.55	2178210.14	данные отсутствуют	данные отсутствуют
10616	419719.3	2178215.78	данные отсутствуют	данные отсутствуют
10617	419710.46	2178229.53	данные отсутствуют	данные отсутствуют
10618	419711.48	2178256.91	данные отсутствуют	данные отсутствуют
10619	419724.91	2178282.58	данные отсутствуют	данные отсутствуют
10620	419749.26	2178288.79	данные отсутствуют	данные отсутствуют

Государственный регистратор		ФГИС ЕГРН
полное наименование должности	подпись	инициалы, фамилия

М.П.

Выписка из Единого государственного реестра недвижимости об объекте недвижимости  
**Описание местоположения земельного участка**

<b>Земельный участок</b>			
(вид объекта недвижимости)			
Лист № ___ Раздела <b>3.2</b>	Всего листов раздела <b>3.2</b> : ___	Всего разделов: ___	Всего листов выписки: ___
<b>17.11.2022 № 99/2022/505658598</b>			
Кадастровый номер:		<b>47:14:0000000:32 (единое землепользование)</b>	

Сведения о характерных точках границы земельного участка				
Система координат: Зона №				
Номер точки	Координаты		Описание закрепления на местности	Средняя квадратическая погрешность определения координат характерных точек границ земельного участка, м
	X	Y		
1	2	3	4	5
10621	419769.34	2178298.75	данные отсутствуют	данные отсутствуют
10622	419778.17	2178313.32	данные отсутствуют	данные отсутствуют
10623	419790	2178356.84	данные отсутствуют	данные отсутствуют
10624	419811.86	2178387.56	данные отсутствуют	данные отсутствуют
10625	419841.04	2178399.6	данные отсутствуют	данные отсутствуют
10626	419898.02	2178424.52	данные отсутствуют	данные отсутствуют
10627	419922.55	2178442.68	данные отсутствуют	данные отсутствуют
10628	419929.77	2178453.27	данные отсутствуют	данные отсутствуют
10629	419929.35	2178462.46	данные отсутствуют	данные отсутствуют
10630	419920.59	2178472.78	данные отсутствуют	данные отсутствуют
10631	419895.36	2178481.96	данные отсутствуют	данные отсутствуют
10632	419879.27	2178495.08	данные отсутствуют	данные отсутствуют
10633	419840.28	2178537.31	данные отсутствуют	данные отсутствуют
10634	419819.27	2178557.12	данные отсутствуют	данные отсутствуют
10635	419808.4	2178575.26	данные отсутствуют	данные отсутствуют

Государственный регистратор		ФГИС ЕГРН
полное наименование должности	подпись	инициалы, фамилия

М.П.

Выписка из Единого государственного реестра недвижимости об объекте недвижимости  
**Описание местоположения земельного участка**

<b>Земельный участок</b>			
(вид объекта недвижимости)			
Лист № __ Раздела <b>3.2</b>	Всего листов раздела <b>3.2</b> : __	Всего разделов: __	Всего листов выписки: __
<b>17.11.2022 № 99/2022/505658598</b>			
Кадастровый номер:		<b>47:14:0000000:32 (единое землепользование)</b>	

Сведения о характерных точках границы земельного участка				
Система координат: Зона №				
Номер точки	Координаты		Описание закрепления на местности	Средняя квадратическая погрешность определения координат характерных точек границ земельного участка, м
	X	Y		
1	2	3	4	5
10636	419807.17	2178591.68	данные отсутствуют	данные отсутствуют
10637	419819.36	2178613.49	данные отсутствуют	данные отсутствуют
10638	419842.86	2178644.22	данные отсутствуют	данные отсутствуют
10639	419857.73	2178668.79	данные отсутствуют	данные отсутствуют
10640	419866.51	2178696.88	данные отсутствуют	данные отсутствуют
10641	419859.38	2178723.09	данные отсутствуют	данные отсутствуют
10642	419849.36	2178740.3	данные отсутствуют	данные отсутствуют
10643	419832.08	2178762.25	данные отсутствуют	данные отсутствуют
10644	419811.61	2178773.57	данные отсутствуют	данные отсутствуют
10645	419790.4	2178776.27	данные отсутствуют	данные отсутствуют
10646	419776	2178782.05	данные отсутствуют	данные отсутствуют
10647	419768.12	2178794.33	данные отсутствуют	данные отсутствуют
10648	419757.96	2178820.77	данные отсутствуют	данные отсутствуют
10649	419756.63	2178849.99	данные отсутствуют	данные отсутствуют
10650	419761.36	2178871.34	данные отсутствуют	данные отсутствуют

Государственный регистратор		ФГИС ЕГРН
полное наименование должности	подпись	инициалы, фамилия

М.П.

Выписка из Единого государственного реестра недвижимости об объекте недвижимости  
**Описание местоположения земельного участка**

<b>Земельный участок</b>			
(вид объекта недвижимости)			
Лист № __ Раздела <b>3.2</b>	Всего листов раздела <b>3.2</b> : __	Всего разделов: __	Всего листов выписки: __
<b>17.11.2022 № 99/2022/505658598</b>			
Кадастровый номер:		<b>47:14:0000000:32 (единое землепользование)</b>	

Сведения о характерных точках границы земельного участка				
Система координат: Зона №				
Номер точки	Координаты		Описание закрепления на местности	Средняя квадратическая погрешность определения координат характерных точек границ земельного участка, м
	X	Y		
1	2	3	4	5
10651	419766.38	2178894	данные отсутствуют	данные отсутствуют
10652	419783.61	2178918.91	данные отсутствуют	данные отсутствуют
10653	419794.24	2178934.28	данные отсутствуют	данные отсутствуют
10654	419835.96	2178973.53	данные отсутствуют	данные отсутствуют
10655	419858.58	2179018.78	данные отсутствуют	данные отсутствуют
10656	419870.57	2179070.08	данные отсутствуют	данные отсутствуют
10657	419880.72	2179092.01	данные отсутствуют	данные отсутствуют
10658	419892.76	2179118.11	данные отсутствуют	данные отсутствуют
10659	419914.55	2179141.55	данные отсутствуют	данные отсутствуют
10660	419928.18	2179165.02	данные отсутствуют	данные отсутствуют
10661	419929.85	2179186.74	данные отсутствуют	данные отсутствуют
10662	419926.54	2179201.28	данные отсутствуют	данные отсутствуют
10663	419914.38	2179217.46	данные отсутствуют	данные отсутствуют
10664	419909.79	2179233.17	данные отсутствуют	данные отсутствуют
10665	419912.5	2179245.34	данные отсутствуют	данные отсутствуют

Государственный регистратор		ФГИС ЕГРН
полное наименование должности	подпись	инициалы, фамилия

М.П.

Выписка из Единого государственного реестра недвижимости об объекте недвижимости  
**Описание местоположения земельного участка**

<b>Земельный участок</b>			
(вид объекта недвижимости)			
Лист № ___ Раздела <b>3.2</b>	Всего листов раздела <b>3.2</b> : ___	Всего разделов: ___	Всего листов выписки: ___
<b>17.11.2022 № 99/2022/505658598</b>			
Кадастровый номер:		<b>47:14:0000000:32 (единое землепользование)</b>	

Сведения о характерных точках границы земельного участка				
Система координат: Зона №				
Номер точки	Координаты		Описание закрепления на местности	Средняя квадратическая погрешность определения координат характерных точек границ земельного участка, м
	X	Y		
1	2	3	4	5
10666	419933	2179270.55	данные отсутствуют	данные отсутствуют
10667	420001.25	2179327.11	данные отсутствуют	данные отсутствуют
10668	420017.55	2179332.33	данные отсутствуют	данные отсутствуют
10669	420029.27	2179330.41	данные отсутствуют	данные отсутствуют
10670	420041.6	2179323.83	данные отсутствуют	данные отсутствуют
10671	420053.15	2179321.29	данные отсутствуют	данные отсутствуют
10672	420063.2	2179325.33	данные отсутствуют	данные отсутствуют
10673	420073.2	2179337.51	данные отсутствуют	данные отсутствуют
10674	420076.38	2179357.78	данные отсутствуют	данные отсутствуют
10675	420073.98	2179385.03	данные отсутствуют	данные отсутствуют
10676	420062.46	2179423.58	данные отсутствуют	данные отсутствуют
10677	420061.94	2179447.98	данные отсутствуют	данные отсутствуют
10678	420070.66	2179471.04	данные отсутствуют	данные отсутствуют
10679	420096.67	2179492.35	данные отсутствуют	данные отсутствуют
10680	420107.68	2179503.79	данные отсутствуют	данные отсутствуют

Государственный регистратор		ФГИС ЕГРН
полное наименование должности	подпись	инициалы, фамилия

М.П.



Выписка из Единого государственного реестра недвижимости об объекте недвижимости  
**Описание местоположения земельного участка**

<b>Земельный участок</b>			
(вид объекта недвижимости)			
Лист № __ Раздела <b>3.2</b>	Всего листов раздела <b>3.2</b> : __	Всего разделов: __	Всего листов выписки: __
<b>17.11.2022 № 99/2022/505658598</b>			
Кадастровый номер:		<b>47:14:0000000:32 (единое землепользование)</b>	

Сведения о характерных точках границы земельного участка				
Система координат: Зона №				
Номер точки	Координаты		Описание закрепления на местности	Средняя квадратическая погрешность определения координат характерных точек границ земельного участка, м
	X	Y		
1	2	3	4	5
10681	420116.6	2179522.56	данные отсутствуют	данные отсутствуют
10682	420127.14	2179574.42	данные отсутствуют	данные отсутствуют
10683	420151.69	2179654.84	данные отсутствуют	данные отсутствуют
10684	420177.92	2179690.42	данные отсутствуют	данные отсутствуют
10685	420204.87	2179714.34	данные отсутствуют	данные отсутствуют
10686	420213.12	2179733.45	данные отсутствуют	данные отсутствуют
10687	420212.44	2179748.55	данные отсутствуют	данные отсутствуют
10688	420200.81	2179781.21	данные отсутствуют	данные отсутствуют
10689	420182.45	2179795.51	данные отсутствуют	данные отсутствуют
10690	420174.67	2179797.72	данные отсутствуют	данные отсутствуют
10691	420159.46	2179802.04	данные отсутствуют	данные отсутствуют
10692	420141.76	2179801.75	данные отсутствуют	данные отсутствуют
10693	420130.2	2179795.21	данные отсутствуют	данные отсутствуют
10694	420119.42	2179774.95	данные отсутствуют	данные отсутствуют
10695	420104.79	2179763.97	данные отсутствуют	данные отсутствуют

Государственный регистратор		ФГИС ЕГРН
полное наименование должности	подпись	инициалы, фамилия

М.П.

Выписка из Единого государственного реестра недвижимости об объекте недвижимости  
**Описание местоположения земельного участка**

<b>Земельный участок</b>			
(вид объекта недвижимости)			
Лист № __ Раздела <b>3.2</b>	Всего листов раздела <b>3.2</b> : __	Всего разделов: __	Всего листов выписки: __
<b>17.11.2022 № 99/2022/505658598</b>			
Кадастровый номер:		<b>47:14:0000000:32 (единое землепользование)</b>	

Сведения о характерных точках границы земельного участка				
Система координат: Зона №				
Номер точки	Координаты		Описание закрепления на местности	Средняя квадратическая погрешность определения координат характерных точек границ земельного участка, м
	X	Y		
1	2	3	4	5
10696	420090.1	2179757.97	данные отсутствуют	данные отсутствуют
10697	420077.7	2179758.45	данные отсутствуют	данные отсутствуют
10698	420070.39	2179764.13	данные отсутствуют	данные отсутствуют
10699	420061.74	2179776.63	данные отсутствуют	данные отсутствуют
10700	420060.04	2179788.16	данные отсутствуют	данные отсутствуют
10701	420058.03	2179801.74	данные отсутствуют	данные отсутствуют
10702	420070.33	2179826.37	данные отсутствуют	данные отсутствуют
10703	420080.15	2179837.43	данные отсутствуют	данные отсутствуют
10704	420087.18	2179845.36	данные отсутствуют	данные отсутствуют
10705	420111.51	2179854.54	данные отсутствуют	данные отсутствуют
10706	420122.42	2179859.98	данные отсутствуют	данные отсутствуют
10707	420144.48	2179881.32	данные отсутствуют	данные отсутствуют
10708	420154.83	2179890.06	данные отсутствуют	данные отсутствуют
10709	420165.76	2179899.3	данные отсутствуют	данные отсутствуют
10710	419942.71	2179995.8	данные отсутствуют	данные отсутствуют

Государственный регистратор		ФГИС ЕГРН
полное наименование должности	подпись	инициалы, фамилия

М.П.

Выписка из Единого государственного реестра недвижимости об объекте недвижимости  
**Описание местоположения земельного участка**

<b>Земельный участок</b>			
(вид объекта недвижимости)			
Лист № ___ Раздела <b>3.2</b>	Всего листов раздела <b>3.2</b> : ___	Всего разделов: ___	Всего листов выписки: ___
<b>17.11.2022 № 99/2022/505658598</b>			
Кадастровый номер:		<b>47:14:0000000:32 (единое землепользование)</b>	

Сведения о характерных точках границы земельного участка				
Система координат: Зона №				
Номер точки	Координаты		Описание закрепления на местности	Средняя квадратическая погрешность определения координат характерных точек границ земельного участка, м
	X	Y		
1	2	3	4	5
10711	419595.11	2180146.19	данные отсутствуют	данные отсутствуют
10712	419341.35	2180254.57	данные отсутствуют	данные отсутствуют
10713	419290.17	2180276.42	данные отсутствуют	данные отсутствуют
10714	419240.86	2180299.01	данные отсутствуют	данные отсутствуют
10715	419106.14	2180360.73	данные отсутствуют	данные отсутствуют
10716	419018.85	2180399.71	данные отсутствуют	данные отсутствуют
10717	419005.14	2180405.83	данные отсутствуют	данные отсутствуют
10718	418798.51	2180498.12	данные отсутствуют	данные отсутствуют
10719	418529.64	2180613.92	данные отсутствуют	данные отсутствуют
10720	418363.43	2180680.54	данные отсутствуют	данные отсутствуют
10721	418321.12	2180698.05	данные отсутствуют	данные отсутствуют
10722	418301.89	2180701.2	данные отсутствуют	данные отсутствуют
10723	418272.22	2180701.09	данные отсутствуют	данные отсутствуют
10724	418151.86	2180689.36	данные отсутствуют	данные отсутствуют
10725	418146.3	2180688.82	данные отсутствуют	данные отсутствуют

Государственный регистратор		ФГИС ЕГРН
полное наименование должности	подпись	инициалы, фамилия

М.П.

Выписка из Единого государственного реестра недвижимости об объекте недвижимости  
**Описание местоположения земельного участка**

<b>Земельный участок</b>			
(вид объекта недвижимости)			
Лист № ___ Раздела <b>3.2</b>	Всего листов раздела <b>3.2</b> : ___	Всего разделов: ___	Всего листов выписки: ___
<b>17.11.2022 № 99/2022/505658598</b>			
Кадастровый номер:		<b>47:14:0000000:32 (единое землепользование)</b>	

Сведения о характерных точках границы земельного участка				
Система координат: Зона №				
Номер точки	Координаты		Описание закрепления на местности	Средняя квадратическая погрешность определения координат характерных точек границ земельного участка, м
	X	Y		
1	2	3	4	5
10726	417771.11	2180652.26	данные отсутствуют	данные отсутствуют
10727	417339.43	2180612.74	данные отсутствуют	данные отсутствуют
10728	417296.75	2180580.96	данные отсутствуют	данные отсутствуют
10729	417036.59	2180387.23	данные отсутствуют	данные отсутствуют
10730	416925.14	2180318.86	данные отсутствуют	данные отсутствуют
10731	416984.46	2180059.94	данные отсутствуют	данные отсутствуют
10732	417021.69	2179902.54	данные отсутствуют	данные отсутствуют
10733	417067.23	2179677.38	данные отсутствуют	данные отсутствуют
10734	417096.12	2179574.06	данные отсутствуют	данные отсутствуют
10735	417118.31	2179477.88	данные отсутствуют	данные отсутствуют
10736	417133.64	2179381.76	данные отсутствуют	данные отсутствуют
10737	417138.96	2179346.55	данные отсутствуют	данные отсутствуют
10738	417157.42	2179232.67	данные отсутствуют	данные отсутствуют
10739	417161.19	2179209.01	данные отсутствуют	данные отсутствуют
10740	417140.33	2179143.27	данные отсутствуют	данные отсутствуют

Государственный регистратор		ФГИС ЕГРН
полное наименование должности	подпись	инициалы, фамилия

М.П.

Выписка из Единого государственного реестра недвижимости об объекте недвижимости  
**Описание местоположения земельного участка**

<b>Земельный участок</b>			
(вид объекта недвижимости)			
Лист № __ Раздела <b>3.2</b>	Всего листов раздела <b>3.2</b> : __	Всего разделов: __	Всего листов выписки: __
<b>17.11.2022 № 99/2022/505658598</b>			
Кадастровый номер:		<b>47:14:0000000:32 (единое землепользование)</b>	

Сведения о характерных точках границы земельного участка				
Система координат: Зона №				
Номер точки	Координаты		Описание закрепления на местности	Средняя квадратическая погрешность определения координат характерных точек границ земельного участка, м
	X	Y		
1	2	3	4	5
10741	417101.62	2179021.27	данные отсутствуют	данные отсутствуют
10742	416948.51	2178538.7	данные отсутствуют	данные отсутствуют
10743	416937.17	2178502.83	данные отсутствуют	данные отсутствуют
10744	416929.83	2178480.06	данные отсутствуют	данные отсутствуют
10745	416753.1	2177922.83	данные отсутствуют	данные отсутствуют
10746	416815	2177903.72	данные отсутствуют	данные отсутствуют
10747	416827.78	2177895.54	данные отсутствуют	данные отсутствуют
10748	416873.24	2177865.58	данные отсутствуют	данные отсутствуют
10749	416955.91	2177811.46	данные отсутствуют	данные отсутствуют
10750	417030.5	2177782.38	данные отсутствуют	данные отсутствуют
10751	417082.99	2177761.93	данные отсутствуют	данные отсутствуют
10752	417269.2	2177633.23	данные отсутствуют	данные отсутствуют
10753	417514.15	2177444.44	данные отсутствуют	данные отсутствуют
10754	417527.89	2177359.66	данные отсутствуют	данные отсутствуют
10755	417309.73	2177125.46	данные отсутствуют	данные отсутствуют

Государственный регистратор		ФГИС ЕГРН
полное наименование должности	подпись	инициалы, фамилия

М.П.

Выписка из Единого государственного реестра недвижимости об объекте недвижимости  
**Описание местоположения земельного участка**

<b>Земельный участок</b>			
(вид объекта недвижимости)			
Лист № __ Раздела <b>3.2</b>	Всего листов раздела <b>3.2</b> : __	Всего разделов: __	Всего листов выписки: __
<b>17.11.2022 № 99/2022/505658598</b>			
Кадастровый номер:		<b>47:14:0000000:32 (единое землепользование)</b>	

Сведения о характерных точках границы земельного участка				
Система координат: Зона №				
Номер точки	Координаты		Описание закрепления на местности	Средняя квадратическая погрешность определения координат характерных точек границ земельного участка, м
	X	Y		
1	2	3	4	5
10756	416930.36	2176596.52	данные отсутствуют	данные отсутствуют
10757	416947.26	2176584.39	данные отсутствуют	данные отсутствуют
10758	416958.02	2176595.66	данные отсутствуют	данные отсутствуют
10759	416994.17	2176561.12	данные отсутствуют	данные отсутствуют
10760	416988.27	2176554.94	данные отсутствуют	данные отсутствуют
10761	417007.01	2176541.48	данные отсутствуют	данные отсутствуют
10762	416998.38	2176528.31	данные отсутствуют	данные отсутствуют
10763	416981.42	2176508.25	данные отсутствуют	данные отсутствуют
10764	416966.02	2176491.83	данные отсутствуют	данные отсутствуют
10765	416945.04	2176473.62	данные отсутствуют	данные отсутствуют
10766	416911.59	2176453.44	данные отсутствуют	данные отсутствуют
10767	416870.16	2176430.7	данные отсутствуют	данные отсутствуют
10768	416828.48	2176387.54	данные отсутствуют	данные отсутствуют
10769	416816.59	2176399.02	данные отсутствуют	данные отсутствуют
10770	416815.59	2176378.58	данные отсутствуют	данные отсутствуют

Государственный регистратор		ФГИС ЕГРН
полное наименование должности	подпись	инициалы, фамилия

М.П.

Выписка из Единого государственного реестра недвижимости об объекте недвижимости  
**Описание местоположения земельного участка**

<b>Земельный участок</b>			
(вид объекта недвижимости)			
Лист № ___ Раздела <b>3.2</b>	Всего листов раздела <b>3.2</b> : ___	Всего разделов: ___	Всего листов выписки: ___
<b>17.11.2022 № 99/2022/505658598</b>			
Кадастровый номер:		<b>47:14:0000000:32 (единое землепользование)</b>	

Сведения о характерных точках границы земельного участка				
Система координат: Зона №				
Номер точки	Координаты		Описание закрепления на местности	Средняя квадратическая погрешность определения координат характерных точек границ земельного участка, м
	X	Y		
1	2	3	4	5
10771	416826.39	2176372.75	данные отсутствуют	данные отсутствуют
10772	416830.08	2176370.82	данные отсутствуют	данные отсутствуют
10773	416826.49	2176363.68	данные отсутствуют	данные отсутствуют
10774	416824.26	2176357.59	данные отсутствуют	данные отсутствуют
10775	416813.5	2176335.82	данные отсутствуют	данные отсутствуют
10776	416811.92	2176316.4	данные отсутствуют	данные отсутствуют
10777	416811.53	2176305.34	данные отсутствуют	данные отсутствуют
10778	416811.59	2176300.35	данные отсутствуют	данные отсутствуют
10779	416811.53	2176276.41	данные отсутствуют	данные отсутствуют
10780	416811.22	2176254.75	данные отсутствуют	данные отсутствуют
10781	416810.26	2176222.18	данные отсутствуют	данные отсутствуют
10782	416865.44	2176208.61	данные отсутствуют	данные отсутствуют
10783	416947.37	2176188.3	данные отсутствуют	данные отсутствуют
10784	416933.75	2176128.98	данные отсутствуют	данные отсутствуют
10785	416919.91	2176068.72	данные отсутствуют	данные отсутствуют

Государственный регистратор		ФГИС ЕГРН
полное наименование должности	подпись	инициалы, фамилия

М.П.

Выписка из Единого государственного реестра недвижимости об объекте недвижимости  
**Описание местоположения земельного участка**

<b>Земельный участок</b>			
(вид объекта недвижимости)			
Лист № __ Раздела <b>3.2</b>	Всего листов раздела <b>3.2</b> : __	Всего разделов: __	Всего листов выписки: __
<b>17.11.2022 № 99/2022/505658598</b>			
Кадастровый номер:		<b>47:14:0000000:32 (единое землепользование)</b>	

Сведения о характерных точках границы земельного участка				
Система координат: Зона №				
Номер точки	Координаты		Описание закрепления на местности	Средняя квадратическая погрешность определения координат характерных точек границ земельного участка, м
	X	Y		
1	2	3	4	5
10786	416874.02	2176075.68	данные отсутствуют	данные отсутствуют
10787	416847.56	2176009.01	данные отсутствуют	данные отсутствуют
10788	416953.24	2175816.42	данные отсутствуют	данные отсутствуют
10789	416990.36	2175748.74	данные отсутствуют	данные отсутствуют
10790	417061.3	2175679.76	данные отсутствуют	данные отсутствуют
10791	417123.47	2175667.95	данные отсутствуют	данные отсутствуют
10792	417247.54	2175649.35	данные отсутствуют	данные отсутствуют
10793	417259.13	2175649.44	данные отсутствуют	данные отсутствуют
10794	417321.46	2175649.89	данные отсутствуют	данные отсутствуют
10795	417365.19	2175655.38	данные отсутствуют	данные отсутствуют
10796	417430.98	2175670.06	данные отсутствуют	данные отсутствуют
10797	417502.33	2175689.93	данные отсутствуют	данные отсутствуют
10798	417689.76	2175742.11	данные отсутствуют	данные отсутствуют
10799	417765.53	2175763.21	данные отсутствуют	данные отсутствуют
10800	418122.53	2175862.62	данные отсутствуют	данные отсутствуют

Государственный регистратор		ФГИС ЕГРН
полное наименование должности	подпись	инициалы, фамилия

М.П.



Выписка из Единого государственного реестра недвижимости об объекте недвижимости  
**Описание местоположения земельного участка**

<b>Земельный участок</b>			
(вид объекта недвижимости)			
Лист № __ Раздела <b>3.2</b>	Всего листов раздела <b>3.2</b> : __	Всего разделов: __	Всего листов выписки: __
<b>17.11.2022 № 99/2022/505658598</b>			
Кадастровый номер:		<b>47:14:0000000:32 (единое землепользование)</b>	

Сведения о характерных точках границы земельного участка				
Система координат: Зона №				
Номер точки	Координаты		Описание закрепления на местности	Средняя квадратическая погрешность определения координат характерных точек границ земельного участка, м
	X	Y		
1	2	3	4	5
10801	418501.08	2175968.21	данные отсутствуют	данные отсутствуют
10802	418767.67	2176043.85	данные отсутствуют	данные отсутствуют
10803	418656.57	2178857.11	данные отсутствуют	данные отсутствуют
10804	418659.87	2178852.08	данные отсутствуют	данные отсутствуют
10805	418654.8	2178848.86	данные отсутствуют	данные отсутствуют
10806	418651.7	2178853.91	данные отсутствуют	данные отсутствуют
10807	417567.61	2178144.6	данные отсутствуют	данные отсутствуют
10808	417570.93	2178139.75	данные отсутствуют	данные отсутствуют
10809	417565.93	2178136.43	данные отсутствуют	данные отсутствуют
10810	417562.73	2178141.47	данные отсутствуют	данные отсутствуют
10811	419987.37	2179728.96	данные отсутствуют	данные отсутствуют
10812	419990.63	2179724.21	данные отсутствуют	данные отсутствуют
10813	419985.76	2179720.74	данные отсутствуют	данные отсутствуют
10814	419982.45	2179725.84	данные отсутствуют	данные отсутствуют
10815	418222.19	2178572.81	данные отсутствуют	данные отсутствуют

Государственный регистратор		ФГИС ЕГРН
полное наименование должности	подпись	инициалы, фамилия

М.П.

Выписка из Единого государственного реестра недвижимости об объекте недвижимости  
**Описание местоположения земельного участка**

<b>Земельный участок</b>			
(вид объекта недвижимости)			
Лист № __ Раздела <b>3.2</b>	Всего листов раздела <b>3.2</b> : __	Всего разделов: __	Всего листов выписки: __
<b>17.11.2022 № 99/2022/505658598</b>			
Кадастровый номер:		<b>47:14:0000000:32 (единое землепользование)</b>	

Сведения о характерных точках границы земельного участка				
Система координат: Зона №				
Номер точки	Координаты		Описание закрепления на местности	Средняя квадратическая погрешность определения координат характерных точек границ земельного участка, м
	X	Y		
1	2	3	4	5
10816	418225.23	2178567.83	данные отсутствуют	данные отсутствуют
10817	418220.42	2178564.47	данные отсутствуют	данные отсутствуют
10818	418217.23	2178569.59	данные отсутствуют	данные отсутствуют
10819	419535.6	2179433.02	данные отсутствуют	данные отсутствуют
10820	419538.87	2179427.9	данные отсутствуют	данные отсутствуют
10821	419534.04	2179424.84	данные отсутствуют	данные отсутствуют
10822	419530.66	2179429.51	данные отсутствуют	данные отсутствуют
10823	417132.76	2177859.71	данные отсутствуют	данные отсутствуют
10824	417135.82	2177854.53	данные отсутствуют	данные отсутствуют
10825	417130.69	2177851.73	данные отсутствуют	данные отсутствуют
10826	417127.69	2177856.81	данные отсутствуют	данные отсутствуют
10827	419091.71	2179141.91	данные отсутствуют	данные отсутствуют
10828	419094.98	2179136.98	данные отсутствуют	данные отсутствуют
10829	419090.07	2179133.77	данные отсутствуют	данные отсутствуют
10830	419087.39	2179137.88	данные отсутствуют	данные отсутствуют

Государственный регистратор		ФГИС ЕГРН
полное наименование должности	подпись	инициалы, фамилия

М.П.

Выписка из Единого государственного реестра недвижимости об объекте недвижимости  
**Описание местоположения земельного участка**

<b>Земельный участок</b>			
(вид объекта недвижимости)			
Лист № __ Раздела <b>3.2</b>	Всего листов раздела <b>3.2</b> : __	Всего разделов: __	Всего листов выписки: __
<b>17.11.2022 № 99/2022/505658598</b>			
Кадастровый номер:		<b>47:14:0000000:32 (единое землепользование)</b>	

Сведения о характерных точках границы земельного участка				
Система координат: Зона №				
Номер точки	Координаты		Описание закрепления на местности	Средняя квадратическая погрешность определения координат характерных точек границ земельного участка, м
	X	Y		
1	2	3	4	5
10831	419086.85	2179138.74	данные отсутствуют	данные отсутствуют
10832	418874.12	2178999.43	данные отсутствуют	данные отсутствуют
10833	418877.42	2178994.49	данные отсутствуют	данные отсутствуют
10834	418872.22	2178991.42	данные отсутствуют	данные отсутствуют
10835	418869.25	2178996.43	данные отсутствуют	данные отсутствуют
10836	418003.14	2178429.39	данные отсутствуют	данные отсутствуют
10837	418006.22	2178424.42	данные отсутствуют	данные отсутствуют
10838	418001.54	2178421.16	данные отсутствуют	данные отсутствуют
10839	417998.17	2178426.11	данные отсутствуют	данные отсутствуют
10840	419761.52	2179580.86	данные отсутствуют	данные отсутствуют
10841	419764.67	2179576.02	данные отсутствуют	данные отсутствуют
10842	419759.85	2179572.81	данные отсутствуют	данные отсутствуют
10843	419756.46	2179577.57	данные отсутствуют	данные отсутствуют
10844	418438.95	2178714.68	данные отсутствуют	данные отсутствуют
10845	418442.11	2178709.7	данные отсутствуют	данные отсутствуют

Государственный регистратор		ФГИС ЕГРН
полное наименование должности	подпись	инициалы, фамилия

М.П.

Выписка из Единого государственного реестра недвижимости об объекте недвижимости  
**Описание местоположения земельного участка**

<b>Земельный участок</b>			
(вид объекта недвижимости)			
Лист № __ Раздела <b>3.2</b>	Всего листов раздела <b>3.2</b> : __	Всего разделов: __	Всего листов выписки: __
<b>17.11.2022 № 99/2022/505658598</b>			
Кадастровый номер:		<b>47:14:0000000:32 (единое землепользование)</b>	

Сведения о характерных точках границы земельного участка				
Система координат: Зона №				
Номер точки	Координаты		Описание закрепления на местности	Средняя квадратическая погрешность определения координат характерных точек границ земельного участка, м
	X	Y		
1	2	3	4	5
10846	418437.21	2178706.63	данные отсутствуют	данные отсутствуют
10847	418434	2178711.57	данные отсутствуют	данные отсутствуют
10848	417350.4	2178002.09	данные отсутствуют	данные отсутствуют
10849	417353.41	2177997.28	данные отсутствуют	данные отсутствуют
10850	417348.46	2177994.21	данные отсутствуют	данные отсутствуют
10851	417345.27	2177999.31	данные отсутствуют	данные отсутствуют
10852	417789.36	2178289.79	данные отсутствуют	данные отсутствуют
10853	417792.67	2178284.76	данные отсутствуют	данные отсутствуют
10854	417787.66	2178281.58	данные отсутствуют	данные отсутствуют
10855	417784.74	2178286.46	данные отсутствуют	данные отсутствуют
10856	419313.67	2179287.46	данные отсутствуют	данные отсутствуют
10857	419316.8	2179282.28	данные отсутствуют	данные отсутствуют
10858	419312.05	2179279.21	данные отсутствуют	данные отсутствуют
10859	419308.92	2179284.07	данные отсутствуют	данные отсутствуют
10860	404931.66	2179358.21	данные отсутствуют	данные отсутствуют

Государственный регистратор		ФГИС ЕГРН
полное наименование должности	подпись	инициалы, фамилия

М.П.

Выписка из Единого государственного реестра недвижимости об объекте недвижимости  
**Описание местоположения земельного участка**

<b>Земельный участок</b>			
(вид объекта недвижимости)			
Лист № __ Раздела <b>3.2</b>	Всего листов раздела <b>3.2</b> : __	Всего разделов: __	Всего листов выписки: __
<b>17.11.2022 № 99/2022/505658598</b>			
Кадастровый номер:		<b>47:14:0000000:32 (единое землепользование)</b>	

Сведения о характерных точках границы земельного участка				
Система координат: Зона №				
Номер точки	Координаты		Описание закрепления на местности	Средняя квадратическая погрешность определения координат характерных точек границ земельного участка, м
	X	Y		
1	2	3	4	5
10861	404918.65	2179357.17	данные отсутствуют	данные отсутствуют
10862	404837.34	2179350.66	данные отсутствуют	данные отсутствуют
10863	404770.46	2179343.88	данные отсутствуют	данные отсутствуют
10864	404721.77	2179337.86	данные отсутствуют	данные отсутствуют
10865	404692.79	2179329.67	данные отсутствуют	данные отсутствуют
10866	404682.87	2179480.53	данные отсутствуют	данные отсутствуют
10867	404667.57	2179589.97	данные отсутствуют	данные отсутствуют
10868	404656.61	2179788.43	данные отсутствуют	данные отсутствуют
10869	404653.06	2179850.19	данные отсутствуют	данные отсутствуют
10870	404648.89	2179928.01	данные отсутствуют	данные отсутствуют
10871	404645.07	2179996.84	данные отсутствуют	данные отсутствуют
10872	404488.67	2180101.09	данные отсутствуют	данные отсутствуют
10873	404485.95	2180274.78	данные отсутствуют	данные отсутствуют
10874	404484.78	2180349.83	данные отсутствуют	данные отсутствуют
10875	404406.14	2180369.14	данные отсутствуют	данные отсутствуют

Государственный регистратор		ФГИС ЕГРН
полное наименование должности	подпись	инициалы, фамилия

М.П.

Выписка из Единого государственного реестра недвижимости об объекте недвижимости  
**Описание местоположения земельного участка**

<b>Земельный участок</b>			
(вид объекта недвижимости)			
Лист № __ Раздела <b>3.2</b>	Всего листов раздела <b>3.2</b> : __	Всего разделов: __	Всего листов выписки: __
<b>17.11.2022 № 99/2022/505658598</b>			
Кадастровый номер:		<b>47:14:0000000:32 (единое землепользование)</b>	

Сведения о характерных точках границы земельного участка				
Система координат: Зона №				
Номер точки	Координаты		Описание закрепления на местности	Средняя квадратическая погрешность определения координат характерных точек границ земельного участка, м
	X	Y		
1	2	3	4	5
10876	404407.46	2180409.83	данные отсутствуют	данные отсутствуют
10877	404290.55	2180443.48	данные отсутствуют	данные отсутствуют
10878	404261.25	2180451.91	данные отсутствуют	данные отсутствуют
10879	404112.58	2180494.71	данные отсутствуют	данные отсутствуют
10880	404087.33	2180501.97	данные отсутствуют	данные отсутствуют
10881	403999.17	2180527.35	данные отсутствуют	данные отсутствуют
10882	403945.29	2180542.87	данные отсутствуют	данные отсутствуют
10883	403811.2	2180581.18	данные отсутствуют	данные отсутствуют
10884	403704.77	2180612.09	данные отсутствуют	данные отсутствуют
10885	403686.48	2180627.16	данные отсутствуют	данные отсутствуют
10886	403685.71	2180625.87	данные отсутствуют	данные отсутствуют
10887	403664.08	2180558.57	данные отсутствуют	данные отсутствуют
10888	403661.65	2180527.36	данные отсутствуют	данные отсутствуют
10889	403665.15	2180478.96	данные отсутствуют	данные отсутствуют
10890	403664.1	2180440.24	данные отсутствуют	данные отсутствуют

Государственный регистратор		ФГИС ЕГРН
полное наименование должности	подпись	инициалы, фамилия

М.П.

Выписка из Единого государственного реестра недвижимости об объекте недвижимости  
**Описание местоположения земельного участка**

<b>Земельный участок</b>			
(вид объекта недвижимости)			
Лист № __ Раздела <b>3.2</b>	Всего листов раздела <b>3.2</b> : __	Всего разделов: __	Всего листов выписки: __
<b>17.11.2022 № 99/2022/505658598</b>			
Кадастровый номер:		<b>47:14:0000000:32 (единое землепользование)</b>	

Сведения о характерных точках границы земельного участка				
Система координат: Зона №				
Номер точки	Координаты		Описание закрепления на местности	Средняя квадратическая погрешность определения координат характерных точек границ земельного участка, м
	X	Y		
1	2	3	4	5
10891	403656.29	2180418.97	данные отсутствуют	данные отсутствуют
10892	403639.11	2180337.3	данные отсутствуют	данные отсутствуют
10893	403635.58	2180267.63	данные отсутствуют	данные отсутствуют
10894	403638.11	2180180.46	данные отсутствуют	данные отсутствуют
10895	403639.3	2180095.36	данные отсутствуют	данные отсутствуют
10896	403638.43	2180048.74	данные отсутствуют	данные отсутствуют
10897	403630.49	2180020.71	данные отсутствуют	данные отсутствуют
10898	403627.25	2180004	данные отсутствуют	данные отсутствуют
10899	403619.67	2179986.37	данные отсутствуют	данные отсутствуют
10900	403589.32	2179952.4	данные отсутствуют	данные отсутствуют
10901	403529.37	2179901.92	данные отсутствуют	данные отсутствуют
10902	403449.59	2179835.75	данные отсутствуют	данные отсутствуют
10903	403394.42	2179789.78	данные отсутствуют	данные отсутствуют
10904	403349.85	2179753.13	данные отсутствуют	данные отсутствуют
10905	403299.81	2179712.12	данные отсутствуют	данные отсутствуют

Государственный регистратор		ФГИС ЕГРН
полное наименование должности	подпись	инициалы, фамилия

М.П.

Выписка из Единого государственного реестра недвижимости об объекте недвижимости  
**Описание местоположения земельного участка**

<b>Земельный участок</b>			
(вид объекта недвижимости)			
Лист № __ Раздела <b>3.2</b>	Всего листов раздела <b>3.2</b> : __	Всего разделов: __	Всего листов выписки: __
<b>17.11.2022 № 99/2022/505658598</b>			
Кадастровый номер:		<b>47:14:0000000:32 (единое землепользование)</b>	

Сведения о характерных точках границы земельного участка				
Система координат: Зона №				
Номер точки	Координаты		Описание закрепления на местности	Средняя квадратическая погрешность определения координат характерных точек границ земельного участка, м
	X	Y		
1	2	3	4	5
10906	403254.46	2179673.88	данные отсутствуют	данные отсутствуют
10907	403240.77	2179663.5	данные отсутствуют	данные отсутствуют
10908	403233.57	2179452.37	данные отсутствуют	данные отсутствуют
10909	403229.65	2179433.77	данные отсутствуют	данные отсутствуют
10910	403191.34	2179251.62	данные отсутствуют	данные отсутствуют
10911	403175.87	2179178.05	данные отсутствуют	данные отсутствуют
10912	403132.03	2179011.55	данные отсутствуют	данные отсутствуют
10913	403123.67	2178954.96	данные отсутствуют	данные отсутствуют
10914	403117.32	2178912.01	данные отсутствуют	данные отсутствуют
10915	403070.08	2178643.27	данные отсутствуют	данные отсутствуют
10916	403715.6	2178665.89	данные отсутствуют	данные отсутствуют
10917	403993.08	2178778.03	данные отсутствуют	данные отсутствуют
10918	404195.82	2178850.61	данные отсутствуют	данные отсутствуют
10919	404416.55	2178929.63	данные отсутствуют	данные отсутствуют
10920	404712.81	2179216.1	данные отсутствуют	данные отсутствуют

Государственный регистратор		ФГИС ЕГРН
полное наименование должности	подпись	инициалы, фамилия

М.П.



Выписка из Единого государственного реестра недвижимости об объекте недвижимости  
**Описание местоположения земельного участка**

<b>Земельный участок</b>			
(вид объекта недвижимости)			
Лист № ___ Раздела <b>3.2</b>	Всего листов раздела <b>3.2</b> : ___	Всего разделов: ___	Всего листов выписки: ___
<b>17.11.2022 № 99/2022/505658598</b>			
Кадастровый номер:		<b>47:14:0000000:32 (единое землепользование)</b>	

Сведения о характерных точках границы земельного участка				
Система координат: Зона №				
Номер точки	Координаты		Описание закрепления на местности	Средняя квадратическая погрешность определения координат характерных точек границ земельного участка, м
	X	Y		
1	2	3	4	5
10921	404933.74	2179293.5	данные отсутствуют	данные отсутствуют
10922	420157.45	2178618.43	данные отсутствуют	данные отсутствуют
10923	420048.04	2178123.53	данные отсутствуют	данные отсутствуют
10924	420025.6	2178022.25	данные отсутствуют	данные отсутствуют
10925	420009.43	2177949.28	данные отсутствуют	данные отсутствуют
10926	419966.51	2177755.53	данные отсутствуют	данные отсутствуют
10927	419844.33	2177207.77	данные отсутствуют	данные отсутствуют
10928	419931.56	2177521.69	данные отсутствуют	данные отсутствуют
10929	419996.68	2177843.97	данные отсутствуют	данные отсутствуют
10930	420029.3	2177992.13	данные отсутствуют	данные отсутствуют
10931	420177.93	2178614.12	данные отсутствуют	данные отсутствуют
10932	420656.83	2179149.58	данные отсутствуют	данные отсутствуют
10933	420310.19	2179280.18	данные отсутствуют	данные отсутствуют
10934	420289.19	2179187.3	данные отсутствуют	данные отсутствуют
10935	420262.87	2179071.77	данные отсутствуют	данные отсутствуют

Государственный регистратор		ФГИС ЕГРН
полное наименование должности	подпись	инициалы, фамилия

М.П.

Выписка из Единого государственного реестра недвижимости об объекте недвижимости  
**Описание местоположения земельного участка**

<b>Земельный участок</b>			
(вид объекта недвижимости)			
Лист № __ Раздела <b>3.2</b>	Всего листов раздела <b>3.2</b> : __	Всего разделов: __	Всего листов выписки: __
<b>17.11.2022 № 99/2022/505658598</b>			
Кадастровый номер:		<b>47:14:0000000:32 (единое землепользование)</b>	

Сведения о характерных точках границы земельного участка				
Система координат: Зона №				
Номер точки	Координаты		Описание закрепления на местности	Средняя квадратическая погрешность определения координат характерных точек границ земельного участка, м
	X	Y		
1	2	3	4	5
10936	420222.12	2178894.05	данные отсутствуют	данные отсутствуют
10937	420219.92	2178884.68	данные отсутствуют	данные отсутствуют
10938	420180.41	2178719.03	данные отсутствуют	данные отсутствуют
10939	420200.8	2178713.77	данные отсутствуют	данные отсутствуют
10940	405829.29	2172397.5	данные отсутствуют	данные отсутствуют
10941	405790.27	2172481	данные отсутствуют	данные отсутствуют
10942	405790.34	2172507.03	данные отсутствуют	данные отсутствуют
10943	405822.29	2172508.94	данные отсутствуют	данные отсутствуют
10944	405820.8	2172533.89	данные отсутствуют	данные отсутствуют
10945	405820.8	2172533.91	данные отсутствуют	данные отсутствуют
10946	405788.86	2172532	данные отсутствуют	данные отсутствуют
10947	405787.37	2172556.95	данные отсутствуют	данные отсутствуют
10948	405819.31	2172558.87	данные отсутствуют	данные отсутствуют
10949	405817.82	2172583.8	данные отсутствуют	данные отсутствуют
10950	405785.9	2172581.92	данные отсутствуют	данные отсутствуют

Государственный регистратор		ФГИС ЕГРН
полное наименование должности	подпись	инициалы, фамилия

М.П.

Выписка из Единого государственного реестра недвижимости об объекте недвижимости  
**Описание местоположения земельного участка**

<b>Земельный участок</b>			
(вид объекта недвижимости)			
Лист № __ Раздела <b>3.2</b>	Всего листов раздела <b>3.2</b> : __	Всего разделов: __	Всего листов выписки: __
<b>17.11.2022 № 99/2022/505658598</b>			
Кадастровый номер:		<b>47:14:0000000:32 (единое землепользование)</b>	

Сведения о характерных точках границы земельного участка				
Система координат: Зона №				
Номер точки	Координаты		Описание закрепления на местности	Средняя квадратическая погрешность определения координат характерных точек границ земельного участка, м
	X	Y		
1	2	3	4	5
10951	405785.88	2172581.91	данные отсутствуют	данные отсутствуют
10952	405769.77	2172609.57	данные отсутствуют	данные отсутствуют
10953	405791.38	2172622.14	данные отсутствуют	данные отсутствуют
10954	405812.99	2172634.73	данные отсутствуют	данные отсутствуют
10955	405834.59	2172647.31	данные отсутствуют	данные отсутствуют
10956	405846.32	2172719.67	данные отсутствуют	данные отсутствуют
10957	405848.8	2172744.96	данные отсутствуют	данные отсутствуют
10958	405849.9	2172757.02	данные отсутствуют	данные отсутствуют
10959	405851.75	2172777.2	данные отсутствуют	данные отсутствуют
10960	406002.91	2172936.55	данные отсутствуют	данные отсутствуют
10961	406104.72	2173320	данные отсутствуют	данные отсутствуют
10962	406148.28	2173491.62	данные отсутствуют	данные отсутствуют
10963	406302.75	2173541.63	данные отсутствуют	данные отсутствуют
10964	406414.15	2173604.43	данные отсутствуют	данные отсутствуют
10965	406499.28	2173623.26	данные отсутствуют	данные отсутствуют

Государственный регистратор		ФГИС ЕГРН
полное наименование должности	подпись	инициалы, фамилия

М.П.

Выписка из Единого государственного реестра недвижимости об объекте недвижимости  
**Описание местоположения земельного участка**

<b>Земельный участок</b>			
(вид объекта недвижимости)			
Лист № __ Раздела <b>3.2</b>	Всего листов раздела <b>3.2</b> : __	Всего разделов: __	Всего листов выписки: __
<b>17.11.2022 № 99/2022/505658598</b>			
Кадастровый номер:		<b>47:14:0000000:32 (единое землепользование)</b>	

Сведения о характерных точках границы земельного участка				
Система координат: Зона №				
Номер точки	Координаты		Описание закрепления на местности	Средняя квадратическая погрешность определения координат характерных точек границ земельного участка, м
	X	Y		
1	2	3	4	5
10966	406623.84	2173650.82	данные отсутствуют	данные отсутствуют
10967	406810.24	2173592.87	данные отсутствуют	данные отсутствуют
10968	406914.88	2174278.61	данные отсутствуют	данные отсутствуют
10969	406977.42	2174331.63	данные отсутствуют	данные отсутствуют
10970	407155.95	2174489.16	данные отсутствуют	данные отсутствуют
10971	407262.28	2174749.3	данные отсутствуют	данные отсутствуют
10972	407231.01	2174825.27	данные отсутствуют	данные отсутствуют
10973	407437.41	2174983.34	данные отсутствуют	данные отсутствуют
10974	407449.77	2175004.76	данные отсутствуют	данные отсутствуют
10975	407454.01	2175012.12	данные отсутствуют	данные отсутствуют
10976	407470.17	2175021.26	данные отсутствуют	данные отсутствуют
10977	407496.13	2175035.96	данные отсутствуют	данные отсутствуют
10978	407500.06	2175031.37	данные отсутствуют	данные отсутствуют
10979	407525.7	2175051.09	данные отсутствуют	данные отсутствуют
10980	407521.18	2175056.37	данные отсутствуют	данные отсутствуют

Государственный регистратор		ФГИС ЕГРН
полное наименование должности	подпись	инициалы, фамилия

М.П.

Выписка из Единого государственного реестра недвижимости об объекте недвижимости  
**Описание местоположения земельного участка**

<b>Земельный участок</b>			
(вид объекта недвижимости)			
Лист № __ Раздела <b>3.2</b>	Всего листов раздела <b>3.2</b> : __	Всего разделов: __	Всего листов выписки: __
<b>17.11.2022 № 99/2022/505658598</b>			
Кадастровый номер:		<b>47:14:0000000:32 (единое землепользование)</b>	

Сведения о характерных точках границы земельного участка				
Система координат: Зона №				
Номер точки	Координаты		Описание закрепления на местности	Средняя квадратическая погрешность определения координат характерных точек границ земельного участка, м
	X	Y		
1	2	3	4	5
10981	407526.31	2175060.93	данные отсутствуют	данные отсутствуют
10982	407543.5	2175072.41	данные отсутствуют	данные отсутствуют
10983	407556.44	2175081.05	данные отсутствуют	данные отсутствуют
10984	407566.52	2175090.96	данные отсутствуют	данные отсутствуют
10985	407586.89	2175110.98	данные отсутствуют	данные отсутствуют
10986	407606.47	2175130.23	данные отсутствуют	данные отсутствуют
10987	407612.9	2175136.56	данные отсутствуют	данные отсутствуют
10988	407614.43	2175138.06	данные отсутствуют	данные отсутствуют
10989	407632.64	2175169.37	данные отсутствуют	данные отсутствуют
10990	407643.95	2175150.65	данные отсутствуют	данные отсутствуют
10991	407644.05	2175150.51	данные отсутствуют	данные отсутствуют
10992	407654.27	2175159.25	данные отсутствуют	данные отсутствуют
10993	407870.78	2174919.63	данные отсутствуют	данные отсутствуют
10994	408020.46	2174747.75	данные отсутствуют	данные отсутствуют
10995	408175.16	2174570.06	данные отсутствуют	данные отсутствуют

Государственный регистратор		ФГИС ЕГРН
полное наименование должности	подпись	инициалы, фамилия

М.П.

Выписка из Единого государственного реестра недвижимости об объекте недвижимости  
**Описание местоположения земельного участка**

<b>Земельный участок</b>			
(вид объекта недвижимости)			
Лист № __ Раздела <b>3.2</b>	Всего листов раздела <b>3.2</b> : __	Всего разделов: __	Всего листов выписки: __
<b>17.11.2022 № 99/2022/505658598</b>			
Кадастровый номер:		<b>47:14:0000000:32 (единое землепользование)</b>	

Сведения о характерных точках границы земельного участка				
Система координат: Зона №				
Номер точки	Координаты		Описание закрепления на местности	Средняя квадратическая погрешность определения координат характерных точек границ земельного участка, м
	X	Y		
1	2	3	4	5
10996	408268.92	2174645.75	данные отсутствуют	данные отсутствуют
10997	408295.21	2175091	данные отсутствуют	данные отсутствуют
10998	408380.35	2175198.28	данные отсутствуют	данные отсутствуют
10999	408415.66	2175285.86	данные отсутствуют	данные отсутствуют
11000	408483.3	2175477.51	данные отсутствуют	данные отсутствуют
11001	408547.21	2175696.63	данные отсутствуют	данные отсутствуют
11002	408558.67	2175721.8	данные отсутствуют	данные отсутствуют
11003	408660.37	2175958.51	данные отсутствуют	данные отсутствуют
11004	408665.07	2175969.48	данные отсутствуют	данные отсутствуют
11005	408655.08	2175971.36	данные отсутствуют	данные отсутствуют
11006	408672.58	2176005.45	данные отсутствуют	данные отсутствуют
11007	408675.67	2176012	данные отсутствуют	данные отсутствуют
11008	408374.19	2176144.65	данные отсутствуют	данные отсутствуют
11009	408379.68	2176253.51	данные отсутствуют	данные отсутствуют
11010	407997.07	2176534.8	данные отсутствуют	данные отсутствуют

Государственный регистратор		ФГИС ЕГРН
полное наименование должности	подпись	инициалы, фамилия

М.П.

Выписка из Единого государственного реестра недвижимости об объекте недвижимости  
**Описание местоположения земельного участка**

<b>Земельный участок</b>			
(вид объекта недвижимости)			
Лист № __ Раздела <b>3.2</b>	Всего листов раздела <b>3.2</b> : __	Всего разделов: __	Всего листов выписки: __
<b>17.11.2022 № 99/2022/505658598</b>			
Кадастровый номер:		<b>47:14:0000000:32 (единое землепользование)</b>	

Сведения о характерных точках границы земельного участка				
Система координат: Зона №				
Номер точки	Координаты		Описание закрепления на местности	Средняя квадратическая погрешность определения координат характерных точек границ земельного участка, м
	X	Y		
1	2	3	4	5
11011	408038	2176979.46	данные отсутствуют	данные отсутствуют
11012	407759.78	2177022.71	данные отсутствуют	данные отсутствуют
11013	407571.37	2177052.06	данные отсутствуют	данные отсутствуют
11014	406972.44	2177144.92	данные отсутствуют	данные отсутствуют
11015	406407.71	2177232.78	данные отсутствуют	данные отсутствуют
11016	406213.38	2177263.04	данные отсутствуют	данные отсутствуют
11017	406213.6	2177264.52	данные отсутствуют	данные отсутствуют
11018	405833.21	2177323.88	данные отсутствуют	данные отсутствуют
11019	405832.98	2177322.4	данные отсутствуют	данные отсутствуют
11020	405521.18	2177371	данные отсутствуют	данные отсутствуют
11021	405492.3	2177375.5	данные отсутствуют	данные отсутствуют
11022	405492	2177373.53	данные отсутствуют	данные отсутствуют
11023	405388.45	2177389.76	данные отсутствуют	данные отсутствуют
11024	405387.32	2177386.15	данные отсутствуют	данные отсутствуют
11025	405283.97	2177150.02	данные отсутствуют	данные отсутствуют

Государственный регистратор		ФГИС ЕГРН
полное наименование должности	подпись	инициалы, фамилия

М.П.

Выписка из Единого государственного реестра недвижимости об объекте недвижимости  
**Описание местоположения земельного участка**

<b>Земельный участок</b>			
(вид объекта недвижимости)			
Лист № __ Раздела <b>3.2</b>	Всего листов раздела <b>3.2</b> : __	Всего разделов: __	Всего листов выписки: __
<b>17.11.2022 № 99/2022/505658598</b>			
Кадастровый номер:		<b>47:14:0000000:32 (единое землепользование)</b>	

Сведения о характерных точках границы земельного участка				
Система координат: Зона №				
Номер точки	Координаты		Описание закрепления на местности	Средняя квадратическая погрешность определения координат характерных точек границ земельного участка, м
	X	Y		
1	2	3	4	5
11026	405387.2	2177121.41	данные отсутствуют	данные отсутствуют
11027	405382.27	2177106.78	данные отсутствуют	данные отсутствуют
11028	405396.03	2177104.93	данные отсутствуют	данные отсутствуют
11029	405425.77	2177100.94	данные отсутствуют	данные отсутствуют
11030	405455.5	2177096.94	данные отсутствуют	данные отсутствуют
11031	405485.24	2177092.95	данные отсутствуют	данные отсутствуют
11032	405514.98	2177088.96	данные отсутствуют	данные отсутствуют
11033	405544.71	2177084.97	данные отсутствуют	данные отсутствуют
11034	405574.45	2177080.97	данные отсутствуют	данные отсутствуют
11035	405604.18	2177076.98	данные отсутствуют	данные отсутствуют
11036	405633.92	2177072.99	данные отсутствуют	данные отсутствуют
11037	405663.65	2177068.99	данные отсутствуют	данные отсутствуют
11038	405699.34	2177064.2	данные отсутствуют	данные отсутствуют
11039	405735.02	2177059.41	данные отсутствуют	данные отсутствуют
11040	405766.52	2177055.18	данные отсутствуют	данные отсутствуют

Государственный регистратор		ФГИС ЕГРН
полное наименование должности	подпись	инициалы, фамилия

М.П.



Выписка из Единого государственного реестра недвижимости об объекте недвижимости  
**Описание местоположения земельного участка**

<b>Земельный участок</b>			
(вид объекта недвижимости)			
Лист № __ Раздела <b>3.2</b>	Всего листов раздела <b>3.2</b> : __	Всего разделов: __	Всего листов выписки: __
<b>17.11.2022 № 99/2022/505658598</b>			
Кадастровый номер:		<b>47:14:0000000:32 (единое землепользование)</b>	

Сведения о характерных точках границы земельного участка				
Система координат: Зона №				
Номер точки	Координаты		Описание закрепления на местности	Средняя квадратическая погрешность определения координат характерных точек границ земельного участка, м
	X	Y		
1	2	3	4	5
11041	405764.74	2177013.49	данные отсутствуют	данные отсутствуют
11042	405762.94	2176971.4	данные отсутствуют	данные отсутствуют
11043	405761.18	2176930.31	данные отсутствуют	данные отсутствуют
11044	405759.43	2176889.23	данные отсутствуют	данные отсутствуют
11045	405757.67	2176848.14	данные отсутствуют	данные отсутствуют
11046	405755.91	2176807.06	данные отсутствуют	данные отсутствуют
11047	405754.16	2176765.97	данные отсутствуют	данные отсутствуют
11048	405752.23	2176720.88	данные отсутствуют	данные отсутствуют
11049	405750.3	2176675.78	данные отсутствуют	данные отсутствуют
11050	405748.07	2176623.63	данные отсутствуют	данные отсутствуют
11051	405683.25	2176630.58	данные отсутствуют	данные отсутствуют
11052	405647.46	2176634.41	данные отсутствуют	данные отсутствуют
11053	405611.66	2176638.25	данные отсутствуют	данные отсутствуют
11054	405564.61	2176643.29	данные отсутствуют	данные отсутствуют
11055	405534.78	2176646.49	данные отсутствуют	данные отсутствуют

Государственный регистратор		ФГИС ЕГРН
полное наименование должности	подпись	инициалы, фамилия

М.П.

Выписка из Единого государственного реестра недвижимости об объекте недвижимости  
**Описание местоположения земельного участка**

<b>Земельный участок</b>			
(вид объекта недвижимости)			
Лист № ___ Раздела <b>3.2</b>	Всего листов раздела <b>3.2</b> : ___	Всего разделов: ___	Всего листов выписки: ___
<b>17.11.2022 № 99/2022/505658598</b>			
Кадастровый номер:		<b>47:14:0000000:32 (единое землепользование)</b>	

Сведения о характерных точках границы земельного участка				
Система координат: Зона №				
Номер точки	Координаты		Описание закрепления на местности	Средняя квадратическая погрешность определения координат характерных точек границ земельного участка, м
	X	Y		
1	2	3	4	5
11056	405504.95	2176649.68	данные отсутствуют	данные отсутствуют
11057	405504.42	2176649.74	данные отсутствуют	данные отсутствуют
11058	405475.12	2176652.88	данные отсутствуют	данные отсутствуют
11059	405445.29	2176656.08	данные отсутствуют	данные отсутствуют
11060	405415.46	2176659.28	данные отсутствуют	данные отсутствуют
11061	405385.62	2176662.48	данные отсутствуют	данные отсутствуют
11062	405353.34	2176665.94	данные отсутствуют	данные отсутствуют
11063	405358.93	2176717.99	данные отсутствуют	данные отсутствуют
11064	405360	2176727.93	данные отсутствуют	данные отсутствуют
11065	405364.27	2176767.71	данные отсутствуют	данные отсутствуют
11066	405368.33	2176805.46	данные отсутствуют	данные отсутствуют
11067	405352.31	2176808.35	данные отсутствуют	данные отсутствуют
11068	405349.52	2176782.35	данные отсутствуют	данные отсутствуют
11069	405346.59	2176755.14	данные отсутствуют	данные отсутствуют
11070	405310.32	2176758.78	данные отсутствуют	данные отсутствуют

Государственный регистратор		ФГИС ЕГРН
полное наименование должности	подпись	инициалы, фамилия

М.П.

Выписка из Единого государственного реестра недвижимости об объекте недвижимости  
**Описание местоположения земельного участка**

<b>Земельный участок</b>			
(вид объекта недвижимости)			
Лист № __ Раздела <b>3.2</b>	Всего листов раздела <b>3.2</b> : __	Всего разделов: __	Всего листов выписки: __
<b>17.11.2022 № 99/2022/505658598</b>			
Кадастровый номер:		<b>47:14:0000000:32 (единое землепользование)</b>	

Сведения о характерных точках границы земельного участка				
Система координат:				
Зона №				
Номер точки	Координаты		Описание закрепления на местности	Средняя квадратическая погрешность определения координат характерных точек границ земельного участка, м
	X	Y		
1	2	3	4	5
11071	405275.2	2176762.3	данные отсутствуют	данные отсутствуют
11072	405266.25	2176763.2	данные отсутствуют	данные отсутствуют
11073	405230.06	2176656.01	данные отсутствуют	данные отсутствуют
11074	405222.78	2176617.05	данные отсутствуют	данные отсутствуют
11075	405192.99	2176620.11	данные отсутствуют	данные отсутствуют
11076	404894.26	2176646.04	данные отсутствуют	данные отсутствуют
11077	404876.09	2176620.68	данные отсутствуют	данные отсутствуют
11078	404843.34	2176571.32	данные отсутствуют	данные отсутствуют
11079	404805.54	2176547.21	данные отсутствуют	данные отсутствуют
11080	404706.45	2176375.95	данные отсутствуют	данные отсутствуют
11081	404628.52	2176420.96	данные отсутствуют	данные отсутствуют
11082	404590	2176340.12	данные отсутствуют	данные отсутствуют
11083	404227.83	2175579.95	данные отсутствуют	данные отсутствуют
11084	404297.69	2175547.98	данные отсутствуют	данные отсутствуют
11085	404320.81	2175538.23	данные отсутствуют	данные отсутствуют

Государственный регистратор		ФГИС ЕГРН
полное наименование должности	подпись	инициалы, фамилия

М.П.

Выписка из Единого государственного реестра недвижимости об объекте недвижимости  
**Описание местоположения земельного участка**

<b>Земельный участок</b>			
(вид объекта недвижимости)			
Лист № __ Раздела <b>3.2</b>	Всего листов раздела <b>3.2</b> : __	Всего разделов: __	Всего листов выписки: __
<b>17.11.2022 № 99/2022/505658598</b>			
Кадастровый номер:		<b>47:14:0000000:32 (единое землепользование)</b>	

Сведения о характерных точках границы земельного участка				
Система координат: Зона №				
Номер точки	Координаты		Описание закрепления на местности	Средняя квадратическая погрешность определения координат характерных точек границ земельного участка, м
	X	Y		
1	2	3	4	5
11086	404381.16	2175512.78	данные отсутствуют	данные отсутствуют
11087	404408.01	2175495.82	данные отсутствуют	данные отсутствуют
11088	404426.82	2175464.57	данные отсутствуют	данные отсутствуют
11089	404436.7	2175441.77	данные отсутствуют	данные отсутствуют
11090	404445.91	2175433.44	данные отсутствуют	данные отсутствуют
11091	404525.33	2175384.96	данные отсутствуют	данные отсутствуют
11092	404543.97	2175373.59	данные отсутствуют	данные отсутствуют
11093	404633.26	2175317.27	данные отсутствуют	данные отсутствуют
11094	404638.68	2175313.35	данные отсутствуют	данные отсутствуют
11095	404669.64	2175309.9	данные отсутствуют	данные отсутствуют
11096	404763.84	2175315.62	данные отсутствуют	данные отсутствуют
11097	404785.22	2175198.44	данные отсутствуют	данные отсутствуют
11098	404717.27	2175189.59	данные отсутствуют	данные отсутствуют
11099	404709.82	2175028.98	данные отсутствуют	данные отсутствуют
11100	404641.78	2174748.17	данные отсутствуют	данные отсутствуют

Государственный регистратор		ФГИС ЕГРН
полное наименование должности	подпись	инициалы, фамилия

М.П.

Выписка из Единого государственного реестра недвижимости об объекте недвижимости  
**Описание местоположения земельного участка**

<b>Земельный участок</b>			
(вид объекта недвижимости)			
Лист № __ Раздела <b>3.2</b>	Всего листов раздела <b>3.2</b> : __	Всего разделов: __	Всего листов выписки: __
<b>17.11.2022 № 99/2022/505658598</b>			
Кадастровый номер:		<b>47:14:0000000:32 (единое землепользование)</b>	

Сведения о характерных точках границы земельного участка				
Система координат: Зона №				
Номер точки	Координаты		Описание закрепления на местности	Средняя квадратическая погрешность определения координат характерных точек границ земельного участка, м
	X	Y		
1	2	3	4	5
11101	404663.91	2174736.85	данные отсутствуют	данные отсутствуют
11102	404956.24	2174591.02	данные отсутствуют	данные отсутствуют
11103	404900.94	2174396.46	данные отсутствуют	данные отсутствуют
11104	404863.69	2174296.01	данные отсутствуют	данные отсутствуют
11105	404828.86	2174227.41	данные отсутствуют	данные отсутствуют
11106	404848.05	2174216.04	данные отсутствуют	данные отсутствуют
11107	404845.04	2174208	данные отсутствуют	данные отсутствуют
11108	404819.86	2174143.07	данные отсутствуют	данные отсутствуют
11109	404781.42	2174145.78	данные отсутствуют	данные отсутствуют
11110	404769.26	2174126.4	данные отсутствуют	данные отсутствуют
11111	404736.33	2174138.87	данные отсутствуют	данные отсутствуют
11112	404736.7	2174139.1	данные отсутствуют	данные отсутствуют
11113	404736.5	2174139.17	данные отсутствуют	данные отсутствуют
11114	404597.11	2174050.37	данные отсутствуют	данные отсутствуют
11115	404567.82	2174061.37	данные отсутствуют	данные отсутствуют

Государственный регистратор		ФГИС ЕГРН
полное наименование должности	подпись	инициалы, фамилия

М.П.

Выписка из Единого государственного реестра недвижимости об объекте недвижимости  
**Описание местоположения земельного участка**

<b>Земельный участок</b>			
(вид объекта недвижимости)			
Лист № __ Раздела <b>3.2</b>	Всего листов раздела <b>3.2</b> : __	Всего разделов: __	Всего листов выписки: __
<b>17.11.2022 № 99/2022/505658598</b>			
Кадастровый номер:		<b>47:14:0000000:32 (единое землепользование)</b>	

Сведения о характерных точках границы земельного участка				
Система координат: Зона №				
Номер точки	Координаты		Описание закрепления на местности	Средняя квадратическая погрешность определения координат характерных точек границ земельного участка, м
	X	Y		
1	2	3	4	5
11116	404493.38	2174089.33	данные отсутствуют	данные отсутствуют
11117	404164.23	2174234.49	данные отсутствуют	данные отсутствуют
11118	404157.07	2174220.11	данные отсутствуют	данные отсутствуют
11119	404062.24	2174267.91	данные отсутствуют	данные отсутствуют
11120	404066.8	2174277.45	данные отсутствуют	данные отсутствуют
11121	404016.1	2174299.81	данные отсутствуют	данные отсутствуют
11122	403967.14	2174220.58	данные отсутствуют	данные отсутствуют
11123	403850.54	2174031.87	данные отсутствуют	данные отсутствуют
11124	403816.08	2174013.16	данные отсутствуют	данные отсутствуют
11125	403811.09	2174000.7	данные отсутствуют	данные отсутствуют
11126	403791.78	2173886.8	данные отсутствуют	данные отсутствуют
11127	403884.57	2173885.57	данные отсутствуют	данные отсутствуют
11128	403884.34	2173878.58	данные отсутствуют	данные отсутствуют
11129	403965.02	2174011.3	данные отсутствуют	данные отсутствуют
11130	403888.56	2174061.57	данные отсутствуют	данные отсутствуют

Государственный регистратор		ФГИС ЕГРН
полное наименование должности	подпись	инициалы, фамилия

М.П.

Выписка из Единого государственного реестра недвижимости об объекте недвижимости  
**Описание местоположения земельного участка**

<b>Земельный участок</b>			
(вид объекта недвижимости)			
Лист № __ Раздела <b>3.2</b>	Всего листов раздела <b>3.2</b> : __	Всего разделов: __	Всего листов выписки: __
<b>17.11.2022 № 99/2022/505658598</b>			
Кадастровый номер:		<b>47:14:0000000:32 (единое землепользование)</b>	

Сведения о характерных точках границы земельного участка				
Система координат: Зона №				
Номер точки	Координаты		Описание закрепления на местности	Средняя квадратическая погрешность определения координат характерных точек границ земельного участка, м
	X	Y		
1	2	3	4	5
11131	403947.74	2174144.89	данные отсутствуют	данные отсутствуют
11132	404031.5	2174087.84	данные отсутствуют	данные отсутствуют
11133	403883.19	2173844.31	данные отсутствуют	данные отсутствуют
11134	403881.19	2173785.02	данные отсутствуют	данные отсутствуют
11135	403847.36	2173785.07	данные отсутствуют	данные отсутствуют
11136	403715.43	2173567.68	данные отсутствуют	данные отсутствуют
11137	403702.44	2173579.33	данные отсутствуют	данные отсутствуют
11138	403827.52	2173785.09	данные отсутствуют	данные отсутствуют
11139	403777.98	2173785.15	данные отсутствуют	данные отсутствуют
11140	403522.31	2173876.51	данные отсутствуют	данные отсутствуют
11141	403466.45	2173766.77	данные отсутствуют	данные отсутствуют
11142	403562.32	2173645.22	данные отсутствуют	данные отсутствуют
11143	403630.97	2173388.5	данные отсутствуют	данные отсутствуют
11144	403709.15	2173363.3	данные отсутствуют	данные отсутствуют
11145	403780.32	2173247.45	данные отсутствуют	данные отсутствуют

Государственный регистратор		ФГИС ЕГРН
полное наименование должности	подпись	инициалы, фамилия

М.П.

Выписка из Единого государственного реестра недвижимости об объекте недвижимости  
**Описание местоположения земельного участка**

<b>Земельный участок</b>			
(вид объекта недвижимости)			
Лист № __ Раздела <b>3.2</b>	Всего листов раздела <b>3.2</b> : __	Всего разделов: __	Всего листов выписки: __
<b>17.11.2022 № 99/2022/505658598</b>			
Кадастровый номер:		<b>47:14:0000000:32 (единое землепользование)</b>	

Сведения о характерных точках границы земельного участка				
Система координат: Зона №				
Номер точки	Координаты		Описание закрепления на местности	Средняя квадратическая погрешность определения координат характерных точек границ земельного участка, м
	X	Y		
1	2	3	4	5
11146	404073.36	2172977.58	данные отсутствуют	данные отсутствуют
11147	404202.52	2172856.89	данные отсутствуют	данные отсутствуют
11148	404272.02	2172794.13	данные отсутствуют	данные отсутствуют
11149	404279.53	2172692.63	данные отсутствуют	данные отсутствуют
11150	404280.48	2172679.79	данные отсутствуют	данные отсутствуют
11151	404286.65	2172596.38	данные отсутствуют	данные отсутствуют
11152	404282.01	2172546.65	данные отсутствуют	данные отсутствуют
11153	404267.95	2172395.58	данные отсутствуют	данные отсутствуют
11154	404263.16	2172345.45	данные отсутствуют	данные отсутствуют
11155	404267.14	2172321.95	данные отсутствуют	данные отсутствуют
11156	404272.08	2172292.72	данные отсутствуют	данные отсутствуют
11157	404612.46	2172222.44	данные отсутствуют	данные отсутствуют
11158	404674.56	2172214.32	данные отсутствуют	данные отсутствуют
11159	404776.07	2172203.72	данные отсутствуют	данные отсутствуют
11160	404797.38	2172202.49	данные отсутствуют	данные отсутствуют

Государственный регистратор		ФГИС ЕГРН
полное наименование должности	подпись	инициалы, фамилия

М.П.



Выписка из Единого государственного реестра недвижимости об объекте недвижимости  
**Описание местоположения земельного участка**

<b>Земельный участок</b>			
(вид объекта недвижимости)			
Лист № __ Раздела <b>3.2</b>	Всего листов раздела <b>3.2</b> : __	Всего разделов: __	Всего листов выписки: __
<b>17.11.2022 № 99/2022/505658598</b>			
Кадастровый номер:		<b>47:14:000000:32 (единое землепользование)</b>	

Сведения о характерных точках границы земельного участка				
Система координат: Зона №				
Номер точки	Координаты		Описание закрепления на местности	Средняя квадратическая погрешность определения координат характерных точек границ земельного участка, м
	X	Y		
1	2	3	4	5
11161	404835.84	2172200.28	данные отсутствуют	данные отсутствуют
11162	404941.54	2172195.27	данные отсутствуют	данные отсутствуют
11163	404998.23	2172193.22	данные отсутствуют	данные отсутствуют
11164	405070.19	2172191.26	данные отсутствуют	данные отсутствуют
11165	405131.21	2172188.41	данные отсутствуют	данные отсутствуют
11166	405220.28	2172185.02	данные отсутствуют	данные отсутствуют
11167	405296.91	2172183.95	данные отсутствуют	данные отсутствуют
11168	405351.28	2172185.63	данные отсутствуют	данные отсутствуют
11169	405376.74	2172186.46	данные отсутствуют	данные отсутствуют
11170	405409.89	2172193.65	данные отсутствуют	данные отсутствуют
11171	405485.07	2172212.36	данные отсутствуют	данные отсутствуют
11172	405497.71	2172217.14	данные отсутствуют	данные отсутствуют
11173	405532.1	2172231.49	данные отсутствуют	данные отсутствуют
11174	405566.01	2172243.62	данные отсутствуют	данные отсутствуют
11175	405607.98	2172259.9	данные отсутствуют	данные отсутствуют

Государственный регистратор		ФГИС ЕГРН
полное наименование должности	подпись	инициалы, фамилия

М.П.

Выписка из Единого государственного реестра недвижимости об объекте недвижимости  
**Описание местоположения земельного участка**

<b>Земельный участок</b>			
(вид объекта недвижимости)			
Лист № __ Раздела <b>3.2</b>	Всего листов раздела <b>3.2</b> : __	Всего разделов: __	Всего листов выписки: __
<b>17.11.2022 № 99/2022/505658598</b>			
Кадастровый номер:		<b>47:14:0000000:32 (единое землепользование)</b>	

Сведения о характерных точках границы земельного участка				
Система координат: Зона №				
Номер точки	Координаты		Описание закрепления на местности	Средняя квадратическая погрешность определения координат характерных точек границ земельного участка, м
	X	Y		
1	2	3	4	5
11176	405642.96	2172276.9	данные отсутствуют	данные отсутствуют
11177	405676.35	2172294.41	данные отсутствуют	данные отсутствуют
11178	405734.29	2172324.8	данные отсутствуют	данные отсутствуют
11179	405781.28	2172354.41	данные отсутствуют	данные отсутствуют
11180	405828.65	2172390.11	данные отсутствуют	данные отсутствуют
11181	405192.43	2176613.63	данные отсутствуют	данные отсутствуют
11182	405233.6	2176609.43	данные отсутствуют	данные отсутствуют
11183	405237.7	2176609.01	данные отсутствуют	данные отсутствуют
11184	405221.62	2176465.02	данные отсутствуют	данные отсутствуют
11185	405164.79	2176472.15	данные отсутствуют	данные отсутствуют
11186	405173.63	2176597.95	данные отсутствуют	данные отсутствуют
11187	405180.87	2176598.08	данные отсутствуют	данные отсутствуют
11188	405191.03	2176597.34	данные отсутствуют	данные отсутствуют
11189	404581.92	2175518.13	данные отсутствуют	данные отсутствуют
11190	404658.57	2175477.86	данные отсутствуют	данные отсутствуют

Государственный регистратор		ФГИС ЕГРН
полное наименование должности	подпись	инициалы, фамилия

М.П.

Выписка из Единого государственного реестра недвижимости об объекте недвижимости  
**Описание местоположения земельного участка**

<b>Земельный участок</b>			
(вид объекта недвижимости)			
Лист № __ Раздела <b>3.2</b>	Всего листов раздела <b>3.2</b> : __	Всего разделов: __	Всего листов выписки: __
<b>17.11.2022 № 99/2022/505658598</b>			
Кадастровый номер:		<b>47:14:000000:32 (единое землепользование)</b>	

Сведения о характерных точках границы земельного участка				
Система координат: Зона №				
Номер точки	Координаты		Описание закрепления на местности	Средняя квадратическая погрешность определения координат характерных точек границ земельного участка, м
	X	Y		
1	2	3	4	5
11191	404624.97	2175412.45	данные отсутствуют	данные отсутствуют
11192	404545.22	2175451.98	данные отсутствуют	данные отсутствуют
11193	404137.54	2174225.98	данные отсутствуют	данные отсутствуют
11194	404142.41	2174221.17	данные отсутствуют	данные отсутствуют
11195	404137.36	2174216.66	данные отсутствуют	данные отсутствуют
11196	404132.94	2174221.33	данные отсутствуют	данные отсутствуют
11197	403795.23	2173495.2	данные отсутствуют	данные отсутствуют
11198	403796.71	2173489.23	данные отсутствуют	данные отсутствуют
11199	403789.94	2173487.56	данные отсутствуют	данные отсутствуют
11200	403788.48	2173493.87	данные отсутствуют	данные отсутствуют
11201	404774.63	2172535.11	данные отсутствуют	данные отсутствуют
11202	404780.59	2172532.37	данные отсутствуют	данные отсутствуют
11203	404777.74	2172526.31	данные отсутствуют	данные отсутствуют
11204	404771.96	2172529.18	данные отсутствуют	данные отсутствуют
11205	405133.36	2172511.64	данные отсутствуют	данные отсутствуют

Государственный регистратор		ФГИС ЕГРН
полное наименование должности	подпись	инициалы, фамилия

М.П.

Выписка из Единого государственного реестра недвижимости об объекте недвижимости  
**Описание местоположения земельного участка**

<b>Земельный участок</b>			
(вид объекта недвижимости)			
Лист № __ Раздела <b>3.2</b>	Всего листов раздела <b>3.2</b> : __	Всего разделов: __	Всего листов выписки: __
<b>17.11.2022 № 99/2022/505658598</b>			
Кадастровый номер:		<b>47:14:0000000:32 (единое землепользование)</b>	

Сведения о характерных точках границы земельного участка				
Система координат: Зона №				
Номер точки	Координаты		Описание закрепления на местности	Средняя квадратическая погрешность определения координат характерных точек границ земельного участка, м
	X	Y		
1	2	3	4	5
11206	405135.36	2172511.54	данные отсутствуют	данные отсутствуют
11207	405135.26	2172509.54	данные отсутствуют	данные отсутствуют
11208	405133.26	2172509.64	данные отсутствуют	данные отсутствуют
11209	405325.09	2172501.3	данные отсутствуют	данные отсутствуют
11210	405327.09	2172501.2	данные отсутствуют	данные отсутствуют
11211	405326.99	2172499.2	данные отсутствуют	данные отсутствуют
11212	405324.99	2172499.3	данные отсутствуют	данные отсутствуют
11213	404941.91	2172522.53	данные отсутствуют	данные отсутствуют
11214	404943.91	2172522.41	данные отсутствуют	данные отсутствуют
11215	404943.79	2172520.41	данные отсутствуют	данные отсутствуют
11216	404941.79	2172520.53	данные отсутствуют	данные отсутствуют
11217	405702.13	2172481.71	данные отсутствуют	данные отсутствуют
11218	405704.13	2172481.61	данные отсутствуют	данные отсутствуют
11219	405704.03	2172479.61	данные отсутствуют	данные отсутствуют
11220	405702.03	2172479.71	данные отсутствуют	данные отсутствуют

Государственный регистратор		ФГИС ЕГРН
полное наименование должности	подпись	инициалы, фамилия

М.П.

Выписка из Единого государственного реестра недвижимости об объекте недвижимости  
**Описание местоположения земельного участка**

<b>Земельный участок</b>			
(вид объекта недвижимости)			
Лист № __ Раздела <b>3.2</b>	Всего листов раздела <b>3.2</b> : __	Всего разделов: __	Всего листов выписки: __
<b>17.11.2022 № 99/2022/505658598</b>			
Кадастровый номер:		<b>47:14:0000000:32 (единое землепользование)</b>	

Сведения о характерных точках границы земельного участка				
Система координат: Зона №				
Номер точки	Координаты		Описание закрепления на местности	Средняя квадратическая погрешность определения координат характерных точек границ земельного участка, м
	X	Y		
1	2	3	4	5
11221	403849.66	2173696.32	данные отсутствуют	данные отсутствуют
11222	403851.58	2173695.77	данные отсутствуют	данные отсутствуют
11223	403851.02	2173693.85	данные отсутствуют	данные отсутствуют
11224	403849.1	2173694.4	данные отсутствуют	данные отсутствуют
11225	404051.79	2174155.06	данные отсутствуют	данные отсутствуют
11226	404053.02	2174153.48	данные отсутствуют	данные отсутствуют
11227	404051.45	2174152.25	данные отсутствуют	данные отсутствуют
11228	404050.22	2174153.83	данные отсутствуют	данные отсутствуют
11229	405515.42	2172491.43	данные отсутствуют	данные отсутствуют
11230	405517.42	2172491.33	данные отсутствуют	данные отсутствуют
11231	405517.32	2172489.34	данные отсутствуют	данные отсутствуют
11232	405515.32	2172489.44	данные отсутствуют	данные отсутствуют
11233	404209.4	2173086.17	данные отсутствуют	данные отсутствуют
11234	404210.83	2173084.77	данные отсутствуют	данные отсутствуют
11235	404209.44	2173083.34	данные отсутствуют	данные отсутствуют

Государственный регистратор		ФГИС ЕГРН
полное наименование должности	подпись	инициалы, фамилия

М.П.

Выписка из Единого государственного реестра недвижимости об объекте недвижимости  
**Описание местоположения земельного участка**

<b>Земельный участок</b>			
(вид объекта недвижимости)			
Лист № __ Раздела <b>3.2</b>	Всего листов раздела <b>3.2</b> : __	Всего разделов: __	Всего листов выписки: __
<b>17.11.2022 № 99/2022/505658598</b>			
Кадастровый номер:		<b>47:14:0000000:32 (единое землепользование)</b>	

Сведения о характерных точках границы земельного участка				
Система координат: Зона №				
Номер точки	Координаты		Описание закрепления на местности	Средняя квадратическая погрешность определения координат характерных точек границ земельного участка, м
	X	Y		
1	2	3	4	5
11236	404208.01	2173084.74	данные отсутствуют	данные отсутствуют
11237	404341.31	2172957.45	данные отсутствуют	данные отсутствуют
11238	404342.74	2172956.06	данные отсутствуют	данные отсутствуют
11239	404341.35	2172954.63	данные отсутствуют	данные отсутствуют
11240	404339.92	2172956.02	данные отсутствуют	данные отсутствуют
11241	404645.57	2172659.74	данные отсутствуют	данные отсутствуют
11242	404647	2172658.35	данные отсутствуют	данные отсутствуют
11243	404645.61	2172656.92	данные отсутствуют	данные отсутствуют
11244	404644.18	2172658.32	данные отсутствуют	данные отсутствуют
11245	404071.94	2173220.56	данные отсутствуют	данные отсутствуют
11246	404073.37	2173219.17	данные отсутствуют	данные отсутствуют
11247	404071.98	2173217.74	данные отсутствуют	данные отсутствуют
11248	404070.55	2173219.14	данные отсутствуют	данные отсутствуют
11249	404500.19	2172801.95	данные отсутствуют	данные отсутствуют
11250	404501.62	2172800.56	данные отсутствуют	данные отсутствуют

Государственный регистратор		ФГИС ЕГРН
полное наименование должности	подпись	инициалы, фамилия

М.П.

Выписка из Единого государственного реестра недвижимости об объекте недвижимости  
**Описание местоположения земельного участка**

<b>Земельный участок</b>			
(вид объекта недвижимости)			
Лист № __ Раздела <b>3.2</b>	Всего листов раздела <b>3.2</b> : __	Всего разделов: __	Всего листов выписки: __
<b>17.11.2022 № 99/2022/505658598</b>			
Кадастровый номер:		<b>47:14:0000000:32 (единое землепользование)</b>	

Сведения о характерных точках границы земельного участка				
Система координат: Зона №				
Номер точки	Координаты		Описание закрепления на местности	Средняя квадратическая погрешность определения координат характерных точек границ земельного участка, м
	X	Y		
1	2	3	4	5
11251	404500.23	2172799.13	данные отсутствуют	данные отсутствуют
11252	404498.8	2172800.53	данные отсутствуют	данные отсутствуют
11253	403937.94	2173353.39	данные отсутствуют	данные отсутствуют
11254	403939.36	2173351.99	данные отсутствуют	данные отсутствуют
11255	403937.96	2173350.57	данные отсутствуют	данные отсутствуют
11256	403936.54	2173351.97	данные отсутствуют	данные отсутствуют
11257	405791.99	2172338.71	данные отсутствуют	данные отсутствуют
11258	405743.76	2172308.31	данные отсутствуют	данные отсутствуют
11259	405651.6	2172259.97	данные отсутствуют	данные отсутствуют
11260	405615.58	2172242.46	данные отсутствуют	данные отсутствуют
11261	405572.79	2172225.86	данные отсутствуют	данные отсутствуют
11262	405504.87	2172199.54	данные отсутствуют	данные отсутствуют
11263	405490.72	2172194.18	данные отсутствуют	данные отсутствуют
11264	405414.33	2172175.18	данные отсутствуют	данные отсутствуют
11265	405379.08	2172167.53	данные отсутствуют	данные отсутствуют

Государственный регистратор		ФГИС ЕГРН
полное наименование должности	подпись	инициалы, фамилия

М.П.

Выписка из Единого государственного реестра недвижимости об объекте недвижимости  
**Описание местоположения земельного участка**

<b>Земельный участок</b>			
(вид объекта недвижимости)			
Лист № ___ Раздела <b>3.2</b>	Всего листов раздела <b>3.2</b> : ___	Всего разделов: ___	Всего листов выписки: ___
<b>17.11.2022 № 99/2022/505658598</b>			
Кадастровый номер:		<b>47:14:0000000:32 (единое землепользование)</b>	

Сведения о характерных точках границы земельного участка				
Система координат: Зона №				
Номер точки	Координаты		Описание закрепления на местности	Средняя квадратическая погрешность определения координат характерных точек границ земельного участка, м
	X	Y		
1	2	3	4	5
11266	405307.97	2172165.43	данные отсутствуют	данные отсутствуют
11267	405297.19	2172164.94	данные отсутствуют	данные отсутствуют
11268	405219.83	2172166.03	данные отсутствуют	данные отсутствуют
11269	404890.44	2172178.1	данные отсутствуют	данные отсутствуют
11270	404849.45	2172180.46	данные отсутствуют	данные отсутствуют
11271	404774.98	2172184.75	данные отсутствуют	данные отсутствуют
11272	404672.34	2172195.45	данные отсутствуют	данные отсутствуют
11273	404610	2172203.6	данные отсутствуют	данные отсутствуют
11274	404555.5	2172213.85	данные отсутствуют	данные отсутствуют
11275	404276.89	2172266.27	данные отсутствуют	данные отсутствуют
11276	404293.55	2172198.8	данные отсутствуют	данные отсутствуют
11277	404606.67	2172169.66	данные отсутствуют	данные отсутствуют
11278	404685.92	2171583.13	данные отсутствуют	данные отсутствуют
11279	404577.78	2171272.27	данные отсутствуют	данные отсутствуют
11280	404384.61	2171286.95	данные отсутствуют	данные отсутствуют

Государственный регистратор		ФГИС ЕГРН
полное наименование должности	подпись	инициалы, фамилия

М.П.



Выписка из Единого государственного реестра недвижимости об объекте недвижимости  
**Описание местоположения земельного участка**

<b>Земельный участок</b>			
(вид объекта недвижимости)			
Лист № __ Раздела <b>3.2</b>	Всего листов раздела <b>3.2</b> : __	Всего разделов: __	Всего листов выписки: __
<b>17.11.2022 № 99/2022/505658598</b>			
Кадастровый номер:		<b>47:14:0000000:32 (единое землепользование)</b>	

Сведения о характерных точках границы земельного участка				
Система координат: Зона №				
Номер точки	Координаты		Описание закрепления на местности	Средняя квадратическая погрешность определения координат характерных точек границ земельного участка, м
	X	Y		
1	2	3	4	5
11281	404321.2	2171297.17	данные отсутствуют	данные отсутствуют
11282	404210.49	2171029.21	данные отсутствуют	данные отсутствуют
11283	404055.11	2170594.2	данные отсутствуют	данные отсутствуют
11284	404356.49	2170530.35	данные отсутствуют	данные отсутствуют
11285	404547.89	2170489.41	данные отсутствуют	данные отсутствуют
11286	404523.91	2170414.57	данные отсутствуют	данные отсутствуют
11287	404449.97	2170291.05	данные отсутствуют	данные отсутствуют
11288	404415.34	2170233.11	данные отсутствуют	данные отсутствуют
11289	404439.18	2170146.74	данные отсутствуют	данные отсутствуют
11290	404478.93	2169970.36	данные отсутствуют	данные отсутствуют
11291	404520.38	2169786.45	данные отсутствуют	данные отсутствуют
11292	404526.37	2169762.28	данные отсутствуют	данные отсутствуют
11293	404673.99	2169680.16	данные отсутствуют	данные отсутствуют
11294	404845.78	2169658.24	данные отсутствуют	данные отсутствуют
11295	405052.88	2169639.96	данные отсутствуют	данные отсутствуют

Государственный регистратор		ФГИС ЕГРН
полное наименование должности	подпись	инициалы, фамилия

М.П.

Выписка из Единого государственного реестра недвижимости об объекте недвижимости  
**Описание местоположения земельного участка**

<b>Земельный участок</b>			
(вид объекта недвижимости)			
Лист № ___ Раздела <b>3.2</b>	Всего листов раздела <b>3.2</b> : ___	Всего разделов: ___	Всего листов выписки: ___
<b>17.11.2022 № 99/2022/505658598</b>			
Кадастровый номер:		<b>47:14:0000000:32 (единое землепользование)</b>	

Сведения о характерных точках границы земельного участка				
Система координат: Зона №				
Номер точки	Координаты		Описание закрепления на местности	Средняя квадратическая погрешность определения координат характерных точек границ земельного участка, м
	X	Y		
1	2	3	4	5
11296	405168.42	2169606.51	данные отсутствуют	данные отсутствуют
11297	405384.38	2169567.65	данные отсутствуют	данные отсутствуют
11298	405394.92	2169565.95	данные отсутствуют	данные отсутствуют
11299	405504.82	2169547.22	данные отсутствуют	данные отсутствуют
11300	405591.48	2169569.94	данные отсутствуют	данные отсутствуют
11301	405625.22	2169575.84	данные отсутствуют	данные отсутствуют
11302	405684.29	2169586.17	данные отсутствуют	данные отсутствуют
11303	405751.52	2169600.83	данные отсутствуют	данные отсутствуют
11304	405859.98	2169658.04	данные отсутствуют	данные отсутствуют
11305	406022.17	2169777.79	данные отсутствуют	данные отсутствуют
11306	406164.24	2169882.69	данные отсутствуют	данные отсутствуют
11307	406220.96	2170191.44	данные отсутствуют	данные отсутствуют
11308	406590.13	2170123.25	данные отсутствуют	данные отсутствуют
11309	406594.99	2170134.61	данные отсутствуют	данные отсутствуют
11310	406638	2170249	данные отсутствуют	данные отсутствуют

Государственный регистратор		ФГИС ЕГРН
полное наименование должности	подпись	инициалы, фамилия

М.П.

Выписка из Единого государственного реестра недвижимости об объекте недвижимости  
**Описание местоположения земельного участка**

<b>Земельный участок</b>			
(вид объекта недвижимости)			
Лист № __ Раздела <b>3.2</b>	Всего листов раздела <b>3.2</b> : __	Всего разделов: __	Всего листов выписки: __
<b>17.11.2022 № 99/2022/505658598</b>			
Кадастровый номер:		<b>47:14:0000000:32 (единое землепользование)</b>	

Сведения о характерных точках границы земельного участка				
Система координат: Зона №				
Номер точки	Координаты		Описание закрепления на местности	Средняя квадратическая погрешность определения координат характерных точек границ земельного участка, м
	X	Y		
1	2	3	4	5
11311	406677	2170382	данные отсутствуют	данные отсутствуют
11312	406559	2170402	данные отсутствуют	данные отсутствуют
11313	406530	2170531	данные отсутствуют	данные отсутствуют
11314	406465.92	2170531.95	данные отсутствуют	данные отсутствуют
11315	406260	2170535	данные отсутствуют	данные отсутствуют
11316	406052	2170558	данные отсутствуют	данные отсутствуют
11317	405674	2170600	данные отсутствуют	данные отсутствуют
11318	405589.18	2170606.99	данные отсутствуют	данные отсутствуют
11319	405574.05	2170608.24	данные отсутствуют	данные отсутствуют
11320	405533.36	2170611.59	данные отсутствуют	данные отсутствуют
11321	405501.96	2170610.87	данные отсутствуют	данные отсутствуют
11322	405470.39	2170653.66	данные отсутствуют	данные отсутствуют
11323	405440.27	2170703.25	данные отсутствуют	данные отсутствуют
11324	405341	2170873.87	данные отсутствуют	данные отсутствуют
11325	405126.24	2170899.57	данные отсутствуют	данные отсутствуют

Государственный регистратор		ФГИС ЕГРН
полное наименование должности	подпись	инициалы, фамилия

М.П.

Выписка из Единого государственного реестра недвижимости об объекте недвижимости  
**Описание местоположения земельного участка**

<b>Земельный участок</b>			
(вид объекта недвижимости)			
Лист № __ Раздела <b>3.2</b>	Всего листов раздела <b>3.2</b> : __	Всего разделов: __	Всего листов выписки: __
<b>17.11.2022 № 99/2022/505658598</b>			
Кадастровый номер:		<b>47:14:0000000:32 (единое землепользование)</b>	

Сведения о характерных точках границы земельного участка				
Система координат: Зона №				
Номер точки	Координаты		Описание закрепления на местности	Средняя квадратическая погрешность определения координат характерных точек границ земельного участка, м
	X	Y		
1	2	3	4	5
11326	404944.77	2170927.62	данные отсутствуют	данные отсутствуют
11327	404876.96	2170938.12	данные отсутствуют	данные отсутствуют
11328	405026.69	2171239.32	данные отсутствуют	данные отсутствуют
11329	404786.99	2171305.13	данные отсутствуют	данные отсутствуют
11330	404844.57	2171465.82	данные отсутствуют	данные отсутствуют
11331	404804.41	2171786.07	данные отсутствуют	данные отсутствуют
11332	404763.46	2172170.43	данные отсутствуют	данные отсутствуют
11333	404859.24	2172164.8	данные отсутствуют	данные отсутствуют
11334	405229.33	2172143.05	данные отсутствуют	данные отсутствуют
11335	405449.05	2172166.84	данные отсутствуют	данные отсутствуют
11336	405700.68	2172207.61	данные отсутствуют	данные отсутствуют
11337	403240.93	2179668.31	данные отсутствуют	данные отсутствуют
11338	403252.14	2179676.8	данные отсутствуют	данные отсутствуют
11339	403297.43	2179714.99	данные отсутствуют	данные отсутствуют
11340	403347.46	2179756.03	данные отсутствуют	данные отсутствуют

Государственный регистратор		ФГИС ЕГРН
полное наименование должности	подпись	инициалы, фамилия

М.П.

Выписка из Единого государственного реестра недвижимости об объекте недвижимости  
**Описание местоположения земельного участка**

<b>Земельный участок</b>			
(вид объекта недвижимости)			
Лист № ___ Раздела <b>3.2</b>	Всего листов раздела <b>3.2</b> : ___	Всего разделов: ___	Всего листов выписки: ___
<b>17.11.2022 № 99/2022/505658598</b>			
Кадастровый номер:		<b>47:14:0000000:32 (единое землепользование)</b>	

Сведения о характерных точках границы земельного участка				
Система координат: Зона №				
Номер точки	Координаты		Описание закрепления на местности	Средняя квадратическая погрешность определения координат характерных точек границ земельного участка, м
	X	Y		
1	2	3	4	5
11341	403392.03	2179792.65	данные отсутствуют	данные отсутствуют
11342	403447.2	2179838.64	данные отсутствуют	данные отсутствуют
11343	403526.97	2179904.79	данные отсутствуют	данные отсутствуют
11344	403586.69	2179955.1	данные отсутствуют	данные отсутствуют
11345	403616.49	2179988.43	данные отсутствуют	данные отсутствуют
11346	403623.64	2180005.1	данные отсутствуют	данные отсутствуют
11347	403626.82	2180021.56	данные отсутствуют	данные отсутствуют
11348	403634.68	2180049.3	данные отсутствуют	данные отсутствуют
11349	403635.56	2180095.37	данные отсутствуют	данные отсутствуют
11350	403634.37	2180180.39	данные отсутствуют	данные отсутствуют
11351	403631.82	2180267.68	данные отсутствуют	данные отсутствуют
11352	403635.4	2180337.79	данные отсутствуют	данные отсутствуют
11353	403652.69	2180420	данные отсутствуют	данные отсутствуют
11354	403660.38	2180440.96	данные отсутствуют	данные отсутствуют
11355	403661.41	2180478.86	данные отсутствуют	данные отсутствуют

Государственный регистратор		ФГИС ЕГРН
полное наименование должности	подпись	инициалы, фамилия

М.П.

Выписка из Единого государственного реестра недвижимости об объекте недвижимости  
**Описание местоположения земельного участка**

<b>Земельный участок</b>			
(вид объекта недвижимости)			
Лист № __ Раздела <b>3.2</b>	Всего листов раздела <b>3.2</b> : __	Всего разделов: __	Всего листов выписки: __
<b>17.11.2022 № 99/2022/505658598</b>			
Кадастровый номер:		<b>47:14:0000000:32 (единое землепользование)</b>	

Сведения о характерных точках границы земельного участка				
Система координат: Зона №				
Номер точки	Координаты		Описание закрепления на местности	Средняя квадратическая погрешность определения координат характерных точек границ земельного участка, м
	X	Y		
1	2	3	4	5
11356	403657.91	2180527.37	данные отсутствуют	данные отсутствуют
11357	403660.39	2180559.28	данные отсутствуют	данные отсутствуют
11358	403682.29	2180627.42	данные отсутствуют	данные отсутствуют
11359	403683.57	2180629.56	данные отсутствуют	данные отсутствуют
11360	403674.82	2180636.76	данные отсутствуют	данные отсутствуют
11361	403668.89	2180636.36	данные отсутствуют	данные отсутствуют
11362	403631.92	2180633.88	данные отсутствуют	данные отсутствуют
11363	403404.81	2180618.63	данные отсутствуют	данные отсутствуют
11364	403363.56	2180608.74	данные отсутствуют	данные отсутствуют
11365	403321.21	2180567.8	данные отсутствуют	данные отсутствуют
11366	403291.72	2180556.03	данные отсутствуют	данные отсутствуют
11367	403263.05	2180547.5	данные отсутствуют	данные отсутствуют
11368	403205.25	2180534.18	данные отсутствуют	данные отсутствуют
11369	403209.42	2180448.43	данные отсутствуют	данные отсутствуют
11370	403205.4	2180350.53	данные отсутствуют	данные отсутствуют

Государственный регистратор		ФГИС ЕГРН
полное наименование должности	подпись	инициалы, фамилия

М.П.

Выписка из Единого государственного реестра недвижимости об объекте недвижимости  
**Описание местоположения земельного участка**

<b>Земельный участок</b>			
(вид объекта недвижимости)			
Лист № __ Раздела <b>3.2</b>	Всего листов раздела <b>3.2</b> : __	Всего разделов: __	Всего листов выписки: __
<b>17.11.2022 № 99/2022/505658598</b>			
Кадастровый номер:		<b>47:14:0000000:32 (единое землепользование)</b>	

Сведения о характерных точках границы земельного участка				
Система координат: Зона №				
Номер точки	Координаты		Описание закрепления на местности	Средняя квадратическая погрешность определения координат характерных точек границ земельного участка, м
	X	Y		
1	2	3	4	5
11371	403219.46	2180236.8	данные отсутствуют	данные отсутствуют
11372	403233.1	2180130.58	данные отсутствуют	данные отсутствуют
11373	403253.28	2180030.31	данные отсутствуют	данные отсутствуют
11374	403251.74	2179985.13	данные отсутствуют	данные отсутствуют
11375	403241.83	2179694.79	данные отсутствуют	данные отсутствуют
11376	403990.69	2174931.54	данные отсутствуют	данные отсутствуют
11377	403929.88	2174777.1	данные отсутствуют	данные отсутствуют
11378	404110.56	2174692.3	данные отсутствуют	данные отсутствуют
11379	404132.83	2174686.67	данные отсутствуют	данные отсутствуют
11380	404202.61	2174851.64	данные отсутствуют	данные отсутствуют
11381	418703.09	2175953.38	данные отсутствуют	данные отсутствуют
11382	418703.65	2175951.6	данные отсутствуют	данные отсутствуют
11383	418777.77	2175979.22	данные отсутствуют	данные отсутствуют
11384	418770.59	2176024.9	данные отсутствуют	данные отсутствуют
11385	418650.34	2175990.79	данные отсутствуют	данные отсутствуют

Государственный регистратор		ФГИС ЕГРН
полное наименование должности	подпись	инициалы, фамилия

М.П.

Выписка из Единого государственного реестра недвижимости об объекте недвижимости  
**Описание местоположения земельного участка**

<b>Земельный участок</b>			
(вид объекта недвижимости)			
Лист № __ Раздела <b>3.2</b>	Всего листов раздела <b>3.2</b> : __	Всего разделов: __	Всего листов выписки: __
<b>17.11.2022 № 99/2022/505658598</b>			
Кадастровый номер:		<b>47:14:000000:32 (единое землепользование)</b>	

Сведения о характерных точках границы земельного участка				
Система координат: Зона №				
Номер точки	Координаты		Описание закрепления на местности	Средняя квадратическая погрешность определения координат характерных точек границ земельного участка, м
	X	Y		
1	2	3	4	5
11386	418630.68	2175985.22	данные отсутствуют	данные отсутствуют
11387	418468.17	2175939.13	данные отсутствуют	данные отсутствуют
11388	418329.51	2175900.52	данные отсутствуют	данные отсутствуют
11389	418273.24	2175884.85	данные отсутствуют	данные отсутствуют
11390	418166.68	2175855.19	данные отсутствуют	данные отсутствуют
11391	418032.35	2175817.78	данные отсутствуют	данные отсутствуют
11392	417435.73	2175651.66	данные отсутствуют	данные отсутствуют
11393	417368.42	2175636.64	данные отсутствуют	данные отсутствуют
11394	417322.69	2175630.89	данные отсутствуют	данные отсутствуют
11395	417246.24	2175630.34	данные отсутствуют	данные отсутствуют
11396	417120.08	2175649.25	данные отсутствуют	данные отсутствуют
11397	417056.85	2175661.26	данные отсутствуют	данные отсутствуют
11398	416996.21	2175679.11	данные отсутствуют	данные отсутствуют
11399	416943.73	2175692.58	данные отсутствуют	данные отсутствуют
11400	416923.51	2175698.03	данные отсутствуют	данные отсутствуют

Государственный регистратор		ФГИС ЕГРН
полное наименование должности	подпись	инициалы, фамилия

М.П.



Выписка из Единого государственного реестра недвижимости об объекте недвижимости  
**Описание местоположения земельного участка**

<b>Земельный участок</b>			
(вид объекта недвижимости)			
Лист № __ Раздела <b>3.2</b>	Всего листов раздела <b>3.2</b> : __	Всего разделов: __	Всего листов выписки: __
<b>17.11.2022 № 99/2022/505658598</b>			
Кадастровый номер:		<b>47:14:0000000:32 (единое землепользование)</b>	

Сведения о характерных точках границы земельного участка				
Система координат: Зона №				
Номер точки	Координаты		Описание закрепления на местности	Средняя квадратическая погрешность определения координат характерных точек границ земельного участка, м
	X	Y		
1	2	3	4	5
11401	416874.31	2175711.24	данные отсутствуют	данные отсутствуют
11402	416856.28	2175716.65	данные отсутствуют	данные отсутствуют
11403	416908.01	2175653.78	данные отсутствуют	данные отсутствуют
11404	417094.51	2175612.45	данные отсутствуют	данные отсутствуют
11405	417097.74	2175570.91	данные отсутствуют	данные отсутствуют
11406	417103.49	2175497.07	данные отсутствуют	данные отсутствуют
11407	417105.28	2175474.03	данные отсутствуют	данные отсутствуют
11408	417111.6	2175392.78	данные отсутствуют	данные отсутствуют
11409	417127.37	2175190.06	данные отсутствуют	данные отсутствуют
11410	417269.18	2175260.13	данные отсутствуют	данные отсутствуют
11411	417383.54	2175315.68	данные отсутствуют	данные отсутствуют
11412	417396.73	2175273.58	данные отсутствуют	данные отсутствуют
11413	417402.69	2175252.45	данные отсутствуют	данные отсутствуют
11414	417427.93	2175245.92	данные отсутствуют	данные отсутствуют
11415	417420.39	2175223.33	данные отсутствуют	данные отсутствуют

Государственный регистратор		ФГИС ЕГРН
полное наименование должности	подпись	инициалы, фамилия

М.П.

Выписка из Единого государственного реестра недвижимости об объекте недвижимости  
**Описание местоположения земельного участка**

<b>Земельный участок</b>			
(вид объекта недвижимости)			
Лист № __ Раздела <b>3.2</b>	Всего листов раздела <b>3.2</b> : __	Всего разделов: __	Всего листов выписки: __
<b>17.11.2022 № 99/2022/505658598</b>			
Кадастровый номер:		<b>47:14:0000000:32 (единое землепользование)</b>	

Сведения о характерных точках границы земельного участка				
Система координат: Зона №				
Номер точки	Координаты		Описание закрепления на местности	Средняя квадратическая погрешность определения координат характерных точек границ земельного участка, м
	X	Y		
1	2	3	4	5
11416	417429.82	2175220.29	данные отсутствуют	данные отсутствуют
11417	417427.07	2175204.51	данные отсутствуют	данные отсутствуют
11418	417415.12	2175208.4	данные отсутствуют	данные отсутствуют
11419	417420.83	2175188.13	данные отсутствуют	данные отсутствуют
11420	417426.6	2175185.82	данные отсутствуют	данные отсутствуют
11421	417423.55	2175178.51	данные отсутствуют	данные отсутствуют
11422	417432.65	2175146.23	данные отсутствуют	данные отсутствуют
11423	417447.63	2175141.84	данные отсутствуют	данные отсутствуют
11424	417451.18	2175118.97	данные отсутствуют	данные отсутствуют
11425	417440.45	2175120.86	данные отсутствуют	данные отсутствуют
11426	417503.83	2174914.94	данные отсутствуют	данные отсутствуют
11427	417573.29	2174865.31	данные отсутствуют	данные отсутствуют
11428	417575.67	2174865.06	данные отсутствуют	данные отсутствуют
11429	417593.1	2174861.27	данные отсутствуют	данные отсутствуют
11430	417612.16	2174858.8	данные отсутствуют	данные отсутствуют

Государственный регистратор		ФГИС ЕГРН
полное наименование должности	подпись	инициалы, фамилия

М.П.

Выписка из Единого государственного реестра недвижимости об объекте недвижимости  
**Описание местоположения земельного участка**

<b>Земельный участок</b>			
(вид объекта недвижимости)			
Лист № __ Раздела <b>3.2</b>	Всего листов раздела <b>3.2</b> : __	Всего разделов: __	Всего листов выписки: __
<b>17.11.2022 № 99/2022/505658598</b>			
Кадастровый номер:		<b>47:14:0000000:32 (единое землепользование)</b>	

Сведения о характерных точках границы земельного участка				
Система координат: Зона №				
Номер точки	Координаты		Описание закрепления на местности	Средняя квадратическая погрешность определения координат характерных точек границ земельного участка, м
	X	Y		
1	2	3	4	5
11431	417610.57	2174852.04	данные отсутствуют	данные отсутствуют
11432	417608.08	2174840.45	данные отсутствуют	данные отсутствуют
11433	417656.97	2174805.52	данные отсутствуют	данные отсутствуют
11434	417657.29	2174808.31	данные отсутствуют	данные отсутствуют
11435	417653.9	2174826.74	данные отсутствуют	данные отсутствуют
11436	417646.5	2174828.66	данные отсутствуют	данные отсутствуют
11437	417650.38	2174841.95	данные отсутствуют	данные отсутствуют
11438	417672.08	2174816.35	данные отсутствуют	данные отсутствуют
11439	417680.03	2174857.29	данные отсутствуют	данные отсутствуют
11440	417688.76	2174883.49	данные отсутствуют	данные отсутствуют
11441	417719.84	2174978.36	данные отсутствуют	данные отсутствуют
11442	417764.62	2175079.33	данные отсутствуют	данные отсутствуют
11443	417830.38	2175151.68	данные отсутствуют	данные отсутствуют
11444	417943.05	2175275.22	данные отсутствуют	данные отсутствуют
11445	418063.49	2175398.74	данные отсутствуют	данные отсутствуют

Государственный регистратор		ФГИС ЕГРН
полное наименование должности	подпись	инициалы, фамилия

М.П.

Выписка из Единого государственного реестра недвижимости об объекте недвижимости  
**Описание местоположения земельного участка**

<b>Земельный участок</b>			
(вид объекта недвижимости)			
Лист № __ Раздела <b>3.2</b>	Всего листов раздела <b>3.2</b> : __	Всего разделов: __	Всего листов выписки: __
<b>17.11.2022 № 99/2022/505658598</b>			
Кадастровый номер:		<b>47:14:0000000:32 (единое землепользование)</b>	

Сведения о характерных точках границы земельного участка				
Система координат: Зона №				
Номер точки	Координаты		Описание закрепления на местности	Средняя квадратическая погрешность определения координат характерных точек границ земельного участка, м
	X	Y		
1	2	3	4	5
11446	418416.07	2175750.65	данные отсутствуют	данные отсутствуют
11447	418530.09	2175866.36	данные отсутствуют	данные отсутствуют
11448	418551.15	2175887.01	данные отсутствуют	данные отсутствуют
11449	418563.17	2175894.54	данные отсутствуют	данные отсутствуют
11450	418591.05	2175924.01	данные отсутствуют	данные отсутствуют
11451	418641.71	2175973.26	данные отсутствуют	данные отсутствуют
11452	418636.84	2175953.23	данные отсутствуют	данные отсутствуют
11453	418698.29	2175968.67	данные отсутствуют	данные отсутствуют
11454	418700.09	2175962.93	данные отсутствуют	данные отсутствуют
11455	410698.42	2182396.68	данные отсутствуют	данные отсутствуют
11456	410628.88	2182322.23	данные отсутствуют	данные отсутствуют
11457	410526.8	2182167.41	данные отсутствуют	данные отсутствуют
11458	410393.04	2181964.55	данные отсутствуют	данные отсутствуют
11459	410348.29	2181900.32	данные отсутствуют	данные отсутствуют
11460	410245.37	2181806.53	данные отсутствуют	данные отсутствуют

Государственный регистратор		ФГИС ЕГРН
полное наименование должности	подпись	инициалы, фамилия

М.П.

Выписка из Единого государственного реестра недвижимости об объекте недвижимости  
**Описание местоположения земельного участка**

<b>Земельный участок</b>			
(вид объекта недвижимости)			
Лист № __ Раздела <b>3.2</b>	Всего листов раздела <b>3.2</b> : __	Всего разделов: __	Всего листов выписки: __
<b>17.11.2022 № 99/2022/505658598</b>			
Кадастровый номер:		<b>47:14:0000000:32 (единое землепользование)</b>	

Сведения о характерных точках границы земельного участка				
Система координат: Зона №				
Номер точки	Координаты		Описание закрепления на местности	Средняя квадратическая погрешность определения координат характерных точек границ земельного участка, м
	X	Y		
1	2	3	4	5
11461	410229.07	2181790.43	данные отсутствуют	данные отсутствуют
11462	410136.5	2181698.97	данные отсутствуют	данные отсутствуют
11463	410097.39	2181656.74	данные отсутствуют	данные отсутствуют
11464	410081.75	2181639.85	данные отсутствуют	данные отсутствуют
11465	410033	2181586.78	данные отсутствуют	данные отсутствуют
11466	410022.26	2181575.1	данные отсутствуют	данные отсутствуют
11467	409988.86	2181539.64	данные отсутствуют	данные отсутствуют
11468	409943.1	2181490.51	данные отсутствуют	данные отсутствуют
11469	409897.74	2181450.63	данные отсутствуют	данные отсутствуют
11470	409775.1	2181356.86	данные отсутствуют	данные отсутствуют
11471	409633.53	2181294.73	данные отсутствуют	данные отсутствуют
11472	409585.52	2181274.9	данные отсутствуют	данные отсутствуют
11473	409512.84	2181243.63	данные отсутствуют	данные отсутствуют
11474	409490.16	2181230.08	данные отсутствуют	данные отсутствуют
11475	409450.87	2181206.59	данные отсутствуют	данные отсутствуют

Государственный регистратор		ФГИС ЕГРН
полное наименование должности	подпись	инициалы, фамилия

М.П.

Выписка из Единого государственного реестра недвижимости об объекте недвижимости  
**Описание местоположения земельного участка**

<b>Земельный участок</b>			
(вид объекта недвижимости)			
Лист № __ Раздела <b>3.2</b>	Всего листов раздела <b>3.2</b> : __	Всего разделов: __	Всего листов выписки: __
<b>17.11.2022 № 99/2022/505658598</b>			
Кадастровый номер:		<b>47:14:0000000:32 (единое землепользование)</b>	

Сведения о характерных точках границы земельного участка				
Система координат: Зона №				
Номер точки	Координаты		Описание закрепления на местности	Средняя квадратическая погрешность определения координат характерных точек границ земельного участка, м
	X	Y		
1	2	3	4	5
11476	409267.14	2181085.85	данные отсутствуют	данные отсутствуют
11477	409221.02	2181051.2	данные отсутствуют	данные отсутствуют
11478	409180.07	2181018.72	данные отсутствуют	данные отсутствуют
11479	409130.45	2180982.78	данные отсутствуют	данные отсутствуют
11480	409088.1	2180946.84	данные отсутствуют	данные отсутствуют
11481	409027.05	2180895.76	данные отсутствуют	данные отсутствуют
11482	409021.15	2180890.19	данные отсутствуют	данные отсутствуют
11483	408974.79	2180846.36	данные отсутствуют	данные отсутствуют
11484	408812.22	2180681.23	данные отсутствуют	данные отсутствуют
11485	408680.92	2180556.99	данные отсутствуют	данные отсутствуют
11486	408581.4	2180440.12	данные отсутствуют	данные отсутствуют
11487	408528.79	2180379.97	данные отсутствуют	данные отсутствуют
11488	408287.31	2180169.95	данные отсутствуют	данные отсутствуют
11489	408236.13	2180125.46	данные отсутствуют	данные отсутствуют
11490	408210.71	2180169.07	данные отсутствуют	данные отсутствуют

Государственный регистратор		ФГИС ЕГРН
полное наименование должности	подпись	инициалы, фамилия

М.П.

Выписка из Единого государственного реестра недвижимости об объекте недвижимости  
**Описание местоположения земельного участка**

<b>Земельный участок</b>			
(вид объекта недвижимости)			
Лист № __ Раздела <b>3.2</b>	Всего листов раздела <b>3.2</b> : __	Всего разделов: __	Всего листов выписки: __
<b>17.11.2022 № 99/2022/505658598</b>			
Кадастровый номер:		<b>47:14:000000:32 (единое землепользование)</b>	

Сведения о характерных точках границы земельного участка				
Система координат: Зона №				
Номер точки	Координаты		Описание закрепления на местности	Средняя квадратическая погрешность определения координат характерных точек границ земельного участка, м
	X	Y		
1	2	3	4	5
11491	407998.79	2180532.68	данные отсутствуют	данные отсутствуют
11492	407727.61	2180997.99	данные отсутствуют	данные отсутствуют
11493	407672.25	2181103.94	данные отсутствуют	данные отсутствуют
11494	407609.38	2181224.26	данные отсутствуют	данные отсутствуют
11495	407548.25	2181307.66	данные отсутствуют	данные отсутствуют
11496	407361.52	2181626.79	данные отсутствуют	данные отсутствуют
11497	407181.72	2181886.57	данные отсутствуют	данные отсутствуют
11498	406889.19	2181781.37	данные отсутствуют	данные отсутствуют
11499	406524.84	2181638.55	данные отсутствуют	данные отсутствуют
11500	406322.27	2181567.66	данные отсутствуют	данные отсутствуют
11501	406502.7	2180805.96	данные отсутствуют	данные отсутствуют
11502	406536.29	2180683.26	данные отсутствуют	данные отсутствуют
11503	406580.34	2180517.64	данные отсутствуют	данные отсутствуют
11504	406601.78	2180437.09	данные отсутствуют	данные отсутствуют
11505	406613.89	2180391.58	данные отсутствуют	данные отсутствуют

Государственный регистратор		ФГИС ЕГРН
полное наименование должности	подпись	инициалы, фамилия

М.П.

Выписка из Единого государственного реестра недвижимости об объекте недвижимости  
**Описание местоположения земельного участка**

<b>Земельный участок</b>			
(вид объекта недвижимости)			
Лист № __ Раздела <b>3.2</b>	Всего листов раздела <b>3.2</b> : __	Всего разделов: __	Всего листов выписки: __
<b>17.11.2022 № 99/2022/505658598</b>			
Кадастровый номер:		<b>47:14:0000000:32 (единое землепользование)</b>	

Сведения о характерных точках границы земельного участка				
Система координат: Зона №				
Номер точки	Координаты		Описание закрепления на местности	Средняя квадратическая погрешность определения координат характерных точек границ земельного участка, м
	X	Y		
1	2	3	4	5
11506	406649.29	2180258.68	данные отсутствуют	данные отсутствуют
11507	406930.55	2179283.69	данные отсутствуют	данные отсутствуют
11508	406872.89	2179235.18	данные отсутствуют	данные отсутствуют
11509	406741.45	2179094.36	данные отсутствуют	данные отсутствуют
11510	406645.29	2178946.64	данные отсутствуют	данные отсутствуют
11511	406615.4	2178904.51	данные отсутствуют	данные отсутствуют
11512	406604.26	2178891.34	данные отсутствуют	данные отсутствуют
11513	406593.51	2178875.43	данные отсутствуют	данные отсутствуют
11514	406374.72	2178957.69	данные отсутствуют	данные отсутствуют
11515	405869.98	2179131.05	данные отсутствуют	данные отсутствуют
11516	405784.39	2179155.96	данные отсутствуют	данные отсутствуют
11517	405559.29	2179231.16	данные отсутствуют	данные отсутствуют
11518	405555.73	2179216.01	данные отсутствуют	данные отсутствуют
11519	405358.26	2179272.47	данные отсутствуют	данные отсутствуют
11520	405274.86	2179195.63	данные отсутствуют	данные отсутствуют

Государственный регистратор		ФГИС ЕГРН
полное наименование должности	подпись	инициалы, фамилия

М.П.



Выписка из Единого государственного реестра недвижимости об объекте недвижимости  
**Описание местоположения земельного участка**

<b>Земельный участок</b>			
(вид объекта недвижимости)			
Лист № __ Раздела <b>3.2</b>	Всего листов раздела <b>3.2</b> : __	Всего разделов: __	Всего листов выписки: __
<b>17.11.2022 № 99/2022/505658598</b>			
Кадастровый номер:		<b>47:14:0000000:32 (единое землепользование)</b>	

Сведения о характерных точках границы земельного участка				
Система координат: Зона №				
Номер точки	Координаты		Описание закрепления на местности	Средняя квадратическая погрешность определения координат характерных точек границ земельного участка, м
	X	Y		
1	2	3	4	5
11521	405264.12	2179186.21	данные отсутствуют	данные отсутствуют
11522	405248.55	2179136.32	данные отсутствуют	данные отсутствуют
11523	405245.68	2179119.59	данные отсутствуют	данные отсутствуют
11524	405224	2179122.83	данные отсутствуют	данные отсутствуют
11525	405218.94	2179084.67	данные отсутствуют	данные отсутствуют
11526	405207.09	2179085.81	данные отсутствуют	данные отсутствуют
11527	405211.5	2179121.83	данные отсутствуют	данные отсутствуют
11528	405171.25	2179109.73	данные отсутствуют	данные отсутствуют
11529	405014.72	2177731.39	данные отсутствуют	данные отсутствуют
11530	405045.98	2177734.23	данные отсутствуют	данные отсутствуют
11531	405062.23	2177782.71	данные отсутствуют	данные отсутствуют
11532	405141.79	2177802.49	данные отсутствуют	данные отсутствуют
11533	405139.99	2177757.33	данные отсутствуют	данные отсутствуют
11534	405137.9	2177722.3	данные отсутствуют	данные отсутствуют
11535	405438.6	2177596.09	данные отсутствуют	данные отсутствуют

Государственный регистратор		ФГИС ЕГРН
полное наименование должности	подпись	инициалы, фамилия

М.П.

Выписка из Единого государственного реестра недвижимости об объекте недвижимости  
**Описание местоположения земельного участка**

<b>Земельный участок</b>			
(вид объекта недвижимости)			
Лист № __ Раздела <b>3.2</b>	Всего листов раздела <b>3.2</b> : __	Всего разделов: __	Всего листов выписки: __
<b>17.11.2022 № 99/2022/505658598</b>			
Кадастровый номер:		<b>47:14:0000000:32 (единое землепользование)</b>	

Сведения о характерных точках границы земельного участка				
Система координат: Зона №				
Номер точки	Координаты		Описание закрепления на местности	Средняя квадратическая погрешность определения координат характерных точек границ земельного участка, м
	X	Y		
1	2	3	4	5
11536	405402.53	2177434.25	данные отсутствуют	данные отсутствуют
11537	405397.01	2177416.77	данные отсутствуют	данные отсутствуют
11538	405496.32	2177401.2	данные отсутствуют	данные отсутствуют
11539	405496	2177399.22	данные отсутствуют	данные отсутствуют
11540	405525.72	2177394.59	данные отсутствуют	данные отсутствуют
11541	405836.68	2177346.12	данные отсутствуют	данные отсутствуют
11542	405836.44	2177344.64	данные отсутствуют	данные отсутствуют
11543	406216.86	2177285.26	данные отсутствуют	данные отсутствуют
11544	406217.08	2177286.74	данные отсутствуют	данные отсутствуют
11545	406411.38	2177256.5	данные отсутствуют	данные отсутствуют
11546	406976.12	2177168.64	данные отсутствуют	данные отсутствуют
11547	407575.06	2177075.79	данные отсутствуют	данные отсутствуют
11548	407763.51	2177046.42	данные отсутствуют	данные отсутствуют
11549	408041.68	2177003.18	данные отсутствуют	данные отсутствуют
11550	408042.49	2177019.64	данные отсутствуют	данные отсутствуют

Государственный регистратор		ФГИС ЕГРН
полное наименование должности	подпись	инициалы, фамилия

М.П.

Выписка из Единого государственного реестра недвижимости об объекте недвижимости  
**Описание местоположения земельного участка**

<b>Земельный участок</b>			
(вид объекта недвижимости)			
Лист № __ Раздела <b>3.2</b>	Всего листов раздела <b>3.2</b> : __	Всего разделов: __	Всего листов выписки: __
<b>17.11.2022 № 99/2022/505658598</b>			
Кадастровый номер:		<b>47:14:0000000:32 (единое землепользование)</b>	

Сведения о характерных точках границы земельного участка				
Система координат: Зона №				
Номер точки	Координаты		Описание закрепления на местности	Средняя квадратическая погрешность определения координат характерных точек границ земельного участка, м
	X	Y		
1	2	3	4	5
11551	408080.66	2177249.24	данные отсутствуют	данные отсутствуют
11552	408095.34	2177352.28	данные отсутствуют	данные отсутствуют
11553	408075.77	2177369.71	данные отсутствуют	данные отсутствуют
11554	407688.8	2177300.27	данные отсутствуют	данные отсутствуют
11555	407637.46	2177557.56	данные отсутствуют	данные отсутствуют
11556	407636.26	2177567.39	данные отсутствуют	данные отсутствуют
11557	408218.63	2177668.84	данные отсутствуют	данные отсутствуют
11558	408270.85	2177677.64	данные отсутствуют	данные отсутствуют
11559	408286.07	2177603.1	данные отсутствуют	данные отсутствуют
11560	408691.67	2177580.36	данные отсутствуют	данные отсутствуют
11561	408771.59	2177575.36	данные отсутствуют	данные отсутствуют
11562	408736.45	2177852.5	данные отсутствуют	данные отсутствуют
11563	408567.13	2177861.62	данные отсутствуют	данные отсутствуют
11564	408565.41	2177901.69	данные отсутствуют	данные отсутствуют
11565	408504.19	2177931.9	данные отсутствуют	данные отсутствуют

Государственный регистратор		ФГИС ЕГРН
полное наименование должности	подпись	инициалы, фамилия

М.П.

Выписка из Единого государственного реестра недвижимости об объекте недвижимости  
**Описание местоположения земельного участка**

<b>Земельный участок</b>			
(вид объекта недвижимости)			
Лист № __ Раздела <b>3.2</b>	Всего листов раздела <b>3.2</b> : __	Всего разделов: __	Всего листов выписки: __
<b>17.11.2022 № 99/2022/505658598</b>			
Кадастровый номер:		<b>47:14:0000000:32 (единое землепользование)</b>	

Сведения о характерных точках границы земельного участка				
Система координат: Зона №				
Номер точки	Координаты		Описание закрепления на местности	Средняя квадратическая погрешность определения координат характерных точек границ земельного участка, м
	X	Y		
1	2	3	4	5
11566	408502.72	2177941.98	данные отсутствуют	данные отсутствуют
11567	408491.5	2178330.1	данные отсутствуют	данные отсутствуют
11568	408457.26	2178333.24	данные отсутствуют	данные отсутствуют
11569	408331.12	2178344.85	данные отсутствуют	данные отсутствуют
11570	408268.32	2178349.99	данные отсутствуют	данные отсутствуют
11571	408248.47	2178351.13	данные отсутствуют	данные отсутствуют
11572	408079.1	2178360.94	данные отсутствуют	данные отсутствуют
11573	408080.36	2178369.88	данные отсутствуют	данные отсутствуют
11574	408085.04	2178403.04	данные отсутствуют	данные отсутствуют
11575	408087.83	2178422.85	данные отсутствуют	данные отсутствуют
11576	408090.62	2178442.65	данные отсутствуют	данные отсутствуют
11577	408093.41	2178462.45	данные отсутствуют	данные отсутствуют
11578	408096.2	2178482.26	данные отсутствуют	данные отсутствуют
11579	408098.99	2178502.06	данные отсутствуют	данные отсутствуют
11580	408101.79	2178521.87	данные отсутствуют	данные отсутствуют

Государственный регистратор		ФГИС ЕГРН
полное наименование должности	подпись	инициалы, фамилия

М.П.

Выписка из Единого государственного реестра недвижимости об объекте недвижимости  
**Описание местоположения земельного участка**

<b>Земельный участок</b>			
(вид объекта недвижимости)			
Лист № __ Раздела <b>3.2</b>	Всего листов раздела <b>3.2</b> : __	Всего разделов: __	Всего листов выписки: __
<b>17.11.2022 № 99/2022/505658598</b>			
Кадастровый номер:		<b>47:14:0000000:32 (единое землепользование)</b>	

Сведения о характерных точках границы земельного участка				
Система координат: Зона №				
Номер точки	Координаты		Описание закрепления на местности	Средняя квадратическая погрешность определения координат характерных точек границ земельного участка, м
	X	Y		
1	2	3	4	5
11581	408104.58	2178541.67	данные отсутствуют	данные отсутствуют
11582	408107.37	2178561.48	данные отсутствуют	данные отсутствуют
11583	408110.16	2178581.28	данные отсутствуют	данные отсутствуют
11584	408112.95	2178601.08	данные отсутствуют	данные отсутствуют
11585	408115.74	2178620.89	данные отсутствуют	данные отсутствуют
11586	408118.54	2178640.69	данные отсутствуют	данные отсутствуют
11587	408121.33	2178660.5	данные отсутствуют	данные отсутствуют
11588	408124.12	2178680.3	данные отсутствуют	данные отсутствуют
11589	408126.91	2178700.1	данные отсутствуют	данные отсутствуют
11590	408129.7	2178719.91	данные отсутствуют	данные отсутствуют
11591	408132.5	2178739.71	данные отсутствуют	данные отсутствуют
11592	408135.29	2178759.52	данные отсутствуют	данные отсутствуют
11593	408138.08	2178779.32	данные отсутствуют	данные отсутствуют
11594	408140.87	2178799.13	данные отсутствуют	данные отсутствуют
11595	408143.66	2178818.93	данные отсутствуют	данные отсутствуют

Государственный регистратор		ФГИС ЕГРН
полное наименование должности	подпись	инициалы, фамилия

М.П.

Выписка из Единого государственного реестра недвижимости об объекте недвижимости  
**Описание местоположения земельного участка**

<b>Земельный участок</b>			
(вид объекта недвижимости)			
Лист № __ Раздела <b>3.2</b>	Всего листов раздела <b>3.2</b> : __	Всего разделов: __	Всего листов выписки: __
<b>17.11.2022 № 99/2022/505658598</b>			
Кадастровый номер:		<b>47:14:0000000:32 (единое землепользование)</b>	

Сведения о характерных точках границы земельного участка				
Система координат: Зона №				
Номер точки	Координаты		Описание закрепления на местности	Средняя квадратическая погрешность определения координат характерных точек границ земельного участка, м
	X	Y		
1	2	3	4	5
11596	408149.86	2178862.89	данные отсутствуют	данные отсутствуют
11597	408156.87	2178912.6	данные отсутствуют	данные отсутствуют
11598	408161.99	2178948.97	данные отсутствуют	данные отсутствуют
11599	408167.72	2178989.61	данные отсутствуют	данные отсутствуют
11600	408177.76	2179060.81	данные отсутствуют	данные отсутствуют
11601	408218.52	2179057.18	данные отсутствуют	данные отсутствуют
11602	408285.07	2179051.26	данные отсутствуют	данные отсутствуют
11603	408356.72	2179045.23	данные отсутствуют	данные отсутствуют
11604	408477.06	2179036.16	данные отсутствуют	данные отсутствуют
11605	408495.66	2179034.76	данные отсутствуют	данные отсутствуют
11606	408567.62	2179597.4	данные отсутствуют	данные отсутствуют
11607	408574.59	2179651.84	данные отсутствуют	данные отсутствуют
11608	408626.64	2179651.29	данные отсутствуют	данные отсутствуют
11609	408819.6	2179633.73	данные отсутствуют	данные отсутствуют
11610	409378.72	2180412.8	данные отсутствуют	данные отсутствуют

Государственный регистратор		ФГИС ЕГРН
полное наименование должности	подпись	инициалы, фамилия

М.П.

Выписка из Единого государственного реестра недвижимости об объекте недвижимости  
**Описание местоположения земельного участка**

<b>Земельный участок</b>			
(вид объекта недвижимости)			
Лист № __ Раздела <b>3.2</b>	Всего листов раздела <b>3.2</b> : __	Всего разделов: __	Всего листов выписки: __
<b>17.11.2022 № 99/2022/505658598</b>			
Кадастровый номер:		<b>47:14:0000000:32 (единое землепользование)</b>	

Сведения о характерных точках границы земельного участка				
Система координат: Зона №				
Номер точки	Координаты		Описание закрепления на местности	Средняя квадратическая погрешность определения координат характерных точек границ земельного участка, м
	X	Y		
1	2	3	4	5
11611	409395.88	2180436.72	данные отсутствуют	данные отсутствуют
11612	409534.06	2180629.26	данные отсутствуют	данные отсутствуют
11613	409640.72	2180739.82	данные отсутствуют	данные отсутствуют
11614	409717.88	2180915.18	данные отсутствуют	данные отсутствуют
11615	409768.76	2181030.84	данные отсутствуют	данные отсутствуют
11616	409837.74	2181186.24	данные отсутствуют	данные отсутствуют
11617	409867.36	2181191.12	данные отсутствуют	данные отсутствуют
11618	410079.04	2181105.27	данные отсутствуют	данные отсутствуют
11619	410118.2	2181230.04	данные отсутствуют	данные отсутствуют
11620	410127.19	2181247.61	данные отсутствуют	данные отсутствуют
11621	410253.63	2181186.99	данные отсутствуют	данные отсутствуют
11622	410378.97	2181096.48	данные отсутствуют	данные отсутствуют
11623	410578.25	2181059.62	данные отсутствуют	данные отсутствуют
11624	410710.66	2181050.12	данные отсутствуют	данные отсутствуют
11625	410828.24	2181059.63	данные отсутствуют	данные отсутствуют

Государственный регистратор		ФГИС ЕГРН
полное наименование должности	подпись	инициалы, фамилия

М.П.

Выписка из Единого государственного реестра недвижимости об объекте недвижимости  
**Описание местоположения земельного участка**

<b>Земельный участок</b>			
(вид объекта недвижимости)			
Лист № ___ Раздела <b>3.2</b>	Всего листов раздела <b>3.2</b> : ___	Всего разделов: ___	Всего листов выписки: ___
<b>17.11.2022 № 99/2022/505658598</b>			
Кадастровый номер:		<b>47:14:0000000:32 (единое землепользование)</b>	

Сведения о характерных точках границы земельного участка				
Система координат: Зона №				
Номер точки	Координаты		Описание закрепления на местности	Средняя квадратическая погрешность определения координат характерных точек границ земельного участка, м
	X	Y		
1	2	3	4	5
11626	411053.74	2182026.26	данные отсутствуют	данные отсутствуют
11627	410227.3	2168983.53	данные отсутствуют	данные отсутствуют
11628	409995.37	2168950.67	данные отсутствуют	данные отсутствуют
11629	409765.2	2168918.05	данные отсутствуют	данные отсутствуют
11630	409828.89	2168635.51	данные отсутствуют	данные отсутствуют
11631	409854.07	2168519.28	данные отсутствуют	данные отсутствуют
11632	409880.85	2168403.23	данные отсутствуют	данные отсутствуют
11633	409980.84	2168409.63	данные отсутствуют	данные отсутствуют
11634	410012.62	2168412.67	данные отсутствуют	данные отсутствуют
11635	410038.07	2168414.49	данные отсутствуют	данные отсутствуют
11636	410075.15	2168417.14	данные отсутствуют	данные отсутствуют
11637	410186.84	2168425.14	данные отсутствуют	данные отсутствуют
11638	410357.9	2168437.38	данные отсутствуют	данные отсутствуют
11639	410327.01	2168547.89	данные отсутствуют	данные отсутствуют
11640	410270.32	2168795.58	данные отсутствуют	данные отсутствуют

Государственный регистратор		ФГИС ЕГРН
полное наименование должности	подпись	инициалы, фамилия

М.П.



Выписка из Единого государственного реестра недвижимости об объекте недвижимости  
**Описание местоположения земельного участка**

<b>Земельный участок</b>			
(вид объекта недвижимости)			
Лист № __ Раздела <b>3.2</b>	Всего листов раздела <b>3.2</b> : __	Всего разделов: __	Всего листов выписки: __
<b>17.11.2022 № 99/2022/505658598</b>			
Кадастровый номер:		<b>47:14:0000000:32 (единое землепользование)</b>	

Сведения о характерных точках границы земельного участка				
Система координат: Зона №				
Номер точки	Координаты		Описание закрепления на местности	Средняя квадратическая погрешность определения координат характерных точек границ земельного участка, м
	X	Y		
1	2	3	4	5
11641	410245.89	2168902.31	данные отсутствуют	данные отсутствуют
11642	410242.53	2168917.01	данные отсутствуют	данные отсутствуют
11643	410237.4	2168939.44	данные отсутствуют	данные отсутствуют
11644	410063.84	2168532.55	данные отсутствуют	данные отсутствуют
11645	410065.67	2168531.74	данные отсутствуют	данные отсутствуют
11646	410064.86	2168529.91	данные отсутствуют	данные отсутствуют
11647	410063.03	2168530.71	данные отсутствуют	данные отсутствуют
11648	410163.72	2168759.38	данные отсутствуют	данные отсутствуют
11649	410165.55	2168758.57	данные отсутствуют	данные отсутствуют
11650	410164.74	2168756.74	данные отсутствуют	данные отсутствуют
11651	410162.91	2168757.54	данные отсутствуют	данные отсутствуют
11652	427775.88	2186111.58	данные отсутствуют	данные отсутствуют
11653	427597.11	2186087.73	данные отсутствуют	данные отсутствуют
11654	427589.89	2186088.85	данные отсутствуют	данные отсутствуют
11655	427586.54	2186092.27	данные отсутствуют	данные отсутствуют

Государственный регистратор		ФГИС ЕГРН
полное наименование должности	подпись	инициалы, фамилия

М.П.

Выписка из Единого государственного реестра недвижимости об объекте недвижимости  
**Описание местоположения земельного участка**

<b>Земельный участок</b>			
(вид объекта недвижимости)			
Лист № __ Раздела <b>3.2</b>	Всего листов раздела <b>3.2</b> : __	Всего разделов: __	Всего листов выписки: __
<b>17.11.2022 № 99/2022/505658598</b>			
Кадастровый номер:		<b>47:14:0000000:32 (единое землепользование)</b>	

Сведения о характерных точках границы земельного участка				
Система координат: Зона №				
Номер точки	Координаты		Описание закрепления на местности	Средняя квадратическая погрешность определения координат характерных точек границ земельного участка, м
	X	Y		
1	2	3	4	5
11656	427581.07	2186089.91	данные отсутствуют	данные отсутствуют
11657	427465.46	2186201.14	данные отсутствуют	данные отсутствуют
11658	427454.87	2186228.18	данные отсутствуют	данные отсутствуют
11659	427453.69	2186233.05	данные отсутствуют	данные отсутствуют
11660	427534.21	2186296.92	данные отсутствуют	данные отсутствуют
11661	427576.57	2186330.52	данные отсутствуют	данные отсутствуют
11662	427565.4	2186479.42	данные отсутствуют	данные отсутствуют
11663	427648.31	2186541.62	данные отсутствуют	данные отсутствуют
11664	427684.85	2186565.99	данные отсутствуют	данные отсутствуют
11665	427736.28	2186609.52	данные отсутствуют	данные отсутствуют
11666	427752.08	2186621.62	данные отсутствуют	данные отсутствуют
11667	427783.62	2186647.69	данные отсутствуют	данные отсутствуют
11668	427806.8	2186650.07	данные отсутствуют	данные отсутствуют
11669	427831.72	2186646.19	данные отсутствуют	данные отсутствуют
11670	427835.66	2186645.54	данные отсутствуют	данные отсутствуют

Государственный регистратор		ФГИС ЕГРН
полное наименование должности	подпись	инициалы, фамилия

М.П.

Выписка из Единого государственного реестра недвижимости об объекте недвижимости  
**Описание местоположения земельного участка**

<b>Земельный участок</b>			
(вид объекта недвижимости)			
Лист № __ Раздела <b>3.2</b>	Всего листов раздела <b>3.2</b> : __	Всего разделов: __	Всего листов выписки: __
<b>17.11.2022 № 99/2022/505658598</b>			
Кадастровый номер:		<b>47:14:0000000:32 (единое землепользование)</b>	

Сведения о характерных точках границы земельного участка				
Система координат: Зона №				
Номер точки	Координаты		Описание закрепления на местности	Средняя квадратическая погрешность определения координат характерных точек границ земельного участка, м
	X	Y		
1	2	3	4	5
11671	427894.12	2186635.89	данные отсутствуют	данные отсутствуют
11672	427914.64	2186631.86	данные отсутствуют	данные отсутствуют
11673	427927.01	2186632.56	данные отсутствуют	данные отсутствуют
11674	428009.77	2186656.73	данные отсутствуют	данные отсутствуют
11675	428020.23	2186685.83	данные отсутствуют	данные отсутствуют
11676	428019.17	2186788.36	данные отсутствуют	данные отсутствуют
11677	428005.96	2186880.51	данные отсутствуют	данные отсутствуют
11678	427911.06	2187153.57	данные отсутствуют	данные отсутствуют
11679	427900.83	2187175.49	данные отсутствуют	данные отсутствуют
11680	427836.65	2187254.05	данные отсутствуют	данные отсутствуют
11681	427799.54	2187309.32	данные отсутствуют	данные отсутствуют
11682	427695.35	2187476.6	данные отсутствуют	данные отсутствуют
11683	427568.55	2187735.68	данные отсутствуют	данные отсутствуют
11684	427517.62	2187816.57	данные отсутствуют	данные отсутствуют
11685	427485.09	2187854.98	данные отсутствуют	данные отсутствуют

Государственный регистратор		ФГИС ЕГРН
полное наименование должности	подпись	инициалы, фамилия

М.П.

Выписка из Единого государственного реестра недвижимости об объекте недвижимости  
**Описание местоположения земельного участка**

<b>Земельный участок</b>			
(вид объекта недвижимости)			
Лист № __ Раздела <b>3.2</b>	Всего листов раздела <b>3.2</b> : __	Всего разделов: __	Всего листов выписки: __
<b>17.11.2022 № 99/2022/505658598</b>			
Кадастровый номер:		<b>47:14:0000000:32 (единое землепользование)</b>	

Сведения о характерных точках границы земельного участка				
Система координат: Зона №				
Номер точки	Координаты		Описание закрепления на местности	Средняя квадратическая погрешность определения координат характерных точек границ земельного участка, м
	X	Y		
1	2	3	4	5
11686	427441.48	2187883.23	данные отсутствуют	данные отсутствуют
11687	427426.52	2187890	данные отсутствуют	данные отсутствуют
11688	427412.99	2187903.17	данные отсутствуют	данные отсутствуют
11689	427346.09	2187905.62	данные отсутствуют	данные отсутствуют
11690	427338.27	2187892.36	данные отсутствуют	данные отсутствуют
11691	427322.49	2187877.57	данные отсутствуют	данные отсутствуют
11692	427309.74	2187850.45	данные отсутствуют	данные отсутствуют
11693	427298.74	2187834.15	данные отсутствуют	данные отсутствуют
11694	427293.04	2187828.14	данные отсутствуют	данные отсутствуют
11695	427288.31	2187820.71	данные отсутствуют	данные отсутствуют
11696	427281.65	2187818.49	данные отсутствуют	данные отсутствуют
11697	427273.21	2187820.25	данные отсутствуют	данные отсутствуют
11698	427264.59	2187825.85	данные отсутствуют	данные отсутствуют
11699	427253.93	2187837.87	данные отсутствуют	данные отсутствуют
11700	427240.4	2187851.83	данные отсутствуют	данные отсутствуют

Государственный регистратор		ФГИС ЕГРН
полное наименование должности	подпись	инициалы, фамилия

М.П.

Выписка из Единого государственного реестра недвижимости об объекте недвижимости  
**Описание местоположения земельного участка**

<b>Земельный участок</b>			
(вид объекта недвижимости)			
Лист № __ Раздела <b>3.2</b>	Всего листов раздела <b>3.2</b> : __	Всего разделов: __	Всего листов выписки: __
<b>17.11.2022 № 99/2022/505658598</b>			
Кадастровый номер:		<b>47:14:0000000:32 (единое землепользование)</b>	

Сведения о характерных точках границы земельного участка				
Система координат: Зона №				
Номер точки	Координаты		Описание закрепления на местности	Средняя квадратическая погрешность определения координат характерных точек границ земельного участка, м
	X	Y		
1	2	3	4	5
11701	427223.57	2187861.05	данные отсутствуют	данные отсутствуют
11702	427183.75	2187882.85	данные отсутствуют	данные отсутствуют
11703	427122.09	2187918.73	данные отсутствуют	данные отсутствуют
11704	427068.01	2187944.13	данные отсутствуют	данные отсутствуют
11705	426956.95	2187930.24	данные отсутствуют	данные отсутствуют
11706	426936.85	2187917.09	данные отсутствуют	данные отсутствуют
11707	426918.18	2187913.97	данные отсутствуют	данные отсутствуют
11708	426912.94	2187926.59	данные отсутствуют	данные отсутствуют
11709	426902.54	2187925.87	данные отсутствуют	данные отсутствуют
11710	426908.17	2187912.29	данные отсутствуют	данные отсутствуют
11711	426905.17	2187911.79	данные отсутствуют	данные отсутствуют
11712	426897.3	2187912.36	данные отсутствуют	данные отсутствуют
11713	426891.83	2187916.35	данные отсутствуют	данные отсутствуют
11714	426884.07	2187917.61	данные отсутствуют	данные отсутствуют
11715	426865.6	2187914.07	данные отсутствуют	данные отсутствуют

Государственный регистратор		ФГИС ЕГРН
полное наименование должности	подпись	инициалы, фамилия

М.П.

Выписка из Единого государственного реестра недвижимости об объекте недвижимости  
**Описание местоположения земельного участка**

<b>Земельный участок</b>			
(вид объекта недвижимости)			
Лист № __ Раздела <b>3.2</b>	Всего листов раздела <b>3.2</b> : __	Всего разделов: __	Всего листов выписки: __
<b>17.11.2022 № 99/2022/505658598</b>			
Кадастровый номер:		<b>47:14:0000000:32 (единое землепользование)</b>	

Сведения о характерных точках границы земельного участка				
Система координат: Зона №				
Номер точки	Координаты		Описание закрепления на местности	Средняя квадратическая погрешность определения координат характерных точек границ земельного участка, м
	X	Y		
1	2	3	4	5
11716	426844.99	2187925.16	данные отсутствуют	данные отсутствуют
11717	426818.19	2187947.75	данные отсутствуют	данные отсутствуют
11718	426804.73	2187968.17	данные отсутствуют	данные отсутствуют
11719	426791	2187979.18	данные отсутствуют	данные отсутствуют
11720	426767.92	2188002.99	данные отсутствуют	данные отсутствуют
11721	426763.31	2188012.4	данные отсутствуют	данные отсутствуют
11722	426755.52	2188073.72	данные отсутствуют	данные отсутствуют
11723	426756.06	2188078.25	данные отсутствуют	данные отсутствуют
11724	426796.97	2188134.22	данные отсутствуют	данные отсутствуют
11725	426798.05	2188143.37	данные отсутствуют	данные отсутствуют
11726	426793.27	2188162.58	данные отсутствуют	данные отсутствуют
11727	426760.48	2188239.88	данные отсутствуют	данные отсутствуют
11728	426749.67	2188245.38	данные отсутствуют	данные отсутствуют
11729	426739.04	2188245.36	данные отсутствуют	данные отсутствуют
11730	426723.2	2188244.64	данные отсутствуют	данные отсутствуют

Государственный регистратор		ФГИС ЕГРН
полное наименование должности	подпись	инициалы, фамилия

М.П.

Выписка из Единого государственного реестра недвижимости об объекте недвижимости  
**Описание местоположения земельного участка**

<b>Земельный участок</b>			
(вид объекта недвижимости)			
Лист № __ Раздела <b>3.2</b>	Всего листов раздела <b>3.2</b> : __	Всего разделов: __	Всего листов выписки: __
<b>17.11.2022 № 99/2022/505658598</b>			
Кадастровый номер:		<b>47:14:0000000:32 (единое землепользование)</b>	

Сведения о характерных точках границы земельного участка				
Система координат: Зона №				
Номер точки	Координаты		Описание закрепления на местности	Средняя квадратическая погрешность определения координат характерных точек границ земельного участка, м
	X	Y		
1	2	3	4	5
11731	426708.99	2188242.92	данные отсутствуют	данные отсутствуют
11732	426680.64	2188228.7	данные отсутствуют	данные отсутствуют
11733	426669.34	2188222.94	данные отсутствуют	данные отсутствуют
11734	426648.28	2188208.43	данные отсутствуют	данные отсутствуют
11735	426641.21	2188208.11	данные отсутствуют	данные отсутствуют
11736	426629.85	2188213.91	данные отсутствуют	данные отсутствуют
11737	426612.31	2188226.82	данные отсутствуют	данные отсутствуют
11738	426591.2	2188250.95	данные отсутствуют	данные отсутствуют
11739	426542.62	2188255.53	данные отсутствуют	данные отсутствуют
11740	426499.1	2188264.03	данные отсутствуют	данные отсутствуют
11741	426484.65	2188263.38	данные отсутствуют	данные отсутствуют
11742	426404.99	2188232.96	данные отсутствуют	данные отсутствуют
11743	426363.99	2188216.37	данные отсутствуют	данные отсутствуют
11744	426255.27	2188180.15	данные отсутствуют	данные отсутствуют
11745	426234.55	2188170.48	данные отсутствуют	данные отсутствуют

Государственный регистратор		ФГИС ЕГРН
полное наименование должности	подпись	инициалы, фамилия

М.П.

Выписка из Единого государственного реестра недвижимости об объекте недвижимости  
**Описание местоположения земельного участка**

<b>Земельный участок</b>			
(вид объекта недвижимости)			
Лист № __ Раздела <b>3.2</b>	Всего листов раздела <b>3.2</b> : __	Всего разделов: __	Всего листов выписки: __
<b>17.11.2022 № 99/2022/505658598</b>			
Кадастровый номер:		<b>47:14:000000:32 (единое землепользование)</b>	

Сведения о характерных точках границы земельного участка				
Система координат: Зона №				
Номер точки	Координаты		Описание закрепления на местности	Средняя квадратическая погрешность определения координат характерных точек границ земельного участка, м
	X	Y		
1	2	3	4	5
11746	426212.77	2188156.14	данные отсутствуют	данные отсутствуют
11747	426173.99	2188125.41	данные отсутствуют	данные отсутствуют
11748	426121.53	2188090.09	данные отсутствуют	данные отсутствуют
11749	426107.41	2188083.37	данные отсутствуют	данные отсутствуют
11750	426088.61	2188078.42	данные отсутствуют	данные отсутствуют
11751	426028.29	2188063.75	данные отсутствуют	данные отсутствуют
11752	426012.1	2188060.39	данные отсутствуют	данные отсутствуют
11753	425984.19	2188017.04	данные отсутствуют	данные отсутствуют
11754	425952.75	2188004.52	данные отсутствуют	данные отсутствуют
11755	425823.27	2187967.74	данные отсутствуют	данные отсутствуют
11756	425644.5	2187984.04	данные отсутствуют	данные отсутствуют
11757	425549.86	2187838.95	данные отсутствуют	данные отсутствуют
11758	425308.62	2187726.31	данные отсутствуют	данные отсутствуют
11759	425302.66	2187719.36	данные отсутствуют	данные отсутствуют
11760	425272.46	2187658.16	данные отсутствуют	данные отсутствуют

Государственный регистратор		ФГИС ЕГРН
полное наименование должности	подпись	инициалы, фамилия

М.П.



Выписка из Единого государственного реестра недвижимости об объекте недвижимости  
**Описание местоположения земельного участка**

<b>Земельный участок</b>			
(вид объекта недвижимости)			
Лист № __ Раздела <b>3.2</b>	Всего листов раздела <b>3.2</b> : __	Всего разделов: __	Всего листов выписки: __
<b>17.11.2022 № 99/2022/505658598</b>			
Кадастровый номер:		<b>47:14:0000000:32 (единое землепользование)</b>	

Сведения о характерных точках границы земельного участка				
Система координат: Зона №				
Номер точки	Координаты		Описание закрепления на местности	Средняя квадратическая погрешность определения координат характерных точек границ земельного участка, м
	X	Y		
1	2	3	4	5
11761	425112.61	2187555.86	данные отсутствуют	данные отсутствуют
11762	425055.33	2187426.04	данные отсутствуют	данные отсутствуют
11763	424999.34	2187299.11	данные отсутствуют	данные отсутствуют
11764	424961.86	2187214.17	данные отсутствуют	данные отсутствуют
11765	424863.78	2187002.7	данные отсутствуют	данные отсутствуют
11766	424862.51	2186996.06	данные отсутствуют	данные отсутствуют
11767	424860.26	2186994.23	данные отсутствуют	данные отсутствуют
11768	424780.12	2186985.71	данные отсутствуют	данные отсутствуют
11769	424724.99	2186944.94	данные отсутствуют	данные отсутствуют
11770	424683.77	2186940.13	данные отсутствуют	данные отсутствуют
11771	424648.59	2186936.02	данные отсутствуют	данные отсутствуют
11772	424654.5	2186927.24	данные отсутствуют	данные отсутствуют
11773	424655.98	2186926.65	данные отсутствуют	данные отсутствуют
11774	424657.74	2186927.24	данные отсутствуют	данные отсутствуют
11775	424661.02	2186929.47	данные отсутствуют	данные отсутствуют

Государственный регистратор		ФГИС ЕГРН
полное наименование должности	подпись	инициалы, фамилия

М.П.

Выписка из Единого государственного реестра недвижимости об объекте недвижимости  
**Описание местоположения земельного участка**

<b>Земельный участок</b>			
(вид объекта недвижимости)			
Лист № ___ Раздела <b>3.2</b>	Всего листов раздела <b>3.2</b> : ___	Всего разделов: ___	Всего листов выписки: ___
<b>17.11.2022 № 99/2022/505658598</b>			
Кадастровый номер:		<b>47:14:0000000:32 (единое землепользование)</b>	

Сведения о характерных точках границы земельного участка				
Система координат: Зона №				
Номер точки	Координаты		Описание закрепления на местности	Средняя квадратическая погрешность определения координат характерных точек границ земельного участка, м
	X	Y		
1	2	3	4	5
11776	424670.32	2186916.25	данные отсутствуют	данные отсутствуют
11777	424658.26	2186908.24	данные отсутствуют	данные отсутствуют
11778	424660.46	2186904.92	данные отсутствуют	данные отсутствуют
11779	424655.14	2186901.02	данные отсутствуют	данные отсутствуют
11780	424660.41	2186895.86	данные отсутствуют	данные отсутствуют
11781	424657.28	2186892.09	данные отсутствуют	данные отсутствуют
11782	424674.21	2186878.12	данные отсутствуют	данные отсутствуют
11783	424694.2	2186864.08	данные отсутствуют	данные отсутствуют
11784	424737.27	2186840.87	данные отсутствуют	данные отсутствуют
11785	424828.67	2186794.33	данные отсутствуют	данные отсутствуют
11786	424912.87	2186755.4	данные отсутствуют	данные отсутствуют
11787	424988.05	2186722.54	данные отсутствуют	данные отсутствуют
11788	425091.66	2186682.39	данные отсутствуют	данные отсутствуют
11789	425185.16	2186648.84	данные отсутствуют	данные отсутствуют
11790	425258.1	2186626.39	данные отсутствуют	данные отсутствуют

Государственный регистратор		ФГИС ЕГРН
полное наименование должности	подпись	инициалы, фамилия

М.П.

Выписка из Единого государственного реестра недвижимости об объекте недвижимости  
**Описание местоположения земельного участка**

<b>Земельный участок</b>			
(вид объекта недвижимости)			
Лист № __ Раздела <b>3.2</b>	Всего листов раздела <b>3.2</b> : __	Всего разделов: __	Всего листов выписки: __
<b>17.11.2022 № 99/2022/505658598</b>			
Кадастровый номер:		<b>47:14:0000000:32 (единое землепользование)</b>	

Сведения о характерных точках границы земельного участка				
Система координат: Зона №				
Номер точки	Координаты		Описание закрепления на местности	Средняя квадратическая погрешность определения координат характерных точек границ земельного участка, м
	X	Y		
1	2	3	4	5
11791	425341.73	2186601.52	данные отсутствуют	данные отсутствуют
11792	425450.61	2186574.78	данные отсутствуют	данные отсутствуют
11793	425536.98	2186554.74	данные отсутствуют	данные отсутствуют
11794	426047.54	2186435.99	данные отсутствуют	данные отсутствуют
11795	426052.7	2186458.14	данные отсутствуют	данные отсутствуют
11796	426086.96	2186450.17	данные отсутствуют	данные отсутствуют
11797	426086.16	2186446.7	данные отсутствуют	данные отсутствуют
11798	426096.98	2186443.56	данные отсутствуют	данные отсутствуют
11799	426105.01	2186432.9	данные отсутствуют	данные отсутствуют
11800	426104.35	2186422.78	данные отсутствуют	данные отсутствуют
11801	426183.71	2186404.32	данные отсутствуют	данные отсутствуют
11802	426786.83	2186264.04	данные отсутствуют	данные отсутствуют
11803	426791.91	2186286.68	данные отсутствуют	данные отсутствуют
11804	426898.91	2186260.51	данные отсутствуют	данные отсутствуют
11805	426893.31	2186239.27	данные отсутствуют	данные отсутствуют

Государственный регистратор		ФГИС ЕГРН
полное наименование должности	подпись	инициалы, фамилия

М.П.

Выписка из Единого государственного реестра недвижимости об объекте недвижимости  
**Описание местоположения земельного участка**

<b>Земельный участок</b>			
(вид объекта недвижимости)			
Лист № __ Раздела <b>3.2</b>	Всего листов раздела <b>3.2</b> : __	Всего разделов: __	Всего листов выписки: __
<b>17.11.2022 № 99/2022/505658598</b>			
Кадастровый номер:		<b>47:14:0000000:32 (единое землепользование)</b>	

Сведения о характерных точках границы земельного участка				
Система координат: Зона №				
Номер точки	Координаты		Описание закрепления на местности	Средняя квадратическая погрешность определения координат характерных точек границ земельного участка, м
	X	Y		
1	2	3	4	5
11806	427143.26	2186181.13	данные отсутствуют	данные отсутствуют
11807	427250.82	2186155.86	данные отсутствуют	данные отсутствуют
11808	427365.65	2186124.62	данные отсутствуют	данные отсутствуют
11809	427477.05	2186088.61	данные отсутствуют	данные отсутствуют
11810	427519.8	2186075.11	данные отсутствуют	данные отсутствуют
11811	427539.63	2186072.75	данные отсутствуют	данные отсутствуют
11812	427567.07	2186075.68	данные отсутствуют	данные отсутствуют
11813	427580.33	2186077.9	данные отсутствуют	данные отсутствуют
11814	427581.1	2186073.46	данные отсутствуют	данные отсутствуют
11815	427682.7	2186091.42	данные отсутствуют	данные отсутствуют
11816	427780.53	2186110.16	данные отсутствуют	данные отсутствуют
11817	420175.55	2178697.64	данные отсутствуют	данные отсутствуют
11818	420160.57	2178632.08	данные отсутствуют	данные отсутствуют
11819	420181.24	2178627.72	данные отсутствуют	данные отсутствуют
11820	420198.62	2178694.48	данные отсутствуют	данные отсутствуют

Государственный регистратор		ФГИС ЕГРН
полное наименование должности	подпись	инициалы, фамилия

М.П.

Выписка из Единого государственного реестра недвижимости об объекте недвижимости  
**Описание местоположения земельного участка**

<b>Земельный участок</b>			
(вид объекта недвижимости)			
Лист № __ Раздела <b>3.2</b>	Всего листов раздела <b>3.2</b> : __	Всего разделов: __	Всего листов выписки: __
<b>17.11.2022 № 99/2022/505658598</b>			
Кадастровый номер:		<b>47:14:0000000:32 (единое землепользование)</b>	

Сведения о характерных точках границы земельного участка				
Система координат: Зона №				
Номер точки	Координаты		Описание закрепления на местности	Средняя квадратическая погрешность определения координат характерных точек границ земельного участка, м
	X	Y		
1	2	3	4	5
11821	414941.8	2179594.25	данные отсутствуют	данные отсутствуют
11822	414610.44	2179562.52	данные отсутствуют	данные отсутствуют
11823	414592.62	2179560.83	данные отсутствуют	данные отсутствуют
11824	414461.57	2179427.95	данные отсутствуют	данные отсутствуют
11825	414393.32	2179355.28	данные отсутствуют	данные отсутствуют
11826	414376.5	2178982.12	данные отсутствуют	данные отсутствуют
11827	414507.3	2178979.46	данные отсутствуют	данные отсутствуют
11828	414497.74	2178837.42	данные отсутствуют	данные отсутствуют
11829	414320.38	2178825.88	данные отсутствуют	данные отсутствуют
11830	414137.61	2178830.51	данные отсутствуют	данные отсутствуют
11831	414135.48	2178799.03	данные отсутствуют	данные отсутствуют
11832	414128.22	2178744.47	данные отсутствуют	данные отсутствуют
11833	414091.5	2178008.67	данные отсутствуют	данные отсутствуют
11834	414087.41	2177924.28	данные отсутствуют	данные отсутствуют
11835	414083.11	2177914.48	данные отсутствуют	данные отсутствуют

Государственный регистратор		ФГИС ЕГРН
полное наименование должности	подпись	инициалы, фамилия

М.П.

Выписка из Единого государственного реестра недвижимости об объекте недвижимости  
**Описание местоположения земельного участка**

<b>Земельный участок</b>			
(вид объекта недвижимости)			
Лист № __ Раздела <b>3.2</b>	Всего листов раздела <b>3.2</b> : __	Всего разделов: __	Всего листов выписки: __
<b>17.11.2022 № 99/2022/505658598</b>			
Кадастровый номер:		<b>47:14:0000000:32 (единое землепользование)</b>	

Сведения о характерных точках границы земельного участка				
Система координат: Зона №				
Номер точки	Координаты		Описание закрепления на местности	Средняя квадратическая погрешность определения координат характерных точек границ земельного участка, м
	X	Y		
1	2	3	4	5
11836	414169.79	2177605.56	данные отсутствуют	данные отсутствуют
11837	414174.29	2177499.88	данные отсутствуют	данные отсутствуют
11838	414187.62	2177378.88	данные отсутствуют	данные отсутствуют
11839	414175.87	2177319.74	данные отсутствуют	данные отсутствуют
11840	414169.19	2177218.57	данные отсутствуют	данные отсутствуют
11841	414168.29	2177204.93	данные отсутствуют	данные отсутствуют
11842	414176.18	2177185.61	данные отсутствуют	данные отсутствуют
11843	414222.44	2177154.92	данные отсутствуют	данные отсутствуют
11844	414507.41	2177007.06	данные отсутствуют	данные отсутствуют
11845	414762.8	2176984.13	данные отсутствуют	данные отсутствуют
11846	414867.94	2176880.53	данные отсутствуют	данные отсутствуют
11847	414958.48	2177014.45	данные отсутствуют	данные отсутствуют
11848	415103.69	2177230.1	данные отсутствуют	данные отсутствуют
11849	415164.54	2177374.17	данные отсутствуют	данные отсутствуют
11850	415132.07	2177731.55	данные отсутствуют	данные отсутствуют

Государственный регистратор		ФГИС ЕГРН
полное наименование должности	подпись	инициалы, фамилия

М.П.

Выписка из Единого государственного реестра недвижимости об объекте недвижимости  
**Описание местоположения земельного участка**

<b>Земельный участок</b>			
(вид объекта недвижимости)			
Лист № __ Раздела <b>3.2</b>	Всего листов раздела <b>3.2</b> : __	Всего разделов: __	Всего листов выписки: __
<b>17.11.2022 № 99/2022/505658598</b>			
Кадастровый номер:		<b>47:14:0000000:32 (единое землепользование)</b>	

Сведения о характерных точках границы земельного участка				
Система координат: Зона №				
Номер точки	Координаты		Описание закрепления на местности	Средняя квадратическая погрешность определения координат характерных точек границ земельного участка, м
	X	Y		
1	2	3	4	5
11851	414776.14	2177797.66	данные отсутствуют	данные отсутствуют
11852	414777.29	2178509.04	данные отсутствуют	данные отсутствуют
11853	414776.96	2178527.36	данные отсутствуют	данные отсутствуют
11854	414777.78	2178841.32	данные отсутствуют	данные отсутствуют
11855	414867.68	2179184.34	данные отсутствуют	данные отсутствуют
11856	414965.69	2179174.89	данные отсутствуют	данные отсутствуют
11857	414975.17	2179173.98	данные отсутствуют	данные отсутствуют
11858	414957.65	2179394.65	данные отсутствуют	данные отсутствуют
11859	418655.55	2175933.68	данные отсутствуют	данные отсутствуют
11860	418642.5	2175929.98	данные отсутствуют	данные отсутствуют
11861	418583.89	2175876.82	данные отсутствуют	данные отсутствуют
11862	418543.56	2175837.74	данные отсутствуют	данные отсутствуют
11863	418440.94	2175734.1	данные отсутствуют	данные отсутствуют
11864	418345.59	2175635.56	данные отсутствуют	данные отсутствуют
11865	418343.79	2175615.82	данные отсутствуют	данные отсутствуют

Государственный регистратор		ФГИС ЕГРН
полное наименование должности	подпись	инициалы, фамилия

М.П.

Выписка из Единого государственного реестра недвижимости об объекте недвижимости  
**Описание местоположения земельного участка**

<b>Земельный участок</b>			
(вид объекта недвижимости)			
Лист № __ Раздела <b>3.2</b>	Всего листов раздела <b>3.2</b> : __	Всего разделов: __	Всего листов выписки: __
<b>17.11.2022 № 99/2022/505658598</b>			
Кадастровый номер:		<b>47:14:0000000:32 (единое землепользование)</b>	

Сведения о характерных точках границы земельного участка				
Система координат: Зона №				
Номер точки	Координаты		Описание закрепления на местности	Средняя квадратическая погрешность определения координат характерных точек границ земельного участка, м
	X	Y		
1	2	3	4	5
11866	418324.68	2175614.73	данные отсутствуют	данные отсутствуют
11867	418316.07	2175609.15	данные отсутствуют	данные отсутствуют
11868	418299.4	2175593.88	данные отсутствуют	данные отсутствуют
11869	418254.23	2175545.53	данные отсутствуют	данные отсутствуют
11870	418153.94	2175440.39	данные отсутствуют	данные отсутствуют
11871	418107.68	2175395.66	данные отсутствуют	данные отсутствуют
11872	418014.13	2175309.18	данные отсутствуют	данные отсутствуют
11873	417960.76	2175251.06	данные отсутствуют	данные отсутствуют
11874	417947.22	2175238.41	данные отсутствуют	данные отсутствуют
11875	417926.47	2175215.65	данные отсутствуют	данные отсутствуют
11876	417915.83	2175206.48	данные отсутствуют	данные отсутствуют
11877	417829.02	2175114.88	данные отсутствуют	данные отсутствуют
11878	417823.89	2175097.62	данные отсутствуют	данные отсутствуют
11879	417806.01	2175087.15	данные отсутствуют	данные отсутствуют
11880	417788.23	2175064.6	данные отсутствуют	данные отсутствуют

Государственный регистратор		ФГИС ЕГРН
полное наименование должности	подпись	инициалы, фамилия

М.П.



Выписка из Единого государственного реестра недвижимости об объекте недвижимости  
**Описание местоположения земельного участка**

<b>Земельный участок</b>			
(вид объекта недвижимости)			
Лист № ___ Раздела <b>3.2</b>	Всего листов раздела <b>3.2</b> : ___	Всего разделов: ___	Всего листов выписки: ___
<b>17.11.2022 № 99/2022/505658598</b>			
Кадастровый номер:		<b>47:14:0000000:32 (единое землепользование)</b>	

Сведения о характерных точках границы земельного участка				
Система координат: Зона №				
Номер точки	Координаты		Описание закрепления на местности	Средняя квадратическая погрешность определения координат характерных точек границ земельного участка, м
	X	Y		
1	2	3	4	5
11881	417781.22	2175052.07	данные отсутствуют	данные отсутствуют
11882	417757.66	2174998.28	данные отсутствуют	данные отсутствуют
11883	417741.09	2174961.77	данные отсутствуют	данные отсутствуют
11884	417725.24	2174917.14	данные отсутствуют	данные отсутствуют
11885	417733.24	2174898.72	данные отсутствуют	данные отсутствуют
11886	417718.35	2174891.6	данные отсутствуют	данные отсутствуют
11887	417713.25	2174875.67	данные отсутствуют	данные отсутствуют
11888	417702.95	2174839.72	данные отсутствуют	данные отсутствуют
11889	417690.9	2174782.78	данные отсутствуют	данные отсутствуют
11890	417705.33	2174776.08	данные отсутствуют	данные отсутствуют
11891	417661.35	2174675.55	данные отсутствуют	данные отсутствуют
11892	417963.54	2174575.33	данные отсутствуют	данные отсутствуют
11893	418061.95	2174569.43	данные отсутствуют	данные отсутствуют
11894	418140.64	2174617.34	данные отсутствуют	данные отсутствуют
11895	418203.46	2174655.58	данные отсутствуют	данные отсутствуют

Государственный регистратор		ФГИС ЕГРН
полное наименование должности	подпись	инициалы, фамилия

М.П.

Выписка из Единого государственного реестра недвижимости об объекте недвижимости  
**Описание местоположения земельного участка**

<b>Земельный участок</b>			
(вид объекта недвижимости)			
Лист № __ Раздела <b>3.2</b>	Всего листов раздела <b>3.2</b> : __	Всего разделов: __	Всего листов выписки: __
<b>17.11.2022 № 99/2022/505658598</b>			
Кадастровый номер:		<b>47:14:000000:32 (единое землепользование)</b>	

Сведения о характерных точках границы земельного участка				
Система координат: Зона №				
Номер точки	Координаты		Описание закрепления на местности	Средняя квадратическая погрешность определения координат характерных точек границ земельного участка, м
	X	Y		
1	2	3	4	5
11896	418236.96	2174650.17	данные отсутствуют	данные отсутствуют
11897	418259.73	2174535.32	данные отсутствуют	данные отсутствуют
11898	418266.81	2174499.59	данные отсутствуют	данные отсутствуют
11899	418226.41	2174414.08	данные отсутствуют	данные отсутствуют
11900	418289.72	2174384.57	данные отсутствуют	данные отсутствуют
11901	418318.47	2174371.17	данные отсутствуют	данные отсутствуют
11902	418445.42	2174327.19	данные отсутствуют	данные отсутствуют
11903	418484.08	2174313.79	данные отсутствуют	данные отсутствуют
11904	418509.84	2174304.87	данные отсутствуют	данные отсутствуют
11905	418555.22	2174288.93	данные отсутствуют	данные отсутствуют
11906	418656.1	2174253.47	данные отсутствуют	данные отсутствуют
11907	418727.55	2174228.37	данные отсутствуют	данные отсутствуют
11908	418757.49	2174217.72	данные отсутствуют	данные отсутствуют
11909	418758.19	2174195.97	данные отсутствуют	данные отсутствуют
11910	418718.93	2174209.85	данные отсутствуют	данные отсутствуют

Государственный регистратор		ФГИС ЕГРН
полное наименование должности	подпись	инициалы, фамилия

М.П.

Выписка из Единого государственного реестра недвижимости об объекте недвижимости  
**Описание местоположения земельного участка**

<b>Земельный участок</b>			
(вид объекта недвижимости)			
Лист № __ Раздела <b>3.2</b>	Всего листов раздела <b>3.2</b> : __	Всего разделов: __	Всего листов выписки: __
<b>17.11.2022 № 99/2022/505658598</b>			
Кадастровый номер:		<b>47:14:0000000:32 (единое землепользование)</b>	

Сведения о характерных точках границы земельного участка				
Система координат:				
Зона №				
Номер точки	Координаты		Описание закрепления на местности	Средняя квадратическая погрешность определения координат характерных точек границ земельного участка, м
	X	Y		
1	2	3	4	5
11911	418643.19	2174236.58	данные отсутствуют	данные отсутствуют
11912	418541.5	2174272.48	данные отсутствуют	данные отсутствуют
11913	418473.43	2174296.31	данные отсутствуют	данные отсутствуют
11914	418342.58	2174341.65	данные отсутствуют	данные отсутствуют
11915	418310.93	2174352.62	данные отсутствуют	данные отсутствуют
11916	418218.97	2174395.47	данные отсутствуют	данные отсутствуют
11917	418205.85	2174361.75	данные отсутствуют	данные отсутствуют
11918	418153.32	2174169.16	данные отсутствуют	данные отсутствуют
11919	418121.19	2174020.51	данные отсутствуют	данные отсутствуют
11920	418113.58	2173918.39	данные отсутствуют	данные отсутствуют
11921	418113.26	2173909.92	данные отсутствуют	данные отсутствуют
11922	418112.08	2173878.38	данные отсутствуют	данные отсутствуют
11923	418043.48	2173838.41	данные отсутствуют	данные отсутствуют
11924	418046.56	2173806.56	данные отсутствуют	данные отсутствуют
11925	418055.59	2173713.35	данные отсутствуют	данные отсутствуют

Государственный регистратор		ФГИС ЕГРН
полное наименование должности	подпись	инициалы, фамилия

М.П.

Выписка из Единого государственного реестра недвижимости об объекте недвижимости  
**Описание местоположения земельного участка**

<b>Земельный участок</b>			
(вид объекта недвижимости)			
Лист № __ Раздела <b>3.2</b>	Всего листов раздела <b>3.2</b> : __	Всего разделов: __	Всего листов выписки: __
<b>17.11.2022 № 99/2022/505658598</b>			
Кадастровый номер:		<b>47:14:0000000:32 (единое землепользование)</b>	

Сведения о характерных точках границы земельного участка				
Система координат: Зона №				
Номер точки	Координаты		Описание закрепления на местности	Средняя квадратическая погрешность определения координат характерных точек границ земельного участка, м
	X	Y		
1	2	3	4	5
11926	418008.34	2173626.34	данные отсутствуют	данные отсутствуют
11927	417944.55	2173508.82	данные отсутствуют	данные отсутствуют
11928	417914.41	2173453.32	данные отсутствуют	данные отсутствуют
11929	417893.39	2173300.39	данные отсутствуют	данные отсутствуют
11930	417855.53	2173224.86	данные отсутствуют	данные отсутствуют
11931	417822.61	2173154.39	данные отсутствуют	данные отсутствуют
11932	417718.83	2173194.49	данные отсутствуют	данные отсутствуют
11933	417677.34	2173133.95	данные отсутствуют	данные отсутствуют
11934	417599.72	2173020.66	данные отсутствуют	данные отсутствуют
11935	417559.49	2172908.09	данные отсутствуют	данные отсутствуют
11936	417487.23	2172838.31	данные отсутствуют	данные отсутствуют
11937	417446.6	2172836.08	данные отсутствуют	данные отсутствуют
11938	417350.06	2172797.48	данные отсутствуют	данные отсутствуют
11939	417339.4	2172748.44	данные отсутствуют	данные отсутствуют
11940	417241.59	2172712.12	данные отсутствуют	данные отсутствуют

Государственный регистратор		ФГИС ЕГРН
полное наименование должности	подпись	инициалы, фамилия

М.П.

Выписка из Единого государственного реестра недвижимости об объекте недвижимости  
**Описание местоположения земельного участка**

<b>Земельный участок</b>			
(вид объекта недвижимости)			
Лист № __ Раздела <b>3.2</b>	Всего листов раздела <b>3.2</b> : __	Всего разделов: __	Всего листов выписки: __
<b>17.11.2022 № 99/2022/505658598</b>			
Кадастровый номер:		<b>47:14:0000000:32 (единое землепользование)</b>	

Сведения о характерных точках границы земельного участка				
Система координат: Зона №				
Номер точки	Координаты		Описание закрепления на местности	Средняя квадратическая погрешность определения координат характерных точек границ земельного участка, м
	X	Y		
1	2	3	4	5
11941	417211.9	2172652.44	данные отсутствуют	данные отсутствуют
11942	417167.89	2172563.99	данные отсутствуют	данные отсутствуют
11943	417125	2172476.24	данные отсутствуют	данные отсутствуют
11944	417096.98	2172418.93	данные отсутствуют	данные отсутствуют
11945	417211.98	2172314.02	данные отсутствуют	данные отсутствуют
11946	417219.01	2172307.61	данные отсутствуют	данные отсутствуют
11947	417366.66	2172172.93	данные отсутствуют	данные отсутствуют
11948	417406.61	2172136.49	данные отсутствуют	данные отсутствуют
11949	417408.81	2172138.91	данные отсутствуют	данные отсутствуют
11950	417448.27	2172105.81	данные отсутствуют	данные отсутствуют
11951	417477.13	2172084.27	данные отсутствуют	данные отсутствуют
11952	417496.83	2172071.6	данные отсутствуют	данные отсутствуют
11953	417537.23	2172049.15	данные отсутствуют	данные отсутствуют
11954	417571.05	2172034.13	данные отсутствуют	данные отсутствуют
11955	417606.56	2172022.05	данные отсутствуют	данные отсутствуют

Государственный регистратор		ФГИС ЕГРН
полное наименование должности	подпись	инициалы, фамилия

М.П.

Выписка из Единого государственного реестра недвижимости об объекте недвижимости  
**Описание местоположения земельного участка**

<b>Земельный участок</b>			
(вид объекта недвижимости)			
Лист № __ Раздела <b>3.2</b>	Всего листов раздела <b>3.2</b> : __	Всего разделов: __	Всего листов выписки: __
<b>17.11.2022 № 99/2022/505658598</b>			
Кадастровый номер:		<b>47:14:0000000:32 (единое землепользование)</b>	

Сведения о характерных точках границы земельного участка				
Система координат: Зона №				
Номер точки	Координаты		Описание закрепления на местности	Средняя квадратическая погрешность определения координат характерных точек границ земельного участка, м
	X	Y		
1	2	3	4	5
11956	417642.99	2172012.62	данные отсутствуют	данные отсутствуют
11957	417662.43	2172008.77	данные отсутствуют	данные отсутствуют
11958	417673.84	2172006.52	данные отсутствуют	данные отсутствуют
11959	417687.26	2172005.1	данные отсутствуют	данные отсутствуют
11960	417723.21	2172001.33	данные отсутствуют	данные отсутствуют
11961	417744.85	2172000.95	данные отсутствуют	данные отсутствуют
11962	417762.06	2172000.98	данные отсутствуют	данные отсутствуют
11963	417793.76	2172002.23	данные отсутствуют	данные отсутствуют
11964	417842.68	2172006.07	данные отсутствуют	данные отсутствуют
11965	417842.84	2172004.08	данные отсутствуют	данные отсутствуют
11966	417984.41	2172015.24	данные отсутствуют	данные отсутствуют
11967	418178.7	2172030.54	данные отсутствуют	данные отсутствуют
11968	418576.13	2172061.9	данные отсутствуют	данные отсутствуют
11969	418719.43	2172073.2	данные отсутствуют	данные отсутствуют
11970	418946.79	2172091.13	данные отсутствуют	данные отсутствуют

Государственный регистратор		ФГИС ЕГРН
полное наименование должности	подпись	инициалы, фамилия

М.П.

Выписка из Единого государственного реестра недвижимости об объекте недвижимости  
**Описание местоположения земельного участка**

<b>Земельный участок</b>			
(вид объекта недвижимости)			
Лист № __ Раздела <b>3.2</b>	Всего листов раздела <b>3.2</b> : __	Всего разделов: __	Всего листов выписки: __
<b>17.11.2022 № 99/2022/505658598</b>			
Кадастровый номер:		<b>47:14:0000000:32 (единое землепользование)</b>	

Сведения о характерных точках границы земельного участка				
Система координат: Зона №				
Номер точки	Координаты		Описание закрепления на местности	Средняя квадратическая погрешность определения координат характерных точек границ земельного участка, м
	X	Y		
1	2	3	4	5
11971	418953.52	2172091.66	данные отсутствуют	данные отсутствуют
11972	418962.74	2172092.39	данные отсутствуют	данные отсутствуют
11973	419133.92	2172105.88	данные отсутствуют	данные отсутствуют
11974	419198.01	2172110.94	данные отсутствуют	данные отсутствуют
11975	419198.17	2172108.94	данные отсутствуют	данные отсутствуют
11976	419473.87	2172131.32	данные отсутствуют	данные отсутствуют
11977	419499.56	2172222.82	данные отсутствуют	данные отсутствуют
11978	419502.87	2172234.61	данные отсутствуют	данные отсутствуют
11979	419542.81	2172376.91	данные отсутствуют	данные отсутствуют
11980	419546.36	2172389.56	данные отсутствуют	данные отсутствуют
11981	419553.4	2172414.62	данные отсутствуют	данные отсутствуют
11982	419572.25	2172481.9	данные отсутствуют	данные отсутствуют
11983	419590.31	2172547.36	данные отсутствуют	данные отсутствуют
11984	419606.07	2172604.5	данные отсутствуют	данные отсутствуют
11985	419620.01	2172655.03	данные отсутствуют	данные отсутствуют

Государственный регистратор		ФГИС ЕГРН
полное наименование должности	подпись	инициалы, фамилия

М.П.

Выписка из Единого государственного реестра недвижимости об объекте недвижимости  
**Описание местоположения земельного участка**

<b>Земельный участок</b>			
(вид объекта недвижимости)			
Лист № __ Раздела <b>3.2</b>	Всего листов раздела <b>3.2</b> : __	Всего разделов: __	Всего листов выписки: __
<b>17.11.2022 № 99/2022/505658598</b>			
Кадастровый номер:		<b>47:14:0000000:32 (единое землепользование)</b>	

Сведения о характерных точках границы земельного участка				
Система координат: Зона №				
Номер точки	Координаты		Описание закрепления на местности	Средняя квадратическая погрешность определения координат характерных точек границ земельного участка, м
	X	Y		
1	2	3	4	5
11986	419680.7	2172875.04	данные отсутствуют	данные отсутствуют
11987	419768.62	2172896.83	данные отсутствуют	данные отсутствуют
11988	419814.87	2172908.29	данные отсутствуют	данные отсутствуют
11989	419820.95	2172909.8	данные отсутствуют	данные отсутствуют
11990	419935.36	2172938.15	данные отсутствуют	данные отсутствуют
11991	420060.25	2172969.1	данные отсутствуют	данные отсутствуют
11992	420130	2172987.17	данные отсутствуют	данные отсутствуют
11993	420247.33	2173017.61	данные отсутствуют	данные отсутствуют
11994	420458.99	2173072.51	данные отсутствуют	данные отсутствуют
11995	420459.35	2173095.24	данные отсутствуют	данные отсутствуют
11996	420461.45	2173143.04	данные отсутствуют	данные отсутствуют
11997	420464.52	2173213.03	данные отсутствуют	данные отсутствуют
11998	420470.04	2173303.67	данные отсутствуют	данные отсутствуют
11999	420476.05	2173402.51	данные отсутствуют	данные отсутствуют
12000	420490.33	2173638.44	данные отсутствуют	данные отсутствуют

Государственный регистратор		ФГИС ЕГРН
полное наименование должности	подпись	инициалы, фамилия

М.П.



Выписка из Единого государственного реестра недвижимости об объекте недвижимости  
**Описание местоположения земельного участка**

<b>Земельный участок</b>			
(вид объекта недвижимости)			
Лист № __ Раздела <b>3.2</b>	Всего листов раздела <b>3.2</b> : __	Всего разделов: __	Всего листов выписки: __
<b>17.11.2022 № 99/2022/505658598</b>			
Кадастровый номер:		<b>47:14:0000000:32 (единое землепользование)</b>	

Сведения о характерных точках границы земельного участка				
Система координат: Зона №				
Номер точки	Координаты		Описание закрепления на местности	Средняя квадратическая погрешность определения координат характерных точек границ земельного участка, м
	X	Y		
1	2	3	4	5
12001	420493.39	2173689.08	данные отсутствуют	данные отсутствуют
12002	420508.41	2173970.34	данные отсутствуют	данные отсутствуют
12003	420519.9	2174183.36	данные отсутствуют	данные отсутствуют
12004	420509.85	2174345.87	данные отсутствуют	данные отсутствуют
12005	420503.55	2174447.64	данные отсутствуют	данные отсутствуют
12006	420496.38	2174514.24	данные отсутствуют	данные отсутствуют
12007	420479.96	2174666.75	данные отсутствуют	данные отсутствуют
12008	420471.03	2174749.52	данные отсутствуют	данные отсутствуют
12009	420470.19	2174757.38	данные отсутствуют	данные отсутствуют
12010	420468.29	2174790.05	данные отсутствуют	данные отсутствуют
12011	420452.54	2174961.11	данные отсутствуют	данные отсутствуют
12012	420450.46	2174983.82	данные отсутствуют	данные отсутствуют
12013	420444.96	2175020.29	данные отсутствуют	данные отсутствуют
12014	420440.34	2175055.57	данные отсутствуют	данные отсутствуют
12015	420431.6	2175122.28	данные отсутствуют	данные отсутствуют

Государственный регистратор		ФГИС ЕГРН
полное наименование должности	подпись	инициалы, фамилия

М.П.

Выписка из Единого государственного реестра недвижимости об объекте недвижимости  
**Описание местоположения земельного участка**

<b>Земельный участок</b>			
(вид объекта недвижимости)			
Лист № __ Раздела <b>3.2</b>	Всего листов раздела <b>3.2</b> : __	Всего разделов: __	Всего листов выписки: __
<b>17.11.2022 № 99/2022/505658598</b>			
Кадастровый номер:		<b>47:14:0000000:32 (единое землепользование)</b>	

Сведения о характерных точках границы земельного участка				
Система координат: Зона №				
Номер точки	Координаты		Описание закрепления на местности	Средняя квадратическая погрешность определения координат характерных точек границ земельного участка, м
	X	Y		
1	2	3	4	5
12016	420425.58	2175187.42	данные отсутствуют	данные отсутствуют
12017	420422.87	2175216.71	данные отсутствуют	данные отсутствуют
12018	420421.41	2175231.19	данные отсутствуют	данные отсутствуют
12019	420411.85	2175325.6	данные отсутствуют	данные отсутствуют
12020	420403.18	2175381.49	данные отсутствуют	данные отсутствуют
12021	420396.17	2175402.98	данные отсутствуют	данные отсутствуют
12022	420341.71	2175532.97	данные отсутствуют	данные отсутствуют
12023	420325.77	2175569.01	данные отсутствуют	данные отсутствуют
12024	420300.88	2175625.28	данные отсутствуют	данные отсутствуют
12025	420243.31	2175738.62	данные отсутствуют	данные отсутствуют
12026	420211.73	2175784.28	данные отсутствуют	данные отсутствуют
12027	420171.8	2175814.42	данные отсутствуют	данные отсутствуют
12028	420131.7	2175834.68	данные отсутствуют	данные отсутствуют
12029	419889.74	2175625.92	данные отсутствуют	данные отсутствуют
12030	419832.83	2175575.76	данные отсутствуют	данные отсутствуют

Государственный регистратор		ФГИС ЕГРН
полное наименование должности	подпись	инициалы, фамилия

М.П.

Выписка из Единого государственного реестра недвижимости об объекте недвижимости  
**Описание местоположения земельного участка**

<b>Земельный участок</b>			
(вид объекта недвижимости)			
Лист № ___ Раздела <b>3.2</b>	Всего листов раздела <b>3.2</b> : ___	Всего разделов: ___	Всего листов выписки: ___
<b>17.11.2022 № 99/2022/505658598</b>			
Кадастровый номер:		<b>47:14:0000000:32 (единое землепользование)</b>	

Сведения о характерных точках границы земельного участка				
Система координат: Зона №				
Номер точки	Координаты		Описание закрепления на местности	Средняя квадратическая погрешность определения координат характерных точек границ земельного участка, м
	X	Y		
1	2	3	4	5
12031	419811.13	2175556.64	данные отсутствуют	данные отсутствуют
12032	419773.2	2175523.21	данные отсутствуют	данные отсутствуют
12033	419744.2	2175497.66	данные отсутствуют	данные отсутствуют
12034	419718.94	2175477.05	данные отсутствуют	данные отсутствуют
12035	419595.14	2175376.06	данные отсутствуют	данные отсутствуют
12036	419567.71	2175353.67	данные отсутствуют	данные отсутствуют
12037	419548.14	2175392.17	данные отсутствуют	данные отсутствуют
12038	419411.96	2175660.18	данные отсутствуют	данные отсутствуют
12039	419395.76	2175692.06	данные отсутствуют	данные отсутствуют
12040	419351.54	2175665.57	данные отсутствуют	данные отсутствуют
12041	419284.9	2175625.71	данные отсутствуют	данные отсутствуют
12042	419122.26	2175528.22	данные отсутствуют	данные отсутствуют
12043	418754.97	2175404.17	данные отсутствуют	данные отсутствуют
12044	418716.29	2175388.5	данные отсутствуют	данные отсутствуют
12045	418672.77	2175371.26	данные отсутствуют	данные отсутствуют

Государственный регистратор		ФГИС ЕГРН
полное наименование должности	подпись	инициалы, фамилия

М.П.

Выписка из Единого государственного реестра недвижимости об объекте недвижимости  
**Описание местоположения земельного участка**

<b>Земельный участок</b>			
(вид объекта недвижимости)			
Лист № __ Раздела <b>3.2</b>	Всего листов раздела <b>3.2</b> : __	Всего разделов: __	Всего листов выписки: __
<b>17.11.2022 № 99/2022/505658598</b>			
Кадастровый номер:		<b>47:14:0000000:32 (единое землепользование)</b>	

Сведения о характерных точках границы земельного участка				
Система координат: Зона №				
Номер точки	Координаты		Описание закрепления на местности	Средняя квадратическая погрешность определения координат характерных точек границ земельного участка, м
	X	Y		
1	2	3	4	5
12046	418662.31	2175412.14	данные отсутствуют	данные отсутствуют
12047	418709.08	2175476.06	данные отсутствуют	данные отсутствуют
12048	418709.44	2175518.62	данные отсутствуют	данные отсутствуют
12049	418710.24	2175614.19	данные отсутствуют	данные отсутствуют
12050	418705.13	2175637.38	данные отсутствуют	данные отсутствуют
12051	418683.64	2175734.84	данные отсутствуют	данные отсутствуют
12052	418658.97	2175909.03	данные отсутствуют	данные отсутствуют
12053	418656.4	2175926.99	данные отсутствуют	данные отсутствуют
12054	418655.45	2175933.64	данные отсутствуют	данные отсутствуют
12055	421684.75	2179566.37	данные отсутствуют	данные отсутствуют
12056	421665.77	2179557.59	данные отсутствуют	данные отсутствуют
12057	421625	2179538.73	данные отсутствуют	данные отсутствуют
12058	421570.08	2179513.08	данные отсутствуют	данные отсутствуют
12059	421518.77	2179486.43	данные отсутствуют	данные отсутствуют
12060	421449.25	2179454.19	данные отсутствуют	данные отсутствуют

Государственный регистратор		ФГИС ЕГРН
полное наименование должности	подпись	инициалы, фамилия

М.П.

Выписка из Единого государственного реестра недвижимости об объекте недвижимости  
**Описание местоположения земельного участка**

<b>Земельный участок</b>			
(вид объекта недвижимости)			
Лист № ___ Раздела <b>3.2</b>	Всего листов раздела <b>3.2</b> : ___	Всего разделов: ___	Всего листов выписки: ___
<b>17.11.2022 № 99/2022/505658598</b>			
Кадастровый номер:		<b>47:14:0000000:32 (единое землепользование)</b>	

Сведения о характерных точках границы земельного участка				
Система координат: Зона №				
Номер точки	Координаты		Описание закрепления на местности	Средняя квадратическая погрешность определения координат характерных точек границ земельного участка, м
	X	Y		
1	2	3	4	5
12061	421324.66	2179396.41	данные отсутствуют	данные отсутствуют
12062	421324.63	2179396.39	данные отсутствуют	данные отсутствуют
12063	421213.49	2179325.43	данные отсутствуют	данные отсутствуют
12064	421142.67	2179280.61	данные отсутствуют	данные отсутствуют
12065	421209.32	2179281.25	данные отсутствуют	данные отсутствуют
12066	421214.51	2179281.49	данные отсутствуют	данные отсутствуют
12067	421223.55	2179280.06	данные отсутствуют	данные отсутствуют
12068	421231.57	2179276.11	данные отсутствуют	данные отсутствуют
12069	421239.6	2179268.09	данные отсутствуют	данные отсутствуют
12070	421245.9	2179259.99	данные отсутствуют	данные отсутствуют
12071	421256.14	2179244.6	данные отсутствуют	данные отсутствуют
12072	421336.09	2179296.63	данные отсутствуют	данные отсутствуют
12073	421366.97	2179249.46	данные отсутствуют	данные отсутствуют
12074	421366.52	2179207.26	данные отсутствуют	данные отсутствуют
12075	421378.13	2179179.64	данные отсутствуют	данные отсутствуют

Государственный регистратор		ФГИС ЕГРН
полное наименование должности	подпись	инициалы, фамилия

М.П.

Выписка из Единого государственного реестра недвижимости об объекте недвижимости  
**Описание местоположения земельного участка**

<b>Земельный участок</b>			
(вид объекта недвижимости)			
Лист № ___ Раздела <b>3.2</b>	Всего листов раздела <b>3.2</b> : ___	Всего разделов: ___	Всего листов выписки: ___
<b>17.11.2022 № 99/2022/505658598</b>			
Кадастровый номер:		<b>47:14:0000000:32 (единое землепользование)</b>	

Сведения о характерных точках границы земельного участка				
Система координат: Зона №				
Номер точки	Координаты		Описание закрепления на местности	Средняя квадратическая погрешность определения координат характерных точек границ земельного участка, м
	X	Y		
1	2	3	4	5
12076	421310.62	2179135	данные отсутствуют	данные отсутствуют
12077	421288.87	2179168.86	данные отсутствуют	данные отсутствуют
12078	421270.37	2179160.49	данные отсутствуют	данные отсутствуют
12079	421248.9	2179189.82	данные отсутствуют	данные отсутствуют
12080	421228.21	2179226.42	данные отсутствуют	данные отсутствуют
12081	421251.11	2179241.33	данные отсутствуют	данные отсутствуют
12082	421241.03	2179256.48	данные отсутствуют	данные отсутствуют
12083	421235.09	2179264.11	данные отсутствуют	данные отсутствуют
12084	421228.03	2179271.17	данные отсутствуют	данные отсутствуют
12085	421221.72	2179274.28	данные отсутствуют	данные отсутствуют
12086	421214.18	2179275.47	данные отсутствуют	данные отсутствуют
12087	421209.48	2179275.25	данные отсутствуют	данные отсутствуют
12088	421166.14	2179274.95	данные отсутствуют	данные отсутствуют
12089	421133.61	2179274.2	данные отсутствуют	данные отсутствуют
12090	421126.91	2179269.84	данные отсутствуют	данные отсутствуют

Государственный регистратор		ФГИС ЕГРН
полное наименование должности	подпись	инициалы, фамилия

М.П.

Выписка из Единого государственного реестра недвижимости об объекте недвижимости  
**Описание местоположения земельного участка**

<b>Земельный участок</b>			
(вид объекта недвижимости)			
Лист № ___ Раздела <b>3.2</b>	Всего листов раздела <b>3.2</b> : ___	Всего разделов: ___	Всего листов выписки: ___
<b>17.11.2022 № 99/2022/505658598</b>			
Кадастровый номер:		<b>47:14:0000000:32 (единое землепользование)</b>	

Сведения о характерных точках границы земельного участка				
Система координат: Зона №				
Номер точки	Координаты		Описание закрепления на местности	Средняя квадратическая погрешность определения координат характерных точек границ земельного участка, м
	X	Y		
1	2	3	4	5
12091	420831.69	2179172.04	данные отсутствуют	данные отсутствуют
12092	420768.01	2179152.16	данные отсутствуют	данные отсутствуют
12093	420695.7	2179125.29	данные отсутствуют	данные отсутствуют
12094	420292.69	2178756.84	данные отсутствуют	данные отсутствуют
12095	420218.85	2178684.75	данные отсутствуют	данные отсутствуют
12096	420201.01	2178616.13	данные отсутствуют	данные отсутствуют
12097	420050.75	2177987.2	данные отсутствуют	данные отсутствуют
12098	420018.2	2177839.43	данные отсутствуют	данные отсутствуют
12099	419952.97	2177516.56	данные отсутствуют	данные отсутствуют
12100	419856.55	2177169.56	данные отсутствуют	данные отсутствуют
12101	419832.46	2177082.86	данные отсутствуют	данные отсутствуют
12102	419831.88	2177080.02	данные отсутствуют	данные отсутствуют
12103	419841.39	2177072.35	данные отсутствуют	данные отсутствуют
12104	419902.31	2177007.8	данные отсутствуют	данные отсутствуют
12105	419948.22	2176959.15	данные отсутствуют	данные отсутствуют

Государственный регистратор		ФГИС ЕГРН
полное наименование должности	подпись	инициалы, фамилия

М.П.

Выписка из Единого государственного реестра недвижимости об объекте недвижимости  
**Описание местоположения земельного участка**

<b>Земельный участок</b>			
(вид объекта недвижимости)			
Лист № ___ Раздела <b>3.2</b>	Всего листов раздела <b>3.2</b> : ___	Всего разделов: ___	Всего листов выписки: ___
<b>17.11.2022 № 99/2022/505658598</b>			
Кадастровый номер:		<b>47:14:0000000:32 (единое землепользование)</b>	

Сведения о характерных точках границы земельного участка				
Система координат: Зона №				
Номер точки	Координаты		Описание закрепления на местности	Средняя квадратическая погрешность определения координат характерных точек границ земельного участка, м
	X	Y		
1	2	3	4	5
12106	420026.76	2176875.94	данные отсутствуют	данные отсутствуют
12107	420122.57	2176774.42	данные отсутствуют	данные отсутствуют
12108	420212.1	2176679.55	данные отсутствуют	данные отсутствуют
12109	420267.12	2176401.57	данные отсутствуют	данные отсутствуют
12110	420337.42	2176009.18	данные отсутствуют	данные отсутствуют
12111	420147.43	2175848.02	данные отсутствуют	данные отсутствуют
12112	420181.89	2175830.61	данные отсутствуют	данные отсутствуют
12113	420225.62	2175797.6	данные отсутствуют	данные отсутствуют
12114	420259.66	2175748.39	данные отсутствуют	данные отсутствуют
12115	420267.57	2175732.82	данные отсутствуют	данные отсутствуют
12116	420296.85	2175675.18	данные отсутствуют	данные отсутствуют
12117	420318	2175633.54	данные отсутствуют	данные отсутствуют
12118	420359.19	2175540.41	данные отсутствуют	данные отсутствуют
12119	420414.73	2175564.07	данные отсутствуют	данные отсутствуют
12120	420520.8	2175608.54	данные отсутствуют	данные отсутствуют

Государственный регистратор		ФГИС ЕГРН
полное наименование должности	подпись	инициалы, фамилия

М.П.



Выписка из Единого государственного реестра недвижимости об объекте недвижимости  
**Описание местоположения земельного участка**

<b>Земельный участок</b>			
(вид объекта недвижимости)			
Лист № ___ Раздела <b>3.2</b>	Всего листов раздела <b>3.2</b> : ___	Всего разделов: ___	Всего листов выписки: ___
<b>17.11.2022 № 99/2022/505658598</b>			
Кадастровый номер:		<b>47:14:0000000:32 (единое землепользование)</b>	

Сведения о характерных точках границы земельного участка				
Система координат: Зона №				
Номер точки	Координаты		Описание закрепления на местности	Средняя квадратическая погрешность определения координат характерных точек границ земельного участка, м
	X	Y		
1	2	3	4	5
12121	420607.97	2175644.91	данные отсутствуют	данные отсутствуют
12122	420645.05	2175660.43	данные отсутствуют	данные отсутствуют
12123	420686.48	2175677.77	данные отсутствуют	данные отсутствуют
12124	420718.52	2175691.18	данные отсутствуют	данные отсутствуют
12125	420823.89	2175735.45	данные отсутствуют	данные отсутствуют
12126	420827.63	2175744.42	данные отсутствуют	данные отсутствуют
12127	420878.29	2175870.71	данные отсутствуют	данные отсутствуют
12128	420906.92	2175941.81	данные отсутствуют	данные отсутствуют
12129	420939.02	2176021.56	данные отсутствуют	данные отсутствуют
12130	420948.77	2176045.99	данные отсутствуют	данные отсутствуют
12131	420962.7	2176080.32	данные отсутствуют	данные отсутствуют
12132	421045.21	2176283.64	данные отсутствуют	данные отсутствуют
12133	421105.22	2176431.58	данные отсутствуют	данные отсутствуют
12134	421122.13	2176473.27	данные отсутствуют	данные отсутствуют
12135	421144.52	2176528.51	данные отсутствуют	данные отсутствуют

Государственный регистратор		ФГИС ЕГРН
полное наименование должности	подпись	инициалы, фамилия

М.П.

Выписка из Единого государственного реестра недвижимости об объекте недвижимости  
**Описание местоположения земельного участка**

<b>Земельный участок</b>			
(вид объекта недвижимости)			
Лист № ___ Раздела <b>3.2</b>	Всего листов раздела <b>3.2</b> : ___	Всего разделов: ___	Всего листов выписки: ___
<b>17.11.2022 № 99/2022/505658598</b>			
Кадастровый номер:		<b>47:14:0000000:32 (единое землепользование)</b>	

Сведения о характерных точках границы земельного участка				
Система координат: Зона №				
Номер точки	Координаты		Описание закрепления на местности	Средняя квадратическая погрешность определения координат характерных точек границ земельного участка, м
	X	Y		
1	2	3	4	5
12136	421187.7	2176635.05	данные отсутствуют	данные отсутствуют
12137	421205.1	2176677.99	данные отсутствуют	данные отсутствуют
12138	421203.45	2176799.11	данные отсутствуют	данные отсутствуют
12139	421202.79	2176860.49	данные отсутствуют	данные отсутствуют
12140	421202.04	2176912.97	данные отсутствуют	данные отсутствуют
12141	421199.93	2177060.41	данные отсутствуют	данные отсутствуют
12142	421199.44	2177114.66	данные отсутствуют	данные отсутствуют
12143	421199.12	2177151.02	данные отсутствуют	данные отсутствуют
12144	421199.07	2177155.98	данные отсутствуют	данные отсутствуют
12145	421197.47	2177277.18	данные отсутствуют	данные отсутствуют
12146	421196.94	2177292.53	данные отсутствуют	данные отсутствуют
12147	421196	2177393.32	данные отсутствуют	данные отсутствуют
12148	421195.2	2177479.42	данные отсутствуют	данные отсутствуют
12149	421193.18	2177629.4	данные отсутствуют	данные отсутствуют
12150	421190.61	2177791.94	данные отсутствуют	данные отсутствуют

Государственный регистратор		ФГИС ЕГРН
полное наименование должности	подпись	инициалы, фамилия

М.П.

Выписка из Единого государственного реестра недвижимости об объекте недвижимости  
**Описание местоположения земельного участка**

<b>Земельный участок</b>			
(вид объекта недвижимости)			
Лист № __ Раздела <b>3.2</b>	Всего листов раздела <b>3.2</b> : __	Всего разделов: __	Всего листов выписки: __
<b>17.11.2022 № 99/2022/505658598</b>			
Кадастровый номер:		<b>47:14:0000000:32 (единое землепользование)</b>	

Сведения о характерных точках границы земельного участка				
Система координат: Зона №				
Номер точки	Координаты		Описание закрепления на местности	Средняя квадратическая погрешность определения координат характерных точек границ земельного участка, м
	X	Y		
1	2	3	4	5
12151	421189.79	2177844.06	данные отсутствуют	данные отсутствуют
12152	421187.88	2177953.95	данные отсутствуют	данные отсутствуют
12153	421187.47	2177993.21	данные отсутствуют	данные отсутствуют
12154	421185.57	2178115.75	данные отсутствуют	данные отсутствуют
12155	421184.65	2178174.64	данные отсутствуют	данные отсутствуют
12156	421183.05	2178298.92	данные отсутствуют	данные отсутствуют
12157	421181.83	2178323.97	данные отсутствуют	данные отсутствуют
12158	421239.24	2178511.39	данные отсутствуют	данные отсутствуют
12159	421267.74	2178604.43	данные отсутствуют	данные отсутствуют
12160	421273.42	2178624.59	данные отсутствуют	данные отсутствуют
12161	421274.79	2178629.46	данные отсутствуют	данные отсутствуют
12162	421287.18	2178673.4	данные отсутствуют	данные отсутствуют
12163	421351.11	2178656.81	данные отсутствуют	данные отсутствуют
12164	421453.53	2178808.02	данные отсутствуют	данные отсутствуют
12165	421493.49	2178867.19	данные отсутствуют	данные отсутствуют

Государственный регистратор		ФГИС ЕГРН
полное наименование должности	подпись	инициалы, фамилия

М.П.

Выписка из Единого государственного реестра недвижимости об объекте недвижимости  
**Описание местоположения земельного участка**

<b>Земельный участок</b>			
(вид объекта недвижимости)			
Лист № ___ Раздела <b>3.2</b>	Всего листов раздела <b>3.2</b> : ___	Всего разделов: ___	Всего листов выписки: ___
<b>17.11.2022 № 99/2022/505658598</b>			
Кадастровый номер:		<b>47:14:0000000:32 (единое землепользование)</b>	

Сведения о характерных точках границы земельного участка				
Система координат: Зона №				
Номер точки	Координаты		Описание закрепления на местности	Средняя квадратическая погрешность определения координат характерных точек границ земельного участка, м
	X	Y		
1	2	3	4	5
12166	421518.18	2178903.76	данные отсутствуют	данные отсутствуют
12167	421728.76	2179215.61	данные отсутствуют	данные отсутствуют
12168	421754.2	2179253.64	данные отсутствуют	данные отсутствуют
12169	421721.69	2179392.75	данные отсутствуют	данные отсутствуют
12170	421690.53	2179524.73	данные отсутствуют	данные отсутствуют
12171	412352.53	2169175	данные отсутствуют	данные отсутствуют
12172	412185.16	2169093.64	данные отсутствуют	данные отсутствуют
12173	412165.9	2169084.33	данные отсутствуют	данные отсутствуют
12174	411884.77	2168947.55	данные отсутствуют	данные отсутствуют
12175	411832.76	2168922.35	данные отсутствуют	данные отсутствуют
12176	411771.74	2168892.7	данные отсутствуют	данные отсутствуют
12177	411775.66	2168859.94	данные отсутствуют	данные отсутствуют
12178	411779.29	2168801.61	данные отсутствуют	данные отсутствуют
12179	411779.78	2168725.38	данные отсутствуют	данные отсутствуют
12180	411770.01	2168665.45	данные отсутствуют	данные отсутствуют

Государственный регистратор		ФГИС ЕГРН
полное наименование должности	подпись	инициалы, фамилия

М.П.

Выписка из Единого государственного реестра недвижимости об объекте недвижимости  
**Описание местоположения земельного участка**

<b>Земельный участок</b>			
(вид объекта недвижимости)			
Лист № __ Раздела <b>3.2</b>	Всего листов раздела <b>3.2</b> : __	Всего разделов: __	Всего листов выписки: __
<b>17.11.2022 № 99/2022/505658598</b>			
Кадастровый номер:		<b>47:14:0000000:32 (единое землепользование)</b>	

Сведения о характерных точках границы земельного участка				
Система координат: Зона №				
Номер точки	Координаты		Описание закрепления на местности	Средняя квадратическая погрешность определения координат характерных точек границ земельного участка, м
	X	Y		
1	2	3	4	5
12181	411742.52	2168619.18	данные отсутствуют	данные отсутствуют
12182	411740.65	2168616.98	данные отсутствуют	данные отсутствуют
12183	411896.57	2168408.08	данные отсутствуют	данные отсутствуют
12184	411970.25	2168309.3	данные отсутствуют	данные отсутствуют
12185	412669.02	2168353.15	данные отсутствуют	данные отсутствуют
12186	412656.32	2168398.04	данные отсутствуют	данные отсутствуют
12187	412599.31	2168599.52	данные отсутствуют	данные отсутствуют
12188	412607.07	2168620.21	данные отсутствуют	данные отсутствуют
12189	412534.5	2168888.26	данные отсутствуют	данные отсутствуют
12190	412524.55	2168942.32	данные отсутствуют	данные отсутствуют
12191	412484.71	2169002.14	данные отсутствуют	данные отсутствуют
12192	412435.22	2169065.48	данные отсутствуют	данные отсутствуют
12193	412420.03	2169086.03	данные отсутствуют	данные отсутствуют
12194	411534.59	2171752.4	данные отсутствуют	данные отсутствуют
12195	411427.85	2171523.35	данные отсутствуют	данные отсутствуют

Государственный регистратор		ФГИС ЕГРН
полное наименование должности	подпись	инициалы, фамилия

М.П.

Выписка из Единого государственного реестра недвижимости об объекте недвижимости  
**Описание местоположения земельного участка**

<b>Земельный участок</b>			
(вид объекта недвижимости)			
Лист № __ Раздела <b>3.2</b>	Всего листов раздела <b>3.2</b> : __	Всего разделов: __	Всего листов выписки: __
<b>17.11.2022 № 99/2022/505658598</b>			
Кадастровый номер:		<b>47:14:0000000:32 (единое землепользование)</b>	

Сведения о характерных точках границы земельного участка				
Система координат: Зона №				
Номер точки	Координаты		Описание закрепления на местности	Средняя квадратическая погрешность определения координат характерных точек границ земельного участка, м
	X	Y		
1	2	3	4	5
12196	411383.16	2171428.32	данные отсутствуют	данные отсутствуют
12197	411482.08	2171268.78	данные отсутствуют	данные отсутствуют
12198	411505.05	2171236.03	данные отсутствуют	данные отсутствуют
12199	411515.1	2171221.68	данные отсутствуют	данные отсутствуют
12200	411532.32	2171200.09	данные отсутствуют	данные отсутствуют
12201	411556.66	2171169.56	данные отсутствуют	данные отсутствуют
12202	411490.01	2171127.98	данные отсутствуют	данные отсутствуют
12203	411458.68	2171108.44	данные отсутствуют	данные отсутствуют
12204	411325.66	2171028.62	данные отсутствуют	данные отсутствуют
12205	411328.73	2171016.3	данные отсутствуют	данные отсутствуют
12206	411355.68	2170908.13	данные отсутствуют	данные отсутствуют
12207	411326.99	2170895.77	данные отсутствуют	данные отсутствуют
12208	411300.12	2170884.18	данные отсутствуют	данные отсутствуют
12209	411569.8	2170580.92	данные отсутствуют	данные отсутствуют
12210	411643.34	2170592.53	данные отсутствуют	данные отсутствуют

Государственный регистратор		ФГИС ЕГРН
полное наименование должности	подпись	инициалы, фамилия

М.П.

Выписка из Единого государственного реестра недвижимости об объекте недвижимости  
**Описание местоположения земельного участка**

<b>Земельный участок</b>			
(вид объекта недвижимости)			
Лист № __ Раздела <b>3.2</b>	Всего листов раздела <b>3.2</b> : __	Всего разделов: __	Всего листов выписки: __
<b>17.11.2022 № 99/2022/505658598</b>			
Кадастровый номер:		<b>47:14:0000000:32 (единое землепользование)</b>	

Сведения о характерных точках границы земельного участка				
Система координат: Зона №				
Номер точки	Координаты		Описание закрепления на местности	Средняя квадратическая погрешность определения координат характерных точек границ земельного участка, м
	X	Y		
1	2	3	4	5
12211	411848.52	2170624.91	данные отсутствуют	данные отсутствуют
12212	412039.72	2170655.08	данные отсутствуют	данные отсутствуют
12213	412223.9	2170684.14	данные отсутствуют	данные отсутствуют
12214	412325.55	2170700.19	данные отсутствуют	данные отсутствуют
12215	412356.53	2170813.2	данные отсутствуют	данные отсутствуют
12216	412357.58	2170817.02	данные отсутствуют	данные отсутствуют
12217	412391.65	2170829.46	данные отсутствуют	данные отсутствуют
12218	412397.59	2170831.63	данные отсутствуют	данные отсутствуют
12219	412455.95	2170950.21	данные отсутствуют	данные отсутствуют
12220	412616.68	2170980.63	данные отсутствуют	данные отсутствуют
12221	412610.49	2171076.48	данные отсутствуют	данные отсутствуют
12222	412597.74	2171273.55	данные отсутствуют	данные отсутствуют
12223	412592.09	2171323.86	данные отсутствуют	данные отсутствуют
12224	412416.52	2171404.84	данные отсутствуют	данные отсутствуют
12225	412396.11	2171409.14	данные отсутствуют	данные отсутствуют

Государственный регистратор		ФГИС ЕГРН
полное наименование должности	подпись	инициалы, фамилия

М.П.

Выписка из Единого государственного реестра недвижимости об объекте недвижимости  
**Описание местоположения земельного участка**

<b>Земельный участок</b>			
(вид объекта недвижимости)			
Лист № __ Раздела <b>3.2</b>	Всего листов раздела <b>3.2</b> : __	Всего разделов: __	Всего листов выписки: __
<b>17.11.2022 № 99/2022/505658598</b>			
Кадастровый номер:		<b>47:14:0000000:32 (единое землепользование)</b>	

Сведения о характерных точках границы земельного участка				
Система координат: Зона №				
Номер точки	Координаты		Описание закрепления на местности	Средняя квадратическая погрешность определения координат характерных точек границ земельного участка, м
	X	Y		
1	2	3	4	5
12226	412368.73	2171416.68	данные отсутствуют	данные отсутствуют
12227	412297.64	2171441.97	данные отсутствуют	данные отсутствуют
12228	412229.55	2171463.95	данные отсутствуют	данные отсутствуют
12229	412156.1	2171487.65	данные отсутствуют	данные отсутствуют
12230	412135.88	2171494.08	данные отсутствуют	данные отсутствуют
12231	412126.75	2171496.98	данные отсутствуют	данные отсутствуют
12232	411986.95	2171554.85	данные отсутствуют	данные отсутствуют
12233	411940.41	2171574.11	данные отсутствуют	данные отсутствуют
12234	411732.86	2171689.2	данные отсутствуют	данные отсутствуют
12235	411702.17	2171690.14	данные отсутствуют	данные отсутствуют
12236	425084.49	2183918.74	данные отсутствуют	данные отсутствуют
12237	424946.03	2183927.37	данные отсутствуют	данные отсутствуют
12238	424703.44	2183970.89	данные отсутствуют	данные отсутствуют
12239	424692.74	2183969.86	данные отсутствуют	данные отсутствуют
12240	424679.86	2183918.31	данные отсутствуют	данные отсутствуют

Государственный регистратор		ФГИС ЕГРН
полное наименование должности	подпись	инициалы, фамилия

М.П.



Выписка из Единого государственного реестра недвижимости об объекте недвижимости  
**Описание местоположения земельного участка**

<b>Земельный участок</b>			
(вид объекта недвижимости)			
Лист № __ Раздела <b>3.2</b>	Всего листов раздела <b>3.2</b> : __	Всего разделов: __	Всего листов выписки: __
<b>17.11.2022 № 99/2022/505658598</b>			
Кадастровый номер:		<b>47:14:0000000:32 (единое землепользование)</b>	

Сведения о характерных точках границы земельного участка				
Система координат:				
Зона №				
Номер точки	Координаты		Описание закрепления на местности	Средняя квадратическая погрешность определения координат характерных точек границ земельного участка, м
	X	Y		
1	2	3	4	5
12241	424690.53	2183865.33	данные отсутствуют	данные отсутствуют
12242	424677.38	2183822.11	данные отсутствуют	данные отсутствуют
12243	424626.69	2183758.48	данные отсутствуют	данные отсутствуют
12244	424571.01	2183729.56	данные отсутствуют	данные отсутствуют
12245	424471.41	2183819.21	данные отсутствуют	данные отсутствуют
12246	424420.78	2183773.94	данные отсутствуют	данные отсутствуют
12247	424399.4	2183811.84	данные отсутствуют	данные отсутствуют
12248	424297.77	2183880.76	данные отсутствуют	данные отсутствуют
12249	424238.91	2183949.81	данные отсутствуют	данные отсутствуют
12250	424203.64	2183910.91	данные отсутствуют	данные отсутствуют
12251	424159.01	2183915.45	данные отсутствуют	данные отсутствуют
12252	423882.72	2184172.14	данные отсутствуют	данные отсутствуют
12253	423817.92	2184232.35	данные отсутствуют	данные отсутствуют
12254	423824.73	2184244.91	данные отсутствуют	данные отсутствуют
12255	423903.92	2184391	данные отсутствуют	данные отсутствуют

Государственный регистратор		ФГИС ЕГРН
полное наименование должности	подпись	инициалы, фамилия

М.П.

Выписка из Единого государственного реестра недвижимости об объекте недвижимости  
**Описание местоположения земельного участка**

<b>Земельный участок</b>			
(вид объекта недвижимости)			
Лист № __ Раздела <b>3.2</b>	Всего листов раздела <b>3.2</b> : __	Всего разделов: __	Всего листов выписки: __
<b>17.11.2022 № 99/2022/505658598</b>			
Кадастровый номер:		<b>47:14:0000000:32 (единое землепользование)</b>	

Сведения о характерных точках границы земельного участка				
Система координат: Зона №				
Номер точки	Координаты		Описание закрепления на местности	Средняя квадратическая погрешность определения координат характерных точек границ земельного участка, м
	X	Y		
1	2	3	4	5
12256	423947.9	2184360.57	данные отсутствуют	данные отсутствуют
12257	423992.94	2184443.92	данные отсутствуют	данные отсутствуют
12258	424006.15	2184471.06	данные отсутствуют	данные отсутствуют
12259	424001.99	2184481.77	данные отсутствуют	данные отсутствуют
12260	423994.86	2184501.87	данные отсутствуют	данные отсутствуют
12261	423820.41	2184703.66	данные отсутствуют	данные отсутствуют
12262	423838.73	2184901.24	данные отсутствуют	данные отсутствуют
12263	423886.19	2184917.4	данные отсутствуют	данные отсутствуют
12264	423894.05	2184920.31	данные отсутствуют	данные отсутствуют
12265	423892.63	2184927.09	данные отсутствуют	данные отсутствуют
12266	423891.84	2184935.72	данные отсутствуют	данные отсутствуют
12267	423892.77	2184937.96	данные отсутствуют	данные отсутствуют
12268	423907.43	2184943.87	данные отсутствуют	данные отсутствуют
12269	423918.36	2184947.38	данные отсутствуют	данные отсутствуют
12270	423936.45	2184953.18	данные отсутствуют	данные отсутствуют

Государственный регистратор		ФГИС ЕГРН
полное наименование должности	подпись	инициалы, фамилия

М.П.

Выписка из Единого государственного реестра недвижимости об объекте недвижимости  
**Описание местоположения земельного участка**

<b>Земельный участок</b>			
(вид объекта недвижимости)			
Лист № __ Раздела <b>3.2</b>	Всего листов раздела <b>3.2</b> : __	Всего разделов: __	Всего листов выписки: __
<b>17.11.2022 № 99/2022/505658598</b>			
Кадастровый номер:		<b>47:14:0000000:32 (единое землепользование)</b>	

Сведения о характерных точках границы земельного участка				
Система координат: Зона №				
Номер точки	Координаты		Описание закрепления на местности	Средняя квадратическая погрешность определения координат характерных точек границ земельного участка, м
	X	Y		
1	2	3	4	5
12271	423947.1	2184956.73	данные отсутствуют	данные отсутствуют
12272	423968.43	2184963.86	данные отсутствуют	данные отсутствуют
12273	423975	2184965.56	данные отсутствуют	данные отсутствуют
12274	424004.25	2184973.13	данные отсутствуют	данные отсутствуют
12275	424012.78	2184975.34	данные отсутствуют	данные отсутствуют
12276	424036.08	2184980.77	данные отсутствуют	данные отсутствуют
12277	424069.63	2184988.6	данные отсутствуют	данные отсутствуют
12278	424082.33	2184991.53	данные отсутствуют	данные отсутствуют
12279	424093.61	2184994.13	данные отсутствуют	данные отсутствуют
12280	424096.74	2184994.86	данные отсутствуют	данные отсутствуют
12281	424104.23	2184999.28	данные отсутствуют	данные отсутствуют
12282	424231.61	2185033.05	данные отсутствуют	данные отсутствуют
12283	424307.69	2185131.58	данные отсутствуют	данные отсутствуют
12284	424321.77	2185149.81	данные отсутствуют	данные отсутствуют
12285	424368.8	2185123.61	данные отсутствуют	данные отсутствуют

Государственный регистратор		ФГИС ЕГРН
полное наименование должности	подпись	инициалы, фамилия

М.П.

Выписка из Единого государственного реестра недвижимости об объекте недвижимости  
**Описание местоположения земельного участка**

<b>Земельный участок</b>			
(вид объекта недвижимости)			
Лист № ___ Раздела <b>3.2</b>	Всего листов раздела <b>3.2</b> : ___	Всего разделов: ___	Всего листов выписки: ___
<b>17.11.2022 № 99/2022/505658598</b>			
Кадастровый номер:		<b>47:14:0000000:32 (единое землепользование)</b>	

Сведения о характерных точках границы земельного участка				
Система координат: Зона №				
Номер точки	Координаты		Описание закрепления на местности	Средняя квадратическая погрешность определения координат характерных точек границ земельного участка, м
	X	Y		
1	2	3	4	5
12286	424368.53	2185110.24	данные отсутствуют	данные отсутствуют
12287	424488.13	2185046.01	данные отсутствуют	данные отсутствуют
12288	424487.95	2185036.84	данные отсутствуют	данные отсутствуют
12289	424490.07	2185035.72	данные отсутствуют	данные отсутствуют
12290	424505.9	2185043.28	данные отсутствуют	данные отсутствуют
12291	424506.29	2185059.64	данные отсутствуют	данные отсутствуют
12292	424588.25	2185096.53	данные отсутствуют	данные отсутствуют
12293	424593.37	2185085.15	данные отсутствуют	данные отсутствуют
12294	424593.4	2185085.03	данные отсутствуют	данные отсутствуют
12295	424602.42	2185089.34	данные отсутствуют	данные отсутствуют
12296	424597.31	2185100.71	данные отсутствуют	данные отсутствуют
12297	424638.25	2185119.04	данные отсутствуют	данные отсутствуют
12298	424654.82	2185126.5	данные отсутствуют	данные отсутствуют
12299	424654.82	2185126.46	данные отсутствуют	данные отсутствуют
12300	424746.03	2185167.3	данные отсутствуют	данные отсутствуют

Государственный регистратор		ФГИС ЕГРН
полное наименование должности	подпись	инициалы, фамилия

М.П.

Выписка из Единого государственного реестра недвижимости об объекте недвижимости  
**Описание местоположения земельного участка**

<b>Земельный участок</b>			
(вид объекта недвижимости)			
Лист № __ Раздела <b>3.2</b>	Всего листов раздела <b>3.2</b> : __	Всего разделов: __	Всего листов выписки: __
<b>17.11.2022 № 99/2022/505658598</b>			
Кадастровый номер:		<b>47:14:0000000:32 (единое землепользование)</b>	

Сведения о характерных точках границы земельного участка				
Система координат: Зона №				
Номер точки	Координаты		Описание закрепления на местности	Средняя квадратическая погрешность определения координат характерных точек границ земельного участка, м
	X	Y		
1	2	3	4	5
12301	424747.87	2185167.15	данные отсутствуют	данные отсутствуют
12302	424747.31	2185155.23	данные отсутствуют	данные отсутствуют
12303	424808.32	2185138.57	данные отсутствуют	данные отсутствуют
12304	424821.55	2185137.07	данные отсутствуют	данные отсутствуют
12305	424834.66	2185138.5	данные отсутствуют	данные отсутствуют
12306	424844.16	2185142	данные отсутствуют	данные отсутствуют
12307	424861.6	2185143.63	данные отсутствуют	данные отсутствуют
12308	424874.44	2185138.48	данные отсутствуют	данные отсутствуют
12309	424885.76	2185129.89	данные отсутствуют	данные отсутствуют
12310	424899.31	2185121.25	данные отсутствуют	данные отсутствуют
12311	424914.95	2185113.28	данные отсутствуют	данные отсутствуют
12312	424938.22	2185103.4	данные отсутствуют	данные отсутствуют
12313	424951.88	2185101.78	данные отсутствуют	данные отсутствуют
12314	424984.71	2185113.82	данные отсутствуют	данные отсутствуют
12315	424987.33	2185114.81	данные отсутствуют	данные отсутствуют

Государственный регистратор		ФГИС ЕГРН
полное наименование должности	подпись	инициалы, фамилия

М.П.

Выписка из Единого государственного реестра недвижимости об объекте недвижимости  
**Описание местоположения земельного участка**

<b>Земельный участок</b>			
(вид объекта недвижимости)			
Лист № __ Раздела <b>3.2</b>	Всего листов раздела <b>3.2</b> : __	Всего разделов: __	Всего листов выписки: __
<b>17.11.2022 № 99/2022/505658598</b>			
Кадастровый номер:		<b>47:14:0000000:32 (единое землепользование)</b>	

Сведения о характерных точках границы земельного участка				
Система координат: Зона №				
Номер точки	Координаты		Описание закрепления на местности	Средняя квадратическая погрешность определения координат характерных точек границ земельного участка, м
	X	Y		
1	2	3	4	5
12316	425021.94	2185104.48	данные отсутствуют	данные отсутствуют
12317	425053.53	2185107.02	данные отсутствуют	данные отсутствуют
12318	425076.27	2185113.76	данные отсутствуют	данные отсутствуют
12319	425099.47	2185122.37	данные отсутствуют	данные отсутствуют
12320	425131.53	2185138.75	данные отсутствуют	данные отсутствуют
12321	425157.99	2185153.9	данные отсутствуют	данные отсутствуют
12322	425226.33	2185180.39	данные отсутствуют	данные отсутствуют
12323	425233.85	2185193.02	данные отсутствуют	данные отсутствуют
12324	425235.56	2185240.92	данные отсутствуют	данные отсутствуют
12325	425241.35	2185252.36	данные отсутствуют	данные отсутствуют
12326	425346.28	2185209.1	данные отсутствуют	данные отсутствуют
12327	425366.39	2185219.94	данные отсутствуют	данные отсутствуют
12328	425391.5	2185267.74	данные отсутствуют	данные отсутствуют
12329	425414.17	2185312.64	данные отсутствуют	данные отсутствуют
12330	425423.65	2185360.72	данные отсутствуют	данные отсутствуют

Государственный регистратор		ФГИС ЕГРН
полное наименование должности	подпись	инициалы, фамилия

М.П.

Выписка из Единого государственного реестра недвижимости об объекте недвижимости  
**Описание местоположения земельного участка**

<b>Земельный участок</b>			
(вид объекта недвижимости)			
Лист № __ Раздела <b>3.2</b>	Всего листов раздела <b>3.2</b> : __	Всего разделов: __	Всего листов выписки: __
<b>17.11.2022 № 99/2022/505658598</b>			
Кадастровый номер:		<b>47:14:0000000:32 (единое землепользование)</b>	

Сведения о характерных точках границы земельного участка				
Система координат: Зона №				
Номер точки	Координаты		Описание закрепления на местности	Средняя квадратическая погрешность определения координат характерных точек границ земельного участка, м
	X	Y		
1	2	3	4	5
12331	425423.48	2185377.73	данные отсутствуют	данные отсутствуют
12332	425421.81	2185550.18	данные отсутствуют	данные отсутствуют
12333	425411.51	2185584.13	данные отсутствуют	данные отсутствуют
12334	425394.55	2185640.07	данные отсутствуют	данные отсутствуют
12335	425518.3	2185770.07	данные отсутствуют	данные отсутствуют
12336	425791.52	2185491.64	данные отсутствуют	данные отсутствуют
12337	425750.6	2185440.3	данные отсутствуют	данные отсутствуют
12338	425557.71	2185231.53	данные отсутствуют	данные отсутствуют
12339	425488.66	2185148.99	данные отсутствуют	данные отсутствуют
12340	425399.14	2185053.12	данные отсутствуют	данные отсутствуют
12341	425285.08	2184941.97	данные отсутствуют	данные отсутствуют
12342	425300.12	2184933.39	данные отсутствуют	данные отсутствуют
12343	425326.47	2184918.49	данные отсутствуют	данные отсутствуют
12344	425330.06	2184916.46	данные отсутствуют	данные отсутствуют
12345	425352.53	2184904.82	данные отсутствуют	данные отсутствуют

Государственный регистратор		ФГИС ЕГРН
полное наименование должности	подпись	инициалы, фамилия

М.П.

Выписка из Единого государственного реестра недвижимости об объекте недвижимости  
**Описание местоположения земельного участка**

<b>Земельный участок</b>			
(вид объекта недвижимости)			
Лист № __ Раздела <b>3.2</b>	Всего листов раздела <b>3.2</b> : __	Всего разделов: __	Всего листов выписки: __
<b>17.11.2022 № 99/2022/505658598</b>			
Кадастровый номер:		<b>47:14:0000000:32 (единое землепользование)</b>	

Сведения о характерных точках границы земельного участка				
Система координат: Зона №				
Номер точки	Координаты		Описание закрепления на местности	Средняя квадратическая погрешность определения координат характерных точек границ земельного участка, м
	X	Y		
1	2	3	4	5
12346	425367.7	2184896.96	данные отсутствуют	данные отсутствуют
12347	425379	2184890.29	данные отсутствуют	данные отсутствуют
12348	425404.15	2184875.44	данные отсутствуют	данные отсутствуют
12349	425430.48	2184859.89	данные отсутствуют	данные отсутствуют
12350	425456.87	2184844.33	данные отсутствуют	данные отсутствуют
12351	425483.57	2184828.56	данные отсутствуют	данные отсутствуют
12352	425486.16	2184827.04	данные отсутствуют	данные отсутствуют
12353	425492.17	2184823.61	данные отсутствуют	данные отсутствуют
12354	425519.13	2184808.21	данные отсутствуют	данные отсутствуют
12355	425546.65	2184792.51	данные отсутствуют	данные отсутствуют
12356	425573.74	2184777.06	данные отсутствуют	данные отсутствуют
12357	425600.08	2184762.03	данные отсутствуют	данные отсутствуют
12358	425625.97	2184747.25	данные отсутствуют	данные отсутствуют
12359	425652	2184732.39	данные отсутствуют	данные отсутствуют
12360	425661.32	2184727.07	данные отсутствуют	данные отсутствуют

Государственный регистратор		ФГИС ЕГРН
полное наименование должности	подпись	инициалы, фамилия

М.П.



Выписка из Единого государственного реестра недвижимости об объекте недвижимости  
**Описание местоположения земельного участка**

<b>Земельный участок</b>			
(вид объекта недвижимости)			
Лист № __ Раздела <b>3.2</b>	Всего листов раздела <b>3.2</b> : __	Всего разделов: __	Всего листов выписки: __
<b>17.11.2022 № 99/2022/505658598</b>			
Кадастровый номер:		<b>47:14:0000000:32 (единое землепользование)</b>	

Сведения о характерных точках границы земельного участка				
Система координат: Зона №				
Номер точки	Координаты		Описание закрепления на местности	Средняя квадратическая погрешность определения координат характерных точек границ земельного участка, м
	X	Y		
1	2	3	4	5
12361	425676.27	2184723.57	данные отсутствуют	данные отсутствуют
12362	425704.02	2184717.07	данные отсутствуют	данные отсутствуют
12363	425729.05	2184711.2	данные отсутствуют	данные отсутствуют
12364	425733.07	2184711.2	данные отсутствуют	данные отсутствуют
12365	425759.55	2184711.2	данные отсутствуют	данные отсутствуют
12366	425771.91	2184711.2	данные отсутствуют	данные отсутствуют
12367	425786.81	2184707.94	данные отсутствуют	данные отсутствуют
12368	425818.83	2184700.95	данные отсутствуют	данные отсутствуют
12369	425851.82	2184693.74	данные отсутствуют	данные отсутствуют
12370	425857.83	2184679.4	данные отсутствуют	данные отсутствуют
12371	425869.14	2184652.4	данные отсутствуют	данные отсутствуют
12372	425881.1	2184623.83	данные отсутствуют	данные отсутствуют
12373	425893.14	2184595.08	данные отсутствуют	данные отсутствуют
12374	425905.14	2184566.45	данные отсутствуют	данные отсутствуют
12375	425917.39	2184537.21	данные отсутствуют	данные отсутствуют

Государственный регистратор		ФГИС ЕГРН
полное наименование должности	подпись	инициалы, фамилия

М.П.

Выписка из Единого государственного реестра недвижимости об объекте недвижимости  
**Описание местоположения земельного участка**

<b>Земельный участок</b>			
(вид объекта недвижимости)			
Лист № __ Раздела <b>3.2</b>	Всего листов раздела <b>3.2</b> : __	Всего разделов: __	Всего листов выписки: __
<b>17.11.2022 № 99/2022/505658598</b>			
Кадастровый номер:		<b>47:14:0000000:32 (единое землепользование)</b>	

Сведения о характерных точках границы земельного участка				
Система координат: Зона №				
Номер точки	Координаты		Описание закрепления на местности	Средняя квадратическая погрешность определения координат характерных точек границ земельного участка, м
	X	Y		
1	2	3	4	5
12376	425929.66	2184507.91	данные отсутствуют	данные отсутствуют
12377	425941.93	2184478.6	данные отсутствуют	данные отсутствуют
12378	425947.68	2184471.69	данные отсутствуют	данные отсутствуют
12379	425980.97	2184470.28	данные отсутствуют	данные отсутствуют
12380	426012.55	2184484.04	данные отсутствуют	данные отсутствуют
12381	426043.96	2184501.77	данные отсутствуют	данные отсутствуют
12382	426054.94	2184505.44	данные отсутствуют	данные отсутствуют
12383	426123.9	2184528.5	данные отсутствуют	данные отсутствуют
12384	426207.66	2184534.42	данные отсутствуют	данные отсутствуют
12385	426217.47	2184534.55	данные отсутствуют	данные отсутствуют
12386	426247.78	2184530.3	данные отсутствуют	данные отсутствуют
12387	426281.92	2184525.52	данные отсутствуют	данные отсутствуют
12388	426308.3	2184521.82	данные отсутствуют	данные отсутствуют
12389	426353.68	2184516.04	данные отсутствуют	данные отсутствуют
12390	426367.9	2184515.88	данные отсутствуют	данные отсутствуют

Государственный регистратор		ФГИС ЕГРН
полное наименование должности	подпись	инициалы, фамилия

М.П.

Выписка из Единого государственного реестра недвижимости об объекте недвижимости  
**Описание местоположения земельного участка**

<b>Земельный участок</b>			
(вид объекта недвижимости)			
Лист № ___ Раздела <b>3.2</b>	Всего листов раздела <b>3.2</b> : ___	Всего разделов: ___	Всего листов выписки: ___
<b>17.11.2022 № 99/2022/505658598</b>			
Кадастровый номер:		<b>47:14:0000000:32 (единое землепользование)</b>	

Сведения о характерных точках границы земельного участка				
Система координат: Зона №				
Номер точки	Координаты		Описание закрепления на местности	Средняя квадратическая погрешность определения координат характерных точек границ земельного участка, м
	X	Y		
1	2	3	4	5
12391	426367.71	2184526.31	данные отсутствуют	данные отсутствуют
12392	426395.65	2184521.35	данные отсутствуют	данные отсутствуют
12393	426421.8	2184518.57	данные отсутствуют	данные отсутствуют
12394	426431.18	2184518.51	данные отсутствуют	данные отсутствуют
12395	426434.8	2184504.68	данные отсутствуют	данные отсутствуют
12396	426441.56	2184504.99	данные отсутствуют	данные отсутствуют
12397	426436.7	2184522.32	данные отсутствуют	данные отсутствуют
12398	426464.32	2184546.76	данные отсутствуют	данные отсутствуют
12399	426519.09	2184545.74	данные отсутствуют	данные отсутствуют
12400	426604.65	2184544.15	данные отсутствуют	данные отсутствуют
12401	426700.78	2184542.37	данные отсутствуют	данные отсутствуют
12402	426690.31	2184508.29	данные отсутствуют	данные отсутствуют
12403	426725.45	2184503.44	данные отсутствуют	данные отсутствуют
12404	426767.1	2184520.37	данные отсутствуют	данные отсутствуют
12405	426820.73	2184578.15	данные отсутствуют	данные отсутствуют

Государственный регистратор		ФГИС ЕГРН
полное наименование должности	подпись	инициалы, фамилия

М.П.

Выписка из Единого государственного реестра недвижимости об объекте недвижимости  
**Описание местоположения земельного участка**

<b>Земельный участок</b>			
(вид объекта недвижимости)			
Лист № __ Раздела <b>3.2</b>	Всего листов раздела <b>3.2</b> : __	Всего разделов: __	Всего листов выписки: __
<b>17.11.2022 № 99/2022/505658598</b>			
Кадастровый номер:		<b>47:14:000000:32 (единое землепользование)</b>	

Сведения о характерных точках границы земельного участка				
Система координат: Зона №				
Номер точки	Координаты		Описание закрепления на местности	Средняя квадратическая погрешность определения координат характерных точек границ земельного участка, м
	X	Y		
1	2	3	4	5
12406	426850.12	2184613.17	данные отсутствуют	данные отсутствуют
12407	426876.11	2184623.98	данные отсутствуют	данные отсутствуют
12408	426900.8	2184616.68	данные отсутствуют	данные отсутствуют
12409	426906.08	2184606.39	данные отсутствуют	данные отсутствуют
12410	426906.68	2184593.17	данные отсутствуют	данные отсутствуют
12411	426901.24	2184578.69	данные отсутствуют	данные отсутствуют
12412	426899.17	2184573.28	данные отсутствуют	данные отсутствуют
12413	426870.72	2184537.1	данные отсутствуют	данные отсутствуют
12414	426858.83	2184507.38	данные отсутствуют	данные отсутствуют
12415	426863.12	2184492.53	данные отсутствуют	данные отсутствуют
12416	426878.1	2184487.01	данные отсутствуют	данные отсутствуют
12417	426886.96	2184487.41	данные отсутствуют	данные отсутствуют
12418	426903.11	2184492.79	данные отсутствуют	данные отсутствуют
12419	426926.88	2184519.29	данные отсутствуют	данные отсутствуют
12420	426930.7	2184527.89	данные отсутствуют	данные отсутствуют

Государственный регистратор		ФГИС ЕГРН
полное наименование должности	подпись	инициалы, фамилия

М.П.

Выписка из Единого государственного реестра недвижимости об объекте недвижимости  
**Описание местоположения земельного участка**

<b>Земельный участок</b>			
(вид объекта недвижимости)			
Лист № __ Раздела <b>3.2</b>	Всего листов раздела <b>3.2</b> : __	Всего разделов: __	Всего листов выписки: __
<b>17.11.2022 № 99/2022/505658598</b>			
Кадастровый номер:		<b>47:14:0000000:32 (единое землепользование)</b>	

Сведения о характерных точках границы земельного участка				
Система координат: Зона №				
Номер точки	Координаты		Описание закрепления на местности	Средняя квадратическая погрешность определения координат характерных точек границ земельного участка, м
	X	Y		
1	2	3	4	5
12421	426938.59	2184539.52	данные отсутствуют	данные отсутствуют
12422	426945.8	2184546.47	данные отсутствуют	данные отсутствуют
12423	426953.03	2184552.81	данные отсутствуют	данные отсутствуют
12424	426968.03	2184553.95	данные отсутствуют	данные отсутствуют
12425	426988.11	2184548.83	данные отсутствуют	данные отсутствуют
12426	427000.97	2184543.5	данные отсутствуют	данные отсутствуют
12427	427089.7	2184648.31	данные отсутствуют	данные отсутствуют
12428	427202.25	2184778.19	данные отсутствуют	данные отсутствуют
12429	427306.55	2184905.47	данные отсутствуют	данные отсутствуют
12430	427289.53	2184919.59	данные отсутствуют	данные отсутствуют
12431	427318.39	2184955.28	данные отсутствуют	данные отсутствуют
12432	427328.81	2184972.6	данные отсутствуют	данные отсутствуют
12433	427395.34	2185045.1	данные отсутствуют	данные отсутствуют
12434	427420.93	2185080.01	данные отсутствуют	данные отсутствуют
12435	427418.67	2185081.91	данные отсутствуют	данные отсутствуют

Государственный регистратор		ФГИС ЕГРН
полное наименование должности	подпись	инициалы, фамилия

М.П.

Выписка из Единого государственного реестра недвижимости об объекте недвижимости  
**Описание местоположения земельного участка**

<b>Земельный участок</b>			
(вид объекта недвижимости)			
Лист № __ Раздела <b>3.2</b>	Всего листов раздела <b>3.2</b> : __	Всего разделов: __	Всего листов выписки: __
<b>17.11.2022 № 99/2022/505658598</b>			
Кадастровый номер:		<b>47:14:000000:32 (единое землепользование)</b>	

Сведения о характерных точках границы земельного участка				
Система координат: Зона №				
Номер точки	Координаты		Описание закрепления на местности	Средняя квадратическая погрешность определения координат характерных точек границ земельного участка, м
	X	Y		
1	2	3	4	5
12436	427511.58	2185192.99	данные отсутствуют	данные отсутствуют
12437	427564.86	2185256.69	данные отсутствуют	данные отсутствуют
12438	427599.24	2185297.8	данные отсутствуют	данные отсутствуют
12439	427723.92	2185446.86	данные отсутствуют	данные отсутствуют
12440	427736.61	2185464.97	данные отсутствуют	данные отсутствуют
12441	427745.75	2185479.59	данные отсутствуют	данные отсутствуют
12442	427750.05	2185487.41	данные отсутствуют	данные отсутствуют
12443	427752.77	2185492.35	данные отсутствуют	данные отсутствуют
12444	427758.1	2185505.16	данные отсутствуют	данные отсутствуют
12445	427771.98	2185524.34	данные отсутствуют	данные отсутствуют
12446	427773.96	2185536.05	данные отсутствуют	данные отсутствуют
12447	427775.22	2185553.77	данные отсутствуют	данные отсутствуют
12448	427773.9	2185578.32	данные отсутствуют	данные отсутствуют
12449	427770.48	2185606.21	данные отсутствуют	данные отсутствуют
12450	427747.96	2185783.5	данные отсутствуют	данные отсутствуют

Государственный регистратор		ФГИС ЕГРН
полное наименование должности	подпись	инициалы, фамилия

М.П.

Выписка из Единого государственного реестра недвижимости об объекте недвижимости  
**Описание местоположения земельного участка**

<b>Земельный участок</b>			
(вид объекта недвижимости)			
Лист № __ Раздела <b>3.2</b>	Всего листов раздела <b>3.2</b> : __	Всего разделов: __	Всего листов выписки: __
<b>17.11.2022 № 99/2022/505658598</b>			
Кадастровый номер:		<b>47:14:0000000:32 (единое землепользование)</b>	

Сведения о характерных точках границы земельного участка				
Система координат: Зона №				
Номер точки	Координаты		Описание закрепления на местности	Средняя квадратическая погрешность определения координат характерных точек границ земельного участка, м
	X	Y		
1	2	3	4	5
12451	427745.25	2185804.82	данные отсутствуют	данные отсутствуют
12452	427742.45	2185826.25	данные отсутствуют	данные отсутствуют
12453	427737.58	2185846.93	данные отсутствуют	данные отсутствуют
12454	427729.75	2185866.09	данные отсутствуют	данные отсутствуют
12455	427728.05	2185865.35	данные отсутствуют	данные отсутствуют
12456	427719.69	2185882.64	данные отсутствуют	данные отсутствуют
12457	427707.11	2185899.88	данные отсутствуют	данные отсутствуют
12458	427692.56	2185913.84	данные отсутствуют	данные отсутствуют
12459	427680.48	2185922.56	данные отсутствуют	данные отсутствуют
12460	427668.5	2185929.57	данные отсутствуют	данные отсутствуют
12461	427652.26	2185937.98	данные отсутствуют	данные отсутствуют
12462	427648.96	2185931.26	данные отсутствуют	данные отсутствуют
12463	427630.99	2185939.94	данные отсутствуют	данные отсутствуют
12464	427571.36	2185966.01	данные отсутствуют	данные отсутствуют
12465	427531.44	2185982.41	данные отсутствуют	данные отсутствуют

Государственный регистратор		ФГИС ЕГРН
полное наименование должности	подпись	инициалы, фамилия

М.П.

Выписка из Единого государственного реестра недвижимости об объекте недвижимости  
**Описание местоположения земельного участка**

<b>Земельный участок</b>			
(вид объекта недвижимости)			
Лист № __ Раздела <b>3.2</b>	Всего листов раздела <b>3.2</b> : __	Всего разделов: __	Всего листов выписки: __
<b>17.11.2022 № 99/2022/505658598</b>			
Кадастровый номер:		<b>47:14:0000000:32 (единое землепользование)</b>	

Сведения о характерных точках границы земельного участка				
Система координат: Зона №				
Номер точки	Координаты		Описание закрепления на местности	Средняя квадратическая погрешность определения координат характерных точек границ земельного участка, м
	X	Y		
1	2	3	4	5
12466	427444.83	2186013.94	данные отсутствуют	данные отсутствуют
12467	427372.4	2186041.64	данные отсутствуют	данные отсутствуют
12468	427303.24	2186062.1	данные отсутствуют	данные отсутствуют
12469	427232.88	2186080.46	данные отсутствуют	данные отсутствуют
12470	427118.82	2186107.25	данные отсутствуют	данные отсутствуют
12471	426876.1	2186163.7	данные отсутствуют	данные отсутствуют
12472	426871.52	2186142.21	данные отсутствуют	данные отсутствуют
12473	426765.83	2186166.8	данные отсутствуют	данные отсутствуют
12474	426770.97	2186188.16	данные отсутствуют	данные отсутствуют
12475	426163.14	2186329.53	данные отсутствуют	данные отсутствуют
12476	425518.93	2186479.37	данные отсутствуют	данные отсутствуют
12477	425426.86	2186500.81	данные отсутствуют	данные отсутствуют
12478	425317.34	2186528.48	данные отсутствуют	данные отсутствуют
12479	425202.32	2186562.37	данные отсутствуют	данные отсутствуют
12480	425088.71	2186600.86	данные отсутствуют	данные отсутствуют

Государственный регистратор		ФГИС ЕГРН
полное наименование должности	подпись	инициалы, фамилия

М.П.



Выписка из Единого государственного реестра недвижимости об объекте недвижимости  
**Описание местоположения земельного участка**

<b>Земельный участок</b>			
(вид объекта недвижимости)			
Лист № __ Раздела <b>3.2</b>	Всего листов раздела <b>3.2</b> : __	Всего разделов: __	Всего листов выписки: __
<b>17.11.2022 № 99/2022/505658598</b>			
Кадастровый номер:		<b>47:14:0000000:32 (единое землепользование)</b>	

Сведения о характерных точках границы земельного участка				
Система координат: Зона №				
Номер точки	Координаты		Описание закрепления на местности	Средняя квадратическая погрешность определения координат характерных точек границ земельного участка, м
	X	Y		
1	2	3	4	5
12481	424965.74	2186648.05	данные отсутствуют	данные отсутствуют
12482	424780.29	2186731.8	данные отсутствуют	данные отсутствуют
12483	424712.19	2186766.5	данные отсутствуют	данные отсутствуют
12484	424645.93	2186802.2	данные отсутствуют	данные отсутствуют
12485	424634.36	2186807.49	данные отсутствуют	данные отсутствуют
12486	424616.17	2186814.81	данные отсутствуют	данные отсутствуют
12487	424607.24	2186811.88	данные отсутствуют	данные отсутствуют
12488	424605.56	2186812.2	данные отсутствуют	данные отсутствуют
12489	424603.37	2186798.74	данные отсутствуют	данные отсутствуют
12490	424564.62	2186805.06	данные отсутствуют	данные отсутствуют
12491	424556.14	2186806	данные отсутствуют	данные отсутствуют
12492	424535.62	2186812.62	данные отсутствуют	данные отсутствуют
12493	424529.4	2186815.27	данные отсутствуют	данные отсутствуют
12494	424523.04	2186820.81	данные отсутствуют	данные отсутствуют
12495	424520.02	2186826.22	данные отсутствуют	данные отсутствуют

Государственный регистратор		ФГИС ЕГРН
полное наименование должности	подпись	инициалы, фамилия

М.П.

Выписка из Единого государственного реестра недвижимости об объекте недвижимости  
**Описание местоположения земельного участка**

<b>Земельный участок</b>			
(вид объекта недвижимости)			
Лист № ___ Раздела <b>3.2</b>	Всего листов раздела <b>3.2</b> : ___	Всего разделов: ___	Всего листов выписки: ___
<b>17.11.2022 № 99/2022/505658598</b>			
Кадастровый номер:		<b>47:14:0000000:32 (единое землепользование)</b>	

Сведения о характерных точках границы земельного участка				
Система координат: Зона №				
Номер точки	Координаты		Описание закрепления на местности	Средняя квадратическая погрешность определения координат характерных точек границ земельного участка, м
	X	Y		
1	2	3	4	5
12496	424458.95	2186816.16	данные отсутствуют	данные отсутствуют
12497	424436.6	2186813.61	данные отсутствуют	данные отсутствуют
12498	424423.67	2186812.73	данные отсутствуют	данные отсутствуют
12499	424411.31	2186812.5	данные отсутствуют	данные отсутствуют
12500	424411.49	2186809.56	данные отсутствуют	данные отсутствуют
12501	424401.31	2186809.92	данные отсутствуют	данные отсутствуют
12502	424401.44	2186812.77	данные отсутствуют	данные отсутствуют
12503	424388.27	2186813.49	данные отсутствуют	данные отсутствуют
12504	424370.39	2186816.62	данные отсутствуют	данные отсутствуют
12505	424353.6	2186820.58	данные отсутствуют	данные отсутствуют
12506	424339.45	2186824.74	данные отсутствуют	данные отсутствуют
12507	424085.79	2186683.64	данные отсутствуют	данные отсутствуют
12508	424165.72	2186671.68	данные отсутствуют	данные отсутствуют
12509	424158.39	2186664.75	данные отсутствуют	данные отсутствуют
12510	424150.29	2186657.1	данные отсутствуют	данные отсутствуют

Государственный регистратор		ФГИС ЕГРН
полное наименование должности	подпись	инициалы, фамилия

М.П.

Выписка из Единого государственного реестра недвижимости об объекте недвижимости  
**Описание местоположения земельного участка**

<b>Земельный участок</b>			
(вид объекта недвижимости)			
Лист № __ Раздела <b>3.2</b>	Всего листов раздела <b>3.2</b> : __	Всего разделов: __	Всего листов выписки: __
<b>17.11.2022 № 99/2022/505658598</b>			
Кадастровый номер:		<b>47:14:0000000:32 (единое землепользование)</b>	

Сведения о характерных точках границы земельного участка				
Система координат: Зона №				
Номер точки	Координаты		Описание закрепления на местности	Средняя квадратическая погрешность определения координат характерных точек границ земельного участка, м
	X	Y		
1	2	3	4	5
12511	424149.71	2186651.58	данные отсутствуют	данные отсутствуют
12512	424148.98	2186644.44	данные отсутствуют	данные отсутствуют
12513	424147.8	2186628.63	данные отсутствуют	данные отсутствуют
12514	424153.41	2186609.02	данные отсутствуют	данные отсутствуют
12515	424161.01	2186594.55	данные отсутствуют	данные отсутствуют
12516	424161.4	2186585.75	данные отсутствуют	данные отсутствуют
12517	424155.01	2186573.8	данные отсутствуют	данные отсутствуют
12518	424140.81	2186560.24	данные отсутствуют	данные отсутствуют
12519	424128.53	2186555.64	данные отсутствуют	данные отсутствуют
12520	424125.58	2186550.88	данные отсутствуют	данные отсутствуют
12521	424045.67	2186504.07	данные отсутствуют	данные отсутствуют
12522	424001.55	2186475.96	данные отсутствуют	данные отсутствуют
12523	423994.68	2186472.78	данные отсутствуют	данные отсутствуют
12524	423994.28	2186472.38	данные отсутствуют	данные отсутствуют
12525	423983.8	2186467.73	данные отсутствуют	данные отсутствуют

Государственный регистратор		ФГИС ЕГРН
полное наименование должности	подпись	инициалы, фамилия

М.П.

Выписка из Единого государственного реестра недвижимости об объекте недвижимости  
**Описание местоположения земельного участка**

<b>Земельный участок</b>			
(вид объекта недвижимости)			
Лист № ___ Раздела <b>3.2</b>	Всего листов раздела <b>3.2</b> : ___	Всего разделов: ___	Всего листов выписки: ___
<b>17.11.2022 № 99/2022/505658598</b>			
Кадастровый номер:		<b>47:14:0000000:32 (единое землепользование)</b>	

Сведения о характерных точках границы земельного участка				
Система координат: Зона №				
Номер точки	Координаты		Описание закрепления на местности	Средняя квадратическая погрешность определения координат характерных точек границ земельного участка, м
	X	Y		
1	2	3	4	5
12526	423960.47	2186456.31	данные отсутствуют	данные отсутствуют
12527	423931.62	2186452.74	данные отсутствуют	данные отсутствуют
12528	423912.97	2186445.6	данные отсутствуют	данные отсутствуют
12529	423901.04	2186441.23	данные отсутствуют	данные отсутствуют
12530	423777.62	2186395.91	данные отсутствуют	данные отсутствуют
12531	423778.66	2186309.05	данные отсутствуют	данные отсутствуют
12532	423791.11	2186263.69	данные отсутствуют	данные отсутствуют
12533	423808.24	2186235.49	данные отсутствуют	данные отсутствуют
12534	423816.14	2186220.99	данные отсутствуют	данные отсутствуют
12535	423804.96	2186213.22	данные отсутствуют	данные отсутствуют
12536	423811.6	2186189.02	данные отсутствуют	данные отсутствуют
12537	423849.04	2186083.14	данные отсутствуют	данные отсутствуют
12538	423869.99	2186023.88	данные отсутствуют	данные отсутствуют
12539	423902.95	2185930.63	данные отсутствуют	данные отсутствуют
12540	423986.95	2185902.26	данные отсутствуют	данные отсутствуют

Государственный регистратор		ФГИС ЕГРН
полное наименование должности	подпись	инициалы, фамилия

М.П.

Выписка из Единого государственного реестра недвижимости об объекте недвижимости  
**Описание местоположения земельного участка**

<b>Земельный участок</b>			
(вид объекта недвижимости)			
Лист № __ Раздела <b>3.2</b>	Всего листов раздела <b>3.2</b> : __	Всего разделов: __	Всего листов выписки: __
<b>17.11.2022 № 99/2022/505658598</b>			
Кадастровый номер:		<b>47:14:0000000:32 (единое землепользование)</b>	

Сведения о характерных точках границы земельного участка				
Система координат: Зона №				
Номер точки	Координаты		Описание закрепления на местности	Средняя квадратическая погрешность определения координат характерных точек границ земельного участка, м
	X	Y		
1	2	3	4	5
12541	423998.64	2185885.29	данные отсутствуют	данные отсутствуют
12542	423997.09	2185876.82	данные отсутствуют	данные отсутствуют
12543	423994.04	2185860.16	данные отсутствуют	данные отсутствуют
12544	423960.67	2185866.44	данные отсутствуют	данные отсутствуют
12545	423896.28	2185878.73	данные отсутствуют	данные отсутствуют
12546	423887.72	2185850.42	данные отсутствуют	данные отсутствуют
12547	423795.34	2185888.71	данные отсутствуют	данные отсутствуют
12548	423693.13	2185908.65	данные отсутствуют	данные отсутствуют
12549	423602.81	2185840.78	данные отсутствуют	данные отсутствуют
12550	423588.81	2185858.04	данные отсутствуют	данные отсутствуют
12551	423451.97	2186037.06	данные отсутствуют	данные отсутствуют
12552	423441.48	2186047.36	данные отсутствуют	данные отсутствуют
12553	423285.68	2185933.58	данные отсутствуют	данные отсутствуют
12554	423252.33	2185909.29	данные отсутствуют	данные отсутствуют
12555	423245.62	2185811.73	данные отсутствуют	данные отсутствуют

Государственный регистратор		ФГИС ЕГРН
полное наименование должности	подпись	инициалы, фамилия

М.П.

Выписка из Единого государственного реестра недвижимости об объекте недвижимости  
**Описание местоположения земельного участка**

<b>Земельный участок</b>			
(вид объекта недвижимости)			
Лист № ___ Раздела <b>3.2</b>	Всего листов раздела <b>3.2</b> : ___	Всего разделов: ___	Всего листов выписки: ___
<b>17.11.2022 № 99/2022/505658598</b>			
Кадастровый номер:		<b>47:14:0000000:32 (единое землепользование)</b>	

Сведения о характерных точках границы земельного участка				
Система координат: Зона №				
Номер точки	Координаты		Описание закрепления на местности	Средняя квадратическая погрешность определения координат характерных точек границ земельного участка, м
	X	Y		
1	2	3	4	5
12556	423268.47	2185763.52	данные отсутствуют	данные отсутствуют
12557	423286.41	2185725.68	данные отсутствуют	данные отсутствуют
12558	423298.09	2185701.04	данные отсутствуют	данные отсутствуют
12559	423272.38	2185672.82	данные отсутствуют	данные отсутствуют
12560	423270.58	2185670.84	данные отсутствуют	данные отсутствуют
12561	423263.11	2185662.64	данные отсутствуют	данные отсутствуют
12562	423216.05	2185610.96	данные отсутствуют	данные отсутствуют
12563	423082.71	2185464.54	данные отсутствуют	данные отсутствуют
12564	423049.05	2185485.5	данные отсутствуют	данные отсутствуют
12565	423002.47	2185557.03	данные отсутствуют	данные отсутствуют
12566	422897.34	2185656.73	данные отсутствуют	данные отсутствуют
12567	422807.41	2185742.01	данные отсутствуют	данные отсутствуют
12568	422757.6	2185784.85	данные отсутствуют	данные отсутствуют
12569	422612.05	2185910.05	данные отсутствуют	данные отсутствуют
12570	422569.56	2185946.6	данные отсутствуют	данные отсутствуют

Государственный регистратор		ФГИС ЕГРН
полное наименование должности	подпись	инициалы, фамилия

М.П.

Выписка из Единого государственного реестра недвижимости об объекте недвижимости  
**Описание местоположения земельного участка**

<b>Земельный участок</b>			
(вид объекта недвижимости)			
Лист № __ Раздела <b>3.2</b>	Всего листов раздела <b>3.2</b> : __	Всего разделов: __	Всего листов выписки: __
<b>17.11.2022 № 99/2022/505658598</b>			
Кадастровый номер:		<b>47:14:0000000:32 (единое землепользование)</b>	

Сведения о характерных точках границы земельного участка				
Система координат: Зона №				
Номер точки	Координаты		Описание закрепления на местности	Средняя квадратическая погрешность определения координат характерных точек границ земельного участка, м
	X	Y		
1	2	3	4	5
12571	422545.39	2186192.53	данные отсутствуют	данные отсутствуют
12572	422528.49	2186364.24	данные отсутствуют	данные отсутствуют
12573	422526.76	2186381.94	данные отсутствуют	данные отсутствуют
12574	422523.89	2186408.3	данные отсутствуют	данные отсутствуют
12575	422503.23	2186597.84	данные отсутствуют	данные отсутствуют
12576	422500.79	2186732.25	данные отсутствуют	данные отсутствуют
12577	422386.78	2186859	данные отсутствуют	данные отсутствуют
12578	422341.73	2187000.5	данные отсутствуют	данные отсутствуют
12579	422343.96	2187001.37	данные отсутствуют	данные отсутствуют
12580	422195.81	2187140.4	данные отсутствуют	данные отсутствуют
12581	422166.47	2187161.11	данные отсутствуют	данные отсутствуют
12582	422157.39	2187170.73	данные отсутствуют	данные отсутствуют
12583	422153.79	2187182.69	данные отсутствуют	данные отсутствуют
12584	422148.45	2187205.14	данные отсутствуют	данные отсутствуют
12585	422145.52	2187211.42	данные отсутствуют	данные отсутствуют

Государственный регистратор		ФГИС ЕГРН
полное наименование должности	подпись	инициалы, фамилия

М.П.

Выписка из Единого государственного реестра недвижимости об объекте недвижимости  
**Описание местоположения земельного участка**

<b>Земельный участок</b>			
(вид объекта недвижимости)			
Лист № __ Раздела <b>3.2</b>	Всего листов раздела <b>3.2</b> : __	Всего разделов: __	Всего листов выписки: __
<b>17.11.2022 № 99/2022/505658598</b>			
Кадастровый номер:		<b>47:14:0000000:32 (единое землепользование)</b>	

Сведения о характерных точках границы земельного участка				
Система координат: Зона №				
Номер точки	Координаты		Описание закрепления на местности	Средняя квадратическая погрешность определения координат характерных точек границ земельного участка, м
	X	Y		
1	2	3	4	5
12586	422119.63	2187226.4	данные отсутствуют	данные отсутствуют
12587	422099.7	2187242.07	данные отсутствуют	данные отсутствуют
12588	422087.02	2187271.44	данные отсутствуют	данные отсутствуют
12589	422046.78	2187294.1	данные отсутствуют	данные отсутствуют
12590	422040.67	2187297.54	данные отсутствуют	данные отсутствуют
12591	422031.58	2187296.06	данные отсутствуют	данные отсутствуют
12592	421975.83	2187286.95	данные отсутствуют	данные отсутствуют
12593	421953.92	2187307.34	данные отсутствуют	данные отсутствуют
12594	421911.75	2187340.65	данные отсутствуют	данные отсутствуют
12595	421878.45	2187366.95	данные отсутствуют	данные отсутствуют
12596	421857.65	2187383.38	данные отсутствуют	данные отсутствуют
12597	421818.03	2187414.68	данные отсутствуют	данные отсутствуют
12598	421745.46	2187471.25	данные отсутствуют	данные отсутствуют
12599	421737.19	2187477.7	данные отсутствуют	данные отсутствуют
12600	421733.53	2187482.69	данные отсутствуют	данные отсутствуют

Государственный регистратор		ФГИС ЕГРН
полное наименование должности	подпись	инициалы, фамилия

М.П.



Выписка из Единого государственного реестра недвижимости об объекте недвижимости  
**Описание местоположения земельного участка**

<b>Земельный участок</b>			
(вид объекта недвижимости)			
Лист № __ Раздела <b>3.2</b>	Всего листов раздела <b>3.2</b> : __	Всего разделов: __	Всего листов выписки: __
<b>17.11.2022 № 99/2022/505658598</b>			
Кадастровый номер:		<b>47:14:0000000:32 (единое землепользование)</b>	

Сведения о характерных точках границы земельного участка				
Система координат: Зона №				
Номер точки	Координаты		Описание закрепления на местности	Средняя квадратическая погрешность определения координат характерных точек границ земельного участка, м
	X	Y		
1	2	3	4	5
12601	421709.12	2187515.96	данные отсутствуют	данные отсутствуют
12602	421691.16	2187540.44	данные отсутствуют	данные отсутствуют
12603	421672.01	2187566.55	данные отсутствуют	данные отсутствуют
12604	421645.75	2187602.35	данные отсутствуют	данные отсутствуют
12605	421591.94	2187675.68	данные отсутствуют	данные отсутствуют
12606	421650.98	2187697	данные отсутствуют	данные отсутствуют
12607	421657.27	2187710.03	данные отсутствуют	данные отсутствуют
12608	421726.15	2187686.77	данные отсутствуют	данные отсутствуют
12609	421924.32	2187619.83	данные отсутствуют	данные отсутствуют
12610	422004.82	2187592.64	данные отсутствуют	данные отсутствуют
12611	422157.63	2187541.02	данные отсутствуют	данные отсутствуют
12612	422345.75	2187476.99	данные отсутствуют	данные отсутствуют
12613	422463.44	2187424.77	данные отсутствуют	данные отсутствуют
12614	422496.44	2187420.64	данные отсутствуют	данные отсутствуют
12615	422510.49	2187423.3	данные отсутствуют	данные отсутствуют

Государственный регистратор		ФГИС ЕГРН
полное наименование должности	подпись	инициалы, фамилия

М.П.

Выписка из Единого государственного реестра недвижимости об объекте недвижимости  
**Описание местоположения земельного участка**

<b>Земельный участок</b>			
(вид объекта недвижимости)			
Лист № __ Раздела <b>3.2</b>	Всего листов раздела <b>3.2</b> : __	Всего разделов: __	Всего листов выписки: __
<b>17.11.2022 № 99/2022/505658598</b>			
Кадастровый номер:		<b>47:14:0000000:32 (единое землепользование)</b>	

Сведения о характерных точках границы земельного участка				
Система координат: Зона №				
Номер точки	Координаты		Описание закрепления на местности	Средняя квадратическая погрешность определения координат характерных точек границ земельного участка, м
	X	Y		
1	2	3	4	5
12616	422539.78	2187441.49	данные отсутствуют	данные отсутствуют
12617	422582.39	2187478.49	данные отсутствуют	данные отсутствуют
12618	422608.26	2187497.86	данные отсутствуют	данные отсутствуют
12619	422630.52	2187532.59	данные отсутствуют	данные отсутствуют
12620	422633.23	2187537.55	данные отсутствуют	данные отсутствуют
12621	422640.13	2187550.19	данные отсутствуют	данные отсутствуют
12622	422598.47	2187588.82	данные отсутствуют	данные отсутствуют
12623	422612.23	2187605.23	данные отсутствуют	данные отсутствуют
12624	422611.83	2187605.47	данные отсутствуют	данные отсутствуют
12625	422585.27	2187620.88	данные отсутствуют	данные отсутствуют
12626	422734.45	2187803.89	данные отсутствуют	данные отсутствуют
12627	422738.11	2187808.38	данные отсутствуют	данные отсутствуют
12628	422822.94	2187914.02	данные отсутствуют	данные отсутствуют
12629	422911.94	2187884.21	данные отсутствуют	данные отсутствуют
12630	422937.95	2187875.5	данные отсутствуют	данные отсутствуют

Государственный регистратор		ФГИС ЕГРН
полное наименование должности	подпись	инициалы, фамилия

М.П.

Выписка из Единого государственного реестра недвижимости об объекте недвижимости  
**Описание местоположения земельного участка**

<b>Земельный участок</b>			
(вид объекта недвижимости)			
Лист № __ Раздела <b>3.2</b>	Всего листов раздела <b>3.2</b> : __	Всего разделов: __	Всего листов выписки: __
<b>17.11.2022 № 99/2022/505658598</b>			
Кадастровый номер:		<b>47:14:0000000:32 (единое землепользование)</b>	

Сведения о характерных точках границы земельного участка				
Система координат: Зона №				
Номер точки	Координаты		Описание закрепления на местности	Средняя квадратическая погрешность определения координат характерных точек границ земельного участка, м
	X	Y		
1	2	3	4	5
12631	422941.94	2187882.49	данные отсутствуют	данные отсутствуют
12632	423067.02	2188088.49	данные отсутствуют	данные отсутствуют
12633	423099.8	2188041.59	данные отсутствуют	данные отсутствуют
12634	423224.77	2187878.91	данные отсутствуют	данные отсутствуют
12635	423303.59	2187783.42	данные отсутствуют	данные отсутствуют
12636	423352	2187736.68	данные отсутствуют	данные отсутствуют
12637	423397.23	2187765.93	данные отсутствуют	данные отсутствуют
12638	423371.78	2187818.63	данные отсутствуют	данные отсутствуют
12639	423352.3	2187836.5	данные отсутствуют	данные отсутствуют
12640	423305.81	2187878.16	данные отсутствуют	данные отсутствуют
12641	423247.65	2187934.36	данные отсутствуют	данные отсутствуют
12642	423200.58	2187985.62	данные отсутствуют	данные отсутствуют
12643	423152.14	2188042.34	данные отсутствуют	данные отсутствуют
12644	423087.41	2188128.37	данные отсутствуют	данные отсутствуют
12645	423041.89	2188198.97	данные отсутствуют	данные отсутствуют

Государственный регистратор		ФГИС ЕГРН
полное наименование должности	подпись	инициалы, фамилия

М.П.

Выписка из Единого государственного реестра недвижимости об объекте недвижимости  
**Описание местоположения земельного участка**

<b>Земельный участок</b>			
(вид объекта недвижимости)			
Лист № __ Раздела <b>3.2</b>	Всего листов раздела <b>3.2</b> : __	Всего разделов: __	Всего листов выписки: __
<b>17.11.2022 № 99/2022/505658598</b>			
Кадастровый номер:		<b>47:14:0000000:32 (единое землепользование)</b>	

Сведения о характерных точках границы земельного участка				
Система координат: Зона №				
Номер точки	Координаты		Описание закрепления на местности	Средняя квадратическая погрешность определения координат характерных точек границ земельного участка, м
	X	Y		
1	2	3	4	5
12646	422998.66	2188272.83	данные отсутствуют	данные отсутствуют
12647	422951.47	2188366.64	данные отсутствуют	данные отсутствуют
12648	422938.22	2188398.23	данные отсутствуют	данные отсутствуют
12649	422924.57	2188430.79	данные отсутствуют	данные отсутствуют
12650	422901.44	2188490.46	данные отсутствуют	данные отсутствуют
12651	422875.04	2188571.96	данные отсутствуют	данные отсутствуют
12652	422858.65	2188633.19	данные отсутствуют	данные отсутствуют
12653	422844.17	2188696.06	данные отсутствуют	данные отсутствуют
12654	422835.96	2188739.67	данные отсутствуют	данные отсутствуют
12655	422828.23	2188786.38	данные отсутствуют	данные отсутствуют
12656	422821.07	2188845.28	данные отсутствуют	данные отсутствуют
12657	422816.57	2188893.57	данные отсутствуют	данные отсутствуют
12658	422812.75	2188945.27	данные отсутствуют	данные отсутствуют
12659	422805.46	2189041.9	данные отсутствуют	данные отсутствуют
12660	422820.86	2189044.95	данные отсутствуют	данные отсутствуют

Государственный регистратор		ФГИС ЕГРН
полное наименование должности	подпись	инициалы, фамилия

М.П.

Выписка из Единого государственного реестра недвижимости об объекте недвижимости  
**Описание местоположения земельного участка**

<b>Земельный участок</b>			
(вид объекта недвижимости)			
Лист № __ Раздела <b>3.2</b>	Всего листов раздела <b>3.2</b> : __	Всего разделов: __	Всего листов выписки: __
<b>17.11.2022 № 99/2022/505658598</b>			
Кадастровый номер:		<b>47:14:0000000:32 (единое землепользование)</b>	

Сведения о характерных точках границы земельного участка				
Система координат: Зона №				
Номер точки	Координаты		Описание закрепления на местности	Средняя квадратическая погрешность определения координат характерных точек границ земельного участка, м
	X	Y		
1	2	3	4	5
12661	422885.47	2189013.62	данные отсутствуют	данные отсутствуют
12662	422886.42	2189012.89	данные отсутствуют	данные отсутствуют
12663	422892.67	2188917.71	данные отсутствуют	данные отсутствуют
12664	422900.76	2188847.17	данные отсутствуют	данные отсутствуют
12665	422902.36	2188831.89	данные отсутствуют	данные отсутствуют
12666	422903.52	2188830.88	данные отсутствуют	данные отсутствуют
12667	422919.87	2188832.58	данные отсутствуют	данные отсутствуют
12668	422923.13	2188802.01	данные отсутствуют	данные отсутствуют
12669	422904.78	2188800.06	данные отсутствуют	данные отсутствуют
12670	422914.41	2188740.32	данные отсутствуют	данные отсутствуют
12671	422926.31	2188683.33	данные отсутствуют	данные отсутствуют
12672	422940.1	2188626.77	данные отсутствуют	данные отсутствуют
12673	422957.6	2188567.98	данные отсутствуют	данные отсутствуют
12674	422958.78	2188564.44	данные отсутствуют	данные отсутствуют
12675	422973.71	2188519.73	данные отсутствуют	данные отсутствуют

Государственный регистратор		ФГИС ЕГРН
полное наименование должности	подпись	инициалы, фамилия

М.П.

Выписка из Единого государственного реестра недвижимости об объекте недвижимости  
**Описание местоположения земельного участка**

<b>Земельный участок</b>			
(вид объекта недвижимости)			
Лист № __ Раздела <b>3.2</b>	Всего листов раздела <b>3.2</b> : __	Всего разделов: __	Всего листов выписки: __
<b>17.11.2022 № 99/2022/505658598</b>			
Кадастровый номер:		<b>47:14:0000000:32 (единое землепользование)</b>	

Сведения о характерных точках границы земельного участка				
Система координат: Зона №				
Номер точки	Координаты		Описание закрепления на местности	Средняя квадратическая погрешность определения координат характерных точек границ земельного участка, м
	X	Y		
1	2	3	4	5
12676	422990.9	2188473.61	данные отсутствуют	данные отсутствуют
12677	423011.97	2188422.74	данные отсутствуют	данные отсутствуют
12678	423030.52	2188381.95	данные отсутствуют	данные отсутствуют
12679	423057.65	2188327.64	данные отсутствуют	данные отсутствуют
12680	423086.98	2188274.53	данные отсутствуют	данные отсутствуют
12681	423115.21	2188227.83	данные отсутствуют	данные отсутствуют
12682	423143.07	2188185.32	данные отсутствуют	данные отсутствуют
12683	423172.27	2188143.96	данные отсутствуют	данные отсутствуют
12684	423202.97	2188103.52	данные отсутствуют	данные отсутствуют
12685	423236.52	2188062.09	данные отсутствуют	данные отсутствуют
12686	423299.5	2187991.85	данные отсутствуют	данные отсутствуют
12687	423337.71	2187954.63	данные отсутствуют	данные отсутствуют
12688	423375.79	2187919.22	данные отсутствуют	данные отсутствуют
12689	423403.85	2187894.37	данные отсутствуют	данные отсутствуют
12690	423424.4	2187879.26	данные отсутствуют	данные отсутствуют

Государственный регистратор		ФГИС ЕГРН
полное наименование должности	подпись	инициалы, фамилия

М.П.

Выписка из Единого государственного реестра недвижимости об объекте недвижимости  
**Описание местоположения земельного участка**

<b>Земельный участок</b>			
(вид объекта недвижимости)			
Лист № __ Раздела <b>3.2</b>	Всего листов раздела <b>3.2</b> : __	Всего разделов: __	Всего листов выписки: __
<b>17.11.2022 № 99/2022/505658598</b>			
Кадастровый номер:		<b>47:14:0000000:32 (единое землепользование)</b>	

Сведения о характерных точках границы земельного участка				
Система координат: Зона №				
Номер точки	Координаты		Описание закрепления на местности	Средняя квадратическая погрешность определения координат характерных точек границ земельного участка, м
	X	Y		
1	2	3	4	5
12691	423470.88	2187860.27	данные отсутствуют	данные отсутствуют
12692	423489.87	2187845.4	данные отсутствуют	данные отсутствуют
12693	423502.85	2187843.65	данные отсутствуют	данные отсутствуют
12694	423635.29	2187856	данные отсутствуют	данные отсутствуют
12695	423671.72	2187861.73	данные отсутствуют	данные отсутствуют
12696	423720.36	2187887.94	данные отсутствуют	данные отсутствуют
12697	423753.7	2187932.03	данные отсутствуют	данные отсутствуют
12698	423788.35	2188036.88	данные отсутствуют	данные отсутствуют
12699	423800.6	2188086.81	данные отсутствуют	данные отсутствуют
12700	423797.63	2188099.02	данные отсутствуют	данные отсутствуют
12701	423777.08	2188106.39	данные отсутствуют	данные отсутствуют
12702	423788.31	2188136.31	данные отсутствуют	данные отсутствуют
12703	423774.93	2188183.49	данные отсутствуют	данные отсутствуют
12704	423782.57	2188234.57	данные отсутствуют	данные отсутствуют
12705	423799.24	2188266.59	данные отсутствуют	данные отсутствуют

Государственный регистратор		ФГИС ЕГРН
полное наименование должности	подпись	инициалы, фамилия

М.П.

Выписка из Единого государственного реестра недвижимости об объекте недвижимости  
**Описание местоположения земельного участка**

<b>Земельный участок</b>			
(вид объекта недвижимости)			
Лист № __ Раздела <b>3.2</b>	Всего листов раздела <b>3.2</b> : __	Всего разделов: __	Всего листов выписки: __
<b>17.11.2022 № 99/2022/505658598</b>			
Кадастровый номер:		<b>47:14:0000000:32 (единое землепользование)</b>	

Сведения о характерных точках границы земельного участка				
Система координат: Зона №				
Номер точки	Координаты		Описание закрепления на местности	Средняя квадратическая погрешность определения координат характерных точек границ земельного участка, м
	X	Y		
1	2	3	4	5
12706	423806.81	2188289.58	данные отсутствуют	данные отсутствуют
12707	423803.35	2188336.08	данные отсутствуют	данные отсутствуют
12708	423795.27	2188384.19	данные отсутствуют	данные отсутствуют
12709	423782.73	2188473.79	данные отсутствуют	данные отсутствуют
12710	423803.5	2188550.13	данные отсутствуют	данные отсутствуют
12711	423809.3	2188609.97	данные отсутствуют	данные отсутствуют
12712	423809.89	2188669.32	данные отсутствуют	данные отсутствуют
12713	423810.41	2188721.47	данные отсутствуют	данные отсутствуют
12714	423817.83	2188842.71	данные отсутствуют	данные отсутствуют
12715	423805.21	2188924.26	данные отсутствуют	данные отсутствуют
12716	423796.47	2188951.52	данные отсутствуют	данные отсутствуют
12717	423743.44	2189030.99	данные отсутствуют	данные отсутствуют
12718	423685.19	2189031.78	данные отсутствуют	данные отсутствуют
12719	423642.8	2189027.9	данные отсутствуют	данные отсутствуют
12720	423630.78	2189026.7	данные отсутствуют	данные отсутствуют

Государственный регистратор		ФГИС ЕГРН
полное наименование должности	подпись	инициалы, фамилия

М.П.



Выписка из Единого государственного реестра недвижимости об объекте недвижимости  
**Описание местоположения земельного участка**

<b>Земельный участок</b>			
(вид объекта недвижимости)			
Лист № __ Раздела <b>3.2</b>	Всего листов раздела <b>3.2</b> : __	Всего разделов: __	Всего листов выписки: __
<b>17.11.2022 № 99/2022/505658598</b>			
Кадастровый номер:		<b>47:14:0000000:32 (единое землепользование)</b>	

Сведения о характерных точках границы земельного участка				
Система координат: Зона №				
Номер точки	Координаты		Описание закрепления на местности	Средняя квадратическая погрешность определения координат характерных точек границ земельного участка, м
	X	Y		
1	2	3	4	5
12721	423619.58	2189031.72	данные отсутствуют	данные отсутствуют
12722	423603.43	2189036.92	данные отсутствуют	данные отсутствуют
12723	423590.38	2189028.96	данные отсутствуют	данные отсутствуют
12724	423575.98	2189019.41	данные отсутствуют	данные отсутствуют
12725	423569.17	2189007.23	данные отсутствуют	данные отсутствуют
12726	423564.99	2188996.76	данные отсутствуют	данные отсутствуют
12727	423559.36	2188988.08	данные отсутствуют	данные отсутствуют
12728	423555.36	2188965.95	данные отсутствуют	данные отсутствуют
12729	423559.13	2188948.17	данные отсутствуют	данные отсутствуют
12730	423554.51	2188941.85	данные отсутствуют	данные отсутствуют
12731	423543.42	2188943.66	данные отсутствуют	данные отсутствуют
12732	423514.12	2188956.78	данные отсутствуют	данные отсутствуют
12733	423505.34	2188961.69	данные отсутствуют	данные отсутствуют
12734	423490.94	2188959.14	данные отсутствуют	данные отсутствуют
12735	423422.99	2188922.75	данные отсутствуют	данные отсутствуют

Государственный регистратор		ФГИС ЕГРН
полное наименование должности	подпись	инициалы, фамилия

М.П.

Выписка из Единого государственного реестра недвижимости об объекте недвижимости  
**Описание местоположения земельного участка**

<b>Земельный участок</b>			
(вид объекта недвижимости)			
Лист № ___ Раздела <b>3.2</b>	Всего листов раздела <b>3.2</b> : ___	Всего разделов: ___	Всего листов выписки: ___
<b>17.11.2022 № 99/2022/505658598</b>			
Кадастровый номер:		<b>47:14:0000000:32 (единое землепользование)</b>	

Сведения о характерных точках границы земельного участка				
Система координат: Зона №				
Номер точки	Координаты		Описание закрепления на местности	Средняя квадратическая погрешность определения координат характерных точек границ земельного участка, м
	X	Y		
1	2	3	4	5
12736	423364.63	2188895.22	данные отсутствуют	данные отсутствуют
12737	423345.79	2188889.61	данные отсутствуют	данные отсутствуют
12738	423333.68	2188891.78	данные отсутствуют	данные отсутствуют
12739	423315.76	2188904.95	данные отсутствуют	данные отсутствуют
12740	423305.84	2188910.69	данные отсутствуют	данные отсутствуют
12741	423298.41	2188907.85	данные отсутствуют	данные отсутствуют
12742	423297.35	2188901.4	данные отсутствуют	данные отсутствуют
12743	423303.7	2188870.74	данные отсутствуют	данные отсутствуют
12744	423310.66	2188847.06	данные отсутствуют	данные отсутствуют
12745	423316.93	2188827.51	данные отсутствуют	данные отсутствуют
12746	423313.69	2188818.15	данные отсутствуют	данные отсутствуют
12747	423296.03	2188823.34	данные отсутствуют	данные отсутствуют
12748	423258.7	2188839.95	данные отсутствуют	данные отсутствуют
12749	423245.55	2188849.73	данные отсутствуют	данные отсутствуют
12750	423228.43	2188851.25	данные отсутствуют	данные отсутствуют

Государственный регистратор		ФГИС ЕГРН
полное наименование должности	подпись	инициалы, фамилия

М.П.

Выписка из Единого государственного реестра недвижимости об объекте недвижимости  
**Описание местоположения земельного участка**

<b>Земельный участок</b>			
(вид объекта недвижимости)			
Лист № __ Раздела <b>3.2</b>	Всего листов раздела <b>3.2</b> : __	Всего разделов: __	Всего листов выписки: __
<b>17.11.2022 № 99/2022/505658598</b>			
Кадастровый номер:		<b>47:14:0000000:32 (единое землепользование)</b>	

Сведения о характерных точках границы земельного участка				
Система координат: Зона №				
Номер точки	Координаты		Описание закрепления на местности	Средняя квадратическая погрешность определения координат характерных точек границ земельного участка, м
	X	Y		
1	2	3	4	5
12751	423212.65	2188854.55	данные отсутствуют	данные отсутствуют
12752	423204.36	2188860.48	данные отсутствуют	данные отсутствуют
12753	423201.42	2188874.68	данные отсутствуют	данные отсутствуют
12754	423193.32	2188885.92	данные отсутствуют	данные отсутствуют
12755	423183.06	2188890.64	данные отсутствуют	данные отсутствуют
12756	423175.46	2188894.14	данные отсутствуют	данные отсутствуют
12757	423151.94	2188897.52	данные отсутствуют	данные отсутствуют
12758	423131.17	2188903.75	данные отсутствуют	данные отсутствуют
12759	423121.95	2188909.91	данные отсутствуют	данные отсутствуют
12760	423104.86	2188921.33	данные отсутствуют	данные отсутствуют
12761	422751.5	2189091.43	данные отсутствуют	данные отсутствуют
12762	422536.33	2189108.58	данные отсутствуют	данные отсутствуют
12763	422375.93	2189125.58	данные отсутствуют	данные отсутствуют
12764	422335.42	2189124.59	данные отсутствуют	данные отсутствуют
12765	422084.12	2189119.86	данные отсутствуют	данные отсутствуют

Государственный регистратор		ФГИС ЕГРН
полное наименование должности	подпись	инициалы, фамилия

М.П.

Выписка из Единого государственного реестра недвижимости об объекте недвижимости  
**Описание местоположения земельного участка**

<b>Земельный участок</b>			
(вид объекта недвижимости)			
Лист № __ Раздела <b>3.2</b>	Всего листов раздела <b>3.2</b> : __	Всего разделов: __	Всего листов выписки: __
<b>17.11.2022 № 99/2022/505658598</b>			
Кадастровый номер:		<b>47:14:0000000:32 (единое землепользование)</b>	

Сведения о характерных точках границы земельного участка				
Система координат: Зона №				
Номер точки	Координаты		Описание закрепления на местности	Средняя квадратическая погрешность определения координат характерных точек границ земельного участка, м
	X	Y		
1	2	3	4	5
12766	422049.8	2189120.89	данные отсутствуют	данные отсутствуют
12767	422009.49	2189124.91	данные отсутствуют	данные отсутствуют
12768	422003.9	2189135.03	данные отсутствуют	данные отсутствуют
12769	421871.14	2189131.54	данные отсутствуют	данные отсутствуют
12770	421696.98	2189125.14	данные отсутствуют	данные отсутствуют
12771	421307.29	2189088.28	данные отсутствуют	данные отсутствуют
12772	421161.02	2189075.37	данные отсутствуют	данные отсутствуют
12773	421078.55	2189007.64	данные отсутствуют	данные отсутствуют
12774	421078.25	2189007.4	данные отсутствуют	данные отсутствуют
12775	420942.29	2188901.16	данные отсутствуют	данные отсутствуют
12776	420860.85	2188837.53	данные отсутствуют	данные отсутствуют
12777	420853.29	2188831.62	данные отсутствуют	данные отсутствуют
12778	420839.89	2188822.82	данные отсутствуют	данные отсутствуют
12779	417582.46	2188110.94	данные отсутствуют	данные отсутствуют
12780	417153.3	2187751.25	данные отсутствуют	данные отсутствуют

Государственный регистратор		ФГИС ЕГРН
полное наименование должности	подпись	инициалы, фамилия

М.П.

Выписка из Единого государственного реестра недвижимости об объекте недвижимости  
**Описание местоположения земельного участка**

<b>Земельный участок</b>			
(вид объекта недвижимости)			
Лист № ___ Раздела <b>3.2</b>	Всего листов раздела <b>3.2</b> : ___	Всего разделов: ___	Всего листов выписки: ___
<b>17.11.2022 № 99/2022/505658598</b>			
Кадастровый номер:		<b>47:14:0000000:32 (единое землепользование)</b>	

Сведения о характерных точках границы земельного участка				
Система координат: Зона №				
Номер точки	Координаты		Описание закрепления на местности	Средняя квадратическая погрешность определения координат характерных точек границ земельного участка, м
	X	Y		
1	2	3	4	5
12781	417430.14	2187028.47	данные отсутствуют	данные отсутствуют
12782	417407.53	2186975.54	данные отсутствуют	данные отсутствуют
12783	417391.49	2186824.33	данные отсутствуют	данные отсутствуют
12784	417385.17	2186764.66	данные отсутствуют	данные отсутствуют
12785	417382.07	2186736.17	данные отсутствуют	данные отсутствуют
12786	417381.95	2186734.31	данные отсутствуют	данные отсутствуют
12787	417375.62	2186674.66	данные отсутствуют	данные отсутствуют
12788	417367.49	2186624.98	данные отсутствуют	данные отсутствуют
12789	417372.8	2186614.42	данные отсутствуют	данные отсутствуют
12790	417440.46	2186479.99	данные отсутствуют	данные отсутствуют
12791	417473.7	2186412.84	данные отсутствуют	данные отсутствуют
12792	417522.35	2186320.82	данные отсутствуют	данные отсутствуют
12793	417571.8	2186227.29	данные отсутствуют	данные отсутствуют
12794	417582.02	2186207.94	данные отсутствуют	данные отсутствуют
12795	417740.04	2185909.03	данные отсутствуют	данные отсутствуют

Государственный регистратор		ФГИС ЕГРН
полное наименование должности	подпись	инициалы, фамилия

М.П.

Выписка из Единого государственного реестра недвижимости об объекте недвижимости  
**Описание местоположения земельного участка**

<b>Земельный участок</b>			
(вид объекта недвижимости)			
Лист № ___ Раздела <b>3.2</b>	Всего листов раздела <b>3.2</b> : ___	Всего разделов: ___	Всего листов выписки: ___
<b>17.11.2022 № 99/2022/505658598</b>			
Кадастровый номер:		<b>47:14:0000000:32 (единое землепользование)</b>	

Сведения о характерных точках границы земельного участка				
Система координат: Зона №				
Номер точки	Координаты		Описание закрепления на местности	Средняя квадратическая погрешность определения координат характерных точек границ земельного участка, м
	X	Y		
1	2	3	4	5
12796	417786.68	2185825.5	данные отсутствуют	данные отсутствуют
12797	417857.28	2185699.07	данные отсутствуют	данные отсутствуют
12798	417874.43	2185670.23	данные отсутствуют	данные отсутствуют
12799	417876.71	2185661.66	данные отсутствуют	данные отсутствуют
12800	417877.43	2185645.65	данные отсутствуют	данные отсутствуют
12801	417889.95	2185512.91	данные отсутствуют	данные отсутствуют
12802	417891.18	2185498.26	данные отсутствуют	данные отсутствуют
12803	417895.49	2185488.35	данные отсутствуют	данные отсутствуют
12804	417905.71	2185477.3	данные отсутствуют	данные отсутствуют
12805	417954.2	2185420.92	данные отсутствуют	данные отсутствуют
12806	417974	2185400.22	данные отсутствуют	данные отсутствуют
12807	417978.14	2185393.82	данные отсутствуют	данные отсутствуют
12808	417997.29	2185219.52	данные отсутствуют	данные отсутствуют
12809	418006.86	2185104.38	данные отсутствуют	данные отсутствуют
12810	418019.62	2185045.99	данные отсутствуют	данные отсутствуют

Государственный регистратор		ФГИС ЕГРН
полное наименование должности	подпись	инициалы, фамилия

М.П.

Выписка из Единого государственного реестра недвижимости об объекте недвижимости  
**Описание местоположения земельного участка**

<b>Земельный участок</b>			
(вид объекта недвижимости)			
Лист № __ Раздела <b>3.2</b>	Всего листов раздела <b>3.2</b> : __	Всего разделов: __	Всего листов выписки: __
<b>17.11.2022 № 99/2022/505658598</b>			
Кадастровый номер:		<b>47:14:0000000:32 (единое землепользование)</b>	

Сведения о характерных точках границы земельного участка				
Система координат: Зона №				
Номер точки	Координаты		Описание закрепления на местности	Средняя квадратическая погрешность определения координат характерных точек границ земельного участка, м
	X	Y		
1	2	3	4	5
12811	418029.34	2185021.62	данные отсутствуют	данные отсутствуют
12812	418041.2	2184998.14	данные отсутствуют	данные отсутствуют
12813	418049.51	2184987.03	данные отсутствуют	данные отсутствуют
12814	418089.74	2184941.05	данные отсутствуют	данные отсутствуют
12815	418267.77	2184766.58	данные отсутствуют	данные отсутствуют
12816	418308.76	2184719.04	данные отсутствуют	данные отсутствуют
12817	418318.62	2184711.91	данные отсутствуют	данные отсутствуют
12818	418535.4	2184681.79	данные отсутствуют	данные отсутствуют
12819	418568.26	2184677.25	данные отсутствуют	данные отсутствуют
12820	418602.36	2184671.11	данные отсутствуют	данные отсутствуют
12821	418612.08	2184669.36	данные отсутствуют	данные отсутствуют
12822	418651.61	2184660.84	данные отсутствуют	данные отсутствуют
12823	418689.09	2184621.55	данные отсутствуют	данные отсутствуют
12824	418751.13	2184561.32	данные отсутствуют	данные отсутствуют
12825	418783.73	2184506.59	данные отсутствуют	данные отсутствуют

Государственный регистратор		ФГИС ЕГРН
полное наименование должности	подпись	инициалы, фамилия

М.П.

Выписка из Единого государственного реестра недвижимости об объекте недвижимости  
**Описание местоположения земельного участка**

<b>Земельный участок</b>			
(вид объекта недвижимости)			
Лист № __ Раздела <b>3.2</b>	Всего листов раздела <b>3.2</b> : __	Всего разделов: __	Всего листов выписки: __
<b>17.11.2022 № 99/2022/505658598</b>			
Кадастровый номер:		<b>47:14:0000000:32 (единое землепользование)</b>	

Сведения о характерных точках границы земельного участка				
Система координат: Зона №				
Номер точки	Координаты		Описание закрепления на местности	Средняя квадратическая погрешность определения координат характерных точек границ земельного участка, м
	X	Y		
1	2	3	4	5
12826	418820.44	2184455.44	данные отсутствуют	данные отсутствуют
12827	418824.96	2184438.38	данные отсутствуют	данные отсутствуют
12828	418828.08	2184426.42	данные отсутствуют	данные отсутствуют
12829	418822.51	2184397.79	данные отсутствуют	данные отсутствуют
12830	418810.69	2184373.81	данные отсутствуют	данные отсутствуют
12831	418794.01	2184336.96	данные отсутствуют	данные отсутствуют
12832	418768.9	2184281.47	данные отсутствуют	данные отсутствуют
12833	418766.47	2184258.62	данные отсутствуют	данные отсутствуют
12834	418774.97	2184200.2	данные отсутствуют	данные отсутствуют
12835	418781.94	2184152.27	данные отсутствуют	данные отсутствуют
12836	418816.34	2183961.83	данные отсутствуют	данные отсутствуют
12837	418816.55	2183951.09	данные отсутствуют	данные отсутствуют
12838	418818.44	2183852.19	данные отсутствуют	данные отсутствуют
12839	418808.66	2183844.71	данные отсутствуют	данные отсутствуют
12840	418742.78	2183728.01	данные отсутствуют	данные отсутствуют

Государственный регистратор		ФГИС ЕГРН
полное наименование должности	подпись	инициалы, фамилия

М.П.



Выписка из Единого государственного реестра недвижимости об объекте недвижимости  
**Описание местоположения земельного участка**

<b>Земельный участок</b>			
(вид объекта недвижимости)			
Лист № ___ Раздела <b>3.2</b>	Всего листов раздела <b>3.2</b> : ___	Всего разделов: ___	Всего листов выписки: ___
<b>17.11.2022 № 99/2022/505658598</b>			
Кадастровый номер:		<b>47:14:0000000:32 (единое землепользование)</b>	

Сведения о характерных точках границы земельного участка				
Система координат: Зона №				
Номер точки	Координаты		Описание закрепления на местности	Средняя квадратическая погрешность определения координат характерных точек границ земельного участка, м
	X	Y		
1	2	3	4	5
12841	418754.98	2183456.51	данные отсутствуют	данные отсутствуют
12842	418764.32	2183248.42	данные отсутствуют	данные отсутствуют
12843	418846.27	2183201.53	данные отсутствуют	данные отсутствуют
12844	418931.86	2183317.78	данные отсутствуют	данные отсутствуют
12845	418954.74	2183374.25	данные отсутствуют	данные отсутствуют
12846	418984.89	2183391.4	данные отсутствуют	данные отсутствуют
12847	419047.16	2183485.54	данные отсутствуют	данные отсутствуют
12848	419234.57	2183739.89	данные отсутствуют	данные отсутствуют
12849	419357.2	2183908.5	данные отсутствуют	данные отсутствуют
12850	419387.89	2183895.03	данные отсутствуют	данные отсутствуют
12851	419786.41	2183720.22	данные отсутствуют	данные отсутствуют
12852	419848	2183883.64	данные отсутствуют	данные отсутствуют
12853	419887.98	2183989.75	данные отсутствуют	данные отсутствуют
12854	419893.32	2184003.91	данные отсутствуют	данные отсутствуют
12855	419978.24	2183978.92	данные отсутствуют	данные отсутствуют

Государственный регистратор		ФГИС ЕГРН
полное наименование должности	подпись	инициалы, фамилия

М.П.

Выписка из Единого государственного реестра недвижимости об объекте недвижимости  
**Описание местоположения земельного участка**

<b>Земельный участок</b>			
(вид объекта недвижимости)			
Лист № __ Раздела <b>3.2</b>	Всего листов раздела <b>3.2</b> : __	Всего разделов: __	Всего листов выписки: __
<b>17.11.2022 № 99/2022/505658598</b>			
Кадастровый номер:		<b>47:14:0000000:32 (единое землепользование)</b>	

Сведения о характерных точках границы земельного участка				
Система координат: Зона №				
Номер точки	Координаты		Описание закрепления на местности	Средняя квадратическая погрешность определения координат характерных точек границ земельного участка, м
	X	Y		
1	2	3	4	5
12856	419980.85	2183942.88	данные отсутствуют	данные отсутствуют
12857	419989.7	2183820.87	данные отсутствуют	данные отсутствуют
12858	419994.15	2183759.42	данные отсутствуют	данные отсутствуют
12859	419996.74	2183723.77	данные отсутствуют	данные отсутствуют
12860	420010.6	2183532.59	данные отсутствуют	данные отсутствуют
12861	420011	2183527.06	данные отсутствуют	данные отсутствуют
12862	419727.52	2183540.37	данные отсутствуют	данные отсутствуют
12863	419552.7	2183548.58	данные отсутствуют	данные отсутствуют
12864	419364.04	2183075.82	данные отсутствуют	данные отсутствуют
12865	419424.01	2183022.27	данные отсутствуют	данные отсутствуют
12866	419455.28	2182994.33	данные отсутствуют	данные отсутствуют
12867	419450.05	2182974.26	данные отсутствуют	данные отсутствуют
12868	419425.72	2182880.78	данные отсутствуют	данные отсутствуют
12869	419417.8	2182850.35	данные отсутствуют	данные отсутствуют
12870	419371.96	2182674.27	данные отсутствуют	данные отсутствуют

Государственный регистратор		ФГИС ЕГРН
полное наименование должности	подпись	инициалы, фамилия

М.П.

Выписка из Единого государственного реестра недвижимости об объекте недвижимости  
**Описание местоположения земельного участка**

<b>Земельный участок</b>			
(вид объекта недвижимости)			
Лист № __ Раздела <b>3.2</b>	Всего листов раздела <b>3.2</b> : __	Всего разделов: __	Всего листов выписки: __
<b>17.11.2022 № 99/2022/505658598</b>			
Кадастровый номер:		<b>47:14:0000000:32 (единое землепользование)</b>	

Сведения о характерных точках границы земельного участка				
Система координат: Зона №				
Номер точки	Координаты		Описание закрепления на местности	Средняя квадратическая погрешность определения координат характерных точек границ земельного участка, м
	X	Y		
1	2	3	4	5
12871	419329.98	2182513	данные отсутствуют	данные отсутствуют
12872	419207.06	2182040.83	данные отсутствуют	данные отсутствуют
12873	419201.13	2182018.07	данные отсутствуют	данные отсутствуют
12874	419196.73	2182001.28	данные отсутствуют	данные отсутствуют
12875	419193.68	2181989.67	данные отсутствуют	данные отсутствуют
12876	419117.38	2181982.18	данные отсутствуют	данные отсутствуют
12877	418948.67	2181965.63	данные отсутствуют	данные отсутствуют
12878	418909.71	2181961.8	данные отсутствуют	данные отсутствуют
12879	418876.08	2181958.51	данные отсутствуют	данные отсутствуют
12880	418809.2	2181952.67	данные отсутствуют	данные отсутствуют
12881	418508.85	2181926.42	данные отсутствуют	данные отсутствуют
12882	418250.23	2182038.37	данные отсутствуют	данные отсутствуют
12883	418240.89	2182042.95	данные отсутствуют	данные отсутствуют
12884	418057.92	2182132.45	данные отсутствуют	данные отсутствуют
12885	417889.12	2182258.97	данные отсутствуют	данные отсутствуют

Государственный регистратор		ФГИС ЕГРН
полное наименование должности	подпись	инициалы, фамилия

М.П.

Выписка из Единого государственного реестра недвижимости об объекте недвижимости  
**Описание местоположения земельного участка**

<b>Земельный участок</b>			
(вид объекта недвижимости)			
Лист № __ Раздела <b>3.2</b>	Всего листов раздела <b>3.2</b> : __	Всего разделов: __	Всего листов выписки: __
<b>17.11.2022 № 99/2022/505658598</b>			
Кадастровый номер:		<b>47:14:0000000:32 (единое землепользование)</b>	

Сведения о характерных точках границы земельного участка				
Система координат: Зона №				
Номер точки	Координаты		Описание закрепления на местности	Средняя квадратическая погрешность определения координат характерных точек границ земельного участка, м
	X	Y		
1	2	3	4	5
12886	417849.71	2182314.27	данные отсутствуют	данные отсутствуют
12887	417845.29	2182313.92	данные отсутствуют	данные отсутствуют
12888	417838.06	2182283.21	данные отсутствуют	данные отсутствуют
12889	417766.72	2182258.8	данные отсутствуют	данные отсутствуют
12890	417692.1	2182229.2	данные отсутствуют	данные отсутствуют
12891	417586.39	2182247.17	данные отсутствуют	данные отсутствуют
12892	417536.43	2182172.2	данные отсутствуют	данные отсутствуют
12893	417468.97	2182211.97	данные отсутствуют	данные отсутствуют
12894	417323.65	2182297.67	данные отсутствуют	данные отсутствуют
12895	417279.02	2182323.99	данные отсутствуют	данные отсутствуют
12896	417129.39	2182235.19	данные отсутствуют	данные отсутствуют
12897	416826.39	2182114.85	данные отсутствуют	данные отсутствуют
12898	416806.42	2182160.32	данные отсутствуют	данные отсутствуют
12899	416789.66	2182198.25	данные отсутствуют	данные отсутствуют
12900	416657.48	2182498.89	данные отсутствуют	данные отсутствуют

Государственный регистратор		ФГИС ЕГРН
полное наименование должности	подпись	инициалы, фамилия

М.П.

Выписка из Единого государственного реестра недвижимости об объекте недвижимости  
**Описание местоположения земельного участка**

<b>Земельный участок</b>			
(вид объекта недвижимости)			
Лист № __ Раздела <b>3.2</b>	Всего листов раздела <b>3.2</b> : __	Всего разделов: __	Всего листов выписки: __
<b>17.11.2022 № 99/2022/505658598</b>			
Кадастровый номер:		<b>47:14:0000000:32 (единое землепользование)</b>	

Сведения о характерных точках границы земельного участка				
Система координат: Зона №				
Номер точки	Координаты		Описание закрепления на местности	Средняя квадратическая погрешность определения координат характерных точек границ земельного участка, м
	X	Y		
1	2	3	4	5
12901	416184.7	2182356.97	данные отсутствуют	данные отсутствуют
12902	416155.16	2182347.93	данные отсутствуют	данные отсутствуют
12903	416350.96	2181536.66	данные отсутствуют	данные отсутствуют
12904	416513.25	2181507.55	данные отсутствуют	данные отсутствуют
12905	416802.66	2181768.05	данные отсутствуют	данные отсутствуют
12906	416835.23	2181802.34	данные отсутствуют	данные отсутствуют
12907	416878.59	2181736.06	данные отсутствуют	данные отсутствуют
12908	416954.56	2181619.94	данные отсутствуют	данные отсутствуют
12909	417014.81	2181527.82	данные отсутствуют	данные отсутствуют
12910	417028.08	2181507.53	данные отсутствуют	данные отсутствуют
12911	417135.5	2181343.32	данные отсутствуют	данные отсутствуют
12912	417218.06	2181215.14	данные отсутствуют	данные отсутствуют
12913	417281.89	2181116.03	данные отсутствуют	данные отсутствуют
12914	417323.27	2181051.79	данные отсутствуют	данные отсутствуют
12915	417336.7	2181030.93	данные отсутствуют	данные отсутствуют

Государственный регистратор		ФГИС ЕГРН
полное наименование должности	подпись	инициалы, фамилия

М.П.

Выписка из Единого государственного реестра недвижимости об объекте недвижимости  
**Описание местоположения земельного участка**

<b>Земельный участок</b>			
(вид объекта недвижимости)			
Лист № __ Раздела <b>3.2</b>	Всего листов раздела <b>3.2</b> : __	Всего разделов: __	Всего листов выписки: __
<b>17.11.2022 № 99/2022/505658598</b>			
Кадастровый номер:		<b>47:14:0000000:32 (единое землепользование)</b>	

Сведения о характерных точках границы земельного участка				
Система координат: Зона №				
Номер точки	Координаты		Описание закрепления на местности	Средняя квадратическая погрешность определения координат характерных точек границ земельного участка, м
	X	Y		
1	2	3	4	5
12916	417441.59	2180868.11	данные отсутствуют	данные отсутствуют
12917	417528.02	2180733.9	данные отсутствуют	данные отсутствуют
12918	417568.87	2180670.48	данные отсутствуют	данные отсутствуют
12919	417582.62	2180649.13	данные отсутствуют	данные отсутствуют
12920	417770.74	2180666.29	данные отсутствуют	данные отсутствуют
12921	417902.75	2180679.14	данные отсутствуют	данные отсутствуют
12922	418090.11	2180697.39	данные отсутствуют	данные отсутствуют
12923	418147.33	2180702.96	данные отсутствуют	данные отсутствуют
12924	418153.1	2180703.52	данные отсутствуют	данные отсутствуют
12925	418303	2180715.2	данные отсутствуют	данные отсутствуют
12926	418324.97	2180711.6	данные отсутствуют	данные отсутствуют
12927	418336.63	2180706.78	данные отсутствуют	данные отсутствуют
12928	418368.29	2180693.68	данные отсутствуют	данные отсутствуют
12929	418521	2180632.49	данные отсутствуют	данные отсутствуют
12930	418634.37	2180584.04	данные отсутствуют	данные отсутствуют

Государственный регистратор		ФГИС ЕГРН
полное наименование должности	подпись	инициалы, фамилия

М.П.

Выписка из Единого государственного реестра недвижимости об объекте недвижимости  
**Описание местоположения земельного участка**

<b>Земельный участок</b>			
(вид объекта недвижимости)			
Лист № __ Раздела <b>3.2</b>	Всего листов раздела <b>3.2</b> : __	Всего разделов: __	Всего листов выписки: __
<b>17.11.2022 № 99/2022/505658598</b>			
Кадастровый номер:		<b>47:14:0000000:32 (единое землепользование)</b>	

Сведения о характерных точках границы земельного участка				
Система координат: Зона №				
Номер точки	Координаты		Описание закрепления на местности	Средняя квадратическая погрешность определения координат характерных точек границ земельного участка, м
	X	Y		
1	2	3	4	5
12931	418804.37	2180510.82	данные отсутствуют	данные отсутствуют
12932	419006.18	2180420.7	данные отсутствуют	данные отсутствуют
12933	419019.81	2180414.62	данные отсутствуют	данные отсутствуют
12934	419111.99	2180373.45	данные отсутствуют	данные отсутствуют
12935	419249.6	2180310.37	данные отсутствуют	данные отсутствуют
12936	419293.47	2180290.26	данные отсутствуют	данные отсутствуют
12937	419312.81	2180282	данные отсутствуют	данные отсутствуют
12938	419362.48	2180260.79	данные отсутствуют	данные отсутствуют
12939	419599.62	2180159.49	данные отсутствуют	данные отсутствуют
12940	419954.78	2180005.86	данные отсутствуют	данные отсутствуют
12941	420177.74	2179909.43	данные отсутствуют	данные отсутствуют
12942	420191.87	2179915.48	данные отсутствуют	данные отсутствуют
12943	420220.59	2179912.83	данные отсутствуют	данные отсутствуют
12944	420240.86	2179914.28	данные отсутствуют	данные отсутствуют
12945	420257.33	2179924.02	данные отсутствуют	данные отсутствуют

Государственный регистратор		ФГИС ЕГРН
полное наименование должности	подпись	инициалы, фамилия

М.П.

Выписка из Единого государственного реестра недвижимости об объекте недвижимости  
**Описание местоположения земельного участка**

<b>Земельный участок</b>			
(вид объекта недвижимости)			
Лист № ___ Раздела <b>3.2</b>	Всего листов раздела <b>3.2</b> : ___	Всего разделов: ___	Всего листов выписки: ___
<b>17.11.2022 № 99/2022/505658598</b>			
Кадастровый номер:		<b>47:14:0000000:32 (единое землепользование)</b>	

Сведения о характерных точках границы земельного участка				
Система координат: Зона №				
Номер точки	Координаты		Описание закрепления на местности	Средняя квадратическая погрешность определения координат характерных точек границ земельного участка, м
	X	Y		
1	2	3	4	5
12946	420268.7	2179943.08	данные отсутствуют	данные отсутствуют
12947	420281.59	2179972.44	данные отсутствуют	данные отсутствуют
12948	420297.43	2179992.23	данные отсутствуют	данные отсутствуют
12949	420317.44	2180018.81	данные отсутствуют	данные отсутствуют
12950	420337.77	2180034.2	данные отсутствуют	данные отсутствуют
12951	420367.12	2180042.75	данные отсутствуют	данные отсутствуют
12952	420390.68	2180044.8	данные отсутствуют	данные отсутствуют
12953	420405.36	2180039.72	данные отсутствуют	данные отсутствуют
12954	420420.41	2180033.83	данные отсутствуют	данные отсутствуют
12955	420433.21	2180034.41	данные отсутствуют	данные отсутствуют
12956	420452.95	2180040.89	данные отсутствуют	данные отсутствуют
12957	420462.65	2180055.29	данные отсутствуют	данные отсутствуют
12958	420465.38	2180074.8	данные отсутствуют	данные отсутствуют
12959	420459.47	2180103.77	данные отсутствуют	данные отсутствуют
12960	420458.02	2180121.28	данные отсутствуют	данные отсутствуют

Государственный регистратор		ФГИС ЕГРН
полное наименование должности	подпись	инициалы, фамилия

М.П.



Выписка из Единого государственного реестра недвижимости об объекте недвижимости  
**Описание местоположения земельного участка**

<b>Земельный участок</b>			
(вид объекта недвижимости)			
Лист № __ Раздела <b>3.2</b>	Всего листов раздела <b>3.2</b> : __	Всего разделов: __	Всего листов выписки: __
<b>17.11.2022 № 99/2022/505658598</b>			
Кадастровый номер:		<b>47:14:0000000:32 (единое землепользование)</b>	

Сведения о характерных точках границы земельного участка				
Система координат: Зона №				
Номер точки	Координаты		Описание закрепления на местности	Средняя квадратическая погрешность определения координат характерных точек границ земельного участка, м
	X	Y		
1	2	3	4	5
12961	420458.35	2180139.2	данные отсутствуют	данные отсутствуют
12962	420469.25	2180159.74	данные отсутствуют	данные отсутствуют
12963	420489.8	2180174.47	данные отсутствуют	данные отсутствуют
12964	420506.64	2180178.3	данные отсутствуют	данные отсутствуют
12965	420539.58	2180174.49	данные отсутствуют	данные отсутствуют
12966	420565.84	2180170.52	данные отсутствуют	данные отсутствуют
12967	420582.24	2180174.75	данные отсутствуют	данные отсутствуют
12968	420591.02	2180184.21	данные отсутствуют	данные отсутствуют
12969	420597.45	2180205.42	данные отсутствуют	данные отсутствуют
12970	420607.67	2180238.66	данные отсутствуют	данные отсутствуют
12971	420617.2	2180259.04	данные отсутствуют	данные отсутствуют
12972	420633.43	2180269.83	данные отсутствуют	данные отсутствуют
12973	420662.73	2180271.55	данные отсутствуют	данные отсутствуют
12974	420683.18	2180270.13	данные отсутствуют	данные отсутствуют
12975	420704.15	2180274.34	данные отсутствуют	данные отсутствуют

Государственный регистратор		ФГИС ЕГРН
полное наименование должности	подпись	инициалы, фамилия

М.П.

Выписка из Единого государственного реестра недвижимости об объекте недвижимости  
**Описание местоположения земельного участка**

<b>Земельный участок</b>			
(вид объекта недвижимости)			
Лист № __ Раздела <b>3.2</b>	Всего листов раздела <b>3.2</b> : __	Всего разделов: __	Всего листов выписки: __
<b>17.11.2022 № 99/2022/505658598</b>			
Кадастровый номер:		<b>47:14:0000000:32 (единое землепользование)</b>	

Сведения о характерных точках границы земельного участка				
Система координат: Зона №				
Номер точки	Координаты		Описание закрепления на местности	Средняя квадратическая погрешность определения координат характерных точек границ земельного участка, м
	X	Y		
1	2	3	4	5
12976	420735.9	2180285.57	данные отсутствуют	данные отсутствуют
12977	420757.65	2180292.57	данные отсутствуют	данные отсутствуют
12978	420783.63	2180295.83	данные отсутствуют	данные отсутствуют
12979	420816.28	2180300.67	данные отсутствуют	данные отсутствуют
12980	420828.89	2180307.64	данные отсутствуют	данные отсутствуют
12981	420841.68	2180325.73	данные отсутствуют	данные отсутствуют
12982	420859.67	2180345.18	данные отсутствуют	данные отсутствуют
12983	420886.72	2180356.7	данные отсутствуют	данные отсутствуют
12984	420906	2180365.46	данные отсутствуют	данные отсутствуют
12985	420923.99	2180377.38	данные отсутствуют	данные отсутствуют
12986	420935.43	2180387.09	данные отсутствуют	данные отсутствуют
12987	420943.87	2180406.81	данные отсутствуют	данные отсутствуют
12988	420956.88	2180421.73	данные отсутствуют	данные отсутствуют
12989	420981.62	2180436	данные отсутствуют	данные отсутствуют
12990	421003.14	2180442.76	данные отсутствуют	данные отсутствуют

Государственный регистратор		ФГИС ЕГРН
полное наименование должности	подпись	инициалы, фамилия

М.П.

Выписка из Единого государственного реестра недвижимости об объекте недвижимости  
**Описание местоположения земельного участка**

<b>Земельный участок</b>			
(вид объекта недвижимости)			
Лист № __ Раздела <b>3.2</b>	Всего листов раздела <b>3.2</b> : __	Всего разделов: __	Всего листов выписки: __
<b>17.11.2022 № 99/2022/505658598</b>			
Кадастровый номер:		<b>47:14:0000000:32 (единое землепользование)</b>	

Сведения о характерных точках границы земельного участка				
Система координат: Зона №				
Номер точки	Координаты		Описание закрепления на местности	Средняя квадратическая погрешность определения координат характерных точек границ земельного участка, м
	X	Y		
1	2	3	4	5
12991	421032.66	2180453.18	данные отсутствуют	данные отсутствуют
12992	421044.26	2180461.46	данные отсутствуют	данные отсутствуют
12993	421051.61	2180470.47	данные отсутствуют	данные отсутствуют
12994	421055.3	2180478.8	данные отсутствуют	данные отсутствуют
12995	421055.39	2180481.5	данные отсутствуют	данные отсутствуют
12996	421277.13	2180480.06	данные отсутствуют	данные отсутствуют
12997	421526.24	2180461.5	данные отсутствуют	данные отсутствуют
12998	421560.47	2180459.97	данные отсутствуют	данные отсутствуют
12999	421582.81	2180465.34	данные отсутствуют	данные отсутствуют
13000	421718.58	2180497.94	данные отсутствуют	данные отсутствуют
13001	421763.47	2180508.73	данные отсутствуют	данные отсутствуют
13002	422007.26	2180567.27	данные отсутствуют	данные отсутствуют
13003	422018.04	2180570.54	данные отсутствуют	данные отсутствуют
13004	422091.03	2180592.9	данные отсутствуют	данные отсутствуют
13005	422153.12	2180611.92	данные отсутствуют	данные отсутствуют

Государственный регистратор		ФГИС ЕГРН
полное наименование должности	подпись	инициалы, фамилия

М.П.

Выписка из Единого государственного реестра недвижимости об объекте недвижимости  
**Описание местоположения земельного участка**

<b>Земельный участок</b>			
(вид объекта недвижимости)			
Лист № __ Раздела <b>3.2</b>	Всего листов раздела <b>3.2</b> : __	Всего разделов: __	Всего листов выписки: __
<b>17.11.2022 № 99/2022/505658598</b>			
Кадастровый номер:		<b>47:14:0000000:32 (единое землепользование)</b>	

Сведения о характерных точках границы земельного участка				
Система координат: Зона №				
Номер точки	Координаты		Описание закрепления на местности	Средняя квадратическая погрешность определения координат характерных точек границ земельного участка, м
	X	Y		
1	2	3	4	5
13006	422580.82	2180742.9	данные отсутствуют	данные отсутствуют
13007	422658.95	2180668.32	данные отсутствуют	данные отсутствуют
13008	422685.81	2180659.36	данные отсутствуют	данные отсутствуют
13009	422731.51	2180679.05	данные отсутствуют	данные отсутствуют
13010	422995.38	2180792.63	данные отсутствуют	данные отсутствуют
13011	423024.77	2180684.05	данные отсутствуют	данные отсутствуют
13012	423227.11	2180755.63	данные отсутствуют	данные отсутствуют
13013	423228.99	2180756.25	данные отсутствуют	данные отсутствуют
13014	423468.33	2180834.72	данные отсутствуют	данные отсутствуют
13015	423620.98	2180895.89	данные отсутствуют	данные отсутствуют
13016	423709.47	2180934.34	данные отсутствуют	данные отсутствуют
13017	423779.21	2180957.13	данные отсутствуют	данные отсутствуют
13018	423806.2	2180965.95	данные отсутствуют	данные отсутствуют
13019	423924.93	2181018.01	данные отсутствуют	данные отсутствуют
13020	424017.93	2181065.63	данные отсутствуют	данные отсутствуют

Государственный регистратор		ФГИС ЕГРН
полное наименование должности	подпись	инициалы, фамилия

М.П.

Выписка из Единого государственного реестра недвижимости об объекте недвижимости  
**Описание местоположения земельного участка**

<b>Земельный участок</b>			
(вид объекта недвижимости)			
Лист № __ Раздела <b>3.2</b>	Всего листов раздела <b>3.2</b> : __	Всего разделов: __	Всего листов выписки: __
<b>17.11.2022 № 99/2022/505658598</b>			
Кадастровый номер:		<b>47:14:0000000:32 (единое землепользование)</b>	

Сведения о характерных точках границы земельного участка				
Система координат: Зона №				
Номер точки	Координаты		Описание закрепления на местности	Средняя квадратическая погрешность определения координат характерных точек границ земельного участка, м
	X	Y		
1	2	3	4	5
13021	424073.62	2181099.72	данные отсутствуют	данные отсутствуют
13022	424120.34	2181140.25	данные отсутствуют	данные отсутствуют
13023	424161.65	2181172.24	данные отсутствуют	данные отсутствуют
13024	424223.34	2181235.81	данные отсутствуют	данные отсутствуют
13025	424227.89	2181241.33	данные отсутствуют	данные отсутствуют
13026	424301.66	2181330.58	данные отсутствуют	данные отсутствуют
13027	424362.12	2181401.86	данные отсутствуют	данные отсутствуют
13028	424366.54	2181407.07	данные отсутствуют	данные отсутствуют
13029	424481.33	2181542.42	данные отсутствуют	данные отсутствуют
13030	424573.57	2181648.56	данные отсутствуют	данные отсутствуют
13031	424618.26	2181699.89	данные отсутствуют	данные отсутствуют
13032	424702.56	2181796.72	данные отсутствуют	данные отсутствуют
13033	424726.7	2181825.26	данные отсутствуют	данные отсутствуют
13034	424856.23	2181978.46	данные отсутствуют	данные отсутствуют
13035	425161.22	2182341.85	данные отсутствуют	данные отсутствуют

Государственный регистратор		ФГИС ЕГРН
полное наименование должности	подпись	инициалы, фамилия

М.П.

Выписка из Единого государственного реестра недвижимости об объекте недвижимости  
**Описание местоположения земельного участка**

<b>Земельный участок</b>			
(вид объекта недвижимости)			
Лист № __ Раздела <b>3.2</b>	Всего листов раздела <b>3.2</b> : __	Всего разделов: __	Всего листов выписки: __
<b>17.11.2022 № 99/2022/505658598</b>			
Кадастровый номер:		<b>47:14:0000000:32 (единое землепользование)</b>	

Сведения о характерных точках границы земельного участка				
Система координат: Зона №				
Номер точки	Координаты		Описание закрепления на местности	Средняя квадратическая погрешность определения координат характерных точек границ земельного участка, м
	X	Y		
1	2	3	4	5
13036	425237.11	2182432.27	данные отсутствуют	данные отсутствуют
13037	425362.56	2182581.86	данные отсутствуют	данные отсутствуют
13038	425292.45	2182643.56	данные отсутствуют	данные отсутствуют
13039	425287.47	2182647.95	данные отсутствуют	данные отсутствуют
13040	425282.03	2182652.74	данные отсутствуют	данные отсутствуют
13041	425259.54	2182672.53	данные отсутствуют	данные отсутствуют
13042	425174.85	2182747.06	данные отсутствуют	данные отсутствуют
13043	425108.43	2182805.51	данные отсутствуют	данные отсутствуют
13044	425100.3	2182825.65	данные отсутствуют	данные отсутствуют
13045	425098.93	2182840.42	данные отсутствуют	данные отсутствуют
13046	425085.27	2182987.54	данные отсутствуют	данные отсутствуют
13047	425061.01	2183056.53	данные отсутствуют	данные отсутствуют
13048	424986.17	2183210.2	данные отсутствуют	данные отсутствуют
13049	424770.05	2183546.48	данные отсутствуют	данные отсутствуют
13050	424871.39	2183684.25	данные отсутствуют	данные отсутствуют

Государственный регистратор		ФГИС ЕГРН
полное наименование должности	подпись	инициалы, фамилия

М.П.

Выписка из Единого государственного реестра недвижимости об объекте недвижимости  
**Описание местоположения земельного участка**

<b>Земельный участок</b>			
(вид объекта недвижимости)			
Лист № __ Раздела <b>3.2</b>	Всего листов раздела <b>3.2</b> : __	Всего разделов: __	Всего листов выписки: __
<b>17.11.2022 № 99/2022/505658598</b>			
Кадастровый номер:		<b>47:14:0000000:32 (единое землепользование)</b>	

Сведения о характерных точках границы земельного участка				
Система координат: Зона №				
Номер точки	Координаты		Описание закрепления на местности	Средняя квадратическая погрешность определения координат характерных точек границ земельного участка, м
	X	Y		
1	2	3	4	5
13051	425254.11	2183525.49	данные отсутствуют	данные отсутствуют
13052	425305.39	2183546.59	данные отсутствуют	данные отсутствуют
13053	425529.48	2183638.73	данные отсутствуют	данные отсутствуют
13054	425580.42	2183659.67	данные отсутствуют	данные отсутствуют
13055	425678.75	2183601.23	данные отсутствуют	данные отсутствуют
13056	425831.29	2183734.38	данные отсутствуют	данные отсутствуют
13057	425829.78	2183797.65	данные отсутствуют	данные отсутствуют
13058	425701.46	2183802.18	данные отсутствуют	данные отсутствуют
13059	425673.64	2183803.16	данные отсутствуют	данные отсутствуют
13060	425530.8	2183830.01	данные отсутствуют	данные отсутствуют
13061	425333	2183867.19	данные отсутствуют	данные отсутствуют
13062	425322.06	2183869.25	данные отсутствуют	данные отсутствуют
13063	421365.87	2180596.78	данные отсутствуют	данные отсутствуют
13064	421367.7	2180588.02	данные отсутствуют	данные отсутствуют
13065	421358.85	2180586.32	данные отсутствуют	данные отсутствуют

Государственный регистратор		ФГИС ЕГРН
полное наименование должности	подпись	инициалы, фамилия

М.П.

Выписка из Единого государственного реестра недвижимости об объекте недвижимости  
**Описание местоположения земельного участка**

<b>Земельный участок</b>			
(вид объекта недвижимости)			
Лист № ___ Раздела <b>3.2</b>	Всего листов раздела <b>3.2</b> : ___	Всего разделов: ___	Всего листов выписки: ___
<b>17.11.2022 № 99/2022/505658598</b>			
Кадастровый номер:		<b>47:14:0000000:32 (единое землепользование)</b>	

Сведения о характерных точках границы земельного участка				
Система координат: Зона №				
Номер точки	Координаты		Описание закрепления на местности	Средняя квадратическая погрешность определения координат характерных точек границ земельного участка, м
	X	Y		
1	2	3	4	5
13066	421357.07	2180594.92	данные отсутствуют	данные отсутствуют
13067	420364.11	2183761.79	данные отсутствуют	данные отсутствуют
13068	420369.54	2183756	данные отсутствуют	данные отсутствуют
13069	420363.75	2183750.57	данные отсутствуют	данные отсутствуют
13070	420358.32	2183756.36	данные отсутствуют	данные отсутствуют
13071	420318.92	2183740.82	данные отсутствуют	данные отсутствуют
13072	420324.5	2183735.18	данные отсутствуют	данные отсутствуют
13073	420318.86	2183729.6	данные отсутствуют	данные отсутствуют
13074	420313.28	2183735.24	данные отсутствуют	данные отсутствуют
13075	420273.03	2183719.52	данные отсутствуют	данные отсутствуют
13076	420278.62	2183713.89	данные отсутствуют	данные отсутствуют
13077	420272.99	2183708.3	данные отсутствуют	данные отсутствуют
13078	420267.4	2183713.93	данные отсутствуют	данные отсутствуют
13079	421288.09	2180581.42	данные отсутствуют	данные отсутствуют
13080	421290.65	2180574.33	данные отсутствуют	данные отсутствуют

Государственный регистратор		ФГИС ЕГРН
полное наименование должности	подпись	инициалы, фамилия

М.П.



Выписка из Единого государственного реестра недвижимости об объекте недвижимости  
**Описание местоположения земельного участка**

<b>Земельный участок</b>			
(вид объекта недвижимости)			
Лист № ___ Раздела <b>3.2</b>	Всего листов раздела <b>3.2</b> : ___	Всего разделов: ___	Всего листов выписки: ___
<b>17.11.2022 № 99/2022/505658598</b>			
Кадастровый номер:		<b>47:14:0000000:32 (единое землепользование)</b>	

Сведения о характерных точках границы земельного участка				
Система координат: Зона №				
Номер точки	Координаты		Описание закрепления на местности	Средняя квадратическая погрешность определения координат характерных точек границ земельного участка, м
	X	Y		
1	2	3	4	5
13081	421283.93	2180571.69	данные отсутствуют	данные отсутствуют
13082	421281.2	2180578.52	данные отсутствуют	данные отсутствуют
13083	422503.95	2186400.6	данные отсутствуют	данные отсутствуют
13084	422508.93	2186394.94	данные отсутствуют	данные отсутствуют
13085	422503.23	2186390.32	данные отсутствуют	данные отсутствуют
13086	422498.38	2186395.87	данные отсутствуют	данные отсутствуют
13087	426647.76	2184929.96	данные отсутствуют	данные отсутствуют
13088	426650.97	2184923.2	данные отсутствуют	данные отсутствуют
13089	426644.22	2184920.23	данные отсутствуют	данные отсутствуют
13090	426641.17	2184926.88	данные отсутствуют	данные отсутствуют
13091	424606.85	2181873.04	данные отсутствуют	данные отсутствуют
13092	424611.76	2181867.7	данные отсутствуют	данные отсутствуют
13093	424606.36	2181862.74	данные отсутствуют	данные отсутствуют
13094	424601.32	2181868.09	данные отсутствуют	данные отсутствуют
13095	422455.22	2180812.66	данные отсутствуют	данные отсутствуют

Государственный регистратор		ФГИС ЕГРН
полное наименование должности	подпись	инициалы, фамилия

М.П.

Выписка из Единого государственного реестра недвижимости об объекте недвижимости  
**Описание местоположения земельного участка**

<b>Земельный участок</b>			
(вид объекта недвижимости)			
Лист № __ Раздела <b>3.2</b>	Всего листов раздела <b>3.2</b> : __	Всего разделов: __	Всего листов выписки: __
<b>17.11.2022 № 99/2022/505658598</b>			
Кадастровый номер:		<b>47:14:0000000:32 (единое землепользование)</b>	

Сведения о характерных точках границы земельного участка				
Система координат: Зона №				
Номер точки	Координаты		Описание закрепления на местности	Средняя квадратическая погрешность определения координат характерных точек границ земельного участка, м
	X	Y		
1	2	3	4	5
13096	422457.12	2180805.6	данные отсутствуют	данные отсутствуют
13097	422450.08	2180803.62	данные отсутствуют	данные отсутствуют
13098	422448.19	2180810.69	данные отсутствуют	данные отсутствуют
13099	423768.55	2181310.66	данные отсутствуют	данные отсутствуют
13100	423771.83	2181304.1	данные отсутствуют	данные отсутствуют
13101	423765.3	2181300.83	данные отсутствуют	данные отсутствуют
13102	423762.05	2181307.36	данные отсутствуют	данные отсутствуют
13103	421630.64	2180680.64	данные отсутствуют	данные отсутствуют
13104	421633.08	2180675.38	данные отсутствуют	данные отсутствуют
13105	421626	2180672.1	данные отсутствуют	данные отсутствуют
13106	421623.56	2180677.36	данные отсутствуют	данные отсутствуют
13107	417695.19	2187524.29	данные отсутствуют	данные отсутствуют
13108	417700.75	2187518.81	данные отсутствуют	данные отсутствуют
13109	417696.89	2187514.89	данные отсутствуют	данные отсутствуют
13110	417691.33	2187520.37	данные отсутствуют	данные отсутствуют

Государственный регистратор		ФГИС ЕГРН
полное наименование должности	подпись	инициалы, фамилия

М.П.

Выписка из Единого государственного реестра недвижимости об объекте недвижимости  
**Описание местоположения земельного участка**

<b>Земельный участок</b>			
(вид объекта недвижимости)			
Лист № __ Раздела <b>3.2</b>	Всего листов раздела <b>3.2</b> : __	Всего разделов: __	Всего листов выписки: __
<b>17.11.2022 № 99/2022/505658598</b>			
Кадастровый номер:		<b>47:14:0000000:32 (единое землепользование)</b>	

Сведения о характерных точках границы земельного участка				
Система координат: Зона №				
Номер точки	Координаты		Описание закрепления на местности	Средняя квадратическая погрешность определения координат характерных точек границ земельного участка, м
	X	Y		
1	2	3	4	5
13111	419278.61	2184144.11	данные отсутствуют	данные отсутствуют
13112	419283.52	2184141.62	данные отсутствуют	данные отсутствуют
13113	419279.99	2184134.67	данные отсутствуют	данные отсутствуют
13114	419275.08	2184137.16	данные отсутствуют	данные отсутствуют
13115	418937.36	2184290.49	данные отсутствуют	данные отсутствуют
13116	418942.41	2184288.32	данные отсутствуют	данные отсутствуют
13117	418939.34	2184281.15	данные отсутствуют	данные отсутствуют
13118	418934.29	2184283.32	данные отсутствуют	данные отсутствуют
13119	417438.66	2187252.38	данные отсутствуют	данные отсутствуют
13120	417444.23	2187246.92	данные отсутствуют	данные отсутствуют
13121	417440.38	2187243	данные отсутствуют	данные отсутствуют
13122	417434.81	2187248.46	данные отсутствуют	данные отсутствуют
13123	421585.99	2180661.73	данные отсутствуют	данные отсутствуют
13124	421588.06	2180656.91	данные отсутствуют	данные отсутствуют
13125	421581.41	2180654.05	данные отсутствуют	данные отсутствуют

Государственный регистратор		ФГИС ЕГРН
полное наименование должности	подпись	инициалы, фамилия

М.П.

Выписка из Единого государственного реестра недвижимости об объекте недвижимости  
**Описание местоположения земельного участка**

<b>Земельный участок</b>			
(вид объекта недвижимости)			
Лист № __ Раздела <b>3.2</b>	Всего листов раздела <b>3.2</b> : __	Всего разделов: __	Всего листов выписки: __
<b>17.11.2022 № 99/2022/505658598</b>			
Кадастровый номер:		<b>47:14:0000000:32 (единое землепользование)</b>	

Сведения о характерных точках границы земельного участка				
Система координат: Зона №				
Номер точки	Координаты		Описание закрепления на местности	Средняя квадратическая погрешность определения координат характерных точек границ земельного участка, м
	X	Y		
1	2	3	4	5
13126	421579.34	2180658.87	данные отсутствуют	данные отсутствуют
13127	419312.04	2184208.93	данные отсутствуют	данные отсутствуют
13128	419316.92	2184206.8	данные отсутствуют	данные отсутствуют
13129	419314.12	2184200.37	данные отсутствуют	данные отсутствуют
13130	419309.24	2184202.5	данные отсутствуют	данные отсутствуют
13131	418967.39	2184355.76	данные отсутствуют	данные отсутствуют
13132	418972.27	2184353.63	данные отсутствуют	данные отсутствуют
13133	418969.47	2184347.2	данные отсутствуют	данные отсутствуют
13134	418964.59	2184349.33	данные отсутствуют	данные отсутствуют
13135	417490.61	2187198.68	данные отсутствуют	данные отсутствуют
13136	417495.72	2187193.84	данные отсутствуют	данные отсутствуют
13137	417492.1	2187190	данные отсутствуют	данные отсутствуют
13138	417486.98	2187194.84	данные отсутствуют	данные отсутствуют
13139	427375.66	2185170.22	данные отсутствуют	данные отсутствуют
13140	427380.12	2185166.51	данные отсутствуют	данные отсутствуют

Государственный регистратор		ФГИС ЕГРН
полное наименование должности	подпись	инициалы, фамилия

М.П.

Выписка из Единого государственного реестра недвижимости об объекте недвижимости  
**Описание местоположения земельного участка**

<b>Земельный участок</b>			
(вид объекта недвижимости)			
Лист № __ Раздела <b>3.2</b>	Всего листов раздела <b>3.2</b> : __	Всего разделов: __	Всего листов выписки: __
<b>17.11.2022 № 99/2022/505658598</b>			
Кадастровый номер:		<b>47:14:0000000:32 (единое землепользование)</b>	

Сведения о характерных точках границы земельного участка				
Система координат: Зона №				
Номер точки	Координаты		Описание закрепления на местности	Средняя квадратическая погрешность определения координат характерных точек границ земельного участка, м
	X	Y		
1	2	3	4	5
13141	427376.16	2185161.74	данные отсутствуют	данные отсутствуют
13142	427371.7	2185165.44	данные отсутствуют	данные отсутствуют
13143	423978.46	2181451.09	данные отсутствуют	данные отсутствуют
13144	423981.67	2181446.09	данные отсутствуют	данные отсутствуют
13145	423976.82	2181442.7	данные отсутствуют	данные отсутствуют
13146	423973.66	2181447.74	данные отсутствуют	данные отсутствуют
13147	421986.22	2180718.27	данные отсутствуют	данные отсутствуют
13148	421987.44	2180712.55	данные отсутствуют	данные отсутствуют
13149	421981.51	2180711.37	данные отсутствуют	данные отсутствуют
13150	421980.5	2180717.19	данные отсутствуют	данные отсутствуют
13151	424802.86	2182105.82	данные отсутствуют	данные отсутствуют
13152	424807.36	2182101.95	данные отсутствуют	данные отсутствуют
13153	424803.47	2182097.52	данные отсутствуют	данные отсутствуют
13154	424799.02	2182101.34	данные отсутствуют	данные отсутствуют
13155	421750.26	2180671.56	данные отсутствуют	данные отсутствуют

Государственный регистратор		ФГИС ЕГРН
полное наименование должности	подпись	инициалы, фамилия

М.П.

Выписка из Единого государственного реестра недвижимости об объекте недвижимости  
**Описание местоположения земельного участка**

<b>Земельный участок</b>			
(вид объекта недвижимости)			
Лист № __ Раздела <b>3.2</b>	Всего листов раздела <b>3.2</b> : __	Всего разделов: __	Всего листов выписки: __
<b>17.11.2022 № 99/2022/505658598</b>			
Кадастровый номер:		<b>47:14:0000000:32 (единое землепользование)</b>	

Сведения о характерных точках границы земельного участка				
Система координат: Зона №				
Номер точки	Координаты		Описание закрепления на местности	Средняя квадратическая погрешность определения координат характерных точек границ земельного участка, м
	X	Y		
1	2	3	4	5
13156	421751.23	2180665.84	данные отсутствуют	данные отсутствуют
13157	421745.51	2180664.4	данные отсутствуют	данные отсутствуют
13158	421744.47	2180670.28	данные отсутствуют	данные отсутствуют
13159	421514.77	2180624.86	данные отсутствуют	данные отсутствуют
13160	421516.1	2180619.1	данные отсутствуют	данные отсутствуют
13161	421510.29	2180617.79	данные отсутствуют	данные отсутствуют
13162	421509.1	2180623.52	данные отсутствуют	данные отсутствуют
13163	422692.53	2180902.01	данные отсутствуют	данные отсутствуют
13164	422694.54	2180896.58	данные отсутствуют	данные отсутствуют
13165	422689.15	2180894.38	данные отсутствуют	данные отсутствуют
13166	422687.02	2180900.03	данные отсутствуют	данные отсутствуют
13167	424393.84	2181728.82	данные отсутствуют	данные отсутствуют
13168	424396.99	2181723.99	данные отсутствуют	данные отсутствуют
13169	424392.34	2181720.52	данные отсутствуют	данные отсутствуют
13170	424388.96	2181725.48	данные отсутствуют	данные отсутствуют

Государственный регистратор		ФГИС ЕГРН
полное наименование должности	подпись	инициалы, фамилия

М.П.

Выписка из Единого государственного реестра недвижимости об объекте недвижимости  
**Описание местоположения земельного участка**

<b>Земельный участок</b>			
(вид объекта недвижимости)			
Лист № __ Раздела <b>3.2</b>	Всего листов раздела <b>3.2</b> : __	Всего разделов: __	Всего листов выписки: __
<b>17.11.2022 № 99/2022/505658598</b>			
Кадастровый номер:		<b>47:14:0000000:32 (единое землепользование)</b>	

Сведения о характерных точках границы земельного участка				
Система координат: Зона №				
Номер точки	Координаты		Описание закрепления на местности	Средняя квадратическая погрешность определения координат характерных точек границ земельного участка, м
	X	Y		
1	2	3	4	5
13171	422221.7	2180765.33	данные отсутствуют	данные отсутствуют
13172	422222.8	2180759.61	данные отсутствуют	данные отсутствуют
13173	422217.16	2180758.26	данные отсутствуют	данные отсутствуют
13174	422215.9	2180764.03	данные отсутствуют	данные отсутствуют
13175	427540.29	2185366.52	данные отсутствуют	данные отсутствуют
13176	427544.89	2185362.94	данные отсутствуют	данные отсутствуют
13177	427541.33	2185358.33	данные отсутствуют	данные отсутствуют
13178	427536.62	2185361.86	данные отсутствуют	данные отсутствуют
13179	423552.85	2181227.77	данные отсутствуют	данные отсутствуют
13180	423554.48	2181222.12	данные отсутствуют	данные отсутствуют
13181	423548.8	2181220.47	данные отсутствуют	данные отсутствуют
13182	423547.23	2181226.05	данные отсутствуют	данные отсутствуют
13183	425122.81	2182487	данные отсутствуют	данные отсутствуют
13184	425127.25	2182483.17	данные отсутствуют	данные отсутствуют
13185	425123.27	2182478.82	данные отсутствуют	данные отсутствуют

Государственный регистратор		ФГИС ЕГРН
полное наименование должности	подпись	инициалы, фамилия

М.П.

Выписка из Единого государственного реестра недвижимости об объекте недвижимости  
**Описание местоположения земельного участка**

<b>Земельный участок</b>			
(вид объекта недвижимости)			
Лист № __ Раздела <b>3.2</b>	Всего листов раздела <b>3.2</b> : __	Всего разделов: __	Всего листов выписки: __
<b>17.11.2022 № 99/2022/505658598</b>			
Кадастровый номер:		<b>47:14:0000000:32 (единое землепользование)</b>	

Сведения о характерных точках границы земельного участка				
Система координат: Зона №				
Номер точки	Координаты		Описание закрепления на местности	Средняя квадратическая погрешность определения координат характерных точек границ земельного участка, м
	X	Y		
1	2	3	4	5
13186	425118.87	2182482.65	данные отсутствуют	данные отсутствуют
13187	427207.11	2184969.73	данные отсутствуют	данные отсутствуют
13188	427211.73	2184966.09	данные отсутствуют	данные отсутствуют
13189	427207.99	2184961.65	данные отсутствуют	данные отсутствуют
13190	427203.32	2184965.2	данные отсутствуют	данные отсутствуют
13191	423112.67	2181061.32	данные отсутствуют	данные отсутствуют
13192	423114.85	2181055.88	данные отсутствуют	данные отсутствуют
13193	423109.36	2181053.73	данные отсутствуют	данные отсутствуют
13194	423107.24	2181059.16	данные отсутствуют	данные отсутствуют
13195	427009.54	2184733.52	данные отсутствуют	данные отсутствуют
13196	427013.95	2184729.74	данные отсутствуют	данные отсутствуют
13197	427010.09	2184725.24	данные отсутствуют	данные отсутствуют
13198	427005.71	2184729.07	данные отсутствуют	данные отсутствуют
13199	424985.64	2182323.62	данные отсутствуют	данные отсутствуют
13200	424990.04	2182319.87	данные отсутствуют	данные отсутствуют

Государственный регистратор		ФГИС ЕГРН
полное наименование должности	подпись	инициалы, фамилия

М.П.



Выписка из Единого государственного реестра недвижимости об объекте недвижимости  
**Описание местоположения земельного участка**

<b>Земельный участок</b>			
(вид объекта недвижимости)			
Лист № __ Раздела <b>3.2</b>	Всего листов раздела <b>3.2</b> : __	Всего разделов: __	Всего листов выписки: __
<b>17.11.2022 № 99/2022/505658598</b>			
Кадастровый номер:		<b>47:14:0000000:32 (единое землепользование)</b>	

Сведения о характерных точках границы земельного участка				
Система координат: Зона №				
Номер точки	Координаты		Описание закрепления на местности	Средняя квадратическая погрешность определения координат характерных точек границ земельного участка, м
	X	Y		
1	2	3	4	5
13201	424986.47	2182315.3	данные отсутствуют	данные отсутствуют
13202	424981.91	2182319.11	данные отсутствуют	данные отсутствуют
13203	419298.27	2184174.22	данные отсутствуют	данные отсутствуют
13204	419302.88	2184172.18	данные отсутствуют	данные отсутствуют
13205	419300.17	2184166.01	данные отсутствуют	данные отсутствуют
13206	419295.53	2184168.04	данные отсутствуют	данные отсутствуют
13207	417464.49	2187225.7	данные отсутствуют	данные отсутствуют
13208	417469.46	2187221.14	данные отсутствуют	данные отсутствуют
13209	417466.04	2187217.42	данные отсутствуют	данные отсутствуют
13210	417461.07	2187221.97	данные отсутствуют	данные отсутствуют
13211	417721.32	2187498.93	данные отсутствуют	данные отсутствуют
13212	417726.37	2187494.43	данные отсутствуют	данные отсутствуют
13213	417723.02	2187490.67	данные отсутствуют	данные отсутствуют
13214	417717.97	2187495.14	данные отсутствуют	данные отсутствуют
13215	418953.38	2184321.65	данные отсутствуют	данные отсутствуют

Государственный регистратор		ФГИС ЕГРН
полное наименование должности	подпись	инициалы, фамилия

М.П.

Выписка из Единого государственного реестра недвижимости об объекте недвижимости  
**Описание местоположения земельного участка**

<b>Земельный участок</b>			
(вид объекта недвижимости)			
Лист № __ Раздела <b>3.2</b>	Всего листов раздела <b>3.2</b> : __	Всего разделов: __	Всего листов выписки: __
<b>17.11.2022 № 99/2022/505658598</b>			
Кадастровый номер:		<b>47:14:0000000:32 (единое землепользование)</b>	

Сведения о характерных точках границы земельного участка				
Система координат: Зона №				
Номер точки	Координаты		Описание закрепления на местности	Средняя квадратическая погрешность определения координат характерных точек границ земельного участка, м
	X	Y		
1	2	3	4	5
13216	418958	2184319.63	данные отсутствуют	данные отсутствуют
13217	418955.31	2184313.45	данные отсутствуют	данные отсутствуют
13218	418950.67	2184315.46	данные отсутствуют	данные отсутствуют
13219	422907.77	2180983.72	данные отсутствуют	данные отсутствуют
13220	422909.69	2180978.24	данные отсутствуют	данные отсутствуют
13221	422904.22	2180976.27	данные отсутствуют	данные отсутствуют
13222	422902.24	2180981.78	данные отсутствуют	данные отсутствуют
13223	421539.81	2180643.75	данные отсутствуют	данные отсутствуют
13224	421541.65	2180639.26	данные отсутствуют	данные отсутствуют
13225	421535.15	2180636.6	данные отсутствуют	данные отсутствуют
13226	421533.33	2180641.1	данные отсутствуют	данные отсутствуют
13227	423337.45	2181146.44	данные отсутствуют	данные отсутствуют
13228	423339.74	2181141.22	данные отсутствуют	данные отсутствуют
13229	423334.34	2181138.95	данные отсутствуют	данные отсутствуют
13230	423332.09	2181144.39	данные отсутствуют	данные отсутствуют

Государственный регистратор		ФГИС ЕГРН
полное наименование должности	подпись	инициалы, фамилия

М.П.

Выписка из Единого государственного реестра недвижимости об объекте недвижимости  
**Описание местоположения земельного участка**

<b>Земельный участок</b>			
(вид объекта недвижимости)			
Лист № __ Раздела <b>3.2</b>	Всего листов раздела <b>3.2</b> : __	Всего разделов: __	Всего листов выписки: __
<b>17.11.2022 № 99/2022/505658598</b>			
Кадастровый номер:		<b>47:14:0000000:32 (единое землепользование)</b>	

Сведения о характерных точках границы земельного участка				
Система координат: Зона №				
Номер точки	Координаты		Описание закрепления на местности	Средняя квадратическая погрешность определения координат характерных точек границ земельного участка, м
	X	Y		
1	2	3	4	5
13231	424186.02	2181589.88	данные отсутствуют	данные отсутствуют
13232	424189.22	2181584.98	данные отсутствуют	данные отсутствуют
13233	424184.49	2181582.01	данные отсутствуют	данные отсутствуют
13234	424181.08	2181586.56	данные отсутствуют	данные отсутствуют
13235	427704.26	2185561.97	данные отсутствуют	данные отсутствуют
13236	427708.79	2185558.34	данные отсутствуют	данные отсутствуют
13237	427705.35	2185554.09	данные отсутствуют	данные отсутствуют
13238	427700.52	2185557.33	данные отсутствуют	данные отсутствуют
13239	420529.3	2183106.49	данные отсутствуют	данные отсутствуют
13240	420530.09	2183103.88	данные отсутствуют	данные отсутствуют
13241	420519.46	2183100.63	данные отсутствуют	данные отсутствуют
13242	420518.66	2183103.24	данные отсутствуют	данные отсутствуют
13243	420869.19	2182409.98	данные отсутствуют	данные отсутствуют
13244	420870.04	2182407.39	данные отсутствуют	данные отсутствуют
13245	420859.47	2182403.92	данные отсутствуют	данные отсутствуют

Государственный регистратор		ФГИС ЕГРН
полное наименование должности	подпись	инициалы, фамилия

М.П.

Выписка из Единого государственного реестра недвижимости об объекте недвижимости  
**Описание местоположения земельного участка**

<b>Земельный участок</b>			
(вид объекта недвижимости)			
Лист № __ Раздела <b>3.2</b>	Всего листов раздела <b>3.2</b> : __	Всего разделов: __	Всего листов выписки: __
<b>17.11.2022 № 99/2022/505658598</b>			
Кадастровый номер:		<b>47:14:0000000:32 (единое землепользование)</b>	

Сведения о характерных точках границы земельного участка				
Система координат: Зона №				
Номер точки	Координаты		Описание закрепления на местности	Средняя квадратическая погрешность определения координат характерных точек границ земельного участка, м
	X	Y		
1	2	3	4	5
13246	420858.62	2182406.51	данные отсутствуют	данные отсутствуют
13247	421225.34	2181413.32	данные отсутствуют	данные отсутствуют
13248	421226.38	2181410.8	данные отсутствуют	данные отсутствуют
13249	421216.1	2181406.56	данные отсутствуют	данные отсутствуют
13250	421215.06	2181409.08	данные отсутствуют	данные отсутствуют
13251	420627.17	2183129.78	данные отсутствуют	данные отсутствуют
13252	420628.28	2183127.29	данные отсутствуют	данные отсутствуют
13253	420618.13	2183122.76	данные отсутствуют	данные отсутствуют
13254	420617.02	2183125.25	данные отсутствуют	данные отсутствуют
13255	419657.95	2184063.5	данные отсутствуют	данные отсутствуют
13256	419660.41	2184062.33	данные отсутствуют	данные отсутствуют
13257	419655.65	2184052.28	данные отсутствуют	данные отсутствуют
13258	419653.19	2184053.45	данные отсутствуют	данные отсутствуют
13259	417746.1	2187473.4	данные отсутствуют	данные отсутствуют
13260	417753.85	2187465.42	данные отсутствуют	данные отсутствуют

Государственный регистратор		ФГИС ЕГРН
полное наименование должности	подпись	инициалы, фамилия

М.П.

Выписка из Единого государственного реестра недвижимости об объекте недвижимости  
**Описание местоположения земельного участка**

<b>Земельный участок</b>			
(вид объекта недвижимости)			
Лист № __ Раздела <b>3.2</b>	Всего листов раздела <b>3.2</b> : __	Всего разделов: __	Всего листов выписки: __
<b>17.11.2022 № 99/2022/505658598</b>			
Кадастровый номер:		<b>47:14:0000000:32 (единое землепользование)</b>	

Сведения о характерных точках границы земельного участка				
Система координат: Зона №				
Номер точки	Координаты		Описание закрепления на местности	Средняя квадратическая погрешность определения координат характерных точек границ земельного участка, м
	X	Y		
1	2	3	4	5
13261	417751.9	2187463.52	данные отсутствуют	данные отсутствуют
13262	417744.15	2187471.5	данные отсутствуют	данные отсутствуют
13263	420003.68	2183916.38	данные отсутствуют	данные отсутствуют
13264	420006.19	2183915.31	данные отсутствуют	данные отсутствуют
13265	420001.83	2183905.08	данные отсутствуют	данные отсутствуют
13266	419999.33	2183906.15	данные отсутствуют	данные отсутствуют
13267	420936.17	2182117.09	данные отсутствуют	данные отсутствуют
13268	420937.04	2182114.51	данные отсутствуют	данные отсутствуют
13269	420926.51	2182110.93	данные отсутствуют	данные отсутствуют
13270	420925.64	2182113.51	данные отсутствуют	данные отсутствуют
13271	421030.36	2182149.04	данные отсутствуют	данные отсутствуют
13272	421031.46	2182146.55	данные отсутствуют	данные отсутствуют
13273	421021.3	2182142.02	данные отсутствуют	данные отсутствуют
13274	421020.2	2182144.51	данные отсутствуют	данные отсутствуют
13275	420820.43	2182398.21	данные отсутствуют	данные отсутствуют

Государственный регистратор		ФГИС ЕГРН
полное наименование должности	подпись	инициалы, фамилия

М.П.

Выписка из Единого государственного реестра недвижимости об объекте недвижимости  
**Описание местоположения земельного участка**

<b>Земельный участок</b>			
(вид объекта недвижимости)			
Лист № __ Раздела <b>3.2</b>	Всего листов раздела <b>3.2</b> : __	Всего разделов: __	Всего листов выписки: __
<b>17.11.2022 № 99/2022/505658598</b>			
Кадастровый номер:		<b>47:14:0000000:32 (единое землепользование)</b>	

Сведения о характерных точках границы земельного участка				
Система координат: Зона №				
Номер точки	Координаты		Описание закрепления на местности	Средняя квадратическая погрешность определения координат характерных точек границ земельного участка, м
	X	Y		
1	2	3	4	5
13276	420821.44	2182395.68	данные отсутствуют	данные отсутствуют
13277	420811.11	2182391.57	данные отсутствуют	данные отсутствуют
13278	420810.1	2182394.1	данные отсутствуют	данные отсутствуют
13279	420494.29	2183453.26	данные отсутствуют	данные отсутствуют
13280	420495.36	2183450.76	данные отсутствуют	данные отсутствуют
13281	420485.14	2183446.38	данные отсутствуют	данные отсутствуют
13282	420484.06	2183448.88	данные отсутствуют	данные отсутствуют
13283	420985.18	2182130.65	данные отсутствуют	данные отсутствуют
13284	420986.23	2182128.14	данные отсутствуют	данные отсутствуют
13285	420975.96	2182123.87	данные отсутствуют	данные отсутствуют
13286	420974.91	2182126.38	данные отсутствуют	данные отсутствуют
13287	421139.02	2181755.14	данные отсутствуют	данные отсутствуют
13288	421140.12	2181752.65	данные отсутствуют	данные отсутствуют
13289	421129.96	2181748.14	данные отсутствуют	данные отсутствуют
13290	421128.86	2181750.63	данные отсутствуют	данные отсутствуют

Государственный регистратор		ФГИС ЕГРН
полное наименование должности	подпись	инициалы, фамилия

М.П.

Выписка из Единого государственного реестра недвижимости об объекте недвижимости  
**Описание местоположения земельного участка**

<b>Земельный участок</b>			
(вид объекта недвижимости)			
Лист № __ Раздела <b>3.2</b>	Всего листов раздела <b>3.2</b> : __	Всего разделов: __	Всего листов выписки: __
<b>17.11.2022 № 99/2022/505658598</b>			
Кадастровый номер:		<b>47:14:0000000:32 (единое землепользование)</b>	

Сведения о характерных точках границы земельного участка				
Система координат: Зона №				
Номер точки	Координаты		Описание закрепления на местности	Средняя квадратическая погрешность определения координат характерных точек границ земельного участка, м
	X	Y		
1	2	3	4	5
13291	421427.74	2181051.53	данные отсутствуют	данные отсутствуют
13292	421428.84	2181049.04	данные отсутствуют	данные отсутствуют
13293	421418.68	2181044.53	данные отсутствуют	данные отсутствуют
13294	421417.58	2181047.02	данные отсутствуют	данные отсутствуют
13295	420916.3	2182426.42	данные отсутствуют	данные отсутствуют
13296	420917.19	2182423.85	данные отсутствуют	данные отсутствуют
13297	420906.68	2182420.2	данные отсутствуют	данные отсутствуют
13298	420905.79	2182422.77	данные отсутствуют	данные отсутствуют
13299	419645.6	2184028.75	данные отсутствуют	данные отсутствуют
13300	419647.97	2184027.42	данные отсутствуют	данные отсутствуют
13301	419642.56	2184017.71	данные отсутствуют	данные отсутствуют
13302	419640.18	2184019.04	данные отсутствуют	данные отсутствуют
13303	419990.9	2183881.21	данные отсутствуют	данные отсутствуют
13304	419993.38	2183880.09	данные отсутствуют	данные отсутствуют
13305	419988.82	2183869.95	данные отсутствуют	данные отсутствуют

Государственный регистратор		ФГИС ЕГРН
полное наименование должности	подпись	инициалы, фамилия

М.П.

Выписка из Единого государственного реестра недвижимости об объекте недвижимости  
**Описание местоположения земельного участка**

<b>Земельный участок</b>			
(вид объекта недвижимости)			
Лист № __ Раздела <b>3.2</b>	Всего листов раздела <b>3.2</b> : __	Всего разделов: __	Всего листов выписки: __
<b>17.11.2022 № 99/2022/505658598</b>			
Кадастровый номер:		<b>47:14:0000000:32 (единое землепользование)</b>	

Сведения о характерных точках границы земельного участка				
Система координат: Зона №				
Номер точки	Координаты		Описание закрепления на местности	Средняя квадратическая погрешность определения координат характерных точек границ земельного участка, м
	X	Y		
1	2	3	4	5
13306	419986.34	2183871.07	данные отсутствуют	данные отсутствуют
13307	420581.27	2183112.59	данные отсутствуют	данные отсутствуют
13308	420581.68	2183109.9	данные отсутствуют	данные отсутствуют
13309	420570.69	2183108.23	данные отсутствуют	данные отсутствуют
13310	420570.28	2183110.92	данные отсутствуют	данные отсутствуют
13311	421378.02	2181043.31	данные отсутствуют	данные отсутствуют
13312	421379.26	2181040.89	данные отсутствуют	данные отсутствуют
13313	421369.36	2181035.83	данные отсутствуют	данные отсутствуют
13314	421368.12	2181038.25	данные отсутствуют	данные отсутствуют
13315	421472.11	2181071.42	данные отсутствуют	данные отсутствуют
13316	421473.35	2181069	данные отсутствуют	данные отсутствуют
13317	421463.45	2181063.94	данные отсутствуют	данные отсутствуют
13318	421462.21	2181066.36	данные отсутствуют	данные отсутствуют
13319	421093.66	2181735.75	данные отсутствуют	данные отсутствуют
13320	421094.57	2181733.19	данные отсутствуют	данные отсутствуют

Государственный регистратор		ФГИС ЕГРН
полное наименование должности	подпись	инициалы, фамилия

М.П.



Выписка из Единого государственного реестра недвижимости об объекте недвижимости  
**Описание местоположения земельного участка**

<b>Земельный участок</b>			
(вид объекта недвижимости)			
Лист № __ Раздела <b>3.2</b>	Всего листов раздела <b>3.2</b> : __	Всего разделов: __	Всего листов выписки: __
<b>17.11.2022 № 99/2022/505658598</b>			
Кадастровый номер:		<b>47:14:0000000:32 (единое землепользование)</b>	

Сведения о характерных точках границы земельного участка				
Система координат: Зона №				
Номер точки	Координаты		Описание закрепления на местности	Средняя квадратическая погрешность определения координат характерных точек границ земельного участка, м
	X	Y		
1	2	3	4	5
13321	421084.08	2181729.49	данные отсутствуют	данные отсутствуют
13322	421083.17	2181732.05	данные отсутствуют	данные отсутствуют
13323	420714.54	2182788.33	данные отсутствуют	данные отсутствуют
13324	420715.53	2182785.8	данные отсутствуют	данные отсутствуют
13325	420705.18	2182781.73	данные отсутствуют	данные отсутствуют
13326	420704.19	2182784.26	данные отсутствуют	данные отсутствуют
13327	418255.47	2188015.11	данные отсутствуют	данные отсутствуют
13328	418263.59	2188007.51	данные отсутствуют	данные отсутствуют
13329	418261.73	2188005.53	данные отсутствуют	данные отсутствуют
13330	418253.61	2188013.13	данные отсутствуют	данные отсутствуют
13331	419636.03	2183993.17	данные отсутствуют	данные отсутствуют
13332	419638.53	2183992.11	данные отсутствуют	данные отсутствуют
13333	419634.19	2183981.87	данные отсутствуют	данные отсутствуют
13334	419631.69	2183982.93	данные отсутствуют	данные отсутствуют
13335	418003.39	2187801.12	данные отсутствуют	данные отсутствуют

Государственный регистратор		ФГИС ЕГРН
полное наименование должности	подпись	инициалы, фамилия

М.П.

Выписка из Единого государственного реестра недвижимости об объекте недвижимости  
**Описание местоположения земельного участка**

<b>Земельный участок</b>			
(вид объекта недвижимости)			
Лист № __ Раздела <b>3.2</b>	Всего листов раздела <b>3.2</b> : __	Всего разделов: __	Всего листов выписки: __
<b>17.11.2022 № 99/2022/505658598</b>			
Кадастровый номер:		<b>47:14:0000000:32 (единое землепользование)</b>	

Сведения о характерных точках границы земельного участка				
Система координат: Зона №				
Номер точки	Координаты		Описание закрепления на местности	Средняя квадратическая погрешность определения координат характерных точек границ земельного участка, м
	X	Y		
1	2	3	4	5
13336	418011.72	2187793.75	данные отсутствуют	данные отсутствуют
13337	418009.91	2187791.72	данные отсутствуют	данные отсутствуют
13338	418001.59	2187799.09	данные отсутствуют	данные отсутствуют
13339	418209.99	2188073.78	данные отсутствуют	данные отсутствуют
13340	418218.39	2188066.49	данные отсутствуют	данные отсутствуют
13341	418216.61	2188064.44	данные отсутствуют	данные отсутствуют
13342	418208.21	2188071.73	данные отсутствуют	данные отсутствуют
13343	421183.49	2181775.06	данные отсутствуют	данные отсутствуют
13344	421184.5	2181772.54	данные отсутствуют	данные отсутствуют
13345	421174.17	2181768.42	данные отсутствуют	данные отсутствуют
13346	421173.16	2181770.94	данные отсутствуют	данные отсутствуют
13347	420448.9	2183433.9	данные отсутствуют	данные отсутствуют
13348	420450.07	2183431.45	данные отсутствуют	данные отсутствуют
13349	420440.04	2183426.64	данные отсутствуют	данные отсутствуют
13350	420438.87	2183429.09	данные отсутствуют	данные отсутствуют

Государственный регистратор		ФГИС ЕГРН
полное наименование должности	подпись	инициалы, фамилия

М.П.

Выписка из Единого государственного реестра недвижимости об объекте недвижимости  
**Описание местоположения земельного участка**

<b>Земельный участок</b>			
(вид объекта недвижимости)			
Лист № __ Раздела <b>3.2</b>	Всего листов раздела <b>3.2</b> : __	Всего разделов: __	Всего листов выписки: __
<b>17.11.2022 № 99/2022/505658598</b>			
Кадастровый номер:		<b>47:14:0000000:32 (единое землепользование)</b>	

Сведения о характерных точках границы земельного участка				
Система координат: Зона №				
Номер точки	Координаты		Описание закрепления на местности	Средняя квадратическая погрешность определения координат характерных точек границ земельного участка, м
	X	Y		
1	2	3	4	5
13351	418227.99	2188040.01	данные отсутствуют	данные отсутствуют
13352	418235.72	2188032.02	данные отсутствуют	данные отсутствуют
13353	418233.77	2188030.13	данные отсутствуют	данные отсутствуют
13354	418226.04	2188038.12	данные отсутствуют	данные отсутствуют
13355	421282.02	2181406.93	данные отсутствуют	данные отсутствуют
13356	421282.92	2181404.37	данные отсутствуют	данные отсутствуют
13357	421272.42	2181400.69	данные отсутствуют	данные отсутствуют
13358	421271.52	2181403.25	данные отсутствуют	данные отсутствуют
13359	421327.65	2181423.27	данные отсутствуют	данные отсутствуют
13360	421328.53	2181420.7	данные отсутствуют	данные отсутствуют
13361	421318.01	2181417.11	данные отсутствуют	данные отсутствуют
13362	421317.13	2181419.68	данные отсутствуют	данные отсутствуют
13363	420403.42	2183409.77	данные отсутствуют	данные отсутствуют
13364	420404.46	2183407.26	данные отсутствуют	данные отсутствуют
13365	420394.18	2183403.03	данные отсутствуют	данные отсутствуют

Государственный регистратор		ФГИС ЕГРН
полное наименование должности	подпись	инициалы, фамилия

М.П.

Выписка из Единого государственного реестра недвижимости об объекте недвижимости  
**Описание местоположения земельного участка**

<b>Земельный участок</b>			
(вид объекта недвижимости)			
Лист № __ Раздела <b>3.2</b>	Всего листов раздела <b>3.2</b> : __	Всего разделов: __	Всего листов выписки: __
<b>17.11.2022 № 99/2022/505658598</b>			
Кадастровый номер:		<b>47:14:0000000:32 (единое землепользование)</b>	

Сведения о характерных точках границы земельного участка				
Система координат: Зона №				
Номер точки	Координаты		Описание закрепления на местности	Средняя квадратическая погрешность определения координат характерных точек границ земельного участка, м
	X	Y		
1	2	3	4	5
13366	420393.14	2183405.54	данные отсутствуют	данные отсутствуют
13367	420759.67	2182806.75	данные отсутствуют	данные отсутствуют
13368	420760.57	2182804.19	данные отсутствуют	данные отсутствуют
13369	420750.09	2182800.49	данные отсутствуют	данные отсутствуют
13370	420749.18	2182803.05	данные отсутствуют	данные отсутствуют
13371	420670.11	2182763.47	данные отсутствуют	данные отсутствуют
13372	420671.15	2182760.96	данные отсутствуют	данные отсутствуют
13373	420660.86	2182756.73	данные отсутствуют	данные отсутствуют
13374	420659.83	2182759.24	данные отсутствуют	данные отсутствуют
13375	417975.4	2187824.36	данные отсутствуют	данные отсутствуют
13376	417984.01	2187817.32	данные отсутствуют	данные отсутствуют
13377	417982.29	2187815.22	данные отсутствуют	данные отсутствуют
13378	417973.68	2187822.26	данные отсутствуют	данные отсутствуют
13379	418002.13	2187745.92	данные отсутствуют	данные отсутствуют
13380	418010.37	2187738.45	данные отсутствуют	данные отсутствуют

Государственный регистратор		ФГИС ЕГРН
полное наименование должности	подпись	инициалы, фамилия

М.П.

Выписка из Единого государственного реестра недвижимости об объекте недвижимости  
**Описание местоположения земельного участка**

<b>Земельный участок</b>			
(вид объекта недвижимости)			
Лист № __ Раздела <b>3.2</b>	Всего листов раздела <b>3.2</b> : __	Всего разделов: __	Всего листов выписки: __
<b>17.11.2022 № 99/2022/505658598</b>			
Кадастровый номер:		<b>47:14:0000000:32 (единое землепользование)</b>	

Сведения о характерных точках границы земельного участка				
Система координат: Зона №				
Номер точки	Координаты		Описание закрепления на местности	Средняя квадратическая погрешность определения координат характерных точек границ земельного участка, м
	X	Y		
1	2	3	4	5
13381	418008.55	2187736.44	данные отсутствуют	данные отсутствуют
13382	418000.31	2187743.91	данные отсутствуют	данные отсутствуют
13383	425071.18	2185485.52	данные отсутствуют	данные отсутствуют
13384	425073.07	2185484.85	данные отсутствуют	данные отсутствуют
13385	425072.4	2185482.96	данные отсутствуют	данные отсутствуют
13386	425070.51	2185483.63	данные отсутствуют	данные отсутствуют
13387	421484.74	2187814.26	данные отсутствуют	данные отсутствуют
13388	421485.91	2187812.63	данные отсутствуют	данные отсутствуют
13389	421484.28	2187811.47	данные отсутствуют	данные отсутствуют
13390	421483.11	2187813.1	данные отсутствуют	данные отсутствуют
13391	427368.88	2185788.65	данные отсутствуют	данные отсутствуют
13392	427370.42	2185787.36	данные отсутствуют	данные отсутствуют
13393	427369.14	2185785.83	данные отсутствуют	данные отсутствуют
13394	427367.6	2185787.11	данные отсутствуют	данные отсутствуют
13395	421250.82	2188138.5	данные отсутствуют	данные отсутствуют

Государственный регистратор		ФГИС ЕГРН
полное наименование должности	подпись	инициалы, фамилия

М.П.

Выписка из Единого государственного реестра недвижимости об объекте недвижимости  
**Описание местоположения земельного участка**

<b>Земельный участок</b>			
(вид объекта недвижимости)			
Лист № __ Раздела <b>3.2</b>	Всего листов раздела <b>3.2</b> : __	Всего разделов: __	Всего листов выписки: __
<b>17.11.2022 № 99/2022/505658598</b>			
Кадастровый номер:		<b>47:14:0000000:32 (единое землепользование)</b>	

Сведения о характерных точках границы земельного участка				
Система координат: Зона №				
Номер точки	Координаты		Описание закрепления на местности	Средняя квадратическая погрешность определения координат характерных точек границ земельного участка, м
	X	Y		
1	2	3	4	5
13396	421251.99	2188136.87	данные отсутствуют	данные отсутствуют
13397	421250.36	2188135.71	данные отсутствуют	данные отсутствуют
13398	421249.19	2188137.33	данные отсутствуют	данные отсутствуют
13399	422412.53	2186524.14	данные отсутствуют	данные отсутствуют
13400	422413.7	2186522.51	данные отсутствуют	данные отсутствуют
13401	422412.07	2186521.35	данные отсутствуют	данные отсутствуют
13402	422410.9	2186522.97	данные отсутствуют	данные отсутствуют
13403	422002.14	2187094.65	данные отсутствуют	данные отсутствуют
13404	422003.31	2187093.02	данные отсутствуют	данные отсутствуют
13405	422001.68	2187091.86	данные отсутствуют	данные отсутствуют
13406	422000.51	2187093.49	данные отсутствуют	данные отсутствуют
13407	421615.5	2187631.77	данные отсутствуют	данные отсутствуют
13408	421616.67	2187630.14	данные отсутствуют	данные отсутствуют
13409	421615.04	2187628.98	данные отсутствуют	данные отсутствуют
13410	421613.87	2187630.61	данные отсутствуют	данные отсутствуют

Государственный регистратор		ФГИС ЕГРН
полное наименование должности	подпись	инициалы, фамилия

М.П.

Выписка из Единого государственного реестра недвижимости об объекте недвижимости  
**Описание местоположения земельного участка**

<b>Земельный участок</b>			
(вид объекта недвижимости)			
Лист № __ Раздела <b>3.2</b>	Всего листов раздела <b>3.2</b> : __	Всего разделов: __	Всего листов выписки: __
<b>17.11.2022 № 99/2022/505658598</b>			
Кадастровый номер:		<b>47:14:0000000:32 (единое землепользование)</b>	

Сведения о характерных точках границы земельного участка				
Система координат: Зона №				
Номер точки	Координаты		Описание закрепления на местности	Средняя квадратическая погрешность определения координат характерных точек границ земельного участка, м
	X	Y		
1	2	3	4	5
13411	421385.49	2187952.13	данные отсутствуют	данные отсутствуют
13412	421386.66	2187950.5	данные отсутствуют	данные отсутствуют
13413	421385.03	2187949.34	данные отсутствуют	данные отсутствуют
13414	421383.86	2187950.97	данные отсутствуют	данные отсутствуют
13415	422248.25	2186752.93	данные отсутствуют	данные отсутствуют
13416	422249.42	2186751.31	данные отсутствуют	данные отсутствуют
13417	422247.79	2186750.14	данные отсутствуют	данные отсутствуют
13418	422246.62	2186751.77	данные отсутствуют	данные отсутствуют
13419	420982.26	2188511.57	данные отсутствуют	данные отсутствуют
13420	420983.43	2188509.95	данные отсутствуют	данные отсутствуют
13421	420981.8	2188508.78	данные отсутствуют	данные отсутствуют
13422	420980.63	2188510.41	данные отсутствуют	данные отсутствуют
13423	421878.57	2187266.37	данные отсутствуют	данные отсутствуют
13424	421879.74	2187264.74	данные отсутствуют	данные отсутствуют
13425	421878.11	2187263.58	данные отсутствуют	данные отсутствуют

Государственный регистратор		ФГИС ЕГРН
полное наименование должности	подпись	инициалы, фамилия

М.П.

Выписка из Единого государственного реестра недвижимости об объекте недвижимости  
**Описание местоположения земельного участка**

<b>Земельный участок</b>			
(вид объекта недвижимости)			
Лист № __ Раздела <b>3.2</b>	Всего листов раздела <b>3.2</b> : __	Всего разделов: __	Всего листов выписки: __
<b>17.11.2022 № 99/2022/505658598</b>			
Кадастровый номер:		<b>47:14:0000000:32 (единое землепользование)</b>	

Сведения о характерных точках границы земельного участка				
Система координат: Зона №				
Номер точки	Координаты		Описание закрепления на местности	Средняя квадратическая погрешность определения координат характерных точек границ земельного участка, м
	X	Y		
1	2	3	4	5
13426	421876.94	2187265.2	данные отсутствуют	данные отсутствуют
13427	424047.77	2185848.69	данные отсутствуют	данные отсутствуют
13428	424049.66	2185848.03	данные отсутствуют	данные отсутствуют
13429	424048.99	2185846.14	данные отсутствуют	данные отсутствуют
13430	424047.1	2185846.81	данные отсутствуют	данные отсутствуют
13431	421732.66	2187469.2	данные отсутствуют	данные отсутствуют
13432	421733.83	2187467.58	данные отсутствуют	данные отсутствуют
13433	421732.2	2187466.41	данные отсутствуют	данные отсутствуют
13434	421731.03	2187468.04	данные отсутствуют	данные отсутствуют
13435	427073.91	2185436.49	данные отсутствуют	данные отсутствуют
13436	427075.45	2185435.21	данные отсутствуют	данные отсутствуют
13437	427074.17	2185433.67	данные отсутствуют	данные отсутствуют
13438	427072.63	2185434.96	данные отсутствуют	данные отсутствуют
13439	426287.35	2185053.56	данные отсутствуют	данные отсутствуют
13440	426289.24	2185052.89	данные отсутствуют	данные отсутствуют

Государственный регистратор		ФГИС ЕГРН
полное наименование должности	подпись	инициалы, фамилия

М.П.



Выписка из Единого государственного реестра недвижимости об объекте недвижимости  
**Описание местоположения земельного участка**

<b>Земельный участок</b>			
(вид объекта недвижимости)			
Лист № ___ Раздела <b>3.2</b>	Всего листов раздела <b>3.2</b> : ___	Всего разделов: ___	Всего листов выписки: ___
<b>17.11.2022 № 99/2022/505658598</b>			
Кадастровый номер:		<b>47:14:000000:32 (единое землепользование)</b>	

Сведения о характерных точках границы земельного участка				
Система координат: Зона №				
Номер точки	Координаты		Описание закрепления на местности	Средняя квадратическая погрешность определения координат характерных точек границ земельного участка, м
	X	Y		
1	2	3	4	5
13441	426288.57	2185051.01	данные отсутствуют	данные отсутствуют
13442	426286.68	2185051.67	данные отсутствуют	данные отсутствуют
13443	425703.09	2185260.97	данные отсутствуют	данные отсутствуют
13444	425704.98	2185260.31	данные отсутствуют	данные отсутствуют
13445	425704.31	2185258.42	данные отсутствуют	данные отсутствуют
13446	425702.42	2185259.09	данные отсутствуют	данные отсутствуют
13447	426925.5	2185259.91	данные отсутствуют	данные отсутствуют
13448	426927.03	2185258.62	данные отсутствуют	данные отсутствуют
13449	426925.74	2185257.09	данные отсутствуют	данные отсутствуют
13450	426924.21	2185258.38	данные отсутствуют	данные отсутствуют
13451	427220.41	2185611.42	данные отсутствуют	данные отсутствуют
13452	427221.95	2185610.13	данные отсутствуют	данные отсутствуют
13453	427220.67	2185608.6	данные отсутствуют	данные отсутствуют
13454	427219.13	2185609.89	данные отсутствуют	данные отсутствуют
13455	421118.03	2188322.93	данные отсутствуют	данные отсутствуют

Государственный регистратор		ФГИС ЕГРН
полное наименование должности	подпись	инициалы, фамилия

М.П.

Выписка из Единого государственного реестра недвижимости об объекте недвижимости  
**Описание местоположения земельного участка**

<b>Земельный участок</b>			
(вид объекта недвижимости)			
Лист № __ Раздела <b>3.2</b>	Всего листов раздела <b>3.2</b> : __	Всего разделов: __	Всего листов выписки: __
<b>17.11.2022 № 99/2022/505658598</b>			
Кадастровый номер:		<b>47:14:0000000:32 (единое землепользование)</b>	

Сведения о характерных точках границы земельного участка				
Система координат: Зона №				
Номер точки	Координаты		Описание закрепления на местности	Средняя квадратическая погрешность определения координат характерных точек границ земельного участка, м
	X	Y		
1	2	3	4	5
13456	421119.2	2188321.31	данные отсутствуют	данные отсутствуют
13457	421117.57	2188320.15	данные отсутствуют	данные отсутствуют
13458	421116.4	2188321.77	данные отсутствуют	данные отсутствуют
13459	426122.43	2185112.06	данные отсутствуют	данные отсутствуют
13460	426124.31	2185111.39	данные отсутствуют	данные отсутствуют
13461	426123.65	2185109.5	данные отсутствуют	данные отсутствуют
13462	426121.77	2185110.17	данные отсутствуют	данные отсутствуют
13463	420847.67	2188698.1	данные отсутствуют	данные отсутствуют
13464	420848.84	2188696.48	данные отсутствуют	данные отсутствуют
13465	420847.21	2188695.32	данные отсутствуют	данные отсутствуют
13466	420846.04	2188696.94	данные отсутствуют	данные отсутствуют
13467	422147.47	2186892.95	данные отсутствуют	данные отсутствуют
13468	422148.64	2186891.33	данные отсутствуют	данные отсутствуют
13469	422147.01	2186890.17	данные отсутствуют	данные отсутствуют
13470	422145.84	2186891.79	данные отсутствуют	данные отсутствуют

Государственный регистратор		ФГИС ЕГРН
полное наименование должности	подпись	инициалы, фамилия

М.П.

Выписка из Единого государственного реестра недвижимости об объекте недвижимости  
**Описание местоположения земельного участка**

<b>Земельный участок</b>			
(вид объекта недвижимости)			
Лист № __ Раздела <b>3.2</b>	Всего листов раздела <b>3.2</b> : __	Всего разделов: __	Всего листов выписки: __
<b>17.11.2022 № 99/2022/505658598</b>			
Кадастровый номер:		<b>47:14:0000000:32 (единое землепользование)</b>	

Сведения о характерных точках границы земельного участка				
Система координат: Зона №				
Номер точки	Координаты		Описание закрепления на местности	Средняя квадратическая погрешность определения координат характерных точек границ земельного участка, м
	X	Y		
1	2	3	4	5
13471	424436.28	2185710.65	данные отсутствуют	данные отсутствуют
13472	424438.16	2185709.98	данные отсутствуют	данные отсутствуют
13473	424437.5	2185708.09	данные отсутствуют	данные отсутствуют
13474	424435.62	2185708.76	данные отсутствуют	данные отсутствуют
13475	424651.97	2185634.08	данные отсутствуют	данные отсутствуют
13476	424653.86	2185633.44	данные отсутствуют	данные отсутствуют
13477	424653.21	2185631.54	данные отсутствуют	данные отсутствуют
13478	424651.32	2185632.18	данные отсутствуют	данные отсутствуют
13479	421471.24	2180509.39	данные отсутствуют	данные отсутствуют
13480	421472.83	2180508.18	данные отсутствуют	данные отсутствуют
13481	421471.62	2180506.58	данные отсутствуют	данные отсутствуют
13482	421470.03	2180507.8	данные отсутствуют	данные отсутствуют
13483	426471.25	2184988.15	данные отсутствуют	данные отсутствуют
13484	426473.13	2184987.47	данные отсутствуют	данные отсутствуют
13485	426472.45	2184985.59	данные отсутствуют	данные отсутствуют

Государственный регистратор		ФГИС ЕГРН
полное наименование должности	подпись	инициалы, фамилия

М.П.

Выписка из Единого государственного реестра недвижимости об объекте недвижимости  
**Описание местоположения земельного участка**

<b>Земельный участок</b>			
(вид объекта недвижимости)			
Лист № __ Раздела <b>3.2</b>	Всего листов раздела <b>3.2</b> : __	Всего разделов: __	Всего листов выписки: __
<b>17.11.2022 № 99/2022/505658598</b>			
Кадастровый номер:		<b>47:14:0000000:32 (единое землепользование)</b>	

Сведения о характерных точках границы земельного участка				
Система координат: Зона №				
Номер точки	Координаты		Описание закрепления на местности	Средняя квадратическая погрешность определения координат характерных точек границ земельного участка, м
	X	Y		
1	2	3	4	5
13486	426470.57	2184986.27	данные отсутствуют	данные отсутствуют
13487	425286.33	2185408.67	данные отсутствуют	данные отсутствуют
13488	425288.21	2185407.99	данные отсутствуют	данные отсутствуют
13489	425287.53	2185406.11	данные отсутствуют	данные отсутствуют
13490	425285.65	2185406.8	данные отсутствуют	данные отсутствуют
13491	425924.77	2185182.22	данные отсутствуют	данные отсутствуют
13492	425926.65	2185181.55	данные отсутствуют	данные отсутствуют
13493	425925.99	2185179.66	данные отсутствуют	данные отсутствуют
13494	425924.11	2185180.33	данные отсутствуют	данные отсутствуют
13495	426807.03	2185118.79	данные отсутствуют	данные отсутствуют
13496	426808.53	2185117.47	данные отсутствуют	данные отсутствуют
13497	426807.21	2185115.97	данные отсутствуют	данные отсутствуют
13498	426805.71	2185117.29	данные отсутствуют	данные отсутствуют
13499	424854.31	2185564.57	данные отсутствуют	данные отсутствуют
13500	424856.19	2185563.89	данные отсутствуют	данные отсутствуют

Государственный регистратор		ФГИС ЕГРН
полное наименование должности	подпись	инициалы, фамилия

М.П.

Выписка из Единого государственного реестра недвижимости об объекте недвижимости  
**Описание местоположения земельного участка**

<b>Земельный участок</b>			
(вид объекта недвижимости)			
Лист № ___ Раздела <b>3.2</b>	Всего листов раздела <b>3.2</b> : ___	Всего разделов: ___	Всего листов выписки: ___
<b>17.11.2022 № 99/2022/505658598</b>			
Кадастровый номер:		<b>47:14:0000000:32 (единое землепользование)</b>	

Сведения о характерных точках границы земельного участка				
Система координат: Зона №				
Номер точки	Координаты		Описание закрепления на местности	Средняя квадратическая погрешность определения координат характерных точек границ земельного участка, м
	X	Y		
1	2	3	4	5
13501	424855.51	2185562.02	данные отсутствуют	данные отсутствуют
13502	424853.63	2185562.7	данные отсутствуют	данные отсутствуют
13503	424218.84	2185787.78	данные отсутствуют	данные отсутствуют
13504	424220.72	2185787.11	данные отсутствуют	данные отсутствуют
13505	424220.06	2185785.23	данные отсутствуют	данные отсутствуют
13506	424218.18	2185785.89	данные отсутствуют	данные отсутствуют
13507	409832.5	2194748.87	данные отсутствуют	данные отсутствуют
13508	409831.1	2194727.53	данные отсутствуют	данные отсутствуют
13509	409830.1	2194727.53	данные отсутствуют	данные отсутствуют
13510	409830.09	2194726.53	данные отсутствуют	данные отсутствуют
13511	409831.09	2194726.53	данные отсутствуют	данные отсутствуют
13512	409830	2194714.13	данные отсутствуют	данные отсутствуют
13513	409845.75	2194702.32	данные отсутствуют	данные отсутствуют
13514	409851.65	2194715.8	данные отсутствуют	данные отсутствуют
13515	409864.62	2194709.04	данные отсутствуют	данные отсутствуют

Государственный регистратор		ФГИС ЕГРН
полное наименование должности	подпись	инициалы, фамилия

М.П.

Выписка из Единого государственного реестра недвижимости об объекте недвижимости  
**Описание местоположения земельного участка**

<b>Земельный участок</b>			
(вид объекта недвижимости)			
Лист № __ Раздела <b>3.2</b>	Всего листов раздела <b>3.2</b> : __	Всего разделов: __	Всего листов выписки: __
<b>17.11.2022 № 99/2022/505658598</b>			
Кадастровый номер:		<b>47:14:0000000:32 (единое землепользование)</b>	

Сведения о характерных точках границы земельного участка				
Система координат: Зона №				
Номер точки	Координаты		Описание закрепления на местности	Средняя квадратическая погрешность определения координат характерных точек границ земельного участка, м
	X	Y		
1	2	3	4	5
13516	409888.18	2194687.46	данные отсутствуют	данные отсутствуют
13517	409905.73	2194648.05	данные отсутствуют	данные отсутствуют
13518	409891.32	2194615.08	данные отсутствуют	данные отсутствуют
13519	409893.2	2194610.88	данные отсутствуют	данные отсутствуют
13520	409907.61	2194644.14	данные отсутствуют	данные отсутствуют
13521	410106.96	2195108.33	данные отсутствуют	данные отсутствуют
13522	410051.13	2195130.75	данные отсутствуют	данные отсутствуют
13523	410072.12	2195188.91	данные отсутствуют	данные отсутствуют
13524	410015.08	2195210.73	данные отсутствуют	данные отсутствуют
13525	410027.45	2195241.99	данные отсутствуют	данные отсутствуют
13526	410048.65	2195285.57	данные отсутствуют	данные отсутствуют
13527	410063.82	2195318.28	данные отсутствуют	данные отсутствуют
13528	409853.32	2195406.17	данные отсутствуют	данные отсутствуют
13529	409856.73	2195417.53	данные отсутствуют	данные отсутствуют
13530	409857.82	2195421.28	данные отсутствуют	данные отсутствуют

Государственный регистратор		ФГИС ЕГРН
полное наименование должности	подпись	инициалы, фамилия

М.П.

Выписка из Единого государственного реестра недвижимости об объекте недвижимости  
**Описание местоположения земельного участка**

<b>Земельный участок</b>			
(вид объекта недвижимости)			
Лист № __ Раздела <b>3.2</b>	Всего листов раздела <b>3.2</b> : __	Всего разделов: __	Всего листов выписки: __
<b>17.11.2022 № 99/2022/505658598</b>			
Кадастровый номер:		<b>47:14:0000000:32 (единое землепользование)</b>	

Сведения о характерных точках границы земельного участка				
Система координат: Зона №				
Номер точки	Координаты		Описание закрепления на местности	Средняя квадратическая погрешность определения координат характерных точек границ земельного участка, м
	X	Y		
1	2	3	4	5
13531	409882.06	2195502.08	данные отсутствуют	данные отсутствуют
13532	409866.02	2195507.8	данные отсутствуют	данные отсутствуют
13533	409861.13	2195509.75	данные отсутствуют	данные отсутствуют
13534	409825.27	2195524.04	данные отсутствуют	данные отсутствуют
13535	409828.62	2195531.23	данные отсутствуют	данные отсутствуют
13536	409802.12	2195548	данные отсутствуют	данные отсутствуют
13537	409786.94	2195527.36	данные отсутствуют	данные отсутствуют
13538	409766.08	2195490.85	данные отсутствуют	данные отсутствуют
13539	409747.95	2195452.4	данные отсутствуют	данные отсутствуют
13540	409741.59	2195359.45	данные отсутствуют	данные отсутствуют
13541	409742.08	2195318.01	данные отсутствуют	данные отсутствуют
13542	409753.52	2195192.64	данные отсутствуют	данные отсутствуют
13543	409769.27	2195110.01	данные отсутствуют	данные отсутствуют
13544	409769.9	2195107.46	данные отсутствуют	данные отсутствуют
13545	409797.88	2195170.76	данные отсутствуют	данные отсутствуют

Государственный регистратор		ФГИС ЕГРН
полное наименование должности	подпись	инициалы, фамилия

М.П.

Выписка из Единого государственного реестра недвижимости об объекте недвижимости  
**Описание местоположения земельного участка**

<b>Земельный участок</b>			
(вид объекта недвижимости)			
Лист № __ Раздела <b>3.2</b>	Всего листов раздела <b>3.2</b> : __	Всего разделов: __	Всего листов выписки: __
<b>17.11.2022 № 99/2022/505658598</b>			
Кадастровый номер:		<b>47:14:0000000:32 (единое землепользование)</b>	

Сведения о характерных точках границы земельного участка				
Система координат: Зона №				
Номер точки	Координаты		Описание закрепления на местности	Средняя квадратическая погрешность определения координат характерных точек границ земельного участка, м
	X	Y		
1	2	3	4	5
13546	409825.55	2195235.97	данные отсутствуют	данные отсутствуют
13547	409857.16	2195297.01	данные отсутствуют	данные отсутствуют
13548	409926.05	2195286.77	данные отсутствуют	данные отсутствуют
13549	409976.57	2195315.59	данные отсутствуют	данные отсутствуют
13550	410006.1	2195306.48	данные отсутствуют	данные отсутствуют
13551	410004.62	2195301.93	данные отсутствуют	данные отсутствуют
13552	409977.14	2195310.41	данные отсутствуют	данные отсутствуют
13553	409926.98	2195281.8	данные отсутствуют	данные отсутствуют
13554	409859.84	2195291.78	данные отсутствуют	данные отсутствуют
13555	409829.88	2195233.93	данные отсутствуют	данные отсутствуют
13556	409802.31	2195168.97	данные отсутствуют	данные отсутствуют
13557	409771.76	2195099.87	данные отсутствуют	данные отсутствуют
13558	409789.39	2195028.05	данные отсутствуют	данные отсутствуют
13559	409808.33	2194949.27	данные отсутствуют	данные отсутствуют
13560	409831.03	2194804.57	данные отсутствуют	данные отсутствуют

Государственный регистратор		ФГИС ЕГРН
полное наименование должности	подпись	инициалы, фамилия

М.П.



Выписка из Единого государственного реестра недвижимости об объекте недвижимости  
**Описание местоположения земельного участка**

<b>Земельный участок</b>			
(вид объекта недвижимости)			
Лист № __ Раздела <b>3.2</b>	Всего листов раздела <b>3.2</b> : __	Всего разделов: __	Всего листов выписки: __
<b>17.11.2022 № 99/2022/505658598</b>			
Кадастровый номер:		<b>47:14:0000000:32 (единое землепользование)</b>	

Сведения о характерных точках границы земельного участка				
Система координат: Зона №				
Номер точки	Координаты		Описание закрепления на местности	Средняя квадратическая погрешность определения координат характерных точек границ земельного участка, м
	X	Y		
1	2	3	4	5
13561	409833.32	2194760.21	данные отсутствуют	данные отсутствуют
13562	409834.26	2195226.49	данные отсутствуют	данные отсутствуют
13563	409836.09	2195225.7	данные отсутствуют	данные отсутствуют
13564	409835.3	2195223.87	данные отсутствуют	данные отсутствуют
13565	409833.47	2195224.66	данные отсутствуют	данные отсутствуют
13566	409759.62	2192022.63	данные отсутствуют	данные отсутствуют
13567	409734.63	2192021.61	данные отсутствуют	данные отсутствуют
13568	409528.42	2192022.17	данные отсутствуют	данные отсутствуют
13569	409205.53	2192019.89	данные отсутствуют	данные отсутствуют
13570	409114.52	2191954.22	данные отсутствуют	данные отсутствуют
13571	409111.55	2191952.07	данные отсутствуют	данные отсутствуют
13572	409095.34	2191940.89	данные отсутствуют	данные отсутствуют
13573	409095.83	2191939.88	данные отсутствуют	данные отсутствуют
13574	409032.96	2191886.99	данные отсутствуют	данные отсутствуют
13575	408819.35	2191932.04	данные отсутствуют	данные отсутствуют

Государственный регистратор		ФГИС ЕГРН
полное наименование должности	подпись	инициалы, фамилия

М.П.

Выписка из Единого государственного реестра недвижимости об объекте недвижимости  
**Описание местоположения земельного участка**

<b>Земельный участок</b>			
(вид объекта недвижимости)			
Лист № __ Раздела <b>3.2</b>	Всего листов раздела <b>3.2</b> : __	Всего разделов: __	Всего листов выписки: __
<b>17.11.2022 № 99/2022/505658598</b>			
Кадастровый номер:		<b>47:14:0000000:32 (единое землепользование)</b>	

Сведения о характерных точках границы земельного участка				
Система координат: Зона №				
Номер точки	Координаты		Описание закрепления на местности	Средняя квадратическая погрешность определения координат характерных точек границ земельного участка, м
	X	Y		
1	2	3	4	5
13576	408713.5	2191672.33	данные отсутствуют	данные отсутствуют
13577	408666.73	2191563.15	данные отсутствуют	данные отсутствуют
13578	408662.57	2191549.12	данные отсутствуют	данные отсутствуют
13579	408657.47	2191531.96	данные отсутствуют	данные отсутствуют
13580	408618.37	2191407.03	данные отсутствуют	данные отсутствуют
13581	408589.19	2191326.48	данные отсутствуют	данные отсутствуют
13582	408549.02	2191233.56	данные отсутствуют	данные отсутствуют
13583	408525.33	2191180.87	данные отсутствуют	данные отсутствуют
13584	408499.47	2191125.36	данные отсутствуют	данные отсутствуют
13585	408490.43	2191107.81	данные отсутствуют	данные отсутствуют
13586	408455.77	2191044.69	данные отсутствуют	данные отсутствуют
13587	408421.99	2190991.89	данные отсутствуют	данные отсутствуют
13588	408281.69	2190663.96	данные отсутствуют	данные отсутствуют
13589	408307.38	2190653.22	данные отсутствуют	данные отсутствуют
13590	408276.32	2190580.25	данные отсутствуют	данные отсутствуют

Государственный регистратор		ФГИС ЕГРН
полное наименование должности	подпись	инициалы, фамилия

М.П.

Выписка из Единого государственного реестра недвижимости об объекте недвижимости  
**Описание местоположения земельного участка**

<b>Земельный участок</b>			
(вид объекта недвижимости)			
Лист № ___ Раздела <b>3.2</b>	Всего листов раздела <b>3.2</b> : ___	Всего разделов: ___	Всего листов выписки: ___
<b>17.11.2022 № 99/2022/505658598</b>			
Кадастровый номер:		<b>47:14:0000000:32 (единое землепользование)</b>	

Сведения о характерных точках границы земельного участка				
Система координат: Зона №				
Номер точки	Координаты		Описание закрепления на местности	Средняя квадратическая погрешность определения координат характерных точек границ земельного участка, м
	X	Y		
1	2	3	4	5
13591	408290.93	2190572.54	данные отсутствуют	данные отсутствуют
13592	408208.39	2190373.5	данные отсутствуют	данные отсутствуют
13593	408229.96	2190384.53	данные отсутствуют	данные отсутствуют
13594	408288.38	2190416.29	данные отсутствуют	данные отсутствуют
13595	408396.98	2190473.99	данные отсутствуют	данные отсутствуют
13596	408593.27	2190578.45	данные отсутствуют	данные отсутствуют
13597	408654.4	2190612.27	данные отсутствуют	данные отсутствуют
13598	408662.87	2190616.51	данные отсутствуют	данные отсутствуют
13599	408675.74	2190619.75	данные отсутствуют	данные отсутствуют
13600	408684.45	2190620.23	данные отсутствуют	данные отсутствуют
13601	408689.79	2190620.02	данные отсутствуют	данные отсутствуют
13602	408695.55	2190618.83	данные отсутствуют	данные отсутствуют
13603	408704.19	2190617.25	данные отсутствуют	данные отсутствуют
13604	408736.37	2190612.35	данные отсутствуют	данные отсутствуют
13605	408815.5	2190596.85	данные отсутствуют	данные отсутствуют

Государственный регистратор		ФГИС ЕГРН
полное наименование должности	подпись	инициалы, фамилия

М.П.

Выписка из Единого государственного реестра недвижимости об объекте недвижимости  
**Описание местоположения земельного участка**

<b>Земельный участок</b>			
(вид объекта недвижимости)			
Лист № __ Раздела <b>3.2</b>	Всего листов раздела <b>3.2</b> : __	Всего разделов: __	Всего листов выписки: __
<b>17.11.2022 № 99/2022/505658598</b>			
Кадастровый номер:		<b>47:14:0000000:32 (единое землепользование)</b>	

Сведения о характерных точках границы земельного участка				
Система координат: Зона №				
Номер точки	Координаты		Описание закрепления на местности	Средняя квадратическая погрешность определения координат характерных точек границ земельного участка, м
	X	Y		
1	2	3	4	5
13606	408924.18	2190577.65	данные отсутствуют	данные отсутствуют
13607	408993.38	2190565.71	данные отсутствуют	данные отсутствуют
13608	409181.01	2190535.65	данные отсутствуют	данные отсутствуют
13609	409238.92	2190527.44	данные отсутствуют	данные отсутствуют
13610	409287.03	2190519.5	данные отсутствуют	данные отсутствуют
13611	409389.67	2190501.4	данные отсутствуют	данные отсутствуют
13612	409423.11	2190495.5	данные отсутствуют	данные отсутствуют
13613	409540.18	2190474.09	данные отсутствуют	данные отсутствуют
13614	409870.23	2190413.65	данные отсутствуют	данные отсутствуют
13615	409912.69	2190404.75	данные отсутствуют	данные отсутствуют
13616	409940.84	2190399.51	данные отсутствуют	данные отсутствуют
13617	410139.14	2190397.16	данные отсутствуют	данные отсутствуют
13618	410162.09	2190396.93	данные отсутствуют	данные отсутствуют
13619	410283.67	2190395.75	данные отсутствуют	данные отсутствуют
13620	410317.18	2190395.43	данные отсутствуют	данные отсутствуют

Государственный регистратор		ФГИС ЕГРН
полное наименование должности	подпись	инициалы, фамилия

М.П.

Выписка из Единого государственного реестра недвижимости об объекте недвижимости  
**Описание местоположения земельного участка**

<b>Земельный участок</b>			
(вид объекта недвижимости)			
Лист № __ Раздела <b>3.2</b>	Всего листов раздела <b>3.2</b> : __	Всего разделов: __	Всего листов выписки: __
<b>17.11.2022 № 99/2022/505658598</b>			
Кадастровый номер:		<b>47:14:0000000:32 (единое землепользование)</b>	

Сведения о характерных точках границы земельного участка				
Система координат: Зона №				
Номер точки	Координаты		Описание закрепления на местности	Средняя квадратическая погрешность определения координат характерных точек границ земельного участка, м
	X	Y		
1	2	3	4	5
13621	410326.22	2190395.46	данные отсутствуют	данные отсутствуют
13622	410358.53	2190395.19	данные отсутствуют	данные отсутствуют
13623	410495.07	2190394.03	данные отсутствуют	данные отсутствуют
13624	410525.43	2190393.78	данные отсутствуют	данные отсутствуют
13625	410716.27	2190393.07	данные отсутствуют	данные отсутствуют
13626	410788.08	2190392.83	данные отсутствуют	данные отсутствуют
13627	410803.61	2190392.77	данные отсутствуют	данные отсутствуют
13628	410928.31	2190392.39	данные отсутствуют	данные отсутствуют
13629	411187.64	2190391.6	данные отсутствуют	данные отсутствуют
13630	411262.81	2190391.36	данные отсутствуют	данные отсутствуют
13631	411308.82	2190391.18	данные отсутствуют	данные отсутствуют
13632	411368.31	2190390.88	данные отсутствуют	данные отсутствуют
13633	411461.81	2190391.19	данные отсутствуют	данные отсутствуют
13634	411490.87	2190391	данные отсутствуют	данные отсутствуют
13635	411506.21	2190391.99	данные отсутствуют	данные отсутствуют

Государственный регистратор		ФГИС ЕГРН
полное наименование должности	подпись	инициалы, фамилия

М.П.

Выписка из Единого государственного реестра недвижимости об объекте недвижимости  
**Описание местоположения земельного участка**

<b>Земельный участок</b>			
(вид объекта недвижимости)			
Лист № ___ Раздела <b>3.2</b>	Всего листов раздела <b>3.2</b> : ___	Всего разделов: ___	Всего листов выписки: ___
<b>17.11.2022 № 99/2022/505658598</b>			
Кадастровый номер:		<b>47:14:0000000:32 (единое землепользование)</b>	

Сведения о характерных точках границы земельного участка				
Система координат: Зона №				
Номер точки	Координаты		Описание закрепления на местности	Средняя квадратическая погрешность определения координат характерных точек границ земельного участка, м
	X	Y		
1	2	3	4	5
13636	411563.26	2190396.63	данные отсутствуют	данные отсутствуют
13637	411578.84	2190397.66	данные отсутствуют	данные отсутствуют
13638	411787.31	2190411.42	данные отсутствуют	данные отсутствуют
13639	411807.36	2190413.13	данные отсутствуют	данные отсутствуют
13640	411937.58	2190421.39	данные отсутствуют	данные отсутствуют
13641	411945.6	2190422.45	данные отсутствуют	данные отсутствуют
13642	412016.98	2190444.99	данные отсутствуют	данные отсутствуют
13643	412149.34	2190488.07	данные отсутствуют	данные отсутствуют
13644	412365.4	2190556.98	данные отсутствуют	данные отсутствуют
13645	412509.36	2190604.88	данные отсутствуют	данные отсутствуют
13646	412596.37	2190632.01	данные отсутствуют	данные отсутствуют
13647	412593.08	2190639.48	данные отсутствуют	данные отсутствуют
13648	412586.77	2190645.86	данные отсутствуют	данные отсутствуют
13649	412579.75	2190650.66	данные отсутствуют	данные отсутствуют
13650	412570.31	2190654.69	данные отсутствуют	данные отсутствуют

Государственный регистратор		ФГИС ЕГРН
полное наименование должности	подпись	инициалы, фамилия

М.П.

Выписка из Единого государственного реестра недвижимости об объекте недвижимости  
**Описание местоположения земельного участка**

<b>Земельный участок</b>			
<small>(вид объекта недвижимости)</small>			
Лист № __ Раздела <b>3.2</b>	Всего листов раздела <b>3.2</b> : __	Всего разделов: __	Всего листов выписки: __
<b>17.11.2022 № 99/2022/505658598</b>			
Кадастровый номер:		<b>47:14:0000000:32 (единое землепользование)</b>	

Сведения о характерных точках границы земельного участка				
Система координат: Зона №				
Номер точки	Координаты		Описание закрепления на местности	Средняя квадратическая погрешность определения координат характерных точек границ земельного участка, м
	X	Y		
1	2	3	4	5
13651	412566.78	2190657.85	данные отсутствуют	данные отсутствуют
13652	412561.86	2190663.99	данные отсутствуют	данные отсутствуют
13653	412557.61	2190677.64	данные отсутствуют	данные отсутствуют
13654	412548.5	2190695.37	данные отсутствуют	данные отсутствуют
13655	412543.56	2190703.12	данные отсутствуют	данные отсутствуют
13656	412536.53	2190709.27	данные отсутствуют	данные отсутствуют
13657	412524.76	2190712.37	данные отсутствуют	данные отсутствуют
13658	412513.3	2190711.52	данные отсутствуют	данные отсутствуют
13659	412506.23	2190709.64	данные отсутствуют	данные отсутствуют
13660	412495.47	2190708.12	данные отсутствуют	данные отсутствуют
13661	412479.56	2190702.61	данные отсутствуют	данные отсутствуют
13662	412468.57	2190697.49	данные отсутствуют	данные отсутствуют
13663	412463	2190693.89	данные отсутствуют	данные отсутствуют
13664	412454.52	2190681.27	данные отсутствуют	данные отсутствуют
13665	412453.4	2190671.1	данные отсутствуют	данные отсутствуют

Государственный регистратор		ФГИС ЕГРН
полное наименование должности	подпись	инициалы, фамилия

М.П.

Выписка из Единого государственного реестра недвижимости об объекте недвижимости  
**Описание местоположения земельного участка**

<b>Земельный участок</b>			
(вид объекта недвижимости)			
Лист № __ Раздела <b>3.2</b>	Всего листов раздела <b>3.2</b> : __	Всего разделов: __	Всего листов выписки: __
<b>17.11.2022 № 99/2022/505658598</b>			
Кадастровый номер:		<b>47:14:0000000:32 (единое землепользование)</b>	

Сведения о характерных точках границы земельного участка				
Система координат: Зона №				
Номер точки	Координаты		Описание закрепления на местности	Средняя квадратическая погрешность определения координат характерных точек границ земельного участка, м
	X	Y		
1	2	3	4	5
13666	412453.11	2190653.66	данные отсутствуют	данные отсутствуют
13667	412451.31	2190641.67	данные отсутствуют	данные отсутствуют
13668	412447.96	2190634.11	данные отсутствуют	данные отсутствуют
13669	412444.28	2190629.03	данные отсутствуют	данные отсутствуют
13670	412438.74	2190625.3	данные отсутствуют	данные отсутствуют
13671	412428.72	2190620.2	данные отсутствуют	данные отсутствуют
13672	412403.63	2190618	данные отсутствуют	данные отсутствуют
13673	412383.22	2190615.72	данные отсутствуют	данные отсутствуют
13674	412374.68	2190613.22	данные отсутствуют	данные отсутствуют
13675	412364.33	2190605.88	данные отсутствуют	данные отсутствуют
13676	412352.02	2190596.28	данные отсутствуют	данные отсутствуют
13677	412344.2	2190585.79	данные отсутствуют	данные отсутствуют
13678	412333.8	2190572.61	данные отсутствуют	данные отсутствуют
13679	412322.76	2190565.09	данные отсутствуют	данные отсутствуют
13680	412316.71	2190562.16	данные отсутствуют	данные отсутствуют

Государственный регистратор		ФГИС ЕГРН
полное наименование должности	подпись	инициалы, фамилия

М.П.



Выписка из Единого государственного реестра недвижимости об объекте недвижимости  
**Описание местоположения земельного участка**

<b>Земельный участок</b>			
(вид объекта недвижимости)			
Лист № __ Раздела <b>3.2</b>	Всего листов раздела <b>3.2</b> : __	Всего разделов: __	Всего листов выписки: __
<b>17.11.2022 № 99/2022/505658598</b>			
Кадастровый номер:		<b>47:14:0000000:32 (единое землепользование)</b>	

Сведения о характерных точках границы земельного участка				
Система координат: Зона №				
Номер точки	Координаты		Описание закрепления на местности	Средняя квадратическая погрешность определения координат характерных точек границ земельного участка, м
	X	Y		
1	2	3	4	5
13681	412309.56	2190559.4	данные отсутствуют	данные отсутствуют
13682	412291.09	2190555.23	данные отсутствуют	данные отсутствуют
13683	412275.68	2190551.34	данные отсутствуют	данные отсутствуют
13684	412255.81	2190550.47	данные отсутствуют	данные отсутствуют
13685	412240.37	2190550.4	данные отсутствуют	данные отсутствуют
13686	412228.88	2190550.38	данные отсутствуют	данные отсутствуют
13687	412217.97	2190553.58	данные отсутствуют	данные отсутствуют
13688	412207.68	2190557.37	данные отсутствуют	данные отсутствуют
13689	412192.62	2190562.36	данные отсутствуют	данные отсутствуют
13690	412180.8	2190568.18	данные отсутствуют	данные отсутствуют
13691	412166.58	2190570.55	данные отсутствуют	данные отсутствуют
13692	412146.36	2190572.82	данные отсутствуют	данные отсутствуют
13693	412135.45	2190573.98	данные отсутствуют	данные отсутствуют
13694	412118.8	2190575.94	данные отсутствуют	данные отсутствуют
13695	412104.38	2190575.08	данные отсутствуют	данные отсутствуют

Государственный регистратор		ФГИС ЕГРН
полное наименование должности	подпись	инициалы, фамилия

М.П.

Выписка из Единого государственного реестра недвижимости об объекте недвижимости  
**Описание местоположения земельного участка**

<b>Земельный участок</b>			
(вид объекта недвижимости)			
Лист № __ Раздела <b>3.2</b>	Всего листов раздела <b>3.2</b> : __	Всего разделов: __	Всего листов выписки: __
<b>17.11.2022 № 99/2022/505658598</b>			
Кадастровый номер:		<b>47:14:0000000:32 (единое землепользование)</b>	

Сведения о характерных точках границы земельного участка				
Система координат: Зона №				
Номер точки	Координаты		Описание закрепления на местности	Средняя квадратическая погрешность определения координат характерных точек границ земельного участка, м
	X	Y		
1	2	3	4	5
13696	412089.26	2190573.24	данные отсутствуют	данные отсутствуют
13697	412072.62	2190570.53	данные отсутствуют	данные отсутствуют
13698	412055.75	2190566.85	данные отсутствуют	данные отсутствуют
13699	412050.31	2190564.22	данные отсутствуют	данные отсутствуют
13700	412038.21	2190562.16	данные отсутствуют	данные отсутствуют
13701	412020.46	2190561.5	данные отсутствуют	данные отсутствуют
13702	412012.28	2190563.48	данные отсутствуют	данные отсутствуют
13703	412001.38	2190565.56	данные отсутствуют	данные отсутствуют
13704	411990.8	2190567.9	данные отсутствуют	данные отсутствуют
13705	411794	2190955.08	данные отсутствуют	данные отсутствуют
13706	411671.17	2191202.92	данные отсутствуют	данные отсутствуют
13707	411555.38	2191429.15	данные отсутствуют	данные отсутствуют
13708	411543.89	2191453.82	данные отсутствуют	данные отсутствуют
13709	411433.92	2191667.43	данные отсутствуют	данные отсутствуют
13710	411428.4	2191676.74	данные отсутствуют	данные отсутствуют

Государственный регистратор		ФГИС ЕГРН
полное наименование должности	подпись	инициалы, фамилия

М.П.

Выписка из Единого государственного реестра недвижимости об объекте недвижимости  
**Описание местоположения земельного участка**

<b>Земельный участок</b>			
(вид объекта недвижимости)			
Лист № __ Раздела <b>3.2</b>	Всего листов раздела <b>3.2</b> : __	Всего разделов: __	Всего листов выписки: __
<b>17.11.2022 № 99/2022/505658598</b>			
Кадастровый номер:		<b>47:14:0000000:32 (единое землепользование)</b>	

Сведения о характерных точках границы земельного участка				
Система координат: Зона №				
Номер точки	Координаты		Описание закрепления на местности	Средняя квадратическая погрешность определения координат характерных точек границ земельного участка, м
	X	Y		
1	2	3	4	5
13711	411302.24	2191921.89	данные отсутствуют	данные отсутствуют
13712	411291.72	2191919.71	данные отсутствуют	данные отсутствуют
13713	411290.73	2191923.01	данные отсутствуют	данные отсутствуют
13714	411225.47	2191873.75	данные отсутствуют	данные отсутствуют
13715	411105.08	2191781.28	данные отсутствуют	данные отсутствуют
13716	410830.78	2191789.45	данные отсутствуют	данные отсутствуют
13717	410808.88	2191790.74	данные отсутствуют	данные отсутствуют
13718	410678.31	2191792.96	данные отсутствуют	данные отсутствуют
13719	409988.87	2191820.4	данные отсутствуют	данные отсутствуют
13720	409957.78	2191823.48	данные отсутствуют	данные отсутствуют
13721	409777.39	2192005.51	данные отсутствуют	данные отсутствуют
13722	408770.79	2191494.12	данные отсутствуют	данные отсутствуют
13723	408782.39	2191493.62	данные отсутствуют	данные отсутствуют
13724	408781.89	2191482.02	данные отсутствуют	данные отсутствуют
13725	408770.29	2191482.52	данные отсутствуют	данные отсутствуют

Государственный регистратор		ФГИС ЕГРН
полное наименование должности	подпись	инициалы, фамилия

М.П.

Выписка из Единого государственного реестра недвижимости об объекте недвижимости  
**Описание местоположения земельного участка**

<b>Земельный участок</b>			
(вид объекта недвижимости)			
Лист № __ Раздела <b>3.2</b>	Всего листов раздела <b>3.2</b> : __	Всего разделов: __	Всего листов выписки: __
<b>17.11.2022 № 99/2022/505658598</b>			
Кадастровый номер:		<b>47:14:0000000:32 (единое землепользование)</b>	

Сведения о характерных точках границы земельного участка				
Система координат: Зона №				
Номер точки	Координаты		Описание закрепления на местности	Средняя квадратическая погрешность определения координат характерных точек границ земельного участка, м
	X	Y		
1	2	3	4	5
13726	410240.73	2191430.89	данные отсутствуют	данные отсутствуют
13727	410243.45	2191430.74	данные отсутствуют	данные отсутствуют
13728	410242.85	2191419.63	данные отсутствуют	данные отсутствуют
13729	410240.13	2191419.78	данные отсутствуют	данные отсутствуют
13730	410960.38	2191400.21	данные отсутствуют	данные отсутствуют
13731	410960.7	2191389.09	данные отсутствуют	данные отсутствуют
13732	410957.98	2191389.01	данные отсутствуют	данные отсутствуют
13733	410957.66	2191400.13	данные отсутствуют	данные отсутствуют
13734	409526.84	2191461.59	данные отсутствуют	данные отсутствуют
13735	409529.56	2191461.48	данные отсутствуют	данные отсутствуют
13736	409529.08	2191450.37	данные отсутствуют	данные отсутствуют
13737	409526.36	2191450.48	данные отсутствуют	данные отсутствуют
13738	411354.52	2191383.23	данные отсутствуют	данные отсутствуют
13739	411354.7	2191372.11	данные отсутствуют	данные отсутствуют
13740	411351.98	2191372.07	данные отсутствуют	данные отсутствуют

Государственный регистратор		ФГИС ЕГРН
полное наименование должности	подпись	инициалы, фамилия

М.П.

Выписка из Единого государственного реестра недвижимости об объекте недвижимости  
**Описание местоположения земельного участка**

<b>Земельный участок</b>			
(вид объекта недвижимости)			
Лист № __ Раздела <b>3.2</b>	Всего листов раздела <b>3.2</b> : __	Всего разделов: __	Всего листов выписки: __
<b>17.11.2022 № 99/2022/505658598</b>			
Кадастровый номер:		<b>47:14:0000000:32 (единое землепользование)</b>	

Сведения о характерных точках границы земельного участка				
Система координат: Зона №				
Номер точки	Координаты		Описание закрепления на местности	Средняя квадратическая погрешность определения координат характерных точек границ земельного участка, м
	X	Y		
1	2	3	4	5
13741	411351.8	2191383.19	данные отсутствуют	данные отсутствуют
13742	409884.64	2191446.36	данные отсутствуют	данные отсутствуют
13743	409884.69	2191435.24	данные отсутствуют	данные отсутствуют
13744	409881.97	2191435.22	данные отсутствуют	данные отсутствуют
13745	409881.92	2191446.34	данные отсутствуют	данные отсутствуют
13746	409168.28	2191476.29	данные отсутствуют	данные отсутствуют
13747	409170.99	2191476.18	данные отсутствуют	данные отсутствуют
13748	409170.52	2191465.07	данные отсутствуют	данные отсутствуют
13749	409167.8	2191465.18	данные отсутствуют	данные отсутствуют
13750	410600.22	2191415.19	данные отсутствуют	данные отсутствуют
13751	410602.93	2191415.04	данные отсутствуют	данные отсутствуют
13752	410602.32	2191403.93	данные отсутствуют	данные отсутствуют
13753	410599.61	2191404.08	данные отсутствуют	данные отсутствуют
13754	410878.19	2191464.31	данные отсутствуют	данные отсутствуют
13755	410880.2	2191464.23	данные отсутствуют	данные отсутствуют

Государственный регистратор		ФГИС ЕГРН
полное наименование должности	подпись	инициалы, фамилия

М.П.

Выписка из Единого государственного реестра недвижимости об объекте недвижимости  
**Описание местоположения земельного участка**

<b>Земельный участок</b>			
(вид объекта недвижимости)			
Лист № __ Раздела <b>3.2</b>	Всего листов раздела <b>3.2</b> : __	Всего разделов: __	Всего листов выписки: __
<b>17.11.2022 № 99/2022/505658598</b>			
Кадастровый номер:		<b>47:14:0000000:32 (единое землепользование)</b>	

Сведения о характерных точках границы земельного участка				
Система координат: Зона №				
Номер точки	Координаты		Описание закрепления на местности	Средняя квадратическая погрешность определения координат характерных точек границ земельного участка, м
	X	Y		
1	2	3	4	5
13756	410880.12	2191462.23	данные отсутствуют	данные отсутствуют
13757	410878.11	2191462.31	данные отсутствуют	данные отсутствуют
13758	409414.94	2191526.66	данные отсутствуют	данные отсутствуют
13759	409416.94	2191526.58	данные отсутствуют	данные отсутствуют
13760	409416.86	2191524.58	данные отсутствуют	данные отсутствуют
13761	409414.86	2191524.66	данные отсутствуют	данные отсутствуют
13762	411334.62	2191444.63	данные отсутствуют	данные отсутствуют
13763	411336.62	2191444.55	данные отсутствуют	данные отсутствуют
13764	411336.54	2191442.55	данные отсутствуют	данные отсутствуют
13765	411334.54	2191442.63	данные отсутствуют	данные отсутствуют
13766	408916.64	2191548.29	данные отсутствуют	данные отсутствуют
13767	408918.64	2191548.21	данные отсутствуют	данные отсутствуют
13768	408918.56	2191546.21	данные отсутствуют	данные отсутствуют
13769	408916.56	2191546.29	данные отсутствуют	данные отсутствуют
13770	409687.57	2191514.93	данные отсутствуют	данные отсутствуют

Государственный регистратор		ФГИС ЕГРН
полное наименование должности	подпись	инициалы, фамилия

М.П.

Выписка из Единого государственного реестра недвижимости об объекте недвижимости  
**Описание местоположения земельного участка**

<b>Земельный участок</b>			
(вид объекта недвижимости)			
Лист № ___ Раздела <b>3.2</b>	Всего листов раздела <b>3.2</b> : ___	Всего разделов: ___	Всего листов выписки: ___
<b>17.11.2022 № 99/2022/505658598</b>			
Кадастровый номер:		<b>47:14:000000:32 (единое землепользование)</b>	

Сведения о характерных точках границы земельного участка				
Система координат: Зона №				
Номер точки	Координаты		Описание закрепления на местности	Средняя квадратическая погрешность определения координат характерных точек границ земельного участка, м
	X	Y		
1	2	3	4	5
13771	409689.57	2191514.85	данные отсутствуют	данные отсутствуют
13772	409689.49	2191512.85	данные отсутствуют	данные отсутствуют
13773	409687.49	2191512.93	данные отсутствуют	данные отсутствуют
13774	411335.11	2191423.08	данные отсутствуют	данные отсутствуют
13775	411337.11	2191423	данные отсутствуют	данные отсутствуют
13776	411337.03	2191421	данные отсутствуют	данные отсутствуют
13777	411335.03	2191421.08	данные отсутствуют	данные отсутствуют
13778	409177.34	2191515.37	данные отсутствуют	данные отсутствуют
13779	409179.34	2191515.28	данные отсутствуют	данные отсутствуют
13780	409179.26	2191513.29	данные отсутствуют	данные отсутствуют
13781	409177.26	2191513.37	данные отсутствуют	данные отсутствуют
13782	408916.99	2191526.72	данные отсутствуют	данные отсутствуют
13783	408918.99	2191526.63	данные отсутствуют	данные отсутствуют
13784	408918.91	2191524.64	данные отсутствуют	данные отсутствуют
13785	408916.91	2191524.72	данные отсутствуют	данные отсутствуют

Государственный регистратор		ФГИС ЕГРН
полное наименование должности	подпись	инициалы, фамилия

М.П.

Выписка из Единого государственного реестра недвижимости об объекте недвижимости  
**Описание местоположения земельного участка**

<b>Земельный участок</b>			
(вид объекта недвижимости)			
Лист № __ Раздела <b>3.2</b>	Всего листов раздела <b>3.2</b> : __	Всего разделов: __	Всего листов выписки: __
<b>17.11.2022 № 99/2022/505658598</b>			
Кадастровый номер:		<b>47:14:0000000:32 (единое землепользование)</b>	

Сведения о характерных точках границы земельного участка				
Система координат: Зона №				
Номер точки	Координаты		Описание закрепления на местности	Средняя квадратическая погрешность определения координат характерных точек границ земельного участка, м
	X	Y		
1	2	3	4	5
13786	410803.26	2191638.16	данные отсутствуют	данные отсутствуют
13787	410805.25	2191637.94	данные отсутствуют	данные отсутствуют
13788	410805.04	2191635.95	данные отсутствуют	данные отсутствуют
13789	410803.05	2191636.18	данные отсутствуют	данные отсутствуют
13790	409931.23	2191504.57	данные отсутствуют	данные отсутствуют
13791	409933.23	2191504.48	данные отсутствуют	данные отсутствуют
13792	409933.15	2191502.49	данные отсутствуют	данные отсутствуют
13793	409931.15	2191502.57	данные отсутствуют	данные отсутствуют
13794	408688.89	2191536.72	данные отсутствуют	данные отсутствуют
13795	408690.89	2191536.64	данные отсутствуют	данные отсутствуют
13796	408690.81	2191534.64	данные отсутствуют	данные отсутствуют
13797	408688.81	2191534.73	данные отсутствуют	данные отсутствуют
13798	409175.2	2191536.68	данные отсутствуют	данные отсутствуют
13799	409177.2	2191536.6	данные отсутствуют	данные отсутствуют
13800	409177.12	2191534.6	данные отсутствуют	данные отсутствуют

Государственный регистратор		ФГИС ЕГРН
полное наименование должности	подпись	инициалы, фамилия

М.П.



Выписка из Единого государственного реестра недвижимости об объекте недвижимости  
**Описание местоположения земельного участка**

<b>Земельный участок</b>			
(вид объекта недвижимости)			
Лист № __ Раздела <b>3.2</b>	Всего листов раздела <b>3.2</b> : __	Всего разделов: __	Всего листов выписки: __
<b>17.11.2022 № 99/2022/505658598</b>			
Кадастровый номер:		<b>47:14:0000000:32 (единое землепользование)</b>	

Сведения о характерных точках границы земельного участка				
Система координат: Зона №				
Номер точки	Координаты		Описание закрепления на местности	Средняя квадратическая погрешность определения координат характерных точек границ земельного участка, м
	X	Y		
1	2	3	4	5
13801	409175.12	2191534.69	данные отсутствуют	данные отсутствуют
13802	409416.18	2191504.92	данные отсутствуют	данные отсутствуют
13803	409418.18	2191504.84	данные отсутствуют	данные отсутствуют
13804	409418.1	2191502.84	данные отсутствуют	данные отсутствуют
13805	409416.1	2191502.93	данные отсутствуют	данные отсутствуют
13806	409681.56	2191493.37	данные отсутствуют	данные отсутствуют
13807	409683.56	2191493.29	данные отсутствуют	данные отсутствуют
13808	409683.48	2191491.29	данные отсутствуют	данные отсутствуют
13809	409681.48	2191491.38	данные отсутствуют	данные отсутствуют
13810	410185.34	2191493.98	данные отсутствуют	данные отсутствуют
13811	410187.34	2191493.9	данные отсутствуют	данные отсутствуют
13812	410187.26	2191491.9	данные отсутствуют	данные отсутствуют
13813	410185.26	2191491.99	данные отсутствуют	данные отсутствуют
13814	409927.87	2191483.15	данные отсутствуют	данные отсутствуют
13815	409929.87	2191483.07	данные отсутствуют	данные отсутствуют

Государственный регистратор		ФГИС ЕГРН
полное наименование должности	подпись	инициалы, фамилия

М.П.

Выписка из Единого государственного реестра недвижимости об объекте недвижимости  
**Описание местоположения земельного участка**

<b>Земельный участок</b>			
(вид объекта недвижимости)			
Лист № __ Раздела <b>3.2</b>	Всего листов раздела <b>3.2</b> : __	Всего разделов: __	Всего листов выписки: __
<b>17.11.2022 № 99/2022/505658598</b>			
Кадастровый номер:		<b>47:14:0000000:32 (единое землепользование)</b>	

Сведения о характерных точках границы земельного участка				
Система координат: Зона №				
Номер точки	Координаты		Описание закрепления на местности	Средняя квадратическая погрешность определения координат характерных точек границ земельного участка, м
	X	Y		
1	2	3	4	5
13816	409929.79	2191481.07	данные отсутствуют	данные отсутствуют
13817	409927.79	2191481.16	данные отсутствуют	данные отсутствуют
13818	410183.09	2191472.49	данные отсутствуют	данные отсутствуют
13819	410185.09	2191472.41	данные отсутствуют	данные отсутствуют
13820	410185.01	2191470.42	данные отсутствуют	данные отсутствуют
13821	410183.01	2191470.5	данные отсутствуют	данные отсутствуют
13822	408679.78	2191558.86	данные отсутствуют	данные отсутствуют
13823	408681.78	2191558.78	данные отсутствуют	данные отсутствуют
13824	408681.7	2191556.79	данные отсутствуют	данные отсутствуют
13825	408679.7	2191556.87	данные отсутствуют	данные отсутствуют
13826	411330.04	2190395.71	данные отсутствуют	данные отсутствуют
13827	411331.04	2190395.65	данные отсутствуют	данные отсутствуют
13828	411330.98	2190394.65	данные отсутствуют	данные отсутствуют
13829	411329.98	2190394.71	данные отсутствуют	данные отсутствуют
13830	406606.89	2183754.53	данные отсутствуют	данные отсутствуют

Государственный регистратор		ФГИС ЕГРН
полное наименование должности	подпись	инициалы, фамилия

М.П.

Выписка из Единого государственного реестра недвижимости об объекте недвижимости  
**Описание местоположения земельного участка**

<b>Земельный участок</b>			
(вид объекта недвижимости)			
Лист № __ Раздела <b>3.2</b>	Всего листов раздела <b>3.2</b> : __	Всего разделов: __	Всего листов выписки: __
<b>17.11.2022 № 99/2022/505658598</b>			
Кадастровый номер:		<b>47:14:0000000:32 (единое землепользование)</b>	

Сведения о характерных точках границы земельного участка				
Система координат: Зона №				
Номер точки	Координаты		Описание закрепления на местности	Средняя квадратическая погрешность определения координат характерных точек границ земельного участка, м
	X	Y		
1	2	3	4	5
13831	406675.44	2183828.03	данные отсутствуют	данные отсутствуют
13832	406736.4	2183825.9	данные отсутствуют	данные отсутствуют
13833	406774.11	2183848.56	данные отсутствуют	данные отсутствуют
13834	406762.69	2183882.7	данные отсутствуют	данные отсутствуют
13835	406692.09	2183946.27	данные отсутствуют	данные отсутствуют
13836	406566.04	2183961.74	данные отсутствуют	данные отсутствуют
13837	406533.12	2183894.01	данные отсутствуют	данные отсутствуют
13838	406580.4	2183877.73	данные отсутствуют	данные отсутствуют
13839	406606.51	2183852.95	данные отсутствуют	данные отсутствуют
13840	406600.48	2183790.24	данные отсутствуют	данные отсутствуют
13841	406582.93	2183753.19	данные отсутствуют	данные отсутствуют
13842	409521.35	2196170.51	данные отсутствуют	данные отсутствуют
13843	409519.25	2196164.89	данные отсутствуют	данные отсутствуют
13844	409540.61	2196135.79	данные отсутствуют	данные отсутствуют
13845	409546.87	2196069.15	данные отсутствуют	данные отсутствуют

Государственный регистратор		ФГИС ЕГРН
полное наименование должности	подпись	инициалы, фамилия

М.П.

<b>Земельный участок</b>			
(вид объекта недвижимости)			
Лист № __ Раздела <b>3.2</b>	Всего листов раздела <b>3.2</b> : __	Всего разделов: __	Всего листов выписки: __
<b>17.11.2022 № 99/2022/505658598</b>			
Кадастровый номер:		<b>47:14:0000000:32 (единое землепользование)</b>	

Сведения о характерных точках границы земельного участка				
Система координат: Зона №				
Номер точки	Координаты		Описание закрепления на местности	Средняя квадратическая погрешность определения координат характерных точек границ земельного участка, м
	X	Y		
1	2	3	4	5
13846	409551.66	2196057	данные отсутствуют	данные отсутствуют
13847	409552.04	2196039.29	данные отсутствуют	данные отсутствуют
13848	409595.05	2196036.84	данные отсутствуют	данные отсутствуют
13849	409557.55	2195891.2	данные отсутствуют	данные отсутствуют
13850	409560.77	2195886.64	данные отсутствуют	данные отсутствуют
13851	409576.41	2195835.08	данные отсутствуют	данные отсутствуют
13852	409584.32	2195813.39	данные отсутствуют	данные отсутствуют
13853	409619.59	2195806.3	данные отсутствуют	данные отсутствуют
13854	409601.01	2195780.65	данные отсутствуют	данные отсутствуют
13855	409644.39	2195778.32	данные отсутствуют	данные отсутствуют
13856	409625.47	2195730.12	данные отсутствуют	данные отсутствуют
13857	409640	2195717.83	данные отсутствуют	данные отсутствуют
13858	409682.7	2195673.78	данные отсутствуют	данные отсутствуют
13859	409702.82	2195735.25	данные отсутствуют	данные отсутствуют
13860	409741.59	2195780.33	данные отсутствуют	данные отсутствуют

Государственный регистратор		ФГИС ЕГРН
полное наименование должности	подпись	инициалы, фамилия

М.П.

Выписка из Единого государственного реестра недвижимости об объекте недвижимости  
**Описание местоположения земельного участка**

<b>Земельный участок</b>			
(вид объекта недвижимости)			
Лист № __ Раздела <b>3.2</b>	Всего листов раздела <b>3.2</b> : __	Всего разделов: __	Всего листов выписки: __
<b>17.11.2022 № 99/2022/505658598</b>			
Кадастровый номер:		<b>47:14:0000000:32 (единое землепользование)</b>	

Сведения о характерных точках границы земельного участка				
Система координат: Зона №				
Номер точки	Координаты		Описание закрепления на местности	Средняя квадратическая погрешность определения координат характерных точек границ земельного участка, м
	X	Y		
1	2	3	4	5
13861	409785.58	2195894.56	данные отсутствуют	данные отсутствуют
13862	409832.6	2196025.68	данные отсутствуют	данные отсутствуют
13863	409825.46	2196028.8	данные отсутствуют	данные отсутствуют
13864	409844.9	2196073.12	данные отсутствуют	данные отсутствуют
13865	409852.57	2196069.64	данные отсутствуют	данные отсутствуют
13866	409863.38	2196082.24	данные отсутствуют	данные отсутствуют
13867	409892.71	2196127.46	данные отсутствуют	данные отсутствуют
13868	409676.01	2196148.4	данные отсутствуют	данные отсутствуют
13869	409645.55	2196154.19	данные отсутствуют	данные отсутствуют
13870	410590.11	2184397.69	данные отсутствуют	данные отсутствуют
13871	410127.52	2184183.72	данные отсутствуют	данные отсутствуют
13872	410256.49	2184019.61	данные отсутствуют	данные отсутствуют
13873	410447.03	2183882.94	данные отсутствуют	данные отсутствуют
13874	410447.24	2183502.77	данные отсутствуют	данные отсутствуют
13875	410446.7	2183500.11	данные отсутствуют	данные отсутствуют

Государственный регистратор		ФГИС ЕГРН
полное наименование должности	подпись	инициалы, фамилия

М.П.

Выписка из Единого государственного реестра недвижимости об объекте недвижимости  
**Описание местоположения земельного участка**

<b>Земельный участок</b>			
(вид объекта недвижимости)			
Лист № __ Раздела <b>3.2</b>	Всего листов раздела <b>3.2</b> : __	Всего разделов: __	Всего листов выписки: __
<b>17.11.2022 № 99/2022/505658598</b>			
Кадастровый номер:		<b>47:14:0000000:32 (единое землепользование)</b>	

Сведения о характерных точках границы земельного участка				
Система координат: Зона №				
Номер точки	Координаты		Описание закрепления на местности	Средняя квадратическая погрешность определения координат характерных точек границ земельного участка, м
	X	Y		
1	2	3	4	5
13876	410314.62	2183320.34	данные отсутствуют	данные отсутствуют
13877	410305.13	2183238.19	данные отсутствуют	данные отсутствуют
13878	410292.91	2183126.41	данные отсутствуют	данные отсутствуют
13879	410291.55	2183103.69	данные отсутствуют	данные отсутствуют
13880	410277.01	2182988.94	данные отсутствуют	данные отсутствуют
13881	410262.46	2182846.11	данные отсутствуют	данные отсутствуют
13882	410261.81	2182839.77	данные отсутствуют	данные отсутствуют
13883	410039.56	2182710.85	данные отсутствуют	данные отсутствуют
13884	409709.27	2182596.66	данные отсутствуют	данные отсутствуют
13885	409516.15	2182386.3	данные отсутствуют	данные отсутствуют
13886	409513.47	2182165.78	данные отсутствуют	данные отсутствуют
13887	409514.2	2182159.25	данные отсутствуют	данные отсутствуют
13888	409403.47	2182162.97	данные отсутствуют	данные отсутствуют
13889	409361.43	2182189.08	данные отсутствуют	данные отсутствуют
13890	408941.38	2182223.85	данные отсутствуют	данные отсутствуют

Государственный регистратор		ФГИС ЕГРН
полное наименование должности	подпись	инициалы, фамилия

М.П.

Выписка из Единого государственного реестра недвижимости об объекте недвижимости  
**Описание местоположения земельного участка**

<b>Земельный участок</b>			
(вид объекта недвижимости)			
Лист № __ Раздела <b>3.2</b>	Всего листов раздела <b>3.2</b> : __	Всего разделов: __	Всего листов выписки: __
<b>17.11.2022 № 99/2022/505658598</b>			
Кадастровый номер:		<b>47:14:0000000:32 (единое землепользование)</b>	

Сведения о характерных точках границы земельного участка				
Система координат: Зона №				
Номер точки	Координаты		Описание закрепления на местности	Средняя квадратическая погрешность определения координат характерных точек границ земельного участка, м
	X	Y		
1	2	3	4	5
13891	408554.35	2182254.24	данные отсутствуют	данные отсутствуют
13892	408297.23	2182294.56	данные отсутствуют	данные отсутствуют
13893	408184.96	2182305.2	данные отсутствуют	данные отсутствуют
13894	408028.77	2182303.38	данные отсутствуют	данные отсутствуют
13895	407961.95	2182302.6	данные отсутствуют	данные отсутствуют
13896	408184.37	2181590.21	данные отсутствуют	данные отсутствуют
13897	408271.29	2181284.93	данные отсутствуют	данные отсутствуют
13898	410856.09	2182892.57	данные отсутствуют	данные отсутствуют
13899	411071.67	2183512.36	данные отсутствуют	данные отсутствуют
13900	411078.71	2183536.3	данные отсутствуют	данные отсутствуют
13901	410664.56	2184357.88	данные отсутствуют	данные отсутствуют
13902	406541.15	2184467.65	данные отсутствуют	данные отсутствуют
13903	407138.41	2184242.85	данные отсутствуют	данные отсутствуют
13904	406931.21	2183664.08	данные отсутствуют	данные отсутствуют
13905	407173.35	2183751.81	данные отсутствуют	данные отсутствуют

Государственный регистратор		ФГИС ЕГРН
полное наименование должности	подпись	инициалы, фамилия

М.П.

Выписка из Единого государственного реестра недвижимости об объекте недвижимости  
**Описание местоположения земельного участка**

<b>Земельный участок</b>			
(вид объекта недвижимости)			
Лист № ___ Раздела <b>3.2</b>	Всего листов раздела <b>3.2</b> : ___	Всего разделов: ___	Всего листов выписки: ___
<b>17.11.2022 № 99/2022/505658598</b>			
Кадастровый номер:		<b>47:14:0000000:32 (единое землепользование)</b>	

Сведения о характерных точках границы земельного участка				
Система координат: Зона №				
Номер точки	Координаты		Описание закрепления на местности	Средняя квадратическая погрешность определения координат характерных точек границ земельного участка, м
	X	Y		
1	2	3	4	5
13906	407516.57	2183887.5	данные отсутствуют	данные отсутствуют
13907	407596.23	2183807.68	данные отсутствуют	данные отсутствуют
13908	407669.87	2183741.69	данные отсутствуют	данные отсутствуют
13909	407741.86	2183675.9	данные отсутствуют	данные отсутствуют
13910	407820.21	2183670.53	данные отсутствуют	данные отсутствуют
13911	407975.92	2183640.55	данные отсутствуют	данные отсутствуют
13912	408475.48	2183902.84	данные отсутствуют	данные отсутствуют
13913	408561.47	2183952.4	данные отсутствуют	данные отсутствуют
13914	408517.9	2184054.9	данные отсутствуют	данные отсутствуют
13915	408597.49	2184256.69	данные отсутствуют	данные отсутствуют
13916	408643.23	2184296.67	данные отсутствуют	данные отсутствуют
13917	408677.2	2184326.37	данные отсутствуют	данные отсутствуют
13918	409564.72	2185110.57	данные отсутствуют	данные отсутствуют
13919	409448.41	2185142.88	данные отсутствуют	данные отсутствуют
13920	408962.99	2185238.11	данные отсутствуют	данные отсутствуют

Государственный регистратор		ФГИС ЕГРН
полное наименование должности	подпись	инициалы, фамилия

М.П.



Выписка из Единого государственного реестра недвижимости об объекте недвижимости  
**Описание местоположения земельного участка**

<b>Земельный участок</b>			
(вид объекта недвижимости)			
Лист № __ Раздела <b>3.2</b>	Всего листов раздела <b>3.2</b> : __	Всего разделов: __	Всего листов выписки: __
<b>17.11.2022 № 99/2022/505658598</b>			
Кадастровый номер:		<b>47:14:0000000:32 (единое землепользование)</b>	

Сведения о характерных точках границы земельного участка				
Система координат: Зона №				
Номер точки	Координаты		Описание закрепления на местности	Средняя квадратическая погрешность определения координат характерных точек границ земельного участка, м
	X	Y		
1	2	3	4	5
13921	408674.08	2185322.31	данные отсутствуют	данные отсутствуют
13922	408421.08	2185329.54	данные отсутствуют	данные отсутствуют
13923	408258.78	2185328.45	данные отсутствуют	данные отсутствуют
13924	407997.53	2185330.16	данные отсутствуют	данные отсутствуют
13925	407799.67	2185367.38	данные отсутствуют	данные отсутствуют
13926	407590.51	2185444.14	данные отсутствуют	данные отсутствуют
13927	407511.1	2185470.46	данные отсутствуют	данные отсутствуют
13928	407464.58	2185482.93	данные отсутствуют	данные отсутствуют
13929	407336.49	2185533.47	данные отсутствуют	данные отсутствуют
13930	407503.92	2186007.1	данные отсутствуют	данные отсутствуют
13931	407538.6	2186105.8	данные отсутствуют	данные отсутствуют
13932	407556.59	2186156.6	данные отсутствуют	данные отсутствуют
13933	407583.81	2186237.11	данные отсутствуют	данные отсутствуют
13934	407601.51	2186288.36	данные отсутствуют	данные отсутствуют
13935	407610.95	2186328.7	данные отсутствуют	данные отсутствуют

Государственный регистратор		ФГИС ЕГРН
полное наименование должности	подпись	инициалы, фамилия

М.П.

Выписка из Единого государственного реестра недвижимости об объекте недвижимости  
**Описание местоположения земельного участка**

<b>Земельный участок</b>			
(вид объекта недвижимости)			
Лист № __ Раздела <b>3.2</b>	Всего листов раздела <b>3.2</b> : __	Всего разделов: __	Всего листов выписки: __
<b>17.11.2022 № 99/2022/505658598</b>			
Кадастровый номер:		<b>47:14:0000000:32 (единое землепользование)</b>	

Сведения о характерных точках границы земельного участка				
Система координат: Зона №				
Номер точки	Координаты		Описание закрепления на местности	Средняя квадратическая погрешность определения координат характерных точек границ земельного участка, м
	X	Y		
1	2	3	4	5
13936	407647.55	2186419.03	данные отсутствуют	данные отсутствуют
13937	407673.96	2186480.24	данные отсутствуют	данные отсутствуют
13938	407703.56	2186544.77	данные отсутствуют	данные отсутствуют
13939	407751.24	2186698.77	данные отсутствуют	данные отсутствуют
13940	407764.29	2186741.88	данные отсутствуют	данные отсутствуют
13941	407778.95	2186782.12	данные отсутствуют	данные отсутствуют
13942	407800.16	2186850.27	данные отсутствуют	данные отсутствуют
13943	407825.6	2186921.52	данные отсутствуют	данные отсутствуют
13944	407833.83	2186945.71	данные отсутствуют	данные отсутствуют
13945	407849.89	2186991.12	данные отсутствуют	данные отсутствуют
13946	407898.93	2187130.82	данные отсутствуют	данные отсутствуют
13947	407911.91	2187170.21	данные отсутствуют	данные отсутствуют
13948	407840.77	2187346.77	данные отсутствуют	данные отсутствуют
13949	407834.18	2187356.34	данные отсутствуют	данные отсутствуют
13950	407814.36	2187399.06	данные отсутствуют	данные отсутствуют

Государственный регистратор		ФГИС ЕГРН
полное наименование должности	подпись	инициалы, фамилия

М.П.

Выписка из Единого государственного реестра недвижимости об объекте недвижимости  
**Описание местоположения земельного участка**

<b>Земельный участок</b>			
(вид объекта недвижимости)			
Лист № __ Раздела <b>3.2</b>	Всего листов раздела <b>3.2</b> : __	Всего разделов: __	Всего листов выписки: __
<b>17.11.2022 № 99/2022/505658598</b>			
Кадастровый номер:		<b>47:14:0000000:32 (единое землепользование)</b>	

Сведения о характерных точках границы земельного участка				
Система координат: Зона №				
Номер точки	Координаты		Описание закрепления на местности	Средняя квадратическая погрешность определения координат характерных точек границ земельного участка, м
	X	Y		
1	2	3	4	5
13951	407786.94	2187447.04	данные отсутствуют	данные отсутствуют
13952	407780.8	2187459.47	данные отсутствуют	данные отсутствуют
13953	407749.57	2187445.73	данные отсутствуют	данные отсутствуют
13954	407714.41	2187424.09	данные отсутствуют	данные отсутствуют
13955	407687.18	2187407.33	данные отсутствуют	данные отсутствуют
13956	407677.81	2187401.57	данные отсутствуют	данные отсутствуют
13957	407662.42	2187435.4	данные отсутствуют	данные отсутствуют
13958	407646.24	2187470.95	данные отсутствуют	данные отсутствуют
13959	407661.2	2187480.16	данные отсутствуют	данные отсутствуют
13960	407657.76	2187489.76	данные отсутствуют	данные отсутствуют
13961	407657.75	2187489.78	данные отсутствуют	данные отсутствуют
13962	407642.06	2187480.12	данные отсутствуют	данные отсутствуют
13963	407622.39	2187523.34	данные отсутствуют	данные отсутствуют
13964	407609.57	2187551.52	данные отсутствуют	данные отсутствуют
13965	407598.57	2187575.69	данные отсутствуют	данные отсутствуют

Государственный регистратор		ФГИС ЕГРН
полное наименование должности	подпись	инициалы, фамилия

М.П.

Выписка из Единого государственного реестра недвижимости об объекте недвижимости  
**Описание местоположения земельного участка**

<b>Земельный участок</b>			
(вид объекта недвижимости)			
Лист № __ Раздела <b>3.2</b>	Всего листов раздела <b>3.2</b> : __	Всего разделов: __	Всего листов выписки: __
<b>17.11.2022 № 99/2022/505658598</b>			
Кадастровый номер:		<b>47:14:0000000:32 (единое землепользование)</b>	

Сведения о характерных точках границы земельного участка				
Система координат: Зона №				
Номер точки	Координаты		Описание закрепления на местности	Средняя квадратическая погрешность определения координат характерных точек границ земельного участка, м
	X	Y		
1	2	3	4	5
13966	407621.01	2187589.49	данные отсутствуют	данные отсутствуют
13967	407601.16	2187637	данные отсутствуют	данные отсутствуют
13968	407585.23	2187675.13	данные отсутствуют	данные отсутствуют
13969	407556.55	2187671.97	данные отсутствуют	данные отсутствуют
13970	407528.95	2187668.93	данные отсутствуют	данные отсутствуют
13971	407520.92	2187653.64	данные отсутствуют	данные отсутствуют
13972	407495.2	2187664.2	данные отсутствуют	данные отсутствуют
13973	407383.07	2187642.9	данные отсутствуют	данные отсутствуют
13974	407383.69	2187623.98	данные отсутствуют	данные отсутствуют
13975	407359.87	2187616.79	данные отсутствуют	данные отсутствуют
13976	407358.64	2187624.52	данные отсутствуют	данные отсутствуют
13977	407343.64	2187621.59	данные отсутствуют	данные отсутствуют
13978	407322.83	2187617.18	данные отсутствуют	данные отсутствуют
13979	407318.64	2187601.76	данные отсутствуют	данные отсутствуют
13980	407287.75	2187598.23	данные отсутствуют	данные отсутствуют

Государственный регистратор		ФГИС ЕГРН
полное наименование должности	подпись	инициалы, фамилия

М.П.

Выписка из Единого государственного реестра недвижимости об объекте недвижимости  
**Описание местоположения земельного участка**

<b>Земельный участок</b>			
(вид объекта недвижимости)			
Лист № __ Раздела <b>3.2</b>	Всего листов раздела <b>3.2</b> : __	Всего разделов: __	Всего листов выписки: __
<b>17.11.2022 № 99/2022/505658598</b>			
Кадастровый номер:		<b>47:14:0000000:32 (единое землепользование)</b>	

Сведения о характерных точках границы земельного участка				
Система координат: Зона №				
Номер точки	Координаты		Описание закрепления на местности	Средняя квадратическая погрешность определения координат характерных точек границ земельного участка, м
	X	Y		
1	2	3	4	5
13981	407282.69	2187602.26	данные отсутствуют	данные отсутствуют
13982	407284.04	2187618.3	данные отсутствуют	данные отсутствуют
13983	407284.61	2187625.01	данные отсутствуют	данные отсутствуют
13984	407283.89	2187624.88	данные отсутствуют	данные отсутствуют
13985	407276.95	2187623.64	данные отсутствуют	данные отсутствуют
13986	407276.43	2187623.55	данные отсутствуют	данные отсутствуют
13987	407275.83	2187616.81	данные отсутствуют	данные отсутствуют
13988	407276.27	2187616.76	данные отсутствуют	данные отсутствуют
13989	407275.13	2187604.63	данные отсутствуют	данные отсутствуют
13990	407273.75	2187604.24	данные отсутствуют	данные отсутствуют
13991	407274.16	2187601.47	данные отсутствуют	данные отсутствуют
13992	407267.98	2187600.4	данные отсутствуют	данные отсутствуют
13993	407240.88	2187596.8	данные отсутствуют	данные отсутствуют
13994	407237.3	2187596.58	данные отсутствуют	данные отсутствуют
13995	407237.41	2187593.32	данные отсутствуют	данные отсутствуют

Государственный регистратор		ФГИС ЕГРН
полное наименование должности	подпись	инициалы, фамилия

М.П.

Выписка из Единого государственного реестра недвижимости об объекте недвижимости  
**Описание местоположения земельного участка**

<b>Земельный участок</b>			
(вид объекта недвижимости)			
Лист № __ Раздела <b>3.2</b>	Всего листов раздела <b>3.2</b> : __	Всего разделов: __	Всего листов выписки: __
<b>17.11.2022 № 99/2022/505658598</b>			
Кадастровый номер:		<b>47:14:0000000:32 (единое землепользование)</b>	

Сведения о характерных точках границы земельного участка				
Система координат: Зона №				
Номер точки	Координаты		Описание закрепления на местности	Средняя квадратическая погрешность определения координат характерных точек границ земельного участка, м
	X	Y		
1	2	3	4	5
13996	407231.46	2187592.82	данные отсутствуют	данные отсутствуют
13997	407231.41	2187593.13	данные отсутствуют	данные отсутствуют
13998	407230.16	2187592.93	данные отсутствуют	данные отсутствуют
13999	407224.35	2187592.98	данные отсутствуют	данные отсутствуют
14000	407223.56	2187592.59	данные отсутствуют	данные отсутствуют
14001	407220.79	2187591.91	данные отсутствуют	данные отсутствуют
14002	407221.31	2187589.32	данные отсутствуют	данные отсутствуют
14003	407205.93	2187587.12	данные отсутствуют	данные отсутствуют
14004	407205.05	2187591.99	данные отсутствуют	данные отсутствуют
14005	407180.3	2187587.2	данные отсутствуют	данные отсутствуют
14006	407167.14	2187585.97	данные отсутствуют	данные отсутствуют
14007	407156.26	2187539.52	данные отсутствуют	данные отсутствуют
14008	407105.94	2187264.16	данные отсутствуют	данные отсутствуют
14009	407109.51	2187241.52	данные отсутствуют	данные отсутствуют
14010	407116.08	2187171.54	данные отсутствуют	данные отсутствуют

Государственный регистратор		ФГИС ЕГРН
полное наименование должности	подпись	инициалы, фамилия

М.П.

Выписка из Единого государственного реестра недвижимости об объекте недвижимости  
**Описание местоположения земельного участка**

<b>Земельный участок</b>			
(вид объекта недвижимости)			
Лист № __ Раздела <b>3.2</b>	Всего листов раздела <b>3.2</b> : __	Всего разделов: __	Всего листов выписки: __
<b>17.11.2022 № 99/2022/505658598</b>			
Кадастровый номер:		<b>47:14:000000:32 (единое землепользование)</b>	

Сведения о характерных точках границы земельного участка				
Система координат: Зона №				
Номер точки	Координаты		Описание закрепления на местности	Средняя квадратическая погрешность определения координат характерных точек границ земельного участка, м
	X	Y		
1	2	3	4	5
14011	407114.94	2187100.35	данные отсутствуют	данные отсутствуют
14012	407111.13	2187057.5	данные отсутствуют	данные отсутствуют
14013	407102.32	2186991.97	данные отсутствуют	данные отсутствуют
14014	407092.54	2186936.7	данные отсутствуют	данные отсутствуют
14015	407081.76	2186887.3	данные отсутствуют	данные отсутствуют
14016	407063.54	2186823.22	данные отсутствуют	данные отсутствуют
14017	407038.29	2186744.25	данные отсутствуют	данные отсутствуют
14018	407010.67	2186665.17	данные отсутствуют	данные отсутствуют
14019	406982.41	2186588.31	данные отсутствуют	данные отсутствуют
14020	406946.19	2186390.14	данные отсутствуют	данные отсутствуют
14021	406964.35	2186349.2	данные отсутствуют	данные отсутствуют
14022	406988.62	2186290.51	данные отсутствуют	данные отсутствуют
14023	407026.82	2186196.84	данные отсутствуют	данные отсутствуют
14024	407033.22	2186168.93	данные отсутствуют	данные отсутствуют
14025	407040.35	2186138.68	данные отсутствуют	данные отсутствуют

Государственный регистратор		ФГИС ЕГРН
полное наименование должности	подпись	инициалы, фамилия

М.П.

Выписка из Единого государственного реестра недвижимости об объекте недвижимости  
**Описание местоположения земельного участка**

<b>Земельный участок</b>			
(вид объекта недвижимости)			
Лист № ___ Раздела <b>3.2</b>	Всего листов раздела <b>3.2</b> : ___	Всего разделов: ___	Всего листов выписки: ___
<b>17.11.2022 № 99/2022/505658598</b>			
Кадастровый номер:		<b>47:14:0000000:32 (единое землепользование)</b>	

Сведения о характерных точках границы земельного участка				
Система координат: Зона №				
Номер точки	Координаты		Описание закрепления на местности	Средняя квадратическая погрешность определения координат характерных точек границ земельного участка, м
	X	Y		
1	2	3	4	5
14026	407051.22	2186097.24	данные отсутствуют	данные отсутствуют
14027	407054.46	2186057.66	данные отсутствуют	данные отсутствуют
14028	407057.23	2186008.92	данные отсутствуют	данные отсутствуют
14029	407057.08	2185970.61	данные отсутствуют	данные отсутствуют
14030	407056.84	2185909.5	данные отсутствуют	данные отсутствуют
14031	407054.56	2185840.2	данные отсутствуют	данные отсутствуют
14032	407052.81	2185803.97	данные отсутствуют	данные отсутствуют
14033	407050.76	2185781.37	данные отсутствуют	данные отсутствуют
14034	407046.38	2185762.39	данные отсутствуют	данные отсутствуют
14035	407039.88	2185748.23	данные отсутствуют	данные отсутствуют
14036	407030.11	2185726.74	данные отсутствуют	данные отсутствуют
14037	407020.33	2185704.18	данные отсутствуют	данные отсутствуют
14038	406998.23	2185666.33	данные отсутствуют	данные отсутствуют
14039	406992.71	2185655.5	данные отсутствуют	данные отсутствуют
14040	406967.79	2185610.4	данные отсутствуют	данные отсутствуют

Государственный регистратор		ФГИС ЕГРН
полное наименование должности	подпись	инициалы, фамилия

М.П.



Выписка из Единого государственного реестра недвижимости об объекте недвижимости  
**Описание местоположения земельного участка**

<b>Земельный участок</b>			
(вид объекта недвижимости)			
Лист № __ Раздела <b>3.2</b>	Всего листов раздела <b>3.2</b> : __	Всего разделов: __	Всего листов выписки: __
<b>17.11.2022 № 99/2022/505658598</b>			
Кадастровый номер:		<b>47:14:0000000:32 (единое землепользование)</b>	

Сведения о характерных точках границы земельного участка				
Система координат: Зона №				
Номер точки	Координаты		Описание закрепления на местности	Средняя квадратическая погрешность определения координат характерных точек границ земельного участка, м
	X	Y		
1	2	3	4	5
14041	406943.57	2185562.6	данные отсутствуют	данные отсутствуют
14042	406919.19	2185519.11	данные отсутствуют	данные отсутствуют
14043	406904.54	2185487.06	данные отсутствуют	данные отсутствуют
14044	406878.32	2185439.46	данные отсутствуют	данные отсутствуют
14045	406859.73	2185403.52	данные отсутствуют	данные отсутствуют
14046	406824.44	2185326.89	данные отсутствуют	данные отсутствуют
14047	406799.34	2185268.36	данные отсутствуют	данные отсутствуют
14048	406763.69	2185175.41	данные отсутствуют	данные отсутствуют
14049	406743.12	2185119.83	данные отсутствуют	данные отсутствуют
14050	406725.03	2185074.77	данные отсутствуют	данные отсутствуют
14051	406714.48	2185053.58	данные отсутствуют	данные отсутствуют
14052	406690.08	2184987.95	данные отсутствуют	данные отсутствуют
14053	406669.76	2184878.18	данные отсутствуют	данные отсутствуют
14054	406642.1	2184768.53	данные отсутствуют	данные отсутствуют
14055	406600	2184640.36	данные отсутствуют	данные отсутствуют

Государственный регистратор		ФГИС ЕГРН
полное наименование должности	подпись	инициалы, фамилия

М.П.

Выписка из Единого государственного реестра недвижимости об объекте недвижимости  
**Описание местоположения земельного участка**

<b>Земельный участок</b>			
(вид объекта недвижимости)			
Лист № __ Раздела <b>3.2</b>	Всего листов раздела <b>3.2</b> : __	Всего разделов: __	Всего листов выписки: __
<b>17.11.2022 № 99/2022/505658598</b>			
Кадастровый номер:		<b>47:14:0000000:32 (единое землепользование)</b>	

Сведения о характерных точках границы земельного участка				
Система координат: Зона №				
Номер точки	Координаты		Описание закрепления на местности	Средняя квадратическая погрешность определения координат характерных точек границ земельного участка, м
	X	Y		
1	2	3	4	5
14056	407200.89	2187555.4	данные отсутствуют	данные отсутствуют
14057	407206.4	2187581.6	данные отсутствуют	данные отсутствуют
14058	407277.01	2187597.04	данные отсутствуют	данные отсутствуют
14059	407276.6	2187590.63	данные отсутствуют	данные отсутствуют
14060	407280.41	2187590.49	данные отсутствуют	данные отсутствуют
14061	407284.41	2187590.33	данные отсутствуют	данные отсутствуют
14062	407292.27	2187590.04	данные отсутствуют	данные отсутствуют
14063	407293.66	2187542.29	данные отсутствуют	данные отсутствуют
14064	407269.83	2187535.93	данные отсутствуют	данные отсутствуют
14065	407254.89	2187531.95	данные отсутствуют	данные отсутствуют
14066	407253.61	2187534.94	данные отсутствуют	данные отсутствуют
14067	407201.94	2187531.88	данные отсутствуют	данные отсутствуют
14068	407196.28	2187531.3	данные отсутствуют	данные отсутствуют
14069	407196.8	2187543.22	данные отсутствуют	данные отсутствуют
14070	407198.17	2187553.63	данные отсутствуют	данные отсутствуют

Государственный регистратор		ФГИС ЕГРН
полное наименование должности	подпись	инициалы, фамилия

М.П.

Выписка из Единого государственного реестра недвижимости об объекте недвижимости  
**Описание местоположения земельного участка**

<b>Земельный участок</b>			
(вид объекта недвижимости)			
Лист № __ Раздела <b>3.2</b>	Всего листов раздела <b>3.2</b> : __	Всего разделов: __	Всего листов выписки: __
<b>17.11.2022 № 99/2022/505658598</b>			
Кадастровый номер:		<b>47:14:0000000:32 (единое землепользование)</b>	

Сведения о характерных точках границы земельного участка				
Система координат: Зона №				
Номер точки	Координаты		Описание закрепления на местности	Средняя квадратическая погрешность определения координат характерных точек границ земельного участка, м
	X	Y		
1	2	3	4	5
14071	406702.12	2184940.89	данные отсутствуют	данные отсутствуют
14072	406778.87	2184908.85	данные отсутствуют	данные отсутствуют
14073	406792.13	2184903.69	данные отсутствуют	данные отсутствуют
14074	406785.44	2184884.13	данные отсутствуют	данные отсутствуют
14075	406748.51	2184867.33	данные отсутствуют	данные отсутствуют
14076	406737.85	2184863.18	данные отсутствуют	данные отсутствуют
14077	406718.38	2184867	данные отсутствуют	данные отсутствуют
14078	406701.26	2184869.12	данные отсутствуют	данные отсутствуют
14079	406694.99	2184877.38	данные отсутствуют	данные отсутствуют
14080	406694.5	2184878.02	данные отсутствуют	данные отсутствуют
14081	406691.89	2184893.08	данные отсутствуют	данные отсутствуют
14082	406693.73	2184908.62	данные отсутствуют	данные отсутствуют
14083	406699.91	2184929.85	данные отсутствуют	данные отсутствуют
14084	405340.44	2186807.6	данные отсутствуют	данные отсутствуют
14085	405333.22	2186850.34	данные отсутствуют	данные отсутствуют

Государственный регистратор		ФГИС ЕГРН
полное наименование должности	подпись	инициалы, фамилия

М.П.

Выписка из Единого государственного реестра недвижимости об объекте недвижимости  
**Описание местоположения земельного участка**

<b>Земельный участок</b>			
(вид объекта недвижимости)			
Лист № ___ Раздела <b>3.2</b>	Всего листов раздела <b>3.2</b> : ___	Всего разделов: ___	Всего листов выписки: ___
<b>17.11.2022 № 99/2022/505658598</b>			
Кадастровый номер:		<b>47:14:0000000:32 (единое землепользование)</b>	

Сведения о характерных точках границы земельного участка				
Система координат: Зона №				
Номер точки	Координаты		Описание закрепления на местности	Средняя квадратическая погрешность определения координат характерных точек границ земельного участка, м
	X	Y		
1	2	3	4	5
14086	405318.4	2186897.27	данные отсутствуют	данные отсутствуют
14087	405312.88	2186924.46	данные отсутствуют	данные отсутствуют
14088	405320.29	2186982.89	данные отсутствуют	данные отсутствуют
14089	405329.41	2187003.07	данные отсутствуют	данные отсутствуют
14090	405295.8	2187235.08	данные отсутствуют	данные отсутствуют
14091	405290.64	2187255.52	данные отсутствуют	данные отсутствуют
14092	405424.07	2187261.74	данные отсутствуют	данные отсутствуют
14093	405621.29	2187279.88	данные отсутствуют	данные отсутствуют
14094	405621.8	2187276.41	данные отсутствуют	данные отсутствуют
14095	405641.93	2187280.95	данные отсутствуют	данные отсутствуют
14096	405734.43	2187300.67	данные отсутствуют	данные отсутствуют
14097	405962.83	2187308.51	данные отсутствуют	данные отсутствуют
14098	406060.36	2187350.55	данные отсутствуют	данные отсутствуют
14099	406063.62	2187346.85	данные отсутствуют	данные отсутствуют
14100	406185.05	2187387.66	данные отсутствуют	данные отсутствуют

Государственный регистратор		ФГИС ЕГРН
полное наименование должности	подпись	инициалы, фамилия

М.П.

Выписка из Единого государственного реестра недвижимости об объекте недвижимости  
**Описание местоположения земельного участка**

<b>Земельный участок</b>			
(вид объекта недвижимости)			
Лист № __ Раздела <b>3.2</b>	Всего листов раздела <b>3.2</b> : __	Всего разделов: __	Всего листов выписки: __
<b>17.11.2022 № 99/2022/505658598</b>			
Кадастровый номер:		<b>47:14:0000000:32 (единое землепользование)</b>	

Сведения о характерных точках границы земельного участка				
Система координат: Зона №				
Номер точки	Координаты		Описание закрепления на местности	Средняя квадратическая погрешность определения координат характерных точек границ земельного участка, м
	X	Y		
1	2	3	4	5
14101	406206.39	2187394	данные отсутствуют	данные отсутствуют
14102	406193.72	2187409.64	данные отсутствуют	данные отсутствуют
14103	406232.93	2187422.77	данные отсутствуют	данные отсутствуют
14104	406279.7	2187437.13	данные отсутствуют	данные отсутствуют
14105	406323.45	2187453.31	данные отсутствуют	данные отсутствуют
14106	406376.57	2187474.43	данные отсутствуют	данные отсутствуют
14107	406389.13	2187457.07	данные отсутствуют	данные отсутствуют
14108	406454.58	2187476.97	данные отсутствуют	данные отсутствуют
14109	406499.12	2187550.22	данные отсутствуют	данные отсутствуют
14110	406536.72	2187610.15	данные отсутствуют	данные отсутствуют
14111	406539.97	2187615.35	данные отсутствуют	данные отсутствуют
14112	406542.21	2187618.93	данные отсутствуют	данные отсутствуют
14113	406554.31	2187638.3	данные отсутствуют	данные отсутствуют
14114	406613.3	2187733.19	данные отсутствуют	данные отсутствуют
14115	406636.82	2187772.16	данные отсутствуют	данные отсутствуют

Государственный регистратор		ФГИС ЕГРН
полное наименование должности	подпись	инициалы, фамилия

М.П.

Выписка из Единого государственного реестра недвижимости об объекте недвижимости  
**Описание местоположения земельного участка**

<b>Земельный участок</b>			
(вид объекта недвижимости)			
Лист № __ Раздела <b>3.2</b>	Всего листов раздела <b>3.2</b> : __	Всего разделов: __	Всего листов выписки: __
<b>17.11.2022 № 99/2022/505658598</b>			
Кадастровый номер:		<b>47:14:000000:32 (единое землепользование)</b>	

Сведения о характерных точках границы земельного участка				
Система координат: Зона №				
Номер точки	Координаты		Описание закрепления на местности	Средняя квадратическая погрешность определения координат характерных точек границ земельного участка, м
	X	Y		
1	2	3	4	5
14116	406733.72	2187927.01	данные отсутствуют	данные отсутствуют
14117	406749.77	2187953.17	данные отсутствуют	данные отсутствуют
14118	406809.87	2188048.44	данные отсутствуют	данные отсутствуют
14119	406809.08	2188053.5	данные отсутствуют	данные отсутствуют
14120	406806.11	2188073.42	данные отсутствуют	данные отсутствуют
14121	406805.75	2188075.49	данные отсутствуют	данные отсутствуют
14122	406820.84	2188094.78	данные отсутствуют	данные отсутствуют
14123	406823.85	2188089.15	данные отсутствуют	данные отсутствуют
14124	406828.25	2188080.92	данные отсутствуют	данные отсутствуют
14125	406828.67	2188076.69	данные отсутствуют	данные отсутствуют
14126	406839.68	2188093.21	данные отсутствуют	данные отсутствуют
14127	406848.52	2188102.1	данные отсутствуют	данные отсутствуют
14128	406856.87	2188109.97	данные отсутствуют	данные отсутствуют
14129	406878.28	2188126.23	данные отсутствуют	данные отсутствуют
14130	406883.38	2188136.27	данные отсутствуют	данные отсутствуют

Государственный регистратор		ФГИС ЕГРН
полное наименование должности	подпись	инициалы, фамилия

М.П.

Выписка из Единого государственного реестра недвижимости об объекте недвижимости  
**Описание местоположения земельного участка**

<b>Земельный участок</b>			
(вид объекта недвижимости)			
Лист № __ Раздела <b>3.2</b>	Всего листов раздела <b>3.2</b> : __	Всего разделов: __	Всего листов выписки: __
<b>17.11.2022 № 99/2022/505658598</b>			
Кадастровый номер:		<b>47:14:0000000:32 (единое землепользование)</b>	

Сведения о характерных точках границы земельного участка				
Система координат: Зона №				
Номер точки	Координаты		Описание закрепления на местности	Средняя квадратическая погрешность определения координат характерных точек границ земельного участка, м
	X	Y		
1	2	3	4	5
14131	406904.01	2188169.78	данные отсутствуют	данные отсутствуют
14132	406900.75	2188173.64	данные отсутствуют	данные отсутствуют
14133	406887.57	2188186.4	данные отсутствуют	данные отсутствуют
14134	406911.52	2188215.7	данные отсутствуют	данные отсутствуют
14135	406916.65	2188211.2	данные отсутствуют	данные отсутствуют
14136	406919.74	2188214.94	данные отсутствуют	данные отсутствуют
14137	406914.62	2188219.42	данные отсутствуют	данные отсутствуют
14138	406918.48	2188224.19	данные отсутствуют	данные отсутствуют
14139	406925.78	2188218.61	данные отсутствуют	данные отсутствуют
14140	406925.89	2188211.72	данные отсутствуют	данные отсутствуют
14141	406928.29	2188209.14	данные отсутствуют	данные отсутствуют
14142	406928.37	2188209.27	данные отсутствуют	данные отсутствуют
14143	406946.22	2188238.36	данные отсутствуют	данные отсутствуют
14144	406776.95	2188261.75	данные отсутствуют	данные отсутствуют
14145	406768.46	2188262.95	данные отсутствуют	данные отсутствуют

Государственный регистратор		ФГИС ЕГРН
полное наименование должности	подпись	инициалы, фамилия

М.П.

Выписка из Единого государственного реестра недвижимости об объекте недвижимости  
**Описание местоположения земельного участка**

<b>Земельный участок</b>			
(вид объекта недвижимости)			
Лист № __ Раздела <b>3.2</b>	Всего листов раздела <b>3.2</b> : __	Всего разделов: __	Всего листов выписки: __
<b>17.11.2022 № 99/2022/505658598</b>			
Кадастровый номер:		<b>47:14:0000000:32 (единое землепользование)</b>	

Сведения о характерных точках границы земельного участка				
Система координат: Зона №				
Номер точки	Координаты		Описание закрепления на местности	Средняя квадратическая погрешность определения координат характерных точек границ земельного участка, м
	X	Y		
1	2	3	4	5
14146	406556.74	2188284.75	данные отсутствуют	данные отсутствуют
14147	406453.14	2188297.28	данные отсутствуют	данные отсутствуют
14148	406433.01	2188299.3	данные отсутствуют	данные отсутствуют
14149	406421.15	2188320.5	данные отсутствуют	данные отсутствуют
14150	406340.81	2188558.55	данные отсутствуют	данные отсутствуют
14151	406293.56	2188701.17	данные отсутствуют	данные отсутствуют
14152	406256.2	2188801.74	данные отсутствуют	данные отсутствуют
14153	406212.27	2188903.9	данные отсутствуют	данные отсутствуют
14154	406168.68	2189047.84	данные отсутствуют	данные отсутствуют
14155	405760.34	2189094.69	данные отсутствуют	данные отсутствуют
14156	405455.19	2189135.78	данные отсутствуют	данные отсутствуют
14157	405435.91	2189138.64	данные отсутствуют	данные отсутствуют
14158	405318.51	2189156.07	данные отсутствуют	данные отсутствуют
14159	405194.89	2188990.37	данные отсутствуют	данные отсутствуют
14160	405225.83	2188966.71	данные отсутствуют	данные отсутствуют

Государственный регистратор		ФГИС ЕГРН
полное наименование должности	подпись	инициалы, фамилия

М.П.



Выписка из Единого государственного реестра недвижимости об объекте недвижимости  
**Описание местоположения земельного участка**

<b>Земельный участок</b>			
(вид объекта недвижимости)			
Лист № __ Раздела <b>3.2</b>	Всего листов раздела <b>3.2</b> : __	Всего разделов: __	Всего листов выписки: __
<b>17.11.2022 № 99/2022/505658598</b>			
Кадастровый номер:		<b>47:14:0000000:32 (единое землепользование)</b>	

Сведения о характерных точках границы земельного участка				
Система координат: Зона №				
Номер точки	Координаты		Описание закрепления на местности	Средняя квадратическая погрешность определения координат характерных точек границ земельного участка, м
	X	Y		
1	2	3	4	5
14161	405222.32	2188960.82	данные отсутствуют	данные отсутствуют
14162	405195.15	2188981.59	данные отсутствуют	данные отсутствуют
14163	405195.17	2188981.02	данные отсутствуют	данные отсутствуют
14164	405006.5	2188717.41	данные отсутствуют	данные отсутствуют
14165	404875.68	2188437.79	данные отсутствуют	данные отсутствуют
14166	404818.72	2188316.1	данные отсутствуют	данные отсутствуют
14167	404820.06	2188307.73	данные отсутствуют	данные отсутствуют
14168	404712.97	2188274.84	данные отсутствуют	данные отсутствуют
14169	404295.15	2187628.73	данные отсутствуют	данные отсутствуют
14170	404324.14	2187617.03	данные отсутствуют	данные отсутствуют
14171	404436.07	2187584.11	данные отсутствуют	данные отсутствуют
14172	404445.42	2187581.36	данные отсутствуют	данные отсутствуют
14173	404451.47	2187578.2	данные отсутствуют	данные отсутствуют
14174	404516.89	2187544.08	данные отсутствуют	данные отсутствуют
14175	404544	2187542.03	данные отсутствуют	данные отсутствуют

Государственный регистратор		ФГИС ЕГРН
полное наименование должности	подпись	инициалы, фамилия

М.П.

Выписка из Единого государственного реестра недвижимости об объекте недвижимости  
**Описание местоположения земельного участка**

<b>Земельный участок</b>			
(вид объекта недвижимости)			
Лист № __ Раздела <b>3.2</b>	Всего листов раздела <b>3.2</b> : __	Всего разделов: __	Всего листов выписки: __
<b>17.11.2022 № 99/2022/505658598</b>			
Кадастровый номер:		<b>47:14:0000000:32 (единое землепользование)</b>	

Сведения о характерных точках границы земельного участка				
Система координат: Зона №				
Номер точки	Координаты		Описание закрепления на местности	Средняя квадратическая погрешность определения координат характерных точек границ земельного участка, м
	X	Y		
1	2	3	4	5
14176	404569.51	2187540.1	данные отсутствуют	данные отсутствуют
14177	404579.69	2187539.33	данные отсутствуют	данные отсутствуют
14178	404595.06	2187540.17	данные отсутствуют	данные отсутствуют
14179	404620.46	2187541.58	данные отсутствуют	данные отсутствуют
14180	404645.87	2187542.98	данные отсутствуют	данные отсутствуют
14181	404671.28	2187544.38	данные отсутствуют	данные отсутствуют
14182	404696.69	2187545.78	данные отсутствуют	данные отсутствуют
14183	404722.1	2187547.19	данные отсутствуют	данные отсутствуют
14184	404747.51	2187548.59	данные отсутствуют	данные отсутствуют
14185	404772.91	2187549.99	данные отсутствуют	данные отсутствуют
14186	404783.06	2187550.55	данные отсутствуют	данные отсутствуют
14187	404841.12	2187553.52	данные отсутствуют	данные отсутствуют
14188	404902.78	2187485.33	данные отсутствуют	данные отсутствуют
14189	404930.23	2187362.65	данные отсутствуют	данные отсутствуют
14190	404988.19	2187218.44	данные отсутствуют	данные отсутствуют

Государственный регистратор		ФГИС ЕГРН
полное наименование должности	подпись	инициалы, фамилия

М.П.

Выписка из Единого государственного реестра недвижимости об объекте недвижимости  
**Описание местоположения земельного участка**

<b>Земельный участок</b>			
(вид объекта недвижимости)			
Лист № __ Раздела <b>3.2</b>	Всего листов раздела <b>3.2</b> : __	Всего разделов: __	Всего листов выписки: __
<b>17.11.2022 № 99/2022/505658598</b>			
Кадастровый номер:		<b>47:14:0000000:32 (единое землепользование)</b>	

Сведения о характерных точках границы земельного участка				
Система координат: Зона №				
Номер точки	Координаты		Описание закрепления на местности	Средняя квадратическая погрешность определения координат характерных точек границ земельного участка, м
	X	Y		
1	2	3	4	5
14191	404964.04	2187211.6	данные отсутствуют	данные отсутствуют
14192	404941.65	2187205.91	данные отсутствуют	данные отсутствуют
14193	404939.34	2187205.24	данные отсутствуют	данные отсутствуют
14194	404915.34	2187198.26	данные отсутствуют	данные отсутствуют
14195	404891.33	2187191.28	данные отсутствуют	данные отсутствуют
14196	404867.33	2187184.29	данные отсутствуют	данные отсутствуют
14197	404843.32	2187177.31	данные отсутствуют	данные отсутствуют
14198	404819.32	2187170.33	данные отсутствуют	данные отсутствуют
14199	404808.97	2187167.32	данные отсутствуют	данные отсутствуют
14200	404795.31	2187163.35	данные отсутствуют	данные отсутствуют
14201	404776.31	2187157.82	данные отсутствуют	данные отсутствуют
14202	404771.31	2187156.37	данные отсутствуют	данные отсутствуют
14203	404771.16	2186891.17	данные отсутствуют	данные отсутствуют
14204	404772.11	2186882.16	данные отсутствуют	данные отсутствуют
14205	404772.32	2186878.63	данные отсутствуют	данные отсутствуют

Государственный регистратор		ФГИС ЕГРН
полное наименование должности	подпись	инициалы, фамилия

М.П.

Выписка из Единого государственного реестра недвижимости об объекте недвижимости  
**Описание местоположения земельного участка**

<b>Земельный участок</b>			
(вид объекта недвижимости)			
Лист № __ Раздела <b>3.2</b>	Всего листов раздела <b>3.2</b> : __	Всего разделов: __	Всего листов выписки: __
<b>17.11.2022 № 99/2022/505658598</b>			
Кадастровый номер:		<b>47:14:0000000:32 (единое землепользование)</b>	

Сведения о характерных точках границы земельного участка				
Система координат: Зона №				
Номер точки	Координаты		Описание закрепления на местности	Средняя квадратическая погрешность определения координат характерных точек границ земельного участка, м
	X	Y		
1	2	3	4	5
14206	404771.15	2186878.44	данные отсутствуют	данные отсутствуют
14207	404771.12	2186822.56	данные отсутствуют	данные отсутствуют
14208	404694.34	2186826.64	данные отсутствуют	данные отсутствуют
14209	404679.53	2186824.85	данные отсутствуют	данные отсутствуют
14210	404686.24	2186821.23	данные отсутствуют	данные отсутствуют
14211	404700.44	2186805.47	данные отсутствуют	данные отсутствуют
14212	404708.22	2186793.48	данные отсутствуют	данные отсутствуют
14213	404713.14	2186782.08	данные отсутствуют	данные отсутствуют
14214	404713.87	2186773.92	данные отсутствуют	данные отсутствуют
14215	404713.05	2186763.73	данные отсутствуют	данные отсутствуют
14216	404708.83	2186753.01	данные отсутствуют	данные отсутствуют
14217	404747.14	2186760.98	данные отсутствуют	данные отсутствуют
14218	404743.06	2186776.76	данные отсутствуют	данные отсутствуют
14219	404764.01	2186781.82	данные отсутствуют	данные отсутствуют
14220	404768.1	2186765.34	данные отсутствуют	данные отсутствуют

Государственный регистратор		ФГИС ЕГРН
полное наименование должности	подпись	инициалы, фамилия

М.П.

Выписка из Единого государственного реестра недвижимости об объекте недвижимости  
**Описание местоположения земельного участка**

<b>Земельный участок</b>			
(вид объекта недвижимости)			
Лист № __ Раздела <b>3.2</b>	Всего листов раздела <b>3.2</b> : __	Всего разделов: __	Всего листов выписки: __
<b>17.11.2022 № 99/2022/505658598</b>			
Кадастровый номер:		<b>47:14:0000000:32 (единое землепользование)</b>	

Сведения о характерных точках границы земельного участка				
Система координат: Зона №				
Номер точки	Координаты		Описание закрепления на местности	Средняя квадратическая погрешность определения координат характерных точек границ земельного участка, м
	X	Y		
1	2	3	4	5
14221	404798.88	2186771.74	данные отсутствуют	данные отсутствуют
14222	404827.36	2186738.38	данные отсутствуют	данные отсутствуют
14223	404830.61	2186733.44	данные отсутствуют	данные отсутствуют
14224	404824.22	2186719.09	данные отсутствуют	данные отсутствуют
14225	404799.55	2186661.53	данные отсутствуют	данные отсутствуют
14226	404792.13	2186646.32	данные отсутствуют	данные отсутствуют
14227	404752.01	2186652.7	данные отсутствуют	данные отсутствуют
14228	404714.31	2186611.85	данные отсутствуют	данные отсутствуют
14229	404572.79	2186581.12	данные отсутствуют	данные отсутствуют
14230	404575.24	2186561.55	данные отсутствуют	данные отсутствуют
14231	404878.18	2186626.72	данные отсутствуют	данные отсутствуют
14232	405135.19	2186680.81	данные отсутствуют	данные отсутствуют
14233	405353.33	2186727.68	данные отсутствуют	данные отсутствуют
14234	406870.05	2188153.79	данные отсутствуют	данные отсутствуют
14235	406879	2188167.61	данные отсутствуют	данные отсутствуют

Государственный регистратор		ФГИС ЕГРН
полное наименование должности	подпись	инициалы, фамилия

М.П.

Выписка из Единого государственного реестра недвижимости об объекте недвижимости  
**Описание местоположения земельного участка**

<b>Земельный участок</b>			
(вид объекта недвижимости)			
Лист № __ Раздела <b>3.2</b>	Всего листов раздела <b>3.2</b> : __	Всего разделов: __	Всего листов выписки: __
<b>17.11.2022 № 99/2022/505658598</b>			
Кадастровый номер:		<b>47:14:0000000:32 (единое землепользование)</b>	

Сведения о характерных точках границы земельного участка				
Система координат: Зона №				
Номер точки	Координаты		Описание закрепления на местности	Средняя квадратическая погрешность определения координат характерных точек границ земельного участка, м
	X	Y		
1	2	3	4	5
14236	406893.11	2188152.52	данные отсутствуют	данные отсутствуют
14237	406882.56	2188140.93	данные отсутствуют	данные отсутствуют
14238	406876.53	2188135.47	данные отсутствуют	данные отсутствуют
14239	406865.63	2188146.94	данные отсутствуют	данные отсутствуют
14240	406598.91	2187741.72	данные отсутствуют	данные отсутствуют
14241	406600.64	2187740.72	данные отсутствуют	данные отсутствуют
14242	406599.64	2187738.99	данные отсутствуют	данные отсутствуют
14243	406597.91	2187739.99	данные отсутствуют	данные отсутствуют
14244	412169.67	2189311.83	данные отсутствуют	данные отсутствуют
14245	412157.54	2189349.3	данные отсутствуют	данные отсутствуют
14246	412201.81	2189406.57	данные отсутствуют	данные отсутствуют
14247	412200.11	2189411.29	данные отсутствуют	данные отсутствуют
14248	412198.05	2189418.35	данные отсутствуют	данные отсутствуют
14249	412197.34	2189427	данные отсутствуют	данные отсутствуют
14250	412196.25	2189441.35	данные отсутствуют	данные отсутствуют

Государственный регистратор		ФГИС ЕГРН
полное наименование должности	подпись	инициалы, фамилия

М.П.

Выписка из Единого государственного реестра недвижимости об объекте недвижимости  
**Описание местоположения земельного участка**

<b>Земельный участок</b>			
(вид объекта недвижимости)			
Лист № ___ Раздела <b>3.2</b>	Всего листов раздела <b>3.2</b> : ___	Всего разделов: ___	Всего листов выписки: ___
<b>17.11.2022 № 99/2022/505658598</b>			
Кадастровый номер:		<b>47:14:0000000:32 (единое землепользование)</b>	

Сведения о характерных точках границы земельного участка				
Система координат: Зона №				
Номер точки	Координаты		Описание закрепления на местности	Средняя квадратическая погрешность определения координат характерных точек границ земельного участка, м
	X	Y		
1	2	3	4	5
14251	412195.88	2189451.38	данные отсутствуют	данные отсутствуют
14252	412192.8	2189458.99	данные отсутствуют	данные отсутствуют
14253	412183.54	2189470.37	данные отсутствуют	данные отсутствуют
14254	412167.38	2189489.31	данные отсутствуют	данные отсутствуют
14255	412163.28	2189495.92	данные отсутствуют	данные отсутствуют
14256	412157.79	2189503.98	данные отсутствуют	данные отсутствуют
14257	412149.9	2189514.2	данные отсутствуют	данные отсутствуют
14258	412144.73	2189522.28	данные отсутствуют	данные отсутствуют
14259	412142.67	2189531.63	данные отсутствуют	данные отсутствуют
14260	412141.59	2189538.91	данные отсутствуют	данные отсутствуют
14261	412139.18	2189545.96	данные отсутствуют	данные отсутствуют
14262	412135.41	2189553.6	данные отсутствуют	данные отсутствуют
14263	412131.06	2189559.96	данные отсутствуют	данные отсутствуют
14264	412125.24	2189564.6	данные отсутствуют	данные отсутствуют
14265	412116.99	2189576.54	данные отсутствуют	данные отсутствуют

Государственный регистратор		ФГИС ЕГРН
полное наименование должности	подпись	инициалы, фамилия

М.П.

Выписка из Единого государственного реестра недвижимости об объекте недвижимости  
**Описание местоположения земельного участка**

<b>Земельный участок</b>			
(вид объекта недвижимости)			
Лист № __ Раздела <b>3.2</b>	Всего листов раздела <b>3.2</b> : __	Всего разделов: __	Всего листов выписки: __
<b>17.11.2022 № 99/2022/505658598</b>			
Кадастровый номер:		<b>47:14:0000000:32 (единое землепользование)</b>	

Сведения о характерных точках границы земельного участка				
Система координат: Зона №				
Номер точки	Координаты		Описание закрепления на местности	Средняя квадратическая погрешность определения координат характерных точек границ земельного участка, м
	X	Y		
1	2	3	4	5
14266	412111.51	2189583.6	данные отсутствуют	данные отсутствуют
14267	412102.23	2189594.83	данные отсутствуют	данные отсутствуют
14268	412094.35	2189601.63	данные отсутствуют	данные отсутствуют
14269	412085.12	2189606.63	данные отсутствуют	данные отсутствуют
14270	412072.79	2189613.64	данные отсутствуют	данные отсутствуют
14271	412062.54	2189617.58	данные отсутствуют	данные отсутствуют
14272	412049.98	2189622.92	данные отсутствуют	данные отсутствуют
14273	412040.74	2189627.89	данные отсутствуют	данные отсутствуют
14274	412028.42	2189631.84	данные отсутствуют	данные отсутствуют
14275	412018.16	2189632.48	данные отсутствуют	данные отсутствуют
14276	412005.87	2189633.72	данные отсутствуют	данные отсутствуют
14277	411986.15	2189635.34	данные отсутствуют	данные отсутствуют
14278	411978.27	2189637.38	данные отсутствуют	данные отсутствуют
14279	411969.03	2189642.59	данные отсутствуют	данные отсутствуют
14280	411956.03	2189651.34	данные отсутствуют	данные отсутствуют

Государственный регистратор		ФГИС ЕГРН
полное наименование должности	подпись	инициалы, фамилия

М.П.



Выписка из Единого государственного реестра недвижимости об объекте недвижимости  
**Описание местоположения земельного участка**

<b>Земельный участок</b>			
(вид объекта недвижимости)			
Лист № __ Раздела <b>3.2</b>	Всего листов раздела <b>3.2</b> : __	Всего разделов: __	Всего листов выписки: __
<b>17.11.2022 № 99/2022/505658598</b>			
Кадастровый номер:		<b>47:14:0000000:32 (единое землепользование)</b>	

Сведения о характерных точках границы земельного участка				
Система координат: Зона №				
Номер точки	Координаты		Описание закрепления на местности	Средняя квадратическая погрешность определения координат характерных точек границ земельного участка, м
	X	Y		
1	2	3	4	5
14281	411943.34	2189658.21	данные отсутствуют	данные отсутствуют
14282	411934.78	2189663.56	данные отсутствуют	данные отсутствуют
14283	411921.2	2189672.14	данные отсутствуют	данные отсутствуют
14284	411909.92	2189678.17	данные отсутствуют	данные отсутствуют
14285	411901.69	2189684.52	данные отсутствуют	данные отсутствуют
14286	411895.16	2189690.4	данные отсутствуют	данные отсутствуют
14287	411886.28	2189697.11	данные отсутствуют	данные отсутствуют
14288	411877.7	2189704.37	данные отсутствуют	данные отсутствуют
14289	411867.43	2189713.11	данные отсутствуют	данные отсутствуют
14290	411855.19	2189722.43	данные отсутствуют	данные отсутствуют
14291	411848	2189728.99	данные отсутствуют	данные отсутствуют
14292	411839.77	2189734.32	данные отсутствуют	данные отсутствуют
14293	411828.47	2189737.25	данные отсутствуют	данные отсутствуют
14294	411820.29	2189738.25	данные отсутствуют	данные отсутствуют
14295	411799.48	2189735.56	данные отсутствуют	данные отсутствуют

Государственный регистратор		ФГИС ЕГРН
полное наименование должности	подпись	инициалы, фамилия

М.П.

Выписка из Единого государственного реестра недвижимости об объекте недвижимости  
**Описание местоположения земельного участка**

<b>Земельный участок</b>			
<small>(вид объекта недвижимости)</small>			
Лист № __ Раздела <b>3.2</b>	Всего листов раздела <b>3.2</b> : __	Всего разделов: __	Всего листов выписки: __
<b>17.11.2022 № 99/2022/505658598</b>			
Кадастровый номер:		<b>47:14:0000000:32 (единое землепользование)</b>	

Сведения о характерных точках границы земельного участка				
Система координат: Зона №				
Номер точки	Координаты		Описание закрепления на местности	Средняя квадратическая погрешность определения координат характерных точек границ земельного участка, м
	X	Y		
1	2	3	4	5
14296	411786.52	2189732.42	данные отсутствуют	данные отсутствуют
14297	411778.31	2189728.43	данные отсутствуют	данные отсутствуют
14298	411768.53	2189720.77	данные отсутствуют	данные отсутствуют
14299	411761.39	2189715.39	данные отсутствуют	данные отсутствуют
14300	411752.88	2189707.39	данные отсутствуют	данные отсутствуют
14301	411744.01	2189699.28	данные отсутствуют	данные отсутствуют
14302	411734.8	2189692.29	данные отсутствуют	данные отсутствуют
14303	411725.26	2189687.59	данные отсутствуют	данные отсутствуют
14304	411714.34	2189680.48	данные отсутствуют	данные отсутствуют
14305	411704.78	2189672.48	данные отсутствуют	данные отсутствуют
14306	411697.07	2189665.4	данные отсутствуют	данные отсутствуют
14307	411691.61	2189658.44	данные отсутствуют	данные отсутствуют
14308	411677.88	2189641.58	данные отсутствуют	данные отсутствуют
14309	411668.64	2189631.48	данные отсутствуют	данные отсутствуют
14310	411661.11	2189621.39	данные отсутствуют	данные отсутствуют

Государственный регистратор		ФГИС ЕГРН
полное наименование должности	подпись	инициалы, фамилия

М.П.

Выписка из Единого государственного реестра недвижимости об объекте недвижимости  
**Описание местоположения земельного участка**

<b>Земельный участок</b>			
(вид объекта недвижимости)			
Лист № ___ Раздела <b>3.2</b>	Всего листов раздела <b>3.2</b> : ___	Всего разделов: ___	Всего листов выписки: ___
<b>17.11.2022 № 99/2022/505658598</b>			
Кадастровый номер:		<b>47:14:0000000:32 (единое землепользование)</b>	

Сведения о характерных точках границы земельного участка				
Система координат: Зона №				
Номер точки	Координаты		Описание закрепления на местности	Средняя квадратическая погрешность определения координат характерных точек границ земельного участка, м
	X	Y		
1	2	3	4	5
14311	411655.29	2189618.01	данные отсутствуют	данные отсутствуют
14312	411649.79	2189613.98	данные отсутствуют	данные отсутствуют
14313	411642.57	2189609.25	данные отсутствуют	данные отсутствуют
14314	411632.62	2189604.19	данные отсутствуют	данные отсутствуют
14315	411619.58	2189598.41	данные отсутствуют	данные отсутствуют
14316	411610.75	2189594.73	данные отсутствуют	данные отсутствуют
14317	411604.92	2189589.65	данные отсутствуют	данные отсутствуют
14318	411599.47	2189584.59	данные отсутствуют	данные отсутствуют
14319	411595.37	2189575.53	данные отсутствуют	данные отсутствуют
14320	411589.54	2189564.4	данные отсутствуют	данные отсутствуют
14321	411585.46	2189552.68	данные отсутствуют	данные отсутствуют
14322	411582.42	2189543.51	данные отсутствуют	данные отсутствуют
14323	411582.43	2189535.48	данные отсутствуют	данные отсутствуют
14324	411584.52	2189528.17	данные отсутствуют	данные отсутствуют
14325	411586.92	2189522.33	данные отсутствуют	данные отсутствуют

Государственный регистратор		ФГИС ЕГРН
полное наименование должности	подпись	инициалы, фамилия

М.П.

Выписка из Единого государственного реестра недвижимости об объекте недвижимости  
**Описание местоположения земельного участка**

<b>Земельный участок</b>			
(вид объекта недвижимости)			
Лист № ___ Раздела <b>3.2</b>	Всего листов раздела <b>3.2</b> : ___	Всего разделов: ___	Всего листов выписки: ___
<b>17.11.2022 № 99/2022/505658598</b>			
Кадастровый номер:		<b>47:14:0000000:32 (единое землепользование)</b>	

Сведения о характерных точках границы земельного участка				
Система координат: Зона №				
Номер точки	Координаты		Описание закрепления на местности	Средняя квадратическая погрешность определения координат характерных точек границ земельного участка, м
	X	Y		
1	2	3	4	5
14326	411586.95	2189515.9	данные отсутствуют	данные отсутствуют
14327	411586.28	2189508.56	данные отсутствуют	данные отсутствуют
14328	411583.57	2189503.53	данные отсутствуют	данные отсутствуют
14329	411577.38	2189497.76	данные отсутствуют	данные отсутствуют
14330	411571.21	2189493.41	данные отсутствуют	данные отсутствуют
14331	411567.11	2189487.64	данные отсутствуют	данные отсутствуют
14332	411563.02	2189480.63	данные отсутствуют	данные отсутствуют
14333	411558.91	2189472.49	данные отсутствуют	данные отсутствуют
14334	411555.49	2189465.14	данные отсутствуют	данные отсутствуют
14335	411552.76	2189456.43	данные отсутствуют	данные отсутствуют
14336	411550.72	2189448.27	данные отсутствуют	данные отсутствуют
14337	411550.75	2189440.26	данные отсутствуют	данные отсутствуют
14338	411557.35	2189421.13	данные отсутствуют	данные отсутствуют
14339	411563.25	2189410.72	данные отсутствуют	данные отсутствуют
14340	411567.38	2189399.74	данные отсутствуют	данные отсутствуют

Государственный регистратор		ФГИС ЕГРН
полное наименование должности	подпись	инициалы, фамилия

М.П.

Выписка из Единого государственного реестра недвижимости об объекте недвижимости  
**Описание местоположения земельного участка**

<b>Земельный участок</b>			
(вид объекта недвижимости)			
Лист № __ Раздела <b>3.2</b>	Всего листов раздела <b>3.2</b> : __	Всего разделов: __	Всего листов выписки: __
<b>17.11.2022 № 99/2022/505658598</b>			
Кадастровый номер:		<b>47:14:0000000:32 (единое землепользование)</b>	

Сведения о характерных точках границы земельного участка				
Система координат: Зона №				
Номер точки	Координаты		Описание закрепления на местности	Средняя квадратическая погрешность определения координат характерных точек границ земельного участка, м
	X	Y		
1	2	3	4	5
14341	411568.39	2189388.21	данные отсутствуют	данные отсутствуют
14342	411566.42	2189380.6	данные отсутствуют	данные отсутствуют
14343	411563.34	2189375.54	данные отсутствуют	данные отсутствуют
14344	411554.78	2189364.74	данные отсутствуют	данные отсутствуют
14345	411551.02	2189357.75	данные отсутствуют	данные отсутствуют
14346	411549.8	2189350.64	данные отсутствуют	данные отсутствуют
14347	411549.82	2189337.22	данные отсутствуют	данные отсутствуют
14348	411550.21	2189327.48	данные отсутствуют	данные отсутствуют
14349	411547.15	2189317.06	данные отсутствуют	данные отсутствуют
14350	411542	2189310.94	данные отсутствуют	данные отсутствуют
14351	411535.84	2189306	данные отсутствуют	данные отсутствуют
14352	411529.89	2189296	данные отсутствуют	данные отсутствуют
14353	411606.81	2189288.55	данные отсутствуют	данные отсутствуют
14354	411720.6	2189279.1	данные отсутствуют	данные отсутствуют
14355	411724.85	2189295.15	данные отсутствуют	данные отсутствуют

Государственный регистратор		ФГИС ЕГРН
полное наименование должности	подпись	инициалы, фамилия

М.П.

Выписка из Единого государственного реестра недвижимости об объекте недвижимости  
**Описание местоположения земельного участка**

<b>Земельный участок</b>			
(вид объекта недвижимости)			
Лист № ___ Раздела <b>3.2</b>	Всего листов раздела <b>3.2</b> : ___	Всего разделов: ___	Всего листов выписки: ___
<b>17.11.2022 № 99/2022/505658598</b>			
Кадастровый номер:		<b>47:14:0000000:32 (единое землепользование)</b>	

Сведения о характерных точках границы земельного участка				
Система координат: Зона №				
Номер точки	Координаты		Описание закрепления на местности	Средняя квадратическая погрешность определения координат характерных точек границ земельного участка, м
	X	Y		
1	2	3	4	5
14356	411762.29	2189292.22	данные отсутствуют	данные отсутствуют
14357	411896.34	2189281.58	данные отсутствуют	данные отсутствуют
14358	411895.89	2189265.88	данные отсутствуют	данные отсутствуют
14359	412191.42	2189232.65	данные отсутствуют	данные отсутствуют
14360	412187.73	2189237.68	данные отсутствуют	данные отсутствуют
14361	412183.63	2189244.2	данные отсутствуют	данные отсутствуют
14362	412181.03	2189249.24	данные отсутствуют	данные отсутствуют
14363	412176.57	2189254.99	данные отсутствуют	данные отсутствуют
14364	412171.02	2189258.91	данные отсутствуют	данные отсутствуют
14365	412165.85	2189262.48	данные отсутствуют	данные отсутствуют
14366	412164.35	2189267.5	данные отсутствуют	данные отсутствуют
14367	412163.24	2189274.03	данные отсутствуют	данные отсутствуют
14368	412163.55	2189285.23	данные отсутствуют	данные отсутствуют
14369	412166.83	2189302.1	данные отсутствуют	данные отсутствуют
14370	412169.65	2189311.78	данные отсутствуют	данные отсутствуют

Государственный регистратор		ФГИС ЕГРН
полное наименование должности	подпись	инициалы, фамилия

М.П.

Выписка из Единого государственного реестра недвижимости об объекте недвижимости  
**Описание местоположения земельного участка**

<b>Земельный участок</b>			
(вид объекта недвижимости)			
Лист № __ Раздела <b>3.2</b>	Всего листов раздела <b>3.2</b> : __	Всего разделов: __	Всего листов выписки: __
<b>17.11.2022 № 99/2022/505658598</b>			
Кадастровый номер:		<b>47:14:0000000:32 (единое землепользование)</b>	

Сведения о характерных точках границы земельного участка				
Система координат: Зона №				
Номер точки	Координаты		Описание закрепления на местности	Средняя квадратическая погрешность определения координат характерных точек границ земельного участка, м
	X	Y		
1	2	3	4	5
14371	410049.62	2194782.04	данные отсутствуют	данные отсутствуют
14372	410048.12	2194778.58	данные отсутствуют	данные отсутствуют
14373	409946.5	2194541.85	данные отсутствуют	данные отсутствуют
14374	410047.89	2194448.96	данные отсутствуют	данные отсутствуют
14375	410164.53	2194345.42	данные отсутствуют	данные отсутствуют
14376	410295.64	2194223.24	данные отсутствуют	данные отсутствуют
14377	410357.89	2194168.4	данные отсутствуют	данные отсутствуют
14378	410451.7	2194083.43	данные отсутствуют	данные отсутствуют
14379	410467.51	2194086.21	данные отсутствуют	данные отсутствуют
14380	410506.08	2194113.7	данные отсутствуют	данные отсутствуют
14381	410519.72	2194123.24	данные отсутствуют	данные отсутствуют
14382	410548.5	2194143.35	данные отсутствуют	данные отсутствуют
14383	410569.48	2194156.03	данные отсутствуют	данные отсутствуют
14384	410586.62	2194140.33	данные отсутствуют	данные отсутствуют
14385	410650.43	2194071.45	данные отсутствуют	данные отсутствуют

Государственный регистратор		ФГИС ЕГРН
полное наименование должности	подпись	инициалы, фамилия

М.П.

Выписка из Единого государственного реестра недвижимости об объекте недвижимости  
**Описание местоположения земельного участка**

<b>Земельный участок</b>			
(вид объекта недвижимости)			
Лист № __ Раздела <b>3.2</b>	Всего листов раздела <b>3.2</b> : __	Всего разделов: __	Всего листов выписки: __
<b>17.11.2022 № 99/2022/505658598</b>			
Кадастровый номер:		<b>47:14:0000000:32 (единое землепользование)</b>	

Сведения о характерных точках границы земельного участка				
Система координат: Зона №				
Номер точки	Координаты		Описание закрепления на местности	Средняя квадратическая погрешность определения координат характерных точек границ земельного участка, м
	X	Y		
1	2	3	4	5
14386	410657.09	2194065.12	данные отсутствуют	данные отсутствуют
14387	410672.45	2194062.18	данные отсутствуют	данные отсутствуют
14388	410713.88	2194080.03	данные отсутствуют	данные отсутствуют
14389	410731.6	2194053.22	данные отсутствуют	данные отсутствуют
14390	410959.15	2194215.39	данные отсутствуют	данные отсутствуют
14391	410962.44	2194217.74	данные отсутствуют	данные отсутствуют
14392	410971.24	2194224.04	данные отсутствуют	данные отсутствуют
14393	410993.59	2194194.51	данные отсутствуют	данные отсутствуют
14394	411013.47	2194216.76	данные отсутствуют	данные отсутствуют
14395	411068.57	2194264.21	данные отсутствуют	данные отсутствуют
14396	411092.24	2194284.12	данные отсутствуют	данные отсутствуют
14397	411142.56	2194323.36	данные отсутствуют	данные отсутствуют
14398	411000.12	2194381.44	данные отсутствуют	данные отсутствуют
14399	410950.58	2194402.58	данные отсутствуют	данные отсутствуют
14400	410556.7	2194570.22	данные отсутствуют	данные отсутствуют

Государственный регистратор		ФГИС ЕГРН
полное наименование должности	подпись	инициалы, фамилия

М.П.



Выписка из Единого государственного реестра недвижимости об объекте недвижимости  
**Описание местоположения земельного участка**

<b>Земельный участок</b>			
(вид объекта недвижимости)			
Лист № __ Раздела <b>3.2</b>	Всего листов раздела <b>3.2</b> : __	Всего разделов: __	Всего листов выписки: __
<b>17.11.2022 № 99/2022/505658598</b>			
Кадастровый номер:		<b>47:14:0000000:32 (единое землепользование)</b>	

Сведения о характерных точках границы земельного участка				
Система координат: Зона №				
Номер точки	Координаты		Описание закрепления на местности	Средняя квадратическая погрешность определения координат характерных точек границ земельного участка, м
	X	Y		
1	2	3	4	5
14401	410531.17	2194580.08	данные отсутствуют	данные отсутствуют
14402	410485.3	2194599.28	данные отсутствуют	данные отсутствуют
14403	410377.91	2194643.63	данные отсутствуют	данные отсутствуют
14404	414026.3	2190840.04	данные отсутствуют	данные отсутствуют
14405	414018.69	2190826.51	данные отсутствуют	данные отсутствуют
14406	414015.67	2190818.72	данные отсутствуют	данные отсутствуют
14407	414002.18	2190804.62	данные отсутствуют	данные отсутствуют
14408	413992.8	2190787.51	данные отсутствуют	данные отсутствуют
14409	413983.83	2190782.69	данные отсутствуют	данные отсутствуют
14410	413976.61	2190789.88	данные отсутствуют	данные отсутствуют
14411	413972.17	2190809.9	данные отсутствуют	данные отсутствуют
14412	413965.95	2190821.77	данные отсутствуют	данные отсутствуют
14413	413953.5	2190826.71	данные отсутствуют	данные отсутствуют
14414	413938.15	2190832.06	данные отсутствуют	данные отсутствуют
14415	413923.43	2190825.18	данные отсутствуют	данные отсутствуют

Государственный регистратор		ФГИС ЕГРН
полное наименование должности	подпись	инициалы, фамилия

М.П.

Выписка из Единого государственного реестра недвижимости об объекте недвижимости  
**Описание местоположения земельного участка**

<b>Земельный участок</b>			
(вид объекта недвижимости)			
Лист № ___ Раздела <b>3.2</b>	Всего листов раздела <b>3.2</b> : ___	Всего разделов: ___	Всего листов выписки: ___
<b>17.11.2022 № 99/2022/505658598</b>			
Кадастровый номер:		<b>47:14:0000000:32 (единое землепользование)</b>	

Сведения о характерных точках границы земельного участка				
Система координат: Зона №				
Номер точки	Координаты		Описание закрепления на местности	Средняя квадратическая погрешность определения координат характерных точек границ земельного участка, м
	X	Y		
1	2	3	4	5
14416	413912.2	2190810.71	данные отсутствуют	данные отсутствуют
14417	413910.56	2190792.47	данные отсутствуют	данные отсутствуют
14418	413908.06	2190776.38	данные отсутствуют	данные отсутствуют
14419	413903.57	2190760.73	данные отсутствуют	данные отсутствуют
14420	413904.24	2190750.7	данные отсутствуют	данные отсутствуют
14421	413900.97	2190741.19	данные отсутствуют	данные отсутствуют
14422	413894.8	2190739.9	данные отсутствуют	данные отсутствуют
14423	413889.34	2190743.06	данные отсутствуют	данные отсутствуют
14424	413875.94	2190750.91	данные отсутствуют	данные отсутствуют
14425	413860.42	2190751.37	данные отсутствуют	данные отсутствуют
14426	413850.97	2190751.45	данные отсутствуют	данные отсутствуют
14427	413845.5	2190759.15	данные отсутствуют	данные отсутствуют
14428	413836.82	2190769.32	данные отсутствуют	данные отсутствуют
14429	413823.46	2190768.75	данные отсутствуют	данные отсутствуют
14430	413818.65	2190759.81	данные отсутствуют	данные отсутствуют

Государственный регистратор		ФГИС ЕГРН
полное наименование должности	подпись	инициалы, фамилия

М.П.

Выписка из Единого государственного реестра недвижимости об объекте недвижимости  
**Описание местоположения земельного участка**

<b>Земельный участок</b>			
(вид объекта недвижимости)			
Лист № __ Раздела <b>3.2</b>	Всего листов раздела <b>3.2</b> : __	Всего разделов: __	Всего листов выписки: __
<b>17.11.2022 № 99/2022/505658598</b>			
Кадастровый номер:		<b>47:14:0000000:32 (единое землепользование)</b>	

Сведения о характерных точках границы земельного участка				
Система координат: Зона №				
Номер точки	Координаты		Описание закрепления на местности	Средняя квадратическая погрешность определения координат характерных точек границ земельного участка, м
	X	Y		
1	2	3	4	5
14431	413817.45	2190749.73	данные отсутствуют	данные отсутствуют
14432	413811.24	2190736.19	данные отсутствуют	данные отсутствуют
14433	413797.24	2190731.1	данные отсутствуют	данные отсутствуют
14434	413777.19	2190731.06	данные отсутствуют	данные отсутствуют
14435	413769	2190735.85	данные отсутствуют	данные отсутствуют
14436	413762.14	2190744.32	данные отсутствуют	данные отсутствуют
14437	413744.84	2190765.82	данные отсутствуют	данные отсутствуют
14438	413735.06	2190774.21	данные отсутствуют	данные отсутствуют
14439	413722.51	2190777.14	данные отсутствуют	данные отсутствуют
14440	413711.14	2190772.15	данные отсутствуют	данные отсутствуют
14441	413707.52	2190760.28	данные отсутствуют	данные отсутствуют
14442	413707.87	2190747.92	данные отсутствуют	данные отсутствуют
14443	413701.95	2190737.05	данные отсутствуют	данные отсутствуют
14444	413690.75	2190724.34	данные отсутствуют	данные отсутствуют
14445	413679.77	2190701.99	данные отсутствуют	данные отсутствуют

Государственный регистратор		ФГИС ЕГРН
полное наименование должности	подпись	инициалы, фамилия

М.П.

Выписка из Единого государственного реестра недвижимости об объекте недвижимости  
**Описание местоположения земельного участка**

<b>Земельный участок</b>			
(вид объекта недвижимости)			
Лист № ___ Раздела <b>3.2</b>	Всего листов раздела <b>3.2</b> : ___	Всего разделов: ___	Всего листов выписки: ___
<b>17.11.2022 № 99/2022/505658598</b>			
Кадастровый номер:		<b>47:14:0000000:32 (единое землепользование)</b>	

Сведения о характерных точках границы земельного участка				
Система координат: Зона №				
Номер точки	Координаты		Описание закрепления на местности	Средняя квадратическая погрешность определения координат характерных точек границ земельного участка, м
	X	Y		
1	2	3	4	5
14446	413672.55	2190699.62	данные отсутствуют	данные отсутствуют
14447	413664.98	2190699.02	данные отсутствуют	данные отсутствуют
14448	413650.69	2190723.42	данные отсутствуют	данные отсутствуют
14449	413659.6	2190750.25	данные отсутствуют	данные отсутствуют
14450	413669.26	2190766.39	данные отсутствуют	данные отсутствуют
14451	413666.38	2190780.85	данные отсутствуют	данные отсутствуют
14452	413662.42	2190781.2	данные отсутствуют	данные отсутствуют
14453	413642.46	2190775.87	данные отсутствуют	данные отсутствуют
14454	413616.19	2190768.51	данные отсутствуют	данные отсутствуют
14455	413593.11	2190763.4	данные отсутствуют	данные отсутствуют
14456	413577.6	2190762.59	данные отсутствуют	данные отсутствуют
14457	413480.47	2190732.75	данные отсутствуют	данные отсутствуют
14458	413244.7	2190658.04	данные отсутствуют	данные отсутствуют
14459	413111.75	2190685.34	данные отсутствуют	данные отсутствуют
14460	413095.42	2190558.74	данные отсутствуют	данные отсутствуют

Государственный регистратор		ФГИС ЕГРН
полное наименование должности	подпись	инициалы, фамилия

М.П.

Выписка из Единого государственного реестра недвижимости об объекте недвижимости  
**Описание местоположения земельного участка**

<b>Земельный участок</b>			
(вид объекта недвижимости)			
Лист № __ Раздела <b>3.2</b>	Всего листов раздела <b>3.2</b> : __	Всего разделов: __	Всего листов выписки: __
<b>17.11.2022 № 99/2022/505658598</b>			
Кадастровый номер:		<b>47:14:0000000:32 (единое землепользование)</b>	

Сведения о характерных точках границы земельного участка				
Система координат: Зона №				
Номер точки	Координаты		Описание закрепления на местности	Средняя квадратическая погрешность определения координат характерных точек границ земельного участка, м
	X	Y		
1	2	3	4	5
14461	413092.7	2190527.11	данные отсутствуют	данные отсутствуют
14462	413109.59	2190526.66	данные отсутствуют	данные отсутствуют
14463	413102.71	2190470.38	данные отсутствуют	данные отсутствуют
14464	413077.6	2190469.76	данные отсутствуют	данные отсутствуют
14465	413078.52	2190478.39	данные отсутствуют	данные отсутствуют
14466	413017.26	2190480.5	данные отсутствуют	данные отсутствуют
14467	412981.77	2190210.34	данные отсутствуют	данные отсутствуют
14468	412953.96	2190210.88	данные отсутствуют	данные отсутствуют
14469	412939.71	2190099.87	данные отсутствуют	данные отсутствуют
14470	412924.91	2189991.74	данные отсутствуют	данные отсутствуют
14471	412915.89	2189929.97	данные отсутствуют	данные отсутствуют
14472	412909.75	2189887.92	данные отсутствуют	данные отсутствуют
14473	412901.5	2189812.18	данные отсутствуют	данные отсутствуют
14474	412891.72	2189727.99	данные отсутствуют	данные отсутствуют
14475	412924.41	2189723.09	данные отсутствуют	данные отсутствуют

Государственный регистратор		ФГИС ЕГРН
полное наименование должности	подпись	инициалы, фамилия

М.П.

Выписка из Единого государственного реестра недвижимости об объекте недвижимости  
**Описание местоположения земельного участка**

<b>Земельный участок</b>			
(вид объекта недвижимости)			
Лист № __ Раздела <b>3.2</b>	Всего листов раздела <b>3.2</b> : __	Всего разделов: __	Всего листов выписки: __
<b>17.11.2022 № 99/2022/505658598</b>			
Кадастровый номер:		<b>47:14:0000000:32 (единое землепользование)</b>	

Сведения о характерных точках границы земельного участка				
Система координат: Зона №				
Номер точки	Координаты		Описание закрепления на местности	Средняя квадратическая погрешность определения координат характерных точек границ земельного участка, м
	X	Y		
1	2	3	4	5
14476	412922.3	2189700.39	данные отсутствуют	данные отсутствуют
14477	412908	2189593.34	данные отсутствуют	данные отсутствуют
14478	413023.99	2189654.16	данные отсутствуют	данные отсутствуют
14479	413184.21	2189740.25	данные отсутствуют	данные отсутствуют
14480	413187.56	2189746.33	данные отсутствуют	данные отсутствуют
14481	413227.29	2189793.37	данные отсутствуют	данные отсутствуют
14482	413241	2189806.69	данные отсутствуют	данные отсутствуют
14483	413320.48	2189782.72	данные отсутствуют	данные отсутствуют
14484	413411.16	2189758.08	данные отсутствуют	данные отсутствуют
14485	413417.18	2189780.24	данные отсутствуют	данные отсутствуют
14486	413450.69	2189818.98	данные отсутствуют	данные отсутствуют
14487	413461.56	2189821.82	данные отсутствуют	данные отсутствуют
14488	413467.92	2189825.24	данные отсутствуют	данные отсутствуют
14489	413497.11	2189840.94	данные отсутствуют	данные отсутствуют
14490	413520.88	2189853.73	данные отсутствуют	данные отсутствуют

Государственный регистратор		ФГИС ЕГРН
полное наименование должности	подпись	инициалы, фамилия

М.П.

Выписка из Единого государственного реестра недвижимости об объекте недвижимости  
**Описание местоположения земельного участка**

<b>Земельный участок</b>			
(вид объекта недвижимости)			
Лист № __ Раздела <b>3.2</b>	Всего листов раздела <b>3.2</b> : __	Всего разделов: __	Всего листов выписки: __
<b>17.11.2022 № 99/2022/505658598</b>			
Кадастровый номер:		<b>47:14:0000000:32 (единое землепользование)</b>	

Сведения о характерных точках границы земельного участка				
Система координат: Зона №				
Номер точки	Координаты		Описание закрепления на местности	Средняя квадратическая погрешность определения координат характерных точек границ земельного участка, м
	X	Y		
1	2	3	4	5
14491	413562	2189875.86	данные отсутствуют	данные отсутствуют
14492	413572.58	2189881.54	данные отсутствуют	данные отсутствуют
14493	413590.88	2189891.39	данные отсутствуют	данные отсутствуют
14494	413615.48	2189876.41	данные отсутствуют	данные отсутствуют
14495	413725.07	2189811	данные отсутствуют	данные отсутствуют
14496	413756.86	2189815.93	данные отсутствуют	данные отсутствуют
14497	413856.3	2189830.63	данные отсутствуют	данные отсутствуют
14498	414007.33	2189934.36	данные отсутствуют	данные отсутствуют
14499	414096.44	2189996.23	данные отсутствуют	данные отсутствуют
14500	414114.71	2190009.07	данные отсутствуют	данные отсутствуют
14501	414272.82	2190116.56	данные отсутствуют	данные отсутствуют
14502	414311.45	2190142.17	данные отсутствуют	данные отсутствуют
14503	414379.05	2190226.41	данные отсутствуют	данные отсутствуют
14504	414399.1	2190246.07	данные отсутствуют	данные отсутствуют
14505	414505.5	2190372.96	данные отсутствуют	данные отсутствуют

Государственный регистратор		ФГИС ЕГРН
полное наименование должности	подпись	инициалы, фамилия

М.П.

Выписка из Единого государственного реестра недвижимости об объекте недвижимости  
**Описание местоположения земельного участка**

<b>Земельный участок</b>			
(вид объекта недвижимости)			
Лист № ___ Раздела <b>3.2</b>	Всего листов раздела <b>3.2</b> : ___	Всего разделов: ___	Всего листов выписки: ___
<b>17.11.2022 № 99/2022/505658598</b>			
Кадастровый номер:		<b>47:14:0000000:32 (единое землепользование)</b>	

Сведения о характерных точках границы земельного участка				
Система координат: Зона №				
Номер точки	Координаты		Описание закрепления на местности	Средняя квадратическая погрешность определения координат характерных точек границ земельного участка, м
	X	Y		
1	2	3	4	5
14506	414623.91	2190501.69	данные отсутствуют	данные отсутствуют
14507	414653.88	2190528.45	данные отсутствуют	данные отсутствуют
14508	414641.42	2190530.29	данные отсутствуют	данные отсутствуют
14509	414630.28	2190531.84	данные отсутствуют	данные отсутствуют
14510	414614.85	2190535.34	данные отсутствуют	данные отсутствуют
14511	414608.66	2190539.07	данные отсутствуют	данные отсутствуют
14512	414600.59	2190547.12	данные отсутствуют	данные отсутствуют
14513	414598.14	2190549.29	данные отсутствуют	данные отсутствуют
14514	414591.84	2190556.05	данные отсутствуют	данные отсутствуют
14515	414585.54	2190562.04	данные отсутствуют	данные отсутствуют
14516	414578.36	2190567.77	данные отсутствуют	данные отсутствуют
14517	414571.48	2190571.48	данные отсутствуют	данные отсутствуют
14518	414561.9	2190575.07	данные отсутствуют	данные отсутствуют
14519	414543.23	2190580.94	данные отсутствуют	данные отсутствуют
14520	414498.58	2190591.57	данные отсутствуют	данные отсутствуют

Государственный регистратор		ФГИС ЕГРН
полное наименование должности	подпись	инициалы, фамилия

М.П.



Выписка из Единого государственного реестра недвижимости об объекте недвижимости  
**Описание местоположения земельного участка**

<b>Земельный участок</b>			
(вид объекта недвижимости)			
Лист № __ Раздела <b>3.2</b>	Всего листов раздела <b>3.2</b> : __	Всего разделов: __	Всего листов выписки: __
<b>17.11.2022 № 99/2022/505658598</b>			
Кадастровый номер:		<b>47:14:0000000:32 (единое землепользование)</b>	

Сведения о характерных точках границы земельного участка				
Система координат: Зона №				
Номер точки	Координаты		Описание закрепления на местности	Средняя квадратическая погрешность определения координат характерных точек границ земельного участка, м
	X	Y		
1	2	3	4	5
14521	414414.92	2190608.3	данные отсутствуют	данные отсутствуют
14522	414389.38	2190612.89	данные отсутствуют	данные отсутствуют
14523	414315.96	2190624.08	данные отсутствуют	данные отсутствуют
14524	414192.05	2190648.55	данные отсутствуют	данные отсутствуют
14525	414199.12	2190693.17	данные отсутствуют	данные отсутствуют
14526	414212.05	2190774.76	данные отсутствуют	данные отсутствуют
14527	414217.42	2190806.2	данные отсутствуют	данные отсутствуют
14528	414217.93	2190809.19	данные отсутствуют	данные отсутствуют
14529	414200.34	2190808.81	данные отсутствуют	данные отсутствуют
14530	414184.37	2190812.22	данные отсутствуют	данные отсутствуют
14531	414172.19	2190826.44	данные отсутствуют	данные отсутствуют
14532	414162.67	2190831.8	данные отсутствуют	данные отсутствуют
14533	414153.1	2190826.51	данные отсутствуют	данные отсутствуют
14534	414135.29	2190810.64	данные отсутствуют	данные отсутствуют
14535	414111.72	2190806.89	данные отсутствуют	данные отсутствуют

Государственный регистратор		ФГИС ЕГРН
полное наименование должности	подпись	инициалы, фамилия

М.П.

Выписка из Единого государственного реестра недвижимости об объекте недвижимости  
**Описание местоположения земельного участка**

<b>Земельный участок</b>			
(вид объекта недвижимости)			
Лист № __ Раздела <b>3.2</b>	Всего листов раздела <b>3.2</b> : __	Всего разделов: __	Всего листов выписки: __
<b>17.11.2022 № 99/2022/505658598</b>			
Кадастровый номер:		<b>47:14:0000000:32 (единое землепользование)</b>	

Сведения о характерных точках границы земельного участка				
Система координат: Зона №				
Номер точки	Координаты		Описание закрепления на местности	Средняя квадратическая погрешность определения координат характерных точек границ земельного участка, м
	X	Y		
1	2	3	4	5
14536	414084.07	2190810.42	данные отсутствуют	данные отсутствуют
14537	414058.86	2190831.16	данные отсутствуют	данные отсутствуют
14538	414051.3	2190837.15	данные отсутствуют	данные отсутствуют
14539	414041.73	2190838.27	данные отсутствуют	данные отсутствуют
14540	413006.76	2190709.78	данные отсутствуют	данные отсутствуют
14541	412990.58	2190508.72	данные отсутствуют	данные отсутствуют
14542	413006.19	2190507.66	данные отсутствуют	данные отсутствуют
14543	413007.19	2190510.95	данные отсутствуют	данные отсутствуют
14544	413072.97	2190507.67	данные отсутствуют	данные отсутствуют
14545	413081.4	2190572.85	данные отсутствуют	данные отсутствуют
14546	413074.9	2190574.46	данные отсутствуют	данные отсутствуют
14547	413077.8	2190600.81	данные отсутствуют	данные отсутствуют
14548	413090.36	2190600.3	данные отсутствуют	данные отсутствуют
14549	413101.74	2190688.38	данные отсутствуют	данные отсутствуют
14550	413076.18	2190693.33	данные отсутствуют	данные отсутствуют

Государственный регистратор		ФГИС ЕГРН
полное наименование должности	подпись	инициалы, фамилия

М.П.

Выписка из Единого государственного реестра недвижимости об объекте недвижимости  
**Описание местоположения земельного участка**

<b>Земельный участок</b>			
(вид объекта недвижимости)			
Лист № __ Раздела <b>3.2</b>	Всего листов раздела <b>3.2</b> : __	Всего разделов: __	Всего листов выписки: __
<b>17.11.2022 № 99/2022/505658598</b>			
Кадастровый номер:		<b>47:14:0000000:32 (единое землепользование)</b>	

Сведения о характерных точках границы земельного участка				
Система координат: Зона №				
Номер точки	Координаты		Описание закрепления на местности	Средняя квадратическая погрешность определения координат характерных точек границ земельного участка, м
	X	Y		
1	2	3	4	5
14551	413071.05	2190693.36	данные отсутствуют	данные отсутствуют
14552	413072.89	2190680.73	данные отсутствуют	данные отсутствуют
14553	413073.89	2190680.72	данные отсутствуют	данные отсутствуют
14554	413073.89	2190679.72	данные отсутствуют	данные отсутствуют
14555	413072.89	2190679.73	данные отсутствуют	данные отсутствуют
14556	412990.28	2190498.91	данные отсутствуют	данные отсутствуют
14557	412956.39	2190228.24	данные отсутствуют	данные отсутствуют
14558	412970.88	2190227.01	данные отсутствуют	данные отсутствуют
14559	413002.44	2190497.7	данные отсутствуют	данные отсутствуют
14560	413019.59	2190952.54	данные отсутствуют	данные отсутствуют
14561	413015.12	2190872.67	данные отсутствуют	данные отсутствуют
14562	413015.07	2190865.86	данные отсутствуют	данные отсутствуют
14563	413007.85	2190726.31	данные отсутствуют	данные отсутствуют
14564	413199.54	2190684.25	данные отсутствуют	данные отсутствуют
14565	413244.87	2190675.72	данные отсутствуют	данные отсутствуют

Государственный регистратор		ФГИС ЕГРН
полное наименование должности	подпись	инициалы, фамилия

М.П.

Выписка из Единого государственного реестра недвижимости об объекте недвижимости  
**Описание местоположения земельного участка**

<b>Земельный участок</b>			
(вид объекта недвижимости)			
Лист № ___ Раздела <b>3.2</b>	Всего листов раздела <b>3.2</b> : ___	Всего разделов: ___	Всего листов выписки: ___
<b>17.11.2022 № 99/2022/505658598</b>			
Кадастровый номер:		<b>47:14:0000000:32 (единое землепользование)</b>	

Сведения о характерных точках границы земельного участка				
Система координат: Зона №				
Номер точки	Координаты		Описание закрепления на местности	Средняя квадратическая погрешность определения координат характерных точек границ земельного участка, м
	X	Y		
1	2	3	4	5
14566	413387.52	2190719.7	данные отсутствуют	данные отсутствуют
14567	413484.93	2190750.02	данные отсутствуют	данные отсутствуют
14568	413555.36	2190772.47	данные отсутствуют	данные отсутствуют
14569	413538.1	2190783.69	данные отсутствуют	данные отсутствуют
14570	413526.9	2190790.8	данные отсутствуют	данные отсутствуют
14571	413522.07	2190792.61	данные отсутствуют	данные отсутствуют
14572	413515.76	2190793.42	данные отсутствуют	данные отсутствуют
14573	413502.83	2190793.21	данные отсутствуют	данные отсутствуют
14574	413496.57	2190791.72	данные отсутствуют	данные отсутствуют
14575	413493.2	2190790.14	данные отсутствуют	данные отсутствуют
14576	413489.26	2190785.97	данные отсутствуют	данные отсутствуют
14577	413488.6	2190781.16	данные отсутствуют	данные отсутствуют
14578	413488.1	2190776.05	данные отсутствуют	данные отсутствуют
14579	413486.18	2190771.61	данные отсутствуют	данные отсутствуют
14580	413483.32	2190767.05	данные отсутствуют	данные отсутствуют

Государственный регистратор		ФГИС ЕГРН
полное наименование должности	подпись	инициалы, фамилия

М.П.

Выписка из Единого государственного реестра недвижимости об объекте недвижимости  
**Описание местоположения земельного участка**

<b>Земельный участок</b>			
(вид объекта недвижимости)			
Лист № __ Раздела <b>3.2</b>	Всего листов раздела <b>3.2</b> : __	Всего разделов: __	Всего листов выписки: __
<b>17.11.2022 № 99/2022/505658598</b>			
Кадастровый номер:		<b>47:14:0000000:32 (единое землепользование)</b>	

Сведения о характерных точках границы земельного участка				
Система координат: Зона №				
Номер точки	Координаты		Описание закрепления на местности	Средняя квадратическая погрешность определения координат характерных точек границ земельного участка, м
	X	Y		
1	2	3	4	5
14581	413476.31	2190763.34	данные отсутствуют	данные отсутствуют
14582	413467.8	2190762.28	данные отсутствуют	данные отсутствуют
14583	413460.72	2190763.45	данные отсутствуют	данные отсутствуют
14584	413453.04	2190767.49	данные отсутствуют	данные отсутствуют
14585	413444.95	2190772.16	данные отсутствуют	данные отсутствуют
14586	413435.66	2190776.14	данные отсутствуют	данные отсутствуют
14587	413429	2190776.75	данные отсутствуют	данные отсутствуют
14588	413413.69	2190772.22	данные отсутствуют	данные отсутствуют
14589	413380.29	2190755.39	данные отсутствуют	данные отсутствуют
14590	413372.13	2190754.14	данные отсутствуют	данные отсутствуют
14591	413362.7	2190753.19	данные отсутствуют	данные отсутствуют
14592	413354.81	2190752.89	данные отсутствуют	данные отсутствуют
14593	413346.15	2190756.61	данные отсутствуют	данные отсутствуют
14594	413339.74	2190759.86	данные отсутствуют	данные отсутствуют
14595	413331.67	2190767.88	данные отсутствуют	данные отсутствуют

Государственный регистратор		ФГИС ЕГРН
полное наименование должности	подпись	инициалы, фамилия

М.П.

Выписка из Единого государственного реестра недвижимости об объекте недвижимости  
**Описание местоположения земельного участка**

<b>Земельный участок</b>			
(вид объекта недвижимости)			
Лист № __ Раздела <b>3.2</b>	Всего листов раздела <b>3.2</b> : __	Всего разделов: __	Всего листов выписки: __
<b>17.11.2022 № 99/2022/505658598</b>			
Кадастровый номер:		<b>47:14:0000000:32 (единое землепользование)</b>	

Сведения о характерных точках границы земельного участка				
Система координат: Зона №				
Номер точки	Координаты		Описание закрепления на местности	Средняя квадратическая погрешность определения координат характерных точек границ земельного участка, м
	X	Y		
1	2	3	4	5
14596	413324.87	2190781.41	данные отсутствуют	данные отсутствуют
14597	413320.41	2190791.81	данные отсутствуют	данные отсутствуют
14598	413315.76	2190797.87	данные отсутствуют	данные отсутствуют
14599	413311.93	2190799.52	данные отсутствуют	данные отсутствуют
14600	413307.24	2190798.4	данные отсутствуют	данные отсутствуют
14601	413303.54	2190795.54	данные отсутствуют	данные отсутствуют
14602	413301.78	2190791.79	данные отсутствуют	данные отсутствуют
14603	413301.78	2190782.2	данные отсутствуют	данные отсутствуют
14604	413301.39	2190776.11	данные отсутствуют	данные отсутствуют
14605	413299.33	2190771.08	данные отсутствуют	данные отсутствуют
14606	413294.1	2190767.22	данные отсутствуют	данные отсутствуют
14607	413285.02	2190766.96	данные отсутствуют	данные отсутствуют
14608	413278.29	2190768.78	данные отсутствуют	данные отсутствуют
14609	413266.11	2190776.66	данные отсутствуют	данные отсутствуют
14610	413251.71	2190786.07	данные отсутствуют	данные отсутствуют

Государственный регистратор		ФГИС ЕГРН
полное наименование должности	подпись	инициалы, фамилия

М.П.

Выписка из Единого государственного реестра недвижимости об объекте недвижимости  
**Описание местоположения земельного участка**

<b>Земельный участок</b>			
(вид объекта недвижимости)			
Лист № __ Раздела <b>3.2</b>	Всего листов раздела <b>3.2</b> : __	Всего разделов: __	Всего листов выписки: __
<b>17.11.2022 № 99/2022/505658598</b>			
Кадастровый номер:		<b>47:14:0000000:32 (единое землепользование)</b>	

Сведения о характерных точках границы земельного участка				
Система координат: Зона №				
Номер точки	Координаты		Описание закрепления на местности	Средняя квадратическая погрешность определения координат характерных точек границ земельного участка, м
	X	Y		
1	2	3	4	5
14611	413237.03	2190791.39	данные отсутствуют	данные отсутствуют
14612	413229.05	2190797.19	данные отсутствуют	данные отсутствуют
14613	413223.35	2190802.81	данные отсутствуют	данные отсутствуют
14614	413221.98	2190811.55	данные отсутствуют	данные отсутствуют
14615	413226.33	2190816.66	данные отсутствуют	данные отсутствуют
14616	413234.63	2190820.33	данные отсутствуют	данные отсутствуют
14617	413244.91	2190823.39	данные отсутствуют	данные отсутствуют
14618	413249.51	2190827.25	данные отсутствуют	данные отсутствуют
14619	413252.27	2190830.19	данные отсутствуют	данные отсутствуют
14620	413253.1	2190833.57	данные отсутствуют	данные отсутствуют
14621	413250.13	2190837.49	данные отсутствуют	данные отсутствуют
14622	413246.19	2190839.38	данные отсутствуют	данные отсутствуют
14623	413240.37	2190841.48	данные отсутствуют	данные отсутствуют
14624	413236.15	2190848.67	данные отсутствуют	данные отсутствуют
14625	413236.64	2190852.79	данные отсутствуют	данные отсутствуют

Государственный регистратор		ФГИС ЕГРН
полное наименование должности	подпись	инициалы, фамилия

М.П.

Выписка из Единого государственного реестра недвижимости об объекте недвижимости  
**Описание местоположения земельного участка**

<b>Земельный участок</b>			
(вид объекта недвижимости)			
Лист № __ Раздела <b>3.2</b>	Всего листов раздела <b>3.2</b> : __	Всего разделов: __	Всего листов выписки: __
<b>17.11.2022 № 99/2022/505658598</b>			
Кадастровый номер:		<b>47:14:0000000:32 (единое землепользование)</b>	

Сведения о характерных точках границы земельного участка				
Система координат: Зона №				
Номер точки	Координаты		Описание закрепления на местности	Средняя квадратическая погрешность определения координат характерных точек границ земельного участка, м
	X	Y		
1	2	3	4	5
14626	413248.4	2190859.62	данные отсутствуют	данные отсутствуют
14627	413254.18	2190862.55	данные отсутствуют	данные отсутствуют
14628	413257.57	2190865.2	данные отсутствуют	данные отсутствуют
14629	413259.64	2190868.96	данные отсутствуют	данные отсутствуют
14630	413259.52	2190872.62	данные отсутствуют	данные отсутствуют
14631	413257.72	2190879.09	данные отсутствуют	данные отсутствуют
14632	413251.52	2190886.31	данные отсутствуют	данные отсутствуют
14633	413243.6	2190890.94	данные отсутствуют	данные отсутствуют
14634	413228.42	2190895.5	данные отсутствуют	данные отсутствуют
14635	413216.68	2190898.67	данные отсутствуют	данные отсутствуют
14636	413201.92	2190900.2	данные отсутствуют	данные отсутствуют
14637	413186.05	2190898.75	данные отсутствуют	данные отсутствуют
14638	413177.76	2190901.11	данные отсутствуют	данные отсутствуют
14639	413169.06	2190901.96	данные отсутствуют	данные отсутствуют
14640	413159.4	2190900.7	данные отсутствуют	данные отсутствуют

Государственный регистратор		ФГИС ЕГРН
полное наименование должности	подпись	инициалы, фамилия

М.П.



Выписка из Единого государственного реестра недвижимости об объекте недвижимости  
**Описание местоположения земельного участка**

<b>Земельный участок</b>			
(вид объекта недвижимости)			
Лист № __ Раздела <b>3.2</b>	Всего листов раздела <b>3.2</b> : __	Всего разделов: __	Всего листов выписки: __
<b>17.11.2022 № 99/2022/505658598</b>			
Кадастровый номер:		<b>47:14:0000000:32 (единое землепользование)</b>	

Сведения о характерных точках границы земельного участка				
Система координат: Зона №				
Номер точки	Координаты		Описание закрепления на местности	Средняя квадратическая погрешность определения координат характерных точек границ земельного участка, м
	X	Y		
1	2	3	4	5
14641	413153.59	2190897.62	данные отсутствуют	данные отсутствуют
14642	413147.74	2190888.75	данные отсутствуют	данные отсутствуют
14643	413141.32	2190876.46	данные отсутствуют	данные отсутствуют
14644	413133.44	2190863.42	данные отсутствуют	данные отсутствуют
14645	413126.49	2190853.94	данные отсутствуют	данные отсутствуют
14646	413115.74	2190845.74	данные отсутствуют	данные отсутствуют
14647	413106.46	2190842.32	данные отсутствуют	данные отсутствуют
14648	413094.41	2190840.93	данные отсутствуют	данные отсутствуют
14649	413086.03	2190841.57	данные отсутствуют	данные отсутствуют
14650	413081.21	2190845.45	данные отсутствуют	данные отсутствуют
14651	413078.53	2190848.3	данные отсутствуют	данные отсутствуют
14652	413078.92	2190851.82	данные отсутствуют	данные отсутствуют
14653	413082.96	2190857.31	данные отсутствуют	данные отсутствуют
14654	413088.76	2190862.59	данные отсутствуют	данные отсутствуют
14655	413092.09	2190866.11	данные отсутствуют	данные отсутствуют

Государственный регистратор		ФГИС ЕГРН
полное наименование должности	подпись	инициалы, фамилия

М.П.

Выписка из Единого государственного реестра недвижимости об объекте недвижимости  
**Описание местоположения земельного участка**

<b>Земельный участок</b>			
(вид объекта недвижимости)			
Лист № __ Раздела <b>3.2</b>	Всего листов раздела <b>3.2</b> : __	Всего разделов: __	Всего листов выписки: __
<b>17.11.2022 № 99/2022/505658598</b>			
Кадастровый номер:		<b>47:14:0000000:32 (единое землепользование)</b>	

Сведения о характерных точках границы земельного участка				
Система координат: Зона №				
Номер точки	Координаты		Описание закрепления на местности	Средняя квадратическая погрешность определения координат характерных точек границ земельного участка, м
	X	Y		
1	2	3	4	5
14656	413092.33	2190871.1	данные отсутствуют	данные отсутствуют
14657	413091.27	2190876.54	данные отсутствуют	данные отсутствуют
14658	413087.01	2190881.41	данные отсутствуют	данные отсутствуют
14659	413080.69	2190884.99	данные отсутствуют	данные отсутствуют
14660	413073.95	2190887.48	данные отсутствуют	данные отсутствуют
14661	413067.04	2190887.46	данные отсутствуют	данные отсутствуют
14662	413061.75	2190885.34	данные отсутствуют	данные отсутствуют
14663	413056.93	2190880.73	данные отсутствуют	данные отсутствуют
14664	413052.48	2190875.67	данные отсутствуют	данные отсутствуют
14665	413048.28	2190872.87	данные отсутствуют	данные отсутствуют
14666	413042.82	2190871.09	данные отсутствуют	данные отсутствуют
14667	413037.58	2190871.77	данные отсутствуют	данные отсутствуют
14668	413033.6	2190878.8	данные отсутствуют	данные отсутствуют
14669	413031.42	2190890.11	данные отсутствуют	данные отсутствуют
14670	413030.73	2190913.45	данные отсутствуют	данные отсутствуют

Государственный регистратор		ФГИС ЕГРН
полное наименование должности	подпись	инициалы, фамилия

М.П.

Выписка из Единого государственного реестра недвижимости об объекте недвижимости  
**Описание местоположения земельного участка**

<b>Земельный участок</b>			
(вид объекта недвижимости)			
Лист № __ Раздела <b>3.2</b>	Всего листов раздела <b>3.2</b> : __	Всего разделов: __	Всего листов выписки: __
<b>17.11.2022 № 99/2022/505658598</b>			
Кадастровый номер:		<b>47:14:0000000:32 (единое землепользование)</b>	

Сведения о характерных точках границы земельного участка				
Система координат: Зона №				
Номер точки	Координаты		Описание закрепления на местности	Средняя квадратическая погрешность определения координат характерных точек границ земельного участка, м
	X	Y		
1	2	3	4	5
14671	413030.05	2190931.42	данные отсутствуют	данные отсутствуют
14672	413026.98	2190945.16	данные отсутствуют	данные отсутствуют
14673	413025.47	2190948.8	данные отсутствуют	данные отсутствуют
14674	413023.05	2190951.48	данные отсутствуют	данные отсутствуют
14675	413370.15	2190715.8	данные отсутствуют	данные отсутствуют
14676	413370.43	2190714.84	данные отсутствуют	данные отсутствуют
14677	413369.47	2190714.56	данные отсутствуют	данные отсутствуют
14678	413369.19	2190715.52	данные отсутствуют	данные отсутствуют
14679	406943.34	2186374.89	данные отсутствуют	данные отсутствуют
14680	406930.36	2186304.11	данные отсутствуют	данные отсутствуют
14681	406901.62	2186111.88	данные отсутствуют	данные отсутствуют
14682	406866.43	2185860.27	данные отсутствуют	данные отсутствуют
14683	406848.16	2185764.72	данные отсутствуют	данные отсутствуют
14684	406836.47	2185705.83	данные отсутствуют	данные отсутствуют
14685	406770.07	2185427.58	данные отсутствуют	данные отсутствуют

Государственный регистратор		ФГИС ЕГРН
полное наименование должности	подпись	инициалы, фамилия

М.П.

Выписка из Единого государственного реестра недвижимости об объекте недвижимости  
**Описание местоположения земельного участка**

<b>Земельный участок</b>			
(вид объекта недвижимости)			
Лист № __ Раздела <b>3.2</b>	Всего листов раздела <b>3.2</b> : __	Всего разделов: __	Всего листов выписки: __
<b>17.11.2022 № 99/2022/505658598</b>			
Кадастровый номер:		<b>47:14:0000000:32 (единое землепользование)</b>	

Сведения о характерных точках границы земельного участка				
Система координат: Зона №				
Номер точки	Координаты		Описание закрепления на местности	Средняя квадратическая погрешность определения координат характерных точек границ земельного участка, м
	X	Y		
1	2	3	4	5
14686	406702.72	2185059.29	данные отсутствуют	данные отсутствуют
14687	406706.54	2185057.44	данные отсутствуют	данные отсутствуют
14688	406716.88	2185078.07	данные отсутствуют	данные отсутствуют
14689	406735.01	2185123.25	данные отсутствуют	данные отсутствуют
14690	406755.68	2185179.05	данные отсутствуют	данные отсутствуют
14691	406791.18	2185271.63	данные отсутствуют	данные отсутствуют
14692	406816.44	2185330.53	данные отсутствуют	данные отсутствуют
14693	406851.78	2185407.29	данные отсутствуют	данные отсутствуют
14694	406870.57	2185443.63	данные отсутствуют	данные отсутствуют
14695	406896.65	2185490.94	данные отсутствуют	данные отсутствуют
14696	406911.3	2185523.02	данные отсутствуют	данные отсутствуют
14697	406935.71	2185566.53	данные отсутствуют	данные отсутствуют
14698	406959.98	2185614.45	данные отсутствуют	данные отсутствуют
14699	406984.97	2185659.66	данные отсутствуют	данные отсутствуют
14700	406990.53	2185670.59	данные отсутствуют	данные отсутствуют

Государственный регистратор		ФГИС ЕГРН
полное наименование должности	подпись	инициалы, фамилия

М.П.

Выписка из Единого государственного реестра недвижимости об объекте недвижимости  
**Описание местоположения земельного участка**

<b>Земельный участок</b>			
(вид объекта недвижимости)			
Лист № ___ Раздела <b>3.2</b>	Всего листов раздела <b>3.2</b> : ___	Всего разделов: ___	Всего листов выписки: ___
<b>17.11.2022 № 99/2022/505658598</b>			
Кадастровый номер:		<b>47:14:0000000:32 (единое землепользование)</b>	

Сведения о характерных точках границы земельного участка				
Система координат: Зона №				
Номер точки	Координаты		Описание закрепления на местности	Средняя квадратическая погрешность определения координат характерных точек границ земельного участка, м
	X	Y		
1	2	3	4	5
14701	407012.47	2185708.17	данные отсутствуют	данные отсутствуют
14702	407022.09	2185730.38	данные отсутствуют	данные отсутствуют
14703	407031.72	2185751.56	данные отсутствуют	данные отсутствуют
14704	407038.03	2185765.26	данные отсутствуют	данные отсутствуют
14705	407042.05	2185782.71	данные отсутствуют	данные отсутствуют
14706	407044.04	2185804.68	данные отсутствуют	данные отсутствуют
14707	407045.76	2185840.21	данные отсутствуют	данные отсутствуют
14708	407048.05	2185909.79	данные отсутствуют	данные отсутствуют
14709	407048.28	2185970.64	данные отсутствуют	данные отсутствуют
14710	407048.43	2186008.75	данные отсутствуют	данные отсутствуют
14711	407045.7	2186056.81	данные отсутствуют	данные отсутствуют
14712	407042.5	2186095.78	данные отсутствуют	данные отсутствуют
14713	407031.75	2186136.81	данные отсутствуют	данные отсутствуют
14714	407024.72	2186166.66	данные отсутствуют	данные отсутствуют
14715	407014.03	2186201.51	данные отсутствуют	данные отсутствуют

Государственный регистратор		ФГИС ЕГРН
полное наименование должности	подпись	инициалы, фамилия

М.П.

Выписка из Единого государственного реестра недвижимости об объекте недвижимости  
**Описание местоположения земельного участка**

<b>Земельный участок</b>			
(вид объекта недвижимости)			
Лист № __ Раздела <b>3.2</b>	Всего листов раздела <b>3.2</b> : __	Всего разделов: __	Всего листов выписки: __
<b>17.11.2022 № 99/2022/505658598</b>			
Кадастровый номер:		<b>47:14:0000000:32 (единое землепользование)</b>	

Сведения о характерных точках границы земельного участка				
Система координат: Зона №				
Номер точки	Координаты		Описание закрепления на местности	Средняя квадратическая погрешность определения координат характерных точек границ земельного участка, м
	X	Y		
1	2	3	4	5
14716	406979.93	2186286.79	данные отсутствуют	данные отсутствуют
14717	406955.59	2186345.62	данные отсутствуют	данные отсутствуют
14718	405946.01	2183029.63	данные отсутствуют	данные отсутствуют
14719	405582.69	2183154.41	данные отсутствуют	данные отсутствуют
14720	405735.2	2183640.16	данные отсутствуют	данные отсутствуют
14721	405476.24	2183733.43	данные отсутствуют	данные отсутствуют
14722	405553.82	2183979.48	данные отсутствуют	данные отсутствуют
14723	405664.11	2183940.43	данные отсутствуют	данные отсутствуют
14724	405710.51	2184071.46	данные отсутствуют	данные отсутствуют
14725	405365.38	2184199.36	данные отсутствуют	данные отсутствуют
14726	405381.92	2184406.46	данные отсутствуют	данные отсутствуют
14727	405573.51	2184791.6	данные отсутствуют	данные отсутствуют
14728	406192.63	2184560.12	данные отсутствуют	данные отсутствуют
14729	406213.17	2184697.59	данные отсутствуют	данные отсутствуют
14730	406172.14	2184797.49	данные отсутствуют	данные отсутствуют

Государственный регистратор		ФГИС ЕГРН
полное наименование должности	подпись	инициалы, фамилия

М.П.

Выписка из Единого государственного реестра недвижимости об объекте недвижимости  
**Описание местоположения земельного участка**

<b>Земельный участок</b>			
(вид объекта недвижимости)			
Лист № __ Раздела <b>3.2</b>	Всего листов раздела <b>3.2</b> : __	Всего разделов: __	Всего листов выписки: __
<b>17.11.2022 № 99/2022/505658598</b>			
Кадастровый номер:		<b>47:14:0000000:32 (единое землепользование)</b>	

Сведения о характерных точках границы земельного участка				
Система координат: Зона №				
Номер точки	Координаты		Описание закрепления на местности	Средняя квадратическая погрешность определения координат характерных точек границ земельного участка, м
	X	Y		
1	2	3	4	5
14731	406193.77	2184830.03	данные отсутствуют	данные отсутствуют
14732	406179.19	2184840.72	данные отсутствуют	данные отсутствуют
14733	406229.74	2184958.86	данные отсутствуют	данные отсутствуют
14734	406268.99	2185079.64	данные отсутствуют	данные отсутствуют
14735	406587.08	2184966.48	данные отсутствуют	данные отсутствуют
14736	406588.63	2184975	данные отсутствуют	данные отсутствуют
14737	406601.31	2184982.23	данные отсутствуют	данные отсутствуют
14738	406604.4	2184992.08	данные отсутствуют	данные отсутствуют
14739	406636.5	2185156.88	данные отсутствуют	данные отсутствуют
14740	406705.62	2185517.29	данные отсутствуют	данные отсутствуют
14741	406726.01	2185658.07	данные отсутствуют	данные отсутствуют
14742	406736.02	2185658.81	данные отсутствуют	данные отсутствуют
14743	406737.38	2185666.7	данные отсутствуют	данные отсутствуют
14744	406589	2185662.86	данные отсутствуют	данные отсутствуют
14745	406442.67	2185668.6	данные отсутствуют	данные отсутствуют

Государственный регистратор		ФГИС ЕГРН
полное наименование должности	подпись	инициалы, фамилия

М.П.

Выписка из Единого государственного реестра недвижимости об объекте недвижимости  
**Описание местоположения земельного участка**

<b>Земельный участок</b>			
(вид объекта недвижимости)			
Лист № __ Раздела <b>3.2</b>	Всего листов раздела <b>3.2</b> : __	Всего разделов: __	Всего листов выписки: __
<b>17.11.2022 № 99/2022/505658598</b>			
Кадастровый номер:		<b>47:14:0000000:32 (единое землепользование)</b>	

Сведения о характерных точках границы земельного участка				
Система координат: Зона №				
Номер точки	Координаты		Описание закрепления на местности	Средняя квадратическая погрешность определения координат характерных точек границ земельного участка, м
	X	Y		
1	2	3	4	5
14746	406346.84	2185676.58	данные отсутствуют	данные отсутствуют
14747	406262.12	2186205.9	данные отсутствуют	данные отсутствуют
14748	406258.02	2186231.73	данные отсутствуют	данные отсутствуют
14749	406242.69	2186319.78	данные отсутствуют	данные отсутствуют
14750	406121.03	2186264.26	данные отсутствуют	данные отсутствуют
14751	405814.26	2186122.42	данные отсутствуют	данные отсутствуют
14752	405650.33	2186046.71	данные отсутствуют	данные отсутствуют
14753	405554.55	2186002.38	данные отсутствуют	данные отсутствуют
14754	405534.95	2185993.08	данные отсутствуют	данные отсутствуют
14755	405465.45	2185960.48	данные отсутствуют	данные отсутствуют
14756	405435.57	2185924.28	данные отсутствуют	данные отсутствуют
14757	405436.55	2185923.43	данные отсутствуют	данные отсутствуют
14758	405434.6	2185921.15	данные отсутствуют	данные отсутствуют
14759	405433.63	2185921.97	данные отсутствуют	данные отсутствуют
14760	405360.12	2185832.9	данные отсутствуют	данные отсутствуют

Государственный регистратор		ФГИС ЕГРН
полное наименование должности	подпись	инициалы, фамилия

М.П.



Выписка из Единого государственного реестра недвижимости об объекте недвижимости  
**Описание местоположения земельного участка**

<b>Земельный участок</b>			
(вид объекта недвижимости)			
Лист № __ Раздела <b>3.2</b>	Всего листов раздела <b>3.2</b> : __	Всего разделов: __	Всего листов выписки: __
<b>17.11.2022 № 99/2022/505658598</b>			
Кадастровый номер:		<b>47:14:0000000:32 (единое землепользование)</b>	

Сведения о характерных точках границы земельного участка				
Система координат: Зона №				
Номер точки	Координаты		Описание закрепления на местности	Средняя квадратическая погрешность определения координат характерных точек границ земельного участка, м
	X	Y		
1	2	3	4	5
14761	405132.02	2185493.81	данные отсутствуют	данные отсутствуют
14762	405104.92	2185457.23	данные отсутствуют	данные отсутствуют
14763	405058.34	2185394.58	данные отсутствуют	данные отсутствуют
14764	405002.97	2185470.67	данные отсутствуют	данные отсутствуют
14765	404988.39	2185497.78	данные отсутствуют	данные отсутствуют
14766	404973.71	2185521.57	данные отсутствуют	данные отсутствуют
14767	404942.59	2185572.02	данные отсутствуют	данные отсутствуют
14768	404924.21	2185601.81	данные отсутствуют	данные отсутствуют
14769	404905.83	2185631.6	данные отсутствуют	данные отсутствуют
14770	404887.37	2185661.53	данные отсутствуют	данные отсутствуют
14771	404869.93	2185691.69	данные отсутствуют	данные отсутствуют
14772	404852.41	2185721.99	данные отсутствуют	данные отсутствуют
14773	404834.88	2185752.29	данные отсутствуют	данные отсутствуют
14774	404830.06	2185760.63	данные отсутствуют	данные отсутствуют
14775	404824.2	2185771.16	данные отсутствуют	данные отсутствуют

Государственный регистратор		ФГИС ЕГРН
полное наименование должности	подпись	инициалы, фамилия

М.П.

Выписка из Единого государственного реестра недвижимости об объекте недвижимости  
**Описание местоположения земельного участка**

<b>Земельный участок</b>			
(вид объекта недвижимости)			
Лист № ___ Раздела <b>3.2</b>	Всего листов раздела <b>3.2</b> : ___	Всего разделов: ___	Всего листов выписки: ___
<b>17.11.2022 № 99/2022/505658598</b>			
Кадастровый номер:		<b>47:14:0000000:32 (единое землепользование)</b>	

Сведения о характерных точках границы земельного участка				
Система координат: Зона №				
Номер точки	Координаты		Описание закрепления на местности	Средняя квадратическая погрешность определения координат характерных точек границ земельного участка, м
	X	Y		
1	2	3	4	5
14776	404817.72	2185782.81	данные отсутствуют	данные отсутствуют
14777	404766.9	2185866.04	данные отсутствуют	данные отсутствуют
14778	404490.59	2185823.15	данные отсутствуют	данные отсутствуют
14779	404446.74	2185816.77	данные отсутствуют	данные отсутствуют
14780	404022.21	2185749.81	данные отсутствуют	данные отсутствуют
14781	403957.84	2185741.34	данные отсутствуют	данные отсутствуют
14782	403959.07	2185386.13	данные отсутствуют	данные отсутствуют
14783	403960.37	2185287.49	данные отсутствуют	данные отсутствуют
14784	403971.37	2185283.22	данные отсутствуют	данные отсутствуют
14785	404317.87	2185113.58	данные отсутствуют	данные отсутствуют
14786	404490.31	2185030.31	данные отсутствуют	данные отсутствуют
14787	404613.24	2184971.66	данные отсутствуют	данные отсутствуют
14788	404676.13	2185039.61	данные отсутствуют	данные отсутствуют
14789	404722.89	2185094.88	данные отсутствуют	данные отсутствуют
14790	404782.16	2185162.33	данные отсутствуют	данные отсутствуют

Государственный регистратор		ФГИС ЕГРН
полное наименование должности	подпись	инициалы, фамилия

М.П.

Выписка из Единого государственного реестра недвижимости об объекте недвижимости  
**Описание местоположения земельного участка**

<b>Земельный участок</b>			
(вид объекта недвижимости)			
Лист № __ Раздела <b>3.2</b>	Всего листов раздела <b>3.2</b> : __	Всего разделов: __	Всего листов выписки: __
<b>17.11.2022 № 99/2022/505658598</b>			
Кадастровый номер:		<b>47:14:0000000:32 (единое землепользование)</b>	

Сведения о характерных точках границы земельного участка				
Система координат: Зона №				
Номер точки	Координаты		Описание закрепления на местности	Средняя квадратическая погрешность определения координат характерных точек границ земельного участка, м
	X	Y		
1	2	3	4	5
14791	404833.55	2185223.68	данные отсутствуют	данные отсутствуют
14792	404884.98	2185282.5	данные отсутствуют	данные отсутствуют
14793	404948.62	2185360.36	данные отсутствуют	данные отсутствуют
14794	405014.77	2185439.18	данные отсутствуют	данные отсутствуют
14795	405016.89	2185435.71	данные отсутствуют	данные отсутствуют
14796	404951.64	2185357.96	данные отсутствуют	данные отсутствуют
14797	404887.92	2185280.03	данные отсутствуют	данные отсутствуют
14798	404836.47	2185221.19	данные отсутствуют	данные отсутствуют
14799	404785.09	2185159.83	данные отсутствуют	данные отсутствуют
14800	404725.86	2185092.43	данные отсутствуют	данные отсутствуют
14801	404679.05	2185037.11	данные отсутствуют	данные отсутствуют
14802	404616.89	2184969.92	данные отсутствуют	данные отсутствуют
14803	404654.03	2184952.2	данные отсутствуют	данные отсутствуют
14804	404527.25	2184629.04	данные отсутствуют	данные отсутствуют
14805	404428.82	2184384.36	данные отсутствуют	данные отсутствуют

Государственный регистратор		ФГИС ЕГРН
полное наименование должности	подпись	инициалы, фамилия

М.П.

Выписка из Единого государственного реестра недвижимости об объекте недвижимости  
**Описание местоположения земельного участка**

<b>Земельный участок</b>			
(вид объекта недвижимости)			
Лист № __ Раздела <b>3.2</b>	Всего листов раздела <b>3.2</b> : __	Всего разделов: __	Всего листов выписки: __
<b>17.11.2022 № 99/2022/505658598</b>			
Кадастровый номер:		<b>47:14:0000000:32 (единое землепользование)</b>	

Сведения о характерных точках границы земельного участка				
Система координат: Зона №				
Номер точки	Координаты		Описание закрепления на местности	Средняя квадратическая погрешность определения координат характерных точек границ земельного участка, м
	X	Y		
1	2	3	4	5
14806	404366.28	2184284.05	данные отсутствуют	данные отсутствуют
14807	404372.95	2184277.64	данные отсутствуют	данные отсутствуют
14808	404433.76	2184219.07	данные отсутствуют	данные отсутствуют
14809	404451.78	2184155.75	данные отсутствуют	данные отсутствуют
14810	404475.34	2184124.52	данные отсутствуют	данные отсутствуют
14811	404499.35	2184088.55	данные отсутствуют	данные отсутствуют
14812	404508.17	2184071.95	данные отсутствуют	данные отсутствуют
14813	404499.75	2184044.62	данные отсутствуют	данные отсутствуют
14814	404500.23	2183995.62	данные отсутствуют	данные отсутствуют
14815	404501.1	2183992.29	данные отсутствуют	данные отсутствуют
14816	404521.41	2183936.03	данные отсутствуют	данные отсутствуют
14817	404512.52	2183839.41	данные отсутствуют	данные отсутствуют
14818	404511.88	2183823.94	данные отсутствуют	данные отсутствуют
14819	404520.68	2183745.8	данные отсутствуют	данные отсутствуют
14820	404507.92	2183709.52	данные отсутствуют	данные отсутствуют

Государственный регистратор		ФГИС ЕГРН
полное наименование должности	подпись	инициалы, фамилия

М.П.

Выписка из Единого государственного реестра недвижимости об объекте недвижимости  
**Описание местоположения земельного участка**

<b>Земельный участок</b>			
(вид объекта недвижимости)			
Лист № __ Раздела <b>3.2</b>	Всего листов раздела <b>3.2</b> : __	Всего разделов: __	Всего листов выписки: __
<b>17.11.2022 № 99/2022/505658598</b>			
Кадастровый номер:		<b>47:14:0000000:32 (единое землепользование)</b>	

Сведения о характерных точках границы земельного участка				
Система координат: Зона №				
Номер точки	Координаты		Описание закрепления на местности	Средняя квадратическая погрешность определения координат характерных точек границ земельного участка, м
	X	Y		
1	2	3	4	5
14821	404506.95	2183685.26	данные отсутствуют	данные отсутствуют
14822	404490.89	2183668.4	данные отсутствуют	данные отсутствуют
14823	404426.74	2183547.3	данные отсутствуют	данные отсутствуют
14824	404945.84	2183364.57	данные отсутствуют	данные отсутствуют
14825	405284.8	2183242.74	данные отсутствуют	данные отсутствуют
14826	405596.21	2183136.51	данные отсутствуют	данные отсутствуют
14827	405932.42	2183017.77	данные отсутствуют	данные отсутствуют
14828	405935.8	2183027.21	данные отсутствуют	данные отсутствуют
14829	405945.3	2183028.65	данные отсутствуют	данные отсутствуют
14830	408839.07	2195900.66	данные отсутствуют	данные отсутствуют
14831	408838.59	2195890.07	данные отсутствуют	данные отсутствуют
14832	408832.17	2195879.3	данные отсутствуют	данные отсутствуют
14833	408845.01	2195885.71	данные отсутствуют	данные отсутствуют
14834	408142.8	2190339.97	данные отсутствуют	данные отсутствуют
14835	408185.7	2190361.9	данные отсутствуют	данные отсутствуют

Государственный регистратор		ФГИС ЕГРН
полное наименование должности	подпись	инициалы, фамилия

М.П.

Выписка из Единого государственного реестра недвижимости об объекте недвижимости  
**Описание местоположения земельного участка**

<b>Земельный участок</b>			
(вид объекта недвижимости)			
Лист № __ Раздела <b>3.2</b>	Всего листов раздела <b>3.2</b> : __	Всего разделов: __	Всего листов выписки: __
<b>17.11.2022 № 99/2022/505658598</b>			
Кадастровый номер:		<b>47:14:0000000:32 (единое землепользование)</b>	

Сведения о характерных точках границы земельного участка				
Система координат: Зона №				
Номер точки	Координаты		Описание закрепления на местности	Средняя квадратическая погрешность определения координат характерных точек границ земельного участка, м
	X	Y		
1	2	3	4	5
14836	408157.17	2190373.49	данные отсутствуют	данные отсутствуют
14837	404507.61	2183720	данные отсутствуют	данные отсутствуют
14838	404516.84	2183746.24	данные отсутствуют	данные отсутствуют
14839	404510.87	2183799.19	данные отсутствуют	данные отсутствуют
14840	404497.43	2183680.74	данные отсутствуют	данные отсутствуют
14841	404503.24	2183686.84	данные отсутствуют	данные отсутствуют
14842	404503.45	2183692.1	данные отсутствуют	данные отсутствуют
14843	404364.25	2184280.78	данные отсутствуют	данные отсутствуют
14844	404346.73	2184252.68	данные отсутствуют	данные отсутствуют
14845	404426.26	2184199.38	данные отсутствуют	данные отсутствуют
14846	404464.34	2184094.1	данные отсутствуют	данные отсутствуют
14847	404496.37	2184005.39	данные отсутствуют	данные отсутствуют
14848	404495.97	2184045.17	данные отсутствуют	данные отсутствуют
14849	404504.1	2184071.57	данные отсутствуют	данные отсутствуют
14850	404496.11	2184086.61	данные отсутствуют	данные отсутствуют

Государственный регистратор		ФГИС ЕГРН
полное наименование должности	подпись	инициалы, фамилия

М.П.

Выписка из Единого государственного реестра недвижимости об объекте недвижимости  
**Описание местоположения земельного участка**

<b>Земельный участок</b>			
(вид объекта недвижимости)			
Лист № __ Раздела <b>3.2</b>	Всего листов раздела <b>3.2</b> : __	Всего разделов: __	Всего листов выписки: __
<b>17.11.2022 № 99/2022/505658598</b>			
Кадастровый номер:		<b>47:14:0000000:32 (единое землепользование)</b>	

Сведения о характерных точках границы земельного участка				
Система координат: Зона №				
Номер точки	Координаты		Описание закрепления на местности	Средняя квадратическая погрешность определения координат характерных точек границ земельного участка, м
	X	Y		
1	2	3	4	5
14851	404472.26	2184122.33	данные отсутствуют	данные отсутствуют
14852	404448.35	2184154.04	данные отсутствуют	данные отсутствуют
14853	404430.42	2184217.06	данные отсутствуют	данные отсутствуют
14854	404370.34	2184274.92	данные отсутствуют	данные отсутствуют
14855	404541.58	2186709.4	данные отсутствуют	данные отсутствуют
14856	404538.23	2186737.99	данные отсутствуют	данные отсутствуют
14857	404541.7	2186750.14	данные отсутствуют	данные отсутствуют
14858	404544.64	2186750.59	данные отсутствуют	данные отсутствуют
14859	404553.72	2186750.62	данные отсутствуют	данные отсутствуют
14860	404553.7	2186760.17	данные отсутствуют	данные отсутствуют
14861	404589.45	2186833.15	данные отсутствуют	данные отсутствуют
14862	404586.39	2186879.3	данные отсутствуют	данные отсутствуют
14863	404559.32	2186872.95	данные отсутствуют	данные отсутствуют
14864	404548.41	2186870.26	данные отсутствуют	данные отсутствуют
14865	404549.13	2186864.99	данные отсутствуют	данные отсутствуют

Государственный регистратор		ФГИС ЕГРН
полное наименование должности	подпись	инициалы, фамилия

М.П.

Выписка из Единого государственного реестра недвижимости об объекте недвижимости  
**Описание местоположения земельного участка**

<b>Земельный участок</b>			
(вид объекта недвижимости)			
Лист № __ Раздела <b>3.2</b>	Всего листов раздела <b>3.2</b> : __	Всего разделов: __	Всего листов выписки: __
<b>17.11.2022 № 99/2022/505658598</b>			
Кадастровый номер:		<b>47:14:0000000:32 (единое землепользование)</b>	

Сведения о характерных точках границы земельного участка				
Система координат: Зона №				
Номер точки	Координаты		Описание закрепления на местности	Средняя квадратическая погрешность определения координат характерных точек границ земельного участка, м
	X	Y		
1	2	3	4	5
14866	404529.01	2186861.46	данные отсутствуют	данные отсутствуют
14867	404512.17	2186858.56	данные отсутствуют	данные отсутствуют
14868	404504.79	2186857.21	данные отсутствуют	данные отсутствуют
14869	404490.42	2186855.96	данные отсутствуют	данные отсутствуют
14870	404464.59	2186849.59	данные отсутствуют	данные отсутствуют
14871	404441.82	2186946.83	данные отсутствуют	данные отсутствуют
14872	404184.44	2186839.63	данные отсутствуют	данные отсутствуют
14873	404080.64	2186715.19	данные отсутствуют	данные отсутствуют
14874	404077.71	2186715.14	данные отсутствуют	данные отсутствуют
14875	404007.3	2186719.83	данные отсутствуют	данные отсутствуют
14876	403951.34	2186722.45	данные отсутствуют	данные отсутствуют
14877	403938.05	2186723.11	данные отсутствуют	данные отсутствуют
14878	403892.28	2186725.19	данные отсутствуют	данные отсутствуют
14879	403890.67	2186720.47	данные отсутствуют	данные отсутствуют
14880	403895.84	2186630.27	данные отсутствуют	данные отсутствуют

Государственный регистратор		ФГИС ЕГРН
полное наименование должности	подпись	инициалы, фамилия

М.П.



Выписка из Единого государственного реестра недвижимости об объекте недвижимости  
**Описание местоположения земельного участка**

<b>Земельный участок</b>			
(вид объекта недвижимости)			
Лист № __ Раздела <b>3.2</b>	Всего листов раздела <b>3.2</b> : __	Всего разделов: __	Всего листов выписки: __
<b>17.11.2022 № 99/2022/505658598</b>			
Кадастровый номер:		<b>47:14:0000000:32 (единое землепользование)</b>	

Сведения о характерных точках границы земельного участка				
Система координат: Зона №				
Номер точки	Координаты		Описание закрепления на местности	Средняя квадратическая погрешность определения координат характерных точек границ земельного участка, м
	X	Y		
1	2	3	4	5
14881	403907.24	2186612.99	данные отсутствуют	данные отсутствуют
14882	403946.03	2186591.05	данные отсутствуют	данные отсутствуют
14883	403980.49	2186562.63	данные отсутствуют	данные отсутствуют
14884	404008.32	2186548.95	данные отсутствуют	данные отсутствуют
14885	404054.68	2186525.35	данные отсутствуют	данные отсутствуют
14886	404130.78	2186486.22	данные отсутствуют	данные отсутствуют
14887	404173	2186463.37	данные отсутствуют	данные отсутствуют
14888	404266.5	2186483.28	данные отсутствуют	данные отсутствуют
14889	404273.66	2186515.62	данные отсутствуют	данные отсутствуют
14890	404281.04	2186532.26	данные отсутствуют	данные отсутствуют
14891	404263.19	2186552.96	данные отсутствуют	данные отсутствуют
14892	404252.46	2186583.86	данные отсутствуют	данные отсутствуют
14893	404236.38	2186599.12	данные отсутствуют	данные отсутствуют
14894	404233.75	2186600.93	данные отсутствуют	данные отсутствуют
14895	404214.49	2186633.06	данные отсутствуют	данные отсутствуют

Государственный регистратор		ФГИС ЕГРН
полное наименование должности	подпись	инициалы, фамилия

М.П.

Выписка из Единого государственного реестра недвижимости об объекте недвижимости  
**Описание местоположения земельного участка**

<b>Земельный участок</b>			
(вид объекта недвижимости)			
Лист № __ Раздела <b>3.2</b>	Всего листов раздела <b>3.2</b> : __	Всего разделов: __	Всего листов выписки: __
<b>17.11.2022 № 99/2022/505658598</b>			
Кадастровый номер:		<b>47:14:0000000:32 (единое землепользование)</b>	

Сведения о характерных точках границы земельного участка				
Система координат: Зона №				
Номер точки	Координаты		Описание закрепления на местности	Средняя квадратическая погрешность определения координат характерных точек границ земельного участка, м
	X	Y		
1	2	3	4	5
14896	404250.73	2186631.22	данные отсутствуют	данные отсутствуют
14897	404340.39	2186585.93	данные отсутствуют	данные отсутствуют
14898	404388.1	2186542.46	данные отсутствуют	данные отсутствуют
14899	404387.66	2186509.03	данные отсутствуют	данные отсутствуют
14900	404451.73	2186522.72	данные отсутствуют	данные отсутствуют
14901	404467.9	2186559.26	данные отсутствуют	данные отсутствуют
14902	404439.29	2186576.55	данные отсутствуют	данные отсутствуют
14903	404387.25	2186598.03	данные отсутствуют	данные отсутствуют
14904	404402	2186622.02	данные отсутствуют	данные отсутствуют
14905	404470.39	2186602.79	данные отсутствуют	данные отсутствуют
14906	404511.02	2186653.62	данные отсутствуют	данные отсутствуют
14907	404500.05	2186699.64	данные отсутствуют	данные отсутствуют
14908	404584.04	2186862.8	данные отсутствуют	данные отсутствуют
14909	404575.54	2186861.59	данные отсутствуют	данные отсутствуют
14910	404574.37	2186866.44	данные отсутствуют	данные отсутствуют

Государственный регистратор		ФГИС ЕГРН
полное наименование должности	подпись	инициалы, фамилия

М.П.

Выписка из Единого государственного реестра недвижимости об объекте недвижимости  
**Описание местоположения земельного участка**

<b>Земельный участок</b>			
(вид объекта недвижимости)			
Лист № __ Раздела <b>3.2</b>	Всего листов раздела <b>3.2</b> : __	Всего разделов: __	Всего листов выписки: __
<b>17.11.2022 № 99/2022/505658598</b>			
Кадастровый номер:		<b>47:14:0000000:32 (единое землепользование)</b>	

Сведения о характерных точках границы земельного участка				
Система координат: Зона №				
Номер точки	Координаты		Описание закрепления на местности	Средняя квадратическая погрешность определения координат характерных точек границ земельного участка, м
	X	Y		
1	2	3	4	5
14911	404573.77	2186871.08	данные отсутствуют	данные отсутствуют
14912	404577.5	2186874.33	данные отсутствуют	данные отсутствуют
14913	404579.81	2186875.19	данные отсутствуют	данные отсутствуют
14914	404582.8	2186870.05	данные отсутствуют	данные отсутствуют
14915	410009.98	2196125.01	данные отсутствуют	данные отсутствуют
14916	409972.54	2196080.02	данные отсутствуют	данные отсутствуют
14917	409907.41	2195966.23	данные отсутствуют	данные отсутствуют
14918	409870.45	2195889.03	данные отсутствуют	данные отсутствуют
14919	409837.89	2195811.44	данные отсутствуют	данные отсутствуют
14920	409825.72	2195777.45	данные отсутствуют	данные отсутствуют
14921	409809.51	2195730.21	данные отсутствуют	данные отсутствуют
14922	409797.28	2195584.29	данные отсутствуют	данные отсутствуют
14923	409796.37	2195574.79	данные отсутствуют	данные отсутствуют
14924	409815.78	2195561.59	данные отсутствуют	данные отсутствуют
14925	409827.46	2195554.73	данные отсутствуют	данные отсутствуют

Государственный регистратор		ФГИС ЕГРН
полное наименование должности	подпись	инициалы, фамилия

М.П.

Выписка из Единого государственного реестра недвижимости об объекте недвижимости  
**Описание местоположения земельного участка**

<b>Земельный участок</b>			
(вид объекта недвижимости)			
Лист № __ Раздела <b>3.2</b>	Всего листов раздела <b>3.2</b> : __	Всего разделов: __	Всего листов выписки: __
<b>17.11.2022 № 99/2022/505658598</b>			
Кадастровый номер:		<b>47:14:0000000:32 (единое землепользование)</b>	

Сведения о характерных точках границы земельного участка				
Система координат: Зона №				
Номер точки	Координаты		Описание закрепления на местности	Средняя квадратическая погрешность определения координат характерных точек границ земельного участка, м
	X	Y		
1	2	3	4	5
14926	409835.07	2195548.35	данные отсутствуют	данные отсутствуют
14927	409840.71	2195567.22	данные отсутствуют	данные отсутствуют
14928	409807.24	2195587.57	данные отсутствуют	данные отсутствуют
14929	409844.71	2195634.87	данные отсутствуют	данные отсутствуют
14930	409873.48	2195621.24	данные отсутствуют	данные отсутствуют
14931	409879.43	2195629.61	данные отсутствуют	данные отсутствуют
14932	410131.99	2195521.44	данные отсутствуют	данные отсутствуют
14933	410305.91	2195930.73	данные отсутствуют	данные отсутствуют
14934	410291.3	2196011.47	данные отсутствуют	данные отсутствуют
14935	410289.97	2196018.86	данные отсутствуют	данные отсутствуют
14936	410284.94	2196046.64	данные отсутствуют	данные отсутствуют
14937	410280.35	2196067.14	данные отсутствуют	данные отсутствуют
14938	410279.33	2196068.55	данные отсутствуют	данные отсутствуют
14939	410279.94	2196069	данные отсутствуют	данные отсутствуют
14940	410277.92	2196078	данные отсутствуют	данные отсутствуют

Государственный регистратор		ФГИС ЕГРН
полное наименование должности	подпись	инициалы, фамилия

М.П.

Выписка из Единого государственного реестра недвижимости об объекте недвижимости  
**Описание местоположения земельного участка**

<b>Земельный участок</b>			
(вид объекта недвижимости)			
Лист № __ Раздела <b>3.2</b>	Всего листов раздела <b>3.2</b> : __	Всего разделов: __	Всего листов выписки: __
<b>17.11.2022 № 99/2022/505658598</b>			
Кадастровый номер:		<b>47:14:0000000:32 (единое землепользование)</b>	

Сведения о характерных точках границы земельного участка				
Система координат: Зона №				
Номер точки	Координаты		Описание закрепления на местности	Средняя квадратическая погрешность определения координат характерных точек границ земельного участка, м
	X	Y		
1	2	3	4	5
14941	410077.67	2196123.88	данные отсутствуют	данные отсутствуют
14942	410058.98	2195600.26	данные отсутствуют	данные отсутствуют
14943	410055.18	2195590.77	данные отсутствуют	данные отсутствуют
14944	410052.64	2195584.43	данные отсутствуют	данные отсутствуют
14945	410014.41	2195601.01	данные отсутствуют	данные отсутствуют
14946	410025.35	2195632.25	данные отсутствуют	данные отсутствуют
14947	410064.98	2195615.29	данные отсутствуют	данные отсутствуют
14948	410063.25	2195760.04	данные отсутствуют	данные отсутствуют
14949	410065.08	2195759.25	данные отсутствуют	данные отсутствуют
14950	410064.29	2195757.42	данные отсутствуют	данные отсутствуют
14951	410062.46	2195758.21	данные отсутствуют	данные отсутствуют
14952	410150.88	2195964.24	данные отсутствуют	данные отсутствуют
14953	410152.71	2195963.45	данные отсутствуют	данные отсутствуют
14954	410151.92	2195961.62	данные отсутствуют	данные отсутствуют
14955	410150.09	2195962.41	данные отсутствуют	данные отсутствуют

Государственный регистратор		ФГИС ЕГРН
полное наименование должности	подпись	инициалы, фамилия

М.П.

Выписка из Единого государственного реестра недвижимости об объекте недвижимости  
**Описание местоположения земельного участка**

<b>Земельный участок</b>			
(вид объекта недвижимости)			
Лист № ___ Раздела <b>3.2</b>	Всего листов раздела <b>3.2</b> : ___	Всего разделов: ___	Всего листов выписки: ___
<b>17.11.2022 № 99/2022/505658598</b>			
Кадастровый номер:		<b>47:14:0000000:32 (единое землепользование)</b>	

Сведения о характерных точках границы земельного участка				
Система координат: Зона №				
Номер точки	Координаты		Описание закрепления на местности	Средняя квадратическая погрешность определения координат характерных точек границ земельного участка, м
	X	Y		
1	2	3	4	5
14956	410271.19	2196022.4	данные отсутствуют	данные отсутствуют
14957	410270.3	2196022.87	данные отсутствуют	данные отсутствуют
14958	410270.78	2196023.76	данные отсутствуют	данные отсутствуют
14959	410271.66	2196023.28	данные отсутствуют	данные отсутствуют
14960	410289.77	2196010.75	данные отсутствуют	данные отсутствуют
14961	410288.89	2196011.22	данные отсутствуют	данные отсутствуют
14962	410289.36	2196012.11	данные отсутствуют	данные отсутствуют
14963	410290.25	2196011.63	данные отсутствуют	данные отсутствуют
14964	405359.05	2186728.91	данные отсутствуют	данные отсутствуют
14965	405364.35	2186730.04	данные отсутствуют	данные отсутствуют
14966	405357.56	2186764.16	данные отсутствуют	данные отсутствуют
14967	405361.42	2186766.45	данные отсутствуют	данные отсутствуют
14968	405333.41	2186975.42	данные отсутствуют	данные отсутствуют
14969	405327.24	2186937.1	данные отсутствуют	данные отсутствуют
14970	405324.83	2186926.06	данные отсутствуют	данные отсутствуют

Государственный регистратор		ФГИС ЕГРН
полное наименование должности	подпись	инициалы, фамилия

М.П.

Выписка из Единого государственного реестра недвижимости об объекте недвижимости  
**Описание местоположения земельного участка**

<b>Земельный участок</b>			
(вид объекта недвижимости)			
Лист № __ Раздела <b>3.2</b>	Всего листов раздела <b>3.2</b> : __	Всего разделов: __	Всего листов выписки: __
<b>17.11.2022 № 99/2022/505658598</b>			
Кадастровый номер:		<b>47:14:0000000:32 (единое землепользование)</b>	

Сведения о характерных точках границы земельного участка				
Система координат: Зона №				
Номер точки	Координаты		Описание закрепления на местности	Средняя квадратическая погрешность определения координат характерных точек границ земельного участка, м
	X	Y		
1	2	3	4	5
14971	405329.32	2186900.99	данные отсутствуют	данные отсутствуют
14972	405338.93	2186851.79	данные отсутствуют	данные отсутствуют
14973	405346.3	2186807.29	данные отсутствуют	данные отсутствуют
14974	408272.1	2194609.2	данные отсутствуют	данные отсутствуют
14975	408286.98	2194633.98	данные отсутствуют	данные отсутствуют
14976	408368.66	2194597.21	данные отсутствуют	данные отсутствуют
14977	408468.25	2194762.5	данные отсутствуют	данные отсутствуют
14978	408585.95	2194960.98	данные отсутствуют	данные отсутствуют
14979	408719.78	2195183.17	данные отсутствуют	данные отсутствуют
14980	408738.23	2195175.02	данные отсутствуют	данные отсутствуют
14981	408744.88	2195171.81	данные отсутствуют	данные отсутствуют
14982	408995.12	2195050.38	данные отсутствуют	данные отсутствуют
14983	409206.73	2194950.97	данные отсутствуют	данные отсутствуют
14984	409374.32	2194873.85	данные отсутствуют	данные отсутствуют
14985	409418.64	2194854.02	данные отсутствуют	данные отсутствуют

Государственный регистратор		ФГИС ЕГРН
полное наименование должности	подпись	инициалы, фамилия

М.П.

Выписка из Единого государственного реестра недвижимости об объекте недвижимости  
**Описание местоположения земельного участка**

<b>Земельный участок</b>			
(вид объекта недвижимости)			
Лист № __ Раздела <b>3.2</b>	Всего листов раздела <b>3.2</b> : __	Всего разделов: __	Всего листов выписки: __
<b>17.11.2022 № 99/2022/505658598</b>			
Кадастровый номер:		<b>47:14:0000000:32 (единое землепользование)</b>	

Сведения о характерных точках границы земельного участка				
Система координат: Зона №				
Номер точки	Координаты		Описание закрепления на местности	Средняя квадратическая погрешность определения координат характерных точек границ земельного участка, м
	X	Y		
1	2	3	4	5
14986	409516.19	2194957.03	данные отсутствуют	данные отсутствуют
14987	409533.71	2194944.03	данные отсутствуют	данные отсутствуют
14988	409549.29	2194931.57	данные отсутствуют	данные отсутствуют
14989	409600.92	2194890.44	данные отсутствуют	данные отсутствуют
14990	409634.57	2194863.82	данные отсутствуют	данные отсутствуют
14991	409667.63	2194838.34	данные отсутствуют	данные отсутствуют
14992	409668.26	2194839.8	данные отсутствуют	данные отсутствуют
14993	409671.02	2194838.62	данные отсутствуют	данные отсутствуют
14994	409670.1	2194836.45	данные отсутствуют	данные отсутствуют
14995	409787.41	2194746.06	данные отсутствуют	данные отсутствуют
14996	409805.56	2194732.45	данные отсутствуют	данные отсутствуют
14997	409817.31	2194760.17	данные отсутствуют	данные отсутствуют
14998	409700.01	2194847.44	данные отсутствуют	данные отсутствуют
14999	409695.13	2194870.37	данные отсутствуют	данные отсутствуют
15000	409661.95	2194897.22	данные отсутствуют	данные отсутствуют

Государственный регистратор		ФГИС ЕГРН
полное наименование должности	подпись	инициалы, фамилия

М.П.



Выписка из Единого государственного реестра недвижимости об объекте недвижимости  
**Описание местоположения земельного участка**

<b>Земельный участок</b>			
(вид объекта недвижимости)			
Лист № __ Раздела <b>3.2</b>	Всего листов раздела <b>3.2</b> : __	Всего разделов: __	Всего листов выписки: __
<b>17.11.2022 № 99/2022/505658598</b>			
Кадастровый номер:		<b>47:14:0000000:32 (единое землепользование)</b>	

Сведения о характерных точках границы земельного участка				
Система координат: Зона №				
Номер точки	Координаты		Описание закрепления на местности	Средняя квадратическая погрешность определения координат характерных точек границ земельного участка, м
	X	Y		
1	2	3	4	5
15001	409651.84	2194962.63	данные отсутствуют	данные отсутствуют
15002	409629.97	2195097.41	данные отсутствуют	данные отсутствуют
15003	409629.76	2195110.87	данные отсутствуют	данные отсутствуют
15004	409646.78	2195254.29	данные отсутствуют	данные отсутствуют
15005	409656.16	2195332.4	данные отсутствуют	данные отсутствуют
15006	409668.57	2195423.89	данные отсутствуют	данные отсутствуют
15007	409674.97	2195487.69	данные отсутствуют	данные отсутствуют
15008	409675.61	2195506.13	данные отсутствуют	данные отсутствуют
15009	409664.39	2195563.13	данные отсутствуют	данные отсутствуют
15010	409675.14	2195613.54	данные отсутствуют	данные отсутствуют
15011	409668.31	2195659.37	данные отсутствуют	данные отсутствуют
15012	409628.95	2195701.14	данные отсутствуют	данные отсутствуют
15013	409619.2	2195710.28	данные отсутствуют	данные отсутствуют
15014	409613.11	2195696.78	данные отсутствуют	данные отсутствуют
15015	409603.65	2195673.47	данные отсутствуют	данные отсутствуют

Государственный регистратор		ФГИС ЕГРН
полное наименование должности	подпись	инициалы, фамилия

М.П.

Выписка из Единого государственного реестра недвижимости об объекте недвижимости  
**Описание местоположения земельного участка**

<b>Земельный участок</b>			
(вид объекта недвижимости)			
Лист № __ Раздела <b>3.2</b>	Всего листов раздела <b>3.2</b> : __	Всего разделов: __	Всего листов выписки: __
<b>17.11.2022 № 99/2022/505658598</b>			
Кадастровый номер:		<b>47:14:0000000:32 (единое землепользование)</b>	

Сведения о характерных точках границы земельного участка				
Система координат: Зона №				
Номер точки	Координаты		Описание закрепления на местности	Средняя квадратическая погрешность определения координат характерных точек границ земельного участка, м
	X	Y		
1	2	3	4	5
15016	409553.97	2195684.03	данные отсутствуют	данные отсутствуют
15017	409546.18	2195676.68	данные отсутствуют	данные отсутствуют
15018	409502.93	2195620.97	данные отсутствуют	данные отсутствуют
15019	409419.06	2195604.68	данные отсутствуют	данные отсутствуют
15020	409411.39	2195573.21	данные отсутствуют	данные отсутствуют
15021	409399.49	2195575.64	данные отсутствуют	данные отсутствуют
15022	409397.88	2195566.01	данные отсутствуют	данные отсутствуют
15023	409377.81	2195503.14	данные отсутствуют	данные отсутствуют
15024	409374.82	2195493.56	данные отсутствуют	данные отсутствуют
15025	409304.31	2195513.66	данные отсутствуют	данные отсутствуют
15026	409268.18	2195522.27	данные отсутствуют	данные отсутствуют
15027	409240.72	2195527	данные отсутствуют	данные отсутствуют
15028	409046.43	2195570.79	данные отсутствуют	данные отсутствуют
15029	408906.14	2195605.26	данные отсутствуют	данные отсутствуют
15030	408871.92	2195612.8	данные отсутствуют	данные отсутствуют

Государственный регистратор		ФГИС ЕГРН
полное наименование должности	подпись	инициалы, фамилия

М.П.

Выписка из Единого государственного реестра недвижимости об объекте недвижимости  
**Описание местоположения земельного участка**

<b>Земельный участок</b>			
(вид объекта недвижимости)			
Лист № ___ Раздела <b>3.2</b>	Всего листов раздела <b>3.2</b> : ___	Всего разделов: ___	Всего листов выписки: ___
<b>17.11.2022 № 99/2022/505658598</b>			
Кадастровый номер:		<b>47:14:000000:32 (единое землепользование)</b>	

Сведения о характерных точках границы земельного участка				
Система координат: Зона №				
Номер точки	Координаты		Описание закрепления на местности	Средняя квадратическая погрешность определения координат характерных точек границ земельного участка, м
	X	Y		
1	2	3	4	5
15031	408731.75	2195647.27	данные отсутствуют	данные отсутствуют
15032	408783.17	2195776.03	данные отсутствуют	данные отсутствуют
15033	408798.03	2195813.26	данные отсутствуют	данные отсутствуют
15034	408821.56	2195872.17	данные отсутствуют	данные отсутствуют
15035	408808.33	2195871.8	данные отсутствуют	данные отсутствуют
15036	408748.25	2195870.1	данные отсутствуют	данные отсутствуют
15037	408744.71	2195887.44	данные отсутствуют	данные отсутствуют
15038	408801.63	2195906.25	данные отсутствуют	данные отсутствуют
15039	408833.27	2195915.22	данные отсутствуют	данные отсутствуют
15040	408829.7	2195924.18	данные отсутствуют	данные отсутствуют
15041	408779.33	2195910.06	данные отсутствуют	данные отсутствуют
15042	408766.09	2195955.68	данные отсутствуют	данные отсутствуют
15043	408818.46	2195968.96	данные отсутствуют	данные отсутствуют
15044	408836.92	2196159.79	данные отсутствуют	данные отсутствуют
15045	408795.11	2196193.98	данные отсутствуют	данные отсутствуют

Государственный регистратор		ФГИС ЕГРН
полное наименование должности	подпись	инициалы, фамилия

М.П.

Выписка из Единого государственного реестра недвижимости об объекте недвижимости  
**Описание местоположения земельного участка**

<b>Земельный участок</b>			
(вид объекта недвижимости)			
Лист № __ Раздела <b>3.2</b>	Всего листов раздела <b>3.2</b> : __	Всего разделов: __	Всего листов выписки: __
<b>17.11.2022 № 99/2022/505658598</b>			
Кадастровый номер:		<b>47:14:0000000:32 (единое землепользование)</b>	

Сведения о характерных точках границы земельного участка				
Система координат: Зона №				
Номер точки	Координаты		Описание закрепления на местности	Средняя квадратическая погрешность определения координат характерных точек границ земельного участка, м
	X	Y		
1	2	3	4	5
15046	408421.51	2196026.06	данные отсутствуют	данные отсутствуют
15047	408384.74	2195946.93	данные отсутствуют	данные отсутствуют
15048	408695.44	2195831.09	данные отсутствуют	данные отсутствуют
15049	408694	2195826.94	данные отсутствуют	данные отсутствуют
15050	408577.87	2195483.97	данные отсутствуют	данные отсутствуют
15051	408214.41	2195616.61	данные отсутствуют	данные отсутствуют
15052	407745.43	2195787.68	данные отсутствуют	данные отсутствуют
15053	407663.28	2194614.62	данные отсутствуют	данные отсутствуют
15054	407637.46	2194365.48	данные отсутствуют	данные отсутствуют
15055	407627.92	2194184.57	данные отсутствуют	данные отсутствуют
15056	407627.55	2194177.69	данные отсутствуют	данные отсутствуют
15057	407626.42	2194159.68	данные отсутствуют	данные отсутствуют
15058	407745.97	2194127.85	данные отсутствуют	данные отсутствуют
15059	407756.61	2194166.08	данные отсутствуют	данные отсутствуют
15060	407767.26	2194210.45	данные отсутствуют	данные отсутствуют

Государственный регистратор		ФГИС ЕГРН
полное наименование должности	подпись	инициалы, фамилия

М.П.

Выписка из Единого государственного реестра недвижимости об объекте недвижимости  
**Описание местоположения земельного участка**

<b>Земельный участок</b>			
(вид объекта недвижимости)			
Лист № __ Раздела <b>3.2</b>	Всего листов раздела <b>3.2</b> : __	Всего разделов: __	Всего листов выписки: __
<b>17.11.2022 № 99/2022/505658598</b>			
Кадастровый номер:		<b>47:14:0000000:32 (единое землепользование)</b>	

Сведения о характерных точках границы земельного участка				
Система координат: Зона №				
Номер точки	Координаты		Описание закрепления на местности	Средняя квадратическая погрешность определения координат характерных точек границ земельного участка, м
	X	Y		
1	2	3	4	5
15061	407897.67	2194719.91	данные отсутствуют	данные отсутствуют
15062	408089.45	2194663.19	данные отсутствуют	данные отсутствуют
15063	408226.72	2194622.65	данные отсутствуют	данные отсутствуют
15064	410004.61	2189205.88	данные отсутствуют	данные отсутствуют
15065	410003.48	2189237.67	данные отсутствуют	данные отсутствуют
15066	410009.34	2189237.84	данные отсутствуют	данные отсутствуют
15067	410009.02	2189247.9	данные отсутствуют	данные отсутствуют
15068	410000.27	2189248.16	данные отсутствуют	данные отсутствуют
15069	409999.1	2189290.04	данные отсутствуют	данные отсутствуют
15070	410004.92	2189290.34	данные отсутствуют	данные отсутствуют
15071	410007.57	2189290.12	данные отсутствуют	данные отсутствуют
15072	410004.66	2189383.56	данные отсутствуют	данные отсутствуют
15073	410117.29	2189386.94	данные отсутствуют	данные отсутствуют
15074	410284.66	2189390.71	данные отсутствуют	данные отсутствуют
15075	410416.78	2189392.97	данные отсутствуют	данные отсутствуют

Государственный регистратор		ФГИС ЕГРН
полное наименование должности	подпись	инициалы, фамилия

М.П.

Выписка из Единого государственного реестра недвижимости об объекте недвижимости  
**Описание местоположения земельного участка**

<b>Земельный участок</b>			
(вид объекта недвижимости)			
Лист № __ Раздела <b>3.2</b>	Всего листов раздела <b>3.2</b> : __	Всего разделов: __	Всего листов выписки: __
<b>17.11.2022 № 99/2022/505658598</b>			
Кадастровый номер:		<b>47:14:0000000:32 (единое землепользование)</b>	

Сведения о характерных точках границы земельного участка				
Система координат: Зона №				
Номер точки	Координаты		Описание закрепления на местности	Средняя квадратическая погрешность определения координат характерных точек границ земельного участка, м
	X	Y		
1	2	3	4	5
15076	410418.84	2189297.44	данные отсутствуют	данные отсутствуют
15077	410418.46	2189234.11	данные отсутствуют	данные отсутствуют
15078	410546.34	2189266	данные отсутствуют	данные отсутствуют
15079	410589.49	2189276.09	данные отсутствуют	данные отсутствуют
15080	410595.67	2189278.04	данные отсутствуют	данные отсутствуют
15081	410608	2189277.66	данные отсутствуют	данные отсутствуют
15082	410616.91	2189277.7	данные отсутствуют	данные отсутствуют
15083	410624.35	2189274.13	данные отсутствуют	данные отсутствуют
15084	410633.85	2189265.67	данные отсутствуют	данные отсутствуют
15085	410641.72	2189254.86	данные отсутствуют	данные отсутствуют
15086	410650.37	2189250.49	данные отсутствуют	данные отсутствуют
15087	410658.99	2189250.93	данные отсутствуют	данные отсутствуют
15088	410665.18	2189251.36	данные отсутствуют	данные отсутствуют
15089	410672.16	2189254.94	данные отсутствуют	данные отсутствуют
15090	410677.49	2189263.48	данные отсутствуют	данные отсутствуют

Государственный регистратор		ФГИС ЕГРН
полное наименование должности	подпись	инициалы, фамилия

М.П.

Выписка из Единого государственного реестра недвижимости об объекте недвижимости  
**Описание местоположения земельного участка**

<b>Земельный участок</b>			
(вид объекта недвижимости)			
Лист № ___ Раздела <b>3.2</b>	Всего листов раздела <b>3.2</b> : ___	Всего разделов: ___	Всего листов выписки: ___
<b>17.11.2022 № 99/2022/505658598</b>			
Кадастровый номер:		<b>47:14:0000000:32 (единое землепользование)</b>	

Сведения о характерных точках границы земельного участка				
Система координат: Зона №				
Номер точки	Координаты		Описание закрепления на местности	Средняя квадратическая погрешность определения координат характерных точек границ земельного участка, м
	X	Y		
1	2	3	4	5
15091	410689.38	2189277.92	данные отсутствуют	данные отсутствуют
15092	410702.88	2189283.99	данные отсутствуют	данные отсутствуют
15093	410718.12	2189286.54	данные отсутствуют	данные отсутствуют
15094	410734.14	2189288.9	данные отсутствуют	данные отсутствуют
15095	410744.85	2189289.36	данные отсутствуют	данные отсутствуют
15096	410752.54	2189288.29	данные отсутствуют	данные отсутствуют
15097	410762.02	2189284.21	данные отсутствуют	данные отсутствуют
15098	410771.12	2189277.07	данные отсутствуют	данные отсутствуют
15099	410781.85	2189269.02	данные отсутствуют	данные отсутствуют
15100	410793.4	2189260.15	данные отсутствуют	данные отсутствуют
15101	410804.54	2189251.81	данные отсутствуют	данные отсутствуют
15102	410820.21	2189241.02	данные отсутствуют	данные отсутствуют
15103	410831.06	2189236.27	данные отсутствуют	данные отсутствуют
15104	410835.02	2189237.7	данные отсутствуют	данные отсутствуют
15105	410838.2	2189236.42	данные отсутствуют	данные отсутствуют

Государственный регистратор		ФГИС ЕГРН
полное наименование должности	подпись	инициалы, фамилия

М.П.

Выписка из Единого государственного реестра недвижимости об объекте недвижимости  
**Описание местоположения земельного участка**

<b>Земельный участок</b>			
(вид объекта недвижимости)			
Лист № __ Раздела <b>3.2</b>	Всего листов раздела <b>3.2</b> : __	Всего разделов: __	Всего листов выписки: __
<b>17.11.2022 № 99/2022/505658598</b>			
Кадастровый номер:		<b>47:14:0000000:32 (единое землепользование)</b>	

Сведения о характерных точках границы земельного участка				
Система координат: Зона №				
Номер точки	Координаты		Описание закрепления на местности	Средняя квадратическая погрешность определения координат характерных точек границ земельного участка, м
	X	Y		
1	2	3	4	5
15106	410846.03	2189239.44	данные отсутствуют	данные отсутствуют
15107	410855.92	2189240.73	данные отсутствуют	данные отсутствуют
15108	410867.44	2189241.17	данные отсутствуют	данные отсутствуют
15109	410881.83	2189242.48	данные отсутствуют	данные отсутствуют
15110	410891.32	2189240.42	данные отсутствуют	данные отсутствуют
15111	410906.92	2189234.45	данные отсутствуют	данные отсутствуют
15112	410909.29	2189233.67	данные отсутствуют	данные отсутствуют
15113	410910.68	2189233.92	данные отсутствуют	данные отсутствуют
15114	410920.61	2189232.94	данные отсутствуют	данные отсутствуют
15115	410923.93	2189230.16	данные отсутствуют	данные отсутствуют
15116	410929.96	2189231.77	данные отсутствуют	данные отсутствуют
15117	410932.85	2189234.11	данные отсутствуют	данные отсутствуют
15118	410932.84	2189238.51	данные отсутствуют	данные отсутствуют
15119	410932.79	2189248.24	данные отсутствуют	данные отсутствуют
15120	410934.81	2189254.69	данные отсутствуют	данные отсутствуют

Государственный регистратор		ФГИС ЕГРН
полное наименование должности	подпись	инициалы, фамилия

М.П.



Выписка из Единого государственного реестра недвижимости об объекте недвижимости  
**Описание местоположения земельного участка**

<b>Земельный участок</b>			
(вид объекта недвижимости)			
Лист № __ Раздела <b>3.2</b>	Всего листов раздела <b>3.2</b> : __	Всего разделов: __	Всего листов выписки: __
<b>17.11.2022 № 99/2022/505658598</b>			
Кадастровый номер:		<b>47:14:0000000:32 (единое землепользование)</b>	

Сведения о характерных точках границы земельного участка				
Система координат: Зона №				
Номер точки	Координаты		Описание закрепления на местности	Средняя квадратическая погрешность определения координат характерных точек границ земельного участка, м
	X	Y		
1	2	3	4	5
15121	410937.69	2189258.29	данные отсутствуют	данные отсутствуют
15122	410945.12	2189260.64	данные отсутствуют	данные отсутствуют
15123	410951.29	2189263.95	данные отсутствуют	данные отсутствуют
15124	410957.32	2189263.56	данные отсутствуют	данные отсутствуют
15125	410964.33	2189260.71	данные отсутствуют	данные отсутствуют
15126	410972.15	2189256.75	данные отсутствуют	данные отсутствуют
15127	410978.32	2189258.42	данные отсутствуют	данные отсутствуют
15128	410982.86	2189260.76	данные отсутствуют	данные отсутствуют
15129	410986.97	2189265.31	данные отсутствуют	данные отсутствуют
15130	410991.9	2189265.72	данные отсутствуют	данные отсутствуют
15131	411001.79	2189260.85	данные отсутствуют	данные отсутствуют
15132	411006.75	2189252.88	данные отсутствуют	данные отсутствуют
15133	411012.97	2189240.83	данные отсутствуют	данные отсутствуют
15134	411017.52	2189234.39	данные отсутствуют	данные отсутствуют
15135	411019.12	2189232.02	данные отсутствуют	данные отсутствуют

Государственный регистратор		ФГИС ЕГРН
полное наименование должности	подпись	инициалы, фамилия

М.П.

Выписка из Единого государственного реестра недвижимости об объекте недвижимости  
**Описание местоположения земельного участка**

<b>Земельный участок</b>			
(вид объекта недвижимости)			
Лист № __ Раздела <b>3.2</b>	Всего листов раздела <b>3.2</b> : __	Всего разделов: __	Всего листов выписки: __
<b>17.11.2022 № 99/2022/505658598</b>			
Кадастровый номер:		<b>47:14:0000000:32 (единое землепользование)</b>	

Сведения о характерных точках границы земельного участка				
Система координат: Зона №				
Номер точки	Координаты		Описание закрепления на местности	Средняя квадратическая погрешность определения координат характерных точек границ земельного участка, м
	X	Y		
1	2	3	4	5
15136	411023.39	2189230.29	данные отсутствуют	данные отсутствуют
15137	411061.23	2189229.11	данные отсутствуют	данные отсутствуют
15138	411066.04	2189231.4	данные отсутствуют	данные отсутствуют
15139	411075.91	2189240.21	данные отсутствуют	данные отсутствуют
15140	411090.14	2189250.28	данные отсутствуют	данные отсутствуют
15141	411093.79	2189252.57	данные отсутствуют	данные отсутствуют
15142	411105.36	2189253.21	данные отсутствуют	данные отсутствуют
15143	411111.54	2189251.98	данные отсутствуют	данные отсутствуют
15144	411118.56	2189248.43	данные отсутствуют	данные отсутствуют
15145	411120.17	2189246.88	данные отсутствуют	данные отсутствуют
15146	411154.82	2189252.35	данные отсутствуют	данные отсутствуют
15147	411167.21	2189246.28	данные отсутствуют	данные отсутствуют
15148	411202.17	2189241.4	данные отсутствуют	данные отсутствуют
15149	411209.18	2189233.25	данные отсутствуют	данные отсутствуют
15150	411224.6	2189224.05	данные отсутствуют	данные отсутствуют

Государственный регистратор		ФГИС ЕГРН
полное наименование должности	подпись	инициалы, фамилия

М.П.

Выписка из Единого государственного реестра недвижимости об объекте недвижимости  
**Описание местоположения земельного участка**

<b>Земельный участок</b>			
(вид объекта недвижимости)			
Лист № __ Раздела <b>3.2</b>	Всего листов раздела <b>3.2</b> : __	Всего разделов: __	Всего листов выписки: __
<b>17.11.2022 № 99/2022/505658598</b>			
Кадастровый номер:		<b>47:14:0000000:32 (единое землепользование)</b>	

Сведения о характерных точках границы земельного участка				
Система координат: Зона №				
Номер точки	Координаты		Описание закрепления на местности	Средняя квадратическая погрешность определения координат характерных точек границ земельного участка, м
	X	Y		
1	2	3	4	5
15151	411232.5	2189224.66	данные отсутствуют	данные отсутствуют
15152	411248.54	2189224.7	данные отсутствуют	данные отсутствуют
15153	411258.44	2189224.33	данные отсутствуют	данные отсутствуют
15154	411263.67	2189218.42	данные отсутствуют	данные отсутствуют
15155	411265.58	2189218.19	данные отсутствуют	данные отсутствуют
15156	411265.99	2189215.8	данные отсутствуют	данные отсутствуют
15157	411266.56	2189215.16	данные отсутствуют	данные отсутствуют
15158	411271.95	2189206.24	данные отсутствуют	данные отсутствуют
15159	411278.16	2189197.07	данные отсутствуют	данные отсутствуют
15160	411284.34	2189195.03	данные отсутствуют	данные отсутствуют
15161	411288.06	2189196.29	данные отсутствуют	данные отсутствуют
15162	411289.27	2189199.86	данные отсутствуют	данные отсутствуют
15163	411290.48	2189208.39	данные отсутствуют	данные отсутствуют
15164	411293.74	2189217.14	данные отсутствуют	данные отсутствуют
15165	411298.65	2189224.46	данные отсутствуют	данные отсутствуют

Государственный регистратор		ФГИС ЕГРН
полное наименование должности	подпись	инициалы, фамилия

М.П.

Выписка из Единого государственного реестра недвижимости об объекте недвижимости  
**Описание местоположения земельного участка**

<b>Земельный участок</b>			
(вид объекта недвижимости)			
Лист № __ Раздела <b>3.2</b>	Всего листов раздела <b>3.2</b> : __	Всего разделов: __	Всего листов выписки: __
<b>17.11.2022 № 99/2022/505658598</b>			
Кадастровый номер:		<b>47:14:0000000:32 (единое землепользование)</b>	

Сведения о характерных точках границы земельного участка				
Система координат: Зона №				
Номер точки	Координаты		Описание закрепления на местности	Средняя квадратическая погрешность определения координат характерных точек границ земельного участка, м
	X	Y		
1	2	3	4	5
15166	411305.21	2189230.1	данные отсутствуют	данные отсутствуют
15167	411310.97	2189230.93	данные отсутствуют	данные отсутствуют
15168	411315.11	2189230.96	данные отсутствуют	данные отсутствуют
15169	411322.11	2189228.51	данные отсутствуют	данные отсутствуют
15170	411333.27	2189222.1	данные отсутствуют	данные отсутствуют
15171	411345.89	2189215.41	данные отсутствуют	данные отсутствуют
15172	411354.12	2189213.37	данные отсутствуют	данные отсутствуют
15173	411359.5	2189213.82	данные отсутствуют	данные отсутствуют
15174	411366.46	2189217.4	данные отсутствуют	данные отсутствуют
15175	411375.09	2189224.7	данные отсутствуют	данные отсутствуют
15176	411383.3	2189234.33	данные отсутствуют	данные отсутствуют
15177	411399.19	2189254.44	данные отсутствуют	данные отсутствуют
15178	411417.66	2189272.21	данные отсутствуют	данные отсутствуют
15179	411434.8	2189281.89	данные отсутствуют	данные отсутствуют
15180	411455.38	2189283.59	данные отсутствуют	данные отсутствуют

Государственный регистратор		ФГИС ЕГРН
полное наименование должности	подпись	инициалы, фамилия

М.П.

Выписка из Единого государственного реестра недвижимости об объекте недвижимости  
**Описание местоположения земельного участка**

<b>Земельный участок</b>			
(вид объекта недвижимости)			
Лист № __ Раздела <b>3.2</b>	Всего листов раздела <b>3.2</b> : __	Всего разделов: __	Всего листов выписки: __
<b>17.11.2022 № 99/2022/505658598</b>			
Кадастровый номер:		<b>47:14:0000000:32 (единое землепользование)</b>	

Сведения о характерных точках границы земельного участка				
Система координат: Зона №				
Номер точки	Координаты		Описание закрепления на местности	Средняя квадратическая погрешность определения координат характерных точек границ земельного участка, м
	X	Y		
1	2	3	4	5
15181	411470.23	2189282.83	данные отсутствуют	данные отсутствуют
15182	411481.74	2189280.12	данные отсутствуют	данные отсутствуют
15183	411489.22	2189271.61	данные отсутствуют	данные отсутствуют
15184	411497.92	2189257.65	данные отсутствуют	данные отсутствуют
15185	411506.57	2189250.4	данные отсутствуют	данные отсутствуют
15186	411516.35	2189243.97	данные отсутствуют	данные отсутствуют
15187	411522.54	2189243.58	данные отсутствуют	данные отсутствуют
15188	411525.81	2189247.57	данные отсутствуют	данные отсутствуют
15189	411526.21	2189254.85	данные отсутствуют	данные отсутствуют
15190	411522.91	2189259.66	данные отсутствуют	данные отсутствуют
15191	411519.97	2189268.15	данные отсутствуют	данные отсутствуют
15192	411519.56	2189277.77	данные отсутствуют	данные отсутствуют
15193	411519.91	2189286.28	данные отсутствуют	данные отсутствуют
15194	411520.39	2189297.46	данные отсутствуют	данные отсутствуют
15195	411526.55	2189305.65	данные отсутствуют	данные отсутствуют

Государственный регистратор		ФГИС ЕГРН
полное наименование должности	подпись	инициалы, фамилия

М.П.

Выписка из Единого государственного реестра недвижимости об объекте недвижимости  
**Описание местоположения земельного участка**

<b>Земельный участок</b>			
(вид объекта недвижимости)			
Лист № __ Раздела <b>3.2</b>	Всего листов раздела <b>3.2</b> : __	Всего разделов: __	Всего листов выписки: __
<b>17.11.2022 № 99/2022/505658598</b>			
Кадастровый номер:		<b>47:14:0000000:32 (единое землепользование)</b>	

Сведения о характерных точках границы земельного участка				
Система координат: Зона №				
Номер точки	Координаты		Описание закрепления на местности	Средняя квадратическая погрешность определения координат характерных точек границ земельного участка, м
	X	Y		
1	2	3	4	5
15196	411531	2189311.58	данные отсутствуют	данные отсутствуют
15197	411535.81	2189316.67	данные отсутствуют	данные отсутствуют
15198	411539.23	2189320.33	данные отсутствуют	данные отсутствуют
15199	411541.29	2189322.75	данные отсутствуют	данные отсутствуют
15200	411543.35	2189328.49	данные отсутствуют	данные отсутствуют
15201	411544.01	2189334.8	данные отсутствуют	данные отсутствуют
15202	411544.12	2189342.42	данные отсутствуют	данные отсутствуют
15203	411544.28	2189352.67	данные отсутствуют	данные отсутствуют
15204	411543.91	2189360	данные отсутствуют	данные отсутствуют
15205	411544.04	2189364.29	данные отсутствуют	данные отсутствуют
15206	411548.33	2189372.86	данные отсутствуют	данные отсутствуют
15207	411554.04	2189378.5	данные отсутствуют	данные отсутствуют
15208	411558.16	2189381.94	данные отсутствуют	данные отсутствуют
15209	411560.21	2189386.65	данные отсутствуют	данные отсутствуют
15210	411561.22	2189391.7	данные отсутствуют	данные отсутствуют

Государственный регистратор		ФГИС ЕГРН
полное наименование должности	подпись	инициалы, фамилия

М.П.

Выписка из Единого государственного реестра недвижимости об объекте недвижимости  
**Описание местоположения земельного участка**

<b>Земельный участок</b>			
(вид объекта недвижимости)			
Лист № __ Раздела <b>3.2</b>	Всего листов раздела <b>3.2</b> : __	Всего разделов: __	Всего листов выписки: __
<b>17.11.2022 № 99/2022/505658598</b>			
Кадастровый номер:		<b>47:14:0000000:32 (единое землепользование)</b>	

Сведения о характерных точках границы земельного участка				
Система координат: Зона №				
Номер точки	Координаты		Описание закрепления на местности	Средняя квадратическая погрешность определения координат характерных точек границ земельного участка, м
	X	Y		
1	2	3	4	5
15211	411561.18	2189401.09	данные отсутствуют	данные отсутствуют
15212	411558.07	2189408.77	данные отсутствуют	данные отсутствуют
15213	411554.61	2189417.81	данные отсутствуют	данные отсутствуют
15214	411550.45	2189424.22	данные отсутствуют	данные отсутствуют
15215	411546.42	2189430.87	данные отсутствуют	данные отсутствуют
15216	411543.31	2189436.22	данные отсутствуют	данные отсутствуют
15217	411541.57	2189441.26	данные отсутствуют	данные отсутствуют
15218	411541.54	2189451.02	данные отсутствуют	данные отсутствуют
15219	411543.89	2189465.46	данные отсутствуют	данные отсутствуют
15220	411548.02	2189470.73	данные отсутствуют	данные отсутствуют
15221	411552.01	2189476.81	данные отсутствуют	данные отсутствуют
15222	411557.16	2189484.97	данные отсутствуют	данные отсутствуют
15223	411560.91	2189491.99	данные отсутствуют	данные отсутствуют
15224	411564	2189496.69	данные отсутствуют	данные отсутствуют
15225	411570.14	2189502.11	данные отсутствуют	данные отсутствуют

Государственный регистратор		ФГИС ЕГРН
полное наименование должности	подпись	инициалы, фамилия

М.П.

Выписка из Единого государственного реестра недвижимости об объекте недвижимости  
**Описание местоположения земельного участка**

<b>Земельный участок</b>			
(вид объекта недвижимости)			
Лист № ___ Раздела <b>3.2</b>	Всего листов раздела <b>3.2</b> : ___	Всего разделов: ___	Всего листов выписки: ___
<b>17.11.2022 № 99/2022/505658598</b>			
Кадастровый номер:		<b>47:14:0000000:32 (единое землепользование)</b>	

Сведения о характерных точках границы земельного участка				
Система координат: Зона №				
Номер точки	Координаты		Описание закрепления на местности	Средняя квадратическая погрешность определения координат характерных точек границ земельного участка, м
	X	Y		
1	2	3	4	5
15226	411577	2189507.31	данные отсутствуют	данные отсутствуют
15227	411579.32	2189512.22	данные отсутствуют	данные отсутствуют
15228	411580.32	2189515.44	данные отсутствуют	данные отсутствуют
15229	411580.32	2189521	данные отсутствуют	данные отсутствуют
15230	411578.93	2189528.07	данные отсутствуют	данные отсутствуют
15231	411577.9	2189536.61	данные отсутствуют	данные отсутствуют
15232	411580.22	2189549.29	данные отсутствуют	данные отсутствуют
15233	411583.79	2189562.27	данные отсутствуют	данные отсутствуют
15234	411588.1	2189576.61	данные отсутствуют	данные отсутствуют
15235	411591.75	2189583.74	данные отсутствуют	данные отсутствуют
15236	411596.07	2189589.61	данные отсутствуют	данные отсутствуют
15237	411600.02	2189594.16	данные отсутствуют	данные отсутствуют
15238	411607	2189599.06	данные отсутствуют	данные отсутствуют
15239	411616.63	2189605.99	данные отсутствуют	данные отсутствуют
15240	411624.49	2189608.9	данные отсутствуют	данные отсутствуют

Государственный регистратор		ФГИС ЕГРН
полное наименование должности	подпись	инициалы, фамилия

М.П.



Выписка из Единого государственного реестра недвижимости об объекте недвижимости  
**Описание местоположения земельного участка**

<b>Земельный участок</b>			
(вид объекта недвижимости)			
Лист № __ Раздела <b>3.2</b>	Всего листов раздела <b>3.2</b> : __	Всего разделов: __	Всего листов выписки: __
<b>17.11.2022 № 99/2022/505658598</b>			
Кадастровый номер:		<b>47:14:0000000:32 (единое землепользование)</b>	

Сведения о характерных точках границы земельного участка				
Система координат: Зона №				
Номер точки	Координаты		Описание закрепления на местности	Средняя квадратическая погрешность определения координат характерных точек границ земельного участка, м
	X	Y		
1	2	3	4	5
15241	411634.8	2189613.14	данные отсутствуют	данные отсутствуют
15242	411643.43	2189617.04	данные отсутствуют	данные отсутствуют
15243	411649.43	2189620.63	данные отсутствуют	данные отсутствуют
15244	411655.73	2189626.53	данные отсутствуют	данные отсутствуют
15245	411663.3	2189634.3	данные отсутствуют	данные отсутствуют
15246	411668.27	2189641.22	данные отсутствуют	данные отсутствуют
15247	411672.58	2189646.1	данные отсутствуют	данные отсутствуют
15248	411674.57	2189651	данные отсутствуют	данные отсутствуют
15249	411677.55	2189654.22	данные отсутствуют	данные отсутствуют
15250	411683.53	2189661.8	данные отсутствуют	данные отсутствуют
15251	411688.16	2189665.02	данные отсутствуют	данные отсутствуют
15252	411692.47	2189670.91	данные отсутствуют	данные отсутствуют
15253	411703.44	2189680.61	данные отсутствуют	данные отсутствуют
15254	411712.49	2189688.95	данные отсутствуют	данные отсутствуют
15255	411722.98	2189696.62	данные отсутствуют	данные отсутствуют

Государственный регистратор		ФГИС ЕГРН
полное наименование должности	подпись	инициалы, фамилия

М.П.

Выписка из Единого государственного реестра недвижимости об объекте недвижимости  
**Описание местоположения земельного участка**

<b>Земельный участок</b>			
(вид объекта недвижимости)			
Лист № ___ Раздела <b>3.2</b>	Всего листов раздела <b>3.2</b> : ___	Всего разделов: ___	Всего листов выписки: ___
<b>17.11.2022 № 99/2022/505658598</b>			
Кадастровый номер:		<b>47:14:0000000:32 (единое землепользование)</b>	

Сведения о характерных точках границы земельного участка				
Система координат: Зона №				
Номер точки	Координаты		Описание закрепления на местности	Средняя квадратическая погрешность определения координат характерных точек границ земельного участка, м
	X	Y		
1	2	3	4	5
15256	411736.31	2189703.26	данные отсутствуют	данные отсутствуют
15257	411742.63	2189707.64	данные отсутствуют	данные отсутствуют
15258	411748.24	2189712.41	данные отсутствуют	данные отсутствуют
15259	411750.87	2189716.54	данные отсутствуют	данные отсутствуют
15260	411754.96	2189719.79	данные отсутствуют	данные отсутствуют
15261	411760.95	2189724.57	данные отсутствуют	данные отсутствуют
15262	411766.55	2189727.45	данные отсутствуют	данные отсутствуют
15263	411776.26	2189734.47	данные отсутствуют	данные отсутствуют
15264	411784.11	2189737.49	данные отсутствуют	данные отсутствуют
15265	411794.95	2189738.9	данные отсутствуют	данные отсутствуют
15266	411812.41	2189741.18	данные отсутствуют	данные отсутствуют
15267	411821.01	2189742.33	данные отсутствуют	данные отсутствуют
15268	411828.14	2189741.64	данные отсутствуют	данные отсутствуют
15269	411836.02	2189739.4	данные отсутствуют	данные отсутствуют
15270	411844.65	2189736.19	данные отсутствуют	данные отсутствуют

Государственный регистратор		ФГИС ЕГРН
полное наименование должности	подпись	инициалы, фамилия

М.П.

Выписка из Единого государственного реестра недвижимости об объекте недвижимости  
**Описание местоположения земельного участка**

<b>Земельный участок</b>			
(вид объекта недвижимости)			
Лист № __ Раздела <b>3.2</b>	Всего листов раздела <b>3.2</b> : __	Всего разделов: __	Всего листов выписки: __
<b>17.11.2022 № 99/2022/505658598</b>			
Кадастровый номер:		<b>47:14:0000000:32 (единое землепользование)</b>	

Сведения о характерных точках границы земельного участка				
Система координат: Зона №				
Номер точки	Координаты		Описание закрепления на местности	Средняя квадратическая погрешность определения координат характерных точек границ земельного участка, м
	X	Y		
1	2	3	4	5
15271	411851.38	2189732.22	данные отсутствуют	данные отсутствуют
15272	411859.25	2189727.37	данные отсутствуют	данные отсутствуют
15273	411872.79	2189715.46	данные отсутствуют	данные отсутствуют
15274	411896.32	2189695.82	данные отсутствуют	данные отсутствуют
15275	411909.82	2189685.24	данные отсутствуют	данные отсутствуют
15276	411921.69	2189678.66	данные отсутствуют	данные отсутствуют
15277	411934.55	2189670.31	данные отсутствуют	данные отсутствуют
15278	411964.92	2189653.3	данные отсутствуют	данные отсутствуют
15279	411973.76	2189648.01	данные отсутствуют	данные отсутствуют
15280	411980.09	2189644.8	данные отсутствуют	данные отсутствуют
15281	411987.66	2189643.14	данные отсутствуют	данные отсутствуют
15282	411996.51	2189642.34	данные отсутствуют	данные отсутствуют
15283	412013.88	2189641.15	данные отсутствуют	данные отсутствуют
15284	412015.38	2189684.55	данные отсутствуют	данные отсутствуют
15285	411986.33	2189695.4	данные отсутствуют	данные отсутствуют

Государственный регистратор		ФГИС ЕГРН
полное наименование должности	подпись	инициалы, фамилия

М.П.

Выписка из Единого государственного реестра недвижимости об объекте недвижимости  
**Описание местоположения земельного участка**

<b>Земельный участок</b>			
(вид объекта недвижимости)			
Лист № ___ Раздела <b>3.2</b>	Всего листов раздела <b>3.2</b> : ___	Всего разделов: ___	Всего листов выписки: ___
<b>17.11.2022 № 99/2022/505658598</b>			
Кадастровый номер:		<b>47:14:0000000:32 (единое землепользование)</b>	

Сведения о характерных точках границы земельного участка				
Система координат: Зона №				
Номер точки	Координаты		Описание закрепления на местности	Средняя квадратическая погрешность определения координат характерных точек границ земельного участка, м
	X	Y		
1	2	3	4	5
15286	411991.69	2189709.41	данные отсутствуют	данные отсутствуют
15287	412005.1	2189744.43	данные отсутствуют	данные отсутствуют
15288	412017.3	2189740.09	данные отсутствуют	данные отсутствуют
15289	412022.29	2189884.62	данные отсутствуют	данные отсутствуют
15290	412049.61	2189885.49	данные отсутствуют	данные отсутствуют
15291	412084.14	2189887.13	данные отсутствуют	данные отсутствуют
15292	412086.89	2189931.05	данные отсутствуют	данные отсутствуют
15293	412093.29	2190033.08	данные отсутствуют	данные отсутствуют
15294	412098.4	2190119.12	данные отсутствуют	данные отсутствуют
15295	412115.6	2190117.84	данные отсутствуют	данные отсутствуют
15296	412147.29	2190116.89	данные отсутствуют	данные отсутствуют
15297	412247.45	2190108.06	данные отсутствуют	данные отсутствуют
15298	412288.81	2190128.62	данные отсутствуют	данные отсутствуют
15299	412284.37	2190170.48	данные отсутствуют	данные отсутствуют
15300	412284.76	2190189.33	данные отсутствуют	данные отсутствуют

Государственный регистратор		ФГИС ЕГРН
полное наименование должности	подпись	инициалы, фамилия

М.П.

Выписка из Единого государственного реестра недвижимости об объекте недвижимости  
**Описание местоположения земельного участка**

<b>Земельный участок</b>			
(вид объекта недвижимости)			
Лист № __ Раздела <b>3.2</b>	Всего листов раздела <b>3.2</b> : __	Всего разделов: __	Всего листов выписки: __
<b>17.11.2022 № 99/2022/505658598</b>			
Кадастровый номер:		<b>47:14:0000000:32 (единое землепользование)</b>	

Сведения о характерных точках границы земельного участка				
Система координат: Зона №				
Номер точки	Координаты		Описание закрепления на местности	Средняя квадратическая погрешность определения координат характерных точек границ земельного участка, м
	X	Y		
1	2	3	4	5
15301	412295.94	2190301.91	данные отсутствуют	данные отсутствуют
15302	412377.35	2190467.04	данные отсутствуют	данные отсутствуют
15303	412406.49	2190505.67	данные отсутствуют	данные отсутствуют
15304	412597.94	2190615.26	данные отсутствуют	данные отсутствуют
15305	412596.77	2190616.61	данные отсутствуют	данные отсутствуют
15306	412421.31	2190561.28	данные отсутствуют	данные отсутствуют
15307	412175.37	2190480.51	данные отсутствуют	данные отсутствуют
15308	411944.29	2190407.45	данные отсутствуют	данные отсутствуют
15309	411937.54	2190406.43	данные отсутствуют	данные отсутствуют
15310	411807.8	2190396.53	данные отсутствуют	данные отсутствуют
15311	411788.2	2190394.86	данные отсутствуют	данные отсутствуют
15312	411564.38	2190380.1	данные отсутствуют	данные отсутствуют
15313	411507.22	2190375.43	данные отсутствуют	данные отсутствуют
15314	411483.01	2190374.58	данные отсутствуют	данные отсутствуют
15315	411456.07	2190374.31	данные отсутствуют	данные отсутствуют

Государственный регистратор		ФГИС ЕГРН
полное наименование должности	подпись	инициалы, фамилия

М.П.

Выписка из Единого государственного реестра недвижимости об объекте недвижимости  
**Описание местоположения земельного участка**

<b>Земельный участок</b>			
<small>(вид объекта недвижимости)</small>			
Лист № __ Раздела <b>3.2</b>	Всего листов раздела <b>3.2</b> : __	Всего разделов: __	Всего листов выписки: __
<b>17.11.2022 № 99/2022/505658598</b>			
Кадастровый номер:		<b>47:14:0000000:32 (единое землепользование)</b>	

Сведения о характерных точках границы земельного участка				
Система координат: Зона №				
Номер точки	Координаты		Описание закрепления на местности	Средняя квадратическая погрешность определения координат характерных точек границ земельного участка, м
	X	Y		
1	2	3	4	5
15316	411284.97	2190375.99	данные отсутствуют	данные отсутствуют
15317	410788.04	2190376.11	данные отсутствуют	данные отсутствуют
15318	410525.17	2190377.05	данные отсутствуют	данные отсутствуют
15319	410326.07	2190378.75	данные отсутствуют	данные отсутствуют
15320	410317.02	2190378.73	данные отсутствуют	данные отсутствуют
15321	410138.85	2190380.44	данные отсутствуют	данные отсутствуют
15322	409939.46	2190382.61	данные отсутствуют	данные отсутствуют
15323	409928.36	2190384.62	данные отсутствуют	данные отсутствуют
15324	409504.32	2190465.08	данные отсутствуют	данные отсутствуют
15325	409254.63	2190511.84	данные отсутствуют	данные отсутствуют
15326	409235.14	2190515.04	данные отсутствуют	данные отсутствуют
15327	409177.61	2190525.23	данные отсутствуют	данные отсутствуют
15328	409129.25	2190281.68	данные отсутствуют	данные отсутствуют
15329	409113.34	2190190.2	данные отсутствуют	данные отсутствуют
15330	409086.65	2190015.04	данные отсутствуют	данные отсутствуют

Государственный регистратор		ФГИС ЕГРН
полное наименование должности	подпись	инициалы, фамилия

М.П.

<b>Земельный участок</b>			
(вид объекта недвижимости)			
Лист № __ Раздела <b>3.2</b>	Всего листов раздела <b>3.2</b> : __	Всего разделов: __	Всего листов выписки: __
<b>17.11.2022 № 99/2022/505658598</b>			
Кадастровый номер:		<b>47:14:0000000:32 (единое землепользование)</b>	

Сведения о характерных точках границы земельного участка				
Система координат: Зона №				
Номер точки	Координаты		Описание закрепления на местности	Средняя квадратическая погрешность определения координат характерных точек границ земельного участка, м
	X	Y		
1	2	3	4	5
15331	409073.51	2189893.58	данные отсутствуют	данные отсутствуют
15332	409072.04	2189874.62	данные отсутствуют	данные отсутствуют
15333	409068.24	2189825.83	данные отсутствуют	данные отсутствуют
15334	409076.03	2189806.02	данные отсутствуют	данные отсутствуют
15335	409083.37	2189791.85	данные отсутствуют	данные отсутствуют
15336	409091.95	2189776.38	данные отсутствуют	данные отсутствуют
15337	409116.25	2189750.94	данные отсутствуют	данные отсутствуют
15338	409125.96	2189740.49	данные отсутствуют	данные отсутствуют
15339	409150.7	2189723.64	данные отсутствуют	данные отсутствуют
15340	409165.25	2189714.16	данные отсутствуют	данные отсутствуют
15341	409179.92	2189710.64	данные отсутствуют	данные отсутствуют
15342	409197.61	2189710.71	данные отсутствуют	данные отсутствуют
15343	409221.22	2189708.15	данные отсутствуют	данные отсутствуют
15344	409227.14	2189703.81	данные отсутствуют	данные отсутствуют
15345	409236.98	2189694.21	данные отсутствуют	данные отсутствуют

Государственный регистратор		ФГИС ЕГРН
полное наименование должности	подпись	инициалы, фамилия

М.П.

Выписка из Единого государственного реестра недвижимости об объекте недвижимости  
**Описание местоположения земельного участка**

<b>Земельный участок</b>			
(вид объекта недвижимости)			
Лист № __ Раздела <b>3.2</b>	Всего листов раздела <b>3.2</b> : __	Всего разделов: __	Всего листов выписки: __
<b>17.11.2022 № 99/2022/505658598</b>			
Кадастровый номер:		<b>47:14:0000000:32 (единое землепользование)</b>	

Сведения о характерных точках границы земельного участка				
Система координат: Зона №				
Номер точки	Координаты		Описание закрепления на местности	Средняя квадратическая погрешность определения координат характерных точек границ земельного участка, м
	X	Y		
1	2	3	4	5
15346	409245.31	2189685.3	данные отсутствуют	данные отсутствуют
15347	409250.58	2189679.44	данные отсутствуют	данные отсутствуют
15348	409259.09	2189675.75	данные отсутствуют	данные отсутствуют
15349	409266.98	2189673.15	данные отсутствуют	данные отсутствуют
15350	409274.21	2189666.18	данные отсутствуют	данные отсутствуют
15351	409284.06	2189655.95	данные отсутствуют	данные отсутствуют
15352	409288.02	2189650.06	данные отсутствуют	данные отсутствуют
15353	409294.59	2189644.4	данные отсутствуют	данные отсутствуют
15354	409302.46	2189636.78	данные отсутствуют	данные отсутствуют
15355	409309.72	2189625.89	данные отсутствуют	данные отсутствуют
15356	409312.38	2189614.33	данные отсутствуют	данные отсутствуют
15357	409313.07	2189601.01	данные отсутствуют	данные отсутствуют
15358	409312.44	2189590.75	данные отсутствуют	данные отсутствуют
15359	409311.18	2189581.77	данные отсутствуют	данные отсутствуют
15360	409308.58	2189573.47	данные отсутствуют	данные отсутствуют

Государственный регистратор		ФГИС ЕГРН
полное наименование должности	подпись	инициалы, фамилия

М.П.



Выписка из Единого государственного реестра недвижимости об объекте недвижимости  
**Описание местоположения земельного участка**

<b>Земельный участок</b>			
(вид объекта недвижимости)			
Лист № __ Раздела <b>3.2</b>	Всего листов раздела <b>3.2</b> : __	Всего разделов: __	Всего листов выписки: __
<b>17.11.2022 № 99/2022/505658598</b>			
Кадастровый номер:		<b>47:14:0000000:32 (единое землепользование)</b>	

Сведения о характерных точках границы земельного участка				
Система координат: Зона №				
Номер точки	Координаты		Описание закрепления на местности	Средняя квадратическая погрешность определения координат характерных точек границ земельного участка, м
	X	Y		
1	2	3	4	5
15361	409309.92	2189567.8	данные отсутствуют	данные отсутствуют
15362	409312.88	2189556.73	данные отсутствуют	данные отсутствуют
15363	409321.05	2189549.1	данные отсутствуют	данные отсутствуют
15364	409347.98	2189530.08	данные отсутствуют	данные отсутствуют
15365	409361.32	2189520.38	данные отсутствуют	данные отсутствуют
15366	409373.52	2189516.11	данные отсутствуют	данные отсутствуют
15367	409409.32	2189511.24	данные отсутствуют	данные отсутствуют
15368	409420.86	2189507.66	данные отсутствуют	данные отсутствуют
15369	409434.95	2189503.24	данные отсутствуют	данные отсутствуют
15370	409450.35	2189496.47	данные отсутствуют	данные отсутствуют
15371	409465.06	2189488.41	данные отсутствуют	данные отсутствуют
15372	409477.04	2189482.88	данные отсутствуют	данные отсутствуют
15373	409492.42	2189477.82	данные отсутствуют	данные отсутствуют
15374	409507.81	2189475.3	данные отсутствуют	данные отсутствуют
15375	409530.19	2189478.57	данные отсутствуют	данные отсутствуют

Государственный регистратор		ФГИС ЕГРН
полное наименование должности	подпись	инициалы, фамилия

М.П.

Выписка из Единого государственного реестра недвижимости об объекте недвижимости  
**Описание местоположения земельного участка**

<b>Земельный участок</b>			
(вид объекта недвижимости)			
Лист № __ Раздела <b>3.2</b>	Всего листов раздела <b>3.2</b> : __	Всего разделов: __	Всего листов выписки: __
<b>17.11.2022 № 99/2022/505658598</b>			
Кадастровый номер:		<b>47:14:0000000:32 (единое землепользование)</b>	

Сведения о характерных точках границы земельного участка				
Система координат: Зона №				
Номер точки	Координаты		Описание закрепления на местности	Средняя квадратическая погрешность определения координат характерных точек границ земельного участка, м
	X	Y		
1	2	3	4	5
15376	409544.27	2189477.97	данные отсутствуют	данные отсутствуют
15377	409558.99	2189476.75	данные отсутствуют	данные отсутствуют
15378	409595.04	2189475.22	данные отсутствуют	данные отсутствуют
15379	409606.86	2189472.16	данные отсутствуют	данные отсутствуют
15380	409615.56	2189464.94	данные отсутствуют	данные отсутствуют
15381	409621.8	2189457.13	данные отсутствуют	данные отсутствуют
15382	409626.16	2189441.43	данные отсутствуют	данные отсутствуют
15383	409625.57	2189432.33	данные отсутствуют	данные отсутствуют
15384	409621.89	2189420.74	данные отсутствуют	данные отсутствуют
15385	409620.06	2189406.3	данные отсутствуют	данные отсутствуют
15386	409621.38	2189391.84	данные отсутствуют	данные отсутствуют
15387	409623.9	2189382.75	данные отсутствуют	данные отсутствуют
15388	409627.63	2189374.32	данные отсутствуют	данные отсутствуют
15389	409628.26	2189366.45	данные отсутствуют	данные отсутствуют
15390	409626.43	2189357.97	данные отсутствуют	данные отсутствуют

Государственный регистратор		ФГИС ЕГРН
полное наименование должности	подпись	инициалы, фамилия

М.П.

Выписка из Единого государственного реестра недвижимости об объекте недвижимости  
**Описание местоположения земельного участка**

<b>Земельный участок</b>			
(вид объекта недвижимости)			
Лист № __ Раздела <b>3.2</b>	Всего листов раздела <b>3.2</b> : __	Всего разделов: __	Всего листов выписки: __
<b>17.11.2022 № 99/2022/505658598</b>			
Кадастровый номер:		<b>47:14:0000000:32 (единое землепользование)</b>	

Сведения о характерных точках границы земельного участка				
Система координат: Зона №				
Номер точки	Координаты		Описание закрепления на местности	Средняя квадратическая погрешность определения координат характерных точек границ земельного участка, м
	X	Y		
1	2	3	4	5
15391	409619.02	2189348.85	данные отсутствуют	данные отсутствуют
15392	409611.04	2189330.03	данные отсутствуют	данные отсутствуют
15393	409609.23	2189317.22	данные отсутствуют	данные отсутствуют
15394	409609.28	2189300.9	данные отсутствуют	данные отсутствуют
15395	409611.19	2189283.34	данные отсутствуют	данные отсутствуют
15396	409618.07	2189266.44	данные отсутствуют	данные отсутствуют
15397	409622.41	2189256.13	данные отсутствуют	данные отсутствуют
15398	409626.81	2189235.69	данные отсутствуют	данные отсутствуют
15399	409626.89	2189221.64	данные отсутствуют	данные отсутствуют
15400	409626.93	2189203.06	данные отсутствуют	данные отсутствуют
15401	409626.99	2189187.13	данные отсутствуют	данные отсутствуют
15402	409622.73	2189168.54	данные отсутствуют	данные отсутствуют
15403	409615.98	2189146.61	данные отсутствуют	данные отсутствуют
15404	409616.05	2189123.68	данные отсутствуют	данные отсутствуют
15405	409610.55	2189097.65	данные отсутствуют	данные отсутствуют

Государственный регистратор		ФГИС ЕГРН
полное наименование должности	подпись	инициалы, фамилия

М.П.

Выписка из Единого государственного реестра недвижимости об объекте недвижимости  
**Описание местоположения земельного участка**

<b>Земельный участок</b>			
(вид объекта недвижимости)			
Лист № __ Раздела <b>3.2</b>	Всего листов раздела <b>3.2</b> : __	Всего разделов: __	Всего листов выписки: __
<b>17.11.2022 № 99/2022/505658598</b>			
Кадастровый номер:		<b>47:14:0000000:32 (единое землепользование)</b>	

Сведения о характерных точках границы земельного участка				
Система координат: Зона №				
Номер точки	Координаты		Описание закрепления на местности	Средняя квадратическая погрешность определения координат характерных точек границ земельного участка, м
	X	Y		
1	2	3	4	5
15406	409610.42	2189074.68	данные отсутствуют	данные отсутствуют
15407	409635.23	2189084.21	данные отсутствуют	данные отсутствуют
15408	409642.86	2189307.04	данные отсутствуют	данные отсутствуют
15409	409642.55	2189308.57	данные отсутствуют	данные отсутствуют
15410	409644.79	2189363.48	данные отсутствуют	данные отсутствуют
15411	409646.24	2189405.82	данные отсутствуют	данные отсутствуют
15412	409648.86	2189482.6	данные отсутствуют	данные отсутствуют
15413	409649.1	2189489.75	данные отсутствуют	данные отсутствуют
15414	409664.97	2189489.79	данные отсутствуют	данные отсутствуют
15415	409679.48	2189485.92	данные отсутствуют	данные отсутствуют
15416	409702.42	2189476.92	данные отсутствуют	данные отсутствуют
15417	409705.04	2189475.89	данные отсутствуют	данные отсутствуют
15418	409726.9	2189473.21	данные отсутствуют	данные отсутствуют
15419	409749.65	2189473.29	данные отсутствуют	данные отсутствуют
15420	409774.5	2189478.89	данные отсутствуют	данные отсутствуют

Государственный регистратор		ФГИС ЕГРН
полное наименование должности	подпись	инициалы, фамилия

М.П.

Выписка из Единого государственного реестра недвижимости об объекте недвижимости  
**Описание местоположения земельного участка**

<b>Земельный участок</b>			
(вид объекта недвижимости)			
Лист № __ Раздела <b>3.2</b>	Всего листов раздела <b>3.2</b> : __	Всего разделов: __	Всего листов выписки: __
<b>17.11.2022 № 99/2022/505658598</b>			
Кадастровый номер:		<b>47:14:000000:32 (единое землепользование)</b>	

Сведения о характерных точках границы земельного участка				
Система координат: Зона №				
Номер точки	Координаты		Описание закрепления на местности	Средняя квадратическая погрешность определения координат характерных точек границ земельного участка, м
	X	Y		
1	2	3	4	5
15421	409802.66	2189478.97	данные отсутствуют	данные отсутствуют
15422	409804.76	2189464.19	данные отсутствуют	данные отсутствуют
15423	409809.19	2189413.43	данные отсутствуют	данные отсутствуют
15424	409819.58	2189300.31	данные отсутствуют	данные отсутствуют
15425	409821.37	2189280.77	данные отсутствуют	данные отсутствуют
15426	409752.39	2189272.88	данные отсутствуют	данные отсутствуют
15427	409755.4	2189267.35	данные отсутствуют	данные отсутствуют
15428	409771.46	2189200.74	данные отсутствуют	данные отсутствуют
15429	409747.1	2189199.5	данные отсутствуют	данные отсутствуют
15430	409762.49	2189134.52	данные отсутствуют	данные отсутствуют
15431	409775.81	2189131.76	данные отсутствуют	данные отсутствуют
15432	409791.24	2189119.38	данные отсутствуют	данные отсутствуют
15433	409802.8	2189109.33	данные отсутствуют	данные отсутствуют
15434	409814.8	2189096.42	данные отсутствуют	данные отсутствуют
15435	409819.96	2189085.61	данные отсутствуют	данные отсутствуют

Государственный регистратор		ФГИС ЕГРН
полное наименование должности	подпись	инициалы, фамилия

М.П.

Выписка из Единого государственного реестра недвижимости об объекте недвижимости  
**Описание местоположения земельного участка**

<b>Земельный участок</b>			
(вид объекта недвижимости)			
Лист № ___ Раздела <b>3.2</b>	Всего листов раздела <b>3.2</b> : ___	Всего разделов: ___	Всего листов выписки: ___
<b>17.11.2022 № 99/2022/505658598</b>			
Кадастровый номер:		<b>47:14:000000:32 (единое землепользование)</b>	

Сведения о характерных точках границы земельного участка				
Система координат: Зона №				
Номер точки	Координаты		Описание закрепления на местности	Средняя квадратическая погрешность определения координат характерных точек границ земельного участка, м
	X	Y		
1	2	3	4	5
15436	409826.38	2189078.22	данные отсутствуют	данные отсутствуют
15437	409834.94	2189070.29	данные отсутствуют	данные отсутствуют
15438	409844.35	2189061.48	данные отсутствуют	данные отсутствуют
15439	409855.36	2189051.58	данные отсутствуют	данные отсутствуют
15440	409874.64	2189034.56	данные отсутствуют	данные отсутствуют
15441	409905.85	2189007.19	данные отсутствуют	данные отсутствуют
15442	409915.68	2189002.09	данные отсутствуют	данные отсутствуют
15443	409934.1	2188989.63	данные отсутствуют	данные отсутствуют
15444	409949.5	2188979.29	данные отсутствуют	данные отсутствуют
15445	409981.44	2188959.88	данные отсутствуют	данные отсутствуют
15446	410004.13	2188948.3	данные отсутствуют	данные отсутствуют
15447	410016.08	2188945.32	данные отсутствуют	данные отсутствуют
15448	410028.88	2188945.81	данные отсутствуют	данные отсутствуют
15449	410034.84	2188948.41	данные отсутствуют	данные отсутствуют
15450	410039.82	2188953.39	данные отсутствуют	данные отсутствуют

Государственный регистратор		ФГИС ЕГРН
полное наименование должности	подпись	инициалы, фамилия

М.П.

Выписка из Единого государственного реестра недвижимости об объекте недвижимости  
**Описание местоположения земельного участка**

<b>Земельный участок</b>			
(вид объекта недвижимости)			
Лист № ___ Раздела <b>3.2</b>	Всего листов раздела <b>3.2</b> : ___	Всего разделов: ___	Всего листов выписки: ___
<b>17.11.2022 № 99/2022/505658598</b>			
Кадастровый номер:		<b>47:14:000000:32 (единое землепользование)</b>	

Сведения о характерных точках границы земельного участка				
Система координат: Зона №				
Номер точки	Координаты		Описание закрепления на местности	Средняя квадратическая погрешность определения координат характерных точек границ земельного участка, м
	X	Y		
1	2	3	4	5
15451	410046.63	2188960.81	данные отсутствуют	данные отсутствуют
15452	410060.69	2188972.96	данные отсутствуют	данные отсутствуют
15453	410064.08	2188979.22	данные отсутствуют	данные отсутствуют
15454	410065.35	2188986.78	данные отсутствуют	данные отсутствуют
15455	410069.16	2188993.48	данные отсутствуют	данные отсутствуют
15456	410080.73	2189005.32	данные отсутствуют	данные отсутствуют
15457	410078.88	2189110.66	данные отсутствуют	данные отсутствуют
15458	410074.92	2189167.59	данные отсутствуют	данные отсутствуют
15459	410011.41	2189173.43	данные отсутствуют	данные отсутствуют
15460	410010.36	2189206.04	данные отсутствуют	данные отсутствуют
15461	412304.79	2190488.23	данные отсутствуют	данные отсутствуют
15462	412304.93	2190487.24	данные отсутствуют	данные отсутствуют
15463	412303.94	2190487.1	данные отсутствуют	данные отсутствуют
15464	412303.8	2190488.09	данные отсутствуют	данные отсутствуют
15465	411609.62	2190374.02	данные отсутствуют	данные отсутствуют

Государственный регистратор		ФГИС ЕГРН
полное наименование должности	подпись	инициалы, фамилия

М.П.

Выписка из Единого государственного реестра недвижимости об объекте недвижимости  
**Описание местоположения земельного участка**

<b>Земельный участок</b>			
(вид объекта недвижимости)			
Лист № ___ Раздела <b>3.2</b>	Всего листов раздела <b>3.2</b> : ___	Всего разделов: ___	Всего листов выписки: ___
<b>17.11.2022 № 99/2022/505658598</b>			
Кадастровый номер:		<b>47:14:0000000:32 (единое землепользование)</b>	

Сведения о характерных точках границы земельного участка				
Система координат: Зона №				
Номер точки	Координаты		Описание закрепления на местности	Средняя квадратическая погрешность определения координат характерных точек границ земельного участка, м
	X	Y		
1	2	3	4	5
15466	411610.61	2190373.92	данные отсутствуют	данные отсутствуют
15467	411610.51	2190372.93	данные отсутствуют	данные отсутствуют
15468	411609.51	2190373.03	данные отсутствуют	данные отсутствуют
15469	412386.15	2190499	данные отсутствуют	данные отсутствуют
15470	412386.3	2190498.02	данные отсутствуют	данные отсутствуют
15471	412385.31	2190497.87	данные отсутствуют	данные отсутствуют
15472	412385.16	2190498.86	данные отсутствуют	данные отсутствуют
15473	406146.87	2183227.7	данные отсутствуют	данные отсутствуют
15474	406110.9	2183239.66	данные отсутствуют	данные отсутствуют
15475	406120.61	2183269.69	данные отсутствуют	данные отсутствуют
15476	406156.76	2183256.93	данные отсутствуют	данные отсутствуют
15477	406159.83	2183267.97	данные отсутствуют	данные отсутствуют
15478	406174.26	2183263.34	данные отсутствуют	данные отсутствуют
15479	406183.21	2183260.45	данные отсутствуют	данные отсутствуют
15480	406181.14	2183253.96	данные отсутствуют	данные отсутствуют

Государственный регистратор		ФГИС ЕГРН
полное наименование должности	подпись	инициалы, фамилия

М.П.



Выписка из Единого государственного реестра недвижимости об объекте недвижимости  
**Описание местоположения земельного участка**

<b>Земельный участок</b>			
(вид объекта недвижимости)			
Лист № __ Раздела <b>3.2</b>	Всего листов раздела <b>3.2</b> : __	Всего разделов: __	Всего листов выписки: __
<b>17.11.2022 № 99/2022/505658598</b>			
Кадастровый номер:		<b>47:14:0000000:32 (единое землепользование)</b>	

Сведения о характерных точках границы земельного участка				
Система координат: Зона №				
Номер точки	Координаты		Описание закрепления на местности	Средняя квадратическая погрешность определения координат характерных точек границ земельного участка, м
	X	Y		
1	2	3	4	5
15481	406178.18	2183242.38	данные отсутствуют	данные отсутствуют
15482	406177.62	2183235.8	данные отсутствуют	данные отсутствуют
15483	406257.92	2183256.94	данные отсутствуют	данные отсутствуют
15484	406244	2183254.81	данные отсутствуют	данные отсутствуют
15485	406218.99	2183249.64	данные отсутствуют	данные отсутствуют
15486	406218.49	2183255.77	данные отсутствуют	данные отсутствуют
15487	406215.44	2183261.48	данные отсутствуют	данные отсутствуют
15488	406214.41	2183282.01	данные отсутствуют	данные отсутствуют
15489	406247.56	2183282.12	данные отсутствуют	данные отсутствуют
15490	406267.98	2183278.47	данные отсутствуют	данные отсутствуют
15491	406269.25	2183259.93	данные отсутствуют	данные отсутствуют
15492	406302.69	2183268.73	данные отсутствуют	данные отсутствуют
15493	406309.68	2183306.65	данные отсутствуют	данные отсутствуют
15494	406345.45	2183390.18	данные отсутствуют	данные отсутствуют
15495	406393.16	2183372.03	данные отсутствуют	данные отсутствуют

Государственный регистратор		ФГИС ЕГРН
полное наименование должности	подпись	инициалы, фамилия

М.П.

Выписка из Единого государственного реестра недвижимости об объекте недвижимости  
**Описание местоположения земельного участка**

<b>Земельный участок</b>			
(вид объекта недвижимости)			
Лист № __ Раздела <b>3.2</b>	Всего листов раздела <b>3.2</b> : __	Всего разделов: __	Всего листов выписки: __
<b>17.11.2022 № 99/2022/505658598</b>			
Кадастровый номер:		<b>47:14:0000000:32 (единое землепользование)</b>	

Сведения о характерных точках границы земельного участка				
Система координат: Зона №				
Номер точки	Координаты		Описание закрепления на местности	Средняя квадратическая погрешность определения координат характерных точек границ земельного участка, м
	X	Y		
1	2	3	4	5
15496	406445.92	2183442.53	данные отсутствуют	данные отсутствуют
15497	406432.84	2183461.1	данные отсутствуют	данные отсутствуют
15498	406434.53	2183488.12	данные отсутствуют	данные отсутствуют
15499	406448.3	2183549.54	данные отсутствуют	данные отсутствуют
15500	406508.79	2183523.83	данные отсутствуют	данные отсутствуют
15501	406527.54	2183568.01	данные отсутствуют	данные отсутствуют
15502	406428.73	2183607.86	данные отсутствуют	данные отсутствуют
15503	406391.48	2183605.39	данные отсутствуют	данные отсутствуют
15504	406428.23	2183699.27	данные отсутствуют	данные отсутствуют
15505	406386.35	2183717.18	данные отсутствуют	данные отсутствуют
15506	406399.2	2183782.33	данные отсутствуют	данные отсутствуют
15507	406386.72	2183819.28	данные отсутствуют	данные отсутствуют
15508	406438.77	2183963.31	данные отсутствуют	данные отсутствуют
15509	406368.12	2183994.59	данные отсутствуют	данные отсутствуют
15510	406373.78	2184009.97	данные отсутствуют	данные отсутствуют

Государственный регистратор		ФГИС ЕГРН
полное наименование должности	подпись	инициалы, фамилия

М.П.

Выписка из Единого государственного реестра недвижимости об объекте недвижимости  
**Описание местоположения земельного участка**

<b>Земельный участок</b>			
<small>(вид объекта недвижимости)</small>			
Лист № ___ Раздела <b>3.2</b>	Всего листов раздела <b>3.2</b> : ___	Всего разделов: ___	Всего листов выписки: ___
<b>17.11.2022 № 99/2022/505658598</b>			
Кадастровый номер:		<b>47:14:0000000:32 (единое землепользование)</b>	

Сведения о характерных точках границы земельного участка				
Система координат: Зона №				
Номер точки	Координаты		Описание закрепления на местности	Средняя квадратическая погрешность определения координат характерных точек границ земельного участка, м
	X	Y		
1	2	3	4	5
15511	406389.47	2184045.28	данные отсутствуют	данные отсутствуют
15512	406376.97	2184049.7	данные отсутствуют	данные отсутствуют
15513	406261.2	2183711.36	данные отсутствуют	данные отсутствуют
15514	406193.82	2183515.19	данные отсутствуют	данные отсутствуют
15515	406179.82	2183475.94	данные отсутствуют	данные отсутствуют
15516	406152.94	2183396.72	данные отсутствуют	данные отсутствуют
15517	406090.1	2183214.7	данные отсутствуют	данные отсутствуют
15518	406107.64	2183217.37	данные отсутствуют	данные отсутствуют
15519	406170.08	2183299.77	данные отсутствуют	данные отсутствуют
15520	406134.91	2183310.42	данные отсутствуют	данные отсутствуют
15521	406145.34	2183341.48	данные отсутствуют	данные отсутствуют
15522	406153.22	2183364.72	данные отсутствуют	данные отсутствуют
15523	406158.27	2183378.09	данные отсутствуют	данные отсутствуют
15524	406192.82	2183367.96	данные отсутствуют	данные отсутствуют
15525	406179.97	2183331.48	данные отсутствуют	данные отсутствуют

Государственный регистратор		ФГИС ЕГРН
полное наименование должности	подпись	инициалы, фамилия

М.П.

Выписка из Единого государственного реестра недвижимости об объекте недвижимости  
**Описание местоположения земельного участка**

<b>Земельный участок</b>			
(вид объекта недвижимости)			
Лист № __ Раздела <b>3.2</b>	Всего листов раздела <b>3.2</b> : __	Всего разделов: __	Всего листов выписки: __
<b>17.11.2022 № 99/2022/505658598</b>			
Кадастровый номер:		<b>47:14:0000000:32 (единое землепользование)</b>	

Сведения о характерных точках границы земельного участка				
Система координат: Зона №				
Номер точки	Координаты		Описание закрепления на местности	Средняя квадратическая погрешность определения координат характерных точек границ земельного участка, м
	X	Y		
1	2	3	4	5
15526	406222.94	2183319.03	данные отсутствуют	данные отсутствуют
15527	406221.94	2183315.13	данные отсутствуют	данные отсутствуют
15528	406228.64	2183311.85	данные отсутствуют	данные отсутствуют
15529	406219.37	2183294.01	данные отсутствуют	данные отсутствуют
15530	406206.6	2183288.81	данные отсутствуют	данные отсутствуют
15531	406198.29	2183291.3	данные отсутствуют	данные отсутствуют
15532	406197.81	2183289.81	данные отсутствуют	данные отсутствуют
15533	406194.98	2183290.77	данные отсутствуют	данные отсутствуют
15534	406195.22	2183292.22	данные отсутствуют	данные отсутствуют
15535	406259.98	2183459.22	данные отсутствуют	данные отсутствуют
15536	406270.39	2183488.44	данные отсутствуют	данные отсутствуют
15537	406304.92	2183478.2	данные отсутствуют	данные отсутствуют
15538	406293.82	2183449.33	данные отсутствуют	данные отсутствуют
15539	406259.99	2183459.21	данные отсутствуют	данные отсутствуют
15540	406249.85	2183429.11	данные отсутствуют	данные отсутствуют

Государственный регистратор		ФГИС ЕГРН
полное наименование должности	подпись	инициалы, фамилия

М.П.

Выписка из Единого государственного реестра недвижимости об объекте недвижимости  
**Описание местоположения земельного участка**

<b>Земельный участок</b>			
(вид объекта недвижимости)			
Лист № __ Раздела <b>3.2</b>	Всего листов раздела <b>3.2</b> : __	Всего разделов: __	Всего листов выписки: __
<b>17.11.2022 № 99/2022/505658598</b>			
Кадастровый номер:		<b>47:14:0000000:32 (единое землепользование)</b>	

Сведения о характерных точках границы земельного участка				
Система координат: Зона №				
Номер точки	Координаты		Описание закрепления на местности	Средняя квадратическая погрешность определения координат характерных точек границ земельного участка, м
	X	Y		
1	2	3	4	5
15541	406245.14	2183430.6	данные отсутствуют	данные отсутствуют
15542	406236.28	2183433.45	данные отсутствуют	данные отсутствуют
15543	406216.24	2183439.32	данные отсутствуют	данные отсутствуют
15544	406222.5	2183457.31	данные отсутствуют	данные отсутствуют
15545	406223.48	2183460.08	данные отсутствуют	данные отсутствуют
15546	406223.77	2183460.26	данные отсутствуют	данные отсутствуют
15547	406227.13	2183469.13	данные отсутствуют	данные отсутствуют
15548	406370.13	2183476.83	данные отсутствуют	данные отсутствуют
15549	406345.84	2183474.65	данные отсутствуют	данные отсутствуют
15550	406341.62	2183474.32	данные отсутствуют	данные отсутствуют
15551	406338.89	2183474.82	данные отсутствуют	данные отсутствуют
15552	406332.29	2183477.03	данные отсутствуют	данные отсутствуют
15553	406331.46	2183477.43	данные отсутствуют	данные отсутствуют
15554	406328.49	2183478.18	данные отсутствуют	данные отсутствуют
15555	406311.49	2183483.53	данные отсутствуют	данные отсутствуют

Государственный регистратор		ФГИС ЕГРН
полное наименование должности	подпись	инициалы, фамилия

М.П.

Выписка из Единого государственного реестра недвижимости об объекте недвижимости  
**Описание местоположения земельного участка**

<b>Земельный участок</b>			
(вид объекта недвижимости)			
Лист № __ Раздела <b>3.2</b>	Всего листов раздела <b>3.2</b> : __	Всего разделов: __	Всего листов выписки: __
<b>17.11.2022 № 99/2022/505658598</b>			
Кадастровый номер:		<b>47:14:0000000:32 (единое землепользование)</b>	

Сведения о характерных точках границы земельного участка				
Система координат: Зона №				
Номер точки	Координаты		Описание закрепления на местности	Средняя квадратическая погрешность определения координат характерных точек границ земельного участка, м
	X	Y		
1	2	3	4	5
15556	406315.72	2183494.32	данные отсутствуют	данные отсутствуют
15557	406321.12	2183507.93	данные отсутствуют	данные отсутствуют
15558	406323.82	2183514.42	данные отсутствуют	данные отсутствуют
15559	406346.84	2183505.72	данные отсутствуют	данные отсутствуют
15560	406368.38	2183497.88	данные отсутствуют	данные отсутствуют
15561	406375.89	2183495.22	данные отсутствуют	данные отсутствуют
15562	406246.4	2183420.41	данные отсутствуют	данные отсутствуют
15563	406230.48	2183378.39	данные отсутствуют	данные отсутствуют
15564	406208.15	2183378.58	данные отсутствуют	данные отсутствуют
15565	406211.3	2183387.81	данные отсутствуют	данные отсутствуют
15566	406201.44	2183397.07	данные отсутствуют	данные отсутствуют
15567	406207.25	2183413.35	данные отсутствуют	данные отсутствуют
15568	406213.12	2183429.82	данные отсутствуют	данные отсутствуют
15569	406234.67	2183423.46	данные отсутствуют	данные отсутствуют
15570	406271.87	2183292.25	данные отсутствуют	данные отсутствуют

Государственный регистратор		ФГИС ЕГРН
полное наименование должности	подпись	инициалы, фамилия

М.П.

Выписка из Единого государственного реестра недвижимости об объекте недвижимости  
**Описание местоположения земельного участка**

<b>Земельный участок</b>			
(вид объекта недвижимости)			
Лист № __ Раздела <b>3.2</b>	Всего листов раздела <b>3.2</b> : __	Всего разделов: __	Всего листов выписки: __
<b>17.11.2022 № 99/2022/505658598</b>			
Кадастровый номер:		<b>47:14:0000000:32 (единое землепользование)</b>	

Сведения о характерных точках границы земельного участка				
Система координат: Зона №				
Номер точки	Координаты		Описание закрепления на местности	Средняя квадратическая погрешность определения координат характерных точек границ земельного участка, м
	X	Y		
1	2	3	4	5
15571	406266.69	2183301.47	данные отсутствуют	данные отсутствуют
15572	406277.44	2183338.42	данные отсутствуют	данные отсутствуют
15573	406290.39	2183334.74	данные отсутствуют	данные отсутствуют
15574	406293.12	2183333.77	данные отсутствуют	данные отсутствуют
15575	406301.79	2183331.68	данные отсутствуют	данные отсутствуют
15576	406311.93	2183329.37	данные отсутствуют	данные отсутствуют
15577	406310.64	2183324.93	данные отсутствуют	данные отсутствуют
15578	406307.07	2183316.15	данные отсутствуют	данные отсутствуют
15579	406303.61	2183308.97	данные отсутствуют	данные отсутствуют
15580	406296.69	2183292.93	данные отсутствуют	данные отсутствуют
15581	406295.16	2183289.39	данные отсутствуют	данные отсутствуют
15582	406282.97	2183290.54	данные отсутствуют	данные отсутствуют
15583	406277.25	2183291.19	данные отсутствуют	данные отсутствуют
15584	406238.01	2183370.44	данные отсутствуют	данные отсутствуют
15585	406246.93	2183372.28	данные отсутствуют	данные отсутствуют

Государственный регистратор		ФГИС ЕГРН
полное наименование должности	подпись	инициалы, фамилия

М.П.

Выписка из Единого государственного реестра недвижимости об объекте недвижимости  
**Описание местоположения земельного участка**

<b>Земельный участок</b>			
(вид объекта недвижимости)			
Лист № __ Раздела <b>3.2</b>	Всего листов раздела <b>3.2</b> : __	Всего разделов: __	Всего листов выписки: __
<b>17.11.2022 № 99/2022/505658598</b>			
Кадастровый номер:		<b>47:14:0000000:32 (единое землепользование)</b>	

Сведения о характерных точках границы земельного участка				
Система координат: Зона №				
Номер точки	Координаты		Описание закрепления на местности	Средняя квадратическая погрешность определения координат характерных точек границ земельного участка, м
	X	Y		
1	2	3	4	5
15586	406256.57	2183372.4	данные отсутствуют	данные отсутствуют
15587	406266.29	2183369.79	данные отсутствуют	данные отсутствуют
15588	406308.69	2183357.13	данные отсутствуют	данные отсутствуют
15589	406315.2	2183355.18	данные отсутствуют	данные отсутствуют
15590	406309.75	2183338	данные отсутствуют	данные отсутствуют
15591	406302.52	2183339.03	данные отсутствуют	данные отсутствуют
15592	406265.58	2183350.38	данные отсутствуют	данные отсутствуют
15593	406252.41	2183354.68	данные отсутствуют	данные отсутствуют
15594	406235.05	2183360.43	данные отсутствуют	данные отсутствуют
15595	406204.99	2183518.3	данные отсутствуют	данные отсутствуют
15596	406217.01	2183552.25	данные отсутствуют	данные отсутствуют
15597	406249.53	2183540.16	данные отсутствуют	данные отсутствуют
15598	406237.42	2183507.83	данные отсутствуют	данные отсутствуют
15599	406237.06	2183499.39	данные отсутствуют	данные отсутствуют
15600	406233.98	2183490.17	данные отсутствуют	данные отсутствуют

Государственный регистратор		ФГИС ЕГРН
полное наименование должности	подпись	инициалы, фамилия

М.П.



Выписка из Единого государственного реестра недвижимости об объекте недвижимости  
**Описание местоположения земельного участка**

<b>Земельный участок</b>			
(вид объекта недвижимости)			
Лист № __ Раздела <b>3.2</b>	Всего листов раздела <b>3.2</b> : __	Всего разделов: __	Всего листов выписки: __
<b>17.11.2022 № 99/2022/505658598</b>			
Кадастровый номер:		<b>47:14:0000000:32 (единое землепользование)</b>	

Сведения о характерных точках границы земельного участка				
Система координат: Зона №				
Номер точки	Координаты		Описание закрепления на местности	Средняя квадратическая погрешность определения координат характерных точек границ земельного участка, м
	X	Y		
1	2	3	4	5
15601	406227.08	2183471.71	данные отсутствуют	данные отсутствуют
15602	406226.35	2183469.84	данные отсутствуют	данные отсутствуют
15603	406223.17	2183470.78	данные отсутствуют	данные отсутствуют
15604	406191.74	2183479.34	данные отсутствуют	данные отсутствуют
15605	406202.6	2183510.25	данные отсутствуют	данные отсутствуют
15606	435745.07	2172673.88	данные отсутствуют	данные отсутствуют
15607	435680.15	2172646.73	данные отсутствуют	данные отсутствуют
15608	435444.22	2172548.06	данные отсутствуют	данные отсутствуют
15609	435442.68	2172551.75	данные отсутствуют	данные отсутствуют
15610	434498.69	2172156.92	данные отсутствуют	данные отсутствуют
15611	434500.23	2172153.23	данные отсутствуют	данные отсутствуют
15612	434111.47	2171990.56	данные отсутствуют	данные отсутствуют
15613	434112.27	2171988.68	данные отсутствуют	данные отсутствуют
15614	434032.03	2171955.08	данные отсутствуют	данные отсутствуют
15615	434030.65	2171958.37	данные отсутствуют	данные отсутствуют

Государственный регистратор		ФГИС ЕГРН
полное наименование должности	подпись	инициалы, фамилия

М.П.

Выписка из Единого государственного реестра недвижимости об объекте недвижимости  
**Описание местоположения земельного участка**

<b>Земельный участок</b>			
(вид объекта недвижимости)			
Лист № __ Раздела <b>3.2</b>	Всего листов раздела <b>3.2</b> : __	Всего разделов: __	Всего листов выписки: __
<b>17.11.2022 № 99/2022/505658598</b>			
Кадастровый номер:		<b>47:14:0000000:32 (единое землепользование)</b>	

Сведения о характерных точках границы земельного участка				
Система координат: Зона №				
Номер точки	Координаты		Описание закрепления на местности	Средняя квадратическая погрешность определения координат характерных точек границ земельного участка, м
	X	Y		
1	2	3	4	5
15616	433963.25	2171930.17	данные отсутствуют	данные отсутствуют
15617	433962.29	2171932.45	данные отсутствуют	данные отсутствуют
15618	433649.04	2171800.28	данные отсутствуют	данные отсутствуют
15619	433235.93	2171626.38	данные отсутствуют	данные отсутствуют
15620	433113.51	2171574.94	данные отсутствуют	данные отсутствуют
15621	433052.59	2171549.43	данные отсутствуют	данные отсутствуют
15622	433014.61	2171532.55	данные отсутствуют	данные отсутствуют
15623	432931.95	2171501.98	данные отсутствуют	данные отсутствуют
15624	432445.37	2171297.12	данные отсутствуют	данные отсутствуют
15625	432447.5	2171292.05	данные отсутствуют	данные отсутствуют
15626	432355.2	2171253.29	данные отсутствуют	данные отсутствуют
15627	432353.07	2171258.36	данные отсутствуют	данные отсутствуют
15628	432322.03	2171245.39	данные отсутствуют	данные отсутствуют
15629	432200.38	2171208.3	данные отсутствуют	данные отсутствуют
15630	432079.96	2171187.2	данные отсутствуют	данные отсутствуют

Государственный регистратор		ФГИС ЕГРН
полное наименование должности	подпись	инициалы, фамилия

М.П.

Выписка из Единого государственного реестра недвижимости об объекте недвижимости  
**Описание местоположения земельного участка**

<b>Земельный участок</b>			
(вид объекта недвижимости)			
Лист № __ Раздела <b>3.2</b>	Всего листов раздела <b>3.2</b> : __	Всего разделов: __	Всего листов выписки: __
<b>17.11.2022 № 99/2022/505658598</b>			
Кадастровый номер:		<b>47:14:0000000:32 (единое землепользование)</b>	

Сведения о характерных точках границы земельного участка				
Система координат: Зона №				
Номер точки	Координаты		Описание закрепления на местности	Средняя квадратическая погрешность определения координат характерных точек границ земельного участка, м
	X	Y		
1	2	3	4	5
15631	431975.27	2171180.21	данные отсутствуют	данные отсутствуют
15632	431975.6	2171172.22	данные отсутствуют	данные отсутствуют
15633	431874.98	2171167.66	данные отсутствуют	данные отсутствуют
15634	431874.7	2171173.65	данные отсутствуют	данные отсутствуют
15635	431455.2	2171153.77	данные отсутствуют	данные отсутствуют
15636	431417.42	2171151.85	данные отсутствуют	данные отсутствуют
15637	431407.54	2171138.24	данные отсутствуют	данные отсутствуют
15638	431389.49	2171138.75	данные отсутствуют	данные отсутствуют
15639	431379.45	2171149.64	данные отсутствуют	данные отсутствуют
15640	430362.89	2171099.81	данные отсутствуют	данные отсутствуют
15641	430297.95	2171096.73	данные отсутствуют	данные отсутствуют
15642	430040.56	2171083.99	данные отсутствуют	данные отсутствуют
15643	430040.51	2171084.98	данные отсутствуют	данные отсутствуют
15644	429666.21	2171066.21	данные отсутствуют	данные отсутствуют
15645	429666.36	2171063.22	данные отсутствуют	данные отсутствуют

Государственный регистратор		ФГИС ЕГРН
полное наименование должности	подпись	инициалы, фамилия

М.П.

Выписка из Единого государственного реестра недвижимости об объекте недвижимости  
**Описание местоположения земельного участка**

<b>Земельный участок</b>			
(вид объекта недвижимости)			
Лист № ___ Раздела <b>3.2</b>	Всего листов раздела <b>3.2</b> : ___	Всего разделов: ___	Всего листов выписки: ___
<b>17.11.2022 № 99/2022/505658598</b>			
Кадастровый номер:		<b>47:14:0000000:32 (единое землепользование)</b>	

Сведения о характерных точках границы земельного участка				
Система координат: Зона №				
Номер точки	Координаты		Описание закрепления на местности	Средняя квадратическая погрешность определения координат характерных точек границ земельного участка, м
	X	Y		
1	2	3	4	5
15646	429243.16	2171041.37	данные отсутствуют	данные отсутствуют
15647	429246.55	2171031.84	данные отсутствуют	данные отсутствуют
15648	430313.71	2170792.21	данные отсутствуют	данные отсутствуют
15649	430448.16	2170501.96	данные отсутствуют	данные отсутствуют
15650	430623.66	2170122.97	данные отсутствуют	данные отсутствуют
15651	430668.6	2170027.21	данные отсутствуют	данные отсутствуют
15652	430680.01	2170000.99	данные отсутствуют	данные отсутствуют
15653	430955.34	2169406.94	данные отсутствуют	данные отсутствуют
15654	430988.5	2169335.33	данные отсутствуют	данные отсутствуют
15655	431046.07	2168331.48	данные отсутствуют	данные отсутствуют
15656	431057.19	2168124.31	данные отсутствуют	данные отсутствуют
15657	431092.46	2167446.15	данные отсутствуют	данные отсутствуют
15658	431103.26	2167247.16	данные отсутствуют	данные отсутствуют
15659	431106.61	2167191.41	данные отсутствуют	данные отсутствуют
15660	431106.73	2167189.41	данные отсутствуют	данные отсутствуют

Государственный регистратор		ФГИС ЕГРН
полное наименование должности	подпись	инициалы, фамилия

М.П.

Выписка из Единого государственного реестра недвижимости об объекте недвижимости  
**Описание местоположения земельного участка**

<b>Земельный участок</b>			
(вид объекта недвижимости)			
Лист № __ Раздела <b>3.2</b>	Всего листов раздела <b>3.2</b> : __	Всего разделов: __	Всего листов выписки: __
<b>17.11.2022 № 99/2022/505658598</b>			
Кадастровый номер:		<b>47:14:000000:32 (единое землепользование)</b>	

Сведения о характерных точках границы земельного участка				
Система координат: Зона №				
Номер точки	Координаты		Описание закрепления на местности	Средняя квадратическая погрешность определения координат характерных точек границ земельного участка, м
	X	Y		
1	2	3	4	5
15661	431117.99	2166996.81	данные отсутствуют	данные отсутствуют
15662	431118.11	2166994.81	данные отсутствуют	данные отсутствуют
15663	431128.94	2166807.27	данные отсутствуют	данные отсутствуют
15664	431129.06	2166805.27	данные отсутствуют	данные отсутствуют
15665	431141.22	2166596.17	данные отсутствуют	данные отсутствуют
15666	431141.34	2166594.17	данные отсутствуют	данные отсутствуют
15667	431153.4	2166378.12	данные отсутствуют	данные отсутствуют
15668	431164.21	2166188.43	данные отсутствуют	данные отсутствуют
15669	431165.08	2166188.47	данные отсутствуют	данные отсутствуют
15670	431165.18	2166186.47	данные отсутствуют	данные отсутствуют
15671	431164.32	2166186.43	данные отсутствуют	данные отсутствуют
15672	431176.75	2165974.79	данные отсутствуют	данные отсутствуют
15673	431176.87	2165972.79	данные отсутствуют	данные отсутствуют
15674	431189.24	2165770.38	данные отсутствуют	данные отсутствуют
15675	431189.36	2165768.38	данные отсутствуют	данные отсутствуют

Государственный регистратор		ФГИС ЕГРН
полное наименование должности	подпись	инициалы, фамилия

М.П.

Выписка из Единого государственного реестра недвижимости об объекте недвижимости  
**Описание местоположения земельного участка**

<b>Земельный участок</b>			
(вид объекта недвижимости)			
Лист № __ Раздела <b>3.2</b>	Всего листов раздела <b>3.2</b> : __	Всего разделов: __	Всего листов выписки: __
<b>17.11.2022 № 99/2022/505658598</b>			
Кадастровый номер:		<b>47:14:0000000:32 (единое землепользование)</b>	

Сведения о характерных точках границы земельного участка				
Система координат: Зона №				
Номер точки	Координаты		Описание закрепления на местности	Средняя квадратическая погрешность определения координат характерных точек границ земельного участка, м
	X	Y		
1	2	3	4	5
15676	431201.56	2165562.75	данные отсутствуют	данные отсутствуют
15677	431201.68	2165560.75	данные отсутствуют	данные отсутствуют
15678	431212.84	2165364.38	данные отсутствуют	данные отсутствуют
15679	431212.96	2165362.39	данные отсутствуют	данные отсутствуют
15680	431216.11	2165298.61	данные отсутствуют	данные отсутствуют
15681	431219.81	2165238.61	данные отсутствуют	данные отсутствуют
15682	431221.76	2165238.8	данные отсутствуют	данные отсутствуют
15683	431222.13	2165232.93	данные отсутствуют	данные отсутствуют
15684	431220.18	2165232.81	данные отсутствуют	данные отсутствуют
15685	431223.49	2165178.87	данные отсутствуют	данные отсутствуют
15686	431225.28	2165179.05	данные отсутствуют	данные отсутствуют
15687	431225.65	2165173.17	данные отсутствуют	данные отсутствуют
15688	431223.84	2165173.02	данные отсутствуют	данные отсутствуют
15689	431226.7	2165124.64	данные отсутствуют	данные отсутствуют
15690	431227.96	2165105.22	данные отсутствуют	данные отсутствуют

Государственный регистратор		ФГИС ЕГРН
полное наименование должности	подпись	инициалы, фамилия

М.П.

Выписка из Единого государственного реестра недвижимости об объекте недвижимости  
**Описание местоположения земельного участка**

<b>Земельный участок</b>			
(вид объекта недвижимости)			
Лист № ___ Раздела <b>3.2</b>	Всего листов раздела <b>3.2</b> : ___	Всего разделов: ___	Всего листов выписки: ___
<b>17.11.2022 № 99/2022/505658598</b>			
Кадастровый номер:		<b>47:14:0000000:32 (единое землепользование)</b>	

Сведения о характерных точках границы земельного участка				
Система координат: Зона №				
Номер точки	Координаты		Описание закрепления на местности	Средняя квадратическая погрешность определения координат характерных точек границ земельного участка, м
	X	Y		
1	2	3	4	5
15691	431231.56	2165105.22	данные отсутствуют	данные отсутствуют
15692	431231.69	2165096.5	данные отсутствуют	данные отсутствуют
15693	431228.52	2165096.44	данные отсутствуют	данные отсутствуют
15694	431258.42	2164618.26	данные отсутствуют	данные отсутствуют
15695	431189.25	2164598.62	данные отсутствуют	данные отсутствуют
15696	431127.14	2164563.97	данные отсутствуют	данные отсутствуют
15697	431061.86	2164511.53	данные отсутствуют	данные отсутствуют
15698	431030.56	2164493.62	данные отсутствуют	данные отсутствуют
15699	429971.59	2164223.47	данные отсутствуют	данные отсутствуют
15700	429508.51	2164105.72	данные отсутствуют	данные отсутствуют
15701	429033.99	2164073.22	данные отсутствуют	данные отсутствуют
15702	428614.97	2164044.58	данные отсутствуют	данные отсутствуют
15703	428469.48	2164032.91	данные отсутствуют	данные отсутствуют
15704	427960.7	2163886.02	данные отсутствуют	данные отсутствуют
15705	427850.11	2163854.21	данные отсутствуют	данные отсутствуют

Государственный регистратор		ФГИС ЕГРН
полное наименование должности	подпись	инициалы, фамилия

М.П.

Выписка из Единого государственного реестра недвижимости об объекте недвижимости  
**Описание местоположения земельного участка**

<b>Земельный участок</b>			
(вид объекта недвижимости)			
Лист № __ Раздела <b>3.2</b>	Всего листов раздела <b>3.2</b> : __	Всего разделов: __	Всего листов выписки: __
<b>17.11.2022 № 99/2022/505658598</b>			
Кадастровый номер:		<b>47:14:0000000:32 (единое землепользование)</b>	

Сведения о характерных точках границы земельного участка				
Система координат: Зона №				
Номер точки	Координаты		Описание закрепления на местности	Средняя квадратическая погрешность определения координат характерных точек границ земельного участка, м
	X	Y		
1	2	3	4	5
15706	427672.46	2163802.78	данные отсутствуют	данные отсутствуют
15707	427671.9	2163719.67	данные отсутствуют	данные отсутствуют
15708	427623.45	2163694.5	данные отсутствуют	данные отсутствуют
15709	427459.06	2163609.74	данные отсутствуют	данные отсутствуют
15710	427419.93	2163594.26	данные отсутствуют	данные отсутствуют
15711	427398.16	2163579.51	данные отсутствуют	данные отсутствуют
15712	427367.12	2163556.95	данные отсутствуют	данные отсутствуют
15713	427312.21	2163526.78	данные отсутствуют	данные отсутствуют
15714	427237.8	2163494.55	данные отсутствуют	данные отсутствуют
15715	427190.19	2163490.06	данные отсутствуют	данные отсутствуют
15716	427176.06	2163492.6	данные отсутствуют	данные отсутствуют
15717	427112	2163496.45	данные отсутствуют	данные отсутствуют
15718	427096.44	2163502.31	данные отсутствуют	данные отсутствуют
15719	427039.72	2163403.25	данные отсутствуют	данные отсутствуют
15720	427058.98	2163403.49	данные отсутствуют	данные отсутствуют

Государственный регистратор		ФГИС ЕГРН
полное наименование должности	подпись	инициалы, фамилия

М.П.



Выписка из Единого государственного реестра недвижимости об объекте недвижимости  
**Описание местоположения земельного участка**

<b>Земельный участок</b>			
(вид объекта недвижимости)			
Лист № ___ Раздела <b>3.2</b>	Всего листов раздела <b>3.2</b> : ___	Всего разделов: ___	Всего листов выписки: ___
<b>17.11.2022 № 99/2022/505658598</b>			
Кадастровый номер:		<b>47:14:0000000:32 (единое землепользование)</b>	

Сведения о характерных точках границы земельного участка				
Система координат: Зона №				
Номер точки	Координаты		Описание закрепления на местности	Средняя квадратическая погрешность определения координат характерных точек границ земельного участка, м
	X	Y		
1	2	3	4	5
15721	427067.6	2163397.62	данные отсутствуют	данные отсутствуют
15722	427092.11	2163380.92	данные отсутствуют	данные отсутствуют
15723	427124.73	2163346.21	данные отсутствуют	данные отсутствуют
15724	427156.38	2163309.11	данные отсутствуют	данные отсутствуют
15725	427204.58	2163270.69	данные отсутствуют	данные отсутствуют
15726	427274	2163232.22	данные отсутствуют	данные отсутствуют
15727	427285.65	2163246.97	данные отсутствуют	данные отсутствуют
15728	427285.1	2163259.05	данные отсутствуют	данные отсутствуют
15729	427282.44	2163268.81	данные отсутствуют	данные отсутствуют
15730	427271.62	2163287.58	данные отсутствуют	данные отсутствуют
15731	427270.12	2163293.78	данные отсутствуют	данные отсутствуют
15732	427269.22	2163297.35	данные отсутствуют	данные отсутствуют
15733	427270.78	2163306.2	данные отсутствуют	данные отсутствуют
15734	427274.73	2163311.06	данные отсутствуют	данные отсутствуют
15735	427283.8	2163312.23	данные отсутствуют	данные отсутствуют

Государственный регистратор		ФГИС ЕГРН
полное наименование должности	подпись	инициалы, фамилия

М.П.

Выписка из Единого государственного реестра недвижимости об объекте недвижимости  
**Описание местоположения земельного участка**

<b>Земельный участок</b>			
(вид объекта недвижимости)			
Лист № __ Раздела <b>3.2</b>	Всего листов раздела <b>3.2</b> : __	Всего разделов: __	Всего листов выписки: __
<b>17.11.2022 № 99/2022/505658598</b>			
Кадастровый номер:		<b>47:14:0000000:32 (единое землепользование)</b>	

Сведения о характерных точках границы земельного участка				
Система координат: Зона №				
Номер точки	Координаты		Описание закрепления на местности	Средняя квадратическая погрешность определения координат характерных точек границ земельного участка, м
	X	Y		
1	2	3	4	5
15736	427290.18	2163312.27	данные отсутствуют	данные отсутствуют
15737	427300.04	2163309.13	данные отсутствуют	данные отсутствуют
15738	427308.34	2163304.58	данные отсутствуют	данные отсутствуют
15739	427320.41	2163294.65	данные отсутствуют	данные отсутствуют
15740	427329.17	2163282.78	данные отсутствуют	данные отсутствуют
15741	427350.22	2163261.1	данные отсутствуют	данные отсутствуют
15742	427376.61	2163246.98	данные отсутствуют	данные отсутствуют
15743	427399.43	2163232.93	данные отсутствуют	данные отсутствуют
15744	427390.26	2163224.3	данные отсутствуют	данные отсутствуют
15745	427377.8	2163210.32	данные отсутствуют	данные отсутствуют
15746	427371.18	2163197.88	данные отсутствуют	данные отсутствуют
15747	427373.94	2163197.29	данные отсутствуют	данные отсутствуют
15748	427394.31	2163196.35	данные отсутствуют	данные отсутствуют
15749	427415.76	2163203.32	данные отсутствуют	данные отсутствуют
15750	427434.81	2163214.09	данные отсутствуют	данные отсутствуют

Государственный регистратор		ФГИС ЕГРН
полное наименование должности	подпись	инициалы, фамилия

М.П.

Выписка из Единого государственного реестра недвижимости об объекте недвижимости  
**Описание местоположения земельного участка**

<b>Земельный участок</b>			
<small>(вид объекта недвижимости)</small>			
Лист № ___ Раздела <b>3.2</b>	Всего листов раздела <b>3.2</b> : ___	Всего разделов: ___	Всего листов выписки: ___
<b>17.11.2022 № 99/2022/505658598</b>			
Кадастровый номер:		<b>47:14:0000000:32 (единое землепользование)</b>	

Сведения о характерных точках границы земельного участка				
Система координат: Зона №				
Номер точки	Координаты		Описание закрепления на местности	Средняя квадратическая погрешность определения координат характерных точек границ земельного участка, м
	X	Y		
1	2	3	4	5
15751	427454.24	2163232.86	данные отсутствуют	данные отсутствуют
15752	427466.64	2163259.03	данные отсутствуют	данные отсутствуют
15753	427490.14	2163280.13	данные отсутствуют	данные отсутствуют
15754	427516.66	2163284.32	данные отсутствуют	данные отсутствуют
15755	427542.22	2163271.3	данные отсутствуют	данные отсутствуют
15756	427544.94	2163236.61	данные отсутствуют	данные отсутствуют
15757	427543.82	2163220.74	данные отсутствуют	данные отсутствуют
15758	427537.01	2163195.98	данные отсутствуют	данные отсутствуют
15759	427519.78	2163176.02	данные отсутствуют	данные отсутствуют
15760	427497.08	2163152.53	данные отсутствуют	данные отсутствуют
15761	427469.02	2163143.73	данные отсутствуют	данные отсутствуют
15762	427442.03	2163143.69	данные отсутствуют	данные отсутствуют
15763	427414.62	2163134.68	данные отсутствуют	данные отсутствуют
15764	427399.13	2163114.91	данные отсутствуют	данные отсутствуют
15765	427397.37	2163099.72	данные отсутствуют	данные отсутствуют

Государственный регистратор		ФГИС ЕГРН
полное наименование должности	подпись	инициалы, фамилия

М.П.

Выписка из Единого государственного реестра недвижимости об объекте недвижимости  
**Описание местоположения земельного участка**

<b>Земельный участок</b>			
(вид объекта недвижимости)			
Лист № __ Раздела <b>3.2</b>	Всего листов раздела <b>3.2</b> : __	Всего разделов: __	Всего листов выписки: __
<b>17.11.2022 № 99/2022/505658598</b>			
Кадастровый номер:		<b>47:14:0000000:32 (единое землепользование)</b>	

Сведения о характерных точках границы земельного участка				
Система координат: Зона №				
Номер точки	Координаты		Описание закрепления на местности	Средняя квадратическая погрешность определения координат характерных точек границ земельного участка, м
	X	Y		
1	2	3	4	5
15766	427402.45	2163087.85	данные отсутствуют	данные отсутствуют
15767	427417.9	2163069.24	данные отсутствуют	данные отсутствуют
15768	427432.73	2163058.27	данные отсутствуют	данные отсутствуют
15769	427459.49	2163029.71	данные отсутствуют	данные отсутствуют
15770	427460.2	2163028.88	данные отсутствуют	данные отсутствуют
15771	427487.21	2162999.35	данные отсутствуют	данные отсутствуют
15772	427521.08	2162978.69	данные отсутствуют	данные отсутствуют
15773	427531.67	2162968.7	данные отсутствуют	данные отсутствуют
15774	427537.76	2162964.57	данные отсутствуют	данные отсутствуют
15775	427544.38	2162958.52	данные отсутствуют	данные отсутствуют
15776	427553.11	2162942.68	данные отсутствуют	данные отсутствуют
15777	427552.22	2162922.05	данные отсутствуют	данные отсутствуют
15778	427539.56	2162907.38	данные отсутствуют	данные отсутствуют
15779	427534.47	2162904.58	данные отсутствуют	данные отсутствуют
15780	427528.58	2162892.51	данные отсутствуют	данные отсутствуют

Государственный регистратор		ФГИС ЕГРН
полное наименование должности	подпись	инициалы, фамилия

М.П.

Выписка из Единого государственного реестра недвижимости об объекте недвижимости  
**Описание местоположения земельного участка**

<b>Земельный участок</b>			
(вид объекта недвижимости)			
Лист № __ Раздела <b>3.2</b>	Всего листов раздела <b>3.2</b> : __	Всего разделов: __	Всего листов выписки: __
<b>17.11.2022 № 99/2022/505658598</b>			
Кадастровый номер:		<b>47:14:0000000:32 (единое землепользование)</b>	

Сведения о характерных точках границы земельного участка				
Система координат: Зона №				
Номер точки	Координаты		Описание закрепления на местности	Средняя квадратическая погрешность определения координат характерных точек границ земельного участка, м
	X	Y		
1	2	3	4	5
15781	427526.95	2162881.54	данные отсутствуют	данные отсутствуют
15782	427529.13	2162846.93	данные отсутствуют	данные отсутствуют
15783	427528.55	2162825.21	данные отсутствуют	данные отсутствуют
15784	427515.6	2162807.42	данные отсутствуют	данные отсутствуют
15785	427484.94	2162790.12	данные отсутствуют	данные отсутствуют
15786	427475.7	2162770.09	данные отсутствуют	данные отсутствуют
15787	427468.32	2162730	данные отсутствуют	данные отсутствуют
15788	427479.41	2162700.03	данные отсутствуют	данные отсутствуют
15789	427495.45	2162683.81	данные отсутствуют	данные отсутствуют
15790	427526.22	2162668.47	данные отсутствуют	данные отсутствуют
15791	427546.82	2162661.71	данные отсутствуют	данные отсутствуют
15792	427574.82	2162661.05	данные отсутствуют	данные отсутствуют
15793	427605.88	2162663.3	данные отсутствуют	данные отсутствуют
15794	427687.26	2162660.94	данные отсутствуют	данные отсутствуют
15795	427713.08	2162652.73	данные отсутствуют	данные отсутствуют

Государственный регистратор		ФГИС ЕГРН
полное наименование должности	подпись	инициалы, фамилия

М.П.

Выписка из Единого государственного реестра недвижимости об объекте недвижимости  
**Описание местоположения земельного участка**

<b>Земельный участок</b>			
(вид объекта недвижимости)			
Лист № ___ Раздела <b>3.2</b>	Всего листов раздела <b>3.2</b> : ___	Всего разделов: ___	Всего листов выписки: ___
<b>17.11.2022 № 99/2022/505658598</b>			
Кадастровый номер:		<b>47:14:0000000:32 (единое землепользование)</b>	

Сведения о характерных точках границы земельного участка				
Система координат: Зона №				
Номер точки	Координаты		Описание закрепления на местности	Средняя квадратическая погрешность определения координат характерных точек границ земельного участка, м
	X	Y		
1	2	3	4	5
15796	427728.95	2162631.31	данные отсутствуют	данные отсутствуют
15797	427734.14	2162606.86	данные отсутствуют	данные отсутствуют
15798	427739.09	2162585.13	данные отсутствуют	данные отсутствуют
15799	427755.22	2162551.17	данные отсутствуют	данные отсутствуют
15800	427767.54	2162524.08	данные отсутствуют	данные отсутствуют
15801	427783.5	2162484.52	данные отсутствуют	данные отсутствуют
15802	427786.23	2162466.53	данные отсутствуют	данные отсутствуют
15803	427790.88	2162448.03	данные отсутствуют	данные отсутствуют
15804	427806.14	2162434.88	данные отсутствуют	данные отсутствуют
15805	427829.98	2162429.35	данные отсутствуют	данные отсутствуют
15806	427916.24	2162435.64	данные отсутствуют	данные отсутствуют
15807	427939.35	2162424.22	данные отсутствуют	данные отсутствуют
15808	427955.11	2162410.37	данные отсутствуют	данные отсутствуют
15809	427958.99	2162390.3	данные отсутствуют	данные отсутствуют
15810	427957.53	2162377.03	данные отсутствуют	данные отсутствуют

Государственный регистратор		ФГИС ЕГРН
полное наименование должности	подпись	инициалы, фамилия

М.П.

Выписка из Единого государственного реестра недвижимости об объекте недвижимости  
**Описание местоположения земельного участка**

<b>Земельный участок</b>			
(вид объекта недвижимости)			
Лист № ___ Раздела <b>3.2</b>	Всего листов раздела <b>3.2</b> : ___	Всего разделов: ___	Всего листов выписки: ___
<b>17.11.2022 № 99/2022/505658598</b>			
Кадастровый номер:		<b>47:14:0000000:32 (единое землепользование)</b>	

Сведения о характерных точках границы земельного участка				
Система координат: Зона №				
Номер точки	Координаты		Описание закрепления на местности	Средняя квадратическая погрешность определения координат характерных точек границ земельного участка, м
	X	Y		
1	2	3	4	5
15811	427955.1	2162363.43	данные отсутствуют	данные отсутствуют
15812	427950	2162340.1	данные отсутствуют	данные отсутствуют
15813	427946.29	2162317.93	данные отсутствуют	данные отсутствуют
15814	427949.76	2162298.67	данные отсутствуют	данные отсутствуют
15815	427958.6	2162285.87	данные отсутствуют	данные отсутствуют
15816	427970.28	2162277.4	данные отсутствуют	данные отсутствуют
15817	427979.54	2162275.04	данные отсутствуют	данные отсутствуют
15818	428026.9	2162262.66	данные отсутствуют	данные отсутствуют
15819	428053.8	2162245.51	данные отсутствуют	данные отсутствуют
15820	428067.13	2162224.76	данные отсутствуют	данные отсутствуют
15821	428069.02	2162193.33	данные отсутствуют	данные отсутствуют
15822	428069.07	2162177.15	данные отсутствуют	данные отсутствуют
15823	428069.55	2162176.3	данные отсутствуют	данные отсутствуют
15824	428085.88	2162173.76	данные отсутствуют	данные отсутствуют
15825	428115.22	2162172.17	данные отсутствуют	данные отсутствуют

Государственный регистратор		ФГИС ЕГРН
полное наименование должности	подпись	инициалы, фамилия

М.П.

Выписка из Единого государственного реестра недвижимости об объекте недвижимости  
**Описание местоположения земельного участка**

<b>Земельный участок</b>			
(вид объекта недвижимости)			
Лист № __ Раздела <b>3.2</b>	Всего листов раздела <b>3.2</b> : __	Всего разделов: __	Всего листов выписки: __
<b>17.11.2022 № 99/2022/505658598</b>			
Кадастровый номер:		<b>47:14:0000000:32 (единое землепользование)</b>	

Сведения о характерных точках границы земельного участка				
Система координат: Зона №				
Номер точки	Координаты		Описание закрепления на местности	Средняя квадратическая погрешность определения координат характерных точек границ земельного участка, м
	X	Y		
1	2	3	4	5
15826	428148.71	2162170.12	данные отсутствуют	данные отсутствуют
15827	428201.07	2162165.04	данные отсутствуют	данные отсутствуют
15828	428205.28	2162162.28	данные отсутствуют	данные отсутствуют
15829	428220.81	2162153.13	данные отсутствуют	данные отсутствуют
15830	428240.23	2162111.14	данные отсутствуют	данные отсутствуют
15831	428257.59	2162072.67	данные отсутствуют	данные отсутствуют
15832	428266.2	2162061.52	данные отсутствуют	данные отсутствуют
15833	428277.7	2162055.08	данные отсутствуют	данные отсутствуют
15834	428294.28	2162054.88	данные отсутствуют	данные отсутствуют
15835	428308.12	2162058.09	данные отсутствуют	данные отсутствуют
15836	428320.84	2162067.74	данные отсутствуют	данные отсутствуют
15837	428331.65	2162082.05	данные отсутствуют	данные отсутствуют
15838	428341.67	2162105.57	данные отсутствуют	данные отсутствуют
15839	428358.97	2162134.03	данные отсутствуют	данные отсутствуют
15840	428376.19	2162150.01	данные отсутствуют	данные отсутствуют

Государственный регистратор		ФГИС ЕГРН
полное наименование должности	подпись	инициалы, фамилия

М.П.



Выписка из Единого государственного реестра недвижимости об объекте недвижимости  
**Описание местоположения земельного участка**

<b>Земельный участок</b>			
(вид объекта недвижимости)			
Лист № __ Раздела <b>3.2</b>	Всего листов раздела <b>3.2</b> : __	Всего разделов: __	Всего листов выписки: __
<b>17.11.2022 № 99/2022/505658598</b>			
Кадастровый номер:		<b>47:14:0000000:32 (единое землепользование)</b>	

Сведения о характерных точках границы земельного участка				
Система координат: Зона №				
Номер точки	Координаты		Описание закрепления на местности	Средняя квадратическая погрешность определения координат характерных точек границ земельного участка, м
	X	Y		
1	2	3	4	5
15841	428401.89	2162155.7	данные отсутствуют	данные отсутствуют
15842	428421.68	2162146.36	данные отсутствуют	данные отсутствуют
15843	428431.96	2162136.97	данные отсутствуют	данные отсутствуют
15844	428434.95	2162119.04	данные отсутствуют	данные отсутствуют
15845	428435.67	2162103.25	данные отсутствуют	данные отсутствуют
15846	428433.02	2162090.53	данные отсутствуют	данные отсутствуют
15847	428428.4	2162075.48	данные отсутствуют	данные отсутствуют
15848	428427.09	2162066.04	данные отсутствуют	данные отсутствуют
15849	428428.23	2162062.28	данные отсутствуют	данные отсутствуют
15850	428432.13	2162052.02	данные отсутствуют	данные отсутствуют
15851	428448.86	2162038.15	данные отсутствуют	данные отсутствуют
15852	428477.25	2162019.88	данные отсутствуют	данные отсутствуют
15853	428507.67	2162012.09	данные отсутствуют	данные отсутствуют
15854	428525.23	2162009.51	данные отсутствуют	данные отсутствуют
15855	428550.12	2162006.04	данные отсутствуют	данные отсутствуют

Государственный регистратор		ФГИС ЕГРН
полное наименование должности	подпись	инициалы, фамилия

М.П.

Выписка из Единого государственного реестра недвижимости об объекте недвижимости  
**Описание местоположения земельного участка**

<b>Земельный участок</b>			
(вид объекта недвижимости)			
Лист № __ Раздела <b>3.2</b>	Всего листов раздела <b>3.2</b> : __	Всего разделов: __	Всего листов выписки: __
<b>17.11.2022 № 99/2022/505658598</b>			
Кадастровый номер:		<b>47:14:0000000:32 (единое землепользование)</b>	

Сведения о характерных точках границы земельного участка				
Система координат: Зона №				
Номер точки	Координаты		Описание закрепления на местности	Средняя квадратическая погрешность определения координат характерных точек границ земельного участка, м
	X	Y		
1	2	3	4	5
15856	428582.74	2161992.46	данные отсутствуют	данные отсутствуют
15857	428608.68	2161968.5	данные отсутствуют	данные отсутствуют
15858	428655.46	2161927.23	данные отсутствуют	данные отсутствуют
15859	428676.16	2161914.29	данные отсутствуют	данные отсутствуют
15860	428680.16	2161913.45	данные отсутствуют	данные отсутствуют
15861	428689.97	2161914.42	данные отсутствуют	данные отсутствуют
15862	428696.93	2161916.02	данные отсутствуют	данные отсутствуют
15863	428708.07	2161917.35	данные отсутствуют	данные отсутствуют
15864	428718.76	2161917.48	данные отсутствуют	данные отсутствуют
15865	428731.39	2161918.05	данные отсутствуют	данные отсутствуют
15866	428745.42	2161910.54	данные отсутствуют	данные отсутствуют
15867	428752.38	2161902.14	данные отсутствуют	данные отсутствуют
15868	428757.57	2161893.38	данные отсутствуют	данные отсутствуют
15869	428759.76	2161885.71	данные отсутствуют	данные отсутствуют
15870	428761.66	2161875.77	данные отсутствуют	данные отсутствуют

Государственный регистратор		ФГИС ЕГРН
полное наименование должности	подпись	инициалы, фамилия

М.П.

Выписка из Единого государственного реестра недвижимости об объекте недвижимости  
**Описание местоположения земельного участка**

<b>Земельный участок</b>			
(вид объекта недвижимости)			
Лист № __ Раздела <b>3.2</b>	Всего листов раздела <b>3.2</b> : __	Всего разделов: __	Всего листов выписки: __
<b>17.11.2022 № 99/2022/505658598</b>			
Кадастровый номер:		<b>47:14:0000000:32 (единое землепользование)</b>	

Сведения о характерных точках границы земельного участка				
Система координат: Зона №				
Номер точки	Координаты		Описание закрепления на местности	Средняя квадратическая погрешность определения координат характерных точек границ земельного участка, м
	X	Y		
1	2	3	4	5
15871	428762.03	2161867.52	данные отсутствуют	данные отсутствуют
15872	428762.74	2161859.44	данные отсутствуют	данные отсутствуют
15873	428762.98	2161847.42	данные отсутствуют	данные отсутствуют
15874	428765.66	2161835.44	данные отсутствуют	данные отсутствуют
15875	428770.86	2161825.48	данные отсутствуют	данные отсутствуют
15876	428790.55	2161808.84	данные отсутствуют	данные отсутствуют
15877	428801.91	2161802.19	данные отсутствуют	данные отсутствуют
15878	428836.73	2161791.52	данные отсутствуют	данные отсутствуют
15879	428863.64	2161788.89	данные отсутствуют	данные отсутствуют
15880	428905.6	2161790.51	данные отсутствуют	данные отсутствуют
15881	428932.52	2161782.87	данные отсутствуют	данные отсутствуют
15882	428942.65	2161776	данные отсутствуют	данные отсутствуют
15883	428954.96	2161767.77	данные отсутствуют	данные отсутствуют
15884	428959.79	2161745.52	данные отсутствуют	данные отсутствуют
15885	428960.73	2161724.82	данные отсутствуют	данные отсутствуют

Государственный регистратор		ФГИС ЕГРН
полное наименование должности	подпись	инициалы, фамилия

М.П.

Выписка из Единого государственного реестра недвижимости об объекте недвижимости  
**Описание местоположения земельного участка**

<b>Земельный участок</b>			
(вид объекта недвижимости)			
Лист № ___ Раздела <b>3.2</b>	Всего листов раздела <b>3.2</b> : ___	Всего разделов: ___	Всего листов выписки: ___
<b>17.11.2022 № 99/2022/505658598</b>			
Кадастровый номер:		<b>47:14:0000000:32 (единое землепользование)</b>	

Сведения о характерных точках границы земельного участка				
Система координат: Зона №				
Номер точки	Координаты		Описание закрепления на местности	Средняя квадратическая погрешность определения координат характерных точек границ земельного участка, м
	X	Y		
1	2	3	4	5
15886	428961.36	2161710.82	данные отсутствуют	данные отсутствуют
15887	428961.98	2161697.27	данные отсутствуют	данные отсутствуют
15888	428962.85	2161678.01	данные отсутствуют	данные отсутствуют
15889	428964.42	2161657.38	данные отсутствуют	данные отсутствуют
15890	428965.31	2161637.76	данные отсутствуют	данные отсутствуют
15891	428973.28	2161618.7	данные отсутствуют	данные отсутствуют
15892	428984.95	2161600.65	данные отсутствуют	данные отсутствуют
15893	429008.2	2161576.78	данные отсутствуют	данные отсутствуют
15894	429018.27	2161564.92	данные отсутствуют	данные отсутствуют
15895	429029.36	2161551.83	данные отсутствуют	данные отсутствуют
15896	429061.62	2161525.56	данные отсутствуют	данные отсутствуют
15897	429079.36	2161516.24	данные отсутствуют	данные отсутствуют
15898	429097.33	2161509.65	данные отсутствуют	данные отсутствуют
15899	429122.33	2161510.78	данные отсутствуют	данные отсутствуют
15900	429141.17	2161517.9	данные отсутствуют	данные отсутствуют

Государственный регистратор		ФГИС ЕГРН
полное наименование должности	подпись	инициалы, фамилия

М.П.

Выписка из Единого государственного реестра недвижимости об объекте недвижимости  
**Описание местоположения земельного участка**

<b>Земельный участок</b>			
(вид объекта недвижимости)			
Лист № ___ Раздела <b>3.2</b>	Всего листов раздела <b>3.2</b> : ___	Всего разделов: ___	Всего листов выписки: ___
<b>17.11.2022 № 99/2022/505658598</b>			
Кадастровый номер:		<b>47:14:0000000:32 (единое землепользование)</b>	

Сведения о характерных точках границы земельного участка				
Система координат: Зона №				
Номер точки	Координаты		Описание закрепления на местности	Средняя квадратическая погрешность определения координат характерных точек границ земельного участка, м
	X	Y		
1	2	3	4	5
15901	429156.97	2161529.17	данные отсутствуют	данные отсутствуют
15902	429168.08	2161548.33	данные отсутствуют	данные отсутствуют
15903	429172.48	2161567.35	данные отсутствуют	данные отсутствуют
15904	429175.47	2161635.75	данные отсутствуют	данные отсутствуют
15905	429174.5	2161703.24	данные отсутствуют	данные отсутствуют
15906	429182.31	2161737.76	данные отсутствуют	данные отсутствуют
15907	429197.67	2161756.93	данные отсутствуют	данные отсутствуют
15908	429218.45	2161762.07	данные отсутствуют	данные отсутствуют
15909	429273.73	2161757.3	данные отсутствуют	данные отсутствуют
15910	429333.21	2161751.45	данные отсутствуют	данные отсутствуют
15911	429384.86	2161741.75	данные отсутствуют	данные отсутствуют
15912	429430.64	2161731.94	данные отсутствуют	данные отсутствуют
15913	429481.26	2161726.04	данные отсутствуют	данные отсутствуют
15914	429550.68	2161723.99	данные отсутствуют	данные отсутствуют
15915	429605.14	2161712.61	данные отсутствуют	данные отсутствуют

Государственный регистратор		ФГИС ЕГРН
полное наименование должности	подпись	инициалы, фамилия

М.П.

Выписка из Единого государственного реестра недвижимости об объекте недвижимости  
**Описание местоположения земельного участка**

<b>Земельный участок</b>			
(вид объекта недвижимости)			
Лист № __ Раздела <b>3.2</b>	Всего листов раздела <b>3.2</b> : __	Всего разделов: __	Всего листов выписки: __
<b>17.11.2022 № 99/2022/505658598</b>			
Кадастровый номер:		<b>47:14:0000000:32 (единое землепользование)</b>	

Сведения о характерных точках границы земельного участка				
Система координат: Зона №				
Номер точки	Координаты		Описание закрепления на местности	Средняя квадратическая погрешность определения координат характерных точек границ земельного участка, м
	X	Y		
1	2	3	4	5
15916	429643.52	2161703.35	данные отсутствуют	данные отсутствуют
15917	429670.2	2161682.26	данные отсутствуют	данные отсутствуют
15918	429697.84	2161657.76	данные отсутствуют	данные отсутствуют
15919	429701.25	2161649.5	данные отсутствуют	данные отсутствуют
15920	429707.66	2161635.02	данные отсутствуют	данные отсутствуют
15921	429714.02	2161615.93	данные отсутствуют	данные отсутствуют
15922	429716.42	2161598.77	данные отсутствуют	данные отсутствуют
15923	429719.9	2161570.99	данные отсутствуют	данные отсутствуют
15924	429722.12	2161536.84	данные отсутствуют	данные отсутствуют
15925	429711.99	2161509.16	данные отсутствуют	данные отсутствуют
15926	429700.07	2161483.94	данные отсутствуют	данные отсутствуют
15927	429685.91	2161459.43	данные отсутствуют	данные отсутствуют
15928	429682.21	2161442.75	данные отсутствуют	данные отсутствуют
15929	429683.91	2161438.81	данные отсутствуют	данные отсутствуют
15930	429690.24	2161436.95	данные отсутствуют	данные отсутствуют

Государственный регистратор		ФГИС ЕГРН
полное наименование должности	подпись	инициалы, фамилия

М.П.

Выписка из Единого государственного реестра недвижимости об объекте недвижимости  
**Описание местоположения земельного участка**

<b>Земельный участок</b>			
(вид объекта недвижимости)			
Лист № __ Раздела <b>3.2</b>	Всего листов раздела <b>3.2</b> : __	Всего разделов: __	Всего листов выписки: __
<b>17.11.2022 № 99/2022/505658598</b>			
Кадастровый номер:		<b>47:14:0000000:32 (единое землепользование)</b>	

Сведения о характерных точках границы земельного участка				
Система координат: Зона №				
Номер точки	Координаты		Описание закрепления на местности	Средняя квадратическая погрешность определения координат характерных точек границ земельного участка, м
	X	Y		
1	2	3	4	5
15931	429705.34	2161438.63	данные отсутствуют	данные отсутствуют
15932	429738.1	2161442.29	данные отсутствуют	данные отсутствуют
15933	429782.21	2161452.96	данные отсутствуют	данные отсутствуют
15934	429811.72	2161456.76	данные отсутствуют	данные отсутствуют
15935	429844.24	2161456.17	данные отсутствуют	данные отсутствуют
15936	429866.31	2161446.96	данные отсутствуют	данные отсутствуют
15937	429982.18	2161395.7	данные отсутствуют	данные отсутствуют
15938	430052.69	2161364.14	данные отсутствуют	данные отсутствуют
15939	430469.03	2160675.7	данные отсутствуют	данные отсутствуют
15940	430537.43	2160562.44	данные отсутствуют	данные отсутствуют
15941	430558.42	2160540.99	данные отсутствуют	данные отсутствуют
15942	430578.59	2160513.06	данные отсутствуют	данные отсутствуют
15943	430592.57	2160482.14	данные отсутствуют	данные отсутствуют
15944	430610.66	2160454.51	данные отсутствуют	данные отсутствуют
15945	430622.48	2160439.19	данные отсутствуют	данные отсутствуют

Государственный регистратор		ФГИС ЕГРН
полное наименование должности	подпись	инициалы, фамилия

М.П.

Выписка из Единого государственного реестра недвижимости об объекте недвижимости  
**Описание местоположения земельного участка**

<b>Земельный участок</b>			
(вид объекта недвижимости)			
Лист № __ Раздела <b>3.2</b>	Всего листов раздела <b>3.2</b> : __	Всего разделов: __	Всего листов выписки: __
<b>17.11.2022 № 99/2022/505658598</b>			
Кадастровый номер:		<b>47:14:0000000:32 (единое землепользование)</b>	

Сведения о характерных точках границы земельного участка				
Система координат: Зона №				
Номер точки	Координаты		Описание закрепления на местности	Средняя квадратическая погрешность определения координат характерных точек границ земельного участка, м
	X	Y		
1	2	3	4	5
15946	430641.09	2160421.72	данные отсутствуют	данные отсутствуют
15947	430710.65	2160374.11	данные отсутствуют	данные отсутствуют
15948	430745.65	2160345.12	данные отсутствуют	данные отсутствуют
15949	430757.93	2160328.27	данные отсутствуют	данные отсутствуют
15950	430776.43	2160291.75	данные отсутствуют	данные отсутствуют
15951	430809.15	2160203.18	данные отсутствуют	данные отсутствуют
15952	430823.15	2160166.76	данные отсутствуют	данные отсутствуют
15953	430832.38	2160155.38	данные отсутствуют	данные отсутствуют
15954	430846.38	2160145.73	данные отсутствуют	данные отсутствуют
15955	430862.97	2160130.57	данные отсутствуют	данные отсутствуют
15956	430881.3	2160104.5	данные отсутствуют	данные отсутствуют
15957	430893.91	2160086.12	данные отсутствуют	данные отсутствуют
15958	430922.79	2160041.72	данные отсутствуют	данные отсутствуют
15959	430938.28	2160025.54	данные отсутствуют	данные отсутствуют
15960	430957.47	2160013.79	данные отсутствуют	данные отсутствуют

Государственный регистратор		ФГИС ЕГРН
полное наименование должности	подпись	инициалы, фамилия

М.П.



Выписка из Единого государственного реестра недвижимости об объекте недвижимости  
**Описание местоположения земельного участка**

<b>Земельный участок</b>			
(вид объекта недвижимости)			
Лист № __ Раздела <b>3.2</b>	Всего листов раздела <b>3.2</b> : __	Всего разделов: __	Всего листов выписки: __
<b>17.11.2022 № 99/2022/505658598</b>			
Кадастровый номер:		<b>47:14:0000000:32 (единое землепользование)</b>	

Сведения о характерных точках границы земельного участка				
Система координат: Зона №				
Номер точки	Координаты		Описание закрепления на местности	Средняя квадратическая погрешность определения координат характерных точек границ земельного участка, м
	X	Y		
1	2	3	4	5
15961	430973.67	2160004.01	данные отсутствуют	данные отсутствуют
15962	430996.97	2159975.9	данные отсутствуют	данные отсутствуют
15963	431004.36	2159963.27	данные отсутствуют	данные отсутствуют
15964	431012.3	2159945.63	данные отсутствуют	данные отсутствуют
15965	431016.99	2159928.63	данные отсутствуют	данные отсутствуют
15966	431019.49	2159913.04	данные отсутствуют	данные отсутствуют
15967	431024.21	2159901.28	данные отсутствуют	данные отсутствуют
15968	431035.17	2159892.81	данные отсутствуют	данные отсутствуют
15969	431053.99	2159882.68	данные отсутствуют	данные отсутствуют
15970	431064.1	2159870.97	данные отсутствуют	данные отсутствуют
15971	431072.53	2159854.29	данные отсутствуют	данные отсутствуют
15972	431076.12	2159832.31	данные отсутствуют	данные отсутствуют
15973	431079.24	2159814.39	данные отсутствуют	данные отсутствуют
15974	431085.3	2159805.99	данные отсутствуют	данные отсутствуют
15975	431093.3	2159801.25	данные отсутствуют	данные отсутствуют

Государственный регистратор		ФГИС ЕГРН
полное наименование должности	подпись	инициалы, фамилия

М.П.

Выписка из Единого государственного реестра недвижимости об объекте недвижимости  
**Описание местоположения земельного участка**

<b>Земельный участок</b>			
(вид объекта недвижимости)			
Лист № ___ Раздела <b>3.2</b>	Всего листов раздела <b>3.2</b> : ___	Всего разделов: ___	Всего листов выписки: ___
<b>17.11.2022 № 99/2022/505658598</b>			
Кадастровый номер:		<b>47:14:0000000:32 (единое землепользование)</b>	

Сведения о характерных точках границы земельного участка				
Система координат: Зона №				
Номер точки	Координаты		Описание закрепления на местности	Средняя квадратическая погрешность определения координат характерных точек границ земельного участка, м
	X	Y		
1	2	3	4	5
15976	431123.27	2159794.75	данные отсутствуют	данные отсутствуют
15977	431131.48	2159793.01	данные отсутствуют	данные отсутствуют
15978	431150.47	2159785.79	данные отсутствуют	данные отсутствуют
15979	431159.44	2159777.1	данные отсутствуют	данные отсутствуют
15980	431162.21	2159768.54	данные отсутствуют	данные отсутствуют
15981	431162.5	2159755.2	данные отсутствуют	данные отсутствуют
15982	431155.91	2159731.61	данные отсутствуют	данные отсутствуют
15983	431143.65	2159670.91	данные отсутствуют	данные отсутствуют
15984	431144.6	2159621.28	данные отсутствуют	данные отсутствуют
15985	431149.44	2159584.2	данные отсутствуют	данные отсутствуют
15986	431154.26	2159571.76	данные отсутствуют	данные отсутствуют
15987	431164.09	2159554.65	данные отсутствуют	данные отсутствуют
15988	431181.59	2159541.38	данные отсутствуют	данные отсутствуют
15989	431316.8	2159481.57	данные отсутствуют	данные отсутствуют
15990	431350.6	2159461.87	данные отсутствуют	данные отсутствуют

Государственный регистратор		ФГИС ЕГРН
полное наименование должности	подпись	инициалы, фамилия

М.П.

Выписка из Единого государственного реестра недвижимости об объекте недвижимости  
**Описание местоположения земельного участка**

<b>Земельный участок</b>			
(вид объекта недвижимости)			
Лист № __ Раздела <b>3.2</b>	Всего листов раздела <b>3.2</b> : __	Всего разделов: __	Всего листов выписки: __
<b>17.11.2022 № 99/2022/505658598</b>			
Кадастровый номер:		<b>47:14:0000000:32 (единое землепользование)</b>	

Сведения о характерных точках границы земельного участка				
Система координат: Зона №				
Номер точки	Координаты		Описание закрепления на местности	Средняя квадратическая погрешность определения координат характерных точек границ земельного участка, м
	X	Y		
1	2	3	4	5
15991	431365.01	2159448.81	данные отсутствуют	данные отсутствуют
15992	431366.54	2159441.97	данные отсутствуют	данные отсутствуют
15993	431367.66	2159432.88	данные отсутствуют	данные отсутствуют
15994	431363.79	2159418.34	данные отсутствуют	данные отсутствуют
15995	431363.5	2159417.24	данные отсутствуют	данные отсутствуют
15996	431347.08	2159382.47	данные отсутствуют	данные отсутствуют
15997	431344.04	2159368.92	данные отсутствуют	данные отсутствуют
15998	431348.62	2159355.42	данные отсутствуют	данные отсутствуют
15999	431355.64	2159350.76	данные отсутствуют	данные отсутствуют
16000	431369.45	2159350.77	данные отсутствуют	данные отсутствуют
16001	431383.5	2159357	данные отсутствуют	данные отсутствуют
16002	431398.77	2159370.47	данные отсутствуют	данные отсутствуют
16003	431419.8	2159383.52	данные отсутствуют	данные отсутствуют
16004	431433.31	2159383.32	данные отсутствуют	данные отсутствуют
16005	431449.44	2159373.59	данные отсутствуют	данные отсутствуют

Государственный регистратор		ФГИС ЕГРН
полное наименование должности	подпись	инициалы, фамилия

М.П.

Выписка из Единого государственного реестра недвижимости об объекте недвижимости  
**Описание местоположения земельного участка**

<b>Земельный участок</b>			
(вид объекта недвижимости)			
Лист № __ Раздела <b>3.2</b>	Всего листов раздела <b>3.2</b> : __	Всего разделов: __	Всего листов выписки: __
<b>17.11.2022 № 99/2022/505658598</b>			
Кадастровый номер:		<b>47:14:0000000:32 (единое землепользование)</b>	

Сведения о характерных точках границы земельного участка				
Система координат: Зона №				
Номер точки	Координаты		Описание закрепления на местности	Средняя квадратическая погрешность определения координат характерных точек границ земельного участка, м
	X	Y		
1	2	3	4	5
16006	431466.59	2159358.69	данные отсутствуют	данные отсутствуют
16007	431553.52	2159258.44	данные отсутствуют	данные отсутствуют
16008	431586.07	2159221.26	данные отсутствуют	данные отсутствуют
16009	431604.8	2159199.47	данные отсутствуют	данные отсутствуют
16010	431616.26	2159184.08	данные отсутствуют	данные отсутствуют
16011	431631.56	2159156.66	данные отсутствуют	данные отсутствуют
16012	431641.18	2159124.47	данные отсутствуют	данные отсутствуют
16013	431639.75	2159093.51	данные отсутствуют	данные отсутствуют
16014	431634.97	2159050.36	данные отсутствуют	данные отсутствуют
16015	431626.25	2159013.27	данные отсутствуют	данные отсутствуют
16016	431608.97	2158969.31	данные отсутствуют	данные отсутствуют
16017	431646.06	2158976.95	данные отсутствуют	данные отсутствуют
16018	431748.76	2158999.13	данные отсутствуют	данные отсутствуют
16019	432332.83	2159292.28	данные отсутствуют	данные отсутствуют
16020	432515.05	2158979.46	данные отсутствуют	данные отсутствуют

Государственный регистратор		ФГИС ЕГРН
полное наименование должности	подпись	инициалы, фамилия

М.П.

Выписка из Единого государственного реестра недвижимости об объекте недвижимости  
**Описание местоположения земельного участка**

<b>Земельный участок</b>			
(вид объекта недвижимости)			
Лист № __ Раздела <b>3.2</b>	Всего листов раздела <b>3.2</b> : __	Всего разделов: __	Всего листов выписки: __
<b>17.11.2022 № 99/2022/505658598</b>			
Кадастровый номер:		<b>47:14:0000000:32 (единое землепользование)</b>	

Сведения о характерных точках границы земельного участка				
Система координат: Зона №				
Номер точки	Координаты		Описание закрепления на местности	Средняя квадратическая погрешность определения координат характерных точек границ земельного участка, м
	X	Y		
1	2	3	4	5
16021	432462.77	2158916.53	данные отсутствуют	данные отсутствуют
16022	432831.19	2158267.27	данные отсутствуют	данные отсутствуют
16023	432884.87	2158172.34	данные отсутствуют	данные отсутствуют
16024	433482.18	2157117.29	данные отсутствуют	данные отсутствуют
16025	433531.74	2157028.95	данные отсутствуют	данные отсутствуют
16026	433568.25	2156965.3	данные отсутствуют	данные отсутствуют
16027	433572.89	2156957.22	данные отсутствуют	данные отсутствуют
16028	433598.14	2156937.53	данные отсутствуют	данные отсутствуют
16029	433604.99	2156932.52	данные отсутствуют	данные отсутствуют
16030	433632.83	2156911.48	данные отсутствуют	данные отсутствуют
16031	433701.94	2156877.86	данные отсутствуют	данные отсутствуют
16032	433765.58	2156847.85	данные отсутствуют	данные отсутствуют
16033	433790.6	2156833.91	данные отсутствуют	данные отсутствуют
16034	433857.42	2156881.9	данные отсутствуют	данные отсутствуют
16035	433900.69	2156912.05	данные отсутствуют	данные отсутствуют

Государственный регистратор		ФГИС ЕГРН
полное наименование должности	подпись	инициалы, фамилия

М.П.

Выписка из Единого государственного реестра недвижимости об объекте недвижимости  
**Описание местоположения земельного участка**

<b>Земельный участок</b>			
(вид объекта недвижимости)			
Лист № ___ Раздела <b>3.2</b>	Всего листов раздела <b>3.2</b> : ___	Всего разделов: ___	Всего листов выписки: ___
<b>17.11.2022 № 99/2022/505658598</b>			
Кадастровый номер:		<b>47:14:0000000:32 (единое землепользование)</b>	

Сведения о характерных точках границы земельного участка				
Система координат: Зона №				
Номер точки	Координаты		Описание закрепления на местности	Средняя квадратическая погрешность определения координат характерных точек границ земельного участка, м
	X	Y		
1	2	3	4	5
16036	433971.47	2156961.39	данные отсутствуют	данные отсутствуют
16037	433988.43	2156973.21	данные отсутствуют	данные отсутствуют
16038	434121.37	2157065.89	данные отсутствуют	данные отсутствуют
16039	434146.32	2157083.24	данные отсутствуют	данные отсутствуют
16040	434165.21	2157096.51	данные отсутствуют	данные отсутствуют
16041	434181.05	2157107.46	данные отсутствуют	данные отсутствуют
16042	434205.37	2157124.43	данные отсутствуют	данные отсутствуют
16043	434286.42	2157181	данные отсутствуют	данные отсутствуют
16044	434330.36	2157211.57	данные отсутствуют	данные отсутствуют
16045	434348.93	2157225.16	данные отсутствуют	данные отсутствуют
16046	434357.03	2157231.05	данные отсутствуют	данные отсутствуют
16047	434434.47	2157287.59	данные отсутствуют	данные отсутствуют
16048	434487.05	2157325.97	данные отсутствуют	данные отсутствуют
16049	434527.22	2157355.33	данные отсутствуют	данные отсутствуют
16050	434549.93	2157371.89	данные отсутствуют	данные отсутствуют

Государственный регистратор		ФГИС ЕГРН
полное наименование должности	подпись	инициалы, фамилия

М.П.

Выписка из Единого государственного реестра недвижимости об объекте недвижимости  
**Описание местоположения земельного участка**

<b>Земельный участок</b>			
(вид объекта недвижимости)			
Лист № __ Раздела <b>3.2</b>	Всего листов раздела <b>3.2</b> : __	Всего разделов: __	Всего листов выписки: __
<b>17.11.2022 № 99/2022/505658598</b>			
Кадастровый номер:		<b>47:14:0000000:32 (единое землепользование)</b>	

Сведения о характерных точках границы земельного участка				
Система координат: Зона №				
Номер точки	Координаты		Описание закрепления на местности	Средняя квадратическая погрешность определения координат характерных точек границ земельного участка, м
	X	Y		
1	2	3	4	5
16051	434769.74	2157537.42	данные отсутствуют	данные отсутствуют
16052	434815.41	2157571.81	данные отсутствуют	данные отсутствуют
16053	434831.26	2157583.76	данные отсутствуют	данные отсутствуют
16054	435064.61	2157761.37	данные отсутствуют	данные отсутствуют
16055	435089.77	2157780.93	данные отсутствуют	данные отсутствуют
16056	435176.67	2157848.72	данные отсутствуют	данные отсутствуют
16057	435261.69	2157902.96	данные отсутствуют	данные отсутствуют
16058	435275.55	2157908.79	данные отсутствуют	данные отсутствуют
16059	435336.98	2157934.63	данные отсутствуют	данные отсутствуют
16060	435379.64	2157948.07	данные отсутствуют	данные отсутствуют
16061	435400.16	2157954.56	данные отсутствуют	данные отсутствуют
16062	435420.26	2157959.71	данные отсутствуют	данные отсутствуют
16063	435441.43	2157964.61	данные отсутствуют	данные отсутствуют
16064	435454.78	2157968.44	данные отсутствуют	данные отсутствуют
16065	435544.55	2157987.95	данные отсутствуют	данные отсутствуют

Государственный регистратор		ФГИС ЕГРН
полное наименование должности	подпись	инициалы, фамилия

М.П.

Выписка из Единого государственного реестра недвижимости об объекте недвижимости  
**Описание местоположения земельного участка**

<b>Земельный участок</b>			
(вид объекта недвижимости)			
Лист № __ Раздела <b>3.2</b>	Всего листов раздела <b>3.2</b> : __	Всего разделов: __	Всего листов выписки: __
<b>17.11.2022 № 99/2022/505658598</b>			
Кадастровый номер:		<b>47:14:0000000:32 (единое землепользование)</b>	

Сведения о характерных точках границы земельного участка				
Система координат: Зона №				
Номер точки	Координаты		Описание закрепления на местности	Средняя квадратическая погрешность определения координат характерных точек границ земельного участка, м
	X	Y		
1	2	3	4	5
16066	435558.43	2157990.06	данные отсутствуют	данные отсутствуют
16067	435653.87	2158004.53	данные отсутствуют	данные отсутствуют
16068	435662.86	2158005.9	данные отсутствуют	данные отсутствуют
16069	435676.45	2158007.71	данные отсутствуют	данные отсутствуют
16070	435730.27	2158014.99	данные отсутствуют	данные отсутствуют
16071	436046.59	2158057.4	данные отсутствуют	данные отсутствуют
16072	436082.2	2158062.2	данные отсутствуют	данные отсутствуют
16073	436193.45	2158073.29	данные отсутствуют	данные отсутствуют
16074	436215.45	2158074.02	данные отсутствуют	данные отсутствуют
16075	436252.56	2158075.26	данные отсутствуют	данные отсутствуют
16076	436301.59	2158069.34	данные отсутствуют	данные отсутствуют
16077	436333.99	2158065.34	данные отсутствуют	данные отсутствуют
16078	436495.05	2158037.79	данные отсутствуют	данные отсутствуют
16079	436591.63	2158021.39	данные отсутствуют	данные отсутствуют
16080	436632.13	2158014.5	данные отсутствуют	данные отсутствуют

Государственный регистратор		ФГИС ЕГРН
полное наименование должности	подпись	инициалы, фамилия

М.П.



Выписка из Единого государственного реестра недвижимости об объекте недвижимости  
**Описание местоположения земельного участка**

<b>Земельный участок</b>			
(вид объекта недвижимости)			
Лист № __ Раздела <b>3.2</b>	Всего листов раздела <b>3.2</b> : __	Всего разделов: __	Всего листов выписки: __
<b>17.11.2022 № 99/2022/505658598</b>			
Кадастровый номер:		<b>47:14:0000000:32 (единое землепользование)</b>	

Сведения о характерных точках границы земельного участка				
Система координат: Зона №				
Номер точки	Координаты		Описание закрепления на местности	Средняя квадратическая погрешность определения координат характерных точек границ земельного участка, м
	X	Y		
1	2	3	4	5
16081	436646	2158012.18	данные отсутствуют	данные отсутствуют
16082	436650.04	2158011.43	данные отсутствуют	данные отсутствуют
16083	436773.64	2157990.08	данные отсутствуют	данные отсутствуют
16084	436843.26	2157978.38	данные отсутствуют	данные отсутствуют
16085	436869.94	2157973.85	данные отсутствуют	данные отсутствуют
16086	436893.86	2157969.84	данные отсутствуют	данные отсутствуют
16087	436950.49	2157960.54	данные отсутствуют	данные отсутствуют
16088	436966.87	2157957.27	данные отсутствуют	данные отсутствуют
16089	437105.03	2157929.85	данные отсутствуют	данные отсутствуют
16090	437147.13	2157925.45	данные отсутствуют	данные отсутствуют
16091	437184.52	2157921.57	данные отсутствуют	данные отсутствуют
16092	437246.03	2157920.65	данные отсутствуют	данные отсутствуют
16093	437298.94	2157919.85	данные отсутствуют	данные отсутствуют
16094	437361.46	2157926.39	данные отсутствуют	данные отсутствуют
16095	437434.46	2157934.04	данные отсутствуют	данные отсутствуют

Государственный регистратор		ФГИС ЕГРН
полное наименование должности	подпись	инициалы, фамилия

М.П.

Выписка из Единого государственного реестра недвижимости об объекте недвижимости  
**Описание местоположения земельного участка**

<b>Земельный участок</b>			
(вид объекта недвижимости)			
Лист № __ Раздела <b>3.2</b>	Всего листов раздела <b>3.2</b> : __	Всего разделов: __	Всего листов выписки: __
<b>17.11.2022 № 99/2022/505658598</b>			
Кадастровый номер:		<b>47:14:0000000:32 (единое землепользование)</b>	

Сведения о характерных точках границы земельного участка				
Система координат: Зона №				
Номер точки	Координаты		Описание закрепления на местности	Средняя квадратическая погрешность определения координат характерных точек границ земельного участка, м
	X	Y		
1	2	3	4	5
16096	437475.3	2157938.27	данные отсутствуют	данные отсутствуют
16097	437526.88	2157943.72	данные отсутствуют	данные отсутствуют
16098	437639.11	2157955.2	данные отсутствуют	данные отсутствуют
16099	437699.54	2157961.4	данные отсутствуют	данные отсутствуют
16100	437866.82	2157978.55	данные отсутствуют	данные отсутствуют
16101	438028.2	2157996.11	данные отсутствуют	данные отсутствуют
16102	438120.76	2158007.43	данные отсутствуют	данные отсутствуют
16103	438173.9	2158012.04	данные отсутствуют	данные отсутствуют
16104	438241.85	2158019.46	данные отсутствуют	данные отсутствуют
16105	438300.5	2158025.71	данные отсутствуют	данные отсутствуют
16106	438335.62	2158029.75	данные отсутствуют	данные отсутствуют
16107	438385.31	2158035.12	данные отсутствуют	данные отсутствуют
16108	438346.2	2158124.55	данные отсутствуют	данные отсутствуют
16109	438336.16	2158147.51	данные отсутствуют	данные отсутствуют
16110	438274.38	2158279.22	данные отсутствуют	данные отсутствуют

Государственный регистратор		ФГИС ЕГРН
полное наименование должности	подпись	инициалы, фамилия

М.П.

Выписка из Единого государственного реестра недвижимости об объекте недвижимости  
**Описание местоположения земельного участка**

<b>Земельный участок</b>			
(вид объекта недвижимости)			
Лист № __ Раздела <b>3.2</b>	Всего листов раздела <b>3.2</b> : __	Всего разделов: __	Всего листов выписки: __
<b>17.11.2022 № 99/2022/505658598</b>			
Кадастровый номер:		<b>47:14:0000000:32 (единое землепользование)</b>	

Сведения о характерных точках границы земельного участка				
Система координат: Зона №				
Номер точки	Координаты		Описание закрепления на местности	Средняя квадратическая погрешность определения координат характерных точек границ земельного участка, м
	X	Y		
1	2	3	4	5
16111	438249.29	2158324.26	данные отсутствуют	данные отсутствуют
16112	438234.33	2158351.15	данные отсутствуют	данные отсутствуют
16113	438182.21	2158425.48	данные отсутствуют	данные отсутствуют
16114	438126.37	2158499.76	данные отсутствуют	данные отсутствуют
16115	438089.53	2158553.65	данные отсутствуют	данные отсутствуют
16116	438072.54	2158599.81	данные отсутствуют	данные отсутствуют
16117	438070.19	2158651.62	данные отсутствуют	данные отсутствуют
16118	438082.39	2158711.09	данные отсутствуют	данные отсутствуют
16119	438110.03	2158765.12	данные отсутствуют	данные отсутствуют
16120	438130.45	2158800.84	данные отсутствуют	данные отсутствуют
16121	438171.02	2158867.78	данные отсутствуют	данные отсутствуют
16122	438187.08	2158894.73	данные отсутствуют	данные отсутствуют
16123	438208.19	2158926.58	данные отсутствуют	данные отсутствуют
16124	438085.41	2159038.61	данные отсутствуют	данные отсутствуют
16125	438029.09	2159089.39	данные отсутствуют	данные отсутствуют

Государственный регистратор		ФГИС ЕГРН
полное наименование должности	подпись	инициалы, фамилия

М.П.

Выписка из Единого государственного реестра недвижимости об объекте недвижимости  
**Описание местоположения земельного участка**

<b>Земельный участок</b>			
(вид объекта недвижимости)			
Лист № __ Раздела <b>3.2</b>	Всего листов раздела <b>3.2</b> : __	Всего разделов: __	Всего листов выписки: __
<b>17.11.2022 № 99/2022/505658598</b>			
Кадастровый номер:		<b>47:14:0000000:32 (единое землепользование)</b>	

Сведения о характерных точках границы земельного участка				
Система координат: Зона №				
Номер точки	Координаты		Описание закрепления на местности	Средняя квадратическая погрешность определения координат характерных точек границ земельного участка, м
	X	Y		
1	2	3	4	5
16126	437378.95	2159680.24	данные отсутствуют	данные отсутствуют
16127	437579.81	2159824.72	данные отсутствуют	данные отсутствуют
16128	437595.25	2159834.39	данные отсутствуют	данные отсутствуют
16129	437599.89	2159837.42	данные отсутствуют	данные отсутствуют
16130	437559.9	2159907.26	данные отсутствуют	данные отсутствуют
16131	437596.43	2159943.37	данные отсутствуют	данные отсутствуют
16132	437685.73	2159886.29	данные отсутствуют	данные отсутствуют
16133	437704.94	2159898.07	данные отсутствуют	данные отсутствуют
16134	437704.96	2159898.09	данные отсутствуют	данные отсутствуют
16135	437702.49	2159901.57	данные отсутствуют	данные отсутствуют
16136	437718.96	2159913.09	данные отсутствуют	данные отсутствуют
16137	437722.16	2159908.56	данные отсутствуют	данные отсутствуют
16138	437722.19	2159908.58	данные отсутствуют	данные отсутствуют
16139	437738.21	2159918.3	данные отсутствуют	данные отсутствуют
16140	437734.25	2159923.97	данные отсутствуют	данные отсутствуют

Государственный регистратор		ФГИС ЕГРН
полное наименование должности	подпись	инициалы, фамилия

М.П.

Выписка из Единого государственного реестра недвижимости об объекте недвижимости  
**Описание местоположения земельного участка**

<b>Земельный участок</b>			
<small>(вид объекта недвижимости)</small>			
Лист № __ Раздела <b>3.2</b>	Всего листов раздела <b>3.2</b> : __	Всего разделов: __	Всего листов выписки: __
<b>17.11.2022 № 99/2022/505658598</b>			
Кадастровый номер:		<b>47:14:0000000:32 (единое землепользование)</b>	

Сведения о характерных точках границы земельного участка				
Система координат: Зона №				
Номер точки	Координаты		Описание закрепления на местности	Средняя квадратическая погрешность определения координат характерных точек границ земельного участка, м
	X	Y		
1	2	3	4	5
16141	437750.1	2159934.03	данные отсутствуют	данные отсутствуют
16142	437754.42	2159928.15	данные отсутствуют	данные отсутствуют
16143	437775.83	2159941.15	данные отсутствуют	данные отсутствуют
16144	437773.78	2159945.32	данные отсутствуют	данные отсутствуют
16145	437787.66	2159954.93	данные отсутствуют	данные отсутствуют
16146	437790.88	2159950.29	данные отсутствуют	данные отсутствуют
16147	437842.66	2159981.72	данные отсутствуют	данные отсутствуют
16148	437836.88	2159990.49	данные отсутствуют	данные отсутствуют
16149	437853.94	2160000.93	данные отсутствуют	данные отсутствуют
16150	437870.8	2160011.69	данные отсутствуют	данные отсутствуют
16151	437876.86	2160002.49	данные отсутствуют	данные отсутствуют
16152	438133.49	2160157.84	данные отсутствуют	данные отсутствуют
16153	438341.11	2160282.5	данные отсутствуют	данные отсутствуют
16154	438615.04	2160455.96	данные отсутствуют	данные отсутствуют
16155	438663.7	2160419.71	данные отсутствуют	данные отсутствуют

Государственный регистратор		ФГИС ЕГРН
полное наименование должности	подпись	инициалы, фамилия

М.П.

Выписка из Единого государственного реестра недвижимости об объекте недвижимости  
**Описание местоположения земельного участка**

<b>Земельный участок</b>			
<small>(вид объекта недвижимости)</small>			
Лист № __ Раздела <b>3.2</b>	Всего листов раздела <b>3.2</b> : __	Всего разделов: __	Всего листов выписки: __
<b>17.11.2022 № 99/2022/505658598</b>			
Кадастровый номер:		<b>47:14:0000000:32 (единое землепользование)</b>	

Сведения о характерных точках границы земельного участка				
Система координат: Зона №				
Номер точки	Координаты		Описание закрепления на местности	Средняя квадратическая погрешность определения координат характерных точек границ земельного участка, м
	X	Y		
1	2	3	4	5
16156	438690.81	2160399.52	данные отсутствуют	данные отсутствуют
16157	438709.43	2160385.64	данные отсутствуют	данные отсутствуют
16158	438718.9	2160378.67	данные отсутствуют	данные отсутствуют
16159	438740.41	2160362.56	данные отсутствуют	данные отсутствуют
16160	438818.88	2160304.11	данные отсутствуют	данные отсутствуют
16161	438847.14	2160285.29	данные отсутствуют	данные отсутствуют
16162	438896.81	2160248.36	данные отсутствуют	данные отсутствуют
16163	439159.29	2160617.48	данные отсутствуют	данные отсутствуют
16164	439265.42	2160673.98	данные отсутствуют	данные отсутствуют
16165	439383.86	2160933.5	данные отсутствуют	данные отсутствуют
16166	439552.22	2161210.49	данные отсутствуют	данные отсутствуют
16167	439559.14	2161263.74	данные отсутствуют	данные отсутствуют
16168	439578.54	2161418.97	данные отсутствуют	данные отсутствуют
16169	439599.64	2161416.42	данные отсутствуют	данные отсутствуют
16170	439635.9	2161743.89	данные отсутствуют	данные отсутствуют

Государственный регистратор		ФГИС ЕГРН
полное наименование должности	подпись	инициалы, фамилия

М.П.

Выписка из Единого государственного реестра недвижимости об объекте недвижимости  
**Описание местоположения земельного участка**

<b>Земельный участок</b>			
(вид объекта недвижимости)			
Лист № __ Раздела <b>3.2</b>	Всего листов раздела <b>3.2</b> : __	Всего разделов: __	Всего листов выписки: __
<b>17.11.2022 № 99/2022/505658598</b>			
Кадастровый номер:		<b>47:14:0000000:32 (единое землепользование)</b>	

Сведения о характерных точках границы земельного участка				
Система координат: Зона №				
Номер точки	Координаты		Описание закрепления на местности	Средняя квадратическая погрешность определения координат характерных точек границ земельного участка, м
	X	Y		
1	2	3	4	5
16171	439617.77	2161752.33	данные отсутствуют	данные отсутствуют
16172	439634.34	2162241.03	данные отсутствуют	данные отсутствуют
16173	439639.91	2162247.44	данные отсутствуют	данные отсутствуют
16174	439647.67	2162330.75	данные отсутствуют	данные отсутствуют
16175	439647.78	2162340.57	данные отсутствуют	данные отсутствуют
16176	439653.26	2162810.72	данные отсутствуют	данные отсутствуют
16177	439611.93	2163000.35	данные отсутствуют	данные отсутствуют
16178	439565.49	2162982.73	данные отсутствуют	данные отсутствуют
16179	439552.17	2162888.45	данные отсутствуют	данные отсутствуют
16180	439539.36	2162888.86	данные отсутствуют	данные отсутствуют
16181	439521.89	2162888.78	данные отсутствуют	данные отсутствуют
16182	439499.14	2163006.91	данные отсутствуют	данные отсутствуют
16183	439427.27	2162995.53	данные отсутствуют	данные отсутствуют
16184	439428.64	2162990.92	данные отсутствуют	данные отсутствуют
16185	439431.49	2162979.7	данные отсутствуют	данные отсутствуют

Государственный регистратор		ФГИС ЕГРН
полное наименование должности	подпись	инициалы, фамилия

М.П.

Выписка из Единого государственного реестра недвижимости об объекте недвижимости  
**Описание местоположения земельного участка**

<b>Земельный участок</b>			
(вид объекта недвижимости)			
Лист № __ Раздела <b>3.2</b>	Всего листов раздела <b>3.2</b> : __	Всего разделов: __	Всего листов выписки: __
<b>17.11.2022 № 99/2022/505658598</b>			
Кадастровый номер:		<b>47:14:0000000:32 (единое землепользование)</b>	

Сведения о характерных точках границы земельного участка				
Система координат: Зона №				
Номер точки	Координаты		Описание закрепления на местности	Средняя квадратическая погрешность определения координат характерных точек границ земельного участка, м
	X	Y		
1	2	3	4	5
16186	439433.37	2162968.61	данные отсутствуют	данные отсутствуют
16187	439433.89	2162960.32	данные отсутствуют	данные отсутствуют
16188	439435.56	2162948.79	данные отсутствуют	данные отсутствуют
16189	439422.6	2162938.88	данные отсутствуют	данные отсутствуют
16190	439400.17	2162921.98	данные отсутствуют	данные отсутствуют
16191	439374.74	2162914.1	данные отсутствуют	данные отсутствуют
16192	439348.63	2162910.84	данные отсутствуют	данные отсутствуют
16193	439336.34	2162912.96	данные отсутствуют	данные отсутствуют
16194	439309.53	2162916.44	данные отсутствуют	данные отсутствуют
16195	439301.54	2162919.31	данные отсутствуют	данные отсутствуют
16196	439265.19	2162932.36	данные отсутствуют	данные отсутствуют
16197	439240.17	2162940.5	данные отсутствуют	данные отсутствуют
16198	439236.85	2162940.35	данные отсутствуют	данные отсутствуют
16199	439234.57	2162940.25	данные отсутствуют	данные отсутствуют
16200	439231.14	2162924.09	данные отсутствуют	данные отсутствуют

Государственный регистратор		ФГИС ЕГРН
полное наименование должности	подпись	инициалы, фамилия

М.П.



Выписка из Единого государственного реестра недвижимости об объекте недвижимости  
**Описание местоположения земельного участка**

<b>Земельный участок</b>			
(вид объекта недвижимости)			
Лист № __ Раздела <b>3.2</b>	Всего листов раздела <b>3.2</b> : __	Всего разделов: __	Всего листов выписки: __
<b>17.11.2022 № 99/2022/505658598</b>			
Кадастровый номер:		<b>47:14:0000000:32 (единое землепользование)</b>	

Сведения о характерных точках границы земельного участка				
Система координат: Зона №				
Номер точки	Координаты		Описание закрепления на местности	Средняя квадратическая погрешность определения координат характерных точек границ земельного участка, м
	X	Y		
1	2	3	4	5
16201	439223.51	2162922.78	данные отсутствуют	данные отсутствуют
16202	439137.55	2162962.69	данные отсутствуют	данные отсутствуют
16203	439139.53	2163214.51	данные отсутствуют	данные отсутствуют
16204	439068.62	2163286.71	данные отсутствуют	данные отсутствуют
16205	439063.67	2163358.7	данные отсутствуют	данные отсутствуют
16206	438976.57	2163411.29	данные отсутствуют	данные отсутствуют
16207	438853.19	2163445.32	данные отсутствуют	данные отсутствуют
16208	438853.02	2163442.77	данные отсутствуют	данные отсутствуют
16209	438850.63	2163428.18	данные отсутствуют	данные отсутствуют
16210	438818.32	2163332.63	данные отсутствуют	данные отсутствуют
16211	438809.93	2163309.8	данные отсутствуют	данные отсутствуют
16212	438804.44	2163285.3	данные отсутствуют	данные отсутствуют
16213	438802.6	2163246.61	данные отсутствуют	данные отсутствуют
16214	438803.22	2163235.44	данные отсутствуют	данные отсутствуют
16215	438793.8	2163234.53	данные отсутствуют	данные отсутствуют

Государственный регистратор		ФГИС ЕГРН
полное наименование должности	подпись	инициалы, фамилия

М.П.

Выписка из Единого государственного реестра недвижимости об объекте недвижимости  
**Описание местоположения земельного участка**

<b>Земельный участок</b>			
(вид объекта недвижимости)			
Лист № ___ Раздела <b>3.2</b>	Всего листов раздела <b>3.2</b> : ___	Всего разделов: ___	Всего листов выписки: ___
<b>17.11.2022 № 99/2022/505658598</b>			
Кадастровый номер:		<b>47:14:0000000:32 (единое землепользование)</b>	

Сведения о характерных точках границы земельного участка				
Система координат: Зона №				
Номер точки	Координаты		Описание закрепления на местности	Средняя квадратическая погрешность определения координат характерных точек границ земельного участка, м
	X	Y		
1	2	3	4	5
16216	438792.89	2163246.03	данные отсутствуют	данные отсутствуют
16217	438785.74	2163297.74	данные отсутствуют	данные отсутствуют
16218	438774.45	2163403.62	данные отсутствуют	данные отсутствуют
16219	438767.08	2163434.18	данные отсутствуют	данные отсутствуют
16220	438750.64	2163472.77	данные отсутствуют	данные отсутствуют
16221	438707.83	2163532.66	данные отсутствуют	данные отсутствуют
16222	438694.48	2163596.74	данные отсутствуют	данные отсутствуют
16223	438672.47	2163775	данные отсутствуют	данные отсутствуют
16224	438670.59	2163822.57	данные отсутствуют	данные отсутствуют
16225	438667.46	2163904.7	данные отсутствуют	данные отсутствуют
16226	438681.26	2163943.82	данные отсутствуют	данные отсутствуют
16227	438683.92	2163961.09	данные отсутствуют	данные отсутствуют
16228	438743.24	2164134.78	данные отсутствуют	данные отсутствуют
16229	438757.7	2164165.57	данные отсутствуют	данные отсутствуют
16230	438762.68	2164173.24	данные отсутствуют	данные отсутствуют

Государственный регистратор		ФГИС ЕГРН
полное наименование должности	подпись	инициалы, фамилия

М.П.

Выписка из Единого государственного реестра недвижимости об объекте недвижимости  
**Описание местоположения земельного участка**

<b>Земельный участок</b>			
(вид объекта недвижимости)			
Лист № __ Раздела <b>3.2</b>	Всего листов раздела <b>3.2</b> : __	Всего разделов: __	Всего листов выписки: __
<b>17.11.2022 № 99/2022/505658598</b>			
Кадастровый номер:		<b>47:14:0000000:32 (единое землепользование)</b>	

Сведения о характерных точках границы земельного участка				
Система координат: Зона №				
Номер точки	Координаты		Описание закрепления на местности	Средняя квадратическая погрешность определения координат характерных точек границ земельного участка, м
	X	Y		
1	2	3	4	5
16231	438776.55	2164197.81	данные отсутствуют	данные отсутствуют
16232	438779.43	2164202.3	данные отсутствуют	данные отсутствуют
16233	438806.01	2164230.27	данные отсутствуют	данные отсутствуют
16234	438836.71	2164261.85	данные отсутствуют	данные отсутствуют
16235	438847.13	2164275.1	данные отсутствуют	данные отсутствуют
16236	438866.76	2164307.78	данные отсутствуют	данные отсутствуют
16237	438880.31	2164343.31	данные отсутствуют	данные отсутствуют
16238	438882.84	2164365.37	данные отсутствуют	данные отсутствуют
16239	438626.9	2164418.87	данные отсутствуют	данные отсутствуют
16240	438149.64	2164330.84	данные отсутствуют	данные отсутствуют
16241	438164.37	2164387.27	данные отсутствуют	данные отсутствуют
16242	438202.96	2164498.82	данные отсутствуют	данные отсутствуют
16243	438236.22	2164543.1	данные отсутствуют	данные отсутствуют
16244	438254.38	2164566.85	данные отсутствуют	данные отсутствуют
16245	438282.61	2164603.77	данные отсутствуют	данные отсутствуют

Государственный регистратор		ФГИС ЕГРН
полное наименование должности	подпись	инициалы, фамилия

М.П.

Выписка из Единого государственного реестра недвижимости об объекте недвижимости  
**Описание местоположения земельного участка**

<b>Земельный участок</b>			
(вид объекта недвижимости)			
Лист № __ Раздела <b>3.2</b>	Всего листов раздела <b>3.2</b> : __	Всего разделов: __	Всего листов выписки: __
<b>17.11.2022 № 99/2022/505658598</b>			
Кадастровый номер:		<b>47:14:0000000:32 (единое землепользование)</b>	

Сведения о характерных точках границы земельного участка				
Система координат: Зона №				
Номер точки	Координаты		Описание закрепления на местности	Средняя квадратическая погрешность определения координат характерных точек границ земельного участка, м
	X	Y		
1	2	3	4	5
16246	438304.46	2164596.27	данные отсутствуют	данные отсутствуют
16247	438341.5	2164583.21	данные отсутствуют	данные отсутствуют
16248	438378.01	2164584.76	данные отсутствуют	данные отсутствуют
16249	438392.04	2164586.91	данные отсутствуют	данные отсутствуют
16250	438405.28	2164595.33	данные отсутствуют	данные отсутствуют
16251	438406.5	2164601.69	данные отсутствуют	данные отсутствуют
16252	438409.49	2164619.23	данные отсутствуют	данные отсутствуют
16253	438414.14	2164622.47	данные отсутствуют	данные отсутствуют
16254	438428.84	2164631.97	данные отсутствуют	данные отсутствуют
16255	438433.49	2164646.3	данные отсутствуют	данные отсутствуют
16256	438433.1	2164654.85	данные отсутствуют	данные отсутствуют
16257	438431.19	2164663.59	данные отсутствуют	данные отсутствуют
16258	438428.47	2164673.56	данные отсутствуют	данные отсутствуют
16259	438404.69	2164691.85	данные отсутствуют	данные отсутствуют
16260	438501.32	2164819.47	данные отсутствуют	данные отсутствуют

Государственный регистратор		ФГИС ЕГРН
полное наименование должности	подпись	инициалы, фамилия

М.П.

Выписка из Единого государственного реестра недвижимости об объекте недвижимости  
**Описание местоположения земельного участка**

<b>Земельный участок</b>			
(вид объекта недвижимости)			
Лист № __ Раздела <b>3.2</b>	Всего листов раздела <b>3.2</b> : __	Всего разделов: __	Всего листов выписки: __
<b>17.11.2022 № 99/2022/505658598</b>			
Кадастровый номер:		<b>47:14:0000000:32 (единое землепользование)</b>	

Сведения о характерных точках границы земельного участка				
Система координат: Зона №				
Номер точки	Координаты		Описание закрепления на местности	Средняя квадратическая погрешность определения координат характерных точек границ земельного участка, м
	X	Y		
1	2	3	4	5
16261	438620.6	2164978.03	данные отсутствуют	данные отсутствуют
16262	438828.75	2165035.1	данные отсутствуют	данные отсутствуют
16263	438895.53	2165218.49	данные отсутствуют	данные отсутствуют
16264	439192.63	2165182.41	данные отсутствуют	данные отсутствуют
16265	439192.95	2165198.08	данные отсутствуют	данные отсутствуют
16266	439175.17	2165901.26	данные отсутствуют	данные отсутствуют
16267	439170.51	2166019.97	данные отсутствуют	данные отсутствуют
16268	439168.03	2166020	данные отсутствуют	данные отсутствуют
16269	439167.96	2166029.51	данные отсутствуют	данные отсутствуют
16270	439170.18	2166029.38	данные отсутствуют	данные отсутствуют
16271	439168.74	2166065.92	данные отсутствуют	данные отсутствуют
16272	439051.38	2166156.9	данные отсутствуют	данные отсутствуют
16273	438756.31	2166404.78	данные отсутствуют	данные отсутствуют
16274	438615.17	2166549.62	данные отсутствуют	данные отсутствуют
16275	438534.84	2166636.56	данные отсутствуют	данные отсутствуют

Государственный регистратор		ФГИС ЕГРН
полное наименование должности	подпись	инициалы, фамилия

М.П.

Выписка из Единого государственного реестра недвижимости об объекте недвижимости  
**Описание местоположения земельного участка**

<b>Земельный участок</b>			
(вид объекта недвижимости)			
Лист № __ Раздела <b>3.2</b>	Всего листов раздела <b>3.2</b> : __	Всего разделов: __	Всего листов выписки: __
<b>17.11.2022 № 99/2022/505658598</b>			
Кадастровый номер:		<b>47:14:0000000:32 (единое землепользование)</b>	

Сведения о характерных точках границы земельного участка				
Система координат: Зона №				
Номер точки	Координаты		Описание закрепления на местности	Средняя квадратическая погрешность определения координат характерных точек границ земельного участка, м
	X	Y		
1	2	3	4	5
16276	438472.59	2166750.56	данные отсутствуют	данные отсутствуют
16277	438239.88	2166679.18	данные отсутствуют	данные отсутствуют
16278	438255.81	2166657.99	данные отсутствуют	данные отсутствуют
16279	438278.88	2166579.46	данные отсутствуют	данные отсутствуют
16280	438279.14	2166526.47	данные отсутствуют	данные отсутствуют
16281	438303.87	2166403.5	данные отсутствуют	данные отсутствуют
16282	438263.21	2165731.29	данные отсутствуют	данные отсутствуют
16283	438151.89	2165583.39	данные отсутствуют	данные отсутствуют
16284	438041.53	2165585.78	данные отсутствуют	данные отсутствуют
16285	438039.96	2165606.16	данные отсутствуют	данные отсутствуют
16286	438039.94	2165606.15	данные отсутствуют	данные отсутствуют
16287	438019.19	2165875.27	данные отсутствуют	данные отсутствуют
16288	437891.51	2165972.45	данные отсутствуют	данные отсутствуют
16289	437701.44	2166043.2	данные отсутствуют	данные отсутствуют
16290	437587.68	2166164.61	данные отсутствуют	данные отсутствуют

Государственный регистратор		ФГИС ЕГРН
полное наименование должности	подпись	инициалы, фамилия

М.П.

Выписка из Единого государственного реестра недвижимости об объекте недвижимости  
**Описание местоположения земельного участка**

<b>Земельный участок</b>			
(вид объекта недвижимости)			
Лист № __ Раздела <b>3.2</b>	Всего листов раздела <b>3.2</b> : __	Всего разделов: __	Всего листов выписки: __
<b>17.11.2022 № 99/2022/505658598</b>			
Кадастровый номер:		<b>47:14:0000000:32 (единое землепользование)</b>	

Сведения о характерных точках границы земельного участка				
Система координат: Зона №				
Номер точки	Координаты		Описание закрепления на местности	Средняя квадратическая погрешность определения координат характерных точек границ земельного участка, м
	X	Y		
1	2	3	4	5
16291	437487.32	2166469.4	данные отсутствуют	данные отсутствуют
16292	437289.71	2166920.52	данные отсутствуют	данные отсутствуют
16293	437195.71	2167056.01	данные отсутствуют	данные отсутствуют
16294	436904.59	2167180.64	данные отсутствуют	данные отсутствуют
16295	436824.9	2167222.24	данные отсутствуют	данные отсутствуют
16296	436872.87	2167345.85	данные отсутствуют	данные отсутствуют
16297	437238.73	2167826.17	данные отсутствуют	данные отсутствуют
16298	437491.45	2168107.17	данные отсутствуют	данные отсутствуют
16299	436574.06	2169018.6	данные отсутствуют	данные отсутствуют
16300	436555.05	2169037.44	данные отсутствуют	данные отсутствуют
16301	436422.37	2169253.35	данные отсутствуют	данные отсутствуют
16302	435629.8	2170118.2	данные отсутствуют	данные отсутствуют
16303	435625.38	2170138.43	данные отсутствуют	данные отсутствуют
16304	435493.62	2170753.39	данные отсутствуют	данные отсутствуют
16305	435232.78	2170812.96	данные отсутствуют	данные отсутствуют

Государственный регистратор		ФГИС ЕГРН
полное наименование должности	подпись	инициалы, фамилия

М.П.

Выписка из Единого государственного реестра недвижимости об объекте недвижимости  
**Описание местоположения земельного участка**

<b>Земельный участок</b>			
(вид объекта недвижимости)			
Лист № __ Раздела <b>3.2</b>	Всего листов раздела <b>3.2</b> : __	Всего разделов: __	Всего листов выписки: __
<b>17.11.2022 № 99/2022/505658598</b>			
Кадастровый номер:		<b>47:14:0000000:32 (единое землепользование)</b>	

Сведения о характерных точках границы земельного участка				
Система координат: Зона №				
Номер точки	Координаты		Описание закрепления на местности	Средняя квадратическая погрешность определения координат характерных точек границ земельного участка, м
	X	Y		
1	2	3	4	5
16306	435226.32	2170878.46	данные отсутствуют	данные отсутствуют
16307	435451.06	2170935.71	данные отсутствуют	данные отсутствуют
16308	435446.37	2171018.01	данные отсутствуют	данные отсутствуют
16309	435445.74	2171029.3	данные отсутствуют	данные отсутствуют
16310	435461.8	2171032.84	данные отсутствуют	данные отсутствуют
16311	435466.43	2171035.64	данные отсутствуют	данные отсутствуют
16312	435472.3	2171039.37	данные отсутствуют	данные отсутствуют
16313	435472.62	2171046.73	данные отсутствуют	данные отсутствуют
16314	435472.25	2171054.92	данные отсутствуют	данные отсутствуют
16315	435469.11	2171066.88	данные отсутствуют	данные отсутствуют
16316	435467.09	2171078.25	данные отсутствуют	данные отсутствуют
16317	435462.58	2171091.66	данные отсутствуют	данные отсутствуют
16318	435457.94	2171103.55	данные отсутствуют	данные отсутствуют
16319	435456.96	2171110.86	данные отсутствуют	данные отсутствуют
16320	435456.5	2171120.99	данные отсутствуют	данные отсутствуют

Государственный регистратор		ФГИС ЕГРН
полное наименование должности	подпись	инициалы, фамилия

М.П.



Выписка из Единого государственного реестра недвижимости об объекте недвижимости  
**Описание местоположения земельного участка**

<b>Земельный участок</b>			
(вид объекта недвижимости)			
Лист № __ Раздела <b>3.2</b>	Всего листов раздела <b>3.2</b> : __	Всего разделов: __	Всего листов выписки: __
<b>17.11.2022 № 99/2022/505658598</b>			
Кадастровый номер:		<b>47:14:0000000:32 (единое землепользование)</b>	

Сведения о характерных точках границы земельного участка				
Система координат: Зона №				
Номер точки	Координаты		Описание закрепления на местности	Средняя квадратическая погрешность определения координат характерных точек границ земельного участка, м
	X	Y		
1	2	3	4	5
16321	435457.47	2171128.39	данные отсутствуют	данные отсутствуют
16322	435464.31	2171139.51	данные отсутствуют	данные отсутствуют
16323	435473.75	2171148.2	данные отсутствуют	данные отсутствуют
16324	435487.2	2171158.91	данные отсутствуют	данные отсутствуют
16325	435492.94	2171165.88	данные отсутствуют	данные отсутствуют
16326	435504.83	2171170.52	данные отсутствуют	данные отсутствуют
16327	435515.64	2171170.36	данные отсутствуют	данные отсутствуют
16328	435525.78	2171170.82	данные отсутствуют	данные отсутствуют
16329	435534.75	2171168.42	данные отсутствуют	данные отсутствуют
16330	435547.69	2171164.25	данные отсутствуют	данные отсутствуют
16331	435557.89	2171163.42	данные отсутствуют	данные отсутствуют
16332	435565.87	2171163.78	данные отсутствуют	данные отсутствуют
16333	435569.24	2171165.88	данные отсутствуют	данные отсутствуют
16334	435572.56	2171168.84	данные отсутствуют	данные отсутствуют
16335	435572.29	2171174.87	данные отсутствуют	данные отсутствуют

Государственный регистратор		ФГИС ЕГРН
полное наименование должности	подпись	инициалы, фамилия

М.П.

Выписка из Единого государственного реестра недвижимости об объекте недвижимости  
**Описание местоположения земельного участка**

<b>Земельный участок</b>			
<small>(вид объекта недвижимости)</small>			
Лист № ___ Раздела <b>3.2</b>	Всего листов раздела <b>3.2</b> : ___	Всего разделов: ___	Всего листов выписки: ___
<b>17.11.2022 № 99/2022/505658598</b>			
Кадастровый номер:		<b>47:14:0000000:32 (единое землепользование)</b>	

Сведения о характерных точках границы земельного участка				
Система координат: Зона №				
Номер точки	Координаты		Описание закрепления на местности	Средняя квадратическая погрешность определения координат характерных точек границ земельного участка, м
	X	Y		
1	2	3	4	5
16336	435571.98	2171181.57	данные отсутствуют	данные отсутствуют
16337	435567.46	2171190.87	данные отсутствуют	данные отсутствуют
16338	435564.35	2171197.43	данные отсутствуют	данные отсутствуют
16339	435560.74	2171205.48	данные отсутствуют	данные отсутствуют
16340	435558.93	2171212.1	данные отсутствуют	данные отсутствуют
16341	435555.88	2171222.12	данные отсутствуют	данные отсутствуют
16342	435549.29	2171233.92	данные отсутствуют	данные отсутствуют
16343	435540.08	2171241.72	данные отсутствуют	данные отсутствуют
16344	435531.05	2171249.95	данные отсутствуют	данные отсутствуют
16345	435524.43	2171257.87	данные отсутствуют	данные отсутствуют
16346	435523.33	2171267.98	данные отсутствуют	данные отсутствуют
16347	435545.37	2171291.88	данные отсутствуют	данные отсутствуют
16348	435588.97	2171315.27	данные отсутствуют	данные отсутствуют
16349	435657.34	2171354.47	данные отсутствуют	данные отсутствуют
16350	435702.88	2171364.02	данные отсутствуют	данные отсутствуют

Государственный регистратор		ФГИС ЕГРН
полное наименование должности	подпись	инициалы, фамилия

М.П.

Выписка из Единого государственного реестра недвижимости об объекте недвижимости  
**Описание местоположения земельного участка**

<b>Земельный участок</b>			
(вид объекта недвижимости)			
Лист № __ Раздела <b>3.2</b>	Всего листов раздела <b>3.2</b> : __	Всего разделов: __	Всего листов выписки: __
<b>17.11.2022 № 99/2022/505658598</b>			
Кадастровый номер:		<b>47:14:0000000:32 (единое землепользование)</b>	

Сведения о характерных точках границы земельного участка				
Система координат: Зона №				
Номер точки	Координаты		Описание закрепления на местности	Средняя квадратическая погрешность определения координат характерных точек границ земельного участка, м
	X	Y		
1	2	3	4	5
16351	435753.18	2171380.95	данные отсутствуют	данные отсутствуют
16352	435775.81	2171392.87	данные отсутствуют	данные отсутствуют
16353	435792.36	2171403.15	данные отсутствуют	данные отсутствуют
16354	435800.13	2171419.51	данные отсутствуют	данные отсутствуют
16355	435799.52	2171433.11	данные отсутствуют	данные отсутствуют
16356	435791.88	2171443.65	данные отсутствуют	данные отсутствуют
16357	435767.87	2171455.17	данные отсутствуют	данные отсутствуют
16358	435742.77	2171467.99	данные отсутствуют	данные отсутствуют
16359	435727.24	2171479.88	данные отсутствуют	данные отсутствуют
16360	435722.78	2171488.2	данные отсутствуют	данные отсутствуют
16361	435722.15	2171502.12	данные отсутствуют	данные отсутствуют
16362	435726.68	2171514.93	данные отсутствуют	данные отсутствуют
16363	435737.06	2171526.3	данные отсутствуют	данные отсутствуют
16364	435748.13	2171537.35	данные отсутствуют	данные отсутствуют
16365	435781.97	2171550.07	данные отсутствуют	данные отсутствуют

Государственный регистратор		ФГИС ЕГРН
полное наименование должности	подпись	инициалы, фамилия

М.П.

Выписка из Единого государственного реестра недвижимости об объекте недвижимости  
**Описание местоположения земельного участка**

<b>Земельный участок</b>			
(вид объекта недвижимости)			
Лист № __ Раздела <b>3.2</b>	Всего листов раздела <b>3.2</b> : __	Всего разделов: __	Всего листов выписки: __
<b>17.11.2022 № 99/2022/505658598</b>			
Кадастровый номер:		<b>47:14:0000000:32 (единое землепользование)</b>	

Сведения о характерных точках границы земельного участка				
Система координат: Зона №				
Номер точки	Координаты		Описание закрепления на местности	Средняя квадратическая погрешность определения координат характерных точек границ земельного участка, м
	X	Y		
1	2	3	4	5
16366	435782.62	2171571.7	данные отсутствуют	данные отсутствуют
16367	435782.62	2171571.73	данные отсутствуют	данные отсутствуют
16368	435770.05	2171567.65	данные отсутствуют	данные отсутствуют
16369	435767.49	2171579.55	данные отсутствуют	данные отсутствуют
16370	435768.05	2171585.51	данные отсутствуют	данные отсутствуют
16371	435783.8	2171610.34	данные отсутствуют	данные отсутствуют
16372	435783.8	2171610.41	данные отсутствуют	данные отсутствуют
16373	435786.92	2171694.94	данные отсутствуют	данные отсутствуют
16374	435436.66	2171745.58	данные отсутствуют	данные отсутствуют
16375	435449.51	2171925.02	данные отсутствуют	данные отсутствуют
16376	435513.87	2172019.85	данные отсутствуют	данные отсутствуют
16377	435560.89	2172283.4	данные отсутствуют	данные отсутствуют
16378	435580.27	2172392.12	данные отсутствуют	данные отсутствуют
16379	435738.86	2172403.53	данные отсутствуют	данные отсутствуют
16380	435762.92	2172405.65	данные отсутствуют	данные отсутствуют

Государственный регистратор		ФГИС ЕГРН
полное наименование должности	подпись	инициалы, фамилия

М.П.

Выписка из Единого государственного реестра недвижимости об объекте недвижимости  
**Описание местоположения земельного участка**

<b>Земельный участок</b>			
(вид объекта недвижимости)			
Лист № __ Раздела <b>3.2</b>	Всего листов раздела <b>3.2</b> : __	Всего разделов: __	Всего листов выписки: __
<b>17.11.2022 № 99/2022/505658598</b>			
Кадастровый номер:		<b>47:14:0000000:32 (единое землепользование)</b>	

Сведения о характерных точках границы земельного участка				
Система координат: Зона №				
Номер точки	Координаты		Описание закрепления на местности	Средняя квадратическая погрешность определения координат характерных точек границ земельного участка, м
	X	Y		
1	2	3	4	5
16381	435772.48	2172407.04	данные отсутствуют	данные отсутствуют
16382	435772.3	2172476	данные отсутствуют	данные отсутствуют
16383	435771.66	2172490.18	данные отсутствуют	данные отсутствуют
16384	435772.01	2172494.28	данные отсутствуют	данные отсутствуют
16385	435772.71	2172529.68	данные отсутствуют	данные отсутствуют
16386	435774.4	2172544.72	данные отсутствуют	данные отсутствуют
16387	435769.66	2172664.25	данные отсутствуют	данные отсутствуют
16388	435759.9	2172661.1	данные отсутствуют	данные отсутствуют
16389	432676.93	2167528.66	данные отсутствуют	данные отсутствуют
16390	432705.62	2167526.55	данные отсутствуют	данные отсутствуют
16391	432730.08	2167524.95	данные отсутствуют	данные отсутствуют
16392	432755.06	2167523.31	данные отсутствуют	данные отсутствуют
16393	432779.99	2167521.69	данные отсутствуют	данные отсутствуют
16394	432804.92	2167520.06	данные отсутствуют	данные отсутствуют
16395	432829.79	2167517.57	данные отсутствуют	данные отсутствуют

Государственный регистратор		ФГИС ЕГРН
полное наименование должности	подпись	инициалы, фамилия

М.П.

Выписка из Единого государственного реестра недвижимости об объекте недвижимости  
**Описание местоположения земельного участка**

<b>Земельный участок</b>			
(вид объекта недвижимости)			
Лист № __ Раздела <b>3.2</b>	Всего листов раздела <b>3.2</b> : __	Всего разделов: __	Всего листов выписки: __
<b>17.11.2022 № 99/2022/505658598</b>			
Кадастровый номер:		<b>47:14:0000000:32 (единое землепользование)</b>	

Сведения о характерных точках границы земельного участка				
Система координат: Зона №				
Номер точки	Координаты		Описание закрепления на местности	Средняя квадратическая погрешность определения координат характерных точек границ земельного участка, м
	X	Y		
1	2	3	4	5
16396	432854.7	2167515.24	данные отсутствуют	данные отсутствуют
16397	432879.96	2167513.6	данные отсутствуют	данные отсутствуют
16398	432904.62	2167512	данные отсутствуют	данные отсутствуют
16399	432929.57	2167510.37	данные отсутствуют	данные отсутствуют
16400	432954.57	2167509.48	данные отсутствуют	данные отсутствуют
16401	432979.57	2167508.64	данные отсутствуют	данные отсутствуют
16402	433004.52	2167507	данные отсутствуют	данные отсутствуют
16403	433029.47	2167505.37	данные отсутствуют	данные отсутствуют
16404	433054.42	2167503.71	данные отсутствуют	данные отсутствуют
16405	433052.32	2167471.81	данные отсутствуют	данные отсутствуют
16406	433027.38	2167473.44	данные отсутствуют	данные отсутствуют
16407	433002.43	2167475.07	данные отсутствуют	данные отсутствуют
16408	432977.47	2167476.69	данные отсутствуют	данные отсутствуют
16409	432952.47	2167477.57	данные отсутствуют	данные отсутствуют
16410	432927.48	2167478.43	данные отсутствуют	данные отсутствуют

Государственный регистратор		ФГИС ЕГРН
полное наименование должности	подпись	инициалы, фамилия

М.П.

Выписка из Единого государственного реестра недвижимости об объекте недвижимости  
**Описание местоположения земельного участка**

<b>Земельный участок</b>			
(вид объекта недвижимости)			
Лист № __ Раздела <b>3.2</b>	Всего листов раздела <b>3.2</b> : __	Всего разделов: __	Всего листов выписки: __
<b>17.11.2022 № 99/2022/505658598</b>			
Кадастровый номер:		<b>47:14:0000000:32 (единое землепользование)</b>	

Сведения о характерных точках границы земельного участка				
Система координат: Зона №				
Номер точки	Координаты		Описание закрепления на местности	Средняя квадратическая погрешность определения координат характерных точек границ земельного участка, м
	X	Y		
1	2	3	4	5
16411	432902.53	2167480.08	данные отсутствуют	данные отсутствуют
16412	432877.4	2167481.74	данные отсутствуют	данные отсутствуют
16413	432852.63	2167483.33	данные отсутствуют	данные отсутствуют
16414	432827.72	2167485.62	данные отсутствуют	данные отсутствуют
16415	432802.82	2167488.13	данные отсутствуют	данные отсутствуют
16416	432777.88	2167489.75	данные отсутствуют	данные отсутствуют
16417	432752.93	2167491.39	данные отсутствуют	данные отсутствуют
16418	432727.95	2167493.01	данные отсутствуют	данные отсутствуют
16419	432703.02	2167494.66	данные отсутствуют	данные отсутствуют
16420	432701.12	2167489.92	данные отсутствуют	данные отсутствуют
16421	433127.13	2167456.05	данные отсутствуют	данные отсутствуют
16422	433127.57	2167462.45	данные отсутствуют	данные отсутствуют
16423	433152.51	2167460.77	данные отсутствуют	данные отсутствуют
16424	433152.05	2167454.07	данные отсутствуют	данные отсутствуют
16425	433157.91	2167453.6	данные отсутствуют	данные отсутствуют

Государственный регистратор		ФГИС ЕГРН
полное наименование должности	подпись	инициалы, фамилия

М.П.

Выписка из Единого государственного реестра недвижимости об объекте недвижимости  
**Описание местоположения земельного участка**

<b>Земельный участок</b>			
(вид объекта недвижимости)			
Лист № __ Раздела <b>3.2</b>	Всего листов раздела <b>3.2</b> : __	Всего разделов: __	Всего листов выписки: __
<b>17.11.2022 № 99/2022/505658598</b>			
Кадастровый номер:		<b>47:14:0000000:32 (единое землепользование)</b>	

Сведения о характерных точках границы земельного участка				
Система координат: Зона №				
Номер точки	Координаты		Описание закрепления на местности	Средняя квадратическая погрешность определения координат характерных точек границ земельного участка, м
	X	Y		
1	2	3	4	5
16426	433173.07	2167452.39	данные отсутствуют	данные отсутствуют
16427	433150.34	2167099.53	данные отсутствуют	данные отсутствуют
16428	433095.72	2166417.25	данные отсутствуют	данные отсутствуют
16429	433116.72	2166293.3	данные отсутствуют	данные отсутствуют
16430	433162.02	2166039.8	данные отсутствуют	данные отсутствуют
16431	432838.46	2166061.27	данные отсутствуют	данные отсутствуют
16432	432774.16	2166430.74	данные отсутствуют	данные отсутствуют
16433	432770.12	2166423.8	данные отсутствуют	данные отсутствуют
16434	432768.15	2166432.13	данные отсутствуют	данные отсутствуют
16435	432625.58	2166441.87	данные отсутствуют	данные отсутствуют
16436	432627.47	2166489.96	данные отсутствуют	данные отсутствуют
16437	432628.16	2166507.44	данные отсутствуют	данные отсутствуют
16438	432631.14	2166575.26	данные отсутствуют	данные отсутствуют
16439	432610.83	2166576.64	данные отсутствуют	данные отсутствуют
16440	432612.99	2166608.57	данные отсутствуют	данные отсутствуют

Государственный регистратор		ФГИС ЕГРН
полное наименование должности	подпись	инициалы, фамилия

М.П.



Выписка из Единого государственного реестра недвижимости об объекте недвижимости  
**Описание местоположения земельного участка**

<b>Земельный участок</b>			
(вид объекта недвижимости)			
Лист № __ Раздела <b>3.2</b>	Всего листов раздела <b>3.2</b> : __	Всего разделов: __	Всего листов выписки: __
<b>17.11.2022 № 99/2022/505658598</b>			
Кадастровый номер:		<b>47:14:0000000:32 (единое землепользование)</b>	

Сведения о характерных точках границы земельного участка				
Система координат: Зона №				
Номер точки	Координаты		Описание закрепления на местности	Средняя квадратическая погрешность определения координат характерных точек границ земельного участка, м
	X	Y		
1	2	3	4	5
16441	432615.16	2166640.5	данные отсутствуют	данные отсутствуют
16442	432617.34	2166672.42	данные отсутствуют	данные отсутствуют
16443	432619.51	2166704.35	данные отсутствуют	данные отсутствуют
16444	432621.68	2166736.27	данные отсутствуют	данные отсутствуют
16445	432623.85	2166768.2	данные отсутствуют	данные отсутствуют
16446	432626.01	2166800.13	данные отсутствуют	данные отсутствуют
16447	432628.17	2166832.06	данные отсутствуют	данные отсутствуют
16448	432630.34	2166863.98	данные отсутствуют	данные отсутствуют
16449	432632.52	2166895.91	данные отсутствуют	данные отсутствуют
16450	432634.71	2166927.83	данные отсутствуют	данные отсутствуют
16451	432636.88	2166959.76	данные отсутствуют	данные отсутствуют
16452	432639.03	2166991.69	данные отсутствуют	данные отсутствуют
16453	432641.2	2167023.61	данные отсутствуют	данные отсутствуют
16454	432643.38	2167055.54	данные отсутствуют	данные отсутствуют
16455	432645.55	2167087.46	данные отсутствуют	данные отсутствуют

Государственный регистратор		ФГИС ЕГРН
полное наименование должности	подпись	инициалы, фамилия

М.П.

Выписка из Единого государственного реестра недвижимости об объекте недвижимости  
**Описание местоположения земельного участка**

<b>Земельный участок</b>			
(вид объекта недвижимости)			
Лист № __ Раздела <b>3.2</b>	Всего листов раздела <b>3.2</b> : __	Всего разделов: __	Всего листов выписки: __
<b>17.11.2022 № 99/2022/505658598</b>			
Кадастровый номер:		<b>47:14:0000000:32 (единое землепользование)</b>	

Сведения о характерных точках границы земельного участка				
Система координат: Зона №				
Номер точки	Координаты		Описание закрепления на местности	Средняя квадратическая погрешность определения координат характерных точек границ земельного участка, м
	X	Y		
1	2	3	4	5
16456	432648.65	2167133.09	данные отсутствуют	данные отсутствуют
16457	432655.62	2167132.62	данные отсутствуют	данные отсутствуют
16458	432656.67	2167156.38	данные отсутствуют	данные отсутствуют
16459	432651.34	2167156.74	данные отсутствуют	данные отсутствуют
16460	432653.51	2167188.67	данные отсутствуют	данные отсутствуют
16461	432655.69	2167220.59	данные отсутствуют	данные отсутствуют
16462	432657.85	2167252.52	данные отсутствуют	данные отсутствуют
16463	432660.03	2167284.44	данные отсутствуют	данные отсутствуют
16464	432662.19	2167316.37	данные отсутствуют	данные отсутствуют
16465	432664.36	2167348.3	данные отсутствуют	данные отсутствуют
16466	432666.52	2167380.22	данные отсутствуют	данные отсутствуют
16467	432668.71	2167412.15	данные отсутствуют	данные отсутствуют
16468	432673.85	2167487.74	данные отсутствуют	данные отсутствуют
16469	432369.03	2165773.3	данные отсутствуют	данные отсутствуют
16470	432831.42	2165766.38	данные отсутствуют	данные отсутствуют

Государственный регистратор		ФГИС ЕГРН
полное наименование должности	подпись	инициалы, фамилия

М.П.

Выписка из Единого государственного реестра недвижимости об объекте недвижимости  
**Описание местоположения земельного участка**

<b>Земельный участок</b>			
(вид объекта недвижимости)			
Лист № __ Раздела <b>3.2</b>	Всего листов раздела <b>3.2</b> : __	Всего разделов: __	Всего листов выписки: __
<b>17.11.2022 № 99/2022/505658598</b>			
Кадастровый номер:		<b>47:14:0000000:32 (единое землепользование)</b>	

Сведения о характерных точках границы земельного участка				
Система координат: Зона №				
Номер точки	Координаты		Описание закрепления на местности	Средняя квадратическая погрешность определения координат характерных точек границ земельного участка, м
	X	Y		
1	2	3	4	5
16471	432842.32	2165492.16	данные отсутствуют	данные отсутствуют
16472	432841.52	2165421.23	данные отсутствуют	данные отсутствуют
16473	432843.12	2165381.4	данные отсутствуют	данные отсутствуют
16474	432614.81	2165062.25	данные отсутствуют	данные отсутствуют
16475	432602.4	2165061.81	данные отсутствуют	данные отсутствуют
16476	432581.31	2165061.52	данные отсутствуют	данные отсутствуют
16477	432470.07	2165135.98	данные отсутствуют	данные отсутствуют
16478	432432.44	2165159.49	данные отсутствуют	данные отсутствуют
16479	432290.77	2165257.18	данные отсутствуют	данные отсутствуют
16480	434986.52	2165403.99	данные отсутствуют	данные отсутствуют
16481	435448.88	2165221.84	данные отсутствуют	данные отсутствуют
16482	435530.82	2165158.44	данные отсутствуют	данные отсутствуют
16483	435523.48	2164939.13	данные отсутствуют	данные отсутствуют
16484	434697.69	2165038.3	данные отсутствуют	данные отсутствуют
16485	434543.16	2164891.73	данные отсутствуют	данные отсутствуют

Государственный регистратор		ФГИС ЕГРН
полное наименование должности	подпись	инициалы, фамилия

М.П.

Выписка из Единого государственного реестра недвижимости об объекте недвижимости  
**Описание местоположения земельного участка**

<b>Земельный участок</b>			
(вид объекта недвижимости)			
Лист № __ Раздела <b>3.2</b>	Всего листов раздела <b>3.2</b> : __	Всего разделов: __	Всего листов выписки: __
<b>17.11.2022 № 99/2022/505658598</b>			
Кадастровый номер:		<b>47:14:0000000:32 (единое землепользование)</b>	

Сведения о характерных точках границы земельного участка				
Система координат: Зона №				
Номер точки	Координаты		Описание закрепления на местности	Средняя квадратическая погрешность определения координат характерных точек границ земельного участка, м
	X	Y		
1	2	3	4	5
16486	434270.34	2164908.78	данные отсутствуют	данные отсутствуют
16487	434353.94	2165042.85	данные отсутствуют	данные отсутствуют
16488	434659.03	2165104.26	данные отсутствуют	данные отсутствуют
16489	434713.41	2165163.02	данные отсутствуют	данные отсутствуют
16490	434952.59	2165128.08	данные отсутствуют	данные отсутствуют
16491	435043.25	2165222.35	данные отсутствуют	данные отсутствуют
16492	434964.82	2165269.82	данные отсутствуют	данные отсутствуют
16493	434732.62	2165270.72	данные отсутствуют	данные отсутствуют
16494	434741.97	2165403.06	данные отсутствуют	данные отсутствуют
16495	429170.79	2162002.31	данные отсутствуют	данные отсутствуют
16496	429284.18	2161986.1	данные отсутствуют	данные отсутствуют
16497	429305.64	2161955.13	данные отсутствуют	данные отсутствуют
16498	429361.49	2161949.64	данные отсутствуют	данные отсутствуют
16499	429448.36	2161932.69	данные отсутствуют	данные отсутствуют
16500	429581.89	2161932.74	данные отсутствуют	данные отсутствуют

Государственный регистратор		ФГИС ЕГРН
полное наименование должности	подпись	инициалы, фамилия

М.П.

Выписка из Единого государственного реестра недвижимости об объекте недвижимости  
**Описание местоположения земельного участка**

<b>Земельный участок</b>			
(вид объекта недвижимости)			
Лист № __ Раздела <b>3.2</b>	Всего листов раздела <b>3.2</b> : __	Всего разделов: __	Всего листов выписки: __
<b>17.11.2022 № 99/2022/505658598</b>			
Кадастровый номер:		<b>47:14:0000000:32 (единое землепользование)</b>	

Сведения о характерных точках границы земельного участка				
Система координат: Зона №				
Номер точки	Координаты		Описание закрепления на местности	Средняя квадратическая погрешность определения координат характерных точек границ земельного участка, м
	X	Y		
1	2	3	4	5
16501	429801.46	2161744.57	данные отсутствуют	данные отсутствуют
16502	429822.06	2161672.24	данные отсутствуют	данные отсутствуют
16503	429711.08	2161779.43	данные отсутствуют	данные отсутствуют
16504	429689.57	2161787.75	данные отсутствуют	данные отсутствуют
16505	429653.99	2161803	данные отсутствуют	данные отсутствуют
16506	429621.07	2161815.27	данные отсутствуют	данные отсутствуют
16507	429580.2	2161822.26	данные отсутствуют	данные отсутствуют
16508	429533.67	2161824.33	данные отсутствуют	данные отсутствуют
16509	429481.86	2161824.56	данные отсутствуют	данные отсутствуют
16510	429465.03	2161824.57	данные отсутствуют	данные отсутствуют
16511	429391.6	2161824.59	данные отсутствуют	данные отсутствуют
16512	429302.89	2161811.89	данные отсутствуют	данные отсутствуют
16513	429021.33	2161799.1	данные отсутствуют	данные отсутствуют
16514	429023.35	2161963.08	данные отсутствуют	данные отсутствуют
16515	429083.05	2161920.19	данные отсутствуют	данные отсутствуют

Государственный регистратор		ФГИС ЕГРН
полное наименование должности	подпись	инициалы, фамилия

М.П.

Выписка из Единого государственного реестра недвижимости об объекте недвижимости  
**Описание местоположения земельного участка**

<b>Земельный участок</b>			
(вид объекта недвижимости)			
Лист № ___ Раздела <b>3.2</b>	Всего листов раздела <b>3.2</b> : ___	Всего разделов: ___	Всего листов выписки: ___
<b>17.11.2022 № 99/2022/505658598</b>			
Кадастровый номер:		<b>47:14:0000000:32 (единое землепользование)</b>	

Сведения о характерных точках границы земельного участка				
Система координат: Зона №				
Номер точки	Координаты		Описание закрепления на местности	Средняя квадратическая погрешность определения координат характерных точек границ земельного участка, м
	X	Y		
1	2	3	4	5
16516	429118.76	2161940.71	данные отсутствуют	данные отсутствуют
16517	429161.3	2161954.03	данные отсутствуют	данные отсутствуют
16518	439239.69	2162917.26	данные отсутствуют	данные отсутствуют
16519	439286.91	2162906.32	данные отсутствуют	данные отсутствуют
16520	439297.84	2162903.79	данные отсутствуют	данные отсутствуют
16521	439324.06	2162899.04	данные отсутствуют	данные отсутствуют
16522	439398.06	2162885.64	данные отсутствуют	данные отсутствуют
16523	439489.83	2162885.39	данные отсутствуют	данные отсутствуют
16524	439494.34	2162882.17	данные отсутствуют	данные отсутствуют
16525	439529.34	2162888.19	данные отсутствуют	данные отсутствуют
16526	439534.34	2162888.38	данные отсутствуют	данные отсутствуют
16527	439532.04	2162855.25	данные отсутствуют	данные отсутствуют
16528	439527.05	2162855.9	данные отсутствуют	данные отсутствуют
16529	439523.73	2162856.33	данные отсутствуют	данные отсутствуют
16530	439520.9	2162856.69	данные отсутствуют	данные отсутствуют

Государственный регистратор		ФГИС ЕГРН
полное наименование должности	подпись	инициалы, фамилия

М.П.

<b>Земельный участок</b>			
(вид объекта недвижимости)			
Лист № __ Раздела <b>3.2</b>	Всего листов раздела <b>3.2</b> : __	Всего разделов: __	Всего листов выписки: __
<b>17.11.2022 № 99/2022/505658598</b>			
Кадастровый номер:		<b>47:14:0000000:32 (единое землепользование)</b>	

Сведения о характерных точках границы земельного участка				
Система координат: Зона №				
Номер точки	Координаты		Описание закрепления на местности	Средняя квадратическая погрешность определения координат характерных точек границ земельного участка, м
	X	Y		
1	2	3	4	5
16531	439518.18	2162857.04	данные отсутствуют	данные отсутствуют
16532	439518.21	2162857.3	данные отсутствуют	данные отсутствуют
16533	439510.79	2162858.25	данные отсутствуют	данные отсутствуют
16534	439509.8	2162858.37	данные отсутствуют	данные отсутствуют
16535	439510.35	2162863.09	данные отсутствуют	данные отсутствуют
16536	439507.71	2162863.55	данные отсутствуют	данные отсутствуют
16537	439507.9	2162867.15	данные отсутствуют	данные отсутствуют
16538	439504.52	2162868.02	данные отсутствуют	данные отсутствуют
16539	439505.59	2162865.42	данные отсутствуют	данные отсутствуют
16540	439503.78	2162851.5	данные отсутствуют	данные отсутствуют
16541	439506.97	2162853.35	данные отсутствуют	данные отсутствуют
16542	439509.05	2162852.79	данные отсутствуют	данные отсутствуют
16543	439509.23	2162853.46	данные отсутствуют	данные отсутствуют
16544	439510.23	2162853.35	данные отсутствуют	данные отсутствуют
16545	439517.65	2162852.4	данные отсутствуют	данные отсутствуют

Государственный регистратор		ФГИС ЕГРН
полное наименование должности	подпись	инициалы, фамилия

М.П.

Выписка из Единого государственного реестра недвижимости об объекте недвижимости  
**Описание местоположения земельного участка**

<b>Земельный участок</b>			
(вид объекта недвижимости)			
Лист № __ Раздела <b>3.2</b>	Всего листов раздела <b>3.2</b> : __	Всего разделов: __	Всего листов выписки: __
<b>17.11.2022 № 99/2022/505658598</b>			
Кадастровый номер:		<b>47:14:0000000:32 (единое землепользование)</b>	

Сведения о характерных точках границы земельного участка				
Система координат: Зона №				
Номер точки	Координаты		Описание закрепления на местности	Средняя квадратическая погрешность определения координат характерных точек границ земельного участка, м
	X	Y		
1	2	3	4	5
16546	439517.71	2162853.03	данные отсутствуют	данные отсутствуют
16547	439523.33	2162852.46	данные отсутствуют	данные отсутствуют
16548	439526.98	2162852.48	данные отсутствуют	данные отсутствуют
16549	439531.21	2162847.26	данные отсутствуют	данные отсутствуют
16550	439532.5	2162844.99	данные отсутствуют	данные отсутствуют
16551	439536.08	2162841.69	данные отсутствуют	данные отсутствуют
16552	439529.47	2162818.08	данные отсутствуют	данные отсутствуют
16553	439522.71	2162818.18	данные отсутствуют	данные отсутствуют
16554	439519.82	2162818.56	данные отсутствуют	данные отсутствуют
16555	439497.49	2162824.14	данные отсутствуют	данные отсутствуют
16556	439497.47	2162824.14	данные отсутствуют	данные отсутствуют
16557	439493.3	2162809.04	данные отсутствуют	данные отсутствуют
16558	439484.78	2162789.88	данные отсутствуют	данные отсутствуют
16559	439479.59	2162785.47	данные отсутствуют	данные отсутствуют
16560	439464.05	2162778.96	данные отсутствуют	данные отсутствуют

Государственный регистратор		ФГИС ЕГРН
полное наименование должности	подпись	инициалы, фамилия

М.П.



Выписка из Единого государственного реестра недвижимости об объекте недвижимости  
**Описание местоположения земельного участка**

<b>Земельный участок</b>			
(вид объекта недвижимости)			
Лист № __ Раздела <b>3.2</b>	Всего листов раздела <b>3.2</b> : __	Всего разделов: __	Всего листов выписки: __
<b>17.11.2022 № 99/2022/505658598</b>			
Кадастровый номер:		<b>47:14:0000000:32 (единое землепользование)</b>	

Сведения о характерных точках границы земельного участка				
Система координат: Зона №				
Номер точки	Координаты		Описание закрепления на местности	Средняя квадратическая погрешность определения координат характерных точек границ земельного участка, м
	X	Y		
1	2	3	4	5
16561	439438.66	2162760.78	данные отсутствуют	данные отсутствуют
16562	439424.55	2162757.53	данные отсутствуют	данные отсутствуют
16563	439410.95	2162756.31	данные отсутствуют	данные отсутствуют
16564	439402.59	2162759.14	данные отсутствуют	данные отсутствуют
16565	439395.53	2162770.26	данные отсутствуют	данные отсутствуют
16566	439380.58	2162788.47	данные отсутствуют	данные отсутствуют
16567	439372.59	2162791.92	данные отсутствуют	данные отсутствуют
16568	439363.05	2162789.67	данные отсутствуют	данные отсутствуют
16569	439355.98	2162786.14	данные отсутствуют	данные отсутствуют
16570	439344.97	2162768.54	данные отсутствуют	данные отсутствуют
16571	439343.44	2162766.09	данные отсутствуют	данные отсутствуют
16572	439330.17	2162717.7	данные отсутствуют	данные отсутствуют
16573	439313.66	2162633.98	данные отсутствуют	данные отсутствуют
16574	439310.51	2162597.36	данные отсутствуют	данные отсутствуют
16575	439312.65	2162566.54	данные отсутствуют	данные отсутствуют

Государственный регистратор		ФГИС ЕГРН
полное наименование должности	подпись	инициалы, фамилия

М.П.

Выписка из Единого государственного реестра недвижимости об объекте недвижимости  
**Описание местоположения земельного участка**

<b>Земельный участок</b>			
(вид объекта недвижимости)			
Лист № __ Раздела <b>3.2</b>	Всего листов раздела <b>3.2</b> : __	Всего разделов: __	Всего листов выписки: __
<b>17.11.2022 № 99/2022/505658598</b>			
Кадастровый номер:		<b>47:14:0000000:32 (единое землепользование)</b>	

Сведения о характерных точках границы земельного участка				
Система координат: Зона №				
Номер точки	Координаты		Описание закрепления на местности	Средняя квадратическая погрешность определения координат характерных точек границ земельного участка, м
	X	Y		
1	2	3	4	5
16576	439312.79	2162566.19	данные отсутствуют	данные отсутствуют
16577	439317.04	2162566.27	данные отсутствуют	данные отсутствуют
16578	439322.17	2162552.88	данные отсутствуют	данные отсутствуют
16579	439328.74	2162535.05	данные отсутствуют	данные отсутствуют
16580	439325.16	2162533.75	данные отсутствуют	данные отсутствуют
16581	439329.46	2162522.48	данные отсутствуют	данные отсутствуют
16582	439333	2162515.61	данные отсутствуют	данные отсутствуют
16583	439338.89	2162518.69	данные отсутствуют	данные отсутствуют
16584	439347.95	2162510.22	данные отсутствуют	данные отсутствуют
16585	439352.36	2162504.84	данные отсутствуют	данные отсутствуют
16586	439352.88	2162503.98	данные отсутствуют	данные отсутствуют
16587	439358.52	2162494.3	данные отсутствуют	данные отсутствуют
16588	439347.16	2162489.89	данные отсутствуют	данные отсутствуют
16589	439346.39	2162489.59	данные отсутствуют	данные отсутствуют
16590	439358.9	2162465.3	данные отсутствуют	данные отсутствуют

Государственный регистратор		ФГИС ЕГРН
полное наименование должности	подпись	инициалы, фамилия

М.П.

Выписка из Единого государственного реестра недвижимости об объекте недвижимости  
**Описание местоположения земельного участка**

<b>Земельный участок</b>			
(вид объекта недвижимости)			
Лист № __ Раздела <b>3.2</b>	Всего листов раздела <b>3.2</b> : __	Всего разделов: __	Всего листов выписки: __
<b>17.11.2022 № 99/2022/505658598</b>			
Кадастровый номер:		<b>47:14:0000000:32 (единое землепользование)</b>	

Сведения о характерных точках границы земельного участка				
Система координат: Зона №				
Номер точки	Координаты		Описание закрепления на местности	Средняя квадратическая погрешность определения координат характерных точек границ земельного участка, м
	X	Y		
1	2	3	4	5
16591	439373.05	2162443.36	данные отсутствуют	данные отсутствуют
16592	439392.07	2162428.1	данные отсутствуют	данные отсутствуют
16593	439409.08	2162408.5	данные отсутствуют	данные отсутствуют
16594	439420.49	2162393.47	данные отсутствуют	данные отсутствуют
16595	439425.89	2162380.56	данные отсутствуют	данные отсутствуют
16596	439426.32	2162371.14	данные отсутствуют	данные отсутствуют
16597	439426.7	2162362.82	данные отсутствуют	данные отсутствуют
16598	439414.64	2162363.39	данные отсутствуют	данные отсутствуют
16599	439394.34	2162378.02	данные отсутствуют	данные отсутствуют
16600	439370.36	2162396.57	данные отсутствуют	данные отсутствуют
16601	439351.99	2162405.36	данные отсутствуют	данные отсутствуют
16602	439332.19	2162409.28	данные отсутствуют	данные отсутствуют
16603	439321.23	2162414.15	данные отсутствуют	данные отсутствуют
16604	439306.88	2162428.31	данные отсутствуют	данные отсутствуют
16605	439301.58	2162443.08	данные отсутствуют	данные отсутствуют

Государственный регистратор		ФГИС ЕГРН
полное наименование должности	подпись	инициалы, фамилия

М.П.

Выписка из Единого государственного реестра недвижимости об объекте недвижимости  
**Описание местоположения земельного участка**

<b>Земельный участок</b>			
(вид объекта недвижимости)			
Лист № __ Раздела <b>3.2</b>	Всего листов раздела <b>3.2</b> : __	Всего разделов: __	Всего листов выписки: __
<b>17.11.2022 № 99/2022/505658598</b>			
Кадастровый номер:		<b>47:14:0000000:32 (единое землепользование)</b>	

Сведения о характерных точках границы земельного участка				
Система координат: Зона №				
Номер точки	Координаты		Описание закрепления на местности	Средняя квадратическая погрешность определения координат характерных точек границ земельного участка, м
	X	Y		
1	2	3	4	5
16606	439292.94	2162474.35	данные отсутствуют	данные отсутствуют
16607	439285.42	2162497.15	данные отсутствуют	данные отсутствуют
16608	439275.67	2162512.27	данные отсутствуют	данные отсутствуют
16609	439254.91	2162525.03	данные отсутствуют	данные отсутствуют
16610	439240.1	2162536.95	данные отсутствуют	данные отсутствуют
16611	439235.39	2162546.92	данные отсутствуют	данные отсутствуют
16612	439234.11	2162562.98	данные отсутствуют	данные отсутствуют
16613	439242.37	2162593.16	данные отсутствуют	данные отсутствуют
16614	439243.7	2162641.55	данные отсутствуют	данные отсутствуют
16615	439242.25	2162687.33	данные отсутствуют	данные отсутствуют
16616	439235.86	2162708.05	данные отсутствуют	данные отсутствуют
16617	439236.56	2162721.22	данные отсутствуют	данные отсутствуют
16618	439237.37	2162734.55	данные отсутствуют	данные отсутствуют
16619	439234.43	2162744.31	данные отсутствуют	данные отсутствуют
16620	439222.11	2162754.29	данные отсутствуют	данные отсутствуют

Государственный регистратор		ФГИС ЕГРН
полное наименование должности	подпись	инициалы, фамилия

М.П.

Выписка из Единого государственного реестра недвижимости об объекте недвижимости  
**Описание местоположения земельного участка**

<b>Земельный участок</b>			
(вид объекта недвижимости)			
Лист № __ Раздела <b>3.2</b>	Всего листов раздела <b>3.2</b> : __	Всего разделов: __	Всего листов выписки: __
<b>17.11.2022 № 99/2022/505658598</b>			
Кадастровый номер:		<b>47:14:0000000:32 (единое землепользование)</b>	

Сведения о характерных точках границы земельного участка				
Система координат: Зона №				
Номер точки	Координаты		Описание закрепления на местности	Средняя квадратическая погрешность определения координат характерных точек границ земельного участка, м
	X	Y		
1	2	3	4	5
16621	439201.58	2162765.22	данные отсутствуют	данные отсутствуют
16622	439194.53	2162772.55	данные отсутствуют	данные отсутствуют
16623	439193.37	2162780.67	данные отсутствуют	данные отсутствуют
16624	439196.47	2162796.5	данные отсутствуют	данные отсутствуют
16625	439206.19	2162814.73	данные отсутствуют	данные отсутствуют
16626	439215.51	2162833.08	данные отсутствуют	данные отсутствуют
16627	439216.92	2162848.44	данные отсутствуют	данные отсутствуют
16628	439215.78	2162864.87	данные отсутствуют	данные отсутствуют
16629	439210.88	2162879.93	данные отсутствуют	данные отсутствуют
16630	439213.64	2162894.56	данные отсутствуют	данные отсутствуют
16631	439227.59	2162912.59	данные отсутствуют	данные отсутствуют
16632	439233.31	2162917.07	данные отсутствуют	данные отсутствуют
16633	438134.43	2163806.37	данные отсутствуют	данные отсутствуют
16634	438159.2	2163778.72	данные отсутствуют	данные отсутствуют
16635	438172.73	2163761.36	данные отсутствуют	данные отсутствуют

Государственный регистратор		ФГИС ЕГРН
полное наименование должности	подпись	инициалы, фамилия

М.П.

Выписка из Единого государственного реестра недвижимости об объекте недвижимости  
**Описание местоположения земельного участка**

<b>Земельный участок</b>			
(вид объекта недвижимости)			
Лист № __ Раздела <b>3.2</b>	Всего листов раздела <b>3.2</b> : __	Всего разделов: __	Всего листов выписки: __
<b>17.11.2022 № 99/2022/505658598</b>			
Кадастровый номер:		<b>47:14:0000000:32 (единое землепользование)</b>	

Сведения о характерных точках границы земельного участка				
Система координат: Зона №				
Номер точки	Координаты		Описание закрепления на местности	Средняя квадратическая погрешность определения координат характерных точек границ земельного участка, м
	X	Y		
1	2	3	4	5
16636	438182.25	2163759.99	данные отсутствуют	данные отсутствуют
16637	438188.75	2163755.95	данные отсутствуют	данные отсутствуют
16638	438187.76	2163750.89	данные отсутствуют	данные отсутствуют
16639	438215.72	2163745.83	данные отсутствуют	данные отсутствуют
16640	438219.16	2163744.82	данные отсутствуют	данные отсутствуют
16641	438255.38	2163740.86	данные отсутствуют	данные отсутствуют
16642	438283.99	2163733.7	данные отсутствуют	данные отсутствуют
16643	438293.41	2163710.32	данные отсутствуют	данные отсутствуют
16644	438299.29	2163690.45	данные отсутствуют	данные отсутствуют
16645	438313.09	2163656.31	данные отсутствуют	данные отсутствуют
16646	438317.36	2163657.57	данные отсутствуют	данные отсутствуют
16647	438325.44	2163638.85	данные отсутствуют	данные отсутствуют
16648	438337.2	2163609.76	данные отсутствуют	данные отсутствуют
16649	438332.77	2163607.98	данные отсутствуют	данные отсутствуют
16650	438338.47	2163593.92	данные отсутствуют	данные отсутствуют

Государственный регистратор		ФГИС ЕГРН
полное наименование должности	подпись	инициалы, фамилия

М.П.

Выписка из Единого государственного реестра недвижимости об объекте недвижимости  
**Описание местоположения земельного участка**

<b>Земельный участок</b>			
(вид объекта недвижимости)			
Лист № __ Раздела <b>3.2</b>	Всего листов раздела <b>3.2</b> : __	Всего разделов: __	Всего листов выписки: __
<b>17.11.2022 № 99/2022/505658598</b>			
Кадастровый номер:		<b>47:14:0000000:32 (единое землепользование)</b>	

Сведения о характерных точках границы земельного участка				
Система координат: Зона №				
Номер точки	Координаты		Описание закрепления на местности	Средняя квадратическая погрешность определения координат характерных точек границ земельного участка, м
	X	Y		
1	2	3	4	5
16651	438300.28	2163561.15	данные отсутствуют	данные отсутствуют
16652	438308.8	2163540.23	данные отсутствуют	данные отсутствуют
16653	438297.59	2163531.39	данные отсутствуют	данные отсутствуют
16654	438289.9	2163531.5	данные отсутствуют	данные отсутствуют
16655	438288.11	2163505.67	данные отсутствуют	данные отсутствуют
16656	438285.74	2163481.34	данные отсутствуют	данные отсутствуют
16657	438283.88	2163468.83	данные отсутствуют	данные отсутствуют
16658	438282.04	2163456.46	данные отсутствуют	данные отсутствуют
16659	438277.84	2163432.6	данные отсутствуют	данные отсутствуют
16660	438273.83	2163432.72	данные отсутствуют	данные отсутствуют
16661	438238.81	2163433.24	данные отсутствуют	данные отсутствуют
16662	438198.84	2163435.32	данные отсутствуют	данные отсутствуют
16663	438193.65	2163435.62	данные отсутствуют	данные отсутствуют
16664	438173.67	2163436.33	данные отсутствуют	данные отсутствуют
16665	438086.35	2163442.03	данные отсутствуют	данные отсутствуют

Государственный регистратор		ФГИС ЕГРН
полное наименование должности	подпись	инициалы, фамилия

М.П.

Выписка из Единого государственного реестра недвижимости об объекте недвижимости  
**Описание местоположения земельного участка**

<b>Земельный участок</b>			
(вид объекта недвижимости)			
Лист № ___ Раздела <b>3.2</b>	Всего листов раздела <b>3.2</b> : ___	Всего разделов: ___	Всего листов выписки: ___
<b>17.11.2022 № 99/2022/505658598</b>			
Кадастровый номер:		<b>47:14:000000:32 (единое землепользование)</b>	

Сведения о характерных точках границы земельного участка				
Система координат: Зона №				
Номер точки	Координаты		Описание закрепления на местности	Средняя квадратическая погрешность определения координат характерных точек границ земельного участка, м
	X	Y		
1	2	3	4	5
16666	438088.41	2163499.59	данные отсутствуют	данные отсутствуют
16667	438095.93	2163501.11	данные отсутствуют	данные отсутствуют
16668	438141.74	2163510.75	данные отсутствуют	данные отсутствуют
16669	438176.57	2163519.24	данные отсутствуют	данные отсутствуют
16670	438186.96	2163593.9	данные отсутствуют	данные отсутствуют
16671	438129.45	2163621.41	данные отсутствуют	данные отсутствуют
16672	438094.91	2163638.09	данные отсутствуют	данные отсутствуют
16673	438101.68	2163780.83	данные отсутствуют	данные отсутствуют
16674	434096.44	2165450.96	данные отсутствуют	данные отсутствуют
16675	434165.73	2165431.82	данные отсутствуют	данные отсутствуют
16676	434194.44	2165409.58	данные отсутствуют	данные отсутствуют
16677	434211.47	2165404.41	данные отсутствуют	данные отсутствуют
16678	434242.07	2165392.64	данные отсутствуют	данные отсутствуют
16679	434366.13	2165361.15	данные отсутствуют	данные отсутствуют
16680	434355.93	2165258.13	данные отсутствуют	данные отсутствуют

Государственный регистратор		ФГИС ЕГРН
полное наименование должности	подпись	инициалы, фамилия

М.П.



Выписка из Единого государственного реестра недвижимости об объекте недвижимости  
**Описание местоположения земельного участка**

<b>Земельный участок</b>			
(вид объекта недвижимости)			
Лист № __ Раздела <b>3.2</b>	Всего листов раздела <b>3.2</b> : __	Всего разделов: __	Всего листов выписки: __
<b>17.11.2022 № 99/2022/505658598</b>			
Кадастровый номер:		<b>47:14:0000000:32 (единое землепользование)</b>	

Сведения о характерных точках границы земельного участка				
Система координат: Зона №				
Номер точки	Координаты		Описание закрепления на местности	Средняя квадратическая погрешность определения координат характерных точек границ земельного участка, м
	X	Y		
1	2	3	4	5
16681	434195.1	2165278.01	данные отсутствуют	данные отсутствуют
16682	434084.21	2165339.4	данные отсутствуют	данные отсутствуют
16683	439024.89	2162519.31	данные отсутствуют	данные отсутствуют
16684	439091.25	2162517.74	данные отсутствуют	данные отсутствуют
16685	439175.75	2162514.1	данные отсутствуют	данные отсутствуют
16686	439175.17	2162428.98	данные отсутствуют	данные отсутствуют
16687	439175.33	2162419.38	данные отсутствуют	данные отсутствуют
16688	439024.21	2162424.74	данные отсутствуют	данные отсутствуют
16689	432579.17	2166323.99	данные отсутствуют	данные отсутствуют
16690	432583.89	2166286.09	данные отсутствуют	данные отсутствуют
16691	432584.45	2166282.1	данные отсутствуют	данные отсутствуют
16692	432584.94	2166278.56	данные отсутствуют	данные отсутствуют
16693	432585.8	2166278.69	данные отсутствуют	данные отсутствуют
16694	432586.71	2166270.15	данные отсутствуют	данные отсутствуют
16695	432567.49	2166267.73	данные отсутствуют	данные отсутствуют

Государственный регистратор		ФГИС ЕГРН
полное наименование должности	подпись	инициалы, фамилия

М.П.

Выписка из Единого государственного реестра недвижимости об объекте недвижимости  
**Описание местоположения земельного участка**

<b>Земельный участок</b>			
(вид объекта недвижимости)			
Лист № __ Раздела <b>3.2</b>	Всего листов раздела <b>3.2</b> : __	Всего разделов: __	Всего листов выписки: __
<b>17.11.2022 № 99/2022/505658598</b>			
Кадастровый номер:		<b>47:14:0000000:32 (единое землепользование)</b>	

Сведения о характерных точках границы земельного участка				
Система координат: Зона №				
Номер точки	Координаты		Описание закрепления на местности	Средняя квадратическая погрешность определения координат характерных точек границ земельного участка, м
	X	Y		
1	2	3	4	5
16696	432567.38	2166268.56	данные отсутствуют	данные отсутствуют
16697	432528.75	2166263.19	данные отсутствуют	данные отсутствуют
16698	432522.49	2166316.11	данные отсутствуют	данные отсутствуют
16699	433079.39	2167502.09	данные отсутствуют	данные отсутствуют
16700	433104.33	2167500.48	данные отсутствуют	данные отсутствуют
16701	433129.28	2167498.83	данные отсутствуют	данные отсутствуют
16702	433154.23	2167497.19	данные отсутствуют	данные отсутствуют
16703	433152.13	2167465.25	данные отсутствуют	данные отсутствуют
16704	433127.16	2167466.88	данные отсутствуют	данные отсутствуют
16705	433102.23	2167468.54	данные отсутствуют	данные отсутствуют
16706	433077.27	2167470.18	данные отсутствуют	данные отсутствуют
16707	438645.81	2163947.08	данные отсутствуют	данные отсутствуют
16708	438646.23	2163935.58	данные отсутствуют	данные отсутствуют
16709	438634.85	2163935.16	данные отсутствуют	данные отсутствуют
16710	438634.3	2163946.64	данные отсутствуют	данные отсутствуют

Государственный регистратор		ФГИС ЕГРН
полное наименование должности	подпись	инициалы, фамилия

М.П.

Выписка из Единого государственного реестра недвижимости об объекте недвижимости  
**Описание местоположения земельного участка**

<b>Земельный участок</b>			
(вид объекта недвижимости)			
Лист № __ Раздела <b>3.2</b>	Всего листов раздела <b>3.2</b> : __	Всего разделов: __	Всего листов выписки: __
<b>17.11.2022 № 99/2022/505658598</b>			
Кадастровый номер:		<b>47:14:0000000:32 (единое землепользование)</b>	

Сведения о характерных точках границы земельного участка				
Система координат: Зона №				
Номер точки	Координаты		Описание закрепления на местности	Средняя квадратическая погрешность определения координат характерных точек границ земельного участка, м
	X	Y		
1	2	3	4	5
16711	437504.31	2164006.7	данные отсутствуют	данные отсутствуют
16712	437513.04	2164002.45	данные отсутствуют	данные отсутствуют
16713	437508.8	2163993.35	данные отсутствуют	данные отсутствуют
16714	437499.7	2163997.72	данные отсутствуют	данные отсутствуют
16715	436892.01	2164650.35	данные отсутствуют	данные отсутствуют
16716	436898.74	2164647.2	данные отсутствуют	данные отсутствуют
16717	436895.66	2164641.07	данные отсутствуют	данные отсутствуют
16718	436889.12	2164644.16	данные отсутствуют	данные отсутствуют
16719	432180.24	2165027.6	данные отсутствуют	данные отсутствуют
16720	432185.79	2165026.94	данные отсутствуют	данные отсутствуют
16721	432185.45	2165021.17	данные отсутствуют	данные отсутствуют
16722	432179.52	2165021.48	данные отсутствуют	данные отсутствуют
16723	437640.21	2163995.85	данные отсутствуют	данные отсутствуют
16724	437645.68	2163995.49	данные отсутствуют	данные отсутствуют
16725	437645.26	2163990.05	данные отсутствуют	данные отсутствуют

Государственный регистратор		ФГИС ЕГРН
полное наименование должности	подпись	инициалы, фамилия

М.П.

Выписка из Единого государственного реестра недвижимости об объекте недвижимости  
**Описание местоположения земельного участка**

<b>Земельный участок</b>			
(вид объекта недвижимости)			
Лист № __ Раздела <b>3.2</b>	Всего листов раздела <b>3.2</b> : __	Всего разделов: __	Всего листов выписки: __
<b>17.11.2022 № 99/2022/505658598</b>			
Кадастровый номер:		<b>47:14:0000000:32 (единое землепользование)</b>	

Сведения о характерных точках границы земельного участка				
Система координат: Зона №				
Номер точки	Координаты		Описание закрепления на местности	Средняя квадратическая погрешность определения координат характерных точек границ земельного участка, м
	X	Y		
1	2	3	4	5
16726	437639.8	2163990.35	данные отсутствуют	данные отсутствуют
16727	431516.54	2160081.96	данные отсутствуют	данные отсутствуют
16728	431516.66	2160079.96	данные отсутствуют	данные отсутствуют
16729	431514.65	2160079.85	данные отсутствуют	данные отсутствуют
16730	431514.53	2160081.84	данные отсутствуют	данные отсутствуют
16731	431469	2160912.78	данные отсутствуют	данные отсутствуют
16732	431469.12	2160910.79	данные отсутствуют	данные отсутствуют
16733	431467.11	2160910.67	данные отсутствуют	данные отсутствуют
16734	431466.99	2160912.67	данные отсутствуют	данные отсутствуют
16735	431313.24	2163630.36	данные отсутствуют	данные отсутствуют
16736	431313.36	2163628.36	данные отсутствуют	данные отсутствуют
16737	431311.36	2163628.25	данные отсутствуют	данные отсутствуют
16738	431311.24	2163630.25	данные отсутствуют	данные отсутствуют
16739	431325.09	2163426.5	данные отсутствуют	данные отсутствуют
16740	431325.21	2163424.5	данные отсутствуют	данные отсутствуют

Государственный регистратор		ФГИС ЕГРН
полное наименование должности	подпись	инициалы, фамилия

М.П.

Выписка из Единого государственного реестра недвижимости об объекте недвижимости  
**Описание местоположения земельного участка**

<b>Земельный участок</b>			
(вид объекта недвижимости)			
Лист № ___ Раздела <b>3.2</b>	Всего листов раздела <b>3.2</b> : ___	Всего разделов: ___	Всего листов выписки: ___
<b>17.11.2022 № 99/2022/505658598</b>			
Кадастровый номер:		<b>47:14:0000000:32 (единое землепользование)</b>	

Сведения о характерных точках границы земельного участка				
Система координат: Зона №				
Номер точки	Координаты		Описание закрепления на местности	Средняя квадратическая погрешность определения координат характерных точек границ земельного участка, м
	X	Y		
1	2	3	4	5
16741	431323.21	2163424.38	данные отсутствуют	данные отсутствуют
16742	431323.09	2163426.38	данные отсутствуют	данные отсутствуют
16743	431268.3	2164411.44	данные отсутствуют	данные отсутствуют
16744	431268.42	2164409.44	данные отсутствуют	данные отсутствуют
16745	431266.42	2164409.32	данные отсутствуют	данные отсутствуют
16746	431266.3	2164411.32	данные отсутствуют	данные отсутствуют
16747	431301.56	2163834.93	данные отсутствуют	данные отсутствуют
16748	431301.68	2163832.93	данные отсутствуют	данные отсутствуют
16749	431299.68	2163832.81	данные отсутствуют	данные отсутствуют
16750	431299.56	2163834.81	данные отсутствуют	данные отсутствуют
16751	431373.2	2162593.45	данные отсутствуют	данные отсутствуют
16752	431373.32	2162591.45	данные отсутствуют	данные отсутствуют
16753	431371.32	2162591.34	данные отсутствуют	данные отсутствуют
16754	431371.2	2162593.34	данные отсутствуют	данные отсутствуют
16755	435473.92	2164761.04	данные отсутствуют	данные отсутствуют

Государственный регистратор		ФГИС ЕГРН
полное наименование должности	подпись	инициалы, фамилия

М.П.

Выписка из Единого государственного реестра недвижимости об объекте недвижимости  
**Описание местоположения земельного участка**

<b>Земельный участок</b>			
(вид объекта недвижимости)			
Лист № __ Раздела <b>3.2</b>	Всего листов раздела <b>3.2</b> : __	Всего разделов: __	Всего листов выписки: __
<b>17.11.2022 № 99/2022/505658598</b>			
Кадастровый номер:		<b>47:14:0000000:32 (единое землепользование)</b>	

Сведения о характерных точках границы земельного участка				
Система координат: Зона №				
Номер точки	Координаты		Описание закрепления на местности	Средняя квадратическая погрешность определения координат характерных точек границ земельного участка, м
	X	Y		
1	2	3	4	5
16756	435475.91	2164760.88	данные отсутствуют	данные отсутствуют
16757	435475.74	2164758.88	данные отсутствуют	данные отсутствуют
16758	435473.75	2164759.04	данные отсутствуют	данные отсутствуют
16759	431493.25	2160488.46	данные отсутствуют	данные отсутствуют
16760	431493.37	2160486.46	данные отсутствуют	данные отсутствуют
16761	431491.37	2160486.34	данные отсутствуют	данные отсутствуют
16762	431491.25	2160488.34	данные отсутствуют	данные отсутствуют
16763	431409.17	2161962.96	данные отсутствуют	данные отсутствуют
16764	431409.29	2161960.96	данные отсутствуют	данные отсутствуют
16765	431407.29	2161960.85	данные отсутствуют	данные отсутствуют
16766	431407.17	2161962.84	данные отсутствуют	данные отсутствуют
16767	434771.83	2164817.61	данные отсутствуют	данные отсутствуют
16768	434773.82	2164817.44	данные отсутствуют	данные отсутствуют
16769	434773.65	2164815.44	данные отсутствуют	данные отсутствуют
16770	434771.66	2164815.61	данные отсутствуют	данные отсутствуют

Государственный регистратор		ФГИС ЕГРН
полное наименование должности	подпись	инициалы, фамилия

М.П.

Выписка из Единого государственного реестра недвижимости об объекте недвижимости  
**Описание местоположения земельного участка**

<b>Земельный участок</b>			
(вид объекта недвижимости)			
Лист № __ Раздела <b>3.2</b>	Всего листов раздела <b>3.2</b> : __	Всего разделов: __	Всего листов выписки: __
<b>17.11.2022 № 99/2022/505658598</b>			
Кадастровый номер:		<b>47:14:0000000:32 (единое землепользование)</b>	

Сведения о характерных точках границы земельного участка				
Система координат: Зона №				
Номер точки	Координаты		Описание закрепления на местности	Средняя квадратическая погрешность определения координат характерных точек границ земельного участка, м
	X	Y		
1	2	3	4	5
16771	430468.04	2170988.85	данные отсутствуют	данные отсутствуют
16772	430468.44	2170986.89	данные отсутствуют	данные отсутствуют
16773	430466.48	2170986.49	данные отсутствуют	данные отсутствуют
16774	430466.08	2170988.46	данные отсутствуют	данные отсутствуют
16775	431278.64	2164230.47	данные отсутствуют	данные отсутствуют
16776	431278.76	2164228.47	данные отсутствуют	данные отсутствуют
16777	431276.76	2164228.36	данные отсутствуют	данные отсутствуют
16778	431276.64	2164230.36	данные отсутствуют	данные отсутствуют
16779	431560.93	2159305.42	данные отсутствуют	данные отсутствуют
16780	431561.05	2159303.42	данные отсутствуют	данные отсутствуют
16781	431559.05	2159303.31	данные отсутствуют	данные отсутствуют
16782	431558.93	2159305.3	данные отсутствуют	данные отсутствуют
16783	431361.36	2162799.22	данные отсутствуют	данные отсутствуют
16784	431361.48	2162797.22	данные отсутствуют	данные отсутствуют
16785	431359.48	2162797.11	данные отсутствуют	данные отсутствуют

Государственный регистратор		ФГИС ЕГРН
полное наименование должности	подпись	инициалы, фамилия

М.П.

<b>Земельный участок</b>			
(вид объекта недвижимости)			
Лист № __ Раздела <b>3.2</b>	Всего листов раздела <b>3.2</b> : __	Всего разделов: __	Всего листов выписки: __
<b>17.11.2022 № 99/2022/505658598</b>			
Кадастровый номер:		<b>47:14:0000000:32 (единое землепользование)</b>	

Сведения о характерных точках границы земельного участка				
Система координат: Зона №				
Номер точки	Координаты		Описание закрепления на местности	Средняя квадратическая погрешность определения координат характерных точек границ земельного участка, м
	X	Y		
1	2	3	4	5
16786	431359.36	2162799.11	данные отсутствуют	данные отсутствуют
16787	438137.11	2163968.16	данные отсутствуют	данные отсутствуют
16788	438139.11	2163968.04	данные отсутствуют	данные отсутствуют
16789	438138.99	2163966.05	данные отсутствуют	данные отсутствуют
16790	438136.99	2163966.16	данные отсутствуют	данные отсутствуют
16791	435709.07	2164741.92	данные отсутствуют	данные отсутствуют
16792	435711.06	2164741.77	данные отсутствуют	данные отсутствуют
16793	435710.91	2164739.77	данные отсутствуют	данные отсутствуют
16794	435708.92	2164739.92	данные отсутствуют	данные отсутствуют
16795	431536.96	2159721.76	данные отсутствуют	данные отсутствуют
16796	431537.08	2159719.76	данные отсутствуют	данные отсутствуют
16797	431535.08	2159719.65	данные отсутствуют	данные отсутствуют
16798	431534.96	2159721.64	данные отсутствуют	данные отсутствуют
16799	438391.07	2163955.13	данные отсутствуют	данные отсутствуют
16800	438393.07	2163955.03	данные отсутствуют	данные отсутствуют

Государственный регистратор		ФГИС ЕГРН
полное наименование должности	подпись	инициалы, фамилия

М.П.



Выписка из Единого государственного реестра недвижимости об объекте недвижимости  
**Описание местоположения земельного участка**

<b>Земельный участок</b>			
(вид объекта недвижимости)			
Лист № __ Раздела <b>3.2</b>	Всего листов раздела <b>3.2</b> : __	Всего разделов: __	Всего листов выписки: __
<b>17.11.2022 № 99/2022/505658598</b>			
Кадастровый номер:		<b>47:14:0000000:32 (единое землепользование)</b>	

Сведения о характерных точках границы земельного участка				
Система координат: Зона №				
Номер точки	Координаты		Описание закрепления на местности	Средняя квадратическая погрешность определения координат характерных точек границ земельного участка, м
	X	Y		
1	2	3	4	5
16801	438392.97	2163953.03	данные отсутствуют	данные отсутствуют
16802	438390.97	2163953.13	данные отсутствуют	данные отсутствуют
16803	432484.45	2165000.96	данные отсутствуют	данные отсутствуют
16804	432486.44	2165000.8	данные отсутствуют	данные отсутствуют
16805	432486.27	2164998.8	данные отсутствуют	данные отсутствуют
16806	432484.28	2164998.97	данные отсутствуют	данные отсутствуют
16807	431385.34	2162380.07	данные отсутствуют	данные отсутствуют
16808	431385.46	2162378.08	данные отсутствуют	данные отсутствуют
16809	431383.46	2162377.96	данные отсутствуют	данные отсутствуют
16810	431383.34	2162379.96	данные отсутствуют	данные отсутствуют
16811	433323.97	2164933.6	данные отсутствуют	данные отсутствуют
16812	433325.96	2164933.43	данные отсутствуют	данные отсутствуют
16813	433325.79	2164931.44	данные отсутствуют	данные отсутствуют
16814	433323.8	2164931.6	данные отсутствуют	данные отсутствуют
16815	430590.76	2170373.27	данные отсутствуют	данные отсутствуют

Государственный регистратор		ФГИС ЕГРН
полное наименование должности	подпись	инициалы, фамилия

М.П.

Выписка из Единого государственного реестра недвижимости об объекте недвижимости  
**Описание местоположения земельного участка**

<b>Земельный участок</b>			
(вид объекта недвижимости)			
Лист № __ Раздела <b>3.2</b>	Всего листов раздела <b>3.2</b> : __	Всего разделов: __	Всего листов выписки: __
<b>17.11.2022 № 99/2022/505658598</b>			
Кадастровый номер:		<b>47:14:0000000:32 (единое землепользование)</b>	

Сведения о характерных точках границы земельного участка				
Система координат: Зона №				
Номер точки	Координаты		Описание закрепления на местности	Средняя квадратическая погрешность определения координат характерных точек границ земельного участка, м
	X	Y		
1	2	3	4	5
16816	430591.16	2170371.3	данные отсутствуют	данные отсутствуют
16817	430589.2	2170370.91	данные отсутствуют	данные отсутствуют
16818	430588.8	2170372.87	данные отсутствуют	данные отсутствуют
16819	436436.53	2164683.6	данные отсутствуют	данные отсутствуют
16820	436438.52	2164683.44	данные отсутствуют	данные отсутствуют
16821	436438.35	2164681.44	данные отсутствуют	данные отсутствуют
16822	436436.36	2164681.61	данные отсутствуют	данные отсутствуют
16823	431444.93	2161334.73	данные отсутствуют	данные отсутствуют
16824	431445.05	2161332.74	данные отсутствуют	данные отсутствуют
16825	431443.05	2161332.62	данные отсутствуют	данные отсутствуют
16826	431442.93	2161334.62	данные отсутствуют	данные отсутствуют
16827	431481.24	2160699.14	данные отсутствуют	данные отсутствуют
16828	431481.36	2160697.15	данные отсутствуют	данные отсутствуют
16829	431479.36	2160697.03	данные отсутствуют	данные отсутствуют
16830	431479.24	2160699.03	данные отсутствуют	данные отсутствуют

Государственный регистратор		ФГИС ЕГРН
полное наименование должности	подпись	инициалы, фамилия

М.П.

Выписка из Единого государственного реестра недвижимости об объекте недвижимости  
**Описание местоположения земельного участка**

<b>Земельный участок</b>			
(вид объекта недвижимости)			
Лист № __ Раздела <b>3.2</b>	Всего листов раздела <b>3.2</b> : __	Всего разделов: __	Всего листов выписки: __
<b>17.11.2022 № 99/2022/505658598</b>			
Кадастровый номер:		<b>47:14:0000000:32 (единое землепользование)</b>	

Сведения о характерных точках границы земельного участка				
Система координат: Зона №				
Номер точки	Координаты		Описание закрепления на местности	Средняя квадратическая погрешность определения координат характерных точек границ земельного участка, м
	X	Y		
1	2	3	4	5
16831	433126.11	2164949.55	данные отсутствуют	данные отсутствуют
16832	433128.1	2164949.39	данные отсутствуют	данные отсутствуют
16833	433127.93	2164947.39	данные отсутствуют	данные отсутствуют
16834	433125.94	2164947.56	данные отсутствуют	данные отсутствуют
16835	431349.55	2163003.68	данные отсутствуют	данные отсутствуют
16836	431349.67	2163001.68	данные отсутствуют	данные отсутствуют
16837	431347.67	2163001.57	данные отсутствуют	данные отсутствуют
16838	431347.55	2163003.56	данные отсутствуют	данные отсутствуют
16839	437891.48	2163980.95	данные отсутствуют	данные отсутствуют
16840	437893.48	2163980.86	данные отсутствуют	данные отсутствуют
16841	437893.38	2163978.86	данные отсутствуют	данные отсутствуют
16842	437891.38	2163978.96	данные отсутствуют	данные отсутствуют
16843	432698.9	2164983.79	данные отсутствуют	данные отсутствуют
16844	432700.89	2164983.62	данные отсутствуют	данные отсутствуют
16845	432700.72	2164981.63	данные отсутствуют	данные отсутствуют

Государственный регистратор		ФГИС ЕГРН
полное наименование должности	подпись	инициалы, фамилия

М.П.

<b>Земельный участок</b>			
(вид объекта недвижимости)			
Лист № __ Раздела <b>3.2</b>	Всего листов раздела <b>3.2</b> : __	Всего разделов: __	Всего листов выписки: __
<b>17.11.2022 № 99/2022/505658598</b>			
Кадастровый номер:		<b>47:14:0000000:32 (единое землепользование)</b>	

Сведения о характерных точках границы земельного участка				
Система координат: Зона №				
Номер точки	Координаты		Описание закрепления на местности	Средняя квадратическая погрешность определения координат характерных точек границ земельного участка, м
	X	Y		
1	2	3	4	5
16846	432698.73	2164981.79	данные отсутствуют	данные отсутствуют
16847	431457.26	2161120.83	данные отсутствуют	данные отсутствуют
16848	431457.38	2161118.83	данные отсутствуют	данные отсутствуют
16849	431455.38	2161118.72	данные отсутствуют	данные отсутствуют
16850	431455.26	2161120.71	данные отсутствуют	данные отсутствуют
16851	431498.9	2165080.02	данные отсутствуют	данные отсутствуют
16852	431500.89	2165079.85	данные отсутствуют	данные отсутствуют
16853	431500.72	2165077.85	данные отсутствуют	данные отсутствуют
16854	431498.73	2165078.02	данные отсутствуют	данные отсутствуют
16855	431525.19	2159931.42	данные отсутствуют	данные отсутствуют
16856	431525.31	2159929.42	данные отсутствуют	данные отсутствуют
16857	431523.31	2159929.3	данные отсутствуют	данные отсутствуют
16858	431523.19	2159931.3	данные отсутствуют	данные отсутствуют
16859	436668.16	2164665.18	данные отсутствуют	данные отсутствуют
16860	436670.15	2164665.02	данные отсутствуют	данные отсутствуют

Государственный регистратор		ФГИС ЕГРН
полное наименование должности	подпись	инициалы, фамилия

М.П.

Выписка из Единого государственного реестра недвижимости об объекте недвижимости  
**Описание местоположения земельного участка**

<b>Земельный участок</b>			
(вид объекта недвижимости)			
Лист № __ Раздела <b>3.2</b>	Всего листов раздела <b>3.2</b> : __	Всего разделов: __	Всего листов выписки: __
<b>17.11.2022 № 99/2022/505658598</b>			
Кадастровый номер:		<b>47:14:0000000:32 (единое землепользование)</b>	

Сведения о характерных точках границы земельного участка				
Система координат: Зона №				
Номер точки	Координаты		Описание закрепления на местности	Средняя квадратическая погрешность определения координат характерных точек границ земельного участка, м
	X	Y		
1	2	3	4	5
16861	436669.98	2164663.02	данные отсутствуют	данные отсутствуют
16862	436667.99	2164663.19	данные отсутствуют	данные отсутствуют
16863	436191.18	2164703.67	данные отсутствуют	данные отсутствуют
16864	436193.17	2164703.5	данные отсутствуют	данные отсутствуют
16865	436193	2164701.51	данные отсутствуют	данные отсутствуют
16866	436191.01	2164701.67	данные отсутствуют	данные отсутствуют
16867	431289.98	2164037.65	данные отсутствуют	данные отсутствуют
16868	431290.1	2164035.66	данные отсутствуют	данные отсутствуют
16869	431288.1	2164035.54	данные отсутствуют	данные отсутствуют
16870	431287.98	2164037.54	данные отсутствуют	данные отсутствуют
16871	435948.61	2164723.03	данные отсутствуют	данные отсутствуют
16872	435950.6	2164722.86	данные отсутствуют	данные отсутствуют
16873	435950.43	2164720.87	данные отсутствуют	данные отсутствуют
16874	435948.44	2164721.03	данные отсутствуют	данные отсутствуют
16875	431952.11	2165043.66	данные отсутствуют	данные отсутствуют

Государственный регистратор		ФГИС ЕГРН
полное наименование должности	подпись	инициалы, фамилия

М.П.

Выписка из Единого государственного реестра недвижимости об объекте недвижимости  
**Описание местоположения земельного участка**

<b>Земельный участок</b>			
(вид объекта недвижимости)			
Лист № __ Раздела <b>3.2</b>	Всего листов раздела <b>3.2</b> : __	Всего разделов: __	Всего листов выписки: __
<b>17.11.2022 № 99/2022/505658598</b>			
Кадастровый номер:		<b>47:14:0000000:32 (единое землепользование)</b>	

Сведения о характерных точках границы земельного участка				
Система координат:				
Зона №				
Номер точки	Координаты		Описание закрепления на местности	Средняя квадратическая погрешность определения координат характерных точек границ земельного участка, м
	X	Y		
1	2	3	4	5
16876	431954.1	2165043.5	данные отсутствуют	данные отсутствуют
16877	431953.93	2165041.5	данные отсутствуют	данные отсутствуют
16878	431951.94	2165041.66	данные отсутствуют	данные отсутствуют
16879	430511.93	2170770.15	данные отсутствуют	данные отсутствуют
16880	430512.33	2170768.19	данные отсутствуют	данные отсутствуют
16881	430510.37	2170767.8	данные отсутствуют	данные отсутствуют
16882	430509.97	2170769.76	данные отсутствуют	данные отсутствуют
16883	431738.95	2165060.78	данные отсутствуют	данные отсутствуют
16884	431740.94	2165060.61	данные отсутствуют	данные отсутствуют
16885	431740.77	2165058.62	данные отсутствуют	данные отсутствуют
16886	431738.78	2165058.78	данные отсутствуют	данные отсутствуют
16887	431505.14	2160283.84	данные отсутствуют	данные отсутствуют
16888	431505.26	2160281.85	данные отсутствуют	данные отсутствуют
16889	431503.26	2160281.73	данные отсутствуют	данные отсутствуют
16890	431503.14	2160283.73	данные отсутствуют	данные отсутствуют

Государственный регистратор		ФГИС ЕГРН
полное наименование должности	подпись	инициалы, фамилия

М.П.

Выписка из Единого государственного реестра недвижимости об объекте недвижимости  
**Описание местоположения земельного участка**

<b>Земельный участок</b>			
(вид объекта недвижимости)			
Лист № __ Раздела <b>3.2</b>	Всего листов раздела <b>3.2</b> : __	Всего разделов: __	Всего листов выписки: __
<b>17.11.2022 № 99/2022/505658598</b>			
Кадастровый номер:		<b>47:14:0000000:32 (единое землепользование)</b>	

Сведения о характерных точках границы земельного участка				
Система координат: Зона №				
Номер точки	Координаты		Описание закрепления на местности	Средняя квадратическая погрешность определения координат характерных точек границ земельного участка, м
	X	Y		
1	2	3	4	5
16891	431549.21	2159505.6	данные отсутствуют	данные отсутствуют
16892	431549.33	2159503.61	данные отсутствуют	данные отсутствуют
16893	431547.33	2159503.49	данные отсутствуют	данные отсутствуют
16894	431547.21	2159505.49	данные отсутствуют	данные отсутствуют
16895	433584.71	2164912.64	данные отсутствуют	данные отсутствуют
16896	433586.7	2164912.47	данные отсутствуют	данные отсутствуют
16897	433586.53	2164910.48	данные отсутствуют	данные отсутствуют
16898	433584.54	2164910.64	данные отсутствуют	данные отсутствуют
16899	431420.95	2161754.79	данные отсутствуют	данные отсутствуют
16900	431421.07	2161752.79	данные отсутствуют	данные отсутствуют
16901	431419.07	2161752.68	данные отсутствуют	данные отсутствуют
16902	431418.95	2161754.67	данные отсутствуют	данные отсутствуют
16903	435229.09	2164780.65	данные отсутствуют	данные отсутствуют
16904	435231.08	2164780.48	данные отсутствуют	данные отсутствуют
16905	435230.91	2164778.49	данные отсутствуют	данные отсутствуют

Государственный регистратор		ФГИС ЕГРН
полное наименование должности	подпись	инициалы, фамилия

М.П.

Выписка из Единого государственного реестра недвижимости об объекте недвижимости  
**Описание местоположения земельного участка**

<b>Земельный участок</b>			
(вид объекта недвижимости)			
Лист № __ Раздела <b>3.2</b>	Всего листов раздела <b>3.2</b> : __	Всего разделов: __	Всего листов выписки: __
<b>17.11.2022 № 99/2022/505658598</b>			
Кадастровый номер:		<b>47:14:0000000:32 (единое землепользование)</b>	

Сведения о характерных точках границы земельного участка				
Система координат: Зона №				
Номер точки	Координаты		Описание закрепления на местности	Средняя квадратическая погрешность определения координат характерных точек границ земельного участка, м
	X	Y		
1	2	3	4	5
16906	435228.92	2164778.65	данные отсутствуют	данные отсутствуют
16907	434032.03	2164877.03	данные отсутствуют	данные отсутствуют
16908	434034.02	2164876.87	данные отсутствуют	данные отсутствуют
16909	434033.85	2164874.87	данные отсутствуют	данные отсутствуют
16910	434031.86	2164875.04	данные отсутствуют	данные отсутствуют
16911	431337.32	2163217.82	данные отсутствуют	данные отсутствуют
16912	431337.44	2163215.83	данные отсутствуют	данные отсутствуют
16913	431335.44	2163215.71	данные отсутствуют	данные отсутствуют
16914	431335.32	2163217.71	данные отсутствуют	данные отсутствуют
16915	430630.73	2170172.8	данные отсутствуют	данные отсутствуют
16916	430631.13	2170170.84	данные отсутствуют	данные отсутствуют
16917	430629.17	2170170.44	данные отсутствуют	данные отсутствуют
16918	430628.77	2170172.4	данные отсутствуют	данные отсутствуют
16919	431432.88	2161544.44	данные отсутствуют	данные отсутствуют
16920	431433	2161542.44	данные отсутствуют	данные отсутствуют

Государственный регистратор		ФГИС ЕГРН
полное наименование должности	подпись	инициалы, фамилия

М.П.



Выписка из Единого государственного реестра недвижимости об объекте недвижимости  
**Описание местоположения земельного участка**

<b>Земельный участок</b>			
(вид объекта недвижимости)			
Лист № __ Раздела <b>3.2</b>	Всего листов раздела <b>3.2</b> : __	Всего разделов: __	Всего листов выписки: __
<b>17.11.2022 № 99/2022/505658598</b>			
Кадастровый номер:		<b>47:14:0000000:32 (единое землепользование)</b>	

Сведения о характерных точках границы земельного участка				
Система координат: Зона №				
Номер точки	Координаты		Описание закрепления на местности	Средняя квадратическая погрешность определения координат характерных точек границ земельного участка, м
	X	Y		
1	2	3	4	5
16921	431431	2161542.33	данные отсутствуют	данные отсутствуют
16922	431430.88	2161544.32	данные отсутствуют	данные отсутствуют
16923	433815.56	2164894.33	данные отсутствуют	данные отсутствуют
16924	433817.55	2164894.17	данные отсутствуют	данные отсутствуют
16925	433817.38	2164892.17	данные отсутствуют	данные отсутствуют
16926	433815.39	2164892.34	данные отсутствуют	данные отсутствуют
16927	431396.81	2162174.34	данные отсутствуют	данные отсутствуют
16928	431396.93	2162172.34	данные отсутствуют	данные отсутствуют
16929	431394.93	2162172.23	данные отсутствуют	данные отсутствуют
16930	431394.81	2162174.22	данные отсутствуют	данные отсутствуют
16931	430552.94	2170564.09	данные отсутствуют	данные отсутствуют
16932	430553.32	2170562.12	данные отсутствуют	данные отсутствуют
16933	430551.36	2170561.75	данные отсутствуют	данные отсутствуют
16934	430550.98	2170563.71	данные отсутствуют	данные отсутствуют
16935	434536.85	2164836.75	данные отсутствуют	данные отсутствуют

Государственный регистратор		ФГИС ЕГРН
полное наименование должности	подпись	инициалы, фамилия

М.П.

<b>Земельный участок</b>			
(вид объекта недвижимости)			
Лист № __ Раздела <b>3.2</b>	Всего листов раздела <b>3.2</b> : __	Всего разделов: __	Всего листов выписки: __
<b>17.11.2022 № 99/2022/505658598</b>			
Кадастровый номер:		<b>47:14:0000000:32 (единое землепользование)</b>	

Сведения о характерных точках границы земельного участка				
Система координат: Зона №				
Номер точки	Координаты		Описание закрепления на местности	Средняя квадратическая погрешность определения координат характерных точек границ земельного участка, м
	X	Y		
1	2	3	4	5
16936	434538.84	2164836.59	данные отсутствуют	данные отсутствуют
16937	434538.67	2164834.59	данные отсутствуют	данные отсутствуют
16938	434536.68	2164834.76	данные отсутствуют	данные отсутствуют
16939	431256.71	2164609.79	данные отсутствуют	данные отсутствуют
16940	431256.83	2164607.79	данные отсутствуют	данные отсутствуют
16941	431254.83	2164607.68	данные отсутствуют	данные отсутствуют
16942	431254.71	2164609.67	данные отсутствуют	данные отсутствуют
16943	432959.2	2164962.92	данные отсутствуют	данные отсутствуют
16944	432961.19	2164962.76	данные отсутствуют	данные отсутствуют
16945	432961.02	2164960.76	данные отсутствуют	данные отсутствуют
16946	432959.03	2164960.93	данные отсутствуют	данные отсутствуют
16947	434270.88	2164857.67	данные отсутствуют	данные отсутствуют
16948	434272.87	2164857.52	данные отсутствуют	данные отсутствуют
16949	434272.72	2164855.53	данные отсутствуют	данные отсутствуют
16950	434270.73	2164855.68	данные отсутствуют	данные отсутствуют

Государственный регистратор		ФГИС ЕГРН
полное наименование должности	подпись	инициалы, фамилия

М.П.

Выписка из Единого государственного реестра недвижимости об объекте недвижимости  
**Описание местоположения земельного участка**

<b>Земельный участок</b>			
(вид объекта недвижимости)			
Лист № __ Раздела <b>3.2</b>	Всего листов раздела <b>3.2</b> : __	Всего разделов: __	Всего листов выписки: __
<b>17.11.2022 № 99/2022/505658598</b>			
Кадастровый номер:		<b>47:14:0000000:32 (единое землепользование)</b>	

Сведения о характерных точках границы земельного участка				
Система координат: Зона №				
Номер точки	Координаты		Описание закрепления на местности	Средняя квадратическая погрешность определения координат характерных точек границ земельного участка, м
	X	Y		
1	2	3	4	5
16951	435011.38	2164798.25	данные отсутствуют	данные отсутствуют
16952	435013.37	2164798.09	данные отсутствуют	данные отсутствуют
16953	435013.2	2164796.09	данные отсутствуют	данные отсутствуют
16954	435011.21	2164796.26	данные отсутствуют	данные отсутствуют
16955	437327.89	2164189.85	данные отсутствуют	данные отсутствуют
16956	437329.25	2164188.39	данные отсутствуют	данные отсутствуют
16957	437327.79	2164187.03	данные отсутствуют	данные отсутствуют
16958	437326.43	2164188.49	данные отсутствуют	данные отсутствуют
16959	437031.86	2164501.93	данные отсутствуют	данные отсутствуют
16960	437033.23	2164500.49	данные отсутствуют	данные отсутствуют
16961	437031.78	2164499.11	данные отсутствуют	данные отсутствуют
16962	437030.41	2164500.55	данные отсутствуют	данные отсутствуют
16963	437180.83	2164345.05	данные отсутствуют	данные отсутствуют
16964	437182.2	2164343.61	данные отсутствуют	данные отсутствуют
16965	437180.75	2164342.23	данные отсутствуют	данные отсутствуют

Государственный регистратор		ФГИС ЕГРН
полное наименование должности	подпись	инициалы, фамилия

М.П.

Выписка из Единого государственного реестра недвижимости об объекте недвижимости  
**Описание местоположения земельного участка**

<b>Земельный участок</b>			
(вид объекта недвижимости)			
Лист № __ Раздела <b>3.2</b>	Всего листов раздела <b>3.2</b> : __	Всего разделов: __	Всего листов выписки: __
<b>17.11.2022 № 99/2022/505658598</b>			
Кадастровый номер:		<b>47:14:0000000:32 (единое землепользование)</b>	

Сведения о характерных точках границы земельного участка				
Система координат: Зона №				
Номер точки	Координаты		Описание закрепления на местности	Средняя квадратическая погрешность определения координат характерных точек границ земельного участка, м
	X	Y		
1	2	3	4	5
16966	437179.38	2164343.68	данные отсутствуют	данные отсутствуют
16967	441951.43	2150627.46	данные отсутствуют	данные отсутствуют
16968	441946.53	2150626.14	данные отсутствуют	данные отсутствуют
16969	441946.87	2150617.72	данные отсутствуют	данные отсутствуют
16970	441950.53	2150625.53	данные отсутствуют	данные отсутствуют
16971	438892.87	2164363.27	данные отсутствуют	данные отсутствуют
16972	438891.63	2164352.33	данные отсутствуют	данные отсутствуют
16973	438887.82	2164336.47	данные отсутствуют	данные отсутствуют
16974	438878.4	2164311.31	данные отсутствуют	данные отсутствуют
16975	438867.7	2164290.83	данные отсутствуют	данные отсутствуют
16976	438933.61	2164354.73	данные отсутствуют	данные отсутствуют
16977	434563.17	2172265.94	данные отсутствуют	данные отсутствуют
16978	434507.45	2172242.03	данные отсутствуют	данные отсутствуют
16979	434527.36	2172190.6	данные отсутствуют	данные отсутствуют
16980	434586.54	2172215.36	данные отсутствуют	данные отсутствуют

Государственный регистратор		ФГИС ЕГРН
полное наименование должности	подпись	инициалы, фамилия

М.П.

Выписка из Единого государственного реестра недвижимости об объекте недвижимости  
**Описание местоположения земельного участка**

<b>Земельный участок</b>			
(вид объекта недвижимости)			
Лист № __ Раздела <b>3.2</b>	Всего листов раздела <b>3.2</b> : __	Всего разделов: __	Всего листов выписки: __
<b>17.11.2022 № 99/2022/505658598</b>			
Кадастровый номер:		<b>47:14:0000000:32 (единое землепользование)</b>	

Сведения о характерных точках границы земельного участка				
Система координат: Зона №				
Номер точки	Координаты		Описание закрепления на местности	Средняя квадратическая погрешность определения координат характерных точек границ земельного участка, м
	X	Y		
1	2	3	4	5
16981	433789.54	2177181.14	данные отсутствуют	данные отсутствуют
16982	433635.52	2177135.12	данные отсутствуют	данные отсутствуют
16983	433636.74	2177133.14	данные отсутствуют	данные отсутствуют
16984	433656.71	2177139.63	данные отсутствуют	данные отсутствуют
16985	433664.68	2177125.32	данные отсутствуют	данные отсутствуют
16986	433671.47	2177129.4	данные отсутствуют	данные отсутствуют
16987	433681.12	2177114.83	данные отсутствуют	данные отсутствуют
16988	433685.53	2177117.96	данные отсутствуют	данные отсутствуют
16989	433697.39	2177099.89	данные отсутствуют	данные отсутствуют
16990	433683.24	2177089.94	данные отсутствуют	данные отсутствуют
16991	433694.25	2177074.28	данные отсутствуют	данные отсутствуют
16992	433689.65	2177070.66	данные отсутствуют	данные отсутствуют
16993	433684.41	2177066.53	данные отсутствуют	данные отсутствуют
16994	433684.59	2177066.28	данные отсутствуют	данные отсутствуют
16995	433684.61	2177066.26	данные отсутствуют	данные отсутствуют

Государственный регистратор		ФГИС ЕГРН
полное наименование должности	подпись	инициалы, фамилия

М.П.

Выписка из Единого государственного реестра недвижимости об объекте недвижимости  
**Описание местоположения земельного участка**

<b>Земельный участок</b>			
(вид объекта недвижимости)			
Лист № __ Раздела <b>3.2</b>	Всего листов раздела <b>3.2</b> : __	Всего разделов: __	Всего листов выписки: __
<b>17.11.2022 № 99/2022/505658598</b>			
Кадастровый номер:		<b>47:14:0000000:32 (единое землепользование)</b>	

Сведения о характерных точках границы земельного участка				
Система координат: Зона №				
Номер точки	Координаты		Описание закрепления на местности	Средняя квадратическая погрешность определения координат характерных точек границ земельного участка, м
	X	Y		
1	2	3	4	5
16996	433696.77	2177075.34	данные отсутствуют	данные отсутствуют
16997	433712.4	2177063.72	данные отсутствуют	данные отсутствуют
16998	433722.6	2177060.69	данные отсутствуют	данные отсутствуют
16999	433760.59	2177129.06	данные отсутствуют	данные отсутствуют
17000	433759.77	2177131.71	данные отсутствуют	данные отсутствуют
17001	433749.4	2177165.27	данные отсутствуют	данные отсутствуют
17002	433777.96	2177174.09	данные отсутствуют	данные отсутствуют
17003	433787.21	2177176.95	данные отсутствуют	данные отсутствуют
17004	440188.11	2158424.12	данные отсутствуют	данные отсутствуют
17005	440176.07	2158422.15	данные отсутствуют	данные отсутствуют
17006	440073.98	2158396.07	данные отсутствуют	данные отсутствуют
17007	440076.73	2158383.49	данные отсутствуют	данные отсутствуют
17008	440125.54	2158241.36	данные отсутствуют	данные отсутствуют
17009	440160.71	2158170.93	данные отсутствуют	данные отсутствуют
17010	440168.31	2158157.57	данные отсутствуют	данные отсутствуют

Государственный регистратор		ФГИС ЕГРН
полное наименование должности	подпись	инициалы, фамилия

М.П.

Выписка из Единого государственного реестра недвижимости об объекте недвижимости  
**Описание местоположения земельного участка**

<b>Земельный участок</b>			
(вид объекта недвижимости)			
Лист № __ Раздела <b>3.2</b>	Всего листов раздела <b>3.2</b> : __	Всего разделов: __	Всего листов выписки: __
<b>17.11.2022 № 99/2022/505658598</b>			
Кадастровый номер:		<b>47:14:0000000:32 (единое землепользование)</b>	

Сведения о характерных точках границы земельного участка				
Система координат: Зона №				
Номер точки	Координаты		Описание закрепления на местности	Средняя квадратическая погрешность определения координат характерных точек границ земельного участка, м
	X	Y		
1	2	3	4	5
17011	439410.48	2166039.43	данные отсутствуют	данные отсутствуют
17012	439412.07	2166018.33	данные отсутствуют	данные отсутствуют
17013	439433.92	2165938.44	данные отсутствуют	данные отсутствуют
17014	439487.6	2165802.26	данные отсутствуют	данные отсутствуют
17015	439513.52	2165736.47	данные отсутствуют	данные отсутствуют
17016	439525.95	2165716.44	данные отсутствуют	данные отсутствуют
17017	439541.47	2165722.95	данные отсутствуют	данные отсутствуют
17018	439511.52	2165810.77	данные отсутствуют	данные отсутствуют
17019	439540.72	2165837.7	данные отсутствуют	данные отсутствуют
17020	439533.07	2165856.96	данные отсутствуют	данные отсутствуют
17021	439519.07	2165892.15	данные отсутствуют	данные отсутствуют
17022	439505.4	2165926.53	данные отсутствуют	данные отсутствуют
17023	439490.39	2165964.27	данные отсутствуют	данные отсутствуют
17024	439499.15	2165969.29	данные отсутствуют	данные отсутствуют
17025	439519.53	2165977.1	данные отсутствуют	данные отсутствуют

Государственный регистратор		ФГИС ЕГРН
полное наименование должности	подпись	инициалы, фамилия

М.П.

Выписка из Единого государственного реестра недвижимости об объекте недвижимости  
**Описание местоположения земельного участка**

<b>Земельный участок</b>			
(вид объекта недвижимости)			
Лист № ___ Раздела <b>3.2</b>	Всего листов раздела <b>3.2</b> : ___	Всего разделов: ___	Всего листов выписки: ___
<b>17.11.2022 № 99/2022/505658598</b>			
Кадастровый номер:		<b>47:14:0000000:32 (единое землепользование)</b>	

Сведения о характерных точках границы земельного участка				
Система координат: Зона №				
Номер точки	Координаты		Описание закрепления на местности	Средняя квадратическая погрешность определения координат характерных точек границ земельного участка, м
	X	Y		
1	2	3	4	5
17026	439530.86	2165981.43	данные отсутствуют	данные отсутствуют
17027	439519.15	2165998.79	данные отсутствуют	данные отсутствуют
17028	439513.57	2166015.73	данные отсутствуют	данные отсутствуют
17029	439519.22	2166029.8	данные отсутствуют	данные отсутствуют
17030	429580.88	2177454.16	данные отсутствуют	данные отсутствуют
17031	429290	2177437.1	данные отсутствуют	данные отсутствуют
17032	429239.92	2177415.17	данные отсутствуют	данные отсутствуют
17033	429380.54	2177338.67	данные отсутствуют	данные отсутствуют
17034	429575.85	2177324.05	данные отсутствуют	данные отсутствуют
17035	441196.76	2156475.48	данные отсутствуют	данные отсутствуют
17036	441220	2156402.68	данные отсутствуют	данные отсутствуют
17037	441243.7	2156296.19	данные отсутствуют	данные отсутствуют
17038	441248.73	2156260.47	данные отсутствуют	данные отсутствуют
17039	441252.09	2156149.07	данные отсутствуют	данные отсутствуют
17040	441256.05	2156029.31	данные отсутствуют	данные отсутствуют

Государственный регистратор		ФГИС ЕГРН
полное наименование должности	подпись	инициалы, фамилия

М.П.



Выписка из Единого государственного реестра недвижимости об объекте недвижимости  
**Описание местоположения земельного участка**

<b>Земельный участок</b>			
(вид объекта недвижимости)			
Лист № __ Раздела <b>3.2</b>	Всего листов раздела <b>3.2</b> : __	Всего разделов: __	Всего листов выписки: __
<b>17.11.2022 № 99/2022/505658598</b>			
Кадастровый номер:		<b>47:14:0000000:32 (единое землепользование)</b>	

Сведения о характерных точках границы земельного участка				
Система координат: Зона №				
Номер точки	Координаты		Описание закрепления на местности	Средняя квадратическая погрешность определения координат характерных точек границ земельного участка, м
	X	Y		
1	2	3	4	5
17041	441275.73	2156030.31	данные отсутствуют	данные отсутствуют
17042	441301.5	2156031.62	данные отсутствуют	данные отсутствуют
17043	441301.36	2156032.45	данные отсутствуют	данные отсутствуют
17044	441328.03	2156036.31	данные отсутствуют	данные отсутствуют
17045	441365.4	2156039.46	данные отсутствуют	данные отсутствуют
17046	441365.31	2156019.79	данные отсутствуют	данные отсутствуют
17047	441364.79	2156001.94	данные отсутствуют	данные отсутствуют
17048	441349.75	2155996.46	данные отсутствуют	данные отсутствуют
17049	441334.46	2155993.75	данные отсутствуют	данные отсутствуют
17050	441334.04	2155996.56	данные отсутствуют	данные отсутствуют
17051	441309.64	2155983.07	данные отсутствуют	данные отсутствуют
17052	441308.82	2155987.97	данные отсутствуют	данные отсутствуют
17053	441308.74	2155988.44	данные отсутствуют	данные отсутствуют
17054	441282.08	2155981.89	данные отсутствуют	данные отсутствуют
17055	441258.93	2155976.2	данные отсутствуют	данные отсутствуют

Государственный регистратор		ФГИС ЕГРН
полное наименование должности	подпись	инициалы, фамилия

М.П.

Выписка из Единого государственного реестра недвижимости об объекте недвижимости  
**Описание местоположения земельного участка**

<b>Земельный участок</b>			
(вид объекта недвижимости)			
Лист № __ Раздела <b>3.2</b>	Всего листов раздела <b>3.2</b> : __	Всего разделов: __	Всего листов выписки: __
<b>17.11.2022 № 99/2022/505658598</b>			
Кадастровый номер:		<b>47:14:0000000:32 (единое землепользование)</b>	

Сведения о характерных точках границы земельного участка				
Система координат: Зона №				
Номер точки	Координаты		Описание закрепления на местности	Средняя квадратическая погрешность определения координат характерных точек границ земельного участка, м
	X	Y		
1	2	3	4	5
17056	441259.1	2155973.23	данные отсутствуют	данные отсутствуют
17057	441307.31	2155978.9	данные отсутствуют	данные отсутствуют
17058	441311.08	2155979.49	данные отсутствуют	данные отсутствуют
17059	441333.14	2155983.11	данные отсутствуют	данные отсутствуют
17060	441339.16	2155983.94	данные отсутствуют	данные отсутствуют
17061	441346.65	2155985.7	данные отсутствуют	данные отсутствуют
17062	441374.04	2155984.01	данные отсутствуют	данные отсутствуют
17063	441374.54	2155985.48	данные отсутствуют	данные отсутствуют
17064	441365.76	2156002.37	данные отсутствуют	данные отсутствуют
17065	441386.02	2156019.22	данные отсутствуют	данные отсутствуют
17066	441401.82	2156065.67	данные отсутствуют	данные отсутствуют
17067	441415.48	2156077.29	данные отсутствуют	данные отсутствуют
17068	441382.25	2156144.97	данные отсутствуют	данные отсутствуют
17069	441381.28	2156146.66	данные отсутствуют	данные отсутствуют
17070	441349.76	2156201.32	данные отсутствуют	данные отсутствуют

Государственный регистратор		ФГИС ЕГРН
полное наименование должности	подпись	инициалы, фамилия

М.П.

Выписка из Единого государственного реестра недвижимости об объекте недвижимости  
**Описание местоположения земельного участка**

<b>Земельный участок</b>			
(вид объекта недвижимости)			
Лист № __ Раздела <b>3.2</b>	Всего листов раздела <b>3.2</b> : __	Всего разделов: __	Всего листов выписки: __
<b>17.11.2022 № 99/2022/505658598</b>			
Кадастровый номер:		<b>47:14:0000000:32 (единое землепользование)</b>	

Сведения о характерных точках границы земельного участка				
Система координат: Зона №				
Номер точки	Координаты		Описание закрепления на местности	Средняя квадратическая погрешность определения координат характерных точек границ земельного участка, м
	X	Y		
1	2	3	4	5
17071	441246.4	2156381.48	данные отсутствуют	данные отсутствуют
17072	436562.76	2175052.55	данные отсутствуют	данные отсутствуют
17073	436554.33	2175046.34	данные отсутствуют	данные отсутствуют
17074	436658.99	2174823.79	данные отсутствуют	данные отсутствуют
17075	436690.21	2174747.74	данные отсутствуют	данные отсутствуют
17076	436719.67	2174671.54	данные отсутствуют	данные отсутствуют
17077	436719.51	2174671.51	данные отсутствуют	данные отсутствуют
17078	436721.04	2174667.54	данные отсутствуют	данные отсутствуют
17079	436744.62	2174599.91	данные отсутствуют	данные отсутствуют
17080	436759.07	2174545.13	данные отсутствуют	данные отсутствуют
17081	436776.74	2174466.82	данные отсутствуют	данные отсутствуют
17082	436801.3	2174343.11	данные отсутствуют	данные отсутствуют
17083	436825.23	2174347.68	данные отсутствуют	данные отсутствуют
17084	436869.34	2174356.74	данные отсутствуют	данные отсутствуют
17085	436837.42	2174542.76	данные отсутствуют	данные отсутствуют

Государственный регистратор		ФГИС ЕГРН
полное наименование должности	подпись	инициалы, фамилия

М.П.

Выписка из Единого государственного реестра недвижимости об объекте недвижимости  
**Описание местоположения земельного участка**

<b>Земельный участок</b>			
(вид объекта недвижимости)			
Лист № __ Раздела <b>3.2</b>	Всего листов раздела <b>3.2</b> : __	Всего разделов: __	Всего листов выписки: __
<b>17.11.2022 № 99/2022/505658598</b>			
Кадастровый номер:		<b>47:14:0000000:32 (единое землепользование)</b>	

Сведения о характерных точках границы земельного участка				
Система координат: Зона №				
Номер точки	Координаты		Описание закрепления на местности	Средняя квадратическая погрешность определения координат характерных точек границ земельного участка, м
	X	Y		
1	2	3	4	5
17086	436830.05	2174592.34	данные отсутствуют	данные отсутствуют
17087	436823.96	2174624.16	данные отсутствуют	данные отсутствуют
17088	436810.31	2174683.09	данные отсутствуют	данные отсутствуют
17089	436795.85	2174728.59	данные отсутствуют	данные отсутствуют
17090	436774.39	2174770.88	данные отсутствуют	данные отсутствуют
17091	436748.61	2174804.98	данные отсутствуют	данные отсутствуют
17092	436724.61	2174825.31	данные отсутствуют	данные отсутствуют
17093	436700.89	2174847.13	данные отсутствуют	данные отсутствуют
17094	436679.14	2174866.81	данные отсутствуют	данные отсутствуют
17095	436660.3	2174890.19	данные отсутствуют	данные отсутствуют
17096	436605.41	2174976.02	данные отсутствуют	данные отсутствуют
17097	436586.83	2175008.73	данные отсутствуют	данные отсутствуют
17098	439703.01	2162824.49	данные отсутствуют	данные отсутствуют
17099	439699.47	2162824.33	данные отсутствуют	данные отсутствуют
17100	439697.8	2162338.04	данные отсутствуют	данные отсутствуют

Государственный регистратор		ФГИС ЕГРН
полное наименование должности	подпись	инициалы, фамилия

М.П.

Выписка из Единого государственного реестра недвижимости об объекте недвижимости  
**Описание местоположения земельного участка**

<b>Земельный участок</b>			
(вид объекта недвижимости)			
Лист № __ Раздела <b>3.2</b>	Всего листов раздела <b>3.2</b> : __	Всего разделов: __	Всего листов выписки: __
<b>17.11.2022 № 99/2022/505658598</b>			
Кадастровый номер:		<b>47:14:0000000:32 (единое землепользование)</b>	

Сведения о характерных точках границы земельного участка				
Система координат: Зона №				
Номер точки	Координаты		Описание закрепления на местности	Средняя квадратическая погрешность определения координат характерных точек границ земельного участка, м
	X	Y		
1	2	3	4	5
17101	439697.75	2162322.11	данные отсутствуют	данные отсутствуют
17102	439695.8	2162270.15	данные отсутствуют	данные отсутствуют
17103	439723.31	2162251.23	данные отсутствуют	данные отсутствуют
17104	439728.53	2161733.12	данные отсутствуют	данные отсутствуют
17105	439776.55	2162034.25	данные отсутствуют	данные отсутствуют
17106	439823.46	2162331.74	данные отсутствуют	данные отсутствуют
17107	439861.25	2162561.31	данные отсутствуют	данные отсутствуют
17108	439868.05	2162612.96	данные отсутствуют	данные отсутствуют
17109	439852.08	2162612.69	данные отсутствуют	данные отсутствуют
17110	439816.87	2162613.48	данные отсутствуют	данные отсутствуют
17111	439739.83	2162614.28	данные отсутствуют	данные отсутствуют
17112	439746.53	2162648.84	данные отсутствуют	данные отсутствуют
17113	439750.32	2162667.53	данные отсутствуют	данные отсутствуют
17114	439753.37	2162691.41	данные отсутствуют	данные отсутствуют
17115	439752.25	2162735.87	данные отсутствуют	данные отсутствуют

Государственный регистратор		ФГИС ЕГРН
полное наименование должности	подпись	инициалы, фамилия

М.П.

Выписка из Единого государственного реестра недвижимости об объекте недвижимости  
**Описание местоположения земельного участка**

<b>Земельный участок</b>			
(вид объекта недвижимости)			
Лист № __ Раздела <b>3.2</b>	Всего листов раздела <b>3.2</b> : __	Всего разделов: __	Всего листов выписки: __
<b>17.11.2022 № 99/2022/505658598</b>			
Кадастровый номер:		<b>47:14:0000000:32 (единое землепользование)</b>	

Сведения о характерных точках границы земельного участка				
Система координат: Зона №				
Номер точки	Координаты		Описание закрепления на местности	Средняя квадратическая погрешность определения координат характерных точек границ земельного участка, м
	X	Y		
1	2	3	4	5
17116	439744.41	2162769.19	данные отсутствуют	данные отсутствуют
17117	439733.97	2162800.07	данные отсутствуют	данные отсутствуют
17118	439719.54	2162815.11	данные отсутствуют	данные отсутствуют
17119	433360.65	2157301.65	данные отсутствуют	данные отсутствуют
17120	433284.08	2157253	данные отсутствуют	данные отсутствуют
17121	433352.59	2157122.98	данные отсутствуют	данные отсутствуют
17122	433581.07	2156688.94	данные отсутствуют	данные отсутствуют
17123	433670.37	2156646.39	данные отсутствуют	данные отсутствуют
17124	433682.28	2156684.59	данные отсутствуют	данные отсутствуют
17125	433707.71	2156736.33	данные отсутствуют	данные отсутствуют
17126	433731.35	2156770.41	данные отсутствуют	данные отсутствуют
17127	433758.53	2156803.12	данные отсутствуют	данные отсутствуют
17128	433783.19	2156826.8	данные отсутствуют	данные отсутствуют
17129	433760.21	2156833.8	данные отсутствуют	данные отсутствуют
17130	433694.74	2156864.67	данные отсутствуют	данные отсутствуют

Государственный регистратор		ФГИС ЕГРН
полное наименование должности	подпись	инициалы, фамилия

М.П.

Выписка из Единого государственного реестра недвижимости об объекте недвижимости  
**Описание местоположения земельного участка**

<b>Земельный участок</b>			
(вид объекта недвижимости)			
Лист № ___ Раздела <b>3.2</b>	Всего листов раздела <b>3.2</b> : ___	Всего разделов: ___	Всего листов выписки: ___
<b>17.11.2022 № 99/2022/505658598</b>			
Кадастровый номер:		<b>47:14:0000000:32 (единое землепользование)</b>	

Сведения о характерных точках границы земельного участка				
Система координат: Зона №				
Номер точки	Координаты		Описание закрепления на местности	Средняя квадратическая погрешность определения координат характерных точек границ земельного участка, м
	X	Y		
1	2	3	4	5
17131	433624.97	2156898.62	данные отсутствуют	данные отсутствуют
17132	433561.36	2156947.16	данные отсутствуют	данные отсутствуют
17133	433558.02	2156952.98	данные отсутствуют	данные отсутствуют
17134	433464.29	2157117.39	данные отсутствуют	данные отсутствуют
17135	442216.63	2149549.36	данные отсутствуют	данные отсутствуют
17136	442177.29	2149548.42	данные отсутствуют	данные отсутствуют
17137	442177.7	2149544.7	данные отсутствуют	данные отсутствуют
17138	442178.25	2149540.42	данные отсутствуют	данные отсутствуют
17139	442182.42	2149540.46	данные отсутствуют	данные отсутствуют
17140	442183.09	2149536.7	данные отсутствуют	данные отсутствуют
17141	442183.75	2149533.19	данные отсутствуют	данные отсутствуют
17142	442179.71	2149532.48	данные отсутствуют	данные отсутствуют
17143	442178.84	2149532.16	данные отсутствуют	данные отсутствуют
17144	442178.23	2149531.93	данные отсутствуют	данные отсутствуют
17145	442177.86	2149531.8	данные отсутствуют	данные отсутствуют

Государственный регистратор		ФГИС ЕГРН
полное наименование должности	подпись	инициалы, фамилия

М.П.

Выписка из Единого государственного реестра недвижимости об объекте недвижимости  
**Описание местоположения земельного участка**

<b>Земельный участок</b>			
(вид объекта недвижимости)			
Лист № __ Раздела <b>3.2</b>	Всего листов раздела <b>3.2</b> : __	Всего разделов: __	Всего листов выписки: __
<b>17.11.2022 № 99/2022/505658598</b>			
Кадастровый номер:		<b>47:14:0000000:32 (единое землепользование)</b>	

Сведения о характерных точках границы земельного участка				
Система координат: Зона №				
Номер точки	Координаты		Описание закрепления на местности	Средняя квадратическая погрешность определения координат характерных точек границ земельного участка, м
	X	Y		
1	2	3	4	5
17146	442176.67	2149531.91	данные отсутствуют	данные отсутствуют
17147	442167.82	2149530.25	данные отсутствуют	данные отсутствуют
17148	442167.1	2149534.08	данные отсутствуют	данные отсутствуют
17149	442166.87	2149535.31	данные отсутствуют	данные отсутствуют
17150	442114.86	2149528.05	данные отсутствуют	данные отсутствуют
17151	442112.58	2149546.32	данные отсутствуют	данные отсутствуют
17152	441999.54	2149542.63	данные отсутствуют	данные отсутствуют
17153	442000.56	2149514.22	данные отсутствуют	данные отсутствуют
17154	442005.34	2149377.19	данные отсутствуют	данные отсутствуют
17155	442011.22	2149218.83	данные отсутствуют	данные отсутствуют
17156	442072.08	2149214.51	данные отсутствуют	данные отсутствуют
17157	442133.66	2149210.36	данные отсутствуют	данные отсутствуют
17158	442254.96	2149201.84	данные отсутствуют	данные отсутствуют
17159	442266.6	2149244.84	данные отсутствуют	данные отсутствуют
17160	442275	2149294.74	данные отсутствуют	данные отсутствуют

Государственный регистратор		ФГИС ЕГРН
полное наименование должности	подпись	инициалы, фамилия

М.П.



Выписка из Единого государственного реестра недвижимости об объекте недвижимости  
**Описание местоположения земельного участка**

<b>Земельный участок</b>			
(вид объекта недвижимости)			
Лист № __ Раздела <b>3.2</b>	Всего листов раздела <b>3.2</b> : __	Всего разделов: __	Всего листов выписки: __
<b>17.11.2022 № 99/2022/505658598</b>			
Кадастровый номер:		<b>47:14:0000000:32 (единое землепользование)</b>	

Сведения о характерных точках границы земельного участка				
Система координат: Зона №				
Номер точки	Координаты		Описание закрепления на местности	Средняя квадратическая погрешность определения координат характерных точек границ земельного участка, м
	X	Y		
1	2	3	4	5
17161	442286.75	2149354.28	данные отсутствуют	данные отсутствуют
17162	442287.99	2149442.01	данные отсутствуют	данные отсутствуют
17163	442264.81	2149482.91	данные отсутствуют	данные отсутствуют
17164	442240.04	2149506.18	данные отсутствуют	данные отсутствуют
17165	442222.3	2149536.35	данные отсутствуют	данные отсутствуют
17166	436593.88	2175074	данные отсутствуют	данные отсутствуют
17167	436578.54	2175063.44	данные отсутствуют	данные отсутствуют
17168	436603.69	2175017.48	данные отсутствуют	данные отсутствуют
17169	436621.53	2174986.1	данные отсутствуют	данные отсутствуют
17170	436675.78	2174901.28	данные отсутствуют	данные отсутствуют
17171	436693	2174879.89	данные отсутствуют	данные отсутствуют
17172	436737.46	2174839.31	данные отсутствуют	данные отсутствуют
17173	436762.53	2174818.08	данные отсутствуют	данные отсутствуют
17174	436790.57	2174780.96	данные отсутствуют	данные отсутствуют
17175	436813.46	2174735.88	данные отсутствуют	данные отсутствуют

Государственный регистратор		ФГИС ЕГРН
полное наименование должности	подпись	инициалы, фамилия

М.П.

Выписка из Единого государственного реестра недвижимости об объекте недвижимости  
**Описание местоположения земельного участка**

<b>Земельный участок</b>			
(вид объекта недвижимости)			
Лист № __ Раздела <b>3.2</b>	Всего листов раздела <b>3.2</b> : __	Всего разделов: __	Всего листов выписки: __
<b>17.11.2022 № 99/2022/505658598</b>			
Кадастровый номер:		<b>47:14:0000000:32 (единое землепользование)</b>	

Сведения о характерных точках границы земельного участка				
Система координат: Зона №				
Номер точки	Координаты		Описание закрепления на местности	Средняя квадратическая погрешность определения координат характерных точек границ земельного участка, м
	X	Y		
1	2	3	4	5
17176	436828.64	2174688.11	данные отсутствуют	данные отсутствуют
17177	436842.59	2174627.89	данные отсутствуют	данные отсутствуют
17178	436855.74	2174548.44	данные отсутствуют	данные отсутствуют
17179	436870.59	2174464.14	данные отсутствуют	данные отсутствуют
17180	436887.97	2174360.46	данные отсутствуют	данные отсутствуют
17181	436924.37	2174367.96	данные отсутствуют	данные отсутствуют
17182	437021.58	2174387.15	данные отсутствуют	данные отсутствуют
17183	437152.17	2174413.37	данные отсутствуют	данные отсутствуют
17184	437120.07	2174424.62	данные отсутствуют	данные отсутствуют
17185	437079.81	2174464.95	данные отсутствуют	данные отсутствуют
17186	437043.67	2174509.75	данные отсутствуют	данные отсутствуют
17187	437010.75	2174565.61	данные отсутствуют	данные отсутствуют
17188	436974.21	2174618.71	данные отсутствуют	данные отсутствуют
17189	436936.23	2174703.87	данные отсутствуют	данные отсутствуют
17190	436931.04	2174729.03	данные отсутствуют	данные отсутствуют

Государственный регистратор		ФГИС ЕГРН
полное наименование должности	подпись	инициалы, фамилия

М.П.

Выписка из Единого государственного реестра недвижимости об объекте недвижимости  
**Описание местоположения земельного участка**

<b>Земельный участок</b>			
(вид объекта недвижимости)			
Лист № __ Раздела <b>3.2</b>	Всего листов раздела <b>3.2</b> : __	Всего разделов: __	Всего листов выписки: __
<b>17.11.2022 № 99/2022/505658598</b>			
Кадастровый номер:		<b>47:14:0000000:32 (единое землепользование)</b>	

Сведения о характерных точках границы земельного участка				
Система координат: Зона №				
Номер точки	Координаты		Описание закрепления на местности	Средняя квадратическая погрешность определения координат характерных точек границ земельного участка, м
	X	Y		
1	2	3	4	5
17191	436928.03	2174737.21	данные отсутствуют	данные отсутствуют
17192	436923.04	2174748.95	данные отсутствуют	данные отсутствуют
17193	436903.88	2174768.98	данные отсутствуют	данные отсутствуют
17194	436902.72	2174776.62	данные отсутствуют	данные отсутствуют
17195	436900.28	2174790.3	данные отсутствуют	данные отсутствуют
17196	436899.67	2174803.67	данные отсутствуют	данные отсутствуют
17197	436902.86	2174818.41	данные отсутствуют	данные отсутствуют
17198	436902.37	2174829.14	данные отсутствуют	данные отсутствуют
17199	436897.75	2174845.97	данные отсутствуют	данные отсутствуют
17200	436893.33	2174858.55	данные отсутствуют	данные отсутствуют
17201	436871.97	2174882.32	данные отсутствуют	данные отсутствуют
17202	436829.27	2174915.87	данные отсутствуют	данные отсутствуют
17203	436809.96	2174939.13	данные отсутствуют	данные отсутствуют
17204	436804.51	2174960.99	данные отсутствуют	данные отсутствуют
17205	436794.54	2174984.07	данные отсутствуют	данные отсутствуют

Государственный регистратор		ФГИС ЕГРН
полное наименование должности	подпись	инициалы, фамилия

М.П.

Выписка из Единого государственного реестра недвижимости об объекте недвижимости  
**Описание местоположения земельного участка**

<b>Земельный участок</b>			
(вид объекта недвижимости)			
Лист № __ Раздела <b>3.2</b>	Всего листов раздела <b>3.2</b> : __	Всего разделов: __	Всего листов выписки: __
<b>17.11.2022 № 99/2022/505658598</b>			
Кадастровый номер:		<b>47:14:0000000:32 (единое землепользование)</b>	

Сведения о характерных точках границы земельного участка				
Система координат: Зона №				
Номер точки	Координаты		Описание закрепления на местности	Средняя квадратическая погрешность определения координат характерных точек границ земельного участка, м
	X	Y		
1	2	3	4	5
17206	436787.92	2174991.27	данные отсутствуют	данные отсутствуют
17207	436770.6	2174993.12	данные отсутствуют	данные отсутствуют
17208	436751.78	2174992.27	данные отсутствуют	данные отсутствуют
17209	436734.86	2174998.68	данные отсутствуют	данные отсутствуют
17210	436728.41	2175020.05	данные отсутствуют	данные отсутствуют
17211	436727.14	2175031.68	данные отсутствуют	данные отсутствуют
17212	436701.27	2175053.16	данные отсутствуют	данные отсутствуют
17213	436686.97	2175060.98	данные отсутствуют	данные отсутствуют
17214	436668.6	2175071.1	данные отсутствуют	данные отсутствуют
17215	434065.41	2177258.46	данные отсутствуют	данные отсутствуют
17216	433938.88	2177225.61	данные отсутствуют	данные отсутствуют
17217	433814.44	2177188.67	данные отсутствуют	данные отсутствуют
17218	433812.24	2177184.69	данные отсутствуют	данные отсутствуют
17219	433822.01	2177187.7	данные отсутствуют	данные отсутствуют
17220	433831.16	2177158.08	данные отсутствуют	данные отсутствуют

Государственный регистратор		ФГИС ЕГРН
полное наименование должности	подпись	инициалы, фамилия

М.П.

Выписка из Единого государственного реестра недвижимости об объекте недвижимости  
**Описание местоположения земельного участка**

<b>Земельный участок</b>			
(вид объекта недвижимости)			
Лист № __ Раздела <b>3.2</b>	Всего листов раздела <b>3.2</b> : __	Всего разделов: __	Всего листов выписки: __
<b>17.11.2022 № 99/2022/505658598</b>			
Кадастровый номер:		<b>47:14:0000000:32 (единое землепользование)</b>	

Сведения о характерных точках границы земельного участка				
Система координат: Зона №				
Номер точки	Координаты		Описание закрепления на местности	Средняя квадратическая погрешность определения координат характерных точек границ земельного участка, м
	X	Y		
1	2	3	4	5
17221	433810.67	2177133.96	данные отсутствуют	данные отсутствуют
17222	433795.91	2177116	данные отсутствуют	данные отсутствуют
17223	433773.05	2177088.71	данные отсутствуют	данные отсутствуют
17224	433769.8	2177099.24	данные отсутствуют	данные отсутствуют
17225	433767.87	2177105.48	данные отсутствуют	данные отсутствуют
17226	433741.05	2177057.94	данные отсутствуют	данные отсутствуют
17227	433746.81	2177055.23	данные отсутствуют	данные отсутствуют
17228	433753.84	2177052.34	данные отсутствуют	данные отсутствуют
17229	433762.28	2177049.84	данные отсутствуют	данные отсутствуют
17230	433770.55	2177047.46	данные отсутствуют	данные отсутствуют
17231	433780.08	2177045.74	данные отсутствуют	данные отсутствуют
17232	433789.24	2177044.04	данные отсутствуют	данные отсутствуют
17233	433798.24	2177042.7	данные отсутствуют	данные отсутствуют
17234	433808.96	2177040.8	данные отсутствуют	данные отсутствуют
17235	433814.17	2177037.4	данные отсутствуют	данные отсутствуют

Государственный регистратор		ФГИС ЕГРН
полное наименование должности	подпись	инициалы, фамилия

М.П.

Выписка из Единого государственного реестра недвижимости об объекте недвижимости  
**Описание местоположения земельного участка**

<b>Земельный участок</b>			
(вид объекта недвижимости)			
Лист № __ Раздела <b>3.2</b>	Всего листов раздела <b>3.2</b> : __	Всего разделов: __	Всего листов выписки: __
<b>17.11.2022 № 99/2022/505658598</b>			
Кадастровый номер:		<b>47:14:0000000:32 (единое землепользование)</b>	

Сведения о характерных точках границы земельного участка				
Система координат: Зона №				
Номер точки	Координаты		Описание закрепления на местности	Средняя квадратическая погрешность определения координат характерных точек границ земельного участка, м
	X	Y		
1	2	3	4	5
17236	433818.7	2177034.46	данные отсутствуют	данные отсутствуют
17237	433823.08	2177031.52	данные отсутствуют	данные отсутствуют
17238	433825.65	2177029.62	данные отсутствуют	данные отсутствуют
17239	433828.23	2177027.72	данные отсутствуют	данные отсутствуют
17240	433832.49	2177024.56	данные отсутствуют	данные отсутствуют
17241	433836.96	2177021.26	данные отсутствуют	данные отсутствуют
17242	433841.36	2177018	данные отсутствуют	данные отсутствуют
17243	433844.02	2177016.02	данные отсутствуют	данные отсутствуют
17244	433847.48	2177013.46	данные отсутствуют	данные отсутствуют
17245	433851.94	2177010.16	данные отсутствуют	данные отсутствуют
17246	433856.38	2177006.88	данные отсутствуют	данные отсутствуют
17247	433863.49	2177001.6	данные отсутствуют	данные отсутствуют
17248	433866.22	2176999.59	данные отсутствуют	данные отсутствуют
17249	433870.66	2176996.3	данные отсутствуют	данные отсутствуют
17250	433875.12	2176992.99	данные отсутствуют	данные отсутствуют

Государственный регистратор		ФГИС ЕГРН
полное наименование должности	подпись	инициалы, фамилия

М.П.

Выписка из Единого государственного реестра недвижимости об объекте недвижимости  
**Описание местоположения земельного участка**

<b>Земельный участок</b>			
(вид объекта недвижимости)			
Лист № __ Раздела <b>3.2</b>	Всего листов раздела <b>3.2</b> : __	Всего разделов: __	Всего листов выписки: __
<b>17.11.2022 № 99/2022/505658598</b>			
Кадастровый номер:		<b>47:14:0000000:32 (единое землепользование)</b>	

Сведения о характерных точках границы земельного участка				
Система координат: Зона №				
Номер точки	Координаты		Описание закрепления на местности	Средняя квадратическая погрешность определения координат характерных точек границ земельного участка, м
	X	Y		
1	2	3	4	5
17251	433882.31	2176987.66	данные отсутствуют	данные отсутствуют
17252	433886.84	2176984.32	данные отсутствуют	данные отсутствуют
17253	433891.42	2176981.04	данные отсутствуют	данные отсутствуют
17254	433895.98	2176977.65	данные отсутствуют	данные отсутствуют
17255	433901.51	2176973.55	данные отсутствуют	данные отсутствуют
17256	433923.16	2176958.01	данные отсутствуют	данные отсутствуют
17257	433932.36	2176973.24	данные отсутствуют	данные отсутствуют
17258	434040.24	2176887.86	данные отсутствуют	данные отсутствуют
17259	434031.23	2176873.02	данные отсутствуют	данные отсутствуют
17260	434031.27	2176872.99	данные отсутствуют	данные отсутствуют
17261	434064.09	2176846.97	данные отсутствуют	данные отсутствуют
17262	434222.8	2176920.28	данные отсутствуют	данные отсутствуют
17263	434232.22	2177118.15	данные отсутствуют	данные отсутствуют
17264	434097.43	2177081.73	данные отсутствуют	данные отсутствуют
17265	434080.33	2177176.13	данные отсутствуют	данные отсутствуют

Государственный регистратор		ФГИС ЕГРН
полное наименование должности	подпись	инициалы, фамилия

М.П.

Выписка из Единого государственного реестра недвижимости об объекте недвижимости  
**Описание местоположения земельного участка**

<b>Земельный участок</b>			
(вид объекта недвижимости)			
Лист № ___ Раздела <b>3.2</b>	Всего листов раздела <b>3.2</b> : ___	Всего разделов: ___	Всего листов выписки: ___
<b>17.11.2022 № 99/2022/505658598</b>			
Кадастровый номер:		<b>47:14:0000000:32 (единое землепользование)</b>	

Сведения о характерных точках границы земельного участка				
Система координат: Зона №				
Номер точки	Координаты		Описание закрепления на местности	Средняя квадратическая погрешность определения координат характерных точек границ земельного участка, м
	X	Y		
1	2	3	4	5
17266	439213.07	2166057.05	данные отсутствуют	данные отсутствуют
17267	439213.61	2166043.05	данные отсутствуют	данные отсутствуют
17268	439213.78	2166036.08	данные отсутствуют	данные отсутствуют
17269	439217.98	2165934.17	данные отсутствуют	данные отсутствуют
17270	439232.43	2165355.98	данные отсутствуют	данные отсутствуют
17271	439302.02	2165348.88	данные отсутствуют	данные отсутствуют
17272	439332.92	2165499.03	данные отсутствуют	данные отсутствуют
17273	439455.03	2165604.41	данные отсутствуют	данные отсутствуют
17274	439475.49	2165622.69	данные отсутствуют	данные отсутствуют
17275	439469.76	2165639.16	данные отсутствуют	данные отсутствуют
17276	439475.95	2165638.45	данные отсутствуют	данные отсутствуют
17277	439492.18	2165641.57	данные отсутствуют	данные отсутствуют
17278	439492.58	2165637.95	данные отсутствуют	данные отсутствуют
17279	439502.49	2165646.8	данные отсутствуют	данные отсутствуют
17280	439502.33	2165648.96	данные отсутствуют	данные отсутствуют

Государственный регистратор		ФГИС ЕГРН
полное наименование должности	подпись	инициалы, фамилия

М.П.



<b>Земельный участок</b>			
(вид объекта недвижимости)			
Лист № __ Раздела <b>3.2</b>	Всего листов раздела <b>3.2</b> : __	Всего разделов: __	Всего листов выписки: __
<b>17.11.2022 № 99/2022/505658598</b>			
Кадастровый номер:		<b>47:14:0000000:32 (единое землепользование)</b>	

Сведения о характерных точках границы земельного участка				
Система координат: Зона №				
Номер точки	Координаты		Описание закрепления на местности	Средняя квадратическая погрешность определения координат характерных точек границ земельного участка, м
	X	Y		
1	2	3	4	5
17281	439505.07	2165649.11	данные отсутствуют	данные отсутствуют
17282	439515.26	2165658.21	данные отсутствуют	данные отсутствуют
17283	439533.22	2165674.53	данные отсутствуют	данные отсутствуют
17284	439495.51	2165727.64	данные отсутствуют	данные отсутствуют
17285	439414.88	2165932.21	данные отсутствуют	данные отсутствуют
17286	439392.33	2166014.67	данные отсутствуют	данные отсутствуют
17287	439390.23	2166041.34	данные отсутствуют	данные отсутствуют
17288	439467.87	2165666.92	данные отсутствуют	данные отсутствуют
17289	439500.77	2165660.76	данные отсутствуют	данные отсутствуют
17290	439500.73	2165648.72	данные отсутствуют	данные отсутствуют
17291	439480.16	2165646.24	данные отсутствуют	данные отсутствуют
17292	439467.85	2165644.09	данные отсутствуют	данные отсутствуют
17293	442051.72	2150651.29	данные отсутствуют	данные отсутствуют
17294	442038.12	2150650.27	данные отсутствуют	данные отсутствуют
17295	442007.83	2150642.4	данные отсутствуют	данные отсутствуют

Государственный регистратор		ФГИС ЕГРН
полное наименование должности	подпись	инициалы, фамилия

М.П.

Выписка из Единого государственного реестра недвижимости об объекте недвижимости  
**Описание местоположения земельного участка**

<b>Земельный участок</b>			
(вид объекта недвижимости)			
Лист № __ Раздела <b>3.2</b>	Всего листов раздела <b>3.2</b> : __	Всего разделов: __	Всего листов выписки: __
<b>17.11.2022 № 99/2022/505658598</b>			
Кадастровый номер:		<b>47:14:0000000:32 (единое землепользование)</b>	

Сведения о характерных точках границы земельного участка				
Система координат: Зона №				
Номер точки	Координаты		Описание закрепления на местности	Средняя квадратическая погрешность определения координат характерных точек границ земельного участка, м
	X	Y		
1	2	3	4	5
17296	441991.03	2150606.56	данные отсутствуют	данные отсутствуют
17297	441976.8	2150576.19	данные отсутствуют	данные отсутствуют
17298	441963.14	2150546.95	данные отсутствуют	данные отсутствуют
17299	441949.51	2150552.15	данные отсутствуют	данные отсутствуют
17300	441954.44	2150429.92	данные отсутствуют	данные отсутствуют
17301	441963.75	2150456.17	данные отсутствуют	данные отсутствуют
17302	442004.26	2150442.04	данные отсутствуют	данные отсутствуют
17303	442012.4	2150463.89	данные отсутствуют	данные отсутствуют
17304	441971.88	2150478.02	данные отсутствуют	данные отсутствуют
17305	441985.6	2150510.46	данные отсутствуют	данные отсутствуют
17306	442025.52	2150496.74	данные отсутствуют	данные отсутствуют
17307	442026.28	2150496.38	данные отсутствуют	данные отсутствуют
17308	442034.56	2150436.61	данные отсутствуют	данные отсутствуют
17309	442002.92	2150412.34	данные отсутствуют	данные отсутствуют
17310	441996.12	2150393.96	данные отсутствуют	данные отсутствуют

Государственный регистратор		ФГИС ЕГРН
полное наименование должности	подпись	инициалы, фамилия

М.П.

Выписка из Единого государственного реестра недвижимости об объекте недвижимости  
**Описание местоположения земельного участка**

<b>Земельный участок</b>			
(вид объекта недвижимости)			
Лист № __ Раздела <b>3.2</b>	Всего листов раздела <b>3.2</b> : __	Всего разделов: __	Всего листов выписки: __
<b>17.11.2022 № 99/2022/505658598</b>			
Кадастровый номер:		<b>47:14:0000000:32 (единое землепользование)</b>	

Сведения о характерных точках границы земельного участка				
Система координат: Зона №				
Номер точки	Координаты		Описание закрепления на местности	Средняя квадратическая погрешность определения координат характерных точек границ земельного участка, м
	X	Y		
1	2	3	4	5
17311	441992.72	2150384.75	данные отсутствуют	данные отсутствуют
17312	441982.03	2150355.83	данные отсутствуют	данные отсутствуют
17313	441961.94	2150340.6	данные отсутствуют	данные отсутствуют
17314	441974.37	2150313.49	данные отсутствуют	данные отсутствуют
17315	441986.78	2150286.43	данные отсутствуют	данные отсутствуют
17316	441999.17	2150259.21	данные отсутствуют	данные отсутствуют
17317	442010.52	2150217.56	данные отсутствуют	данные отсутствуют
17318	442003.07	2150187.99	данные отсутствуют	данные отсутствуют
17319	441996.06	2150158.89	данные отсутствуют	данные отсутствуют
17320	441985.68	2150120.62	данные отсутствуют	данные отсутствуют
17321	441978.8	2150091.42	данные отсутствуют	данные отсутствуют
17322	441973.47	2150067.4	данные отсутствуют	данные отсутствуют
17323	441974.59	2150067.29	данные отсутствуют	данные отсутствуют
17324	441978.86	2150066.92	данные отсутствуют	данные отсутствуют
17325	441973.04	2150037.53	данные отсутствуют	данные отсутствуют

Государственный регистратор		ФГИС ЕГРН
полное наименование должности	подпись	инициалы, фамилия

М.П.

Выписка из Единого государственного реестра недвижимости об объекте недвижимости  
**Описание местоположения земельного участка**

<b>Земельный участок</b>			
(вид объекта недвижимости)			
Лист № __ Раздела <b>3.2</b>	Всего листов раздела <b>3.2</b> : __	Всего разделов: __	Всего листов выписки: __
<b>17.11.2022 № 99/2022/505658598</b>			
Кадастровый номер:		<b>47:14:0000000:32 (единое землепользование)</b>	

Сведения о характерных точках границы земельного участка				
Система координат: Зона №				
Номер точки	Координаты		Описание закрепления на местности	Средняя квадратическая погрешность определения координат характерных точек границ земельного участка, м
	X	Y		
1	2	3	4	5
17326	441972.13	2150037.62	данные отсутствуют	данные отсутствуют
17327	441972.29	2150034.03	данные отсутствуют	данные отсутствуют
17328	441974.13	2149991.18	данные отсутствуют	данные отсутствуют
17329	442001.22	2149996.51	данные отсутствуют	данные отсутствуют
17330	442001.18	2150007.32	данные отсутствуют	данные отсутствуют
17331	442026.31	2150008.31	данные отсутствуют	данные отсутствуют
17332	442025.45	2150001.28	данные отсутствуют	данные отсутствуют
17333	442033.6	2150002.88	данные отсутствуют	данные отсутствуют
17334	442034.77	2150011.8	данные отсутствуют	данные отсутствуют
17335	442065.68	2150005.73	данные отсутствуют	данные отсутствуют
17336	442064.97	2150002.61	данные отсутствуют	данные отсутствуют
17337	442076.27	2149999.12	данные отсутствуют	данные отсутствуют
17338	442080.55	2149985.19	данные отсутствуют	данные отсутствуют
17339	442066.2	2149816.98	данные отсутствуют	данные отсутствуют
17340	442065.47	2149808.43	данные отсутствуют	данные отсутствуют

Государственный регистратор		ФГИС ЕГРН
полное наименование должности	подпись	инициалы, фамилия

М.П.

Выписка из Единого государственного реестра недвижимости об объекте недвижимости  
**Описание местоположения земельного участка**

<b>Земельный участок</b>			
(вид объекта недвижимости)			
Лист № __ Раздела <b>3.2</b>	Всего листов раздела <b>3.2</b> : __	Всего разделов: __	Всего листов выписки: __
<b>17.11.2022 № 99/2022/505658598</b>			
Кадастровый номер:		<b>47:14:0000000:32 (единое землепользование)</b>	

Сведения о характерных точках границы земельного участка				
Система координат: Зона №				
Номер точки	Координаты		Описание закрепления на местности	Средняя квадратическая погрешность определения координат характерных точек границ земельного участка, м
	X	Y		
1	2	3	4	5
17341	442065.2	2149805.32	данные отсутствуют	данные отсутствуют
17342	442112.2	2149802.16	данные отсутствуют	данные отсутствуют
17343	442170.05	2149798.35	данные отсутствуют	данные отсутствуют
17344	442188.91	2149797.11	данные отсутствуют	данные отсутствуют
17345	442201.15	2149872.13	данные отсутствуют	данные отсутствуют
17346	442218.99	2149976.39	данные отсутствуют	данные отсутствуют
17347	442260.12	2150105.47	данные отсутствуют	данные отсутствуют
17348	442315.06	2150225.87	данные отсутствуют	данные отсутствуют
17349	442325.97	2150304.03	данные отсутствуют	данные отсутствуют
17350	442317.56	2150385.23	данные отсутствуют	данные отсутствуют
17351	442310.78	2150425.43	данные отсутствуют	данные отсутствуют
17352	442299	2150482.78	данные отсутствуют	данные отсутствуют
17353	442287.44	2150542.95	данные отсутствуют	данные отсутствуют
17354	442280.38	2150631.18	данные отсутствуют	данные отсутствуют
17355	442226.33	2150635.47	данные отсутствуют	данные отсутствуют

Государственный регистратор		ФГИС ЕГРН
полное наименование должности	подпись	инициалы, фамилия

М.П.

Выписка из Единого государственного реестра недвижимости об объекте недвижимости  
**Описание местоположения земельного участка**

<b>Земельный участок</b>			
(вид объекта недвижимости)			
Лист № __ Раздела <b>3.2</b>	Всего листов раздела <b>3.2</b> : __	Всего разделов: __	Всего листов выписки: __
<b>17.11.2022 № 99/2022/505658598</b>			
Кадастровый номер:		<b>47:14:0000000:32 (единое землепользование)</b>	

Сведения о характерных точках границы земельного участка				
Система координат: Зона №				
Номер точки	Координаты		Описание закрепления на местности	Средняя квадратическая погрешность определения координат характерных точек границ земельного участка, м
	X	Y		
1	2	3	4	5
17356	442217.23	2150636.32	данные отсутствуют	данные отсутствуют
17357	442239.74	2150598.3	данные отсутствуют	данные отсутствуют
17358	442241.71	2150588.8	данные отсутствуют	данные отсутствуют
17359	442247.14	2150562.72	данные отсутствуют	данные отсутствуют
17360	442239.42	2150553.09	данные отсутствуют	данные отсутствуют
17361	442202.82	2150552.54	данные отсутствуют	данные отсутствуют
17362	442201.66	2150588.52	данные отсутствуют	данные отсутствуют
17363	442200.06	2150637.92	данные отсутствуют	данные отсутствуют
17364	442189.9	2150638.86	данные отсутствуют	данные отсутствуют
17365	442186.73	2150591.13	данные отсутствуют	данные отсутствуют
17366	442167.07	2150594.58	данные отсутствуют	данные отсутствуют
17367	442159.42	2150566.75	данные отсутствуют	данные отсутствуют
17368	442142.53	2150574	данные отсутствуют	данные отсутствуют
17369	442138.24	2150584.75	данные отсутствуют	данные отсутствуют
17370	442160.44	2150634.69	данные отсутствуют	данные отсутствуют

Государственный регистратор		ФГИС ЕГРН
полное наименование должности	подпись	инициалы, фамилия

М.П.

Выписка из Единого государственного реестра недвижимости об объекте недвижимости  
**Описание местоположения земельного участка**

<b>Земельный участок</b>			
(вид объекта недвижимости)			
Лист № ___ Раздела <b>3.2</b>	Всего листов раздела <b>3.2</b> : ___	Всего разделов: ___	Всего листов выписки: ___
<b>17.11.2022 № 99/2022/505658598</b>			
Кадастровый номер:		<b>47:14:0000000:32 (единое землепользование)</b>	

Сведения о характерных точках границы земельного участка				
Система координат: Зона №				
Номер точки	Координаты		Описание закрепления на местности	Средняя квадратическая погрешность определения координат характерных точек границ земельного участка, м
	X	Y		
1	2	3	4	5
17371	442167.08	2150639.45	данные отсутствуют	данные отсутствуют
17372	442179.58	2150639.82	данные отсутствуют	данные отсутствуют
17373	442138.76	2150642.05	данные отсутствуют	данные отсутствуют
17374	442094.01	2150646.8	данные отсутствуют	данные отсутствуют
17375	442089.24	2150636.57	данные отсутствуют	данные отсутствуют
17376	442135.67	2150615.91	данные отсутствуют	данные отсутствуют
17377	442123.85	2150589.31	данные отсутствуют	данные отсутствуют
17378	442120.92	2150582.72	данные отсутствуют	данные отсутствуют
17379	442119.1	2150580.38	данные отсутствуют	данные отсутствуют
17380	442099.55	2150565.04	данные отсутствуют	данные отсутствуют
17381	442042.41	2150520.23	данные отсутствуют	данные отсутствуют
17382	442035.6	2150519.2	данные отсутствуют	данные отсутствуют
17383	442034.64	2150519.58	данные отсутствуют	данные отсутствуют
17384	441995.72	2150534.41	данные отсутствуют	данные отсутствуют
17385	442009.49	2150567.44	данные отсутствуют	данные отсутствуют

Государственный регистратор		ФГИС ЕГРН
полное наименование должности	подпись	инициалы, фамилия

М.П.

Выписка из Единого государственного реестра недвижимости об объекте недвижимости  
**Описание местоположения земельного участка**

<b>Земельный участок</b>			
(вид объекта недвижимости)			
Лист № __ Раздела <b>3.2</b>	Всего листов раздела <b>3.2</b> : __	Всего разделов: __	Всего листов выписки: __
<b>17.11.2022 № 99/2022/505658598</b>			
Кадастровый номер:		<b>47:14:0000000:32 (единое землепользование)</b>	

Сведения о характерных точках границы земельного участка				
Система координат: Зона №				
Номер точки	Координаты		Описание закрепления на местности	Средняя квадратическая погрешность определения координат характерных точек границ земельного участка, м
	X	Y		
1	2	3	4	5
17386	442018.39	2150588.76	данные отсутствуют	данные отсутствуют
17387	442022.73	2150599.18	данные отсутствуют	данные отсутствуют
17388	442035.44	2150629.64	данные отсутствуют	данные отсутствуют
17389	442039.42	2150636.88	данные отсутствуют	данные отсутствуют
17390	442128.76	2150563.6	данные отсутствуют	данные отсутствуют
17391	442150	2150554.47	данные отсутствуют	данные отсутствуют
17392	442174.84	2150543.81	данные отсутствуют	данные отсутствуют
17393	442189.9	2150537.34	данные отсутствуют	данные отсутствуют
17394	442199.94	2150537.49	данные отсутствуют	данные отсутствуют
17395	442224.25	2150537.86	данные отсутствуют	данные отсутствуют
17396	442246.06	2150538.19	данные отсутствуют	данные отсутствуют
17397	442253.09	2150532.89	данные отсутствуют	данные отсутствуют
17398	442266.06	2150490.7	данные отсутствуют	данные отсутствуют
17399	442273.64	2150465.91	данные отсутствуют	данные отсутствуют
17400	442264.87	2150452.86	данные отсутствуют	данные отсутствуют

Государственный регистратор		ФГИС ЕГРН
полное наименование должности	подпись	инициалы, фамилия

М.П.



Выписка из Единого государственного реестра недвижимости об объекте недвижимости  
**Описание местоположения земельного участка**

<b>Земельный участок</b>			
(вид объекта недвижимости)			
Лист № __ Раздела <b>3.2</b>	Всего листов раздела <b>3.2</b> : __	Всего разделов: __	Всего листов выписки: __
<b>17.11.2022 № 99/2022/505658598</b>			
Кадастровый номер:		<b>47:14:0000000:32 (единое землепользование)</b>	

Сведения о характерных точках границы земельного участка				
Система координат: Зона №				
Номер точки	Координаты		Описание закрепления на местности	Средняя квадратическая погрешность определения координат характерных точек границ земельного участка, м
	X	Y		
1	2	3	4	5
17401	442230.69	2150451.96	данные отсутствуют	данные отсутствуют
17402	442191.7	2150450.92	данные отсутствуют	данные отсутствуют
17403	442177.86	2150450.56	данные отсутствуют	данные отсутствуют
17404	442146.48	2150466.95	данные отсутствуют	данные отсутствуют
17405	442101.16	2150490.57	данные отсутствуют	данные отсутствуют
17406	442068.74	2150507.47	данные отсутствуют	данные отсутствуют
17407	442067.51	2150520.86	данные отсутствуют	данные отсутствуют
17408	442087.9	2150536.85	данные отсутствуют	данные отсутствуют
17409	442120.66	2150562.54	данные отсутствуют	данные отсутствуют
17410	442135.73	2150305.96	данные отсутствуют	данные отсутствуют
17411	442148.63	2150304.41	данные отсутствуют	данные отсутствуют
17412	442200.89	2150294.45	данные отсутствуют	данные отсутствуют
17413	442205.94	2150279.45	данные отсутствуют	данные отсутствуют
17414	442195.2	2150247.92	данные отсутствуют	данные отсутствуют
17415	442184.46	2150216.38	данные отсутствуют	данные отсутствуют

Государственный регистратор		ФГИС ЕГРН
полное наименование должности	подпись	инициалы, фамилия

М.П.

Выписка из Единого государственного реестра недвижимости об объекте недвижимости  
**Описание местоположения земельного участка**

<b>Земельный участок</b>			
(вид объекта недвижимости)			
Лист № __ Раздела <b>3.2</b>	Всего листов раздела <b>3.2</b> : __	Всего разделов: __	Всего листов выписки: __
<b>17.11.2022 № 99/2022/505658598</b>			
Кадастровый номер:		<b>47:14:0000000:32 (единое землепользование)</b>	

Сведения о характерных точках границы земельного участка				
Система координат: Зона №				
Номер точки	Координаты		Описание закрепления на местности	Средняя квадратическая погрешность определения координат характерных точек границ земельного участка, м
	X	Y		
1	2	3	4	5
17416	442179.2	2150217.99	данные отсутствуют	данные отсутствуют
17417	442174.12	2150201.32	данные отсутствуют	данные отсутствуют
17418	442162.76	2150164.16	данные отсутствуют	данные отсутствуют
17419	442139.34	2150172.93	данные отсутствуют	данные отсутствуют
17420	442130.35	2150136.08	данные отсутствуют	данные отсутствуют
17421	442117.9	2150144.04	данные отсутствуют	данные отсутствуют
17422	442089.31	2150162.32	данные отсутствуют	данные отсутствуют
17423	442094.28	2150188.55	данные отсутствуют	данные отсутствуют
17424	442099.62	2150210.27	данные отсутствуют	данные отсутствуют
17425	442104.64	2150230.1	данные отсутствуют	данные отсутствуют
17426	442112.68	2150238.4	данные отсутствуют	данные отсутствуют
17427	442113.65	2150241.24	данные отсутствуют	данные отсутствуют
17428	442123.42	2150269.94	данные отсутствуют	данные отсутствуют
17429	442134.16	2150301.47	данные отсутствуют	данные отсутствуют
17430	442260.92	2150437.74	данные отсутствуют	данные отсутствуют

Государственный регистратор		ФГИС ЕГРН
полное наименование должности	подпись	инициалы, фамилия

М.П.

Выписка из Единого государственного реестра недвижимости об объекте недвижимости  
**Описание местоположения земельного участка**

<b>Земельный участок</b>			
(вид объекта недвижимости)			
Лист № ___ Раздела <b>3.2</b>	Всего листов раздела <b>3.2</b> : ___	Всего разделов: ___	Всего листов выписки: ___
<b>17.11.2022 № 99/2022/505658598</b>			
Кадастровый номер:		<b>47:14:000000:32 (единое землепользование)</b>	

Сведения о характерных точках границы земельного участка				
Система координат: Зона №				
Номер точки	Координаты		Описание закрепления на местности	Средняя квадратическая погрешность определения координат характерных точек границ земельного участка, м
	X	Y		
1	2	3	4	5
17431	442268.86	2150428	данные отсутствуют	данные отсутствуют
17432	442259.32	2150397.74	данные отсутствуют	данные отсутствуют
17433	442248.66	2150363.94	данные отсутствуют	данные отсутствуют
17434	442238.3	2150331.09	данные отсутствуют	данные отсутствуют
17435	442209.04	2150335.84	данные отсутствуют	данные отсутствуют
17436	442204.9	2150315.57	данные отсутствуют	данные отсутствуют
17437	442190.93	2150314.16	данные отсутствуют	данные отсутствуют
17438	442147.91	2150320.67	данные отсутствуют	данные отсутствуют
17439	442142.58	2150325.94	данные отсутствуют	данные отсутствуют
17440	442149.4	2150346.21	данные отсутствуют	данные отсутствуют
17441	442159.9	2150377.02	данные отсутствуют	данные отсутствуют
17442	442171.2	2150408.14	данные отсутствуют	данные отсутствуют
17443	442179.28	2150430.44	данные отсутствуют	данные отсутствуют
17444	442185.54	2150435.76	данные отсутствуют	данные отсутствуют
17445	442228.04	2150436.88	данные отсутствуют	данные отсутствуют

Государственный регистратор		ФГИС ЕГРН
полное наименование должности	подпись	инициалы, фамилия

М.П.

Выписка из Единого государственного реестра недвижимости об объекте недвижимости  
**Описание местоположения земельного участка**

<b>Земельный участок</b>			
(вид объекта недвижимости)			
Лист № __ Раздела <b>3.2</b>	Всего листов раздела <b>3.2</b> : __	Всего разделов: __	Всего листов выписки: __
<b>17.11.2022 № 99/2022/505658598</b>			
Кадастровый номер:		<b>47:14:0000000:32 (единое землепользование)</b>	

Сведения о характерных точках границы земельного участка				
Система координат: Зона №				
Номер точки	Координаты		Описание закрепления на местности	Средняя квадратическая погрешность определения координат характерных точек границ земельного участка, м
	X	Y		
1	2	3	4	5
17446	442073.98	2150487.85	данные отсутствуют	данные отсутствуют
17447	442107.43	2150470.39	данные отсутствуют	данные отсутствуют
17448	442133.74	2150456.67	данные отсутствуют	данные отсутствуют
17449	442163.97	2150440.92	данные отсутствуют	данные отсутствуют
17450	442167.3	2150432.36	данные отсутствуют	данные отсутствуют
17451	442157.58	2150405.02	данные отсутствуют	данные отсутствуют
17452	442145.61	2150371.38	данные отсутствуют	данные отсутствуют
17453	442105.82	2150386.08	данные отсутствуют	данные отсутствуют
17454	442095.7	2150360.23	данные отсутствуют	данные отсутствуют
17455	442072.1	2150390.03	данные отсутствуют	данные отсутствуют
17456	442052.77	2150414.46	данные отсутствуют	данные отсутствуют
17457	442049.41	2150438.68	данные отсутствуют	данные отсутствуют
17458	442060.16	2150460.18	данные отсутствуют	данные отсутствуют
17459	442214.74	2150274.46	данные отсутствуют	данные отсутствуют
17460	442267.67	2150260.44	данные отсутствуют	данные отсутствуют

Государственный регистратор		ФГИС ЕГРН
полное наименование должности	подпись	инициалы, фамилия

М.П.

Выписка из Единого государственного реестра недвижимости об объекте недвижимости  
**Описание местоположения земельного участка**

<b>Земельный участок</b>			
(вид объекта недвижимости)			
Лист № __ Раздела <b>3.2</b>	Всего листов раздела <b>3.2</b> : __	Всего разделов: __	Всего листов выписки: __
<b>17.11.2022 № 99/2022/505658598</b>			
Кадастровый номер:		<b>47:14:0000000:32 (единое землепользование)</b>	

Сведения о характерных точках границы земельного участка				
Система координат: Зона №				
Номер точки	Координаты		Описание закрепления на местности	Средняя квадратическая погрешность определения координат характерных точек границ земельного участка, м
	X	Y		
1	2	3	4	5
17461	442259.4	2150232.32	данные отсутствуют	данные отсутствуют
17462	442255.16	2150206.34	данные отсутствуют	данные отсутствуют
17463	442245.88	2150183.01	данные отсутствуют	данные отсутствуют
17464	442242.46	2150174.41	данные отсутствуют	данные отсутствуют
17465	442232.36	2150159.63	данные отсутствуют	данные отсутствуют
17466	442176.38	2150179.14	данные отсутствуют	данные отсутствуют
17467	442183.48	2150199.55	данные отсутствуют	данные отсутствуют
17468	442195.02	2150210.9	данные отсутствуют	данные отсутствуют
17469	442197.57	2150221.6	данные отсутствуют	данные отсутствуют
17470	442201.47	2150237.96	данные отсутствуют	данные отсутствуют
17471	442211.1	2150245.13	данные отсутствуют	данные отсутствуют
17472	442214.88	2150257.02	данные отсутствуют	данные отсутствуют
17473	442048.13	2150163.85	данные отсутствуют	данные отсутствуют
17474	442079.28	2150162.74	данные отсутствуют	данные отсутствуют
17475	442076.71	2150141.33	данные отсутствуют	данные отсутствуют

Государственный регистратор		ФГИС ЕГРН
полное наименование должности	подпись	инициалы, фамилия

М.П.

Выписка из Единого государственного реестра недвижимости об объекте недвижимости  
**Описание местоположения земельного участка**

<b>Земельный участок</b>			
(вид объекта недвижимости)			
Лист № __ Раздела <b>3.2</b>	Всего листов раздела <b>3.2</b> : __	Всего разделов: __	Всего листов выписки: __
<b>17.11.2022 № 99/2022/505658598</b>			
Кадастровый номер:		<b>47:14:0000000:32 (единое землепользование)</b>	

Сведения о характерных точках границы земельного участка				
Система координат: Зона №				
Номер точки	Координаты		Описание закрепления на местности	Средняя квадратическая погрешность определения координат характерных точек границ земельного участка, м
	X	Y		
1	2	3	4	5
17476	442060.11	2150101.77	данные отсутствуют	данные отсутствуют
17477	442043.75	2150066.15	данные отсутствуют	данные отсутствуют
17478	442040.63	2150067.31	данные отсутствуют	данные отсутствуют
17479	442026.07	2150024.95	данные отсутствуют	данные отсутствуют
17480	441996.52	2150030.55	данные отсутствуют	данные отсутствуют
17481	442009.3	2150079	данные отсутствуют	данные отсутствуют
17482	442005.25	2150080.52	данные отсутствуют	данные отсутствуют
17483	442038.5	2150136.85	данные отсутствуют	данные отсутствуют
17484	442039.93	2150134.52	данные отсутствуют	данные отсутствуют
17485	442044.91	2150147.99	данные отсутствуют	данные отсутствуют
17486	442041.61	2150404.38	данные отсутствуют	данные отсутствуют
17487	442058.58	2150382.94	данные отсутствуют	данные отсутствуют
17488	442071.64	2150366.45	данные отсутствуют	данные отсутствуют
17489	442071.79	2150358.02	данные отсутствуют	данные отсутствуют
17490	442052.39	2150294.51	данные отсутствуют	данные отсутствуют

Государственный регистратор		ФГИС ЕГРН
полное наименование должности	подпись	инициалы, фамилия

М.П.

Выписка из Единого государственного реестра недвижимости об объекте недвижимости  
**Описание местоположения земельного участка**

<b>Земельный участок</b>			
(вид объекта недвижимости)			
Лист № ___ Раздела <b>3.2</b>	Всего листов раздела <b>3.2</b> : ___	Всего разделов: ___	Всего листов выписки: ___
<b>17.11.2022 № 99/2022/505658598</b>			
Кадастровый номер:		<b>47:14:000000:32 (единое землепользование)</b>	

Сведения о характерных точках границы земельного участка				
Система координат: Зона №				
Номер точки	Координаты		Описание закрепления на местности	Средняя квадратическая погрешность определения координат характерных точек границ земельного участка, м
	X	Y		
1	2	3	4	5
17491	442042.9	2150292.67	данные отсутствуют	данные отсутствуют
17492	442025.21	2150323.1	данные отсутствуют	данные отсутствуют
17493	442011.58	2150348.66	данные отсутствуют	данные отсутствуют
17494	441998.99	2150372.26	данные отсутствуют	данные отсутствуют
17495	442094.41	2150325.1	данные отсутствуют	данные отсутствуют
17496	442126.77	2150310.28	данные отсутствуют	данные отсутствуют
17497	442103.39	2150244.08	данные отсутствуют	данные отсутствуют
17498	442103.03	2150244.17	данные отсутствуют	данные отсутствуют
17499	442090.62	2150207.75	данные отсутствуют	данные отсутствуют
17500	442060.11	2150213.42	данные отсутствуют	данные отсутствуют
17501	442073.38	2150251.32	данные отсутствуют	данные отсутствуют
17502	442075.6	2150257.81	данные отсутствуют	данные отсутствуют
17503	442176.01	2150177.15	данные отсутствуют	данные отсутствуют
17504	442231.18	2150157.91	данные отсутствуют	данные отсутствуют
17505	442214.16	2150133.02	данные отсутствуют	данные отсутствуют

Государственный регистратор		ФГИС ЕГРН
полное наименование должности	подпись	инициалы, фамилия

М.П.

<b>Земельный участок</b>			
(вид объекта недвижимости)			
Лист № __ Раздела <b>3.2</b>	Всего листов раздела <b>3.2</b> : __	Всего разделов: __	Всего листов выписки: __
<b>17.11.2022 № 99/2022/505658598</b>			
Кадастровый номер:		<b>47:14:0000000:32 (единое землепользование)</b>	

Сведения о характерных точках границы земельного участка				
Система координат: Зона №				
Номер точки	Координаты		Описание закрепления на местности	Средняя квадратическая погрешность определения координат характерных точек границ земельного участка, м
	X	Y		
1	2	3	4	5
17506	442178.48	2150080.86	данные отсутствуют	данные отсутствуют
17507	442165.66	2150089.64	данные отсутствуют	данные отсутствуют
17508	442173.02	2150115.3	данные отсутствуют	данные отсутствуют
17509	442175.96	2150143.16	данные отсутствуют	данные отсутствуют
17510	442088.31	2150132.74	данные отсутствуют	данные отсутствуют
17511	442131.7	2150106.59	данные отсутствуют	данные отсутствуют
17512	442113.21	2150078.19	данные отсутствуют	данные отсутствуют
17513	442100.68	2150085.98	данные отсутствуют	данные отсутствуют
17514	442099.45	2150080.2	данные отсутствуют	данные отсутствуют
17515	442093.2	2150057.86	данные отсутствуют	данные отсутствуют
17516	442086.29	2150058.56	данные отсутствуют	данные отсутствуют
17517	442082.01	2150057.36	данные отсутствуют	данные отсутствуют
17518	442079.23	2150056.58	данные отсутствуют	данные отсутствуют
17519	442058.18	2150063.3	данные отсутствуют	данные отсутствуют
17520	442055.77	2150064.07	данные отсутствуют	данные отсутствуют

Государственный регистратор		ФГИС ЕГРН
полное наименование должности	подпись	инициалы, фамилия

М.П.



<b>Земельный участок</b>			
(вид объекта недвижимости)			
Лист № __ Раздела <u>3.2</u>	Всего листов раздела <u>3.2</u> : __	Всего разделов: __	Всего листов выписки: __
<b>17.11.2022 № 99/2022/505658598</b>			
Кадастровый номер:		<b>47:14:0000000:32 (единое землепользование)</b>	

Сведения о характерных точках границы земельного участка			
Система координат: Зона №			
Номер точки	Координаты	Описание закрепления на местности	Средняя квадратическая погрешность определения координат характерных точек границ земельного участка, м

Выписка из Единого государственного реестра недвижимости об объекте недвижимости  
**Сведения о характеристиках объекта недвижимости**

На основании запроса от 08.08.2022 г., поступившего на рассмотрение 08.08.2022 г., сообщаем, что согласно записям Единого государственного реестра недвижимости:

<b>Земельный участок</b>			
(вид объекта недвижимости)			
Лист № ___ Раздела <b>1</b>	Всего листов раздела <b>1</b> : ___	Всего разделов: ___	Всего листов выписки: ___
<b>08.08.2022 № 99/2022/485865832</b>			
Кадастровый номер:		<b>47:14:0000000:38160</b>	

Номер кадастрового квартала:	47:14:0000000
Дата присвоения кадастрового номера:	27.01.2016
Ранее присвоенный государственный учетный номер:	данные отсутствуют
Адрес:	Ленинградская обл, Ломоносовский р-н
Площадь:	10105 +/- 880кв. м
Кадастровая стоимость, руб.:	72250.75
Кадастровые номера расположенных в пределах земельного участка объектов недвижимости:	данные отсутствуют
Кадастровые номера объектов недвижимости, из которых образован объект недвижимости:	47:14:1102000:2
Кадастровые номера образованных объектов недвижимости:	данные отсутствуют
Сведения о включении объекта недвижимости в состав предприятия как имущественного комплекса:	

Государственный регистратор		ФГИС ЕГРН
полное наименование должности	подпись	инициалы, фамилия

М.П.

<b>Земельный участок</b>			
(вид объекта недвижимости)			
Лист № __ Раздела <b>1</b>	Всего листов раздела <b>1</b> : __	Всего разделов: __	Всего листов выписки: __
<b>08.08.2022 № 99/2022/485865832</b>			
Кадастровый номер:		<b>47:14:0000000:38160</b>	

Категория земель:	Земли промышленности, энергетики, транспорта, связи, радиовещания, телевидения, информатики, земли для обеспечения космической деятельности, земли обороны, безопасности и земли иного специального назначения
Виды разрешенного использования:	Автомобильный транспорт
Сведения о кадастровом инженере:	Панихина Юлия Викторовна №47-14-0662, ООО "Геосервис"
Сведения о лесах, водных объектах и об иных природных объектах, расположенных в пределах земельного участка:	данные отсутствуют
Сведения о том, что земельный участок полностью или частично расположен в границах зоны с особыми условиями использования территории или территории объекта культурного наследия	данные отсутствуют
Сведения о том, что земельный участок расположен в границах особой экономической зоны, территории опережающего социально-экономического развития, зоны территориального развития в Российской Федерации, игровой зоны:	данные отсутствуют
Сведения о том, что земельный участок расположен в границах особо охраняемой природной территории, охотничьих угодий, лесничеств, лесопарков:	данные отсутствуют
Сведения о результатах проведения государственного земельного надзора:	данные отсутствуют
Сведения о расположении земельного участка в границах территории, в отношении которой утвержден проект межевания территории:	данные отсутствуют

Государственный регистратор		ФГИС ЕГРН
полное наименование должности	подпись	инициалы, фамилия

М.П.

Выписка из Единого государственного реестра недвижимости об объекте недвижимости  
**Сведения о характеристиках объекта недвижимости**

1404

<b>Земельный участок</b>			
(вид объекта недвижимости)			
Лист № ___ Раздела <b>1</b>	Всего листов раздела <b>1</b> : ___	Всего разделов: ___	Всего листов выписки: ___
<b>08.08.2022 № 99/2022/485865832</b>			
Кадастровый номер:		<b>47:14:0000000:38160</b>	

Условный номер земельного участка:	данные отсутствуют
Сведения о принятии акта и (или) заключении договора, предусматривающих предоставление в соответствии с земельным законодательством исполнительным органом государственной власти или органом местного самоуправления находящегося в государственной или муниципальной собственности земельного участка для строительства наемного дома социального использования или наемного дома коммерческого использования:	данные отсутствуют
Сведения о том, что земельный участок или земельные участки образованы на основании решения об изъятии земельного участка и (или) расположенного на нем объекта недвижимости для государственных или муниципальных нужд:	данные отсутствуют
Сведения о том, что земельный участок образован из земель или земельного участка, государственная собственность на которые не разграничена:	данные отсутствуют
Сведения о наличии земельного спора о местоположении границ земельных участков:	данные отсутствуют
Статус записи об объекте недвижимости:	Сведения об объекте недвижимости имеют статус "актуальные"
Особые отметки:	Граница земельного участка состоит из 2 контуров. Состав земельного участка: 1) №1 площадь: 9385.87 кв.м 2) №2 площадь: 718.7 кв.м Сведения необходимые для заполнения раздела 4 отсутствуют. Сведения необходимые для заполнения раздела 4.1 отсутствуют. Сведения необходимые для заполнения раздела 4.2 отсутствуют.
Получатель выписки:	ОБЩЕСТВО С ОГРАНИЧЕННОЙ ОТВЕТСТВЕННОСТЬЮ "АЗИМУТ ПЛЮС" ИНН 7802683393

Государственный регистратор		ФГИС ЕГРН
полное наименование должности	подпись	инициалы, фамилия

М.П.



Выписка из Единого государственного реестра недвижимости об объекте недвижимости  
Сведения о зарегистрированных правах

<b>Земельный участок</b>	
<small>(вид объекта недвижимости)</small>	
Лист № <u>    </u> Раздела <u>2</u>	Всего листов раздела <u>2</u> : <u>    </u>
Всего разделов: <u>    </u>	
Всего листов выписки: <u>    </u>	
<b>08.08.2022 № 99/2022/485865832</b>	
Кадастровый номер:	<b>47:14:0000000:38160</b>
1. Правообладатель (правообладатели):	1.1. Российская Федерация
2. Вид, номер и дата государственной регистрации права:	2.1. Собственность, № 47:14:0000000:38160-47/001/2018-1 от 14.09.2018
3. Ограничение прав и обременение объекта недвижимости:	не зарегистрировано
1. Правообладатель (правообладатели):	1.2. Федеральное казенное учреждение "Управление федеральных автомобильных дорог "Северо-Запад" имени Н.В. Смирнова Федерального дорожного агентства", ИНН: 7826062821
2. Вид, номер и дата государственной регистрации права:	2.2. Постоянное (бессрочное) пользование, № 47:14:0000000:38160-47/017/2019-2 от 25.02.2019
3. Ограничение прав и обременение объекта недвижимости:	не зарегистрировано
4. Договоры участия в долевом строительстве:	не зарегистрировано
5. Заявленные в судебном порядке права требования:	данные отсутствуют
6. Сведения о возражении в отношении зарегистрированного права:	данные отсутствуют
7. Сведения о наличии решения об изъятии объекта недвижимости для государственных и муниципальных нужд:	данные отсутствуют
8. Сведения о невозможности государственной регистрации без личного участия правообладателя или его законного представителя:	
9. Правопритязания и сведения о наличии поступивших, но не рассмотренных заявлений о проведении государственной регистрации права (перехода, прекращения права), ограничения права или обременения объекта недвижимости, сделки в отношении объекта недвижимости:	данные отсутствуют
10. Сведения об осуществлении государственной регистрации сделки, права, ограничения права без необходимого в силу закона согласия третьего лица, органа:	данные отсутствуют
11. Сведения о невозможности государственной регистрации перехода, прекращения, ограничения права на земельный участок из земель сельскохозяйственного назначения:	

Государственный регистратор		ФГИС ЕГРН
полное наименование должности	подпись	инициалы, фамилия

М.П.

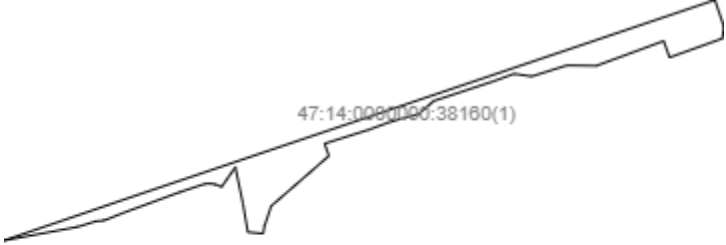
<b>Земельный участок</b>			
(вид объекта недвижимости)			
Лист № __ Раздела <u>3</u>	Всего листов раздела <u>3</u> : __	Всего разделов: __	Всего листов выписки: __
<b>08.08.2022 № 99/2022/485865832</b>			
Кадастровый номер:		<b>47:14:0000000:38160</b>	

План (чертеж, схема) земельного участка			
Масштаб 1: данные отсутствуют	Условные обозначения:		

Государственный регистратор		ФГИС ЕГРН
полное наименование должности	подпись	инициалы, фамилия

М.П.

<b>Земельный участок</b>			
(вид объекта недвижимости)			
Лист № __ Раздела <u>3</u>	Всего листов раздела <u>3</u> : __	Всего разделов: __	Всего листов выписки: __
<b>08.08.2022 № 99/2022/485865832</b>			
Кадастровый номер:		<b>47:14:0080030:38160</b>	

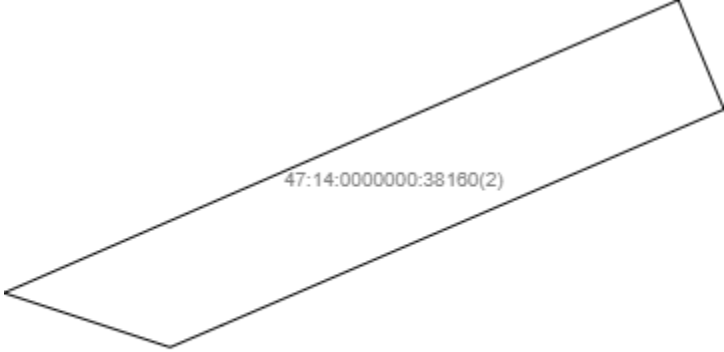
План (чертеж, схема) земельного участка			
			
Масштаб 1: данные отсутствуют	Условные обозначения:		

Государственный регистратор		ФГИС ЕГРН
полное наименование должности	подпись	инициалы, фамилия

М.П.



<b>Земельный участок</b>			
(вид объекта недвижимости)			
Лист № __ Раздела <u>3</u>	Всего листов раздела <u>3</u> : __	Всего разделов: __	Всего листов выписки: __
<b>08.08.2022 № 99/2022/485865832</b>			
Кадастровый номер:		<b>47:14:0000000:38160</b>	

План (чертеж, схема) земельного участка			
			
Масштаб 1: данные отсутствуют	Условные обозначения:		

Государственный регистратор		ФГИС ЕГРН
полное наименование должности	подпись	инициалы, фамилия

М.П.

Выписка из Единого государственного реестра недвижимости об объекте недвижимости  
**Описание местоположения земельного участка**

<b>Земельный участок</b>			
(вид объекта недвижимости)			
Лист № __ Раздела <b>3.1</b>	Всего листов раздела <b>3.1</b> : __	Всего разделов: __	Всего листов выписки: __
<b>08.08.2022 № 99/2022/485865832</b>			
Кадастровый номер:		<b>47:14:0000000:38160</b>	

Описание местоположения границ земельного участка							
Номер п/п	Номер точки		Дирекционный угол	Горизонтальное проложение, м	Описание закрепления на местности	Кадастровые номера смежных участков	Сведения об адресах правообладателей смежных земельных участков
	начальная	конечная					
1	2	3	4	5	6	7	8
1	1	2	данные отсутствуют	данные отсутствуют	данные отсутствуют	данные отсутствуют	данные отсутствуют
2	1	2	данные отсутствуют	данные отсутствуют	данные отсутствуют	данные отсутствуют	данные отсутствуют
3	2	3	данные отсутствуют	данные отсутствуют	данные отсутствуют	данные отсутствуют	данные отсутствуют
4	2	3	данные отсутствуют	данные отсутствуют	данные отсутствуют	данные отсутствуют	данные отсутствуют
5	3	4	данные отсутствуют	данные отсутствуют	данные отсутствуют	данные отсутствуют	данные отсутствуют
6	3	4	данные отсутствуют	данные отсутствуют	данные отсутствуют	данные отсутствуют	данные отсутствуют
7	4	5	данные отсутствуют	данные отсутствуют	данные отсутствуют	данные отсутствуют	данные отсутствуют
8	4	5	данные отсутствуют	данные отсутствуют	данные отсутствуют	данные отсутствуют	данные отсутствуют
9	5	6	данные отсутствуют	данные отсутствуют	данные отсутствуют	данные отсутствуют	данные отсутствуют
10	5	1	данные отсутствуют	данные отсутствуют	данные отсутствуют	данные отсутствуют	данные отсутствуют
11	6	7	данные отсутствуют	данные отсутствуют	данные отсутствуют	данные отсутствуют	данные отсутствуют
12	7	8	данные отсутствуют	данные отсутствуют	данные отсутствуют	данные отсутствуют	данные отсутствуют
13	8	9	данные отсутствуют	данные отсутствуют	данные отсутствуют	данные отсутствуют	данные отсутствуют
14	9	10	данные отсутствуют	данные отсутствуют	данные отсутствуют	данные отсутствуют	данные отсутствуют

			отсутствуют	отсутствуют				
15	10	11	данные отсутствуют	данные отсутствуют	данные отсутствуют	данные отсутствуют	данные отсутствуют	1411

Государственный регистратор		ФГИС ЕГРН
полное наименование должности	подпись	инициалы, фамилия

М.П.

Выписка из Единого государственного реестра недвижимости об объекте недвижимости  
**Описание местоположения земельного участка**

<b>Земельный участок</b>			
(вид объекта недвижимости)			
Лист № __ Раздела <b>3.1</b>	Всего листов раздела <b>3.1</b> : __	Всего разделов: __	Всего листов выписки: __
<b>08.08.2022 № 99/2022/485865832</b>			
Кадастровый номер:		<b>47:14:0000000:38160</b>	

Описание местоположения границ земельного участка							
Номер п/п	Номер точки		Дирекционный угол	Горизонтальное проложение, м	Описание закрепления на местности	Кадастровые номера смежных участков	Сведения об адресах правообладателей смежных земельных участков
	начальная	конечная					
1	2	3	4	5	6	7	8
16	11	12	данные отсутствуют	данные отсутствуют	данные отсутствуют	данные отсутствуют	данные отсутствуют
17	12	13	данные отсутствуют	данные отсутствуют	данные отсутствуют	данные отсутствуют	данные отсутствуют
18	13	14	данные отсутствуют	данные отсутствуют	данные отсутствуют	данные отсутствуют	данные отсутствуют
19	14	15	данные отсутствуют	данные отсутствуют	данные отсутствуют	данные отсутствуют	данные отсутствуют
20	15	16	данные отсутствуют	данные отсутствуют	данные отсутствуют	данные отсутствуют	данные отсутствуют
21	16	17	данные отсутствуют	данные отсутствуют	данные отсутствуют	данные отсутствуют	данные отсутствуют
22	17	18	данные отсутствуют	данные отсутствуют	данные отсутствуют	данные отсутствуют	данные отсутствуют
23	18	19	данные отсутствуют	данные отсутствуют	данные отсутствуют	данные отсутствуют	данные отсутствуют
24	19	20	данные отсутствуют	данные отсутствуют	данные отсутствуют	данные отсутствуют	данные отсутствуют
25	20	21	данные отсутствуют	данные отсутствуют	данные отсутствуют	данные отсутствуют	данные отсутствуют
26	21	22	данные отсутствуют	данные отсутствуют	данные отсутствуют	данные отсутствуют	данные отсутствуют
27	22	23	данные отсутствуют	данные отсутствуют	данные отсутствуют	данные отсутствуют	данные отсутствуют
28	23	24	данные отсутствуют	данные отсутствуют	данные отсутствуют	данные отсутствуют	данные отсутствуют

29	24	25	данные отсутствуют	данные отсутствуют	данные отсутствуют	данные отсутствуют	данные отсутствуют	
30	25	26	данные отсутствуют	данные отсутствуют	данные отсутствуют	данные отсутствуют	данные отсутствуют	1413

Государственный регистратор		ФГИС ЕГРН
полное наименование должности	подпись	инициалы, фамилия

М.П.

Выписка из Единого государственного реестра недвижимости об объекте недвижимости  
**Описание местоположения земельного участка**

<b>Земельный участок</b>			
(вид объекта недвижимости)			
Лист № __ Раздела <b>3.1</b>	Всего листов раздела <b>3.1</b> : __	Всего разделов: __	Всего листов выписки: __
<b>08.08.2022 № 99/2022/485865832</b>			
Кадастровый номер:		<b>47:14:0000000:38160</b>	

Описание местоположения границ земельного участка							
Номер п/п	Номер точки		Дирекционный угол	Горизонтальное проложение, м	Описание закрепления на местности	Кадастровые номера смежных участков	Сведения об адресах правообладателей смежных земельных участков
	начальная	конечная					
1	2	3	4	5	6	7	8
31	26	27	данные отсутствуют	данные отсутствуют	данные отсутствуют	данные отсутствуют	данные отсутствуют
32	27	28	данные отсутствуют	данные отсутствуют	данные отсутствуют	данные отсутствуют	данные отсутствуют
33	28	29	данные отсутствуют	данные отсутствуют	данные отсутствуют	данные отсутствуют	данные отсутствуют
34	29	30	данные отсутствуют	данные отсутствуют	данные отсутствуют	данные отсутствуют	данные отсутствуют
35	30	31	данные отсутствуют	данные отсутствуют	данные отсутствуют	данные отсутствуют	данные отсутствуют
36	31	32	данные отсутствуют	данные отсутствуют	данные отсутствуют	данные отсутствуют	данные отсутствуют
37	32	33	данные отсутствуют	данные отсутствуют	данные отсутствуют	данные отсутствуют	данные отсутствуют
38	33	34	данные отсутствуют	данные отсутствуют	данные отсутствуют	данные отсутствуют	данные отсутствуют
39	34	35	данные отсутствуют	данные отсутствуют	данные отсутствуют	данные отсутствуют	данные отсутствуют
40	35	36	данные отсутствуют	данные отсутствуют	данные отсутствуют	данные отсутствуют	данные отсутствуют
41	36	37	данные отсутствуют	данные отсутствуют	данные отсутствуют	данные отсутствуют	данные отсутствуют
42	37	1	данные отсутствуют	данные отсутствуют	данные отсутствуют	данные отсутствуют	данные отсутствуют

Государственный регистратор		ФГИС ЕГРН
-----------------------------	--	-----------

полное наименование должности

подпись

инициалы, фамилия

М.П.

1415

Выписка из Единого государственного реестра недвижимости об объекте недвижимости  
**Описание местоположения земельного участка**

<b>Земельный участок</b>			
(вид объекта недвижимости)			
Лист № __ Раздела <b>3.2</b>	Всего листов раздела <b>3.2</b> : __	Всего разделов: __	Всего листов выписки: __
<b>08.08.2022 № 99/2022/485865832</b>			
Кадастровый номер:		<b>47:14:0000000:38160</b>	

Сведения о характерных точках границы земельного участка				
Система координат: Зона №				
Номер точки	Координаты		Описание закрепления на местности	Средняя квадратическая погрешность определения координат характерных точек границ земельного участка, м
	X	Y		
1	2	3	4	5
1	405870.08	2182763.69	-	2.5
2	405866.93	2182753.31	-	2.5
3	405861.48	2182738.27	-	2.5
4	405849.98	2182701.82	-	2.5
5	405839.99	2182705.41	-	2.5
6	405799.01	2182658.16	-	2.5
7	405782.62	2182652.69	-	2.5
8	405776.62	2182651.61	-	2.5
9	405777.7	2182639.06	-	2.5
10	405800.93	2182635.06	данные отсутствуют	2.5
11	405830.76	2182628.82	данные отсутствуют	2.5
12	405814.63	2182617.56	-	2.5
13	405815.81	2182615.31	-	2.5
14	405816.73	2182612.53	-	2.5
15	405817.26	2182609.63	-	2.5

Государственный регистратор		ФГИС ЕГРН
полное наименование должности	подпись	инициалы, фамилия

М.П.



Выписка из Единого государственного реестра недвижимости об объекте недвижимости  
**Описание местоположения земельного участка**

<b>Земельный участок</b>			
(вид объекта недвижимости)			
Лист № __ Раздела <b>3.2</b>	Всего листов раздела <b>3.2</b> : __	Всего разделов: __	Всего листов выписки: __
<b>08.08.2022 № 99/2022/485865832</b>			
Кадастровый номер:		<b>47:14:0000000:38160</b>	

Сведения о характерных точках границы земельного участка				
Система координат: Зона №				
Номер точки	Координаты		Описание закрепления на местности	Средняя квадратическая погрешность определения координат характерных точек границ земельного участка, м
	X	Y		
1	2	3	4	5
16	405817.39	2182606.7	-	2.5
17	405817.11	2182603.77	-	2.5
18	405810.43	2182583.41	-	2.5
19	405793.26	2182536.59	-	2.5
20	405787.67	2182522.59	-	2.5
21	405787.12	2182520.88	-	2.5
22	405786.64	2182514.82	данные отсутствуют	2.5
23	405782.03	2182499.86	данные отсутствуют	2.5
24	405770.91	2182439.52	данные отсутствуют	2.5
25	405807.67	2182547.49	данные отсутствуют	2.5
26	405967.29	2183021.23	данные отсутствуют	5
27	405945.3	2183028.65	данные отсутствуют	5
28	405935.8	2183027.21	-	2.5
29	405920.38	2182984.11	-	2.5
30	405933.81	2182979.3	-	2.5

Государственный регистратор		ФГИС ЕГРН
полное наименование должности	подпись	инициалы, фамилия

М.П.

<b>Земельный участок</b>			
(вид объекта недвижимости)			
Лист № __ Раздела <b>3.2</b>	Всего листов раздела <b>3.2</b> : __	Всего разделов: __	Всего листов выписки: __
<b>08.08.2022 № 99/2022/485865832</b>			
Кадастровый номер:		<b>47:14:0000000:38160</b>	

Сведения о характерных точках границы земельного участка				
Система координат: Зона №				
Номер точки	Координаты		Описание закрепления на местности	Средняя квадратическая погрешность определения координат характерных точек границ земельного участка, м
	X	Y		
1	2	3	4	5
31	405913.56	2182924.15	-	2.5
32	405913.87	2182899.93	-	2.5
33	405904.88	2182871.25	-	2.5
34	405907.03	2182856.99	-	2.5
35	405900.91	2182839.99	-	2.5
36	405884.83	2182791.14	-	2.5
37	405874.14	2182778.91	-	2.5
38	407984.28	2189942.4	данные отсутствуют	2.5
39	408012.3	2190007.04	-	2.5
40	408001.84	2190011.4	-	2.5
41	407981.21	2189963.32	данные отсутствуют	2.5
42	407979.08	2189958.32	-	2.5

Государственный регистратор		ФГИС ЕГРН
полное наименование должности	подпись	инициалы, фамилия

М.П.

Выписка из Единого государственного реестра недвижимости об объекте недвижимости  
Сведения о характеристиках объекта недвижимости

На основании запроса от 04.10.2022 г., поступившего на рассмотрение 04.10.2022 г., сообщаем, что согласно записям Единого государственного реестра недвижимости:

<b>Земельный участок</b>			
(вид объекта недвижимости)			
Лист № ___ Раздела <b>1</b>	Всего листов раздела <b>1</b> : ___	Всего разделов: ___	Всего листов выписки: ___
<b>04.10.2022 № 99/2022/497545019</b>			
Кадастровый номер:		<b>47:14:0000000:39106</b>	

Номер кадастрового квартала:	47:14:0000000
Дата присвоения кадастрового номера:	30.12.2016
Ранее присвоенный государственный учетный номер:	данные отсутствуют
Адрес:	Ленинградская область, Ломоносовский муниципальный район, Ломоносовское лесничество, участковые лесничества: Сосновоборское кв.1—16,20-25,28-31,36-40,46-47,54-56,64-73,81-90,99-109,111-128,132-149,154-171,176-192,194-222, Приморское кв.1-170, Копорское кв.1-15,21-40,44-188, Лопухинское кв.1-193, Гостилицкое кв.1-171, Кипенское кв.1,3,4,6-94, Володарское кв.9-74,77-136,138,141-150,168-178,180-209,220, Ломоносовское кв.1,201,301-315,401-406,501-509,601-610,701,801,901-903,1001-1002.
Площадь:	28483476 +/- 9340кв. м
Кадастровая стоимость, руб.:	20451135.77
Кадастровые номера расположенных в пределах земельного участка объектов недвижимости:	47:23:0000000:43770, 47:14:0000000:37832, 47:00:0000000:39996, 47:14:1103002:2113, 47:14:1103002:2115, 47:00:0000000:40037, 47:14:1103002:2216
Кадастровые номера объектов недвижимости, из которых образован объект недвижимости:	данные отсутствуют
Кадастровые номера образованных объектов недвижимости:	данные отсутствуют
Сведения о включении объекта недвижимости в состав предприятия как имущественного комплекса:	

Государственный регистратор		ФГИС ЕГРН
полное наименование должности	подпись	инициалы, фамилия

М.П.

<b>Земельный участок</b>			
(вид объекта недвижимости)			
Лист № ___ Раздела <b>1</b>	Всего листов раздела <b>1</b> : ___	Всего разделов: ___	Всего листов выписки: ___
<b>04.10.2022 № 99/2022/497545019</b>			
Кадастровый номер:		<b>47:14:0000000:39106</b>	

Категория земель:	Земли лесного фонда
Виды разрешенного использования:	-
Сведения о кадастровом инженере:	данные отсутствуют
Сведения о лесах, водных объектах и об иных природных объектах, расположенных в пределах земельного участка:	данные отсутствуют
Сведения о том, что земельный участок полностью или частично расположен в границах зоны с особыми условиями использования территории или территории объекта культурного наследия	данные отсутствуют
Сведения о том, что земельный участок расположен в границах особой экономической зоны, территории опережающего социально-экономического развития, зоны территориального развития в Российской Федерации, игровой зоны:	данные отсутствуют
Сведения о том, что земельный участок расположен в границах особо охраняемой природной территории, охотничьих угодий, лесничеств, лесопарков:	данные отсутствуют
Сведения о результатах проведения государственного земельного надзора:	данные отсутствуют
Сведения о расположении земельного участка в границах территории, в отношении которой утвержден проект межевания территории:	данные отсутствуют

Государственный регистратор		ФГИС ЕГРН
полное наименование должности	подпись	инициалы, фамилия

М.П.

Выписка из Единого государственного реестра недвижимости об объекте недвижимости  
Сведения о характеристиках объекта недвижимости

1421

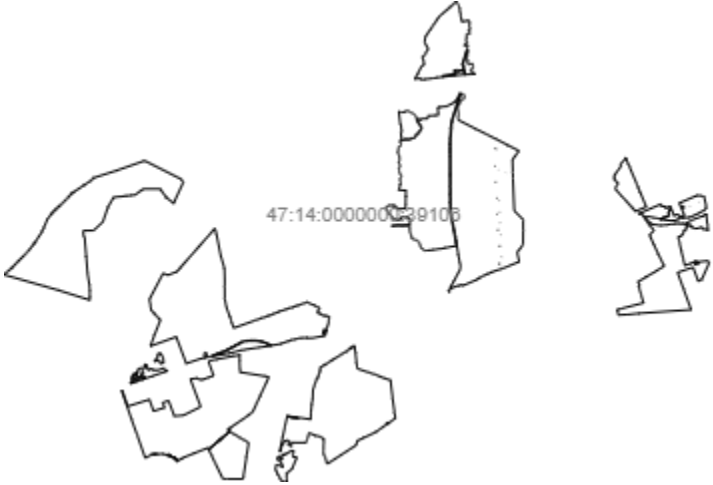
<b>Земельный участок</b>			
<small>(вид объекта недвижимости)</small>			
Лист № ___ Раздела <b>1</b>	Всего листов раздела <b>1</b> : ___	Всего разделов: ___	Всего листов выписки: ___
<b>04.10.2022 № 99/2022/497545019</b>			
Кадастровый номер:		<b>47:14:0000000:39106</b>	

Условный номер земельного участка:	данные отсутствуют
Сведения о принятии акта и (или) заключении договора, предусматривающих предоставление в соответствии с земельным законодательством исполнительным органом государственной власти или органом местного самоуправления находящегося в государственной или муниципальной собственности земельного участка для строительства наемного дома социального использования или наемного дома коммерческого использования:	данные отсутствуют
Сведения о том, что земельный участок или земельные участки образованы на основании решения об изъятии земельного участка и (или) расположенного на нем объекта недвижимости для государственных или муниципальных нужд:	данные отсутствуют
Сведения о том, что земельный участок образован из земель или земельного участка, государственная собственность на которые не разграничена:	данные отсутствуют
Сведения о наличии земельного спора о местоположении границ земельных участков:	данные отсутствуют
Статус записи об объекте недвижимости:	Сведения об объекте недвижимости имеют статус "актуальные, ранее учтенные"
Особые отметки:	Сведения о категории земель имеют статус «Актуальные незасвидетельствованные». Право (ограничение права, обременение объекта недвижимости) зарегистрировано на данный объект недвижимости с категорией земель отсутствует. Сведения необходимые для заполнения раздела 2 отсутствуют. Сведения необходимые для заполнения раздела 3.1 отсутствуют. Сведения необходимые для заполнения раздела 4 отсутствуют. Сведения необходимые для заполнения раздела 4.1 отсутствуют. Сведения необходимые для заполнения раздела 4.2 отсутствуют.
Получатель выписки:	Цветов Денис Георгиевич

Государственный регистратор		ФГИС ЕГРН
полное наименование должности	подпись	инициалы, фамилия

М.П.

<b>Земельный участок</b>			
(вид объекта недвижимости)			
Лист № __ Раздела <u>3</u>	Всего листов раздела <u>3</u> : __	Всего разделов: __	Всего листов выписки: __
<b>04.10.2022 № 99/2022/497545019</b>			
Кадастровый номер:		<b>47:14:0000000:39106</b>	

План (чертеж, схема) земельного участка			
			
Масштаб 1: данные отсутствуют	Условные обозначения:		

Государственный регистратор		ФГИС ЕГРН
полное наименование должности	подпись	инициалы, фамилия

М.П.

Выписка из Единого государственного реестра недвижимости об объекте недвижимости  
**Описание местоположения земельного участка**

<b>Земельный участок</b>			
(вид объекта недвижимости)			
Лист № __ Раздела <b>3.2</b>	Всего листов раздела <b>3.2</b> : __	Всего разделов: __	Всего листов выписки: __
<b>04.10.2022 № 99/2022/497545019</b>			
Кадастровый номер:		<b>47:14:0000000:39106</b>	

Сведения о характерных точках границы земельного участка				
Система координат: Местная 167				
Зона №				
Номер точки	Координаты		Описание закрепления на местности	Средняя квадратическая погрешность определения координат характерных точек границ земельного участка, м
	X	Y		
1	2	3	4	5
1	409832.5	2194748.87	данные отсутствуют	данные отсутствуют
2	409831.1	2194727.53	данные отсутствуют	данные отсутствуют
3	409830.1	2194727.53	данные отсутствуют	данные отсутствуют
4	409830.09	2194726.53	данные отсутствуют	данные отсутствуют
5	409831.09	2194726.53	данные отсутствуют	данные отсутствуют
6	409830	2194714.13	данные отсутствуют	данные отсутствуют
7	409845.75	2194702.32	данные отсутствуют	данные отсутствуют
8	409851.65	2194715.8	данные отсутствуют	данные отсутствуют
9	409864.62	2194709.04	данные отсутствуют	данные отсутствуют
10	409888.18	2194687.46	данные отсутствуют	данные отсутствуют
11	409905.73	2194648.05	данные отсутствуют	данные отсутствуют
12	409891.32	2194615.08	данные отсутствуют	данные отсутствуют
13	409893.2	2194610.88	данные отсутствуют	данные отсутствуют
14	409907.61	2194644.14	данные отсутствуют	данные отсутствуют
15	410106.96	2195108.33	данные отсутствуют	данные отсутствуют

Государственный регистратор		ФГИС ЕГРН
полное наименование должности	подпись	инициалы, фамилия

М.П.

Выписка из Единого государственного реестра недвижимости об объекте недвижимости  
**Описание местоположения земельного участка**

<b>Земельный участок</b>			
(вид объекта недвижимости)			
Лист № __ Раздела <b>3.2</b>	Всего листов раздела <b>3.2</b> : __	Всего разделов: __	Всего листов выписки: __
<b>04.10.2022 № 99/2022/497545019</b>			
Кадастровый номер:		<b>47:14:0000000:39106</b>	

Сведения о характерных точках границы земельного участка				
Система координат: Местная 167				
Зона №				
Номер точки	Координаты		Описание закрепления на местности	Средняя квадратическая погрешность определения координат характерных точек границ земельного участка, м
	X	Y		
1	2	3	4	5
16	410051.13	2195130.75	данные отсутствуют	данные отсутствуют
17	410072.12	2195188.91	данные отсутствуют	данные отсутствуют
18	410015.08	2195210.73	данные отсутствуют	данные отсутствуют
19	410027.45	2195241.99	данные отсутствуют	данные отсутствуют
20	410048.65	2195285.57	данные отсутствуют	данные отсутствуют
21	410063.82	2195318.28	данные отсутствуют	данные отсутствуют
22	409853.32	2195406.17	данные отсутствуют	данные отсутствуют
23	409856.73	2195417.53	данные отсутствуют	данные отсутствуют
24	409857.82	2195421.28	данные отсутствуют	данные отсутствуют
25	409882.06	2195502.08	данные отсутствуют	данные отсутствуют
26	409866.02	2195507.8	данные отсутствуют	данные отсутствуют
27	409861.13	2195509.75	данные отсутствуют	данные отсутствуют
28	409825.27	2195524.04	данные отсутствуют	данные отсутствуют
29	409828.62	2195531.23	данные отсутствуют	данные отсутствуют
30	409802.12	2195548	данные отсутствуют	данные отсутствуют

Государственный регистратор		ФГИС ЕГРН
полное наименование должности	подпись	инициалы, фамилия

М.П.



Выписка из Единого государственного реестра недвижимости об объекте недвижимости  
**Описание местоположения земельного участка**

<b>Земельный участок</b>			
(вид объекта недвижимости)			
Лист № __ Раздела <b>3.2</b>	Всего листов раздела <b>3.2</b> : __	Всего разделов: __	Всего листов выписки: __
<b>04.10.2022 № 99/2022/497545019</b>			
Кадастровый номер:		<b>47:14:0000000:39106</b>	

Сведения о характерных точках границы земельного участка				
Система координат: Местная 167				
Зона №				
Номер точки	Координаты		Описание закрепления на местности	Средняя квадратическая погрешность определения координат характерных точек границ земельного участка, м
	X	Y		
1	2	3	4	5
31	409786.94	2195527.36	данные отсутствуют	данные отсутствуют
32	409766.08	2195490.85	данные отсутствуют	данные отсутствуют
33	409747.95	2195452.4	данные отсутствуют	данные отсутствуют
34	409741.59	2195359.45	данные отсутствуют	данные отсутствуют
35	409742.08	2195318.01	данные отсутствуют	данные отсутствуют
36	409753.52	2195192.64	данные отсутствуют	данные отсутствуют
37	409769.27	2195110.01	данные отсутствуют	данные отсутствуют
38	409769.9	2195107.46	данные отсутствуют	данные отсутствуют
39	409797.88	2195170.76	данные отсутствуют	данные отсутствуют
40	409825.55	2195235.97	данные отсутствуют	данные отсутствуют
41	409857.16	2195297.01	данные отсутствуют	данные отсутствуют
42	409926.05	2195286.77	данные отсутствуют	данные отсутствуют
43	409976.57	2195315.59	данные отсутствуют	данные отсутствуют
44	410006.1	2195306.48	данные отсутствуют	данные отсутствуют
45	410004.62	2195301.93	данные отсутствуют	данные отсутствуют

Государственный регистратор		ФГИС ЕГРН
полное наименование должности	подпись	инициалы, фамилия

М.П.

Выписка из Единого государственного реестра недвижимости об объекте недвижимости  
**Описание местоположения земельного участка**

<b>Земельный участок</b>			
(вид объекта недвижимости)			
Лист № __ Раздела <b>3.2</b>	Всего листов раздела <b>3.2</b> : __	Всего разделов: __	Всего листов выписки: __
<b>04.10.2022 № 99/2022/497545019</b>			
Кадастровый номер:		<b>47:14:0000000:39106</b>	

Сведения о характерных точках границы земельного участка				
Система координат: Местная 167				
Зона №				
Номер точки	Координаты		Описание закрепления на местности	Средняя квадратическая погрешность определения координат характерных точек границ земельного участка, м
	X	Y		
1	2	3	4	5
46	409977.14	2195310.41	данные отсутствуют	данные отсутствуют
47	409926.98	2195281.8	данные отсутствуют	данные отсутствуют
48	409859.84	2195291.78	данные отсутствуют	данные отсутствуют
49	409829.88	2195233.93	данные отсутствуют	данные отсутствуют
50	409802.31	2195168.97	данные отсутствуют	данные отсутствуют
51	409771.76	2195099.87	данные отсутствуют	данные отсутствуют
52	409789.39	2195028.05	данные отсутствуют	данные отсутствуют
53	409808.33	2194949.27	данные отсутствуют	данные отсутствуют
54	409831.03	2194804.57	данные отсутствуют	данные отсутствуют
55	409833.32	2194760.21	данные отсутствуют	данные отсутствуют
56	409834.26	2195226.49	данные отсутствуют	данные отсутствуют
57	409836.09	2195225.7	данные отсутствуют	данные отсутствуют
58	409835.3	2195223.87	данные отсутствуют	данные отсутствуют
59	409833.47	2195224.66	данные отсутствуют	данные отсутствуют
60	409759.62	2192022.63	данные отсутствуют	данные отсутствуют

Государственный регистратор		ФГИС ЕГРН
полное наименование должности	подпись	инициалы, фамилия

М.П.

Выписка из Единого государственного реестра недвижимости об объекте недвижимости  
**Описание местоположения земельного участка**

<b>Земельный участок</b>			
(вид объекта недвижимости)			
Лист № __ Раздела <b>3.2</b>	Всего листов раздела <b>3.2</b> : __	Всего разделов: __	Всего листов выписки: __
<b>04.10.2022 № 99/2022/497545019</b>			
Кадастровый номер:		<b>47:14:0000000:39106</b>	

Сведения о характерных точках границы земельного участка				
Система координат: Местная 167				
Зона №				
Номер точки	Координаты		Описание закрепления на местности	Средняя квадратическая погрешность определения координат характерных точек границ земельного участка, м
	X	Y		
1	2	3	4	5
61	409734.63	2192021.61	данные отсутствуют	данные отсутствуют
62	409528.42	2192022.17	данные отсутствуют	данные отсутствуют
63	409205.53	2192019.89	данные отсутствуют	данные отсутствуют
64	409114.52	2191954.22	данные отсутствуют	данные отсутствуют
65	409111.55	2191952.07	данные отсутствуют	данные отсутствуют
66	409095.34	2191940.89	данные отсутствуют	данные отсутствуют
67	409095.83	2191939.88	данные отсутствуют	данные отсутствуют
68	409032.96	2191886.99	данные отсутствуют	данные отсутствуют
69	408819.35	2191932.04	данные отсутствуют	данные отсутствуют
70	408713.5	2191672.33	данные отсутствуют	данные отсутствуют
71	408666.73	2191563.15	данные отсутствуют	данные отсутствуют
72	408662.57	2191549.12	данные отсутствуют	данные отсутствуют
73	408657.47	2191531.96	данные отсутствуют	данные отсутствуют
74	408618.37	2191407.03	данные отсутствуют	данные отсутствуют
75	408589.19	2191326.48	данные отсутствуют	данные отсутствуют

Государственный регистратор		ФГИС ЕГРН
полное наименование должности	подпись	инициалы, фамилия

М.П.

Выписка из Единого государственного реестра недвижимости об объекте недвижимости  
**Описание местоположения земельного участка**

<b>Земельный участок</b>			
(вид объекта недвижимости)			
Лист № __ Раздела <b>3.2</b>	Всего листов раздела <b>3.2</b> : __	Всего разделов: __	Всего листов выписки: __
<b>04.10.2022 № 99/2022/497545019</b>			
Кадастровый номер:		<b>47:14:0000000:39106</b>	

Сведения о характерных точках границы земельного участка				
Система координат: Местная 167				
Зона №				
Номер точки	Координаты		Описание закрепления на местности	Средняя квадратическая погрешность определения координат характерных точек границ земельного участка, м
	X	Y		
1	2	3	4	5
76	408549.02	2191233.56	данные отсутствуют	данные отсутствуют
77	408525.33	2191180.87	данные отсутствуют	данные отсутствуют
78	408499.47	2191125.36	данные отсутствуют	данные отсутствуют
79	408490.43	2191107.81	данные отсутствуют	данные отсутствуют
80	408455.77	2191044.69	данные отсутствуют	данные отсутствуют
81	408421.99	2190991.89	данные отсутствуют	данные отсутствуют
82	408281.69	2190663.96	данные отсутствуют	данные отсутствуют
83	408307.38	2190653.22	данные отсутствуют	данные отсутствуют
84	408276.32	2190580.25	данные отсутствуют	данные отсутствуют
85	408290.93	2190572.54	данные отсутствуют	данные отсутствуют
86	408208.39	2190373.5	данные отсутствуют	данные отсутствуют
87	408229.96	2190384.53	данные отсутствуют	данные отсутствуют
88	408288.38	2190416.29	данные отсутствуют	данные отсутствуют
89	408396.98	2190473.99	данные отсутствуют	данные отсутствуют
90	408593.27	2190578.45	данные отсутствуют	данные отсутствуют

Государственный регистратор		ФГИС ЕГРН
полное наименование должности	подпись	инициалы, фамилия

М.П.

Выписка из Единого государственного реестра недвижимости об объекте недвижимости  
**Описание местоположения земельного участка**

<b>Земельный участок</b>			
(вид объекта недвижимости)			
Лист № __ Раздела <b>3.2</b>	Всего листов раздела <b>3.2</b> : __	Всего разделов: __	Всего листов выписки: __
<b>04.10.2022 № 99/2022/497545019</b>			
Кадастровый номер:		<b>47:14:0000000:39106</b>	

Сведения о характерных точках границы земельного участка				
Система координат: Местная 167				
Зона №				
Номер точки	Координаты		Описание закрепления на местности	Средняя квадратическая погрешность определения координат характерных точек границ земельного участка, м
	X	Y		
1	2	3	4	5
91	408654.4	2190612.27	данные отсутствуют	данные отсутствуют
92	408662.87	2190616.51	данные отсутствуют	данные отсутствуют
93	408675.74	2190619.75	данные отсутствуют	данные отсутствуют
94	408684.45	2190620.23	данные отсутствуют	данные отсутствуют
95	408689.79	2190620.02	данные отсутствуют	данные отсутствуют
96	408695.55	2190618.83	данные отсутствуют	данные отсутствуют
97	408704.19	2190617.25	данные отсутствуют	данные отсутствуют
98	408736.37	2190612.35	данные отсутствуют	данные отсутствуют
99	408815.5	2190596.85	данные отсутствуют	данные отсутствуют
100	408924.18	2190577.65	данные отсутствуют	данные отсутствуют
101	408993.38	2190565.71	данные отсутствуют	данные отсутствуют
102	409181.01	2190535.65	данные отсутствуют	данные отсутствуют
103	409238.92	2190527.44	данные отсутствуют	данные отсутствуют
104	409287.03	2190519.5	данные отсутствуют	данные отсутствуют
105	409389.67	2190501.4	данные отсутствуют	данные отсутствуют

Государственный регистратор		ФГИС ЕГРН
полное наименование должности	подпись	инициалы, фамилия

М.П.

Выписка из Единого государственного реестра недвижимости об объекте недвижимости  
**Описание местоположения земельного участка**

<b>Земельный участок</b>			
(вид объекта недвижимости)			
Лист № __ Раздела <b>3.2</b>	Всего листов раздела <b>3.2</b> : __	Всего разделов: __	Всего листов выписки: __
<b>04.10.2022 № 99/2022/497545019</b>			
Кадастровый номер:		<b>47:14:0000000:39106</b>	

Сведения о характерных точках границы земельного участка				
Система координат: Местная 167				
Зона №				
Номер точки	Координаты		Описание закрепления на местности	Средняя квадратическая погрешность определения координат характерных точек границ земельного участка, м
	X	Y		
1	2	3	4	5
106	409423.11	2190495.5	данные отсутствуют	данные отсутствуют
107	409540.18	2190474.09	данные отсутствуют	данные отсутствуют
108	409870.23	2190413.65	данные отсутствуют	данные отсутствуют
109	409912.69	2190404.75	данные отсутствуют	данные отсутствуют
110	409940.84	2190399.51	данные отсутствуют	данные отсутствуют
111	410139.14	2190397.16	данные отсутствуют	данные отсутствуют
112	410162.09	2190396.93	данные отсутствуют	данные отсутствуют
113	410283.67	2190395.75	данные отсутствуют	данные отсутствуют
114	410317.18	2190395.43	данные отсутствуют	данные отсутствуют
115	410326.22	2190395.46	данные отсутствуют	данные отсутствуют
116	410358.53	2190395.19	данные отсутствуют	данные отсутствуют
117	410495.07	2190394.03	данные отсутствуют	данные отсутствуют
118	410525.43	2190393.78	данные отсутствуют	данные отсутствуют
119	410716.27	2190393.07	данные отсутствуют	данные отсутствуют
120	410788.08	2190392.83	данные отсутствуют	данные отсутствуют

Государственный регистратор		ФГИС ЕГРН
полное наименование должности	подпись	инициалы, фамилия

М.П.

Выписка из Единого государственного реестра недвижимости об объекте недвижимости  
**Описание местоположения земельного участка**

<b>Земельный участок</b>			
(вид объекта недвижимости)			
Лист № __ Раздела <b>3.2</b>	Всего листов раздела <b>3.2</b> : __	Всего разделов: __	Всего листов выписки: __
<b>04.10.2022 № 99/2022/497545019</b>			
Кадастровый номер:		<b>47:14:0000000:39106</b>	

Сведения о характерных точках границы земельного участка				
Система координат: Местная 167				
Зона №				
Номер точки	Координаты		Описание закрепления на местности	Средняя квадратическая погрешность определения координат характерных точек границ земельного участка, м
	X	Y		
1	2	3	4	5
121	410803.61	2190392.77	данные отсутствуют	данные отсутствуют
122	410928.31	2190392.39	данные отсутствуют	данные отсутствуют
123	411187.64	2190391.6	данные отсутствуют	данные отсутствуют
124	411262.81	2190391.36	данные отсутствуют	данные отсутствуют
125	411308.82	2190391.18	данные отсутствуют	данные отсутствуют
126	411368.31	2190390.88	данные отсутствуют	данные отсутствуют
127	411461.81	2190391.19	данные отсутствуют	данные отсутствуют
128	411490.87	2190391	данные отсутствуют	данные отсутствуют
129	411506.21	2190391.99	данные отсутствуют	данные отсутствуют
130	411563.26	2190396.63	данные отсутствуют	данные отсутствуют
131	411578.84	2190397.66	данные отсутствуют	данные отсутствуют
132	411787.31	2190411.42	данные отсутствуют	данные отсутствуют
133	411807.36	2190413.13	данные отсутствуют	данные отсутствуют
134	411937.58	2190421.39	данные отсутствуют	данные отсутствуют
135	411945.6	2190422.45	данные отсутствуют	данные отсутствуют

Государственный регистратор		ФГИС ЕГРН
полное наименование должности	подпись	инициалы, фамилия

М.П.

Выписка из Единого государственного реестра недвижимости об объекте недвижимости  
**Описание местоположения земельного участка**

<b>Земельный участок</b>			
(вид объекта недвижимости)			
Лист № __ Раздела <b>3.2</b>	Всего листов раздела <b>3.2</b> : __	Всего разделов: __	Всего листов выписки: __
<b>04.10.2022 № 99/2022/497545019</b>			
Кадастровый номер:		<b>47:14:0000000:39106</b>	

Сведения о характерных точках границы земельного участка				
Система координат: Местная 167				
Зона №				
Номер точки	Координаты		Описание закрепления на местности	Средняя квадратическая погрешность определения координат характерных точек границ земельного участка, м
	X	Y		
1	2	3	4	5
136	412016.98	2190444.99	данные отсутствуют	данные отсутствуют
137	412149.34	2190488.07	данные отсутствуют	данные отсутствуют
138	412365.4	2190556.98	данные отсутствуют	данные отсутствуют
139	412509.36	2190604.88	данные отсутствуют	данные отсутствуют
140	412596.37	2190632.01	данные отсутствуют	данные отсутствуют
141	412593.08	2190639.48	данные отсутствуют	данные отсутствуют
142	412586.77	2190645.86	данные отсутствуют	данные отсутствуют
143	412579.75	2190650.66	данные отсутствуют	данные отсутствуют
144	412570.31	2190654.69	данные отсутствуют	данные отсутствуют
145	412566.78	2190657.85	данные отсутствуют	данные отсутствуют
146	412561.86	2190663.99	данные отсутствуют	данные отсутствуют
147	412557.61	2190677.64	данные отсутствуют	данные отсутствуют
148	412548.5	2190695.37	данные отсутствуют	данные отсутствуют
149	412543.56	2190703.12	данные отсутствуют	данные отсутствуют
150	412536.53	2190709.27	данные отсутствуют	данные отсутствуют

Государственный регистратор		ФГИС ЕГРН
полное наименование должности	подпись	инициалы, фамилия

М.П.



Выписка из Единого государственного реестра недвижимости об объекте недвижимости  
**Описание местоположения земельного участка**

<b>Земельный участок</b>			
(вид объекта недвижимости)			
Лист № ___ Раздела <b>3.2</b>	Всего листов раздела <b>3.2</b> : ___	Всего разделов: ___	Всего листов выписки: ___
<b>04.10.2022 № 99/2022/497545019</b>			
Кадастровый номер:		<b>47:14:0000000:39106</b>	

Сведения о характерных точках границы земельного участка				
Система координат: Местная 167				
Зона №				
Номер точки	Координаты		Описание закрепления на местности	Средняя квадратическая погрешность определения координат характерных точек границ земельного участка, м
	X	Y		
1	2	3	4	5
151	412524.76	2190712.37	данные отсутствуют	данные отсутствуют
152	412513.3	2190711.52	данные отсутствуют	данные отсутствуют
153	412506.23	2190709.64	данные отсутствуют	данные отсутствуют
154	412495.47	2190708.12	данные отсутствуют	данные отсутствуют
155	412479.56	2190702.61	данные отсутствуют	данные отсутствуют
156	412468.57	2190697.49	данные отсутствуют	данные отсутствуют
157	412463	2190693.89	данные отсутствуют	данные отсутствуют
158	412454.52	2190681.27	данные отсутствуют	данные отсутствуют
159	412453.4	2190671.1	данные отсутствуют	данные отсутствуют
160	412453.11	2190653.66	данные отсутствуют	данные отсутствуют
161	412451.31	2190641.67	данные отсутствуют	данные отсутствуют
162	412447.96	2190634.11	данные отсутствуют	данные отсутствуют
163	412444.28	2190629.03	данные отсутствуют	данные отсутствуют
164	412438.74	2190625.3	данные отсутствуют	данные отсутствуют
165	412428.72	2190620.2	данные отсутствуют	данные отсутствуют

Государственный регистратор		ФГИС ЕГРН
полное наименование должности	подпись	инициалы, фамилия

М.П.

Выписка из Единого государственного реестра недвижимости об объекте недвижимости  
**Описание местоположения земельного участка**

<b>Земельный участок</b>			
(вид объекта недвижимости)			
Лист № __ Раздела <b>3.2</b>	Всего листов раздела <b>3.2</b> : __	Всего разделов: __	Всего листов выписки: __
<b>04.10.2022 № 99/2022/497545019</b>			
Кадастровый номер:		<b>47:14:0000000:39106</b>	

Сведения о характерных точках границы земельного участка				
Система координат: Местная 167				
Зона №				
Номер точки	Координаты		Описание закрепления на местности	Средняя квадратическая погрешность определения координат характерных точек границ земельного участка, м
	X	Y		
1	2	3	4	5
166	412403.63	2190618	данные отсутствуют	данные отсутствуют
167	412383.22	2190615.72	данные отсутствуют	данные отсутствуют
168	412374.68	2190613.22	данные отсутствуют	данные отсутствуют
169	412364.33	2190605.88	данные отсутствуют	данные отсутствуют
170	412352.02	2190596.28	данные отсутствуют	данные отсутствуют
171	412344.2	2190585.79	данные отсутствуют	данные отсутствуют
172	412333.8	2190572.61	данные отсутствуют	данные отсутствуют
173	412322.76	2190565.09	данные отсутствуют	данные отсутствуют
174	412316.71	2190562.16	данные отсутствуют	данные отсутствуют
175	412309.56	2190559.4	данные отсутствуют	данные отсутствуют
176	412291.09	2190555.23	данные отсутствуют	данные отсутствуют
177	412275.68	2190551.34	данные отсутствуют	данные отсутствуют
178	412255.81	2190550.47	данные отсутствуют	данные отсутствуют
179	412240.37	2190550.4	данные отсутствуют	данные отсутствуют
180	412228.88	2190550.38	данные отсутствуют	данные отсутствуют

Государственный регистратор		ФГИС ЕГРН
полное наименование должности	подпись	инициалы, фамилия

М.П.

Выписка из Единого государственного реестра недвижимости об объекте недвижимости  
**Описание местоположения земельного участка**

<b>Земельный участок</b>			
(вид объекта недвижимости)			
Лист № __ Раздела <b>3.2</b>	Всего листов раздела <b>3.2</b> : __	Всего разделов: __	Всего листов выписки: __
<b>04.10.2022 № 99/2022/497545019</b>			
Кадастровый номер:		<b>47:14:0000000:39106</b>	

Сведения о характерных точках границы земельного участка				
Система координат: Местная 167				
Зона №				
Номер точки	Координаты		Описание закрепления на местности	Средняя квадратическая погрешность определения координат характерных точек границ земельного участка, м
	X	Y		
1	2	3	4	5
181	412217.97	2190553.58	данные отсутствуют	данные отсутствуют
182	412207.68	2190557.37	данные отсутствуют	данные отсутствуют
183	412192.62	2190562.36	данные отсутствуют	данные отсутствуют
184	412180.8	2190568.18	данные отсутствуют	данные отсутствуют
185	412166.58	2190570.55	данные отсутствуют	данные отсутствуют
186	412146.36	2190572.82	данные отсутствуют	данные отсутствуют
187	412135.45	2190573.98	данные отсутствуют	данные отсутствуют
188	412118.8	2190575.94	данные отсутствуют	данные отсутствуют
189	412104.38	2190575.08	данные отсутствуют	данные отсутствуют
190	412089.26	2190573.24	данные отсутствуют	данные отсутствуют
191	412072.62	2190570.53	данные отсутствуют	данные отсутствуют
192	412055.75	2190566.85	данные отсутствуют	данные отсутствуют
193	412050.31	2190564.22	данные отсутствуют	данные отсутствуют
194	412038.21	2190562.16	данные отсутствуют	данные отсутствуют
195	412020.46	2190561.5	данные отсутствуют	данные отсутствуют

Государственный регистратор		ФГИС ЕГРН
полное наименование должности	подпись	инициалы, фамилия

М.П.

Выписка из Единого государственного реестра недвижимости об объекте недвижимости  
**Описание местоположения земельного участка**

<b>Земельный участок</b>			
(вид объекта недвижимости)			
Лист № __ Раздела <b>3.2</b>	Всего листов раздела <b>3.2</b> : __	Всего разделов: __	Всего листов выписки: __
<b>04.10.2022 № 99/2022/497545019</b>			
Кадастровый номер:		<b>47:14:0000000:39106</b>	

Сведения о характерных точках границы земельного участка				
Система координат: Местная 167				
Зона №				
Номер точки	Координаты		Описание закрепления на местности	Средняя квадратическая погрешность определения координат характерных точек границ земельного участка, м
	X	Y		
1	2	3	4	5
196	412012.28	2190563.48	данные отсутствуют	данные отсутствуют
197	412001.38	2190565.56	данные отсутствуют	данные отсутствуют
198	411990.8	2190567.9	данные отсутствуют	данные отсутствуют
199	411794	2190955.08	данные отсутствуют	данные отсутствуют
200	411671.17	2191202.92	данные отсутствуют	данные отсутствуют
201	411555.38	2191429.15	данные отсутствуют	данные отсутствуют
202	411543.89	2191453.82	данные отсутствуют	данные отсутствуют
203	411433.92	2191667.43	данные отсутствуют	данные отсутствуют
204	411428.4	2191676.74	данные отсутствуют	данные отсутствуют
205	411302.24	2191921.89	данные отсутствуют	данные отсутствуют
206	411291.72	2191919.71	данные отсутствуют	данные отсутствуют
207	411290.73	2191923.01	данные отсутствуют	данные отсутствуют
208	411225.47	2191873.75	данные отсутствуют	данные отсутствуют
209	411105.08	2191781.28	данные отсутствуют	данные отсутствуют
210	410830.78	2191789.45	данные отсутствуют	данные отсутствуют

Государственный регистратор		ФГИС ЕГРН
полное наименование должности	подпись	инициалы, фамилия

М.П.

Выписка из Единого государственного реестра недвижимости об объекте недвижимости  
**Описание местоположения земельного участка**

<b>Земельный участок</b>			
(вид объекта недвижимости)			
Лист № __ Раздела <b>3.2</b>	Всего листов раздела <b>3.2</b> : __	Всего разделов: __	Всего листов выписки: __
<b>04.10.2022 № 99/2022/497545019</b>			
Кадастровый номер:		<b>47:14:0000000:39106</b>	

Сведения о характерных точках границы земельного участка				
Система координат: Местная 167				
Зона №				
Номер точки	Координаты		Описание закрепления на местности	Средняя квадратическая погрешность определения координат характерных точек границ земельного участка, м
	X	Y		
1	2	3	4	5
211	410808.88	2191790.74	данные отсутствуют	данные отсутствуют
212	410678.31	2191792.96	данные отсутствуют	данные отсутствуют
213	409988.87	2191820.4	данные отсутствуют	данные отсутствуют
214	409957.78	2191823.48	данные отсутствуют	данные отсутствуют
215	409777.39	2192005.51	данные отсутствуют	данные отсутствуют
216	408770.79	2191494.12	данные отсутствуют	данные отсутствуют
217	408782.39	2191493.62	данные отсутствуют	данные отсутствуют
218	408781.89	2191482.02	данные отсутствуют	данные отсутствуют
219	408770.29	2191482.52	данные отсутствуют	данные отсутствуют
220	410240.73	2191430.89	данные отсутствуют	данные отсутствуют
221	410243.45	2191430.74	данные отсутствуют	данные отсутствуют
222	410242.85	2191419.63	данные отсутствуют	данные отсутствуют
223	410240.13	2191419.78	данные отсутствуют	данные отсутствуют
224	410960.38	2191400.21	данные отсутствуют	данные отсутствуют
225	410960.7	2191389.09	данные отсутствуют	данные отсутствуют

Государственный регистратор		ФГИС ЕГРН
полное наименование должности	подпись	инициалы, фамилия

М.П.

Выписка из Единого государственного реестра недвижимости об объекте недвижимости  
**Описание местоположения земельного участка**

<b>Земельный участок</b>			
(вид объекта недвижимости)			
Лист № __ Раздела <b>3.2</b>	Всего листов раздела <b>3.2</b> : __	Всего разделов: __	Всего листов выписки: __
<b>04.10.2022 № 99/2022/497545019</b>			
Кадастровый номер:		<b>47:14:0000000:39106</b>	

Сведения о характерных точках границы земельного участка				
Система координат: Местная 167				
Зона №				
Номер точки	Координаты		Описание закрепления на местности	Средняя квадратическая погрешность определения координат характерных точек границ земельного участка, м
	X	Y		
1	2	3	4	5
226	410957.98	2191389.01	данные отсутствуют	данные отсутствуют
227	410957.66	2191400.13	данные отсутствуют	данные отсутствуют
228	409526.84	2191461.59	данные отсутствуют	данные отсутствуют
229	409529.56	2191461.48	данные отсутствуют	данные отсутствуют
230	409529.08	2191450.37	данные отсутствуют	данные отсутствуют
231	409526.36	2191450.48	данные отсутствуют	данные отсутствуют
232	411354.52	2191383.23	данные отсутствуют	данные отсутствуют
233	411354.7	2191372.11	данные отсутствуют	данные отсутствуют
234	411351.98	2191372.07	данные отсутствуют	данные отсутствуют
235	411351.8	2191383.19	данные отсутствуют	данные отсутствуют
236	409884.64	2191446.36	данные отсутствуют	данные отсутствуют
237	409884.69	2191435.24	данные отсутствуют	данные отсутствуют
238	409881.97	2191435.22	данные отсутствуют	данные отсутствуют
239	409881.92	2191446.34	данные отсутствуют	данные отсутствуют
240	409168.28	2191476.29	данные отсутствуют	данные отсутствуют

Государственный регистратор		ФГИС ЕГРН
полное наименование должности	подпись	инициалы, фамилия

М.П.

Выписка из Единого государственного реестра недвижимости об объекте недвижимости  
**Описание местоположения земельного участка**

<b>Земельный участок</b>			
(вид объекта недвижимости)			
Лист № __ Раздела <b>3.2</b>	Всего листов раздела <b>3.2</b> : __	Всего разделов: __	Всего листов выписки: __
<b>04.10.2022 № 99/2022/497545019</b>			
Кадастровый номер:		<b>47:14:0000000:39106</b>	

Сведения о характерных точках границы земельного участка				
Система координат: Местная 167				
Зона №				
Номер точки	Координаты		Описание закрепления на местности	Средняя квадратическая погрешность определения координат характерных точек границ земельного участка, м
	X	Y		
1	2	3	4	5
241	409170.99	2191476.18	данные отсутствуют	данные отсутствуют
242	409170.52	2191465.07	данные отсутствуют	данные отсутствуют
243	409167.8	2191465.18	данные отсутствуют	данные отсутствуют
244	410600.22	2191415.19	данные отсутствуют	данные отсутствуют
245	410602.93	2191415.04	данные отсутствуют	данные отсутствуют
246	410602.32	2191403.93	данные отсутствуют	данные отсутствуют
247	410599.61	2191404.08	данные отсутствуют	данные отсутствуют
248	410878.19	2191464.31	данные отсутствуют	данные отсутствуют
249	410880.2	2191464.23	данные отсутствуют	данные отсутствуют
250	410880.12	2191462.23	данные отсутствуют	данные отсутствуют
251	410878.11	2191462.31	данные отсутствуют	данные отсутствуют
252	409414.94	2191526.66	данные отсутствуют	данные отсутствуют
253	409416.94	2191526.58	данные отсутствуют	данные отсутствуют
254	409416.86	2191524.58	данные отсутствуют	данные отсутствуют
255	409414.86	2191524.66	данные отсутствуют	данные отсутствуют

Государственный регистратор		ФГИС ЕГРН
полное наименование должности	подпись	инициалы, фамилия

М.П.

Выписка из Единого государственного реестра недвижимости об объекте недвижимости  
**Описание местоположения земельного участка**

<b>Земельный участок</b>			
(вид объекта недвижимости)			
Лист № __ Раздела <b>3.2</b>	Всего листов раздела <b>3.2</b> : __	Всего разделов: __	Всего листов выписки: __
<b>04.10.2022 № 99/2022/497545019</b>			
Кадастровый номер:		<b>47:14:0000000:39106</b>	

Сведения о характерных точках границы земельного участка				
Система координат: Местная 167				
Зона №				
Номер точки	Координаты		Описание закрепления на местности	Средняя квадратическая погрешность определения координат характерных точек границ земельного участка, м
	X	Y		
1	2	3	4	5
256	411334.62	2191444.63	данные отсутствуют	данные отсутствуют
257	411336.62	2191444.55	данные отсутствуют	данные отсутствуют
258	411336.54	2191442.55	данные отсутствуют	данные отсутствуют
259	411334.54	2191442.63	данные отсутствуют	данные отсутствуют
260	408916.64	2191548.29	данные отсутствуют	данные отсутствуют
261	408918.64	2191548.21	данные отсутствуют	данные отсутствуют
262	408918.56	2191546.21	данные отсутствуют	данные отсутствуют
263	408916.56	2191546.29	данные отсутствуют	данные отсутствуют
264	409687.57	2191514.93	данные отсутствуют	данные отсутствуют
265	409689.57	2191514.85	данные отсутствуют	данные отсутствуют
266	409689.49	2191512.85	данные отсутствуют	данные отсутствуют
267	409687.49	2191512.93	данные отсутствуют	данные отсутствуют
268	411335.11	2191423.08	данные отсутствуют	данные отсутствуют
269	411337.11	2191423	данные отсутствуют	данные отсутствуют
270	411337.03	2191421	данные отсутствуют	данные отсутствуют

Государственный регистратор		ФГИС ЕГРН
полное наименование должности	подпись	инициалы, фамилия

М.П.



Выписка из Единого государственного реестра недвижимости об объекте недвижимости  
**Описание местоположения земельного участка**

<b>Земельный участок</b>			
(вид объекта недвижимости)			
Лист № __ Раздела <b>3.2</b>	Всего листов раздела <b>3.2</b> : __	Всего разделов: __	Всего листов выписки: __
<b>04.10.2022 № 99/2022/497545019</b>			
Кадастровый номер:		<b>47:14:0000000:39106</b>	

Сведения о характерных точках границы земельного участка				
Система координат: Местная 167				
Зона №				
Номер точки	Координаты		Описание закрепления на местности	Средняя квадратическая погрешность определения координат характерных точек границ земельного участка, м
	X	Y		
1	2	3	4	5
271	411335.03	2191421.08	данные отсутствуют	данные отсутствуют
272	409177.34	2191515.37	данные отсутствуют	данные отсутствуют
273	409179.34	2191515.28	данные отсутствуют	данные отсутствуют
274	409179.26	2191513.29	данные отсутствуют	данные отсутствуют
275	409177.26	2191513.37	данные отсутствуют	данные отсутствуют
276	408916.99	2191526.72	данные отсутствуют	данные отсутствуют
277	408918.99	2191526.63	данные отсутствуют	данные отсутствуют
278	408918.91	2191524.64	данные отсутствуют	данные отсутствуют
279	408916.91	2191524.72	данные отсутствуют	данные отсутствуют
280	410803.26	2191638.16	данные отсутствуют	данные отсутствуют
281	410805.25	2191637.94	данные отсутствуют	данные отсутствуют
282	410805.04	2191635.95	данные отсутствуют	данные отсутствуют
283	410803.05	2191636.18	данные отсутствуют	данные отсутствуют
284	409931.23	2191504.57	данные отсутствуют	данные отсутствуют
285	409933.23	2191504.48	данные отсутствуют	данные отсутствуют

Государственный регистратор		ФГИС ЕГРН
полное наименование должности	подпись	инициалы, фамилия

М.П.

Выписка из Единого государственного реестра недвижимости об объекте недвижимости  
**Описание местоположения земельного участка**

<b>Земельный участок</b>			
(вид объекта недвижимости)			
Лист № __ Раздела <b>3.2</b>	Всего листов раздела <b>3.2</b> : __	Всего разделов: __	Всего листов выписки: __
<b>04.10.2022 № 99/2022/497545019</b>			
Кадастровый номер:		<b>47:14:0000000:39106</b>	

Сведения о характерных точках границы земельного участка				
Система координат: Местная 167				
Зона №				
Номер точки	Координаты		Описание закрепления на местности	Средняя квадратическая погрешность определения координат характерных точек границ земельного участка, м
	X	Y		
1	2	3	4	5
286	409933.15	2191502.49	данные отсутствуют	данные отсутствуют
287	409931.15	2191502.57	данные отсутствуют	данные отсутствуют
288	408688.89	2191536.72	данные отсутствуют	данные отсутствуют
289	408690.89	2191536.64	данные отсутствуют	данные отсутствуют
290	408690.81	2191534.64	данные отсутствуют	данные отсутствуют
291	408688.81	2191534.73	данные отсутствуют	данные отсутствуют
292	409175.2	2191536.68	данные отсутствуют	данные отсутствуют
293	409177.2	2191536.6	данные отсутствуют	данные отсутствуют
294	409177.12	2191534.6	данные отсутствуют	данные отсутствуют
295	409175.12	2191534.69	данные отсутствуют	данные отсутствуют
296	409416.18	2191504.92	данные отсутствуют	данные отсутствуют
297	409418.18	2191504.84	данные отсутствуют	данные отсутствуют
298	409418.1	2191502.84	данные отсутствуют	данные отсутствуют
299	409416.1	2191502.93	данные отсутствуют	данные отсутствуют
300	409681.56	2191493.37	данные отсутствуют	данные отсутствуют

Государственный регистратор		ФГИС ЕГРН
полное наименование должности	подпись	инициалы, фамилия

М.П.

Выписка из Единого государственного реестра недвижимости об объекте недвижимости  
**Описание местоположения земельного участка**

<b>Земельный участок</b>			
(вид объекта недвижимости)			
Лист № __ Раздела <b>3.2</b>	Всего листов раздела <b>3.2</b> : __	Всего разделов: __	Всего листов выписки: __
<b>04.10.2022 № 99/2022/497545019</b>			
Кадастровый номер:		<b>47:14:0000000:39106</b>	

Сведения о характерных точках границы земельного участка				
Система координат: Местная 167				
Зона №				
Номер точки	Координаты		Описание закрепления на местности	Средняя квадратическая погрешность определения координат характерных точек границ земельного участка, м
	X	Y		
1	2	3	4	5
301	409683.56	2191493.29	данные отсутствуют	данные отсутствуют
302	409683.48	2191491.29	данные отсутствуют	данные отсутствуют
303	409681.48	2191491.38	данные отсутствуют	данные отсутствуют
304	410185.34	2191493.98	данные отсутствуют	данные отсутствуют
305	410187.34	2191493.9	данные отсутствуют	данные отсутствуют
306	410187.26	2191491.9	данные отсутствуют	данные отсутствуют
307	410185.26	2191491.99	данные отсутствуют	данные отсутствуют
308	409927.87	2191483.15	данные отсутствуют	данные отсутствуют
309	409929.87	2191483.07	данные отсутствуют	данные отсутствуют
310	409929.79	2191481.07	данные отсутствуют	данные отсутствуют
311	409927.79	2191481.16	данные отсутствуют	данные отсутствуют
312	410183.09	2191472.49	данные отсутствуют	данные отсутствуют
313	410185.09	2191472.41	данные отсутствуют	данные отсутствуют
314	410185.01	2191470.42	данные отсутствуют	данные отсутствуют
315	410183.01	2191470.5	данные отсутствуют	данные отсутствуют

Государственный регистратор		ФГИС ЕГРН
полное наименование должности	подпись	инициалы, фамилия

М.П.

Выписка из Единого государственного реестра недвижимости об объекте недвижимости  
**Описание местоположения земельного участка**

<b>Земельный участок</b>			
(вид объекта недвижимости)			
Лист № __ Раздела <b>3.2</b>	Всего листов раздела <b>3.2</b> : __	Всего разделов: __	Всего листов выписки: __
<b>04.10.2022 № 99/2022/497545019</b>			
Кадастровый номер:		<b>47:14:0000000:39106</b>	

Сведения о характерных точках границы земельного участка				
Система координат: Местная 167				
Зона №				
Номер точки	Координаты		Описание закрепления на местности	Средняя квадратическая погрешность определения координат характерных точек границ земельного участка, м
	X	Y		
1	2	3	4	5
316	408679.78	2191558.86	данные отсутствуют	данные отсутствуют
317	408681.78	2191558.78	данные отсутствуют	данные отсутствуют
318	408681.7	2191556.79	данные отсутствуют	данные отсутствуют
319	408679.7	2191556.87	данные отсутствуют	данные отсутствуют
320	411330.04	2190395.71	данные отсутствуют	данные отсутствуют
321	411331.04	2190395.65	данные отсутствуют	данные отсутствуют
322	411330.98	2190394.65	данные отсутствуют	данные отсутствуют
323	411329.98	2190394.71	данные отсутствуют	данные отсутствуют
324	406606.89	2183754.53	данные отсутствуют	данные отсутствуют
325	406675.44	2183828.03	данные отсутствуют	данные отсутствуют
326	406736.4	2183825.9	данные отсутствуют	данные отсутствуют
327	406774.11	2183848.56	данные отсутствуют	данные отсутствуют
328	406762.69	2183882.7	данные отсутствуют	данные отсутствуют
329	406692.09	2183946.27	данные отсутствуют	данные отсутствуют
330	406566.04	2183961.74	данные отсутствуют	данные отсутствуют

Государственный регистратор		ФГИС ЕГРН
полное наименование должности	подпись	инициалы, фамилия

М.П.

Выписка из Единого государственного реестра недвижимости об объекте недвижимости  
**Описание местоположения земельного участка**

<b>Земельный участок</b>			
(вид объекта недвижимости)			
Лист № __ Раздела <b>3.2</b>	Всего листов раздела <b>3.2</b> : __	Всего разделов: __	Всего листов выписки: __
<b>04.10.2022 № 99/2022/497545019</b>			
Кадастровый номер:		<b>47:14:0000000:39106</b>	

Сведения о характерных точках границы земельного участка				
Система координат: Местная 167				
Зона №				
Номер точки	Координаты		Описание закрепления на местности	Средняя квадратическая погрешность определения координат характерных точек границ земельного участка, м
	X	Y		
1	2	3	4	5
331	406533.12	2183894.01	данные отсутствуют	данные отсутствуют
332	406580.4	2183877.73	данные отсутствуют	данные отсутствуют
333	406606.51	2183852.95	данные отсутствуют	данные отсутствуют
334	406600.48	2183790.24	данные отсутствуют	данные отсутствуют
335	406582.93	2183753.19	данные отсутствуют	данные отсутствуют
336	409521.35	2196170.51	данные отсутствуют	данные отсутствуют
337	409519.25	2196164.89	данные отсутствуют	данные отсутствуют
338	409540.61	2196135.79	данные отсутствуют	данные отсутствуют
339	409546.87	2196069.15	данные отсутствуют	данные отсутствуют
340	409551.66	2196057	данные отсутствуют	данные отсутствуют
341	409552.04	2196039.29	данные отсутствуют	данные отсутствуют
342	409595.05	2196036.84	данные отсутствуют	данные отсутствуют
343	409557.55	2195891.2	данные отсутствуют	данные отсутствуют
344	409560.77	2195886.64	данные отсутствуют	данные отсутствуют
345	409576.41	2195835.08	данные отсутствуют	данные отсутствуют

Государственный регистратор		ФГИС ЕГРН
полное наименование должности	подпись	инициалы, фамилия

М.П.

Выписка из Единого государственного реестра недвижимости об объекте недвижимости  
**Описание местоположения земельного участка**

<b>Земельный участок</b>			
(вид объекта недвижимости)			
Лист № __ Раздела <b>3.2</b>	Всего листов раздела <b>3.2</b> : __	Всего разделов: __	Всего листов выписки: __
<b>04.10.2022 № 99/2022/497545019</b>			
Кадастровый номер:		<b>47:14:0000000:39106</b>	

Сведения о характерных точках границы земельного участка				
Система координат: Местная 167				
Зона №				
Номер точки	Координаты		Описание закрепления на местности	Средняя квадратическая погрешность определения координат характерных точек границ земельного участка, м
	X	Y		
1	2	3	4	5
346	409584.32	2195813.39	данные отсутствуют	данные отсутствуют
347	409619.59	2195806.3	данные отсутствуют	данные отсутствуют
348	409601.01	2195780.65	данные отсутствуют	данные отсутствуют
349	409644.39	2195778.32	данные отсутствуют	данные отсутствуют
350	409625.47	2195730.12	данные отсутствуют	данные отсутствуют
351	409640	2195717.83	данные отсутствуют	данные отсутствуют
352	409682.7	2195673.78	данные отсутствуют	данные отсутствуют
353	409702.82	2195735.25	данные отсутствуют	данные отсутствуют
354	409741.59	2195780.33	данные отсутствуют	данные отсутствуют
355	409785.58	2195894.56	данные отсутствуют	данные отсутствуют
356	409832.6	2196025.68	данные отсутствуют	данные отсутствуют
357	409825.46	2196028.8	данные отсутствуют	данные отсутствуют
358	409844.9	2196073.12	данные отсутствуют	данные отсутствуют
359	409852.57	2196069.64	данные отсутствуют	данные отсутствуют
360	409863.38	2196082.24	данные отсутствуют	данные отсутствуют

Государственный регистратор		ФГИС ЕГРН
полное наименование должности	подпись	инициалы, фамилия

М.П.

Выписка из Единого государственного реестра недвижимости об объекте недвижимости  
**Описание местоположения земельного участка**

<b>Земельный участок</b>			
(вид объекта недвижимости)			
Лист № __ Раздела <b>3.2</b>	Всего листов раздела <b>3.2</b> : __	Всего разделов: __	Всего листов выписки: __
<b>04.10.2022 № 99/2022/497545019</b>			
Кадастровый номер:		<b>47:14:0000000:39106</b>	

Сведения о характерных точках границы земельного участка				
Система координат: Местная 167				
Зона №				
Номер точки	Координаты		Описание закрепления на местности	Средняя квадратическая погрешность определения координат характерных точек границ земельного участка, м
	X	Y		
1	2	3	4	5
361	409892.71	2196127.46	данные отсутствуют	данные отсутствуют
362	409676.01	2196148.4	данные отсутствуют	данные отсутствуют
363	409645.55	2196154.19	данные отсутствуют	данные отсутствуют
364	410590.11	2184397.69	данные отсутствуют	данные отсутствуют
365	410127.52	2184183.72	данные отсутствуют	данные отсутствуют
366	410256.49	2184019.61	данные отсутствуют	данные отсутствуют
367	410447.03	2183882.94	данные отсутствуют	данные отсутствуют
368	410447.24	2183502.77	данные отсутствуют	данные отсутствуют
369	410446.7	2183500.11	данные отсутствуют	данные отсутствуют
370	410314.62	2183320.34	данные отсутствуют	данные отсутствуют
371	410305.13	2183238.19	данные отсутствуют	данные отсутствуют
372	410292.91	2183126.41	данные отсутствуют	данные отсутствуют
373	410291.55	2183103.69	данные отсутствуют	данные отсутствуют
374	410277.01	2182988.94	данные отсутствуют	данные отсутствуют
375	410262.46	2182846.11	данные отсутствуют	данные отсутствуют

Государственный регистратор		ФГИС ЕГРН
полное наименование должности	подпись	инициалы, фамилия

М.П.

Выписка из Единого государственного реестра недвижимости об объекте недвижимости  
**Описание местоположения земельного участка**

<b>Земельный участок</b>			
(вид объекта недвижимости)			
Лист № __ Раздела <b>3.2</b>	Всего листов раздела <b>3.2</b> : __	Всего разделов: __	Всего листов выписки: __
<b>04.10.2022 № 99/2022/497545019</b>			
Кадастровый номер:		<b>47:14:0000000:39106</b>	

Сведения о характерных точках границы земельного участка				
Система координат: Местная 167				
Зона №				
Номер точки	Координаты		Описание закрепления на местности	Средняя квадратическая погрешность определения координат характерных точек границ земельного участка, м
	X	Y		
1	2	3	4	5
376	410261.81	2182839.77	данные отсутствуют	данные отсутствуют
377	410039.56	2182710.85	данные отсутствуют	данные отсутствуют
378	409709.27	2182596.66	данные отсутствуют	данные отсутствуют
379	409516.15	2182386.3	данные отсутствуют	данные отсутствуют
380	409513.47	2182165.78	данные отсутствуют	данные отсутствуют
381	409514.2	2182159.25	данные отсутствуют	данные отсутствуют
382	409403.47	2182162.97	данные отсутствуют	данные отсутствуют
383	409361.43	2182189.08	данные отсутствуют	данные отсутствуют
384	408941.38	2182223.85	данные отсутствуют	данные отсутствуют
385	408554.35	2182254.24	данные отсутствуют	данные отсутствуют
386	408297.23	2182294.56	данные отсутствуют	данные отсутствуют
387	408184.96	2182305.2	данные отсутствуют	данные отсутствуют
388	408028.77	2182303.38	данные отсутствуют	данные отсутствуют
389	407961.95	2182302.6	данные отсутствуют	данные отсутствуют
390	408184.37	2181590.21	данные отсутствуют	данные отсутствуют

Государственный регистратор		ФГИС ЕГРН
полное наименование должности	подпись	инициалы, фамилия

М.П.



Выписка из Единого государственного реестра недвижимости об объекте недвижимости  
**Описание местоположения земельного участка**

<b>Земельный участок</b>			
(вид объекта недвижимости)			
Лист № __ Раздела <b>3.2</b>	Всего листов раздела <b>3.2</b> : __	Всего разделов: __	Всего листов выписки: __
<b>04.10.2022 № 99/2022/497545019</b>			
Кадастровый номер:		<b>47:14:0000000:39106</b>	

Сведения о характерных точках границы земельного участка				
Система координат: Местная 167				
Зона №				
Номер точки	Координаты		Описание закрепления на местности	Средняя квадратическая погрешность определения координат характерных точек границ земельного участка, м
	X	Y		
1	2	3	4	5
391	408271.29	2181284.93	данные отсутствуют	данные отсутствуют
392	408528.79	2180379.97	данные отсутствуют	данные отсутствуют
393	408581.4	2180440.12	данные отсутствуют	данные отсутствуют
394	408680.92	2180556.99	данные отсутствуют	данные отсутствуют
395	408812.22	2180681.23	данные отсутствуют	данные отсутствуют
396	408974.79	2180846.36	данные отсутствуют	данные отсутствуют
397	409021.15	2180890.19	данные отсутствуют	данные отсутствуют
398	409027.05	2180895.76	данные отсутствуют	данные отсутствуют
399	409088.1	2180946.84	данные отсутствуют	данные отсутствуют
400	409130.45	2180982.78	данные отсутствуют	данные отсутствуют
401	409180.07	2181018.72	данные отсутствуют	данные отсутствуют
402	409221.02	2181051.2	данные отсутствуют	данные отсутствуют
403	409267.14	2181085.85	данные отсутствуют	данные отсутствуют
404	409450.87	2181206.59	данные отсутствуют	данные отсутствуют
405	409490.16	2181230.08	данные отсутствуют	данные отсутствуют

Государственный регистратор		ФГИС ЕГРН
полное наименование должности	подпись	инициалы, фамилия

М.П.

Выписка из Единого государственного реестра недвижимости об объекте недвижимости  
**Описание местоположения земельного участка**

<b>Земельный участок</b>			
(вид объекта недвижимости)			
Лист № __ Раздела <b>3.2</b>	Всего листов раздела <b>3.2</b> : __	Всего разделов: __	Всего листов выписки: __
<b>04.10.2022 № 99/2022/497545019</b>			
Кадастровый номер:		<b>47:14:0000000:39106</b>	

Сведения о характерных точках границы земельного участка				
Система координат: Местная 167				
Зона №				
Номер точки	Координаты		Описание закрепления на местности	Средняя квадратическая погрешность определения координат характерных точек границ земельного участка, м
	X	Y		
1	2	3	4	5
406	409512.84	2181243.63	данные отсутствуют	данные отсутствуют
407	409585.52	2181274.9	данные отсутствуют	данные отсутствуют
408	409633.53	2181294.73	данные отсутствуют	данные отсутствуют
409	409775.1	2181356.86	данные отсутствуют	данные отсутствуют
410	409897.74	2181450.63	данные отсутствуют	данные отсутствуют
411	409943.1	2181490.51	данные отсутствуют	данные отсутствуют
412	409988.86	2181539.64	данные отсутствуют	данные отсутствуют
413	410022.26	2181575.1	данные отсутствуют	данные отсутствуют
414	410033	2181586.78	данные отсутствуют	данные отсутствуют
415	410081.75	2181639.85	данные отсутствуют	данные отсутствуют
416	410097.39	2181656.74	данные отсутствуют	данные отсутствуют
417	410136.5	2181698.97	данные отсутствуют	данные отсутствуют
418	410229.07	2181790.43	данные отсутствуют	данные отсутствуют
419	410245.37	2181806.53	данные отсутствуют	данные отсутствуют
420	410348.29	2181900.32	данные отсутствуют	данные отсутствуют

Государственный регистратор		ФГИС ЕГРН
полное наименование должности	подпись	инициалы, фамилия

М.П.

Выписка из Единого государственного реестра недвижимости об объекте недвижимости  
**Описание местоположения земельного участка**

<b>Земельный участок</b>			
(вид объекта недвижимости)			
Лист № __ Раздела <b>3.2</b>	Всего листов раздела <b>3.2</b> : __	Всего разделов: __	Всего листов выписки: __
<b>04.10.2022 № 99/2022/497545019</b>			
Кадастровый номер:		<b>47:14:0000000:39106</b>	

Сведения о характерных точках границы земельного участка				
Система координат: Местная 167				
Зона №				
Номер точки	Координаты		Описание закрепления на местности	Средняя квадратическая погрешность определения координат характерных точек границ земельного участка, м
	X	Y		
1	2	3	4	5
421	410393.04	2181964.55	данные отсутствуют	данные отсутствуют
422	410526.8	2182167.41	данные отсутствуют	данные отсутствуют
423	410628.88	2182322.23	данные отсутствуют	данные отсутствуют
424	410698.42	2182396.68	данные отсутствуют	данные отсутствуют
425	410856.09	2182892.57	данные отсутствуют	данные отсутствуют
426	411071.67	2183512.36	данные отсутствуют	данные отсутствуют
427	411078.71	2183536.3	данные отсутствуют	данные отсутствуют
428	410664.56	2184357.88	данные отсутствуют	данные отсутствуют
429	406541.15	2184467.65	данные отсутствуют	данные отсутствуют
430	407138.41	2184242.85	данные отсутствуют	данные отсутствуют
431	406931.21	2183664.08	данные отсутствуют	данные отсутствуют
432	407173.35	2183751.81	данные отсутствуют	данные отсутствуют
433	407516.57	2183887.5	данные отсутствуют	данные отсутствуют
434	407596.23	2183807.68	данные отсутствуют	данные отсутствуют
435	407669.87	2183741.69	данные отсутствуют	данные отсутствуют

Государственный регистратор		ФГИС ЕГРН
полное наименование должности	подпись	инициалы, фамилия

М.П.

Выписка из Единого государственного реестра недвижимости об объекте недвижимости  
**Описание местоположения земельного участка**

<b>Земельный участок</b>			
(вид объекта недвижимости)			
Лист № __ Раздела <b>3.2</b>	Всего листов раздела <b>3.2</b> : __	Всего разделов: __	Всего листов выписки: __
<b>04.10.2022 № 99/2022/497545019</b>			
Кадастровый номер:		<b>47:14:0000000:39106</b>	

Сведения о характерных точках границы земельного участка				
Система координат: Местная 167				
Зона №				
Номер точки	Координаты		Описание закрепления на местности	Средняя квадратическая погрешность определения координат характерных точек границ земельного участка, м
	X	Y		
1	2	3	4	5
436	407741.86	2183675.9	данные отсутствуют	данные отсутствуют
437	407820.21	2183670.53	данные отсутствуют	данные отсутствуют
438	407975.92	2183640.55	данные отсутствуют	данные отсутствуют
439	408475.48	2183902.84	данные отсутствуют	данные отсутствуют
440	408561.47	2183952.4	данные отсутствуют	данные отсутствуют
441	408517.9	2184054.9	данные отсутствуют	данные отсутствуют
442	408597.49	2184256.69	данные отсутствуют	данные отсутствуют
443	408643.23	2184296.67	данные отсутствуют	данные отсутствуют
444	408677.2	2184326.37	данные отсутствуют	данные отсутствуют
445	409564.72	2185110.57	данные отсутствуют	данные отсутствуют
446	409448.41	2185142.88	данные отсутствуют	данные отсутствуют
447	408962.99	2185238.11	данные отсутствуют	данные отсутствуют
448	408674.08	2185322.31	данные отсутствуют	данные отсутствуют
449	408421.08	2185329.54	данные отсутствуют	данные отсутствуют
450	408258.78	2185328.45	данные отсутствуют	данные отсутствуют

Государственный регистратор		ФГИС ЕГРН
полное наименование должности	подпись	инициалы, фамилия

М.П.

Выписка из Единого государственного реестра недвижимости об объекте недвижимости  
**Описание местоположения земельного участка**

<b>Земельный участок</b>			
(вид объекта недвижимости)			
Лист № __ Раздела <b>3.2</b>	Всего листов раздела <b>3.2</b> : __	Всего разделов: __	Всего листов выписки: __
<b>04.10.2022 № 99/2022/497545019</b>			
Кадастровый номер:		<b>47:14:0000000:39106</b>	

Сведения о характерных точках границы земельного участка				
Система координат: Местная 167				
Зона №				
Номер точки	Координаты		Описание закрепления на местности	Средняя квадратическая погрешность определения координат характерных точек границ земельного участка, м
	X	Y		
1	2	3	4	5
451	407997.53	2185330.16	данные отсутствуют	данные отсутствуют
452	407799.67	2185367.38	данные отсутствуют	данные отсутствуют
453	407590.51	2185444.14	данные отсутствуют	данные отсутствуют
454	407511.1	2185470.46	данные отсутствуют	данные отсутствуют
455	407464.58	2185482.93	данные отсутствуют	данные отсутствуют
456	407336.49	2185533.47	данные отсутствуют	данные отсутствуют
457	407503.92	2186007.1	данные отсутствуют	данные отсутствуют
458	407538.6	2186105.8	данные отсутствуют	данные отсутствуют
459	407556.59	2186156.6	данные отсутствуют	данные отсутствуют
460	407583.81	2186237.11	данные отсутствуют	данные отсутствуют
461	407601.51	2186288.36	данные отсутствуют	данные отсутствуют
462	407610.95	2186328.7	данные отсутствуют	данные отсутствуют
463	407647.55	2186419.03	данные отсутствуют	данные отсутствуют
464	407673.96	2186480.24	данные отсутствуют	данные отсутствуют
465	407703.56	2186544.77	данные отсутствуют	данные отсутствуют

Государственный регистратор		ФГИС ЕГРН
полное наименование должности	подпись	инициалы, фамилия

М.П.

Выписка из Единого государственного реестра недвижимости об объекте недвижимости  
**Описание местоположения земельного участка**

<b>Земельный участок</b>			
(вид объекта недвижимости)			
Лист № __ Раздела <b>3.2</b>	Всего листов раздела <b>3.2</b> : __	Всего разделов: __	Всего листов выписки: __
<b>04.10.2022 № 99/2022/497545019</b>			
Кадастровый номер:		<b>47:14:0000000:39106</b>	

Сведения о характерных точках границы земельного участка				
Система координат: Местная 167				
Зона №				
Номер точки	Координаты		Описание закрепления на местности	Средняя квадратическая погрешность определения координат характерных точек границ земельного участка, м
	X	Y		
1	2	3	4	5
466	407751.24	2186698.77	данные отсутствуют	данные отсутствуют
467	407764.29	2186741.88	данные отсутствуют	данные отсутствуют
468	407778.95	2186782.12	данные отсутствуют	данные отсутствуют
469	407800.16	2186850.27	данные отсутствуют	данные отсутствуют
470	407825.6	2186921.52	данные отсутствуют	данные отсутствуют
471	407833.83	2186945.71	данные отсутствуют	данные отсутствуют
472	407849.89	2186991.12	данные отсутствуют	данные отсутствуют
473	407898.93	2187130.82	данные отсутствуют	данные отсутствуют
474	407911.91	2187170.21	данные отсутствуют	данные отсутствуют
475	407840.77	2187346.77	данные отсутствуют	данные отсутствуют
476	407834.18	2187356.34	данные отсутствуют	данные отсутствуют
477	407814.36	2187399.06	данные отсутствуют	данные отсутствуют
478	407786.94	2187447.04	данные отсутствуют	данные отсутствуют
479	407780.8	2187459.47	данные отсутствуют	данные отсутствуют
480	407749.57	2187445.73	данные отсутствуют	данные отсутствуют

Государственный регистратор		ФГИС ЕГРН
полное наименование должности	подпись	инициалы, фамилия

М.П.

Выписка из Единого государственного реестра недвижимости об объекте недвижимости  
**Описание местоположения земельного участка**

<b>Земельный участок</b>			
(вид объекта недвижимости)			
Лист № __ Раздела <b>3.2</b>	Всего листов раздела <b>3.2</b> : __	Всего разделов: __	Всего листов выписки: __
<b>04.10.2022 № 99/2022/497545019</b>			
Кадастровый номер:		<b>47:14:0000000:39106</b>	

Сведения о характерных точках границы земельного участка				
Система координат: Местная 167				
Зона №				
Номер точки	Координаты		Описание закрепления на местности	Средняя квадратическая погрешность определения координат характерных точек границ земельного участка, м
	X	Y		
1	2	3	4	5
481	407714.41	2187424.09	данные отсутствуют	данные отсутствуют
482	407687.18	2187407.33	данные отсутствуют	данные отсутствуют
483	407677.81	2187401.57	данные отсутствуют	данные отсутствуют
484	407662.42	2187435.4	данные отсутствуют	данные отсутствуют
485	407646.24	2187470.95	данные отсутствуют	данные отсутствуют
486	407661.2	2187480.16	данные отсутствуют	данные отсутствуют
487	407657.76	2187489.76	данные отсутствуют	данные отсутствуют
488	407657.75	2187489.78	данные отсутствуют	данные отсутствуют
489	407642.06	2187480.12	данные отсутствуют	данные отсутствуют
490	407622.39	2187523.34	данные отсутствуют	данные отсутствуют
491	407609.57	2187551.52	данные отсутствуют	данные отсутствуют
492	407598.57	2187575.69	данные отсутствуют	данные отсутствуют
493	407621.01	2187589.49	данные отсутствуют	данные отсутствуют
494	407601.16	2187637	данные отсутствуют	данные отсутствуют
495	407585.23	2187675.13	данные отсутствуют	данные отсутствуют

Государственный регистратор		ФГИС ЕГРН
полное наименование должности	подпись	инициалы, фамилия

М.П.

Выписка из Единого государственного реестра недвижимости об объекте недвижимости  
**Описание местоположения земельного участка**

<b>Земельный участок</b>			
(вид объекта недвижимости)			
Лист № __ Раздела <b>3.2</b>	Всего листов раздела <b>3.2</b> : __	Всего разделов: __	Всего листов выписки: __
<b>04.10.2022 № 99/2022/497545019</b>			
Кадастровый номер:		<b>47:14:0000000:39106</b>	

Сведения о характерных точках границы земельного участка				
Система координат: Местная 167				
Зона №				
Номер точки	Координаты		Описание закрепления на местности	Средняя квадратическая погрешность определения координат характерных точек границ земельного участка, м
	X	Y		
1	2	3	4	5
496	407556.55	2187671.97	данные отсутствуют	данные отсутствуют
497	407528.95	2187668.93	данные отсутствуют	данные отсутствуют
498	407520.92	2187653.64	данные отсутствуют	данные отсутствуют
499	407495.2	2187664.2	данные отсутствуют	данные отсутствуют
500	407383.07	2187642.9	данные отсутствуют	данные отсутствуют
501	407383.69	2187623.98	данные отсутствуют	данные отсутствуют
502	407359.87	2187616.79	данные отсутствуют	данные отсутствуют
503	407358.64	2187624.52	данные отсутствуют	данные отсутствуют
504	407343.64	2187621.59	данные отсутствуют	данные отсутствуют
505	407322.83	2187617.18	данные отсутствуют	данные отсутствуют
506	407318.64	2187601.76	данные отсутствуют	данные отсутствуют
507	407287.75	2187598.23	данные отсутствуют	данные отсутствуют
508	407282.69	2187602.26	данные отсутствуют	данные отсутствуют
509	407284.04	2187618.3	данные отсутствуют	данные отсутствуют
510	407284.61	2187625.01	данные отсутствуют	данные отсутствуют

Государственный регистратор		ФГИС ЕГРН
полное наименование должности	подпись	инициалы, фамилия

М.П.



Выписка из Единого государственного реестра недвижимости об объекте недвижимости  
**Описание местоположения земельного участка**

<b>Земельный участок</b>			
(вид объекта недвижимости)			
Лист № __ Раздела <b>3.2</b>	Всего листов раздела <b>3.2</b> : __	Всего разделов: __	Всего листов выписки: __
<b>04.10.2022 № 99/2022/497545019</b>			
Кадастровый номер:		<b>47:14:0000000:39106</b>	

Сведения о характерных точках границы земельного участка				
Система координат: Местная 167				
Зона №				
Номер точки	Координаты		Описание закрепления на местности	Средняя квадратическая погрешность определения координат характерных точек границ земельного участка, м
	X	Y		
1	2	3	4	5
511	407283.89	2187624.88	данные отсутствуют	данные отсутствуют
512	407276.95	2187623.64	данные отсутствуют	данные отсутствуют
513	407276.43	2187623.55	данные отсутствуют	данные отсутствуют
514	407275.83	2187616.81	данные отсутствуют	данные отсутствуют
515	407276.27	2187616.76	данные отсутствуют	данные отсутствуют
516	407275.13	2187604.63	данные отсутствуют	данные отсутствуют
517	407273.75	2187604.24	данные отсутствуют	данные отсутствуют
518	407274.16	2187601.47	данные отсутствуют	данные отсутствуют
519	407267.98	2187600.4	данные отсутствуют	данные отсутствуют
520	407240.88	2187596.8	данные отсутствуют	данные отсутствуют
521	407237.3	2187596.58	данные отсутствуют	данные отсутствуют
522	407237.41	2187593.32	данные отсутствуют	данные отсутствуют
523	407231.46	2187592.82	данные отсутствуют	данные отсутствуют
524	407231.41	2187593.13	данные отсутствуют	данные отсутствуют
525	407230.16	2187592.93	данные отсутствуют	данные отсутствуют

Государственный регистратор		ФГИС ЕГРН
полное наименование должности	подпись	инициалы, фамилия

М.П.

Выписка из Единого государственного реестра недвижимости об объекте недвижимости  
**Описание местоположения земельного участка**

<b>Земельный участок</b>			
(вид объекта недвижимости)			
Лист № __ Раздела <b>3.2</b>	Всего листов раздела <b>3.2</b> : __	Всего разделов: __	Всего листов выписки: __
<b>04.10.2022 № 99/2022/497545019</b>			
Кадастровый номер:		<b>47:14:0000000:39106</b>	

Сведения о характерных точках границы земельного участка				
Система координат: Местная 167				
Зона №				
Номер точки	Координаты		Описание закрепления на местности	Средняя квадратическая погрешность определения координат характерных точек границ земельного участка, м
	X	Y		
1	2	3	4	5
526	407224.35	2187592.98	данные отсутствуют	данные отсутствуют
527	407223.56	2187592.59	данные отсутствуют	данные отсутствуют
528	407220.79	2187591.91	данные отсутствуют	данные отсутствуют
529	407221.31	2187589.32	данные отсутствуют	данные отсутствуют
530	407205.93	2187587.12	данные отсутствуют	данные отсутствуют
531	407205.05	2187591.99	данные отсутствуют	данные отсутствуют
532	407180.3	2187587.2	данные отсутствуют	данные отсутствуют
533	407167.14	2187585.97	данные отсутствуют	данные отсутствуют
534	407156.26	2187539.52	данные отсутствуют	данные отсутствуют
535	407105.94	2187264.16	данные отсутствуют	данные отсутствуют
536	407109.51	2187241.52	данные отсутствуют	данные отсутствуют
537	407116.08	2187171.54	данные отсутствуют	данные отсутствуют
538	407114.94	2187100.35	данные отсутствуют	данные отсутствуют
539	407111.13	2187057.5	данные отсутствуют	данные отсутствуют
540	407102.32	2186991.97	данные отсутствуют	данные отсутствуют

Государственный регистратор		ФГИС ЕГРН
полное наименование должности	подпись	инициалы, фамилия

М.П.

Выписка из Единого государственного реестра недвижимости об объекте недвижимости  
**Описание местоположения земельного участка**

<b>Земельный участок</b>			
(вид объекта недвижимости)			
Лист № __ Раздела <b>3.2</b>	Всего листов раздела <b>3.2</b> : __	Всего разделов: __	Всего листов выписки: __
<b>04.10.2022 № 99/2022/497545019</b>			
Кадастровый номер:		<b>47:14:0000000:39106</b>	

Сведения о характерных точках границы земельного участка				
Система координат: Местная 167				
Зона №				
Номер точки	Координаты		Описание закрепления на местности	Средняя квадратическая погрешность определения координат характерных точек границ земельного участка, м
	X	Y		
1	2	3	4	5
541	407092.54	2186936.7	данные отсутствуют	данные отсутствуют
542	407081.76	2186887.3	данные отсутствуют	данные отсутствуют
543	407063.54	2186823.22	данные отсутствуют	данные отсутствуют
544	407038.29	2186744.25	данные отсутствуют	данные отсутствуют
545	407010.67	2186665.17	данные отсутствуют	данные отсутствуют
546	406982.41	2186588.31	данные отсутствуют	данные отсутствуют
547	406946.19	2186390.14	данные отсутствуют	данные отсутствуют
548	406964.35	2186349.2	данные отсутствуют	данные отсутствуют
549	406988.62	2186290.51	данные отсутствуют	данные отсутствуют
550	407026.82	2186196.84	данные отсутствуют	данные отсутствуют
551	407033.22	2186168.93	данные отсутствуют	данные отсутствуют
552	407040.35	2186138.68	данные отсутствуют	данные отсутствуют
553	407051.22	2186097.24	данные отсутствуют	данные отсутствуют
554	407054.46	2186057.66	данные отсутствуют	данные отсутствуют
555	407057.23	2186008.92	данные отсутствуют	данные отсутствуют

Государственный регистратор		ФГИС ЕГРН
полное наименование должности	подпись	инициалы, фамилия

М.П.

Выписка из Единого государственного реестра недвижимости об объекте недвижимости  
**Описание местоположения земельного участка**

<b>Земельный участок</b>			
(вид объекта недвижимости)			
Лист № __ Раздела <b>3.2</b>	Всего листов раздела <b>3.2</b> : __	Всего разделов: __	Всего листов выписки: __
<b>04.10.2022 № 99/2022/497545019</b>			
Кадастровый номер:		<b>47:14:0000000:39106</b>	

Сведения о характерных точках границы земельного участка				
Система координат: Местная 167				
Зона №				
Номер точки	Координаты		Описание закрепления на местности	Средняя квадратическая погрешность определения координат характерных точек границ земельного участка, м
	X	Y		
1	2	3	4	5
556	407057.08	2185970.61	данные отсутствуют	данные отсутствуют
557	407056.84	2185909.5	данные отсутствуют	данные отсутствуют
558	407054.56	2185840.2	данные отсутствуют	данные отсутствуют
559	407052.81	2185803.97	данные отсутствуют	данные отсутствуют
560	407050.76	2185781.37	данные отсутствуют	данные отсутствуют
561	407046.38	2185762.39	данные отсутствуют	данные отсутствуют
562	407039.88	2185748.23	данные отсутствуют	данные отсутствуют
563	407030.11	2185726.74	данные отсутствуют	данные отсутствуют
564	407020.33	2185704.18	данные отсутствуют	данные отсутствуют
565	406998.23	2185666.33	данные отсутствуют	данные отсутствуют
566	406992.71	2185655.5	данные отсутствуют	данные отсутствуют
567	406967.79	2185610.4	данные отсутствуют	данные отсутствуют
568	406943.57	2185562.6	данные отсутствуют	данные отсутствуют
569	406919.19	2185519.11	данные отсутствуют	данные отсутствуют
570	406904.54	2185487.06	данные отсутствуют	данные отсутствуют

Государственный регистратор		ФГИС ЕГРН
полное наименование должности	подпись	инициалы, фамилия

М.П.

Выписка из Единого государственного реестра недвижимости об объекте недвижимости  
**Описание местоположения земельного участка**

<b>Земельный участок</b>			
(вид объекта недвижимости)			
Лист № __ Раздела <b>3.2</b>	Всего листов раздела <b>3.2</b> : __	Всего разделов: __	Всего листов выписки: __
<b>04.10.2022 № 99/2022/497545019</b>			
Кадастровый номер:		<b>47:14:0000000:39106</b>	

Сведения о характерных точках границы земельного участка				
Система координат: Местная 167				
Зона №				
Номер точки	Координаты		Описание закрепления на местности	Средняя квадратическая погрешность определения координат характерных точек границ земельного участка, м
	X	Y		
1	2	3	4	5
571	406878.32	2185439.46	данные отсутствуют	данные отсутствуют
572	406859.73	2185403.52	данные отсутствуют	данные отсутствуют
573	406824.44	2185326.89	данные отсутствуют	данные отсутствуют
574	406799.34	2185268.36	данные отсутствуют	данные отсутствуют
575	406763.69	2185175.41	данные отсутствуют	данные отсутствуют
576	406743.12	2185119.83	данные отсутствуют	данные отсутствуют
577	406725.03	2185074.77	данные отсутствуют	данные отсутствуют
578	406714.48	2185053.58	данные отсутствуют	данные отсутствуют
579	406690.08	2184987.95	данные отсутствуют	данные отсутствуют
580	406669.76	2184878.18	данные отсутствуют	данные отсутствуют
581	406642.1	2184768.53	данные отсутствуют	данные отсутствуют
582	406600	2184640.36	данные отсутствуют	данные отсутствуют
583	407200.89	2187555.4	данные отсутствуют	данные отсутствуют
584	407206.4	2187581.6	данные отсутствуют	данные отсутствуют
585	407277.01	2187597.04	данные отсутствуют	данные отсутствуют

Государственный регистратор		ФГИС ЕГРН
полное наименование должности	подпись	инициалы, фамилия

М.П.

Выписка из Единого государственного реестра недвижимости об объекте недвижимости  
**Описание местоположения земельного участка**

<b>Земельный участок</b>			
(вид объекта недвижимости)			
Лист № __ Раздела <b>3.2</b>	Всего листов раздела <b>3.2</b> : __	Всего разделов: __	Всего листов выписки: __
<b>04.10.2022 № 99/2022/497545019</b>			
Кадастровый номер:		<b>47:14:0000000:39106</b>	

Сведения о характерных точках границы земельного участка				
Система координат: Местная 167				
Зона №				
Номер точки	Координаты		Описание закрепления на местности	Средняя квадратическая погрешность определения координат характерных точек границ земельного участка, м
	X	Y		
1	2	3	4	5
586	407276.6	2187590.63	данные отсутствуют	данные отсутствуют
587	407280.41	2187590.49	данные отсутствуют	данные отсутствуют
588	407284.41	2187590.33	данные отсутствуют	данные отсутствуют
589	407292.27	2187590.04	данные отсутствуют	данные отсутствуют
590	407293.66	2187542.29	данные отсутствуют	данные отсутствуют
591	407269.83	2187535.93	данные отсутствуют	данные отсутствуют
592	407254.89	2187531.95	данные отсутствуют	данные отсутствуют
593	407253.61	2187534.94	данные отсутствуют	данные отсутствуют
594	407201.94	2187531.88	данные отсутствуют	данные отсутствуют
595	407196.28	2187531.3	данные отсутствуют	данные отсутствуют
596	407196.8	2187543.22	данные отсутствуют	данные отсутствуют
597	407198.17	2187553.63	данные отсутствуют	данные отсутствуют
598	406702.12	2184940.89	данные отсутствуют	данные отсутствуют
599	406778.87	2184908.85	данные отсутствуют	данные отсутствуют
600	406792.13	2184903.69	данные отсутствуют	данные отсутствуют

Государственный регистратор		ФГИС ЕГРН
полное наименование должности	подпись	инициалы, фамилия

М.П.

Выписка из Единого государственного реестра недвижимости об объекте недвижимости  
**Описание местоположения земельного участка**

<b>Земельный участок</b>			
(вид объекта недвижимости)			
Лист № __ Раздела <b>3.2</b>	Всего листов раздела <b>3.2</b> : __	Всего разделов: __	Всего листов выписки: __
<b>04.10.2022 № 99/2022/497545019</b>			
Кадастровый номер:		<b>47:14:0000000:39106</b>	

Сведения о характерных точках границы земельного участка				
Система координат: Местная 167				
Зона №				
Номер точки	Координаты		Описание закрепления на местности	Средняя квадратическая погрешность определения координат характерных точек границ земельного участка, м
	X	Y		
1	2	3	4	5
601	406785.44	2184884.13	данные отсутствуют	данные отсутствуют
602	406748.51	2184867.33	данные отсутствуют	данные отсутствуют
603	406737.85	2184863.18	данные отсутствуют	данные отсутствуют
604	406718.38	2184867	данные отсутствуют	данные отсутствуют
605	406701.26	2184869.12	данные отсутствуют	данные отсутствуют
606	406694.99	2184877.38	данные отсутствуют	данные отсутствуют
607	406694.5	2184878.02	данные отсутствуют	данные отсутствуют
608	406691.89	2184893.08	данные отсутствуют	данные отсутствуют
609	406693.73	2184908.62	данные отсутствуют	данные отсутствуют
610	406699.91	2184929.85	данные отсутствуют	данные отсутствуют
611	405340.44	2186807.6	данные отсутствуют	данные отсутствуют
612	405333.22	2186850.34	данные отсутствуют	данные отсутствуют
613	405318.4	2186897.27	данные отсутствуют	данные отсутствуют
614	405312.88	2186924.46	данные отсутствуют	данные отсутствуют
615	405320.29	2186982.89	данные отсутствуют	данные отсутствуют

Государственный регистратор		ФГИС ЕГРН
полное наименование должности	подпись	инициалы, фамилия

М.П.

Выписка из Единого государственного реестра недвижимости об объекте недвижимости  
**Описание местоположения земельного участка**

<b>Земельный участок</b>			
(вид объекта недвижимости)			
Лист № __ Раздела <b>3.2</b>	Всего листов раздела <b>3.2</b> : __	Всего разделов: __	Всего листов выписки: __
<b>04.10.2022 № 99/2022/497545019</b>			
Кадастровый номер:		<b>47:14:0000000:39106</b>	

Сведения о характерных точках границы земельного участка				
Система координат: Местная 167				
Зона №				
Номер точки	Координаты		Описание закрепления на местности	Средняя квадратическая погрешность определения координат характерных точек границ земельного участка, м
	X	Y		
1	2	3	4	5
616	405329.41	2187003.07	данные отсутствуют	данные отсутствуют
617	405295.8	2187235.08	данные отсутствуют	данные отсутствуют
618	405290.64	2187255.52	данные отсутствуют	данные отсутствуют
619	405424.07	2187261.74	данные отсутствуют	данные отсутствуют
620	405621.29	2187279.88	данные отсутствуют	данные отсутствуют
621	405621.8	2187276.41	данные отсутствуют	данные отсутствуют
622	405641.93	2187280.95	данные отсутствуют	данные отсутствуют
623	405734.43	2187300.67	данные отсутствуют	данные отсутствуют
624	405962.83	2187308.51	данные отсутствуют	данные отсутствуют
625	406060.36	2187350.55	данные отсутствуют	данные отсутствуют
626	406063.62	2187346.85	данные отсутствуют	данные отсутствуют
627	406185.05	2187387.66	данные отсутствуют	данные отсутствуют
628	406206.39	2187394	данные отсутствуют	данные отсутствуют
629	406193.72	2187409.64	данные отсутствуют	данные отсутствуют
630	406232.93	2187422.77	данные отсутствуют	данные отсутствуют

Государственный регистратор		ФГИС ЕГРН
полное наименование должности	подпись	инициалы, фамилия

М.П.



Выписка из Единого государственного реестра недвижимости об объекте недвижимости  
**Описание местоположения земельного участка**

<b>Земельный участок</b>			
(вид объекта недвижимости)			
Лист № __ Раздела <b>3.2</b>	Всего листов раздела <b>3.2</b> : __	Всего разделов: __	Всего листов выписки: __
<b>04.10.2022 № 99/2022/497545019</b>			
Кадастровый номер:		<b>47:14:0000000:39106</b>	

Сведения о характерных точках границы земельного участка				
Система координат: Местная 167				
Зона №				
Номер точки	Координаты		Описание закрепления на местности	Средняя квадратическая погрешность определения координат характерных точек границ земельного участка, м
	X	Y		
1	2	3	4	5
631	406279.7	2187437.13	данные отсутствуют	данные отсутствуют
632	406323.45	2187453.31	данные отсутствуют	данные отсутствуют
633	406376.57	2187474.43	данные отсутствуют	данные отсутствуют
634	406389.13	2187457.07	данные отсутствуют	данные отсутствуют
635	406454.58	2187476.97	данные отсутствуют	данные отсутствуют
636	406499.12	2187550.22	данные отсутствуют	данные отсутствуют
637	406536.72	2187610.15	данные отсутствуют	данные отсутствуют
638	406539.97	2187615.35	данные отсутствуют	данные отсутствуют
639	406542.21	2187618.93	данные отсутствуют	данные отсутствуют
640	406554.31	2187638.3	данные отсутствуют	данные отсутствуют
641	406613.3	2187733.19	данные отсутствуют	данные отсутствуют
642	406636.82	2187772.16	данные отсутствуют	данные отсутствуют
643	406733.72	2187927.01	данные отсутствуют	данные отсутствуют
644	406749.77	2187953.17	данные отсутствуют	данные отсутствуют
645	406809.87	2188048.44	данные отсутствуют	данные отсутствуют

Государственный регистратор		ФГИС ЕГРН
полное наименование должности	подпись	инициалы, фамилия

М.П.

Выписка из Единого государственного реестра недвижимости об объекте недвижимости  
**Описание местоположения земельного участка**

<b>Земельный участок</b>			
(вид объекта недвижимости)			
Лист № __ Раздела <b>3.2</b>	Всего листов раздела <b>3.2</b> : __	Всего разделов: __	Всего листов выписки: __
<b>04.10.2022 № 99/2022/497545019</b>			
Кадастровый номер:		<b>47:14:0000000:39106</b>	

Сведения о характерных точках границы земельного участка				
Система координат: Местная 167				
Зона №				
Номер точки	Координаты		Описание закрепления на местности	Средняя квадратическая погрешность определения координат характерных точек границ земельного участка, м
	X	Y		
1	2	3	4	5
646	406809.08	2188053.5	данные отсутствуют	данные отсутствуют
647	406806.11	2188073.42	данные отсутствуют	данные отсутствуют
648	406805.75	2188075.49	данные отсутствуют	данные отсутствуют
649	406820.84	2188094.78	данные отсутствуют	данные отсутствуют
650	406823.85	2188089.15	данные отсутствуют	данные отсутствуют
651	406828.25	2188080.92	данные отсутствуют	данные отсутствуют
652	406828.67	2188076.69	данные отсутствуют	данные отсутствуют
653	406839.68	2188093.21	данные отсутствуют	данные отсутствуют
654	406848.52	2188102.1	данные отсутствуют	данные отсутствуют
655	406856.87	2188109.97	данные отсутствуют	данные отсутствуют
656	406878.28	2188126.23	данные отсутствуют	данные отсутствуют
657	406883.38	2188136.27	данные отсутствуют	данные отсутствуют
658	406904.01	2188169.78	данные отсутствуют	данные отсутствуют
659	406900.75	2188173.64	данные отсутствуют	данные отсутствуют
660	406887.57	2188186.4	данные отсутствуют	данные отсутствуют

Государственный регистратор		ФГИС ЕГРН
полное наименование должности	подпись	инициалы, фамилия

М.П.

Выписка из Единого государственного реестра недвижимости об объекте недвижимости  
**Описание местоположения земельного участка**

<b>Земельный участок</b>			
(вид объекта недвижимости)			
Лист № __ Раздела <b>3.2</b>	Всего листов раздела <b>3.2</b> : __	Всего разделов: __	Всего листов выписки: __
<b>04.10.2022 № 99/2022/497545019</b>			
Кадастровый номер:		<b>47:14:0000000:39106</b>	

Сведения о характерных точках границы земельного участка				
Система координат: Местная 167				
Зона №				
Номер точки	Координаты		Описание закрепления на местности	Средняя квадратическая погрешность определения координат характерных точек границ земельного участка, м
	X	Y		
1	2	3	4	5
661	406911.52	2188215.7	данные отсутствуют	данные отсутствуют
662	406916.65	2188211.2	данные отсутствуют	данные отсутствуют
663	406919.74	2188214.94	данные отсутствуют	данные отсутствуют
664	406914.62	2188219.42	данные отсутствуют	данные отсутствуют
665	406918.48	2188224.19	данные отсутствуют	данные отсутствуют
666	406925.78	2188218.61	данные отсутствуют	данные отсутствуют
667	406925.89	2188211.72	данные отсутствуют	данные отсутствуют
668	406928.29	2188209.14	данные отсутствуют	данные отсутствуют
669	406928.37	2188209.27	данные отсутствуют	данные отсутствуют
670	406946.22	2188238.36	данные отсутствуют	данные отсутствуют
671	406776.95	2188261.75	данные отсутствуют	данные отсутствуют
672	406768.46	2188262.95	данные отсутствуют	данные отсутствуют
673	406556.74	2188284.75	данные отсутствуют	данные отсутствуют
674	406453.14	2188297.28	данные отсутствуют	данные отсутствуют
675	406433.01	2188299.3	данные отсутствуют	данные отсутствуют

Государственный регистратор		ФГИС ЕГРН
полное наименование должности	подпись	инициалы, фамилия

М.П.

Выписка из Единого государственного реестра недвижимости об объекте недвижимости  
**Описание местоположения земельного участка**

<b>Земельный участок</b>			
(вид объекта недвижимости)			
Лист № __ Раздела <b>3.2</b>	Всего листов раздела <b>3.2</b> : __	Всего разделов: __	Всего листов выписки: __
<b>04.10.2022 № 99/2022/497545019</b>			
Кадастровый номер:		<b>47:14:0000000:39106</b>	

Сведения о характерных точках границы земельного участка				
Система координат: Местная 167				
Зона №				
Номер точки	Координаты		Описание закрепления на местности	Средняя квадратическая погрешность определения координат характерных точек границ земельного участка, м
	X	Y		
1	2	3	4	5
676	406421.15	2188320.5	данные отсутствуют	данные отсутствуют
677	406340.81	2188558.55	данные отсутствуют	данные отсутствуют
678	406293.56	2188701.17	данные отсутствуют	данные отсутствуют
679	406256.2	2188801.74	данные отсутствуют	данные отсутствуют
680	406212.27	2188903.9	данные отсутствуют	данные отсутствуют
681	406168.68	2189047.84	данные отсутствуют	данные отсутствуют
682	405760.34	2189094.69	данные отсутствуют	данные отсутствуют
683	405455.19	2189135.78	данные отсутствуют	данные отсутствуют
684	405435.91	2189138.64	данные отсутствуют	данные отсутствуют
685	405318.51	2189156.07	данные отсутствуют	данные отсутствуют
686	405194.89	2188990.37	данные отсутствуют	данные отсутствуют
687	405225.83	2188966.71	данные отсутствуют	данные отсутствуют
688	405222.32	2188960.82	данные отсутствуют	данные отсутствуют
689	405195.15	2188981.59	данные отсутствуют	данные отсутствуют
690	405195.17	2188981.02	данные отсутствуют	данные отсутствуют

Государственный регистратор		ФГИС ЕГРН
полное наименование должности	подпись	инициалы, фамилия

М.П.

Выписка из Единого государственного реестра недвижимости об объекте недвижимости  
**Описание местоположения земельного участка**

<b>Земельный участок</b>			
(вид объекта недвижимости)			
Лист № __ Раздела <b>3.2</b>	Всего листов раздела <b>3.2</b> : __	Всего разделов: __	Всего листов выписки: __
<b>04.10.2022 № 99/2022/497545019</b>			
Кадастровый номер:		<b>47:14:0000000:39106</b>	

Сведения о характерных точках границы земельного участка				
Система координат: Местная 167				
Зона №				
Номер точки	Координаты		Описание закрепления на местности	Средняя квадратическая погрешность определения координат характерных точек границ земельного участка, м
	X	Y		
1	2	3	4	5
691	405006.5	2188717.41	данные отсутствуют	данные отсутствуют
692	404875.68	2188437.79	данные отсутствуют	данные отсутствуют
693	404818.72	2188316.1	данные отсутствуют	данные отсутствуют
694	404820.06	2188307.73	данные отсутствуют	данные отсутствуют
695	404712.97	2188274.84	данные отсутствуют	данные отсутствуют
696	404295.15	2187628.73	данные отсутствуют	данные отсутствуют
697	404324.14	2187617.03	данные отсутствуют	данные отсутствуют
698	404436.07	2187584.11	данные отсутствуют	данные отсутствуют
699	404445.42	2187581.36	данные отсутствуют	данные отсутствуют
700	404451.47	2187578.2	данные отсутствуют	данные отсутствуют
701	404516.89	2187544.08	данные отсутствуют	данные отсутствуют
702	404544	2187542.03	данные отсутствуют	данные отсутствуют
703	404569.51	2187540.1	данные отсутствуют	данные отсутствуют
704	404579.69	2187539.33	данные отсутствуют	данные отсутствуют
705	404595.06	2187540.17	данные отсутствуют	данные отсутствуют

Государственный регистратор		ФГИС ЕГРН
полное наименование должности	подпись	инициалы, фамилия

М.П.

Выписка из Единого государственного реестра недвижимости об объекте недвижимости  
**Описание местоположения земельного участка**

<b>Земельный участок</b>			
(вид объекта недвижимости)			
Лист № __ Раздела <b>3.2</b>	Всего листов раздела <b>3.2</b> : __	Всего разделов: __	Всего листов выписки: __
<b>04.10.2022 № 99/2022/497545019</b>			
Кадастровый номер:		<b>47:14:0000000:39106</b>	

Сведения о характерных точках границы земельного участка				
Система координат: Местная 167				
Зона №				
Номер точки	Координаты		Описание закрепления на местности	Средняя квадратическая погрешность определения координат характерных точек границ земельного участка, м
	X	Y		
1	2	3	4	5
706	404620.46	2187541.58	данные отсутствуют	данные отсутствуют
707	404645.87	2187542.98	данные отсутствуют	данные отсутствуют
708	404671.28	2187544.38	данные отсутствуют	данные отсутствуют
709	404696.69	2187545.78	данные отсутствуют	данные отсутствуют
710	404722.1	2187547.19	данные отсутствуют	данные отсутствуют
711	404747.51	2187548.59	данные отсутствуют	данные отсутствуют
712	404772.91	2187549.99	данные отсутствуют	данные отсутствуют
713	404783.06	2187550.55	данные отсутствуют	данные отсутствуют
714	404841.12	2187553.52	данные отсутствуют	данные отсутствуют
715	404902.78	2187485.33	данные отсутствуют	данные отсутствуют
716	404930.23	2187362.65	данные отсутствуют	данные отсутствуют
717	404988.19	2187218.44	данные отсутствуют	данные отсутствуют
718	404964.04	2187211.6	данные отсутствуют	данные отсутствуют
719	404941.65	2187205.91	данные отсутствуют	данные отсутствуют
720	404939.34	2187205.24	данные отсутствуют	данные отсутствуют

Государственный регистратор		ФГИС ЕГРН
полное наименование должности	подпись	инициалы, фамилия

М.П.

Выписка из Единого государственного реестра недвижимости об объекте недвижимости  
**Описание местоположения земельного участка**

<b>Земельный участок</b>			
(вид объекта недвижимости)			
Лист № __ Раздела <b>3.2</b>	Всего листов раздела <b>3.2</b> : __	Всего разделов: __	Всего листов выписки: __
<b>04.10.2022 № 99/2022/497545019</b>			
Кадастровый номер:		<b>47:14:0000000:39106</b>	

Сведения о характерных точках границы земельного участка				
Система координат: Местная 167				
Зона №				
Номер точки	Координаты		Описание закрепления на местности	Средняя квадратическая погрешность определения координат характерных точек границ земельного участка, м
	X	Y		
1	2	3	4	5
721	404915.34	2187198.26	данные отсутствуют	данные отсутствуют
722	404891.33	2187191.28	данные отсутствуют	данные отсутствуют
723	404867.33	2187184.29	данные отсутствуют	данные отсутствуют
724	404843.32	2187177.31	данные отсутствуют	данные отсутствуют
725	404819.32	2187170.33	данные отсутствуют	данные отсутствуют
726	404808.97	2187167.32	данные отсутствуют	данные отсутствуют
727	404795.31	2187163.35	данные отсутствуют	данные отсутствуют
728	404776.31	2187157.82	данные отсутствуют	данные отсутствуют
729	404771.31	2187156.37	данные отсутствуют	данные отсутствуют
730	404771.16	2186891.17	данные отсутствуют	данные отсутствуют
731	404772.11	2186882.16	данные отсутствуют	данные отсутствуют
732	404772.32	2186878.63	данные отсутствуют	данные отсутствуют
733	404771.15	2186878.44	данные отсутствуют	данные отсутствуют
734	404771.12	2186822.56	данные отсутствуют	данные отсутствуют
735	404694.34	2186826.64	данные отсутствуют	данные отсутствуют

Государственный регистратор		ФГИС ЕГРН
полное наименование должности	подпись	инициалы, фамилия

М.П.

Выписка из Единого государственного реестра недвижимости об объекте недвижимости  
**Описание местоположения земельного участка**

<b>Земельный участок</b>			
(вид объекта недвижимости)			
Лист № __ Раздела <b>3.2</b>	Всего листов раздела <b>3.2</b> : __	Всего разделов: __	Всего листов выписки: __
<b>04.10.2022 № 99/2022/497545019</b>			
Кадастровый номер:		<b>47:14:0000000:39106</b>	

Сведения о характерных точках границы земельного участка				
Система координат: Местная 167				
Зона №				
Номер точки	Координаты		Описание закрепления на местности	Средняя квадратическая погрешность определения координат характерных точек границ земельного участка, м
	X	Y		
1	2	3	4	5
736	404679.53	2186824.85	данные отсутствуют	данные отсутствуют
737	404686.24	2186821.23	данные отсутствуют	данные отсутствуют
738	404700.44	2186805.47	данные отсутствуют	данные отсутствуют
739	404708.22	2186793.48	данные отсутствуют	данные отсутствуют
740	404713.14	2186782.08	данные отсутствуют	данные отсутствуют
741	404713.87	2186773.92	данные отсутствуют	данные отсутствуют
742	404713.05	2186763.73	данные отсутствуют	данные отсутствуют
743	404708.83	2186753.01	данные отсутствуют	данные отсутствуют
744	404747.14	2186760.98	данные отсутствуют	данные отсутствуют
745	404743.06	2186776.76	данные отсутствуют	данные отсутствуют
746	404764.01	2186781.82	данные отсутствуют	данные отсутствуют
747	404768.1	2186765.34	данные отсутствуют	данные отсутствуют
748	404798.88	2186771.74	данные отсутствуют	данные отсутствуют
749	404827.36	2186738.38	данные отсутствуют	данные отсутствуют
750	404830.61	2186733.44	данные отсутствуют	данные отсутствуют

Государственный регистратор		ФГИС ЕГРН
полное наименование должности	подпись	инициалы, фамилия

М.П.



Выписка из Единого государственного реестра недвижимости об объекте недвижимости  
**Описание местоположения земельного участка**

<b>Земельный участок</b>			
(вид объекта недвижимости)			
Лист № __ Раздела <b>3.2</b>	Всего листов раздела <b>3.2</b> : __	Всего разделов: __	Всего листов выписки: __
<b>04.10.2022 № 99/2022/497545019</b>			
Кадастровый номер:		<b>47:14:0000000:39106</b>	

Сведения о характерных точках границы земельного участка				
Система координат: Местная 167				
Зона №				
Номер точки	Координаты		Описание закрепления на местности	Средняя квадратическая погрешность определения координат характерных точек границ земельного участка, м
	X	Y		
1	2	3	4	5
751	404824.22	2186719.09	данные отсутствуют	данные отсутствуют
752	404799.55	2186661.53	данные отсутствуют	данные отсутствуют
753	404792.13	2186646.32	данные отсутствуют	данные отсутствуют
754	404752.01	2186652.7	данные отсутствуют	данные отсутствуют
755	404714.31	2186611.85	данные отсутствуют	данные отсутствуют
756	404572.79	2186581.12	данные отсутствуют	данные отсутствуют
757	404575.24	2186561.55	данные отсутствуют	данные отсутствуют
758	404878.18	2186626.72	данные отсутствуют	данные отсутствуют
759	405135.19	2186680.81	данные отсутствуют	данные отсутствуют
760	405353.33	2186727.68	данные отсутствуют	данные отсутствуют
761	406870.05	2188153.79	данные отсутствуют	данные отсутствуют
762	406879	2188167.61	данные отсутствуют	данные отсутствуют
763	406893.11	2188152.52	данные отсутствуют	данные отсутствуют
764	406882.56	2188140.93	данные отсутствуют	данные отсутствуют
765	406876.53	2188135.47	данные отсутствуют	данные отсутствуют

Государственный регистратор		ФГИС ЕГРН
полное наименование должности	подпись	инициалы, фамилия

М.П.

Выписка из Единого государственного реестра недвижимости об объекте недвижимости  
**Описание местоположения земельного участка**

<b>Земельный участок</b>			
(вид объекта недвижимости)			
Лист № __ Раздела <b>3.2</b>	Всего листов раздела <b>3.2</b> : __	Всего разделов: __	Всего листов выписки: __
<b>04.10.2022 № 99/2022/497545019</b>			
Кадастровый номер:		<b>47:14:0000000:39106</b>	

Сведения о характерных точках границы земельного участка				
Система координат: Местная 167				
Зона №				
Номер точки	Координаты		Описание закрепления на местности	Средняя квадратическая погрешность определения координат характерных точек границ земельного участка, м
	X	Y		
1	2	3	4	5
766	406865.63	2188146.94	данные отсутствуют	данные отсутствуют
767	406598.91	2187741.72	данные отсутствуют	данные отсутствуют
768	406600.64	2187740.72	данные отсутствуют	данные отсутствуют
769	406599.64	2187738.99	данные отсутствуют	данные отсутствуют
770	406597.91	2187739.99	данные отсутствуют	данные отсутствуют
771	412169.67	2189311.83	данные отсутствуют	данные отсутствуют
772	412157.54	2189349.3	данные отсутствуют	данные отсутствуют
773	412201.81	2189406.57	данные отсутствуют	данные отсутствуют
774	412200.11	2189411.29	данные отсутствуют	данные отсутствуют
775	412198.05	2189418.35	данные отсутствуют	данные отсутствуют
776	412197.34	2189427	данные отсутствуют	данные отсутствуют
777	412196.25	2189441.35	данные отсутствуют	данные отсутствуют
778	412195.88	2189451.38	данные отсутствуют	данные отсутствуют
779	412192.8	2189458.99	данные отсутствуют	данные отсутствуют
780	412183.54	2189470.37	данные отсутствуют	данные отсутствуют

Государственный регистратор		ФГИС ЕГРН
полное наименование должности	подпись	инициалы, фамилия

М.П.

Выписка из Единого государственного реестра недвижимости об объекте недвижимости  
**Описание местоположения земельного участка**

<b>Земельный участок</b>			
(вид объекта недвижимости)			
Лист № __ Раздела <b>3.2</b>	Всего листов раздела <b>3.2</b> : __	Всего разделов: __	Всего листов выписки: __
<b>04.10.2022 № 99/2022/497545019</b>			
Кадастровый номер:		<b>47:14:0000000:39106</b>	

Сведения о характерных точках границы земельного участка				
Система координат: Местная 167				
Зона №				
Номер точки	Координаты		Описание закрепления на местности	Средняя квадратическая погрешность определения координат характерных точек границ земельного участка, м
	X	Y		
1	2	3	4	5
781	412167.38	2189489.31	данные отсутствуют	данные отсутствуют
782	412163.28	2189495.92	данные отсутствуют	данные отсутствуют
783	412157.79	2189503.98	данные отсутствуют	данные отсутствуют
784	412149.9	2189514.2	данные отсутствуют	данные отсутствуют
785	412144.73	2189522.28	данные отсутствуют	данные отсутствуют
786	412142.67	2189531.63	данные отсутствуют	данные отсутствуют
787	412141.59	2189538.91	данные отсутствуют	данные отсутствуют
788	412139.18	2189545.96	данные отсутствуют	данные отсутствуют
789	412135.41	2189553.6	данные отсутствуют	данные отсутствуют
790	412131.06	2189559.96	данные отсутствуют	данные отсутствуют
791	412125.24	2189564.6	данные отсутствуют	данные отсутствуют
792	412116.99	2189576.54	данные отсутствуют	данные отсутствуют
793	412111.51	2189583.6	данные отсутствуют	данные отсутствуют
794	412102.23	2189594.83	данные отсутствуют	данные отсутствуют
795	412094.35	2189601.63	данные отсутствуют	данные отсутствуют

Государственный регистратор		ФГИС ЕГРН
полное наименование должности	подпись	инициалы, фамилия

М.П.

Выписка из Единого государственного реестра недвижимости об объекте недвижимости  
**Описание местоположения земельного участка**

<b>Земельный участок</b>			
(вид объекта недвижимости)			
Лист № __ Раздела <b>3.2</b>	Всего листов раздела <b>3.2</b> : __	Всего разделов: __	Всего листов выписки: __
<b>04.10.2022 № 99/2022/497545019</b>			
Кадастровый номер:		<b>47:14:0000000:39106</b>	

Сведения о характерных точках границы земельного участка				
Система координат: Местная 167				
Зона №				
Номер точки	Координаты		Описание закрепления на местности	Средняя квадратическая погрешность определения координат характерных точек границ земельного участка, м
	X	Y		
1	2	3	4	5
796	412085.12	2189606.63	данные отсутствуют	данные отсутствуют
797	412072.79	2189613.64	данные отсутствуют	данные отсутствуют
798	412062.54	2189617.58	данные отсутствуют	данные отсутствуют
799	412049.98	2189622.92	данные отсутствуют	данные отсутствуют
800	412040.74	2189627.89	данные отсутствуют	данные отсутствуют
801	412028.42	2189631.84	данные отсутствуют	данные отсутствуют
802	412018.16	2189632.48	данные отсутствуют	данные отсутствуют
803	412005.87	2189633.72	данные отсутствуют	данные отсутствуют
804	411986.15	2189635.34	данные отсутствуют	данные отсутствуют
805	411978.27	2189637.38	данные отсутствуют	данные отсутствуют
806	411969.03	2189642.59	данные отсутствуют	данные отсутствуют
807	411956.03	2189651.34	данные отсутствуют	данные отсутствуют
808	411943.34	2189658.21	данные отсутствуют	данные отсутствуют
809	411934.78	2189663.56	данные отсутствуют	данные отсутствуют
810	411921.2	2189672.14	данные отсутствуют	данные отсутствуют

Государственный регистратор		ФГИС ЕГРН
полное наименование должности	подпись	инициалы, фамилия

М.П.

Выписка из Единого государственного реестра недвижимости об объекте недвижимости  
**Описание местоположения земельного участка**

<b>Земельный участок</b>			
(вид объекта недвижимости)			
Лист № __ Раздела <b>3.2</b>	Всего листов раздела <b>3.2</b> : __	Всего разделов: __	Всего листов выписки: __
<b>04.10.2022 № 99/2022/497545019</b>			
Кадастровый номер:		<b>47:14:0000000:39106</b>	

Сведения о характерных точках границы земельного участка				
Система координат: Местная 167				
Зона №				
Номер точки	Координаты		Описание закрепления на местности	Средняя квадратическая погрешность определения координат характерных точек границ земельного участка, м
	X	Y		
1	2	3	4	5
811	411909.92	2189678.17	данные отсутствуют	данные отсутствуют
812	411901.69	2189684.52	данные отсутствуют	данные отсутствуют
813	411895.16	2189690.4	данные отсутствуют	данные отсутствуют
814	411886.28	2189697.11	данные отсутствуют	данные отсутствуют
815	411877.7	2189704.37	данные отсутствуют	данные отсутствуют
816	411867.43	2189713.11	данные отсутствуют	данные отсутствуют
817	411855.19	2189722.43	данные отсутствуют	данные отсутствуют
818	411848	2189728.99	данные отсутствуют	данные отсутствуют
819	411839.77	2189734.32	данные отсутствуют	данные отсутствуют
820	411828.47	2189737.25	данные отсутствуют	данные отсутствуют
821	411820.29	2189738.25	данные отсутствуют	данные отсутствуют
822	411799.48	2189735.56	данные отсутствуют	данные отсутствуют
823	411786.52	2189732.42	данные отсутствуют	данные отсутствуют
824	411778.31	2189728.43	данные отсутствуют	данные отсутствуют
825	411768.53	2189720.77	данные отсутствуют	данные отсутствуют

Государственный регистратор		ФГИС ЕГРН
полное наименование должности	подпись	инициалы, фамилия

М.П.

Выписка из Единого государственного реестра недвижимости об объекте недвижимости  
**Описание местоположения земельного участка**

<b>Земельный участок</b>			
(вид объекта недвижимости)			
Лист № __ Раздела <b>3.2</b>	Всего листов раздела <b>3.2</b> : __	Всего разделов: __	Всего листов выписки: __
<b>04.10.2022 № 99/2022/497545019</b>			
Кадастровый номер:		<b>47:14:0000000:39106</b>	

Сведения о характерных точках границы земельного участка				
Система координат: Местная 167				
Зона №				
Номер точки	Координаты		Описание закрепления на местности	Средняя квадратическая погрешность определения координат характерных точек границ земельного участка, м
	X	Y		
1	2	3	4	5
826	411761.39	2189715.39	данные отсутствуют	данные отсутствуют
827	411752.88	2189707.39	данные отсутствуют	данные отсутствуют
828	411744.01	2189699.28	данные отсутствуют	данные отсутствуют
829	411734.8	2189692.29	данные отсутствуют	данные отсутствуют
830	411725.26	2189687.59	данные отсутствуют	данные отсутствуют
831	411714.34	2189680.48	данные отсутствуют	данные отсутствуют
832	411704.78	2189672.48	данные отсутствуют	данные отсутствуют
833	411697.07	2189665.4	данные отсутствуют	данные отсутствуют
834	411691.61	2189658.44	данные отсутствуют	данные отсутствуют
835	411677.88	2189641.58	данные отсутствуют	данные отсутствуют
836	411668.64	2189631.48	данные отсутствуют	данные отсутствуют
837	411661.11	2189621.39	данные отсутствуют	данные отсутствуют
838	411655.29	2189618.01	данные отсутствуют	данные отсутствуют
839	411649.79	2189613.98	данные отсутствуют	данные отсутствуют
840	411642.57	2189609.25	данные отсутствуют	данные отсутствуют

Государственный регистратор		ФГИС ЕГРН
полное наименование должности	подпись	инициалы, фамилия

М.П.

Выписка из Единого государственного реестра недвижимости об объекте недвижимости  
**Описание местоположения земельного участка**

<b>Земельный участок</b>			
(вид объекта недвижимости)			
Лист № __ Раздела <b>3.2</b>	Всего листов раздела <b>3.2</b> : __	Всего разделов: __	Всего листов выписки: __
<b>04.10.2022 № 99/2022/497545019</b>			
Кадастровый номер:		<b>47:14:0000000:39106</b>	

Сведения о характерных точках границы земельного участка				
Система координат: Местная 167				
Зона №				
Номер точки	Координаты		Описание закрепления на местности	Средняя квадратическая погрешность определения координат характерных точек границ земельного участка, м
	X	Y		
1	2	3	4	5
841	411632.62	2189604.19	данные отсутствуют	данные отсутствуют
842	411619.58	2189598.41	данные отсутствуют	данные отсутствуют
843	411610.75	2189594.73	данные отсутствуют	данные отсутствуют
844	411604.92	2189589.65	данные отсутствуют	данные отсутствуют
845	411599.47	2189584.59	данные отсутствуют	данные отсутствуют
846	411595.37	2189575.53	данные отсутствуют	данные отсутствуют
847	411589.54	2189564.4	данные отсутствуют	данные отсутствуют
848	411585.46	2189552.68	данные отсутствуют	данные отсутствуют
849	411582.42	2189543.51	данные отсутствуют	данные отсутствуют
850	411582.43	2189535.48	данные отсутствуют	данные отсутствуют
851	411584.52	2189528.17	данные отсутствуют	данные отсутствуют
852	411586.92	2189522.33	данные отсутствуют	данные отсутствуют
853	411586.95	2189515.9	данные отсутствуют	данные отсутствуют
854	411586.28	2189508.56	данные отсутствуют	данные отсутствуют
855	411583.57	2189503.53	данные отсутствуют	данные отсутствуют

Государственный регистратор		ФГИС ЕГРН
полное наименование должности	подпись	инициалы, фамилия

М.П.

Выписка из Единого государственного реестра недвижимости об объекте недвижимости  
**Описание местоположения земельного участка**

<b>Земельный участок</b>			
(вид объекта недвижимости)			
Лист № __ Раздела <b>3.2</b>	Всего листов раздела <b>3.2</b> : __	Всего разделов: __	Всего листов выписки: __
<b>04.10.2022 № 99/2022/497545019</b>			
Кадастровый номер:		<b>47:14:0000000:39106</b>	

Сведения о характерных точках границы земельного участка				
Система координат: Местная 167				
Зона №				
Номер точки	Координаты		Описание закрепления на местности	Средняя квадратическая погрешность определения координат характерных точек границ земельного участка, м
	X	Y		
1	2	3	4	5
856	411577.38	2189497.76	данные отсутствуют	данные отсутствуют
857	411571.21	2189493.41	данные отсутствуют	данные отсутствуют
858	411567.11	2189487.64	данные отсутствуют	данные отсутствуют
859	411563.02	2189480.63	данные отсутствуют	данные отсутствуют
860	411558.91	2189472.49	данные отсутствуют	данные отсутствуют
861	411555.49	2189465.14	данные отсутствуют	данные отсутствуют
862	411552.76	2189456.43	данные отсутствуют	данные отсутствуют
863	411550.72	2189448.27	данные отсутствуют	данные отсутствуют
864	411550.75	2189440.26	данные отсутствуют	данные отсутствуют
865	411557.35	2189421.13	данные отсутствуют	данные отсутствуют
866	411563.25	2189410.72	данные отсутствуют	данные отсутствуют
867	411567.38	2189399.74	данные отсутствуют	данные отсутствуют
868	411568.39	2189388.21	данные отсутствуют	данные отсутствуют
869	411566.42	2189380.6	данные отсутствуют	данные отсутствуют
870	411563.34	2189375.54	данные отсутствуют	данные отсутствуют

Государственный регистратор		ФГИС ЕГРН
полное наименование должности	подпись	инициалы, фамилия

М.П.



Выписка из Единого государственного реестра недвижимости об объекте недвижимости  
**Описание местоположения земельного участка**

<b>Земельный участок</b>			
(вид объекта недвижимости)			
Лист № __ Раздела <b>3.2</b>	Всего листов раздела <b>3.2</b> : __	Всего разделов: __	Всего листов выписки: __
<b>04.10.2022 № 99/2022/497545019</b>			
Кадастровый номер:		<b>47:14:0000000:39106</b>	

Сведения о характерных точках границы земельного участка				
Система координат: Местная 167				
Зона №				
Номер точки	Координаты		Описание закрепления на местности	Средняя квадратическая погрешность определения координат характерных точек границ земельного участка, м
	X	Y		
1	2	3	4	5
871	411554.78	2189364.74	данные отсутствуют	данные отсутствуют
872	411551.02	2189357.75	данные отсутствуют	данные отсутствуют
873	411549.8	2189350.64	данные отсутствуют	данные отсутствуют
874	411549.82	2189337.22	данные отсутствуют	данные отсутствуют
875	411550.21	2189327.48	данные отсутствуют	данные отсутствуют
876	411547.15	2189317.06	данные отсутствуют	данные отсутствуют
877	411542	2189310.94	данные отсутствуют	данные отсутствуют
878	411535.84	2189306	данные отсутствуют	данные отсутствуют
879	411529.89	2189296	данные отсутствуют	данные отсутствуют
880	411606.81	2189288.55	данные отсутствуют	данные отсутствуют
881	411720.6	2189279.1	данные отсутствуют	данные отсутствуют
882	411724.85	2189295.15	данные отсутствуют	данные отсутствуют
883	411762.29	2189292.22	данные отсутствуют	данные отсутствуют
884	411896.34	2189281.58	данные отсутствуют	данные отсутствуют
885	411895.89	2189265.88	данные отсутствуют	данные отсутствуют

Государственный регистратор		ФГИС ЕГРН
полное наименование должности	подпись	инициалы, фамилия

М.П.

Выписка из Единого государственного реестра недвижимости об объекте недвижимости  
**Описание местоположения земельного участка**

<b>Земельный участок</b>			
(вид объекта недвижимости)			
Лист № __ Раздела <b>3.2</b>	Всего листов раздела <b>3.2</b> : __	Всего разделов: __	Всего листов выписки: __
<b>04.10.2022 № 99/2022/497545019</b>			
Кадастровый номер:		<b>47:14:0000000:39106</b>	

Сведения о характерных точках границы земельного участка				
Система координат: Местная 167				
Зона №				
Номер точки	Координаты		Описание закрепления на местности	Средняя квадратическая погрешность определения координат характерных точек границ земельного участка, м
	X	Y		
1	2	3	4	5
886	412191.42	2189232.65	данные отсутствуют	данные отсутствуют
887	412187.73	2189237.68	данные отсутствуют	данные отсутствуют
888	412183.63	2189244.2	данные отсутствуют	данные отсутствуют
889	412181.03	2189249.24	данные отсутствуют	данные отсутствуют
890	412176.57	2189254.99	данные отсутствуют	данные отсутствуют
891	412171.02	2189258.91	данные отсутствуют	данные отсутствуют
892	412165.85	2189262.48	данные отсутствуют	данные отсутствуют
893	412164.35	2189267.5	данные отсутствуют	данные отсутствуют
894	412163.24	2189274.03	данные отсутствуют	данные отсутствуют
895	412163.55	2189285.23	данные отсутствуют	данные отсутствуют
896	412166.83	2189302.1	данные отсутствуют	данные отсутствуют
897	412169.65	2189311.78	данные отсутствуют	данные отсутствуют
898	410049.62	2194782.04	данные отсутствуют	данные отсутствуют
899	410048.12	2194778.58	данные отсутствуют	данные отсутствуют
900	409946.5	2194541.85	данные отсутствуют	данные отсутствуют

Государственный регистратор		ФГИС ЕГРН
полное наименование должности	подпись	инициалы, фамилия

М.П.

Выписка из Единого государственного реестра недвижимости об объекте недвижимости  
**Описание местоположения земельного участка**

<b>Земельный участок</b>			
(вид объекта недвижимости)			
Лист № __ Раздела <b>3.2</b>	Всего листов раздела <b>3.2</b> : __	Всего разделов: __	Всего листов выписки: __
<b>04.10.2022 № 99/2022/497545019</b>			
Кадастровый номер:		<b>47:14:0000000:39106</b>	

Сведения о характерных точках границы земельного участка				
Система координат: Местная 167				
Зона №				
Номер точки	Координаты		Описание закрепления на местности	Средняя квадратическая погрешность определения координат характерных точек границ земельного участка, м
	X	Y		
1	2	3	4	5
901	410047.89	2194448.96	данные отсутствуют	данные отсутствуют
902	410164.53	2194345.42	данные отсутствуют	данные отсутствуют
903	410295.64	2194223.24	данные отсутствуют	данные отсутствуют
904	410357.89	2194168.4	данные отсутствуют	данные отсутствуют
905	410451.7	2194083.43	данные отсутствуют	данные отсутствуют
906	410467.51	2194086.21	данные отсутствуют	данные отсутствуют
907	410506.08	2194113.7	данные отсутствуют	данные отсутствуют
908	410519.72	2194123.24	данные отсутствуют	данные отсутствуют
909	410548.5	2194143.35	данные отсутствуют	данные отсутствуют
910	410569.48	2194156.03	данные отсутствуют	данные отсутствуют
911	410586.62	2194140.33	данные отсутствуют	данные отсутствуют
912	410650.43	2194071.45	данные отсутствуют	данные отсутствуют
913	410657.09	2194065.12	данные отсутствуют	данные отсутствуют
914	410672.45	2194062.18	данные отсутствуют	данные отсутствуют
915	410713.88	2194080.03	данные отсутствуют	данные отсутствуют

Государственный регистратор		ФГИС ЕГРН
полное наименование должности	подпись	инициалы, фамилия

М.П.

Выписка из Единого государственного реестра недвижимости об объекте недвижимости  
**Описание местоположения земельного участка**

<b>Земельный участок</b>			
(вид объекта недвижимости)			
Лист № __ Раздела <b>3.2</b>	Всего листов раздела <b>3.2</b> : __	Всего разделов: __	Всего листов выписки: __
<b>04.10.2022 № 99/2022/497545019</b>			
Кадастровый номер:		<b>47:14:0000000:39106</b>	

Сведения о характерных точках границы земельного участка				
Система координат: Местная 167				
Зона №				
Номер точки	Координаты		Описание закрепления на местности	Средняя квадратическая погрешность определения координат характерных точек границ земельного участка, м
	X	Y		
1	2	3	4	5
916	410731.6	2194053.22	данные отсутствуют	данные отсутствуют
917	410959.15	2194215.39	данные отсутствуют	данные отсутствуют
918	410962.44	2194217.74	данные отсутствуют	данные отсутствуют
919	410971.24	2194224.04	данные отсутствуют	данные отсутствуют
920	410993.59	2194194.51	данные отсутствуют	данные отсутствуют
921	411013.47	2194216.76	данные отсутствуют	данные отсутствуют
922	411068.57	2194264.21	данные отсутствуют	данные отсутствуют
923	411092.24	2194284.12	данные отсутствуют	данные отсутствуют
924	411142.56	2194323.36	данные отсутствуют	данные отсутствуют
925	411000.12	2194381.44	данные отсутствуют	данные отсутствуют
926	410950.58	2194402.58	данные отсутствуют	данные отсутствуют
927	410556.7	2194570.22	данные отсутствуют	данные отсутствуют
928	410531.17	2194580.08	данные отсутствуют	данные отсутствуют
929	410485.3	2194599.28	данные отсутствуют	данные отсутствуют
930	410377.91	2194643.63	данные отсутствуют	данные отсутствуют

Государственный регистратор		ФГИС ЕГРН
полное наименование должности	подпись	инициалы, фамилия

М.П.

Выписка из Единого государственного реестра недвижимости об объекте недвижимости  
**Описание местоположения земельного участка**

<b>Земельный участок</b>			
(вид объекта недвижимости)			
Лист № __ Раздела <b>3.2</b>	Всего листов раздела <b>3.2</b> : __	Всего разделов: __	Всего листов выписки: __
<b>04.10.2022 № 99/2022/497545019</b>			
Кадастровый номер:		<b>47:14:0000000:39106</b>	

Сведения о характерных точках границы земельного участка				
Система координат: Местная 167				
Зона №				
Номер точки	Координаты		Описание закрепления на местности	Средняя квадратическая погрешность определения координат характерных точек границ земельного участка, м
	X	Y		
1	2	3	4	5
931	414026.3	2190840.04	данные отсутствуют	данные отсутствуют
932	414018.69	2190826.51	данные отсутствуют	данные отсутствуют
933	414015.67	2190818.72	данные отсутствуют	данные отсутствуют
934	414002.18	2190804.62	данные отсутствуют	данные отсутствуют
935	413992.8	2190787.51	данные отсутствуют	данные отсутствуют
936	413983.83	2190782.69	данные отсутствуют	данные отсутствуют
937	413976.61	2190789.88	данные отсутствуют	данные отсутствуют
938	413972.17	2190809.9	данные отсутствуют	данные отсутствуют
939	413965.95	2190821.77	данные отсутствуют	данные отсутствуют
940	413953.5	2190826.71	данные отсутствуют	данные отсутствуют
941	413938.15	2190832.06	данные отсутствуют	данные отсутствуют
942	413923.43	2190825.18	данные отсутствуют	данные отсутствуют
943	413912.2	2190810.71	данные отсутствуют	данные отсутствуют
944	413910.56	2190792.47	данные отсутствуют	данные отсутствуют
945	413908.06	2190776.38	данные отсутствуют	данные отсутствуют

Государственный регистратор		ФГИС ЕГРН
полное наименование должности	подпись	инициалы, фамилия

М.П.

Выписка из Единого государственного реестра недвижимости об объекте недвижимости  
**Описание местоположения земельного участка**

<b>Земельный участок</b>			
(вид объекта недвижимости)			
Лист № __ Раздела <b>3.2</b>	Всего листов раздела <b>3.2</b> : __	Всего разделов: __	Всего листов выписки: __
<b>04.10.2022 № 99/2022/497545019</b>			
Кадастровый номер:		<b>47:14:0000000:39106</b>	

Сведения о характерных точках границы земельного участка				
Система координат: Местная 167				
Зона №				
Номер точки	Координаты		Описание закрепления на местности	Средняя квадратическая погрешность определения координат характерных точек границ земельного участка, м
	X	Y		
1	2	3	4	5
946	413903.57	2190760.73	данные отсутствуют	данные отсутствуют
947	413904.24	2190750.7	данные отсутствуют	данные отсутствуют
948	413900.97	2190741.19	данные отсутствуют	данные отсутствуют
949	413894.8	2190739.9	данные отсутствуют	данные отсутствуют
950	413889.34	2190743.06	данные отсутствуют	данные отсутствуют
951	413875.94	2190750.91	данные отсутствуют	данные отсутствуют
952	413860.42	2190751.37	данные отсутствуют	данные отсутствуют
953	413850.97	2190751.45	данные отсутствуют	данные отсутствуют
954	413845.5	2190759.15	данные отсутствуют	данные отсутствуют
955	413836.82	2190769.32	данные отсутствуют	данные отсутствуют
956	413823.46	2190768.75	данные отсутствуют	данные отсутствуют
957	413818.65	2190759.81	данные отсутствуют	данные отсутствуют
958	413817.45	2190749.73	данные отсутствуют	данные отсутствуют
959	413811.24	2190736.19	данные отсутствуют	данные отсутствуют
960	413797.24	2190731.1	данные отсутствуют	данные отсутствуют

Государственный регистратор		ФГИС ЕГРН
полное наименование должности	подпись	инициалы, фамилия

М.П.

Выписка из Единого государственного реестра недвижимости об объекте недвижимости  
**Описание местоположения земельного участка**

<b>Земельный участок</b>			
(вид объекта недвижимости)			
Лист № __ Раздела <b>3.2</b>	Всего листов раздела <b>3.2</b> : __	Всего разделов: __	Всего листов выписки: __
<b>04.10.2022 № 99/2022/497545019</b>			
Кадастровый номер:		<b>47:14:0000000:39106</b>	

Сведения о характерных точках границы земельного участка				
Система координат: Местная 167				
Зона №				
Номер точки	Координаты		Описание закрепления на местности	Средняя квадратическая погрешность определения координат характерных точек границ земельного участка, м
	X	Y		
1	2	3	4	5
961	413777.19	2190731.06	данные отсутствуют	данные отсутствуют
962	413769	2190735.85	данные отсутствуют	данные отсутствуют
963	413762.14	2190744.32	данные отсутствуют	данные отсутствуют
964	413744.84	2190765.82	данные отсутствуют	данные отсутствуют
965	413735.06	2190774.21	данные отсутствуют	данные отсутствуют
966	413722.51	2190777.14	данные отсутствуют	данные отсутствуют
967	413711.14	2190772.15	данные отсутствуют	данные отсутствуют
968	413707.52	2190760.28	данные отсутствуют	данные отсутствуют
969	413707.87	2190747.92	данные отсутствуют	данные отсутствуют
970	413701.95	2190737.05	данные отсутствуют	данные отсутствуют
971	413690.75	2190724.34	данные отсутствуют	данные отсутствуют
972	413679.77	2190701.99	данные отсутствуют	данные отсутствуют
973	413672.55	2190699.62	данные отсутствуют	данные отсутствуют
974	413664.98	2190699.02	данные отсутствуют	данные отсутствуют
975	413650.69	2190723.42	данные отсутствуют	данные отсутствуют

Государственный регистратор		ФГИС ЕГРН
полное наименование должности	подпись	инициалы, фамилия

М.П.

Выписка из Единого государственного реестра недвижимости об объекте недвижимости  
**Описание местоположения земельного участка**

<b>Земельный участок</b>			
(вид объекта недвижимости)			
Лист № __ Раздела <b>3.2</b>	Всего листов раздела <b>3.2</b> : __	Всего разделов: __	Всего листов выписки: __
<b>04.10.2022 № 99/2022/497545019</b>			
Кадастровый номер:		<b>47:14:0000000:39106</b>	

Сведения о характерных точках границы земельного участка				
Система координат: Местная 167				
Зона №				
Номер точки	Координаты		Описание закрепления на местности	Средняя квадратическая погрешность определения координат характерных точек границ земельного участка, м
	X	Y		
1	2	3	4	5
976	413659.6	2190750.25	данные отсутствуют	данные отсутствуют
977	413669.26	2190766.39	данные отсутствуют	данные отсутствуют
978	413666.38	2190780.85	данные отсутствуют	данные отсутствуют
979	413662.42	2190781.2	данные отсутствуют	данные отсутствуют
980	413642.46	2190775.87	данные отсутствуют	данные отсутствуют
981	413616.19	2190768.51	данные отсутствуют	данные отсутствуют
982	413593.11	2190763.4	данные отсутствуют	данные отсутствуют
983	413577.6	2190762.59	данные отсутствуют	данные отсутствуют
984	413480.47	2190732.75	данные отсутствуют	данные отсутствуют
985	413244.7	2190658.04	данные отсутствуют	данные отсутствуют
986	413111.75	2190685.34	данные отсутствуют	данные отсутствуют
987	413095.42	2190558.74	данные отсутствуют	данные отсутствуют
988	413092.7	2190527.11	данные отсутствуют	данные отсутствуют
989	413109.59	2190526.66	данные отсутствуют	данные отсутствуют
990	413102.71	2190470.38	данные отсутствуют	данные отсутствуют

Государственный регистратор		ФГИС ЕГРН
полное наименование должности	подпись	инициалы, фамилия

М.П.



Выписка из Единого государственного реестра недвижимости об объекте недвижимости  
**Описание местоположения земельного участка**

<b>Земельный участок</b>			
(вид объекта недвижимости)			
Лист № __ Раздела <b>3.2</b>	Всего листов раздела <b>3.2</b> : __	Всего разделов: __	Всего листов выписки: __
<b>04.10.2022 № 99/2022/497545019</b>			
Кадастровый номер:		<b>47:14:0000000:39106</b>	

Сведения о характерных точках границы земельного участка				
Система координат: Местная 167				
Зона №				
Номер точки	Координаты		Описание закрепления на местности	Средняя квадратическая погрешность определения координат характерных точек границ земельного участка, м
	X	Y		
1	2	3	4	5
991	413077.6	2190469.76	данные отсутствуют	данные отсутствуют
992	413078.52	2190478.39	данные отсутствуют	данные отсутствуют
993	413017.26	2190480.5	данные отсутствуют	данные отсутствуют
994	412981.77	2190210.34	данные отсутствуют	данные отсутствуют
995	412953.96	2190210.88	данные отсутствуют	данные отсутствуют
996	412939.71	2190099.87	данные отсутствуют	данные отсутствуют
997	412924.91	2189991.74	данные отсутствуют	данные отсутствуют
998	412915.89	2189929.97	данные отсутствуют	данные отсутствуют
999	412909.75	2189887.92	данные отсутствуют	данные отсутствуют
1000	412901.5	2189812.18	данные отсутствуют	данные отсутствуют
1001	412891.72	2189727.99	данные отсутствуют	данные отсутствуют
1002	412924.41	2189723.09	данные отсутствуют	данные отсутствуют
1003	412922.3	2189700.39	данные отсутствуют	данные отсутствуют
1004	412908	2189593.34	данные отсутствуют	данные отсутствуют
1005	413023.99	2189654.16	данные отсутствуют	данные отсутствуют

Государственный регистратор		ФГИС ЕГРН
полное наименование должности	подпись	инициалы, фамилия

М.П.

Выписка из Единого государственного реестра недвижимости об объекте недвижимости  
**Описание местоположения земельного участка**

<b>Земельный участок</b>			
(вид объекта недвижимости)			
Лист № __ Раздела <b>3.2</b>	Всего листов раздела <b>3.2</b> : __	Всего разделов: __	Всего листов выписки: __
<b>04.10.2022 № 99/2022/497545019</b>			
Кадастровый номер:		<b>47:14:0000000:39106</b>	

Сведения о характерных точках границы земельного участка				
Система координат: Местная 167				
Зона №				
Номер точки	Координаты		Описание закрепления на местности	Средняя квадратическая погрешность определения координат характерных точек границ земельного участка, м
	X	Y		
1	2	3	4	5
1006	413184.21	2189740.25	данные отсутствуют	данные отсутствуют
1007	413187.56	2189746.33	данные отсутствуют	данные отсутствуют
1008	413227.29	2189793.37	данные отсутствуют	данные отсутствуют
1009	413241	2189806.69	данные отсутствуют	данные отсутствуют
1010	413320.48	2189782.72	данные отсутствуют	данные отсутствуют
1011	413411.16	2189758.08	данные отсутствуют	данные отсутствуют
1012	413417.18	2189780.24	данные отсутствуют	данные отсутствуют
1013	413450.69	2189818.98	данные отсутствуют	данные отсутствуют
1014	413461.56	2189821.82	данные отсутствуют	данные отсутствуют
1015	413467.92	2189825.24	данные отсутствуют	данные отсутствуют
1016	413497.11	2189840.94	данные отсутствуют	данные отсутствуют
1017	413520.88	2189853.73	данные отсутствуют	данные отсутствуют
1018	413562	2189875.86	данные отсутствуют	данные отсутствуют
1019	413572.58	2189881.54	данные отсутствуют	данные отсутствуют
1020	413590.88	2189891.39	данные отсутствуют	данные отсутствуют

Государственный регистратор		ФГИС ЕГРН
полное наименование должности	подпись	инициалы, фамилия

М.П.

Выписка из Единого государственного реестра недвижимости об объекте недвижимости  
**Описание местоположения земельного участка**

<b>Земельный участок</b>			
(вид объекта недвижимости)			
Лист № __ Раздела <b>3.2</b>	Всего листов раздела <b>3.2</b> : __	Всего разделов: __	Всего листов выписки: __
<b>04.10.2022 № 99/2022/497545019</b>			
Кадастровый номер:		<b>47:14:0000000:39106</b>	

Сведения о характерных точках границы земельного участка				
Система координат: Местная 167				
Зона №				
Номер точки	Координаты		Описание закрепления на местности	Средняя квадратическая погрешность определения координат характерных точек границ земельного участка, м
	X	Y		
1	2	3	4	5
1021	413615.48	2189876.41	данные отсутствуют	данные отсутствуют
1022	413725.07	2189811	данные отсутствуют	данные отсутствуют
1023	413756.86	2189815.93	данные отсутствуют	данные отсутствуют
1024	413856.3	2189830.63	данные отсутствуют	данные отсутствуют
1025	414007.33	2189934.36	данные отсутствуют	данные отсутствуют
1026	414096.44	2189996.23	данные отсутствуют	данные отсутствуют
1027	414114.71	2190009.07	данные отсутствуют	данные отсутствуют
1028	414272.82	2190116.56	данные отсутствуют	данные отсутствуют
1029	414311.45	2190142.17	данные отсутствуют	данные отсутствуют
1030	414379.05	2190226.41	данные отсутствуют	данные отсутствуют
1031	414399.1	2190246.07	данные отсутствуют	данные отсутствуют
1032	414505.5	2190372.96	данные отсутствуют	данные отсутствуют
1033	414623.91	2190501.69	данные отсутствуют	данные отсутствуют
1034	414653.88	2190528.45	данные отсутствуют	данные отсутствуют
1035	414641.42	2190530.29	данные отсутствуют	данные отсутствуют

Государственный регистратор		ФГИС ЕГРН
полное наименование должности	подпись	инициалы, фамилия

М.П.

Выписка из Единого государственного реестра недвижимости об объекте недвижимости  
**Описание местоположения земельного участка**

<b>Земельный участок</b>			
(вид объекта недвижимости)			
Лист № __ Раздела <b>3.2</b>	Всего листов раздела <b>3.2</b> : __	Всего разделов: __	Всего листов выписки: __
<b>04.10.2022 № 99/2022/497545019</b>			
Кадастровый номер:		<b>47:14:0000000:39106</b>	

Сведения о характерных точках границы земельного участка				
Система координат: Местная 167				
Зона №				
Номер точки	Координаты		Описание закрепления на местности	Средняя квадратическая погрешность определения координат характерных точек границ земельного участка, м
	X	Y		
1	2	3	4	5
1036	414630.28	2190531.84	данные отсутствуют	данные отсутствуют
1037	414614.85	2190535.34	данные отсутствуют	данные отсутствуют
1038	414608.66	2190539.07	данные отсутствуют	данные отсутствуют
1039	414600.59	2190547.12	данные отсутствуют	данные отсутствуют
1040	414598.14	2190549.29	данные отсутствуют	данные отсутствуют
1041	414591.84	2190556.05	данные отсутствуют	данные отсутствуют
1042	414585.54	2190562.04	данные отсутствуют	данные отсутствуют
1043	414578.36	2190567.77	данные отсутствуют	данные отсутствуют
1044	414571.48	2190571.48	данные отсутствуют	данные отсутствуют
1045	414561.9	2190575.07	данные отсутствуют	данные отсутствуют
1046	414543.23	2190580.94	данные отсутствуют	данные отсутствуют
1047	414498.58	2190591.57	данные отсутствуют	данные отсутствуют
1048	414414.92	2190608.3	данные отсутствуют	данные отсутствуют
1049	414389.38	2190612.89	данные отсутствуют	данные отсутствуют
1050	414315.96	2190624.08	данные отсутствуют	данные отсутствуют

Государственный регистратор		ФГИС ЕГРН
полное наименование должности	подпись	инициалы, фамилия

М.П.

Выписка из Единого государственного реестра недвижимости об объекте недвижимости  
**Описание местоположения земельного участка**

<b>Земельный участок</b>			
(вид объекта недвижимости)			
Лист № __ Раздела <b>3.2</b>	Всего листов раздела <b>3.2</b> : __	Всего разделов: __	Всего листов выписки: __
<b>04.10.2022 № 99/2022/497545019</b>			
Кадастровый номер:		<b>47:14:0000000:39106</b>	

Сведения о характерных точках границы земельного участка				
Система координат: Местная 167				
Зона №				
Номер точки	Координаты		Описание закрепления на местности	Средняя квадратическая погрешность определения координат характерных точек границ земельного участка, м
	X	Y		
1	2	3	4	5
1051	414192.05	2190648.55	данные отсутствуют	данные отсутствуют
1052	414199.12	2190693.17	данные отсутствуют	данные отсутствуют
1053	414212.05	2190774.76	данные отсутствуют	данные отсутствуют
1054	414217.42	2190806.2	данные отсутствуют	данные отсутствуют
1055	414217.93	2190809.19	данные отсутствуют	данные отсутствуют
1056	414200.34	2190808.81	данные отсутствуют	данные отсутствуют
1057	414184.37	2190812.22	данные отсутствуют	данные отсутствуют
1058	414172.19	2190826.44	данные отсутствуют	данные отсутствуют
1059	414162.67	2190831.8	данные отсутствуют	данные отсутствуют
1060	414153.1	2190826.51	данные отсутствуют	данные отсутствуют
1061	414135.29	2190810.64	данные отсутствуют	данные отсутствуют
1062	414111.72	2190806.89	данные отсутствуют	данные отсутствуют
1063	414084.07	2190810.42	данные отсутствуют	данные отсутствуют
1064	414058.86	2190831.16	данные отсутствуют	данные отсутствуют
1065	414051.3	2190837.15	данные отсутствуют	данные отсутствуют

Государственный регистратор		ФГИС ЕГРН
полное наименование должности	подпись	инициалы, фамилия

М.П.

Выписка из Единого государственного реестра недвижимости об объекте недвижимости  
**Описание местоположения земельного участка**

<b>Земельный участок</b>			
(вид объекта недвижимости)			
Лист № __ Раздела <b>3.2</b>	Всего листов раздела <b>3.2</b> : __	Всего разделов: __	Всего листов выписки: __
<b>04.10.2022 № 99/2022/497545019</b>			
Кадастровый номер:		<b>47:14:0000000:39106</b>	

Сведения о характерных точках границы земельного участка				
Система координат: Местная 167				
Зона №				
Номер точки	Координаты		Описание закрепления на местности	Средняя квадратическая погрешность определения координат характерных точек границ земельного участка, м
	X	Y		
1	2	3	4	5
1066	414041.73	2190838.27	данные отсутствуют	данные отсутствуют
1067	413006.76	2190709.78	данные отсутствуют	данные отсутствуют
1068	412990.58	2190508.72	данные отсутствуют	данные отсутствуют
1069	413006.19	2190507.66	данные отсутствуют	данные отсутствуют
1070	413007.19	2190510.95	данные отсутствуют	данные отсутствуют
1071	413072.97	2190507.67	данные отсутствуют	данные отсутствуют
1072	413081.4	2190572.85	данные отсутствуют	данные отсутствуют
1073	413074.9	2190574.46	данные отсутствуют	данные отсутствуют
1074	413077.8	2190600.81	данные отсутствуют	данные отсутствуют
1075	413090.36	2190600.3	данные отсутствуют	данные отсутствуют
1076	413101.74	2190688.38	данные отсутствуют	данные отсутствуют
1077	413076.18	2190693.33	данные отсутствуют	данные отсутствуют
1078	413071.05	2190693.36	данные отсутствуют	данные отсутствуют
1079	413072.89	2190680.73	данные отсутствуют	данные отсутствуют
1080	413073.89	2190680.72	данные отсутствуют	данные отсутствуют

Государственный регистратор		ФГИС ЕГРН
полное наименование должности	подпись	инициалы, фамилия

М.П.

Выписка из Единого государственного реестра недвижимости об объекте недвижимости  
**Описание местоположения земельного участка**

<b>Земельный участок</b>			
(вид объекта недвижимости)			
Лист № __ Раздела <b>3.2</b>	Всего листов раздела <b>3.2</b> : __	Всего разделов: __	Всего листов выписки: __
<b>04.10.2022 № 99/2022/497545019</b>			
Кадастровый номер:		<b>47:14:0000000:39106</b>	

Сведения о характерных точках границы земельного участка				
Система координат: Местная 167				
Зона №				
Номер точки	Координаты		Описание закрепления на местности	Средняя квадратическая погрешность определения координат характерных точек границ земельного участка, м
	X	Y		
1	2	3	4	5
1081	413073.89	2190679.72	данные отсутствуют	данные отсутствуют
1082	413072.89	2190679.73	данные отсутствуют	данные отсутствуют
1083	412990.28	2190498.91	данные отсутствуют	данные отсутствуют
1084	412956.39	2190228.24	данные отсутствуют	данные отсутствуют
1085	412970.88	2190227.01	данные отсутствуют	данные отсутствуют
1086	413002.44	2190497.7	данные отсутствуют	данные отсутствуют
1087	413019.59	2190952.54	данные отсутствуют	данные отсутствуют
1088	413015.12	2190872.67	данные отсутствуют	данные отсутствуют
1089	413015.07	2190865.86	данные отсутствуют	данные отсутствуют
1090	413007.85	2190726.31	данные отсутствуют	данные отсутствуют
1091	413199.54	2190684.25	данные отсутствуют	данные отсутствуют
1092	413244.87	2190675.72	данные отсутствуют	данные отсутствуют
1093	413387.52	2190719.7	данные отсутствуют	данные отсутствуют
1094	413484.93	2190750.02	данные отсутствуют	данные отсутствуют
1095	413555.36	2190772.47	данные отсутствуют	данные отсутствуют

Государственный регистратор		ФГИС ЕГРН
полное наименование должности	подпись	инициалы, фамилия

М.П.

Выписка из Единого государственного реестра недвижимости об объекте недвижимости  
**Описание местоположения земельного участка**

<b>Земельный участок</b>			
(вид объекта недвижимости)			
Лист № __ Раздела <b>3.2</b>	Всего листов раздела <b>3.2</b> : __	Всего разделов: __	Всего листов выписки: __
<b>04.10.2022 № 99/2022/497545019</b>			
Кадастровый номер:		<b>47:14:0000000:39106</b>	

Сведения о характерных точках границы земельного участка				
Система координат: Местная 167				
Зона №				
Номер точки	Координаты		Описание закрепления на местности	Средняя квадратическая погрешность определения координат характерных точек границ земельного участка, м
	X	Y		
1	2	3	4	5
1096	413538.1	2190783.69	данные отсутствуют	данные отсутствуют
1097	413526.9	2190790.8	данные отсутствуют	данные отсутствуют
1098	413522.07	2190792.61	данные отсутствуют	данные отсутствуют
1099	413515.76	2190793.42	данные отсутствуют	данные отсутствуют
1100	413502.83	2190793.21	данные отсутствуют	данные отсутствуют
1101	413496.57	2190791.72	данные отсутствуют	данные отсутствуют
1102	413493.2	2190790.14	данные отсутствуют	данные отсутствуют
1103	413489.26	2190785.97	данные отсутствуют	данные отсутствуют
1104	413488.6	2190781.16	данные отсутствуют	данные отсутствуют
1105	413488.1	2190776.05	данные отсутствуют	данные отсутствуют
1106	413486.18	2190771.61	данные отсутствуют	данные отсутствуют
1107	413483.32	2190767.05	данные отсутствуют	данные отсутствуют
1108	413476.31	2190763.34	данные отсутствуют	данные отсутствуют
1109	413467.8	2190762.28	данные отсутствуют	данные отсутствуют
1110	413460.72	2190763.45	данные отсутствуют	данные отсутствуют

Государственный регистратор		ФГИС ЕГРН
полное наименование должности	подпись	инициалы, фамилия

М.П.



Выписка из Единого государственного реестра недвижимости об объекте недвижимости  
**Описание местоположения земельного участка**

<b>Земельный участок</b>			
(вид объекта недвижимости)			
Лист № __ Раздела <b>3.2</b>	Всего листов раздела <b>3.2</b> : __	Всего разделов: __	Всего листов выписки: __
<b>04.10.2022 № 99/2022/497545019</b>			
Кадастровый номер:		<b>47:14:0000000:39106</b>	

Сведения о характерных точках границы земельного участка				
Система координат: Местная 167				
Зона №				
Номер точки	Координаты		Описание закрепления на местности	Средняя квадратическая погрешность определения координат характерных точек границ земельного участка, м
	X	Y		
1	2	3	4	5
1111	413453.04	2190767.49	данные отсутствуют	данные отсутствуют
1112	413444.95	2190772.16	данные отсутствуют	данные отсутствуют
1113	413435.66	2190776.14	данные отсутствуют	данные отсутствуют
1114	413429	2190776.75	данные отсутствуют	данные отсутствуют
1115	413413.69	2190772.22	данные отсутствуют	данные отсутствуют
1116	413380.29	2190755.39	данные отсутствуют	данные отсутствуют
1117	413372.13	2190754.14	данные отсутствуют	данные отсутствуют
1118	413362.7	2190753.19	данные отсутствуют	данные отсутствуют
1119	413354.81	2190752.89	данные отсутствуют	данные отсутствуют
1120	413346.15	2190756.61	данные отсутствуют	данные отсутствуют
1121	413339.74	2190759.86	данные отсутствуют	данные отсутствуют
1122	413331.67	2190767.88	данные отсутствуют	данные отсутствуют
1123	413324.87	2190781.41	данные отсутствуют	данные отсутствуют
1124	413320.41	2190791.81	данные отсутствуют	данные отсутствуют
1125	413315.76	2190797.87	данные отсутствуют	данные отсутствуют

Государственный регистратор		ФГИС ЕГРН
полное наименование должности	подпись	инициалы, фамилия

М.П.

Выписка из Единого государственного реестра недвижимости об объекте недвижимости  
**Описание местоположения земельного участка**

<b>Земельный участок</b>			
(вид объекта недвижимости)			
Лист № __ Раздела <b>3.2</b>	Всего листов раздела <b>3.2</b> : __	Всего разделов: __	Всего листов выписки: __
<b>04.10.2022 № 99/2022/497545019</b>			
Кадастровый номер:		<b>47:14:0000000:39106</b>	

Сведения о характерных точках границы земельного участка				
Система координат: Местная 167				
Зона №				
Номер точки	Координаты		Описание закрепления на местности	Средняя квадратическая погрешность определения координат характерных точек границ земельного участка, м
	X	Y		
1	2	3	4	5
1126	413311.93	2190799.52	данные отсутствуют	данные отсутствуют
1127	413307.24	2190798.4	данные отсутствуют	данные отсутствуют
1128	413303.54	2190795.54	данные отсутствуют	данные отсутствуют
1129	413301.78	2190791.79	данные отсутствуют	данные отсутствуют
1130	413301.78	2190782.2	данные отсутствуют	данные отсутствуют
1131	413301.39	2190776.11	данные отсутствуют	данные отсутствуют
1132	413299.33	2190771.08	данные отсутствуют	данные отсутствуют
1133	413294.1	2190767.22	данные отсутствуют	данные отсутствуют
1134	413285.02	2190766.96	данные отсутствуют	данные отсутствуют
1135	413278.29	2190768.78	данные отсутствуют	данные отсутствуют
1136	413266.11	2190776.66	данные отсутствуют	данные отсутствуют
1137	413251.71	2190786.07	данные отсутствуют	данные отсутствуют
1138	413237.03	2190791.39	данные отсутствуют	данные отсутствуют
1139	413229.05	2190797.19	данные отсутствуют	данные отсутствуют
1140	413223.35	2190802.81	данные отсутствуют	данные отсутствуют

Государственный регистратор		ФГИС ЕГРН
полное наименование должности	подпись	инициалы, фамилия

М.П.

Выписка из Единого государственного реестра недвижимости об объекте недвижимости  
**Описание местоположения земельного участка**

<b>Земельный участок</b>			
(вид объекта недвижимости)			
Лист № __ Раздела <b>3.2</b>	Всего листов раздела <b>3.2</b> : __	Всего разделов: __	Всего листов выписки: __
<b>04.10.2022 № 99/2022/497545019</b>			
Кадастровый номер:		<b>47:14:0000000:39106</b>	

Сведения о характерных точках границы земельного участка				
Система координат: Местная 167				
Зона №				
Номер точки	Координаты		Описание закрепления на местности	Средняя квадратическая погрешность определения координат характерных точек границ земельного участка, м
	X	Y		
1	2	3	4	5
1141	413221.98	2190811.55	данные отсутствуют	данные отсутствуют
1142	413226.33	2190816.66	данные отсутствуют	данные отсутствуют
1143	413234.63	2190820.33	данные отсутствуют	данные отсутствуют
1144	413244.91	2190823.39	данные отсутствуют	данные отсутствуют
1145	413249.51	2190827.25	данные отсутствуют	данные отсутствуют
1146	413252.27	2190830.19	данные отсутствуют	данные отсутствуют
1147	413253.1	2190833.57	данные отсутствуют	данные отсутствуют
1148	413250.13	2190837.49	данные отсутствуют	данные отсутствуют
1149	413246.19	2190839.38	данные отсутствуют	данные отсутствуют
1150	413240.37	2190841.48	данные отсутствуют	данные отсутствуют
1151	413236.15	2190848.67	данные отсутствуют	данные отсутствуют
1152	413236.64	2190852.79	данные отсутствуют	данные отсутствуют
1153	413248.4	2190859.62	данные отсутствуют	данные отсутствуют
1154	413254.18	2190862.55	данные отсутствуют	данные отсутствуют
1155	413257.57	2190865.2	данные отсутствуют	данные отсутствуют

Государственный регистратор		ФГИС ЕГРН
полное наименование должности	подпись	инициалы, фамилия

М.П.

Выписка из Единого государственного реестра недвижимости об объекте недвижимости  
**Описание местоположения земельного участка**

<b>Земельный участок</b>			
(вид объекта недвижимости)			
Лист № __ Раздела <b>3.2</b>	Всего листов раздела <b>3.2</b> : __	Всего разделов: __	Всего листов выписки: __
<b>04.10.2022 № 99/2022/497545019</b>			
Кадастровый номер:		<b>47:14:0000000:39106</b>	

Сведения о характерных точках границы земельного участка				
Система координат: Местная 167				
Зона №				
Номер точки	Координаты		Описание закрепления на местности	Средняя квадратическая погрешность определения координат характерных точек границ земельного участка, м
	X	Y		
1	2	3	4	5
1156	413259.64	2190868.96	данные отсутствуют	данные отсутствуют
1157	413259.52	2190872.62	данные отсутствуют	данные отсутствуют
1158	413257.72	2190879.09	данные отсутствуют	данные отсутствуют
1159	413251.52	2190886.31	данные отсутствуют	данные отсутствуют
1160	413243.6	2190890.94	данные отсутствуют	данные отсутствуют
1161	413228.42	2190895.5	данные отсутствуют	данные отсутствуют
1162	413216.68	2190898.67	данные отсутствуют	данные отсутствуют
1163	413201.92	2190900.2	данные отсутствуют	данные отсутствуют
1164	413186.05	2190898.75	данные отсутствуют	данные отсутствуют
1165	413177.76	2190901.11	данные отсутствуют	данные отсутствуют
1166	413169.06	2190901.96	данные отсутствуют	данные отсутствуют
1167	413159.4	2190900.7	данные отсутствуют	данные отсутствуют
1168	413153.59	2190897.62	данные отсутствуют	данные отсутствуют
1169	413147.74	2190888.75	данные отсутствуют	данные отсутствуют
1170	413141.32	2190876.46	данные отсутствуют	данные отсутствуют

Государственный регистратор		ФГИС ЕГРН
полное наименование должности	подпись	инициалы, фамилия

М.П.

Выписка из Единого государственного реестра недвижимости об объекте недвижимости  
**Описание местоположения земельного участка**

<b>Земельный участок</b>			
(вид объекта недвижимости)			
Лист № __ Раздела <b>3.2</b>	Всего листов раздела <b>3.2</b> : __	Всего разделов: __	Всего листов выписки: __
<b>04.10.2022 № 99/2022/497545019</b>			
Кадастровый номер:		<b>47:14:0000000:39106</b>	

Сведения о характерных точках границы земельного участка				
Система координат: Местная 167				
Зона №				
Номер точки	Координаты		Описание закрепления на местности	Средняя квадратическая погрешность определения координат характерных точек границ земельного участка, м
	X	Y		
1	2	3	4	5
1171	413133.44	2190863.42	данные отсутствуют	данные отсутствуют
1172	413126.49	2190853.94	данные отсутствуют	данные отсутствуют
1173	413115.74	2190845.74	данные отсутствуют	данные отсутствуют
1174	413106.46	2190842.32	данные отсутствуют	данные отсутствуют
1175	413094.41	2190840.93	данные отсутствуют	данные отсутствуют
1176	413086.03	2190841.57	данные отсутствуют	данные отсутствуют
1177	413081.21	2190845.45	данные отсутствуют	данные отсутствуют
1178	413078.53	2190848.3	данные отсутствуют	данные отсутствуют
1179	413078.92	2190851.82	данные отсутствуют	данные отсутствуют
1180	413082.96	2190857.31	данные отсутствуют	данные отсутствуют
1181	413088.76	2190862.59	данные отсутствуют	данные отсутствуют
1182	413092.09	2190866.11	данные отсутствуют	данные отсутствуют
1183	413092.33	2190871.1	данные отсутствуют	данные отсутствуют
1184	413091.27	2190876.54	данные отсутствуют	данные отсутствуют
1185	413087.01	2190881.41	данные отсутствуют	данные отсутствуют

Государственный регистратор		ФГИС ЕГРН
полное наименование должности	подпись	инициалы, фамилия

М.П.

Выписка из Единого государственного реестра недвижимости об объекте недвижимости  
**Описание местоположения земельного участка**

<b>Земельный участок</b>			
(вид объекта недвижимости)			
Лист № __ Раздела <b>3.2</b>	Всего листов раздела <b>3.2</b> : __	Всего разделов: __	Всего листов выписки: __
<b>04.10.2022 № 99/2022/497545019</b>			
Кадастровый номер:		<b>47:14:0000000:39106</b>	

Сведения о характерных точках границы земельного участка				
Система координат: Местная 167				
Зона №				
Номер точки	Координаты		Описание закрепления на местности	Средняя квадратическая погрешность определения координат характерных точек границ земельного участка, м
	X	Y		
1	2	3	4	5
1186	413080.69	2190884.99	данные отсутствуют	данные отсутствуют
1187	413073.95	2190887.48	данные отсутствуют	данные отсутствуют
1188	413067.04	2190887.46	данные отсутствуют	данные отсутствуют
1189	413061.75	2190885.34	данные отсутствуют	данные отсутствуют
1190	413056.93	2190880.73	данные отсутствуют	данные отсутствуют
1191	413052.48	2190875.67	данные отсутствуют	данные отсутствуют
1192	413048.28	2190872.87	данные отсутствуют	данные отсутствуют
1193	413042.82	2190871.09	данные отсутствуют	данные отсутствуют
1194	413037.58	2190871.77	данные отсутствуют	данные отсутствуют
1195	413033.6	2190878.8	данные отсутствуют	данные отсутствуют
1196	413031.42	2190890.11	данные отсутствуют	данные отсутствуют
1197	413030.73	2190913.45	данные отсутствуют	данные отсутствуют
1198	413030.05	2190931.42	данные отсутствуют	данные отсутствуют
1199	413026.98	2190945.16	данные отсутствуют	данные отсутствуют
1200	413025.47	2190948.8	данные отсутствуют	данные отсутствуют

Государственный регистратор		ФГИС ЕГРН
полное наименование должности	подпись	инициалы, фамилия

М.П.

Выписка из Единого государственного реестра недвижимости об объекте недвижимости  
**Описание местоположения земельного участка**

<b>Земельный участок</b>			
(вид объекта недвижимости)			
Лист № __ Раздела <b>3.2</b>	Всего листов раздела <b>3.2</b> : __	Всего разделов: __	Всего листов выписки: __
<b>04.10.2022 № 99/2022/497545019</b>			
Кадастровый номер:		<b>47:14:0000000:39106</b>	

Сведения о характерных точках границы земельного участка				
Система координат: Местная 167				
Зона №				
Номер точки	Координаты		Описание закрепления на местности	Средняя квадратическая погрешность определения координат характерных точек границ земельного участка, м
	X	Y		
1	2	3	4	5
1201	413023.05	2190951.48	данные отсутствуют	данные отсутствуют
1202	413370.15	2190715.8	данные отсутствуют	данные отсутствуют
1203	413370.43	2190714.84	данные отсутствуют	данные отсутствуют
1204	413369.47	2190714.56	данные отсутствуют	данные отсутствуют
1205	413369.19	2190715.52	данные отсутствуют	данные отсутствуют
1206	406943.34	2186374.89	данные отсутствуют	данные отсутствуют
1207	406930.36	2186304.11	данные отсутствуют	данные отсутствуют
1208	406901.62	2186111.88	данные отсутствуют	данные отсутствуют
1209	406866.43	2185860.27	данные отсутствуют	данные отсутствуют
1210	406848.16	2185764.72	данные отсутствуют	данные отсутствуют
1211	406836.47	2185705.83	данные отсутствуют	данные отсутствуют
1212	406770.07	2185427.58	данные отсутствуют	данные отсутствуют
1213	406702.72	2185059.29	данные отсутствуют	данные отсутствуют
1214	406706.54	2185057.44	данные отсутствуют	данные отсутствуют
1215	406716.88	2185078.07	данные отсутствуют	данные отсутствуют

Государственный регистратор		ФГИС ЕГРН
полное наименование должности	подпись	инициалы, фамилия

М.П.

Выписка из Единого государственного реестра недвижимости об объекте недвижимости  
**Описание местоположения земельного участка**

<b>Земельный участок</b>			
<small>(вид объекта недвижимости)</small>			
Лист № __ Раздела <b>3.2</b>	Всего листов раздела <b>3.2</b> : __	Всего разделов: __	Всего листов выписки: __
<b>04.10.2022 № 99/2022/497545019</b>			
Кадастровый номер:		<b>47:14:0000000:39106</b>	

Сведения о характерных точках границы земельного участка				
Система координат: Местная 167				
Зона №				
Номер точки	Координаты		Описание закрепления на местности	Средняя квадратическая погрешность определения координат характерных точек границ земельного участка, м
	X	Y		
1	2	3	4	5
1216	406735.01	2185123.25	данные отсутствуют	данные отсутствуют
1217	406755.68	2185179.05	данные отсутствуют	данные отсутствуют
1218	406791.18	2185271.63	данные отсутствуют	данные отсутствуют
1219	406816.44	2185330.53	данные отсутствуют	данные отсутствуют
1220	406851.78	2185407.29	данные отсутствуют	данные отсутствуют
1221	406870.57	2185443.63	данные отсутствуют	данные отсутствуют
1222	406896.65	2185490.94	данные отсутствуют	данные отсутствуют
1223	406911.3	2185523.02	данные отсутствуют	данные отсутствуют
1224	406935.71	2185566.53	данные отсутствуют	данные отсутствуют
1225	406959.98	2185614.45	данные отсутствуют	данные отсутствуют
1226	406984.97	2185659.66	данные отсутствуют	данные отсутствуют
1227	406990.53	2185670.59	данные отсутствуют	данные отсутствуют
1228	407012.47	2185708.17	данные отсутствуют	данные отсутствуют
1229	407022.09	2185730.38	данные отсутствуют	данные отсутствуют
1230	407031.72	2185751.56	данные отсутствуют	данные отсутствуют

Государственный регистратор		ФГИС ЕГРН
полное наименование должности	подпись	инициалы, фамилия

М.П.



Выписка из Единого государственного реестра недвижимости об объекте недвижимости  
**Описание местоположения земельного участка**

<b>Земельный участок</b>			
(вид объекта недвижимости)			
Лист № __ Раздела <b>3.2</b>	Всего листов раздела <b>3.2</b> : __	Всего разделов: __	Всего листов выписки: __
<b>04.10.2022 № 99/2022/497545019</b>			
Кадастровый номер:		<b>47:14:0000000:39106</b>	

Сведения о характерных точках границы земельного участка				
Система координат: Местная 167				
Зона №				
Номер точки	Координаты		Описание закрепления на местности	Средняя квадратическая погрешность определения координат характерных точек границ земельного участка, м
	X	Y		
1	2	3	4	5
1231	407038.03	2185765.26	данные отсутствуют	данные отсутствуют
1232	407042.05	2185782.71	данные отсутствуют	данные отсутствуют
1233	407044.04	2185804.68	данные отсутствуют	данные отсутствуют
1234	407045.76	2185840.21	данные отсутствуют	данные отсутствуют
1235	407048.05	2185909.79	данные отсутствуют	данные отсутствуют
1236	407048.28	2185970.64	данные отсутствуют	данные отсутствуют
1237	407048.43	2186008.75	данные отсутствуют	данные отсутствуют
1238	407045.7	2186056.81	данные отсутствуют	данные отсутствуют
1239	407042.5	2186095.78	данные отсутствуют	данные отсутствуют
1240	407031.75	2186136.81	данные отсутствуют	данные отсутствуют
1241	407024.72	2186166.66	данные отсутствуют	данные отсутствуют
1242	407014.03	2186201.51	данные отсутствуют	данные отсутствуют
1243	406979.93	2186286.79	данные отсутствуют	данные отсутствуют
1244	406955.59	2186345.62	данные отсутствуют	данные отсутствуют
1245	405946.01	2183029.63	данные отсутствуют	данные отсутствуют

Государственный регистратор		ФГИС ЕГРН
полное наименование должности	подпись	инициалы, фамилия

М.П.

Выписка из Единого государственного реестра недвижимости об объекте недвижимости  
**Описание местоположения земельного участка**

<b>Земельный участок</b>			
(вид объекта недвижимости)			
Лист № __ Раздела <b>3.2</b>	Всего листов раздела <b>3.2</b> : __	Всего разделов: __	Всего листов выписки: __
<b>04.10.2022 № 99/2022/497545019</b>			
Кадастровый номер:		<b>47:14:0000000:39106</b>	

Сведения о характерных точках границы земельного участка				
Система координат: Местная 167				
Зона №				
Номер точки	Координаты		Описание закрепления на местности	Средняя квадратическая погрешность определения координат характерных точек границ земельного участка, м
	X	Y		
1	2	3	4	5
1246	405582.69	2183154.41	данные отсутствуют	данные отсутствуют
1247	405735.2	2183640.16	данные отсутствуют	данные отсутствуют
1248	405476.24	2183733.43	данные отсутствуют	данные отсутствуют
1249	405553.82	2183979.48	данные отсутствуют	данные отсутствуют
1250	405664.11	2183940.43	данные отсутствуют	данные отсутствуют
1251	405710.51	2184071.46	данные отсутствуют	данные отсутствуют
1252	405365.38	2184199.36	данные отсутствуют	данные отсутствуют
1253	405381.92	2184406.46	данные отсутствуют	данные отсутствуют
1254	405573.51	2184791.6	данные отсутствуют	данные отсутствуют
1255	406192.63	2184560.12	данные отсутствуют	данные отсутствуют
1256	406213.17	2184697.59	данные отсутствуют	данные отсутствуют
1257	406172.14	2184797.49	данные отсутствуют	данные отсутствуют
1258	406193.77	2184830.03	данные отсутствуют	данные отсутствуют
1259	406179.19	2184840.72	данные отсутствуют	данные отсутствуют
1260	406229.74	2184958.86	данные отсутствуют	данные отсутствуют

Государственный регистратор		ФГИС ЕГРН
полное наименование должности	подпись	инициалы, фамилия

М.П.

Выписка из Единого государственного реестра недвижимости об объекте недвижимости  
**Описание местоположения земельного участка**

<b>Земельный участок</b>			
(вид объекта недвижимости)			
Лист № __ Раздела <b>3.2</b>	Всего листов раздела <b>3.2</b> : __	Всего разделов: __	Всего листов выписки: __
<b>04.10.2022 № 99/2022/497545019</b>			
Кадастровый номер:		<b>47:14:0000000:39106</b>	

Сведения о характерных точках границы земельного участка				
Система координат: Местная 167				
Зона №				
Номер точки	Координаты		Описание закрепления на местности	Средняя квадратическая погрешность определения координат характерных точек границ земельного участка, м
	X	Y		
1	2	3	4	5
1261	406268.99	2185079.64	данные отсутствуют	данные отсутствуют
1262	406587.08	2184966.48	данные отсутствуют	данные отсутствуют
1263	406588.63	2184975	данные отсутствуют	данные отсутствуют
1264	406601.31	2184982.23	данные отсутствуют	данные отсутствуют
1265	406604.4	2184992.08	данные отсутствуют	данные отсутствуют
1266	406636.5	2185156.88	данные отсутствуют	данные отсутствуют
1267	406705.62	2185517.29	данные отсутствуют	данные отсутствуют
1268	406726.01	2185658.07	данные отсутствуют	данные отсутствуют
1269	406736.02	2185658.81	данные отсутствуют	данные отсутствуют
1270	406737.38	2185666.7	данные отсутствуют	данные отсутствуют
1271	406589	2185662.86	данные отсутствуют	данные отсутствуют
1272	406442.67	2185668.6	данные отсутствуют	данные отсутствуют
1273	406346.84	2185676.58	данные отсутствуют	данные отсутствуют
1274	406262.12	2186205.9	данные отсутствуют	данные отсутствуют
1275	406258.02	2186231.73	данные отсутствуют	данные отсутствуют

Государственный регистратор		ФГИС ЕГРН
полное наименование должности	подпись	инициалы, фамилия

М.П.

Выписка из Единого государственного реестра недвижимости об объекте недвижимости  
**Описание местоположения земельного участка**

<b>Земельный участок</b>			
(вид объекта недвижимости)			
Лист № __ Раздела <b>3.2</b>	Всего листов раздела <b>3.2</b> : __	Всего разделов: __	Всего листов выписки: __
<b>04.10.2022 № 99/2022/497545019</b>			
Кадастровый номер:		<b>47:14:0000000:39106</b>	

Сведения о характерных точках границы земельного участка				
Система координат: Местная 167				
Зона №				
Номер точки	Координаты		Описание закрепления на местности	Средняя квадратическая погрешность определения координат характерных точек границ земельного участка, м
	X	Y		
1	2	3	4	5
1276	406242.69	2186319.78	данные отсутствуют	данные отсутствуют
1277	406121.03	2186264.26	данные отсутствуют	данные отсутствуют
1278	405814.26	2186122.42	данные отсутствуют	данные отсутствуют
1279	405650.33	2186046.71	данные отсутствуют	данные отсутствуют
1280	405554.55	2186002.38	данные отсутствуют	данные отсутствуют
1281	405534.95	2185993.08	данные отсутствуют	данные отсутствуют
1282	405465.45	2185960.48	данные отсутствуют	данные отсутствуют
1283	405435.57	2185924.28	данные отсутствуют	данные отсутствуют
1284	405436.55	2185923.43	данные отсутствуют	данные отсутствуют
1285	405434.6	2185921.15	данные отсутствуют	данные отсутствуют
1286	405433.63	2185921.97	данные отсутствуют	данные отсутствуют
1287	405360.12	2185832.9	данные отсутствуют	данные отсутствуют
1288	405132.02	2185493.81	данные отсутствуют	данные отсутствуют
1289	405104.92	2185457.23	данные отсутствуют	данные отсутствуют
1290	405058.34	2185394.58	данные отсутствуют	данные отсутствуют

Государственный регистратор		ФГИС ЕГРН
полное наименование должности	подпись	инициалы, фамилия

М.П.

Выписка из Единого государственного реестра недвижимости об объекте недвижимости  
**Описание местоположения земельного участка**

<b>Земельный участок</b>			
(вид объекта недвижимости)			
Лист № __ Раздела <b>3.2</b>	Всего листов раздела <b>3.2</b> : __	Всего разделов: __	Всего листов выписки: __
<b>04.10.2022 № 99/2022/497545019</b>			
Кадастровый номер:		<b>47:14:0000000:39106</b>	

Сведения о характерных точках границы земельного участка				
Система координат: Местная 167				
Зона №				
Номер точки	Координаты		Описание закрепления на местности	Средняя квадратическая погрешность определения координат характерных точек границ земельного участка, м
	X	Y		
1	2	3	4	5
1291	405002.97	2185470.67	данные отсутствуют	данные отсутствуют
1292	404988.39	2185497.78	данные отсутствуют	данные отсутствуют
1293	404973.71	2185521.57	данные отсутствуют	данные отсутствуют
1294	404942.59	2185572.02	данные отсутствуют	данные отсутствуют
1295	404924.21	2185601.81	данные отсутствуют	данные отсутствуют
1296	404905.83	2185631.6	данные отсутствуют	данные отсутствуют
1297	404887.37	2185661.53	данные отсутствуют	данные отсутствуют
1298	404869.93	2185691.69	данные отсутствуют	данные отсутствуют
1299	404852.41	2185721.99	данные отсутствуют	данные отсутствуют
1300	404834.88	2185752.29	данные отсутствуют	данные отсутствуют
1301	404830.06	2185760.63	данные отсутствуют	данные отсутствуют
1302	404824.2	2185771.16	данные отсутствуют	данные отсутствуют
1303	404817.72	2185782.81	данные отсутствуют	данные отсутствуют
1304	404766.9	2185866.04	данные отсутствуют	данные отсутствуют
1305	404490.59	2185823.15	данные отсутствуют	данные отсутствуют

Государственный регистратор		ФГИС ЕГРН
полное наименование должности	подпись	инициалы, фамилия

М.П.

Выписка из Единого государственного реестра недвижимости об объекте недвижимости  
**Описание местоположения земельного участка**

<b>Земельный участок</b>			
(вид объекта недвижимости)			
Лист № __ Раздела <b>3.2</b>	Всего листов раздела <b>3.2</b> : __	Всего разделов: __	Всего листов выписки: __
<b>04.10.2022 № 99/2022/497545019</b>			
Кадастровый номер:		<b>47:14:0000000:39106</b>	

Сведения о характерных точках границы земельного участка				
Система координат: Местная 167				
Зона №				
Номер точки	Координаты		Описание закрепления на местности	Средняя квадратическая погрешность определения координат характерных точек границ земельного участка, м
	X	Y		
1	2	3	4	5
1306	404446.74	2185816.77	данные отсутствуют	данные отсутствуют
1307	404022.21	2185749.81	данные отсутствуют	данные отсутствуют
1308	403957.84	2185741.34	данные отсутствуют	данные отсутствуют
1309	403959.07	2185386.13	данные отсутствуют	данные отсутствуют
1310	403960.37	2185287.49	данные отсутствуют	данные отсутствуют
1311	403971.37	2185283.22	данные отсутствуют	данные отсутствуют
1312	404317.87	2185113.58	данные отсутствуют	данные отсутствуют
1313	404490.31	2185030.31	данные отсутствуют	данные отсутствуют
1314	404613.24	2184971.66	данные отсутствуют	данные отсутствуют
1315	404676.13	2185039.61	данные отсутствуют	данные отсутствуют
1316	404722.89	2185094.88	данные отсутствуют	данные отсутствуют
1317	404782.16	2185162.33	данные отсутствуют	данные отсутствуют
1318	404833.55	2185223.68	данные отсутствуют	данные отсутствуют
1319	404884.98	2185282.5	данные отсутствуют	данные отсутствуют
1320	404948.62	2185360.36	данные отсутствуют	данные отсутствуют

Государственный регистратор		ФГИС ЕГРН
полное наименование должности	подпись	инициалы, фамилия

М.П.

Выписка из Единого государственного реестра недвижимости об объекте недвижимости  
**Описание местоположения земельного участка**

<b>Земельный участок</b>			
(вид объекта недвижимости)			
Лист № __ Раздела <b>3.2</b>	Всего листов раздела <b>3.2</b> : __	Всего разделов: __	Всего листов выписки: __
<b>04.10.2022 № 99/2022/497545019</b>			
Кадастровый номер:		<b>47:14:0000000:39106</b>	

Сведения о характерных точках границы земельного участка				
Система координат: Местная 167				
Зона №				
Номер точки	Координаты		Описание закрепления на местности	Средняя квадратическая погрешность определения координат характерных точек границ земельного участка, м
	X	Y		
1	2	3	4	5
1321	405014.77	2185439.18	данные отсутствуют	данные отсутствуют
1322	405016.89	2185435.71	данные отсутствуют	данные отсутствуют
1323	404951.64	2185357.96	данные отсутствуют	данные отсутствуют
1324	404887.92	2185280.03	данные отсутствуют	данные отсутствуют
1325	404836.47	2185221.19	данные отсутствуют	данные отсутствуют
1326	404785.09	2185159.83	данные отсутствуют	данные отсутствуют
1327	404725.86	2185092.43	данные отсутствуют	данные отсутствуют
1328	404679.05	2185037.11	данные отсутствуют	данные отсутствуют
1329	404616.89	2184969.92	данные отсутствуют	данные отсутствуют
1330	404654.03	2184952.2	данные отсутствуют	данные отсутствуют
1331	404527.25	2184629.04	данные отсутствуют	данные отсутствуют
1332	404428.82	2184384.36	данные отсутствуют	данные отсутствуют
1333	404366.28	2184284.05	данные отсутствуют	данные отсутствуют
1334	404372.95	2184277.64	данные отсутствуют	данные отсутствуют
1335	404433.76	2184219.07	данные отсутствуют	данные отсутствуют

Государственный регистратор		ФГИС ЕГРН
полное наименование должности	подпись	инициалы, фамилия

М.П.

Выписка из Единого государственного реестра недвижимости об объекте недвижимости  
**Описание местоположения земельного участка**

<b>Земельный участок</b>			
(вид объекта недвижимости)			
Лист № __ Раздела <b>3.2</b>	Всего листов раздела <b>3.2</b> : __	Всего разделов: __	Всего листов выписки: __
<b>04.10.2022 № 99/2022/497545019</b>			
Кадастровый номер:		<b>47:14:0000000:39106</b>	

Сведения о характерных точках границы земельного участка				
Система координат: Местная 167				
Зона №				
Номер точки	Координаты		Описание закрепления на местности	Средняя квадратическая погрешность определения координат характерных точек границ земельного участка, м
	X	Y		
1	2	3	4	5
1336	404451.78	2184155.75	данные отсутствуют	данные отсутствуют
1337	404475.34	2184124.52	данные отсутствуют	данные отсутствуют
1338	404499.35	2184088.55	данные отсутствуют	данные отсутствуют
1339	404508.17	2184071.95	данные отсутствуют	данные отсутствуют
1340	404499.75	2184044.62	данные отсутствуют	данные отсутствуют
1341	404500.23	2183995.62	данные отсутствуют	данные отсутствуют
1342	404501.1	2183992.29	данные отсутствуют	данные отсутствуют
1343	404521.41	2183936.03	данные отсутствуют	данные отсутствуют
1344	404512.52	2183839.41	данные отсутствуют	данные отсутствуют
1345	404511.88	2183823.94	данные отсутствуют	данные отсутствуют
1346	404520.68	2183745.8	данные отсутствуют	данные отсутствуют
1347	404507.92	2183709.52	данные отсутствуют	данные отсутствуют
1348	404506.95	2183685.26	данные отсутствуют	данные отсутствуют
1349	404490.89	2183668.4	данные отсутствуют	данные отсутствуют
1350	404426.74	2183547.3	данные отсутствуют	данные отсутствуют

Государственный регистратор		ФГИС ЕГРН
полное наименование должности	подпись	инициалы, фамилия

М.П.



Выписка из Единого государственного реестра недвижимости об объекте недвижимости  
**Описание местоположения земельного участка**

<b>Земельный участок</b>			
(вид объекта недвижимости)			
Лист № __ Раздела <b>3.2</b>	Всего листов раздела <b>3.2</b> : __	Всего разделов: __	Всего листов выписки: __
<b>04.10.2022 № 99/2022/497545019</b>			
Кадастровый номер:		<b>47:14:0000000:39106</b>	

Сведения о характерных точках границы земельного участка				
Система координат: Местная 167				
Зона №				
Номер точки	Координаты		Описание закрепления на местности	Средняя квадратическая погрешность определения координат характерных точек границ земельного участка, м
	X	Y		
1	2	3	4	5
1351	404945.84	2183364.57	данные отсутствуют	данные отсутствуют
1352	405284.8	2183242.74	данные отсутствуют	данные отсутствуют
1353	405596.21	2183136.51	данные отсутствуют	данные отсутствуют
1354	405932.42	2183017.77	данные отсутствуют	данные отсутствуют
1355	405935.8	2183027.21	данные отсутствуют	данные отсутствуют
1356	405945.3	2183028.65	данные отсутствуют	данные отсутствуют
1357	408839.07	2195900.66	данные отсутствуют	данные отсутствуют
1358	408838.59	2195890.07	данные отсутствуют	данные отсутствуют
1359	408832.17	2195879.3	данные отсутствуют	данные отсутствуют
1360	408845.01	2195885.71	данные отсутствуют	данные отсутствуют
1361	408142.8	2190339.97	данные отсутствуют	данные отсутствуют
1362	408185.7	2190361.9	данные отсутствуют	данные отсутствуют
1363	408157.17	2190373.49	данные отсутствуют	данные отсутствуют
1364	404507.61	2183720	данные отсутствуют	данные отсутствуют
1365	404516.84	2183746.24	данные отсутствуют	данные отсутствуют

Государственный регистратор		ФГИС ЕГРН
полное наименование должности	подпись	инициалы, фамилия

М.П.

Выписка из Единого государственного реестра недвижимости об объекте недвижимости  
**Описание местоположения земельного участка**

<b>Земельный участок</b>			
(вид объекта недвижимости)			
Лист № __ Раздела <b>3.2</b>	Всего листов раздела <b>3.2</b> : __	Всего разделов: __	Всего листов выписки: __
<b>04.10.2022 № 99/2022/497545019</b>			
Кадастровый номер:		<b>47:14:0000000:39106</b>	

Сведения о характерных точках границы земельного участка				
Система координат: Местная 167				
Зона №				
Номер точки	Координаты		Описание закрепления на местности	Средняя квадратическая погрешность определения координат характерных точек границ земельного участка, м
	X	Y		
1	2	3	4	5
1366	404510.87	2183799.19	данные отсутствуют	данные отсутствуют
1367	404497.43	2183680.74	данные отсутствуют	данные отсутствуют
1368	404503.24	2183686.84	данные отсутствуют	данные отсутствуют
1369	404503.45	2183692.1	данные отсутствуют	данные отсутствуют
1370	404364.25	2184280.78	данные отсутствуют	данные отсутствуют
1371	404346.73	2184252.68	данные отсутствуют	данные отсутствуют
1372	404426.26	2184199.38	данные отсутствуют	данные отсутствуют
1373	404464.34	2184094.1	данные отсутствуют	данные отсутствуют
1374	404496.37	2184005.39	данные отсутствуют	данные отсутствуют
1375	404495.97	2184045.17	данные отсутствуют	данные отсутствуют
1376	404504.1	2184071.57	данные отсутствуют	данные отсутствуют
1377	404496.11	2184086.61	данные отсутствуют	данные отсутствуют
1378	404472.26	2184122.33	данные отсутствуют	данные отсутствуют
1379	404448.35	2184154.04	данные отсутствуют	данные отсутствуют
1380	404430.42	2184217.06	данные отсутствуют	данные отсутствуют

Государственный регистратор		ФГИС ЕГРН
полное наименование должности	подпись	инициалы, фамилия

М.П.

Выписка из Единого государственного реестра недвижимости об объекте недвижимости  
**Описание местоположения земельного участка**

<b>Земельный участок</b>			
(вид объекта недвижимости)			
Лист № __ Раздела <b>3.2</b>	Всего листов раздела <b>3.2</b> : __	Всего разделов: __	Всего листов выписки: __
<b>04.10.2022 № 99/2022/497545019</b>			
Кадастровый номер:		<b>47:14:0000000:39106</b>	

Сведения о характерных точках границы земельного участка				
Система координат: Местная 167				
Зона №				
Номер точки	Координаты		Описание закрепления на местности	Средняя квадратическая погрешность определения координат характерных точек границ земельного участка, м
	X	Y		
1	2	3	4	5
1381	404370.34	2184274.92	данные отсутствуют	данные отсутствуют
1382	404541.58	2186709.4	данные отсутствуют	данные отсутствуют
1383	404538.23	2186737.99	данные отсутствуют	данные отсутствуют
1384	404541.7	2186750.14	данные отсутствуют	данные отсутствуют
1385	404544.64	2186750.59	данные отсутствуют	данные отсутствуют
1386	404553.72	2186750.62	данные отсутствуют	данные отсутствуют
1387	404553.7	2186760.17	данные отсутствуют	данные отсутствуют
1388	404589.45	2186833.15	данные отсутствуют	данные отсутствуют
1389	404586.39	2186879.3	данные отсутствуют	данные отсутствуют
1390	404559.32	2186872.95	данные отсутствуют	данные отсутствуют
1391	404548.41	2186870.26	данные отсутствуют	данные отсутствуют
1392	404549.13	2186864.99	данные отсутствуют	данные отсутствуют
1393	404529.01	2186861.46	данные отсутствуют	данные отсутствуют
1394	404512.17	2186858.56	данные отсутствуют	данные отсутствуют
1395	404504.79	2186857.21	данные отсутствуют	данные отсутствуют

Государственный регистратор		ФГИС ЕГРН
полное наименование должности	подпись	инициалы, фамилия

М.П.

Выписка из Единого государственного реестра недвижимости об объекте недвижимости  
**Описание местоположения земельного участка**

<b>Земельный участок</b>			
(вид объекта недвижимости)			
Лист № __ Раздела <b>3.2</b>	Всего листов раздела <b>3.2</b> : __	Всего разделов: __	Всего листов выписки: __
<b>04.10.2022 № 99/2022/497545019</b>			
Кадастровый номер:		<b>47:14:0000000:39106</b>	

Сведения о характерных точках границы земельного участка				
Система координат: Местная 167				
Зона №				
Номер точки	Координаты		Описание закрепления на местности	Средняя квадратическая погрешность определения координат характерных точек границ земельного участка, м
	X	Y		
1	2	3	4	5
1396	404490.42	2186855.96	данные отсутствуют	данные отсутствуют
1397	404464.59	2186849.59	данные отсутствуют	данные отсутствуют
1398	404441.82	2186946.83	данные отсутствуют	данные отсутствуют
1399	404184.44	2186839.63	данные отсутствуют	данные отсутствуют
1400	404080.64	2186715.19	данные отсутствуют	данные отсутствуют
1401	404077.71	2186715.14	данные отсутствуют	данные отсутствуют
1402	404007.3	2186719.83	данные отсутствуют	данные отсутствуют
1403	403951.34	2186722.45	данные отсутствуют	данные отсутствуют
1404	403938.05	2186723.11	данные отсутствуют	данные отсутствуют
1405	403892.28	2186725.19	данные отсутствуют	данные отсутствуют
1406	403890.67	2186720.47	данные отсутствуют	данные отсутствуют
1407	403895.84	2186630.27	данные отсутствуют	данные отсутствуют
1408	403907.24	2186612.99	данные отсутствуют	данные отсутствуют
1409	403946.03	2186591.05	данные отсутствуют	данные отсутствуют
1410	403980.49	2186562.63	данные отсутствуют	данные отсутствуют

Государственный регистратор		ФГИС ЕГРН
полное наименование должности	подпись	инициалы, фамилия

М.П.

Выписка из Единого государственного реестра недвижимости об объекте недвижимости  
**Описание местоположения земельного участка**

<b>Земельный участок</b>			
(вид объекта недвижимости)			
Лист № __ Раздела <b>3.2</b>	Всего листов раздела <b>3.2</b> : __	Всего разделов: __	Всего листов выписки: __
<b>04.10.2022 № 99/2022/497545019</b>			
Кадастровый номер:		<b>47:14:0000000:39106</b>	

Сведения о характерных точках границы земельного участка				
Система координат: Местная 167				
Зона №				
Номер точки	Координаты		Описание закрепления на местности	Средняя квадратическая погрешность определения координат характерных точек границ земельного участка, м
	X	Y		
1	2	3	4	5
1411	404008.32	2186548.95	данные отсутствуют	данные отсутствуют
1412	404054.68	2186525.35	данные отсутствуют	данные отсутствуют
1413	404130.78	2186486.22	данные отсутствуют	данные отсутствуют
1414	404173	2186463.37	данные отсутствуют	данные отсутствуют
1415	404266.5	2186483.28	данные отсутствуют	данные отсутствуют
1416	404273.66	2186515.62	данные отсутствуют	данные отсутствуют
1417	404281.04	2186532.26	данные отсутствуют	данные отсутствуют
1418	404263.19	2186552.96	данные отсутствуют	данные отсутствуют
1419	404252.46	2186583.86	данные отсутствуют	данные отсутствуют
1420	404236.38	2186599.12	данные отсутствуют	данные отсутствуют
1421	404233.75	2186600.93	данные отсутствуют	данные отсутствуют
1422	404214.49	2186633.06	данные отсутствуют	данные отсутствуют
1423	404250.73	2186631.22	данные отсутствуют	данные отсутствуют
1424	404340.39	2186585.93	данные отсутствуют	данные отсутствуют
1425	404388.1	2186542.46	данные отсутствуют	данные отсутствуют

Государственный регистратор		ФГИС ЕГРН
полное наименование должности	подпись	инициалы, фамилия

М.П.

Выписка из Единого государственного реестра недвижимости об объекте недвижимости  
**Описание местоположения земельного участка**

<b>Земельный участок</b>			
(вид объекта недвижимости)			
Лист № __ Раздела <b>3.2</b>	Всего листов раздела <b>3.2</b> : __	Всего разделов: __	Всего листов выписки: __
<b>04.10.2022 № 99/2022/497545019</b>			
Кадастровый номер:		<b>47:14:0000000:39106</b>	

Сведения о характерных точках границы земельного участка				
Система координат: Местная 167				
Зона №				
Номер точки	Координаты		Описание закрепления на местности	Средняя квадратическая погрешность определения координат характерных точек границ земельного участка, м
	X	Y		
1	2	3	4	5
1426	404387.66	2186509.03	данные отсутствуют	данные отсутствуют
1427	404451.73	2186522.72	данные отсутствуют	данные отсутствуют
1428	404467.9	2186559.26	данные отсутствуют	данные отсутствуют
1429	404439.29	2186576.55	данные отсутствуют	данные отсутствуют
1430	404387.25	2186598.03	данные отсутствуют	данные отсутствуют
1431	404402	2186622.02	данные отсутствуют	данные отсутствуют
1432	404470.39	2186602.79	данные отсутствуют	данные отсутствуют
1433	404511.02	2186653.62	данные отсутствуют	данные отсутствуют
1434	404500.05	2186699.64	данные отсутствуют	данные отсутствуют
1435	404584.04	2186862.8	данные отсутствуют	данные отсутствуют
1436	404575.54	2186861.59	данные отсутствуют	данные отсутствуют
1437	404574.37	2186866.44	данные отсутствуют	данные отсутствуют
1438	404573.77	2186871.08	данные отсутствуют	данные отсутствуют
1439	404577.5	2186874.33	данные отсутствуют	данные отсутствуют
1440	404579.81	2186875.19	данные отсутствуют	данные отсутствуют

Государственный регистратор		ФГИС ЕГРН
полное наименование должности	подпись	инициалы, фамилия

М.П.

Выписка из Единого государственного реестра недвижимости об объекте недвижимости  
**Описание местоположения земельного участка**

<b>Земельный участок</b>			
(вид объекта недвижимости)			
Лист № __ Раздела <b>3.2</b>	Всего листов раздела <b>3.2</b> : __	Всего разделов: __	Всего листов выписки: __
<b>04.10.2022 № 99/2022/497545019</b>			
Кадастровый номер:		<b>47:14:0000000:39106</b>	

Сведения о характерных точках границы земельного участка				
Система координат: Местная 167				
Зона №				
Номер точки	Координаты		Описание закрепления на местности	Средняя квадратическая погрешность определения координат характерных точек границ земельного участка, м
	X	Y		
1	2	3	4	5
1441	404582.8	2186870.05	данные отсутствуют	данные отсутствуют
1442	410009.98	2196125.01	данные отсутствуют	данные отсутствуют
1443	409972.54	2196080.02	данные отсутствуют	данные отсутствуют
1444	409907.41	2195966.23	данные отсутствуют	данные отсутствуют
1445	409870.45	2195889.03	данные отсутствуют	данные отсутствуют
1446	409837.89	2195811.44	данные отсутствуют	данные отсутствуют
1447	409825.72	2195777.45	данные отсутствуют	данные отсутствуют
1448	409809.51	2195730.21	данные отсутствуют	данные отсутствуют
1449	409797.28	2195584.29	данные отсутствуют	данные отсутствуют
1450	409796.37	2195574.79	данные отсутствуют	данные отсутствуют
1451	409815.78	2195561.59	данные отсутствуют	данные отсутствуют
1452	409827.46	2195554.73	данные отсутствуют	данные отсутствуют
1453	409835.07	2195548.35	данные отсутствуют	данные отсутствуют
1454	409840.71	2195567.22	данные отсутствуют	данные отсутствуют
1455	409807.24	2195587.57	данные отсутствуют	данные отсутствуют

Государственный регистратор		ФГИС ЕГРН
полное наименование должности	подпись	инициалы, фамилия

М.П.

Выписка из Единого государственного реестра недвижимости об объекте недвижимости  
**Описание местоположения земельного участка**

<b>Земельный участок</b>			
(вид объекта недвижимости)			
Лист № __ Раздела <b>3.2</b>	Всего листов раздела <b>3.2</b> : __	Всего разделов: __	Всего листов выписки: __
<b>04.10.2022 № 99/2022/497545019</b>			
Кадастровый номер:		<b>47:14:0000000:39106</b>	

Сведения о характерных точках границы земельного участка				
Система координат: Местная 167				
Зона №				
Номер точки	Координаты		Описание закрепления на местности	Средняя квадратическая погрешность определения координат характерных точек границ земельного участка, м
	X	Y		
1	2	3	4	5
1456	409844.71	2195634.87	данные отсутствуют	данные отсутствуют
1457	409873.48	2195621.24	данные отсутствуют	данные отсутствуют
1458	409879.43	2195629.61	данные отсутствуют	данные отсутствуют
1459	410131.99	2195521.44	данные отсутствуют	данные отсутствуют
1460	410305.91	2195930.73	данные отсутствуют	данные отсутствуют
1461	410291.3	2196011.47	данные отсутствуют	данные отсутствуют
1462	410289.97	2196018.86	данные отсутствуют	данные отсутствуют
1463	410284.94	2196046.64	данные отсутствуют	данные отсутствуют
1464	410280.35	2196067.14	данные отсутствуют	данные отсутствуют
1465	410279.33	2196068.55	данные отсутствуют	данные отсутствуют
1466	410279.94	2196069	данные отсутствуют	данные отсутствуют
1467	410277.92	2196078	данные отсутствуют	данные отсутствуют
1468	410077.67	2196123.88	данные отсутствуют	данные отсутствуют
1469	410058.98	2195600.26	данные отсутствуют	данные отсутствуют
1470	410055.18	2195590.77	данные отсутствуют	данные отсутствуют

Государственный регистратор		ФГИС ЕГРН
полное наименование должности	подпись	инициалы, фамилия

М.П.



Выписка из Единого государственного реестра недвижимости об объекте недвижимости  
**Описание местоположения земельного участка**

<b>Земельный участок</b>			
(вид объекта недвижимости)			
Лист № __ Раздела <b>3.2</b>	Всего листов раздела <b>3.2</b> : __	Всего разделов: __	Всего листов выписки: __
<b>04.10.2022 № 99/2022/497545019</b>			
Кадастровый номер:		<b>47:14:0000000:39106</b>	

Сведения о характерных точках границы земельного участка				
Система координат: Местная 167				
Зона №				
Номер точки	Координаты		Описание закрепления на местности	Средняя квадратическая погрешность определения координат характерных точек границ земельного участка, м
	X	Y		
1	2	3	4	5
1471	410052.64	2195584.43	данные отсутствуют	данные отсутствуют
1472	410014.41	2195601.01	данные отсутствуют	данные отсутствуют
1473	410025.35	2195632.25	данные отсутствуют	данные отсутствуют
1474	410064.98	2195615.29	данные отсутствуют	данные отсутствуют
1475	410063.25	2195760.04	данные отсутствуют	данные отсутствуют
1476	410065.08	2195759.25	данные отсутствуют	данные отсутствуют
1477	410064.29	2195757.42	данные отсутствуют	данные отсутствуют
1478	410062.46	2195758.21	данные отсутствуют	данные отсутствуют
1479	410150.88	2195964.24	данные отсутствуют	данные отсутствуют
1480	410152.71	2195963.45	данные отсутствуют	данные отсутствуют
1481	410151.92	2195961.62	данные отсутствуют	данные отсутствуют
1482	410150.09	2195962.41	данные отсутствуют	данные отсутствуют
1483	410271.19	2196022.4	данные отсутствуют	данные отсутствуют
1484	410270.3	2196022.87	данные отсутствуют	данные отсутствуют
1485	410270.78	2196023.76	данные отсутствуют	данные отсутствуют

Государственный регистратор		ФГИС ЕГРН
полное наименование должности	подпись	инициалы, фамилия

М.П.

Выписка из Единого государственного реестра недвижимости об объекте недвижимости  
**Описание местоположения земельного участка**

<b>Земельный участок</b>			
(вид объекта недвижимости)			
Лист № __ Раздела <b>3.2</b>	Всего листов раздела <b>3.2</b> : __	Всего разделов: __	Всего листов выписки: __
<b>04.10.2022 № 99/2022/497545019</b>			
Кадастровый номер:		<b>47:14:0000000:39106</b>	

Сведения о характерных точках границы земельного участка				
Система координат: Местная 167				
Зона №				
Номер точки	Координаты		Описание закрепления на местности	Средняя квадратическая погрешность определения координат характерных точек границ земельного участка, м
	X	Y		
1	2	3	4	5
1486	410271.66	2196023.28	данные отсутствуют	данные отсутствуют
1487	410289.77	2196010.75	данные отсутствуют	данные отсутствуют
1488	410288.89	2196011.22	данные отсутствуют	данные отсутствуют
1489	410289.36	2196012.11	данные отсутствуют	данные отсутствуют
1490	410290.25	2196011.63	данные отсутствуют	данные отсутствуют
1491	405359.05	2186728.91	данные отсутствуют	данные отсутствуют
1492	405364.35	2186730.04	данные отсутствуют	данные отсутствуют
1493	405357.56	2186764.16	данные отсутствуют	данные отсутствуют
1494	405361.42	2186766.45	данные отсутствуют	данные отсутствуют
1495	405333.41	2186975.42	данные отсутствуют	данные отсутствуют
1496	405327.24	2186937.1	данные отсутствуют	данные отсутствуют
1497	405324.83	2186926.06	данные отсутствуют	данные отсутствуют
1498	405329.32	2186900.99	данные отсутствуют	данные отсутствуют
1499	405338.93	2186851.79	данные отсутствуют	данные отсутствуют
1500	405346.3	2186807.29	данные отсутствуют	данные отсутствуют

Государственный регистратор		ФГИС ЕГРН
полное наименование должности	подпись	инициалы, фамилия

М.П.

Выписка из Единого государственного реестра недвижимости об объекте недвижимости  
**Описание местоположения земельного участка**

<b>Земельный участок</b>			
(вид объекта недвижимости)			
Лист № __ Раздела <b>3.2</b>	Всего листов раздела <b>3.2</b> : __	Всего разделов: __	Всего листов выписки: __
<b>04.10.2022 № 99/2022/497545019</b>			
Кадастровый номер:		<b>47:14:0000000:39106</b>	

Сведения о характерных точках границы земельного участка				
Система координат: Местная 167				
Зона №				
Номер точки	Координаты		Описание закрепления на местности	Средняя квадратическая погрешность определения координат характерных точек границ земельного участка, м
	X	Y		
1	2	3	4	5
1501	408272.1	2194609.2	данные отсутствуют	данные отсутствуют
1502	408286.98	2194633.98	данные отсутствуют	данные отсутствуют
1503	408368.66	2194597.21	данные отсутствуют	данные отсутствуют
1504	408468.25	2194762.5	данные отсутствуют	данные отсутствуют
1505	408585.95	2194960.98	данные отсутствуют	данные отсутствуют
1506	408719.78	2195183.17	данные отсутствуют	данные отсутствуют
1507	408738.23	2195175.02	данные отсутствуют	данные отсутствуют
1508	408744.88	2195171.81	данные отсутствуют	данные отсутствуют
1509	408995.12	2195050.38	данные отсутствуют	данные отсутствуют
1510	409206.73	2194950.97	данные отсутствуют	данные отсутствуют
1511	409374.32	2194873.85	данные отсутствуют	данные отсутствуют
1512	409418.64	2194854.02	данные отсутствуют	данные отсутствуют
1513	409516.19	2194957.03	данные отсутствуют	данные отсутствуют
1514	409533.71	2194944.03	данные отсутствуют	данные отсутствуют
1515	409549.29	2194931.57	данные отсутствуют	данные отсутствуют

Государственный регистратор		ФГИС ЕГРН
полное наименование должности	подпись	инициалы, фамилия

М.П.

Выписка из Единого государственного реестра недвижимости об объекте недвижимости  
**Описание местоположения земельного участка**

<b>Земельный участок</b>			
(вид объекта недвижимости)			
Лист № __ Раздела <b>3.2</b>	Всего листов раздела <b>3.2</b> : __	Всего разделов: __	Всего листов выписки: __
<b>04.10.2022 № 99/2022/497545019</b>			
Кадастровый номер:		<b>47:14:0000000:39106</b>	

Сведения о характерных точках границы земельного участка				
Система координат: Местная 167				
Зона №				
Номер точки	Координаты		Описание закрепления на местности	Средняя квадратическая погрешность определения координат характерных точек границ земельного участка, м
	X	Y		
1	2	3	4	5
1516	409600.92	2194890.44	данные отсутствуют	данные отсутствуют
1517	409634.57	2194863.82	данные отсутствуют	данные отсутствуют
1518	409667.63	2194838.34	данные отсутствуют	данные отсутствуют
1519	409668.26	2194839.8	данные отсутствуют	данные отсутствуют
1520	409671.02	2194838.62	данные отсутствуют	данные отсутствуют
1521	409670.1	2194836.45	данные отсутствуют	данные отсутствуют
1522	409787.41	2194746.06	данные отсутствуют	данные отсутствуют
1523	409805.56	2194732.45	данные отсутствуют	данные отсутствуют
1524	409817.31	2194760.17	данные отсутствуют	данные отсутствуют
1525	409700.01	2194847.44	данные отсутствуют	данные отсутствуют
1526	409695.13	2194870.37	данные отсутствуют	данные отсутствуют
1527	409661.95	2194897.22	данные отсутствуют	данные отсутствуют
1528	409651.84	2194962.63	данные отсутствуют	данные отсутствуют
1529	409629.97	2195097.41	данные отсутствуют	данные отсутствуют
1530	409629.76	2195110.87	данные отсутствуют	данные отсутствуют

Государственный регистратор		ФГИС ЕГРН
полное наименование должности	подпись	инициалы, фамилия

М.П.

Выписка из Единого государственного реестра недвижимости об объекте недвижимости  
**Описание местоположения земельного участка**

<b>Земельный участок</b>			
(вид объекта недвижимости)			
Лист № __ Раздела <b>3.2</b>	Всего листов раздела <b>3.2</b> : __	Всего разделов: __	Всего листов выписки: __
<b>04.10.2022 № 99/2022/497545019</b>			
Кадастровый номер:		<b>47:14:0000000:39106</b>	

Сведения о характерных точках границы земельного участка				
Система координат: Местная 167				
Зона №				
Номер точки	Координаты		Описание закрепления на местности	Средняя квадратическая погрешность определения координат характерных точек границ земельного участка, м
	X	Y		
1	2	3	4	5
1531	409646.78	2195254.29	данные отсутствуют	данные отсутствуют
1532	409656.16	2195332.4	данные отсутствуют	данные отсутствуют
1533	409668.57	2195423.89	данные отсутствуют	данные отсутствуют
1534	409674.97	2195487.69	данные отсутствуют	данные отсутствуют
1535	409675.61	2195506.13	данные отсутствуют	данные отсутствуют
1536	409664.39	2195563.13	данные отсутствуют	данные отсутствуют
1537	409675.14	2195613.54	данные отсутствуют	данные отсутствуют
1538	409668.31	2195659.37	данные отсутствуют	данные отсутствуют
1539	409628.95	2195701.14	данные отсутствуют	данные отсутствуют
1540	409619.2	2195710.28	данные отсутствуют	данные отсутствуют
1541	409613.11	2195696.78	данные отсутствуют	данные отсутствуют
1542	409603.65	2195673.47	данные отсутствуют	данные отсутствуют
1543	409553.97	2195684.03	данные отсутствуют	данные отсутствуют
1544	409546.18	2195676.68	данные отсутствуют	данные отсутствуют
1545	409502.93	2195620.97	данные отсутствуют	данные отсутствуют

Государственный регистратор		ФГИС ЕГРН
полное наименование должности	подпись	инициалы, фамилия

М.П.

Выписка из Единого государственного реестра недвижимости об объекте недвижимости  
**Описание местоположения земельного участка**

<b>Земельный участок</b>			
(вид объекта недвижимости)			
Лист № __ Раздела <b>3.2</b>	Всего листов раздела <b>3.2</b> : __	Всего разделов: __	Всего листов выписки: __
<b>04.10.2022 № 99/2022/497545019</b>			
Кадастровый номер:		<b>47:14:0000000:39106</b>	

Сведения о характерных точках границы земельного участка				
Система координат: Местная 167				
Зона №				
Номер точки	Координаты		Описание закрепления на местности	Средняя квадратическая погрешность определения координат характерных точек границ земельного участка, м
	X	Y		
1	2	3	4	5
1546	409419.06	2195604.68	данные отсутствуют	данные отсутствуют
1547	409411.39	2195573.21	данные отсутствуют	данные отсутствуют
1548	409399.49	2195575.64	данные отсутствуют	данные отсутствуют
1549	409397.88	2195566.01	данные отсутствуют	данные отсутствуют
1550	409377.81	2195503.14	данные отсутствуют	данные отсутствуют
1551	409374.82	2195493.56	данные отсутствуют	данные отсутствуют
1552	409304.31	2195513.66	данные отсутствуют	данные отсутствуют
1553	409268.18	2195522.27	данные отсутствуют	данные отсутствуют
1554	409240.72	2195527	данные отсутствуют	данные отсутствуют
1555	409046.43	2195570.79	данные отсутствуют	данные отсутствуют
1556	408906.14	2195605.26	данные отсутствуют	данные отсутствуют
1557	408871.92	2195612.8	данные отсутствуют	данные отсутствуют
1558	408731.75	2195647.27	данные отсутствуют	данные отсутствуют
1559	408783.17	2195776.03	данные отсутствуют	данные отсутствуют
1560	408798.03	2195813.26	данные отсутствуют	данные отсутствуют

Государственный регистратор		ФГИС ЕГРН
полное наименование должности	подпись	инициалы, фамилия

М.П.

Выписка из Единого государственного реестра недвижимости об объекте недвижимости  
**Описание местоположения земельного участка**

<b>Земельный участок</b>			
(вид объекта недвижимости)			
Лист № __ Раздела <b>3.2</b>	Всего листов раздела <b>3.2</b> : __	Всего разделов: __	Всего листов выписки: __
<b>04.10.2022 № 99/2022/497545019</b>			
Кадастровый номер:		<b>47:14:0000000:39106</b>	

Сведения о характерных точках границы земельного участка				
Система координат: Местная 167				
Зона №				
Номер точки	Координаты		Описание закрепления на местности	Средняя квадратическая погрешность определения координат характерных точек границ земельного участка, м
	X	Y		
1	2	3	4	5
1561	408821.56	2195872.17	данные отсутствуют	данные отсутствуют
1562	408808.33	2195871.8	данные отсутствуют	данные отсутствуют
1563	408748.25	2195870.1	данные отсутствуют	данные отсутствуют
1564	408744.71	2195887.44	данные отсутствуют	данные отсутствуют
1565	408801.63	2195906.25	данные отсутствуют	данные отсутствуют
1566	408833.27	2195915.22	данные отсутствуют	данные отсутствуют
1567	408829.7	2195924.18	данные отсутствуют	данные отсутствуют
1568	408779.33	2195910.06	данные отсутствуют	данные отсутствуют
1569	408766.09	2195955.68	данные отсутствуют	данные отсутствуют
1570	408818.46	2195968.96	данные отсутствуют	данные отсутствуют
1571	408836.92	2196159.79	данные отсутствуют	данные отсутствуют
1572	408795.11	2196193.98	данные отсутствуют	данные отсутствуют
1573	408421.51	2196026.06	данные отсутствуют	данные отсутствуют
1574	408384.74	2195946.93	данные отсутствуют	данные отсутствуют
1575	408695.44	2195831.09	данные отсутствуют	данные отсутствуют

Государственный регистратор		ФГИС ЕГРН
полное наименование должности	подпись	инициалы, фамилия

М.П.

Выписка из Единого государственного реестра недвижимости об объекте недвижимости  
**Описание местоположения земельного участка**

<b>Земельный участок</b>			
(вид объекта недвижимости)			
Лист № __ Раздела <b>3.2</b>	Всего листов раздела <b>3.2</b> : __	Всего разделов: __	Всего листов выписки: __
<b>04.10.2022 № 99/2022/497545019</b>			
Кадастровый номер:		<b>47:14:0000000:39106</b>	

Сведения о характерных точках границы земельного участка				
Система координат: Местная 167				
Зона №				
Номер точки	Координаты		Описание закрепления на местности	Средняя квадратическая погрешность определения координат характерных точек границ земельного участка, м
	X	Y		
1	2	3	4	5
1576	408694	2195826.94	данные отсутствуют	данные отсутствуют
1577	408577.87	2195483.97	данные отсутствуют	данные отсутствуют
1578	408214.41	2195616.61	данные отсутствуют	данные отсутствуют
1579	407745.43	2195787.68	данные отсутствуют	данные отсутствуют
1580	407663.28	2194614.62	данные отсутствуют	данные отсутствуют
1581	407637.46	2194365.48	данные отсутствуют	данные отсутствуют
1582	407627.92	2194184.57	данные отсутствуют	данные отсутствуют
1583	407627.55	2194177.69	данные отсутствуют	данные отсутствуют
1584	407626.42	2194159.68	данные отсутствуют	данные отсутствуют
1585	407745.97	2194127.85	данные отсутствуют	данные отсутствуют
1586	407756.61	2194166.08	данные отсутствуют	данные отсутствуют
1587	407767.26	2194210.45	данные отсутствуют	данные отсутствуют
1588	407897.67	2194719.91	данные отсутствуют	данные отсутствуют
1589	408089.45	2194663.19	данные отсутствуют	данные отсутствуют
1590	408226.72	2194622.65	данные отсутствуют	данные отсутствуют

Государственный регистратор		ФГИС ЕГРН
полное наименование должности	подпись	инициалы, фамилия

М.П.



Выписка из Единого государственного реестра недвижимости об объекте недвижимости  
**Описание местоположения земельного участка**

<b>Земельный участок</b>			
(вид объекта недвижимости)			
Лист № __ Раздела <b>3.2</b>	Всего листов раздела <b>3.2</b> : __	Всего разделов: __	Всего листов выписки: __
<b>04.10.2022 № 99/2022/497545019</b>			
Кадастровый номер:		<b>47:14:0000000:39106</b>	

Сведения о характерных точках границы земельного участка				
Система координат: Местная 167				
Зона №				
Номер точки	Координаты		Описание закрепления на местности	Средняя квадратическая погрешность определения координат характерных точек границ земельного участка, м
	X	Y		
1	2	3	4	5
1591	410004.61	2189205.88	данные отсутствуют	данные отсутствуют
1592	410003.48	2189237.67	данные отсутствуют	данные отсутствуют
1593	410009.34	2189237.84	данные отсутствуют	данные отсутствуют
1594	410009.02	2189247.9	данные отсутствуют	данные отсутствуют
1595	410000.27	2189248.16	данные отсутствуют	данные отсутствуют
1596	409999.1	2189290.04	данные отсутствуют	данные отсутствуют
1597	410004.92	2189290.34	данные отсутствуют	данные отсутствуют
1598	410007.57	2189290.12	данные отсутствуют	данные отсутствуют
1599	410004.66	2189383.56	данные отсутствуют	данные отсутствуют
1600	410117.29	2189386.94	данные отсутствуют	данные отсутствуют
1601	410284.66	2189390.71	данные отсутствуют	данные отсутствуют
1602	410416.78	2189392.97	данные отсутствуют	данные отсутствуют
1603	410418.84	2189297.44	данные отсутствуют	данные отсутствуют
1604	410418.46	2189234.11	данные отсутствуют	данные отсутствуют
1605	410546.34	2189266	данные отсутствуют	данные отсутствуют

Государственный регистратор		ФГИС ЕГРН
полное наименование должности	подпись	инициалы, фамилия

М.П.

Выписка из Единого государственного реестра недвижимости об объекте недвижимости  
**Описание местоположения земельного участка**

<b>Земельный участок</b>			
(вид объекта недвижимости)			
Лист № __ Раздела <b>3.2</b>	Всего листов раздела <b>3.2</b> : __	Всего разделов: __	Всего листов выписки: __
<b>04.10.2022 № 99/2022/497545019</b>			
Кадастровый номер:		<b>47:14:0000000:39106</b>	

Сведения о характерных точках границы земельного участка				
Система координат: Местная 167				
Зона №				
Номер точки	Координаты		Описание закрепления на местности	Средняя квадратическая погрешность определения координат характерных точек границ земельного участка, м
	X	Y		
1	2	3	4	5
1606	410589.49	2189276.09	данные отсутствуют	данные отсутствуют
1607	410595.67	2189278.04	данные отсутствуют	данные отсутствуют
1608	410608	2189277.66	данные отсутствуют	данные отсутствуют
1609	410616.91	2189277.7	данные отсутствуют	данные отсутствуют
1610	410624.35	2189274.13	данные отсутствуют	данные отсутствуют
1611	410633.85	2189265.67	данные отсутствуют	данные отсутствуют
1612	410641.72	2189254.86	данные отсутствуют	данные отсутствуют
1613	410650.37	2189250.49	данные отсутствуют	данные отсутствуют
1614	410658.99	2189250.93	данные отсутствуют	данные отсутствуют
1615	410665.18	2189251.36	данные отсутствуют	данные отсутствуют
1616	410672.16	2189254.94	данные отсутствуют	данные отсутствуют
1617	410677.49	2189263.48	данные отсутствуют	данные отсутствуют
1618	410689.38	2189277.92	данные отсутствуют	данные отсутствуют
1619	410702.88	2189283.99	данные отсутствуют	данные отсутствуют
1620	410718.12	2189286.54	данные отсутствуют	данные отсутствуют

Государственный регистратор		ФГИС ЕГРН
полное наименование должности	подпись	инициалы, фамилия

М.П.

Выписка из Единого государственного реестра недвижимости об объекте недвижимости  
**Описание местоположения земельного участка**

<b>Земельный участок</b>			
(вид объекта недвижимости)			
Лист № __ Раздела <b>3.2</b>	Всего листов раздела <b>3.2</b> : __	Всего разделов: __	Всего листов выписки: __
<b>04.10.2022 № 99/2022/497545019</b>			
Кадастровый номер:		<b>47:14:0000000:39106</b>	

Сведения о характерных точках границы земельного участка				
Система координат: Местная 167				
Зона №				
Номер точки	Координаты		Описание закрепления на местности	Средняя квадратическая погрешность определения координат характерных точек границ земельного участка, м
	X	Y		
1	2	3	4	5
1621	410734.14	2189288.9	данные отсутствуют	данные отсутствуют
1622	410744.85	2189289.36	данные отсутствуют	данные отсутствуют
1623	410752.54	2189288.29	данные отсутствуют	данные отсутствуют
1624	410762.02	2189284.21	данные отсутствуют	данные отсутствуют
1625	410771.12	2189277.07	данные отсутствуют	данные отсутствуют
1626	410781.85	2189269.02	данные отсутствуют	данные отсутствуют
1627	410793.4	2189260.15	данные отсутствуют	данные отсутствуют
1628	410804.54	2189251.81	данные отсутствуют	данные отсутствуют
1629	410820.21	2189241.02	данные отсутствуют	данные отсутствуют
1630	410831.06	2189236.27	данные отсутствуют	данные отсутствуют
1631	410835.02	2189237.7	данные отсутствуют	данные отсутствуют
1632	410838.2	2189236.42	данные отсутствуют	данные отсутствуют
1633	410846.03	2189239.44	данные отсутствуют	данные отсутствуют
1634	410855.92	2189240.73	данные отсутствуют	данные отсутствуют
1635	410867.44	2189241.17	данные отсутствуют	данные отсутствуют

Государственный регистратор		ФГИС ЕГРН
полное наименование должности	подпись	инициалы, фамилия

М.П.

Выписка из Единого государственного реестра недвижимости об объекте недвижимости  
**Описание местоположения земельного участка**

<b>Земельный участок</b>			
(вид объекта недвижимости)			
Лист № __ Раздела <b>3.2</b>	Всего листов раздела <b>3.2</b> : __	Всего разделов: __	Всего листов выписки: __
<b>04.10.2022 № 99/2022/497545019</b>			
Кадастровый номер:		<b>47:14:0000000:39106</b>	

Сведения о характерных точках границы земельного участка				
Система координат: Местная 167				
Зона №				
Номер точки	Координаты		Описание закрепления на местности	Средняя квадратическая погрешность определения координат характерных точек границ земельного участка, м
	X	Y		
1	2	3	4	5
1636	410881.83	2189242.48	данные отсутствуют	данные отсутствуют
1637	410891.32	2189240.42	данные отсутствуют	данные отсутствуют
1638	410906.92	2189234.45	данные отсутствуют	данные отсутствуют
1639	410909.29	2189233.67	данные отсутствуют	данные отсутствуют
1640	410910.68	2189233.92	данные отсутствуют	данные отсутствуют
1641	410920.61	2189232.94	данные отсутствуют	данные отсутствуют
1642	410923.93	2189230.16	данные отсутствуют	данные отсутствуют
1643	410929.96	2189231.77	данные отсутствуют	данные отсутствуют
1644	410932.85	2189234.11	данные отсутствуют	данные отсутствуют
1645	410932.84	2189238.51	данные отсутствуют	данные отсутствуют
1646	410932.79	2189248.24	данные отсутствуют	данные отсутствуют
1647	410934.81	2189254.69	данные отсутствуют	данные отсутствуют
1648	410937.69	2189258.29	данные отсутствуют	данные отсутствуют
1649	410945.12	2189260.64	данные отсутствуют	данные отсутствуют
1650	410951.29	2189263.95	данные отсутствуют	данные отсутствуют

Государственный регистратор		ФГИС ЕГРН
полное наименование должности	подпись	инициалы, фамилия

М.П.

Выписка из Единого государственного реестра недвижимости об объекте недвижимости  
**Описание местоположения земельного участка**

<b>Земельный участок</b>			
(вид объекта недвижимости)			
Лист № __ Раздела <b>3.2</b>	Всего листов раздела <b>3.2</b> : __	Всего разделов: __	Всего листов выписки: __
<b>04.10.2022 № 99/2022/497545019</b>			
Кадастровый номер:		<b>47:14:0000000:39106</b>	

Сведения о характерных точках границы земельного участка				
Система координат: Местная 167				
Зона №				
Номер точки	Координаты		Описание закрепления на местности	Средняя квадратическая погрешность определения координат характерных точек границ земельного участка, м
	X	Y		
1	2	3	4	5
1651	410957.32	2189263.56	данные отсутствуют	данные отсутствуют
1652	410964.33	2189260.71	данные отсутствуют	данные отсутствуют
1653	410972.15	2189256.75	данные отсутствуют	данные отсутствуют
1654	410978.32	2189258.42	данные отсутствуют	данные отсутствуют
1655	410982.86	2189260.76	данные отсутствуют	данные отсутствуют
1656	410986.97	2189265.31	данные отсутствуют	данные отсутствуют
1657	410991.9	2189265.72	данные отсутствуют	данные отсутствуют
1658	411001.79	2189260.85	данные отсутствуют	данные отсутствуют
1659	411006.75	2189252.88	данные отсутствуют	данные отсутствуют
1660	411012.97	2189240.83	данные отсутствуют	данные отсутствуют
1661	411017.52	2189234.39	данные отсутствуют	данные отсутствуют
1662	411019.12	2189232.02	данные отсутствуют	данные отсутствуют
1663	411023.39	2189230.29	данные отсутствуют	данные отсутствуют
1664	411061.23	2189229.11	данные отсутствуют	данные отсутствуют
1665	411066.04	2189231.4	данные отсутствуют	данные отсутствуют

Государственный регистратор		ФГИС ЕГРН
полное наименование должности	подпись	инициалы, фамилия

М.П.

Выписка из Единого государственного реестра недвижимости об объекте недвижимости  
**Описание местоположения земельного участка**

<b>Земельный участок</b>			
(вид объекта недвижимости)			
Лист № __ Раздела <b>3.2</b>	Всего листов раздела <b>3.2</b> : __	Всего разделов: __	Всего листов выписки: __
<b>04.10.2022 № 99/2022/497545019</b>			
Кадастровый номер:		<b>47:14:0000000:39106</b>	

Сведения о характерных точках границы земельного участка				
Система координат: Местная 167				
Зона №				
Номер точки	Координаты		Описание закрепления на местности	Средняя квадратическая погрешность определения координат характерных точек границ земельного участка, м
	X	Y		
1	2	3	4	5
1666	411075.91	2189240.21	данные отсутствуют	данные отсутствуют
1667	411090.14	2189250.28	данные отсутствуют	данные отсутствуют
1668	411093.79	2189252.57	данные отсутствуют	данные отсутствуют
1669	411105.36	2189253.21	данные отсутствуют	данные отсутствуют
1670	411111.54	2189251.98	данные отсутствуют	данные отсутствуют
1671	411118.56	2189248.43	данные отсутствуют	данные отсутствуют
1672	411120.17	2189246.88	данные отсутствуют	данные отсутствуют
1673	411154.82	2189252.35	данные отсутствуют	данные отсутствуют
1674	411167.21	2189246.28	данные отсутствуют	данные отсутствуют
1675	411202.17	2189241.4	данные отсутствуют	данные отсутствуют
1676	411209.18	2189233.25	данные отсутствуют	данные отсутствуют
1677	411224.6	2189224.05	данные отсутствуют	данные отсутствуют
1678	411232.5	2189224.66	данные отсутствуют	данные отсутствуют
1679	411248.54	2189224.7	данные отсутствуют	данные отсутствуют
1680	411258.44	2189224.33	данные отсутствуют	данные отсутствуют

Государственный регистратор		ФГИС ЕГРН
полное наименование должности	подпись	инициалы, фамилия

М.П.

Выписка из Единого государственного реестра недвижимости об объекте недвижимости  
**Описание местоположения земельного участка**

<b>Земельный участок</b>			
(вид объекта недвижимости)			
Лист № __ Раздела <b>3.2</b>	Всего листов раздела <b>3.2</b> : __	Всего разделов: __	Всего листов выписки: __
<b>04.10.2022 № 99/2022/497545019</b>			
Кадастровый номер:		<b>47:14:0000000:39106</b>	

Сведения о характерных точках границы земельного участка				
Система координат: Местная 167				
Зона №				
Номер точки	Координаты		Описание закрепления на местности	Средняя квадратическая погрешность определения координат характерных точек границ земельного участка, м
	X	Y		
1	2	3	4	5
1681	411263.67	2189218.42	данные отсутствуют	данные отсутствуют
1682	411265.58	2189218.19	данные отсутствуют	данные отсутствуют
1683	411265.99	2189215.8	данные отсутствуют	данные отсутствуют
1684	411266.56	2189215.16	данные отсутствуют	данные отсутствуют
1685	411271.95	2189206.24	данные отсутствуют	данные отсутствуют
1686	411278.16	2189197.07	данные отсутствуют	данные отсутствуют
1687	411284.34	2189195.03	данные отсутствуют	данные отсутствуют
1688	411288.06	2189196.29	данные отсутствуют	данные отсутствуют
1689	411289.27	2189199.86	данные отсутствуют	данные отсутствуют
1690	411290.48	2189208.39	данные отсутствуют	данные отсутствуют
1691	411293.74	2189217.14	данные отсутствуют	данные отсутствуют
1692	411298.65	2189224.46	данные отсутствуют	данные отсутствуют
1693	411305.21	2189230.1	данные отсутствуют	данные отсутствуют
1694	411310.97	2189230.93	данные отсутствуют	данные отсутствуют
1695	411315.11	2189230.96	данные отсутствуют	данные отсутствуют

Государственный регистратор		ФГИС ЕГРН
полное наименование должности	подпись	инициалы, фамилия

М.П.

Выписка из Единого государственного реестра недвижимости об объекте недвижимости  
**Описание местоположения земельного участка**

<b>Земельный участок</b>			
(вид объекта недвижимости)			
Лист № __ Раздела <b>3.2</b>	Всего листов раздела <b>3.2</b> : __	Всего разделов: __	Всего листов выписки: __
<b>04.10.2022 № 99/2022/497545019</b>			
Кадастровый номер:		<b>47:14:0000000:39106</b>	

Сведения о характерных точках границы земельного участка				
Система координат: Местная 167				
Зона №				
Номер точки	Координаты		Описание закрепления на местности	Средняя квадратическая погрешность определения координат характерных точек границ земельного участка, м
	X	Y		
1	2	3	4	5
1696	411322.11	2189228.51	данные отсутствуют	данные отсутствуют
1697	411333.27	2189222.1	данные отсутствуют	данные отсутствуют
1698	411345.89	2189215.41	данные отсутствуют	данные отсутствуют
1699	411354.12	2189213.37	данные отсутствуют	данные отсутствуют
1700	411359.5	2189213.82	данные отсутствуют	данные отсутствуют
1701	411366.46	2189217.4	данные отсутствуют	данные отсутствуют
1702	411375.09	2189224.7	данные отсутствуют	данные отсутствуют
1703	411383.3	2189234.33	данные отсутствуют	данные отсутствуют
1704	411399.19	2189254.44	данные отсутствуют	данные отсутствуют
1705	411417.66	2189272.21	данные отсутствуют	данные отсутствуют
1706	411434.8	2189281.89	данные отсутствуют	данные отсутствуют
1707	411455.38	2189283.59	данные отсутствуют	данные отсутствуют
1708	411470.23	2189282.83	данные отсутствуют	данные отсутствуют
1709	411481.74	2189280.12	данные отсутствуют	данные отсутствуют
1710	411489.22	2189271.61	данные отсутствуют	данные отсутствуют

Государственный регистратор		ФГИС ЕГРН
полное наименование должности	подпись	инициалы, фамилия

М.П.



Выписка из Единого государственного реестра недвижимости об объекте недвижимости  
**Описание местоположения земельного участка**

<b>Земельный участок</b>			
(вид объекта недвижимости)			
Лист № __ Раздела <b>3.2</b>	Всего листов раздела <b>3.2</b> : __	Всего разделов: __	Всего листов выписки: __
<b>04.10.2022 № 99/2022/497545019</b>			
Кадастровый номер:		<b>47:14:0000000:39106</b>	

Сведения о характерных точках границы земельного участка				
Система координат: Местная 167				
Зона №				
Номер точки	Координаты		Описание закрепления на местности	Средняя квадратическая погрешность определения координат характерных точек границ земельного участка, м
	X	Y		
1	2	3	4	5
1711	411497.92	2189257.65	данные отсутствуют	данные отсутствуют
1712	411506.57	2189250.4	данные отсутствуют	данные отсутствуют
1713	411516.35	2189243.97	данные отсутствуют	данные отсутствуют
1714	411522.54	2189243.58	данные отсутствуют	данные отсутствуют
1715	411525.81	2189247.57	данные отсутствуют	данные отсутствуют
1716	411526.21	2189254.85	данные отсутствуют	данные отсутствуют
1717	411522.91	2189259.66	данные отсутствуют	данные отсутствуют
1718	411519.97	2189268.15	данные отсутствуют	данные отсутствуют
1719	411519.56	2189277.77	данные отсутствуют	данные отсутствуют
1720	411519.91	2189286.28	данные отсутствуют	данные отсутствуют
1721	411520.39	2189297.46	данные отсутствуют	данные отсутствуют
1722	411526.55	2189305.65	данные отсутствуют	данные отсутствуют
1723	411531	2189311.58	данные отсутствуют	данные отсутствуют
1724	411535.81	2189316.67	данные отсутствуют	данные отсутствуют
1725	411539.23	2189320.33	данные отсутствуют	данные отсутствуют

Государственный регистратор		ФГИС ЕГРН
полное наименование должности	подпись	инициалы, фамилия

М.П.

Выписка из Единого государственного реестра недвижимости об объекте недвижимости  
**Описание местоположения земельного участка**

<b>Земельный участок</b>			
(вид объекта недвижимости)			
Лист № ___ Раздела <b>3.2</b>	Всего листов раздела <b>3.2</b> : ___	Всего разделов: ___	Всего листов выписки: ___
<b>04.10.2022 № 99/2022/497545019</b>			
Кадастровый номер:		<b>47:14:0000000:39106</b>	

Сведения о характерных точках границы земельного участка				
Система координат: Местная 167				
Зона №				
Номер точки	Координаты		Описание закрепления на местности	Средняя квадратическая погрешность определения координат характерных точек границ земельного участка, м
	X	Y		
1	2	3	4	5
1726	411541.29	2189322.75	данные отсутствуют	данные отсутствуют
1727	411543.35	2189328.49	данные отсутствуют	данные отсутствуют
1728	411544.01	2189334.8	данные отсутствуют	данные отсутствуют
1729	411544.12	2189342.42	данные отсутствуют	данные отсутствуют
1730	411544.28	2189352.67	данные отсутствуют	данные отсутствуют
1731	411543.91	2189360	данные отсутствуют	данные отсутствуют
1732	411544.04	2189364.29	данные отсутствуют	данные отсутствуют
1733	411548.33	2189372.86	данные отсутствуют	данные отсутствуют
1734	411554.04	2189378.5	данные отсутствуют	данные отсутствуют
1735	411558.16	2189381.94	данные отсутствуют	данные отсутствуют
1736	411560.21	2189386.65	данные отсутствуют	данные отсутствуют
1737	411561.22	2189391.7	данные отсутствуют	данные отсутствуют
1738	411561.18	2189401.09	данные отсутствуют	данные отсутствуют
1739	411558.07	2189408.77	данные отсутствуют	данные отсутствуют
1740	411554.61	2189417.81	данные отсутствуют	данные отсутствуют

Государственный регистратор		ФГИС ЕГРН
полное наименование должности	подпись	инициалы, фамилия

М.П.

Выписка из Единого государственного реестра недвижимости об объекте недвижимости  
**Описание местоположения земельного участка**

<b>Земельный участок</b>			
(вид объекта недвижимости)			
Лист № __ Раздела <b>3.2</b>	Всего листов раздела <b>3.2</b> : __	Всего разделов: __	Всего листов выписки: __
<b>04.10.2022 № 99/2022/497545019</b>			
Кадастровый номер:		<b>47:14:0000000:39106</b>	

Сведения о характерных точках границы земельного участка				
Система координат: Местная 167				
Зона №				
Номер точки	Координаты		Описание закрепления на местности	Средняя квадратическая погрешность определения координат характерных точек границ земельного участка, м
	X	Y		
1	2	3	4	5
1741	411550.45	2189424.22	данные отсутствуют	данные отсутствуют
1742	411546.42	2189430.87	данные отсутствуют	данные отсутствуют
1743	411543.31	2189436.22	данные отсутствуют	данные отсутствуют
1744	411541.57	2189441.26	данные отсутствуют	данные отсутствуют
1745	411541.54	2189451.02	данные отсутствуют	данные отсутствуют
1746	411543.89	2189465.46	данные отсутствуют	данные отсутствуют
1747	411548.02	2189470.73	данные отсутствуют	данные отсутствуют
1748	411552.01	2189476.81	данные отсутствуют	данные отсутствуют
1749	411557.16	2189484.97	данные отсутствуют	данные отсутствуют
1750	411560.91	2189491.99	данные отсутствуют	данные отсутствуют
1751	411564	2189496.69	данные отсутствуют	данные отсутствуют
1752	411570.14	2189502.11	данные отсутствуют	данные отсутствуют
1753	411577	2189507.31	данные отсутствуют	данные отсутствуют
1754	411579.32	2189512.22	данные отсутствуют	данные отсутствуют
1755	411580.32	2189515.44	данные отсутствуют	данные отсутствуют

Государственный регистратор		ФГИС ЕГРН
полное наименование должности	подпись	инициалы, фамилия

М.П.

Выписка из Единого государственного реестра недвижимости об объекте недвижимости  
**Описание местоположения земельного участка**

<b>Земельный участок</b>			
(вид объекта недвижимости)			
Лист № __ Раздела <b>3.2</b>	Всего листов раздела <b>3.2</b> : __	Всего разделов: __	Всего листов выписки: __
<b>04.10.2022 № 99/2022/497545019</b>			
Кадастровый номер:		<b>47:14:0000000:39106</b>	

Сведения о характерных точках границы земельного участка				
Система координат: Местная 167				
Зона №				
Номер точки	Координаты		Описание закрепления на местности	Средняя квадратическая погрешность определения координат характерных точек границ земельного участка, м
	X	Y		
1	2	3	4	5
1756	411580.32	2189521	данные отсутствуют	данные отсутствуют
1757	411578.93	2189528.07	данные отсутствуют	данные отсутствуют
1758	411577.9	2189536.61	данные отсутствуют	данные отсутствуют
1759	411580.22	2189549.29	данные отсутствуют	данные отсутствуют
1760	411583.79	2189562.27	данные отсутствуют	данные отсутствуют
1761	411588.1	2189576.61	данные отсутствуют	данные отсутствуют
1762	411591.75	2189583.74	данные отсутствуют	данные отсутствуют
1763	411596.07	2189589.61	данные отсутствуют	данные отсутствуют
1764	411600.02	2189594.16	данные отсутствуют	данные отсутствуют
1765	411607	2189599.06	данные отсутствуют	данные отсутствуют
1766	411616.63	2189605.99	данные отсутствуют	данные отсутствуют
1767	411624.49	2189608.9	данные отсутствуют	данные отсутствуют
1768	411634.8	2189613.14	данные отсутствуют	данные отсутствуют
1769	411643.43	2189617.04	данные отсутствуют	данные отсутствуют
1770	411649.43	2189620.63	данные отсутствуют	данные отсутствуют

Государственный регистратор		ФГИС ЕГРН
полное наименование должности	подпись	инициалы, фамилия

М.П.

Выписка из Единого государственного реестра недвижимости об объекте недвижимости  
**Описание местоположения земельного участка**

<b>Земельный участок</b>			
(вид объекта недвижимости)			
Лист № __ Раздела <b>3.2</b>	Всего листов раздела <b>3.2</b> : __	Всего разделов: __	Всего листов выписки: __
<b>04.10.2022 № 99/2022/497545019</b>			
Кадастровый номер:		<b>47:14:0000000:39106</b>	

Сведения о характерных точках границы земельного участка				
Система координат: Местная 167				
Зона №				
Номер точки	Координаты		Описание закрепления на местности	Средняя квадратическая погрешность определения координат характерных точек границ земельного участка, м
	X	Y		
1	2	3	4	5
1771	411655.73	2189626.53	данные отсутствуют	данные отсутствуют
1772	411663.3	2189634.3	данные отсутствуют	данные отсутствуют
1773	411668.27	2189641.22	данные отсутствуют	данные отсутствуют
1774	411672.58	2189646.1	данные отсутствуют	данные отсутствуют
1775	411674.57	2189651	данные отсутствуют	данные отсутствуют
1776	411677.55	2189654.22	данные отсутствуют	данные отсутствуют
1777	411683.53	2189661.8	данные отсутствуют	данные отсутствуют
1778	411688.16	2189665.02	данные отсутствуют	данные отсутствуют
1779	411692.47	2189670.91	данные отсутствуют	данные отсутствуют
1780	411703.44	2189680.61	данные отсутствуют	данные отсутствуют
1781	411712.49	2189688.95	данные отсутствуют	данные отсутствуют
1782	411722.98	2189696.62	данные отсутствуют	данные отсутствуют
1783	411736.31	2189703.26	данные отсутствуют	данные отсутствуют
1784	411742.63	2189707.64	данные отсутствуют	данные отсутствуют
1785	411748.24	2189712.41	данные отсутствуют	данные отсутствуют

Государственный регистратор		ФГИС ЕГРН
полное наименование должности	подпись	инициалы, фамилия

М.П.

Выписка из Единого государственного реестра недвижимости об объекте недвижимости  
**Описание местоположения земельного участка**

<b>Земельный участок</b>			
(вид объекта недвижимости)			
Лист № __ Раздела <b>3.2</b>	Всего листов раздела <b>3.2</b> : __	Всего разделов: __	Всего листов выписки: __
<b>04.10.2022 № 99/2022/497545019</b>			
Кадастровый номер:		<b>47:14:0000000:39106</b>	

Сведения о характерных точках границы земельного участка				
Система координат: Местная 167				
Зона №				
Номер точки	Координаты		Описание закрепления на местности	Средняя квадратическая погрешность определения координат характерных точек границ земельного участка, м
	X	Y		
1	2	3	4	5
1786	411750.87	2189716.54	данные отсутствуют	данные отсутствуют
1787	411754.96	2189719.79	данные отсутствуют	данные отсутствуют
1788	411760.95	2189724.57	данные отсутствуют	данные отсутствуют
1789	411766.55	2189727.45	данные отсутствуют	данные отсутствуют
1790	411776.26	2189734.47	данные отсутствуют	данные отсутствуют
1791	411784.11	2189737.49	данные отсутствуют	данные отсутствуют
1792	411794.95	2189738.9	данные отсутствуют	данные отсутствуют
1793	411812.41	2189741.18	данные отсутствуют	данные отсутствуют
1794	411821.01	2189742.33	данные отсутствуют	данные отсутствуют
1795	411828.14	2189741.64	данные отсутствуют	данные отсутствуют
1796	411836.02	2189739.4	данные отсутствуют	данные отсутствуют
1797	411844.65	2189736.19	данные отсутствуют	данные отсутствуют
1798	411851.38	2189732.22	данные отсутствуют	данные отсутствуют
1799	411859.25	2189727.37	данные отсутствуют	данные отсутствуют
1800	411872.79	2189715.46	данные отсутствуют	данные отсутствуют

Государственный регистратор		ФГИС ЕГРН
полное наименование должности	подпись	инициалы, фамилия

М.П.

Выписка из Единого государственного реестра недвижимости об объекте недвижимости  
**Описание местоположения земельного участка**

<b>Земельный участок</b>			
(вид объекта недвижимости)			
Лист № __ Раздела <b>3.2</b>	Всего листов раздела <b>3.2</b> : __	Всего разделов: __	Всего листов выписки: __
<b>04.10.2022 № 99/2022/497545019</b>			
Кадастровый номер:		<b>47:14:0000000:39106</b>	

Сведения о характерных точках границы земельного участка				
Система координат: Местная 167				
Зона №				
Номер точки	Координаты		Описание закрепления на местности	Средняя квадратическая погрешность определения координат характерных точек границ земельного участка, м
	X	Y		
1	2	3	4	5
1801	411896.32	2189695.82	данные отсутствуют	данные отсутствуют
1802	411909.82	2189685.24	данные отсутствуют	данные отсутствуют
1803	411921.69	2189678.66	данные отсутствуют	данные отсутствуют
1804	411934.55	2189670.31	данные отсутствуют	данные отсутствуют
1805	411964.92	2189653.3	данные отсутствуют	данные отсутствуют
1806	411973.76	2189648.01	данные отсутствуют	данные отсутствуют
1807	411980.09	2189644.8	данные отсутствуют	данные отсутствуют
1808	411987.66	2189643.14	данные отсутствуют	данные отсутствуют
1809	411996.51	2189642.34	данные отсутствуют	данные отсутствуют
1810	412013.88	2189641.15	данные отсутствуют	данные отсутствуют
1811	412015.38	2189684.55	данные отсутствуют	данные отсутствуют
1812	411986.33	2189695.4	данные отсутствуют	данные отсутствуют
1813	411991.69	2189709.41	данные отсутствуют	данные отсутствуют
1814	412005.1	2189744.43	данные отсутствуют	данные отсутствуют
1815	412017.3	2189740.09	данные отсутствуют	данные отсутствуют

Государственный регистратор		ФГИС ЕГРН
полное наименование должности	подпись	инициалы, фамилия

М.П.

Выписка из Единого государственного реестра недвижимости об объекте недвижимости  
**Описание местоположения земельного участка**

<b>Земельный участок</b>			
(вид объекта недвижимости)			
Лист № __ Раздела <b>3.2</b>	Всего листов раздела <b>3.2</b> : __	Всего разделов: __	Всего листов выписки: __
<b>04.10.2022 № 99/2022/497545019</b>			
Кадастровый номер:		<b>47:14:0000000:39106</b>	

Сведения о характерных точках границы земельного участка				
Система координат: Местная 167				
Зона №				
Номер точки	Координаты		Описание закрепления на местности	Средняя квадратическая погрешность определения координат характерных точек границ земельного участка, м
	X	Y		
1	2	3	4	5
1816	412022.29	2189884.62	данные отсутствуют	данные отсутствуют
1817	412049.61	2189885.49	данные отсутствуют	данные отсутствуют
1818	412084.14	2189887.13	данные отсутствуют	данные отсутствуют
1819	412086.89	2189931.05	данные отсутствуют	данные отсутствуют
1820	412093.29	2190033.08	данные отсутствуют	данные отсутствуют
1821	412098.4	2190119.12	данные отсутствуют	данные отсутствуют
1822	412115.6	2190117.84	данные отсутствуют	данные отсутствуют
1823	412147.29	2190116.89	данные отсутствуют	данные отсутствуют
1824	412247.45	2190108.06	данные отсутствуют	данные отсутствуют
1825	412288.81	2190128.62	данные отсутствуют	данные отсутствуют
1826	412284.37	2190170.48	данные отсутствуют	данные отсутствуют
1827	412284.76	2190189.33	данные отсутствуют	данные отсутствуют
1828	412295.94	2190301.91	данные отсутствуют	данные отсутствуют
1829	412377.35	2190467.04	данные отсутствуют	данные отсутствуют
1830	412406.49	2190505.67	данные отсутствуют	данные отсутствуют

Государственный регистратор		ФГИС ЕГРН
полное наименование должности	подпись	инициалы, фамилия

М.П.



Выписка из Единого государственного реестра недвижимости об объекте недвижимости  
**Описание местоположения земельного участка**

<b>Земельный участок</b>			
(вид объекта недвижимости)			
Лист № __ Раздела <b>3.2</b>	Всего листов раздела <b>3.2</b> : __	Всего разделов: __	Всего листов выписки: __
<b>04.10.2022 № 99/2022/497545019</b>			
Кадастровый номер:		<b>47:14:0000000:39106</b>	

Сведения о характерных точках границы земельного участка				
Система координат: Местная 167				
Зона №				
Номер точки	Координаты		Описание закрепления на местности	Средняя квадратическая погрешность определения координат характерных точек границ земельного участка, м
	X	Y		
1	2	3	4	5
1831	412597.94	2190615.26	данные отсутствуют	данные отсутствуют
1832	412596.77	2190616.61	данные отсутствуют	данные отсутствуют
1833	412421.31	2190561.28	данные отсутствуют	данные отсутствуют
1834	412175.37	2190480.51	данные отсутствуют	данные отсутствуют
1835	411944.29	2190407.45	данные отсутствуют	данные отсутствуют
1836	411937.54	2190406.43	данные отсутствуют	данные отсутствуют
1837	411807.8	2190396.53	данные отсутствуют	данные отсутствуют
1838	411788.2	2190394.86	данные отсутствуют	данные отсутствуют
1839	411564.38	2190380.1	данные отсутствуют	данные отсутствуют
1840	411507.22	2190375.43	данные отсутствуют	данные отсутствуют
1841	411483.01	2190374.58	данные отсутствуют	данные отсутствуют
1842	411456.07	2190374.31	данные отсутствуют	данные отсутствуют
1843	411284.97	2190375.99	данные отсутствуют	данные отсутствуют
1844	410788.04	2190376.11	данные отсутствуют	данные отсутствуют
1845	410525.17	2190377.05	данные отсутствуют	данные отсутствуют

Государственный регистратор		ФГИС ЕГРН
полное наименование должности	подпись	инициалы, фамилия

М.П.

Выписка из Единого государственного реестра недвижимости об объекте недвижимости  
**Описание местоположения земельного участка**

<b>Земельный участок</b>			
(вид объекта недвижимости)			
Лист № __ Раздела <b>3.2</b>	Всего листов раздела <b>3.2</b> : __	Всего разделов: __	Всего листов выписки: __
<b>04.10.2022 № 99/2022/497545019</b>			
Кадастровый номер:		<b>47:14:0000000:39106</b>	

Сведения о характерных точках границы земельного участка				
Система координат: Местная 167				
Зона №				
Номер точки	Координаты		Описание закрепления на местности	Средняя квадратическая погрешность определения координат характерных точек границ земельного участка, м
	X	Y		
1	2	3	4	5
1846	410326.07	2190378.75	данные отсутствуют	данные отсутствуют
1847	410317.02	2190378.73	данные отсутствуют	данные отсутствуют
1848	410138.85	2190380.44	данные отсутствуют	данные отсутствуют
1849	409939.46	2190382.61	данные отсутствуют	данные отсутствуют
1850	409928.36	2190384.62	данные отсутствуют	данные отсутствуют
1851	409504.32	2190465.08	данные отсутствуют	данные отсутствуют
1852	409254.63	2190511.84	данные отсутствуют	данные отсутствуют
1853	409235.14	2190515.04	данные отсутствуют	данные отсутствуют
1854	409177.61	2190525.23	данные отсутствуют	данные отсутствуют
1855	409129.25	2190281.68	данные отсутствуют	данные отсутствуют
1856	409113.34	2190190.2	данные отсутствуют	данные отсутствуют
1857	409086.65	2190015.04	данные отсутствуют	данные отсутствуют
1858	409073.51	2189893.58	данные отсутствуют	данные отсутствуют
1859	409072.04	2189874.62	данные отсутствуют	данные отсутствуют
1860	409068.24	2189825.83	данные отсутствуют	данные отсутствуют

Государственный регистратор		ФГИС ЕГРН
полное наименование должности	подпись	инициалы, фамилия

М.П.

Выписка из Единого государственного реестра недвижимости об объекте недвижимости  
**Описание местоположения земельного участка**

<b>Земельный участок</b>			
(вид объекта недвижимости)			
Лист № __ Раздела <b>3.2</b>	Всего листов раздела <b>3.2</b> : __	Всего разделов: __	Всего листов выписки: __
<b>04.10.2022 № 99/2022/497545019</b>			
Кадастровый номер:		<b>47:14:0000000:39106</b>	

Сведения о характерных точках границы земельного участка				
Система координат: Местная 167				
Зона №				
Номер точки	Координаты		Описание закрепления на местности	Средняя квадратическая погрешность определения координат характерных точек границ земельного участка, м
	X	Y		
1	2	3	4	5
1861	409076.03	2189806.02	данные отсутствуют	данные отсутствуют
1862	409083.37	2189791.85	данные отсутствуют	данные отсутствуют
1863	409091.95	2189776.38	данные отсутствуют	данные отсутствуют
1864	409116.25	2189750.94	данные отсутствуют	данные отсутствуют
1865	409125.96	2189740.49	данные отсутствуют	данные отсутствуют
1866	409150.7	2189723.64	данные отсутствуют	данные отсутствуют
1867	409165.25	2189714.16	данные отсутствуют	данные отсутствуют
1868	409179.92	2189710.64	данные отсутствуют	данные отсутствуют
1869	409197.61	2189710.71	данные отсутствуют	данные отсутствуют
1870	409221.22	2189708.15	данные отсутствуют	данные отсутствуют
1871	409227.14	2189703.81	данные отсутствуют	данные отсутствуют
1872	409236.98	2189694.21	данные отсутствуют	данные отсутствуют
1873	409245.31	2189685.3	данные отсутствуют	данные отсутствуют
1874	409250.58	2189679.44	данные отсутствуют	данные отсутствуют
1875	409259.09	2189675.75	данные отсутствуют	данные отсутствуют

Государственный регистратор		ФГИС ЕГРН
полное наименование должности	подпись	инициалы, фамилия

М.П.

Выписка из Единого государственного реестра недвижимости об объекте недвижимости  
**Описание местоположения земельного участка**

<b>Земельный участок</b>			
(вид объекта недвижимости)			
Лист № __ Раздела <b>3.2</b>	Всего листов раздела <b>3.2</b> : __	Всего разделов: __	Всего листов выписки: __
<b>04.10.2022 № 99/2022/497545019</b>			
Кадастровый номер:		<b>47:14:0000000:39106</b>	

Сведения о характерных точках границы земельного участка				
Система координат: Местная 167				
Зона №				
Номер точки	Координаты		Описание закрепления на местности	Средняя квадратическая погрешность определения координат характерных точек границ земельного участка, м
	X	Y		
1	2	3	4	5
1876	409266.98	2189673.15	данные отсутствуют	данные отсутствуют
1877	409274.21	2189666.18	данные отсутствуют	данные отсутствуют
1878	409284.06	2189655.95	данные отсутствуют	данные отсутствуют
1879	409288.02	2189650.06	данные отсутствуют	данные отсутствуют
1880	409294.59	2189644.4	данные отсутствуют	данные отсутствуют
1881	409302.46	2189636.78	данные отсутствуют	данные отсутствуют
1882	409309.72	2189625.89	данные отсутствуют	данные отсутствуют
1883	409312.38	2189614.33	данные отсутствуют	данные отсутствуют
1884	409313.07	2189601.01	данные отсутствуют	данные отсутствуют
1885	409312.44	2189590.75	данные отсутствуют	данные отсутствуют
1886	409311.18	2189581.77	данные отсутствуют	данные отсутствуют
1887	409308.58	2189573.47	данные отсутствуют	данные отсутствуют
1888	409309.92	2189567.8	данные отсутствуют	данные отсутствуют
1889	409312.88	2189556.73	данные отсутствуют	данные отсутствуют
1890	409321.05	2189549.1	данные отсутствуют	данные отсутствуют

Государственный регистратор		ФГИС ЕГРН
полное наименование должности	подпись	инициалы, фамилия

М.П.

Выписка из Единого государственного реестра недвижимости об объекте недвижимости  
**Описание местоположения земельного участка**

<b>Земельный участок</b>			
(вид объекта недвижимости)			
Лист № __ Раздела <b>3.2</b>	Всего листов раздела <b>3.2</b> : __	Всего разделов: __	Всего листов выписки: __
<b>04.10.2022 № 99/2022/497545019</b>			
Кадастровый номер:		<b>47:14:0000000:39106</b>	

Сведения о характерных точках границы земельного участка				
Система координат: Местная 167				
Зона №				
Номер точки	Координаты		Описание закрепления на местности	Средняя квадратическая погрешность определения координат характерных точек границ земельного участка, м
	X	Y		
1	2	3	4	5
1891	409347.98	2189530.08	данные отсутствуют	данные отсутствуют
1892	409361.32	2189520.38	данные отсутствуют	данные отсутствуют
1893	409373.52	2189516.11	данные отсутствуют	данные отсутствуют
1894	409409.32	2189511.24	данные отсутствуют	данные отсутствуют
1895	409420.86	2189507.66	данные отсутствуют	данные отсутствуют
1896	409434.95	2189503.24	данные отсутствуют	данные отсутствуют
1897	409450.35	2189496.47	данные отсутствуют	данные отсутствуют
1898	409465.06	2189488.41	данные отсутствуют	данные отсутствуют
1899	409477.04	2189482.88	данные отсутствуют	данные отсутствуют
1900	409492.42	2189477.82	данные отсутствуют	данные отсутствуют
1901	409507.81	2189475.3	данные отсутствуют	данные отсутствуют
1902	409530.19	2189478.57	данные отсутствуют	данные отсутствуют
1903	409544.27	2189477.97	данные отсутствуют	данные отсутствуют
1904	409558.99	2189476.75	данные отсутствуют	данные отсутствуют
1905	409595.04	2189475.22	данные отсутствуют	данные отсутствуют

Государственный регистратор		ФГИС ЕГРН
полное наименование должности	подпись	инициалы, фамилия

М.П.

<b>Земельный участок</b>			
(вид объекта недвижимости)			
Лист № __ Раздела <b>3.2</b>	Всего листов раздела <b>3.2</b> : __	Всего разделов: __	Всего листов выписки: __
<b>04.10.2022 № 99/2022/497545019</b>			
Кадастровый номер:		<b>47:14:0000000:39106</b>	

Сведения о характерных точках границы земельного участка				
Система координат: Местная 167				
Зона №				
Номер точки	Координаты		Описание закрепления на местности	Средняя квадратическая погрешность определения координат характерных точек границ земельного участка, м
	X	Y		
1	2	3	4	5
1906	409606.86	2189472.16	данные отсутствуют	данные отсутствуют
1907	409615.56	2189464.94	данные отсутствуют	данные отсутствуют
1908	409621.8	2189457.13	данные отсутствуют	данные отсутствуют
1909	409626.16	2189441.43	данные отсутствуют	данные отсутствуют
1910	409625.57	2189432.33	данные отсутствуют	данные отсутствуют
1911	409621.89	2189420.74	данные отсутствуют	данные отсутствуют
1912	409620.06	2189406.3	данные отсутствуют	данные отсутствуют
1913	409621.38	2189391.84	данные отсутствуют	данные отсутствуют
1914	409623.9	2189382.75	данные отсутствуют	данные отсутствуют
1915	409627.63	2189374.32	данные отсутствуют	данные отсутствуют
1916	409628.26	2189366.45	данные отсутствуют	данные отсутствуют
1917	409626.43	2189357.97	данные отсутствуют	данные отсутствуют
1918	409619.02	2189348.85	данные отсутствуют	данные отсутствуют
1919	409611.04	2189330.03	данные отсутствуют	данные отсутствуют
1920	409609.23	2189317.22	данные отсутствуют	данные отсутствуют

Государственный регистратор		ФГИС ЕГРН
полное наименование должности	подпись	инициалы, фамилия

М.П.

Выписка из Единого государственного реестра недвижимости об объекте недвижимости  
**Описание местоположения земельного участка**

<b>Земельный участок</b>			
(вид объекта недвижимости)			
Лист № __ Раздела <b>3.2</b>	Всего листов раздела <b>3.2</b> : __	Всего разделов: __	Всего листов выписки: __
<b>04.10.2022 № 99/2022/497545019</b>			
Кадастровый номер:		<b>47:14:0000000:39106</b>	

Сведения о характерных точках границы земельного участка				
Система координат: Местная 167				
Зона №				
Номер точки	Координаты		Описание закрепления на местности	Средняя квадратическая погрешность определения координат характерных точек границ земельного участка, м
	X	Y		
1	2	3	4	5
1921	409609.28	2189300.9	данные отсутствуют	данные отсутствуют
1922	409611.19	2189283.34	данные отсутствуют	данные отсутствуют
1923	409618.07	2189266.44	данные отсутствуют	данные отсутствуют
1924	409622.41	2189256.13	данные отсутствуют	данные отсутствуют
1925	409626.81	2189235.69	данные отсутствуют	данные отсутствуют
1926	409626.89	2189221.64	данные отсутствуют	данные отсутствуют
1927	409626.93	2189203.06	данные отсутствуют	данные отсутствуют
1928	409626.99	2189187.13	данные отсутствуют	данные отсутствуют
1929	409622.73	2189168.54	данные отсутствуют	данные отсутствуют
1930	409615.98	2189146.61	данные отсутствуют	данные отсутствуют
1931	409616.05	2189123.68	данные отсутствуют	данные отсутствуют
1932	409610.55	2189097.65	данные отсутствуют	данные отсутствуют
1933	409610.42	2189074.68	данные отсутствуют	данные отсутствуют
1934	409635.23	2189084.21	данные отсутствуют	данные отсутствуют
1935	409642.86	2189307.04	данные отсутствуют	данные отсутствуют

Государственный регистратор		ФГИС ЕГРН
полное наименование должности	подпись	инициалы, фамилия

М.П.

Выписка из Единого государственного реестра недвижимости об объекте недвижимости  
**Описание местоположения земельного участка**

<b>Земельный участок</b>			
(вид объекта недвижимости)			
Лист № __ Раздела <b>3.2</b>	Всего листов раздела <b>3.2</b> : __	Всего разделов: __	Всего листов выписки: __
<b>04.10.2022 № 99/2022/497545019</b>			
Кадастровый номер:		<b>47:14:0000000:39106</b>	

Сведения о характерных точках границы земельного участка				
Система координат: Местная 167				
Зона №				
Номер точки	Координаты		Описание закрепления на местности	Средняя квадратическая погрешность определения координат характерных точек границ земельного участка, м
	X	Y		
1	2	3	4	5
1936	409642.55	2189308.57	данные отсутствуют	данные отсутствуют
1937	409644.79	2189363.48	данные отсутствуют	данные отсутствуют
1938	409646.24	2189405.82	данные отсутствуют	данные отсутствуют
1939	409648.86	2189482.6	данные отсутствуют	данные отсутствуют
1940	409649.1	2189489.75	данные отсутствуют	данные отсутствуют
1941	409664.97	2189489.79	данные отсутствуют	данные отсутствуют
1942	409679.48	2189485.92	данные отсутствуют	данные отсутствуют
1943	409702.42	2189476.92	данные отсутствуют	данные отсутствуют
1944	409705.04	2189475.89	данные отсутствуют	данные отсутствуют
1945	409726.9	2189473.21	данные отсутствуют	данные отсутствуют
1946	409749.65	2189473.29	данные отсутствуют	данные отсутствуют
1947	409774.5	2189478.89	данные отсутствуют	данные отсутствуют
1948	409802.66	2189478.97	данные отсутствуют	данные отсутствуют
1949	409804.76	2189464.19	данные отсутствуют	данные отсутствуют
1950	409809.19	2189413.43	данные отсутствуют	данные отсутствуют

Государственный регистратор		ФГИС ЕГРН
полное наименование должности	подпись	инициалы, фамилия

М.П.



Выписка из Единого государственного реестра недвижимости об объекте недвижимости  
**Описание местоположения земельного участка**

<b>Земельный участок</b>			
(вид объекта недвижимости)			
Лист № __ Раздела <b>3.2</b>	Всего листов раздела <b>3.2</b> : __	Всего разделов: __	Всего листов выписки: __
<b>04.10.2022 № 99/2022/497545019</b>			
Кадастровый номер:		<b>47:14:0000000:39106</b>	

Сведения о характерных точках границы земельного участка				
Система координат: Местная 167				
Зона №				
Номер точки	Координаты		Описание закрепления на местности	Средняя квадратическая погрешность определения координат характерных точек границ земельного участка, м
	X	Y		
1	2	3	4	5
1951	409819.58	2189300.31	данные отсутствуют	данные отсутствуют
1952	409821.37	2189280.77	данные отсутствуют	данные отсутствуют
1953	409752.39	2189272.88	данные отсутствуют	данные отсутствуют
1954	409755.4	2189267.35	данные отсутствуют	данные отсутствуют
1955	409771.46	2189200.74	данные отсутствуют	данные отсутствуют
1956	409747.1	2189199.5	данные отсутствуют	данные отсутствуют
1957	409762.49	2189134.52	данные отсутствуют	данные отсутствуют
1958	409775.81	2189131.76	данные отсутствуют	данные отсутствуют
1959	409791.24	2189119.38	данные отсутствуют	данные отсутствуют
1960	409802.8	2189109.33	данные отсутствуют	данные отсутствуют
1961	409814.8	2189096.42	данные отсутствуют	данные отсутствуют
1962	409819.96	2189085.61	данные отсутствуют	данные отсутствуют
1963	409826.38	2189078.22	данные отсутствуют	данные отсутствуют
1964	409834.94	2189070.29	данные отсутствуют	данные отсутствуют
1965	409844.35	2189061.48	данные отсутствуют	данные отсутствуют

Государственный регистратор		ФГИС ЕГРН
полное наименование должности	подпись	инициалы, фамилия

М.П.

Выписка из Единого государственного реестра недвижимости об объекте недвижимости  
**Описание местоположения земельного участка**

<b>Земельный участок</b>			
(вид объекта недвижимости)			
Лист № __ Раздела <b>3.2</b>	Всего листов раздела <b>3.2</b> : __	Всего разделов: __	Всего листов выписки: __
<b>04.10.2022 № 99/2022/497545019</b>			
Кадастровый номер:		<b>47:14:0000000:39106</b>	

Сведения о характерных точках границы земельного участка				
Система координат: Местная 167				
Зона №				
Номер точки	Координаты		Описание закрепления на местности	Средняя квадратическая погрешность определения координат характерных точек границ земельного участка, м
	X	Y		
1	2	3	4	5
1966	409855.36	2189051.58	данные отсутствуют	данные отсутствуют
1967	409874.64	2189034.56	данные отсутствуют	данные отсутствуют
1968	409905.85	2189007.19	данные отсутствуют	данные отсутствуют
1969	409915.68	2189002.09	данные отсутствуют	данные отсутствуют
1970	409934.1	2188989.63	данные отсутствуют	данные отсутствуют
1971	409949.5	2188979.29	данные отсутствуют	данные отсутствуют
1972	409981.44	2188959.88	данные отсутствуют	данные отсутствуют
1973	410004.13	2188948.3	данные отсутствуют	данные отсутствуют
1974	410016.08	2188945.32	данные отсутствуют	данные отсутствуют
1975	410028.88	2188945.81	данные отсутствуют	данные отсутствуют
1976	410034.84	2188948.41	данные отсутствуют	данные отсутствуют
1977	410039.82	2188953.39	данные отсутствуют	данные отсутствуют
1978	410046.63	2188960.81	данные отсутствуют	данные отсутствуют
1979	410060.69	2188972.96	данные отсутствуют	данные отсутствуют
1980	410064.08	2188979.22	данные отсутствуют	данные отсутствуют

Государственный регистратор		ФГИС ЕГРН
полное наименование должности	подпись	инициалы, фамилия

М.П.

Выписка из Единого государственного реестра недвижимости об объекте недвижимости  
**Описание местоположения земельного участка**

<b>Земельный участок</b>			
(вид объекта недвижимости)			
Лист № __ Раздела <b>3.2</b>	Всего листов раздела <b>3.2</b> : __	Всего разделов: __	Всего листов выписки: __
<b>04.10.2022 № 99/2022/497545019</b>			
Кадастровый номер:		<b>47:14:0000000:39106</b>	

Сведения о характерных точках границы земельного участка				
Система координат: Местная 167				
Зона №				
Номер точки	Координаты		Описание закрепления на местности	Средняя квадратическая погрешность определения координат характерных точек границ земельного участка, м
	X	Y		
1	2	3	4	5
1981	410065.35	2188986.78	данные отсутствуют	данные отсутствуют
1982	410069.16	2188993.48	данные отсутствуют	данные отсутствуют
1983	410080.73	2189005.32	данные отсутствуют	данные отсутствуют
1984	410078.88	2189110.66	данные отсутствуют	данные отсутствуют
1985	410074.92	2189167.59	данные отсутствуют	данные отсутствуют
1986	410011.41	2189173.43	данные отсутствуют	данные отсутствуют
1987	410010.36	2189206.04	данные отсутствуют	данные отсутствуют
1988	412304.79	2190488.23	данные отсутствуют	данные отсутствуют
1989	412304.93	2190487.24	данные отсутствуют	данные отсутствуют
1990	412303.94	2190487.1	данные отсутствуют	данные отсутствуют
1991	412303.8	2190488.09	данные отсутствуют	данные отсутствуют
1992	411609.62	2190374.02	данные отсутствуют	данные отсутствуют
1993	411610.61	2190373.92	данные отсутствуют	данные отсутствуют
1994	411610.51	2190372.93	данные отсутствуют	данные отсутствуют
1995	411609.51	2190373.03	данные отсутствуют	данные отсутствуют

Государственный регистратор		ФГИС ЕГРН
полное наименование должности	подпись	инициалы, фамилия

М.П.

Выписка из Единого государственного реестра недвижимости об объекте недвижимости  
**Описание местоположения земельного участка**

<b>Земельный участок</b>			
(вид объекта недвижимости)			
Лист № __ Раздела <b>3.2</b>	Всего листов раздела <b>3.2</b> : __	Всего разделов: __	Всего листов выписки: __
<b>04.10.2022 № 99/2022/497545019</b>			
Кадастровый номер:		<b>47:14:0000000:39106</b>	

Сведения о характерных точках границы земельного участка				
Система координат: Местная 167				
Зона №				
Номер точки	Координаты		Описание закрепления на местности	Средняя квадратическая погрешность определения координат характерных точек границ земельного участка, м
	X	Y		
1	2	3	4	5
1996	412386.15	2190499	данные отсутствуют	данные отсутствуют
1997	412386.3	2190498.02	данные отсутствуют	данные отсутствуют
1998	412385.31	2190497.87	данные отсутствуют	данные отсутствуют
1999	412385.16	2190498.86	данные отсутствуют	данные отсутствуют
2000	406146.87	2183227.7	данные отсутствуют	данные отсутствуют
2001	406110.9	2183239.66	данные отсутствуют	данные отсутствуют
2002	406120.61	2183269.69	данные отсутствуют	данные отсутствуют
2003	406156.76	2183256.93	данные отсутствуют	данные отсутствуют
2004	406159.83	2183267.97	данные отсутствуют	данные отсутствуют
2005	406174.26	2183263.34	данные отсутствуют	данные отсутствуют
2006	406183.21	2183260.45	данные отсутствуют	данные отсутствуют
2007	406181.14	2183253.96	данные отсутствуют	данные отсутствуют
2008	406178.18	2183242.38	данные отсутствуют	данные отсутствуют
2009	406177.62	2183235.8	данные отсутствуют	данные отсутствуют
2010	406257.92	2183256.94	данные отсутствуют	данные отсутствуют

Государственный регистратор		ФГИС ЕГРН
полное наименование должности	подпись	инициалы, фамилия

М.П.

Выписка из Единого государственного реестра недвижимости об объекте недвижимости  
**Описание местоположения земельного участка**

<b>Земельный участок</b>			
(вид объекта недвижимости)			
Лист № __ Раздела <b>3.2</b>	Всего листов раздела <b>3.2</b> : __	Всего разделов: __	Всего листов выписки: __
<b>04.10.2022 № 99/2022/497545019</b>			
Кадастровый номер:		<b>47:14:0000000:39106</b>	

Сведения о характерных точках границы земельного участка				
Система координат: Местная 167				
Зона №				
Номер точки	Координаты		Описание закрепления на местности	Средняя квадратическая погрешность определения координат характерных точек границ земельного участка, м
	X	Y		
1	2	3	4	5
2011	406244	2183254.81	данные отсутствуют	данные отсутствуют
2012	406218.99	2183249.64	данные отсутствуют	данные отсутствуют
2013	406218.49	2183255.77	данные отсутствуют	данные отсутствуют
2014	406215.44	2183261.48	данные отсутствуют	данные отсутствуют
2015	406214.41	2183282.01	данные отсутствуют	данные отсутствуют
2016	406247.56	2183282.12	данные отсутствуют	данные отсутствуют
2017	406267.98	2183278.47	данные отсутствуют	данные отсутствуют
2018	406269.25	2183259.93	данные отсутствуют	данные отсутствуют
2019	406302.69	2183268.73	данные отсутствуют	данные отсутствуют
2020	406309.68	2183306.65	данные отсутствуют	данные отсутствуют
2021	406345.45	2183390.18	данные отсутствуют	данные отсутствуют
2022	406393.16	2183372.03	данные отсутствуют	данные отсутствуют
2023	406445.92	2183442.53	данные отсутствуют	данные отсутствуют
2024	406432.84	2183461.1	данные отсутствуют	данные отсутствуют
2025	406434.53	2183488.12	данные отсутствуют	данные отсутствуют

Государственный регистратор		ФГИС ЕГРН
полное наименование должности	подпись	инициалы, фамилия

М.П.

Выписка из Единого государственного реестра недвижимости об объекте недвижимости  
**Описание местоположения земельного участка**

<b>Земельный участок</b>			
(вид объекта недвижимости)			
Лист № __ Раздела <b>3.2</b>	Всего листов раздела <b>3.2</b> : __	Всего разделов: __	Всего листов выписки: __
<b>04.10.2022 № 99/2022/497545019</b>			
Кадастровый номер:		<b>47:14:0000000:39106</b>	

Сведения о характерных точках границы земельного участка				
Система координат: Местная 167				
Зона №				
Номер точки	Координаты		Описание закрепления на местности	Средняя квадратическая погрешность определения координат характерных точек границ земельного участка, м
	X	Y		
1	2	3	4	5
2026	406448.3	2183549.54	данные отсутствуют	данные отсутствуют
2027	406508.79	2183523.83	данные отсутствуют	данные отсутствуют
2028	406527.54	2183568.01	данные отсутствуют	данные отсутствуют
2029	406428.73	2183607.86	данные отсутствуют	данные отсутствуют
2030	406391.48	2183605.39	данные отсутствуют	данные отсутствуют
2031	406428.23	2183699.27	данные отсутствуют	данные отсутствуют
2032	406386.35	2183717.18	данные отсутствуют	данные отсутствуют
2033	406399.2	2183782.33	данные отсутствуют	данные отсутствуют
2034	406386.72	2183819.28	данные отсутствуют	данные отсутствуют
2035	406438.77	2183963.31	данные отсутствуют	данные отсутствуют
2036	406368.12	2183994.59	данные отсутствуют	данные отсутствуют
2037	406373.78	2184009.97	данные отсутствуют	данные отсутствуют
2038	406389.47	2184045.28	данные отсутствуют	данные отсутствуют
2039	406376.97	2184049.7	данные отсутствуют	данные отсутствуют
2040	406261.2	2183711.36	данные отсутствуют	данные отсутствуют

Государственный регистратор		ФГИС ЕГРН
полное наименование должности	подпись	инициалы, фамилия

М.П.

Выписка из Единого государственного реестра недвижимости об объекте недвижимости  
**Описание местоположения земельного участка**

<b>Земельный участок</b>			
(вид объекта недвижимости)			
Лист № __ Раздела <b>3.2</b>	Всего листов раздела <b>3.2</b> : __	Всего разделов: __	Всего листов выписки: __
<b>04.10.2022 № 99/2022/497545019</b>			
Кадастровый номер:		<b>47:14:0000000:39106</b>	

Сведения о характерных точках границы земельного участка				
Система координат: Местная 167				
Зона №				
Номер точки	Координаты		Описание закрепления на местности	Средняя квадратическая погрешность определения координат характерных точек границ земельного участка, м
	X	Y		
1	2	3	4	5
2041	406193.82	2183515.19	данные отсутствуют	данные отсутствуют
2042	406179.82	2183475.94	данные отсутствуют	данные отсутствуют
2043	406152.94	2183396.72	данные отсутствуют	данные отсутствуют
2044	406090.1	2183214.7	данные отсутствуют	данные отсутствуют
2045	406107.64	2183217.37	данные отсутствуют	данные отсутствуют
2046	406170.08	2183299.77	данные отсутствуют	данные отсутствуют
2047	406134.91	2183310.42	данные отсутствуют	данные отсутствуют
2048	406145.34	2183341.48	данные отсутствуют	данные отсутствуют
2049	406153.22	2183364.72	данные отсутствуют	данные отсутствуют
2050	406158.27	2183378.09	данные отсутствуют	данные отсутствуют
2051	406192.82	2183367.96	данные отсутствуют	данные отсутствуют
2052	406179.97	2183331.48	данные отсутствуют	данные отсутствуют
2053	406222.94	2183319.03	данные отсутствуют	данные отсутствуют
2054	406221.94	2183315.13	данные отсутствуют	данные отсутствуют
2055	406228.64	2183311.85	данные отсутствуют	данные отсутствуют

Государственный регистратор		ФГИС ЕГРН
полное наименование должности	подпись	инициалы, фамилия

М.П.

Выписка из Единого государственного реестра недвижимости об объекте недвижимости  
**Описание местоположения земельного участка**

<b>Земельный участок</b>			
(вид объекта недвижимости)			
Лист № __ Раздела <b>3.2</b>	Всего листов раздела <b>3.2</b> : __	Всего разделов: __	Всего листов выписки: __
<b>04.10.2022 № 99/2022/497545019</b>			
Кадастровый номер:		<b>47:14:0000000:39106</b>	

Сведения о характерных точках границы земельного участка				
Система координат: Местная 167				
Зона №				
Номер точки	Координаты		Описание закрепления на местности	Средняя квадратическая погрешность определения координат характерных точек границ земельного участка, м
	X	Y		
1	2	3	4	5
2056	406219.37	2183294.01	данные отсутствуют	данные отсутствуют
2057	406206.6	2183288.81	данные отсутствуют	данные отсутствуют
2058	406198.29	2183291.3	данные отсутствуют	данные отсутствуют
2059	406197.81	2183289.81	данные отсутствуют	данные отсутствуют
2060	406194.98	2183290.77	данные отсутствуют	данные отсутствуют
2061	406195.22	2183292.22	данные отсутствуют	данные отсутствуют
2062	406259.98	2183459.22	данные отсутствуют	данные отсутствуют
2063	406270.39	2183488.44	данные отсутствуют	данные отсутствуют
2064	406304.92	2183478.2	данные отсутствуют	данные отсутствуют
2065	406293.82	2183449.33	данные отсутствуют	данные отсутствуют
2066	406259.99	2183459.21	данные отсутствуют	данные отсутствуют
2067	406249.85	2183429.11	данные отсутствуют	данные отсутствуют
2068	406245.14	2183430.6	данные отсутствуют	данные отсутствуют
2069	406236.28	2183433.45	данные отсутствуют	данные отсутствуют
2070	406216.24	2183439.32	данные отсутствуют	данные отсутствуют

Государственный регистратор		ФГИС ЕГРН
полное наименование должности	подпись	инициалы, фамилия

М.П.



Выписка из Единого государственного реестра недвижимости об объекте недвижимости  
**Описание местоположения земельного участка**

<b>Земельный участок</b>			
(вид объекта недвижимости)			
Лист № __ Раздела <b>3.2</b>	Всего листов раздела <b>3.2</b> : __	Всего разделов: __	Всего листов выписки: __
<b>04.10.2022 № 99/2022/497545019</b>			
Кадастровый номер:		<b>47:14:0000000:39106</b>	

Сведения о характерных точках границы земельного участка				
Система координат: Местная 167				
Зона №				
Номер точки	Координаты		Описание закрепления на местности	Средняя квадратическая погрешность определения координат характерных точек границ земельного участка, м
	X	Y		
1	2	3	4	5
2071	406222.5	2183457.31	данные отсутствуют	данные отсутствуют
2072	406223.48	2183460.08	данные отсутствуют	данные отсутствуют
2073	406223.77	2183460.26	данные отсутствуют	данные отсутствуют
2074	406227.13	2183469.13	данные отсутствуют	данные отсутствуют
2075	406370.13	2183476.83	данные отсутствуют	данные отсутствуют
2076	406345.84	2183474.65	данные отсутствуют	данные отсутствуют
2077	406341.62	2183474.32	данные отсутствуют	данные отсутствуют
2078	406338.89	2183474.82	данные отсутствуют	данные отсутствуют
2079	406332.29	2183477.03	данные отсутствуют	данные отсутствуют
2080	406331.46	2183477.43	данные отсутствуют	данные отсутствуют
2081	406328.49	2183478.18	данные отсутствуют	данные отсутствуют
2082	406311.49	2183483.53	данные отсутствуют	данные отсутствуют
2083	406315.72	2183494.32	данные отсутствуют	данные отсутствуют
2084	406321.12	2183507.93	данные отсутствуют	данные отсутствуют
2085	406323.82	2183514.42	данные отсутствуют	данные отсутствуют

Государственный регистратор		ФГИС ЕГРН
полное наименование должности	подпись	инициалы, фамилия

М.П.

Выписка из Единого государственного реестра недвижимости об объекте недвижимости  
**Описание местоположения земельного участка**

<b>Земельный участок</b>			
(вид объекта недвижимости)			
Лист № __ Раздела <b>3.2</b>	Всего листов раздела <b>3.2</b> : __	Всего разделов: __	Всего листов выписки: __
<b>04.10.2022 № 99/2022/497545019</b>			
Кадастровый номер:		<b>47:14:0000000:39106</b>	

Сведения о характерных точках границы земельного участка				
Система координат: Местная 167				
Зона №				
Номер точки	Координаты		Описание закрепления на местности	Средняя квадратическая погрешность определения координат характерных точек границ земельного участка, м
	X	Y		
1	2	3	4	5
2086	406346.84	2183505.72	данные отсутствуют	данные отсутствуют
2087	406368.38	2183497.88	данные отсутствуют	данные отсутствуют
2088	406375.89	2183495.22	данные отсутствуют	данные отсутствуют
2089	406246.4	2183420.41	данные отсутствуют	данные отсутствуют
2090	406230.48	2183378.39	данные отсутствуют	данные отсутствуют
2091	406208.15	2183378.58	данные отсутствуют	данные отсутствуют
2092	406211.3	2183387.81	данные отсутствуют	данные отсутствуют
2093	406201.44	2183397.07	данные отсутствуют	данные отсутствуют
2094	406207.25	2183413.35	данные отсутствуют	данные отсутствуют
2095	406213.12	2183429.82	данные отсутствуют	данные отсутствуют
2096	406234.67	2183423.46	данные отсутствуют	данные отсутствуют
2097	406271.87	2183292.25	данные отсутствуют	данные отсутствуют
2098	406266.69	2183301.47	данные отсутствуют	данные отсутствуют
2099	406277.44	2183338.42	данные отсутствуют	данные отсутствуют
2100	406290.39	2183334.74	данные отсутствуют	данные отсутствуют

Государственный регистратор		ФГИС ЕГРН
полное наименование должности	подпись	инициалы, фамилия

М.П.

<b>Земельный участок</b>			
(вид объекта недвижимости)			
Лист № __ Раздела <b>3.2</b>	Всего листов раздела <b>3.2</b> : __	Всего разделов: __	Всего листов выписки: __
<b>04.10.2022 № 99/2022/497545019</b>			
Кадастровый номер:		<b>47:14:0000000:39106</b>	

Сведения о характерных точках границы земельного участка				
Система координат: Местная 167				
Зона №				
Номер точки	Координаты		Описание закрепления на местности	Средняя квадратическая погрешность определения координат характерных точек границ земельного участка, м
	X	Y		
1	2	3	4	5
2101	406293.12	2183333.77	данные отсутствуют	данные отсутствуют
2102	406301.79	2183331.68	данные отсутствуют	данные отсутствуют
2103	406311.93	2183329.37	данные отсутствуют	данные отсутствуют
2104	406310.64	2183324.93	данные отсутствуют	данные отсутствуют
2105	406307.07	2183316.15	данные отсутствуют	данные отсутствуют
2106	406303.61	2183308.97	данные отсутствуют	данные отсутствуют
2107	406296.69	2183292.93	данные отсутствуют	данные отсутствуют
2108	406295.16	2183289.39	данные отсутствуют	данные отсутствуют
2109	406282.97	2183290.54	данные отсутствуют	данные отсутствуют
2110	406277.25	2183291.19	данные отсутствуют	данные отсутствуют
2111	406238.01	2183370.44	данные отсутствуют	данные отсутствуют
2112	406246.93	2183372.28	данные отсутствуют	данные отсутствуют
2113	406256.57	2183372.4	данные отсутствуют	данные отсутствуют
2114	406266.29	2183369.79	данные отсутствуют	данные отсутствуют
2115	406308.69	2183357.13	данные отсутствуют	данные отсутствуют

Государственный регистратор		ФГИС ЕГРН
полное наименование должности	подпись	инициалы, фамилия

М.П.

Выписка из Единого государственного реестра недвижимости об объекте недвижимости  
**Описание местоположения земельного участка**

<b>Земельный участок</b>			
(вид объекта недвижимости)			
Лист № __ Раздела <b>3.2</b>	Всего листов раздела <b>3.2</b> : __	Всего разделов: __	Всего листов выписки: __
<b>04.10.2022 № 99/2022/497545019</b>			
Кадастровый номер:		<b>47:14:0000000:39106</b>	

Сведения о характерных точках границы земельного участка				
Система координат: Местная 167				
Зона №				
Номер точки	Координаты		Описание закрепления на местности	Средняя квадратическая погрешность определения координат характерных точек границ земельного участка, м
	X	Y		
1	2	3	4	5
2116	406315.2	2183355.18	данные отсутствуют	данные отсутствуют
2117	406309.75	2183338	данные отсутствуют	данные отсутствуют
2118	406302.52	2183339.03	данные отсутствуют	данные отсутствуют
2119	406265.58	2183350.38	данные отсутствуют	данные отсутствуют
2120	406252.41	2183354.68	данные отсутствуют	данные отсутствуют
2121	406235.05	2183360.43	данные отсутствуют	данные отсутствуют
2122	406204.99	2183518.3	данные отсутствуют	данные отсутствуют
2123	406217.01	2183552.25	данные отсутствуют	данные отсутствуют
2124	406249.53	2183540.16	данные отсутствуют	данные отсутствуют
2125	406237.42	2183507.83	данные отсутствуют	данные отсутствуют
2126	406237.06	2183499.39	данные отсутствуют	данные отсутствуют
2127	406233.98	2183490.17	данные отсутствуют	данные отсутствуют
2128	406227.08	2183471.71	данные отсутствуют	данные отсутствуют
2129	406226.35	2183469.84	данные отсутствуют	данные отсутствуют
2130	406223.17	2183470.78	данные отсутствуют	данные отсутствуют

Государственный регистратор		ФГИС ЕГРН
полное наименование должности	подпись	инициалы, фамилия

М.П.

<b>Земельный участок</b>			
(вид объекта недвижимости)			
Лист № __ Раздела <b>3.2</b>	Всего листов раздела <b>3.2</b> : __	Всего разделов: __	Всего листов выписки: __
<b>04.10.2022 № 99/2022/497545019</b>			
Кадастровый номер:		<b>47:14:0000000:39106</b>	

Сведения о характерных точках границы земельного участка				
Система координат: Местная 167				
Зона №				
Номер точки	Координаты		Описание закрепления на местности	Средняя квадратическая погрешность определения координат характерных точек границ земельного участка, м
	X	Y		
1	2	3	4	5
2131	406191.74	2183479.34	данные отсутствуют	данные отсутствуют
2132	406202.6	2183510.25	данные отсутствуют	данные отсутствуют

Государственный регистратор		ФГИС ЕГРН
полное наименование должности	подпись	инициалы, фамилия

М.П.

## Выписка из Единого государственного реестра недвижимости об объекте недвижимости

## Сведения о характеристиках объекта недвижимости

На основании запроса от 09.11.2022 г., поступившего на рассмотрение 11.11.2022 г., сообщаем, что согласно записям Единого государственного реестра недвижимости:

<b>Земельный участок</b>			
(вид объекта недвижимости)			
Лист № ___ Раздела <b>1</b>	Всего листов раздела <b>1</b> : ___	Всего разделов: ___	Всего листов выписки: ___
<b>11.11.2022 № 99/2022/504966956</b>			
Кадастровый номер:		<b>47:14:0000000:39110</b>	

Номер кадастрового квартала:	47:14:0000000
Дата присвоения кадастрового номера:	30.12.2016
Ранее присвоенный государственный учетный номер:	данные отсутствуют
Адрес:	Ленинградская область, Ломоносовский муниципальный район, Ломоносовское лесничество, участковые лесничества: Сосновоборское кв.1—16,20-25,28-31,36-40,46-47,54-56,64-73,81-90,99-109,111-128,132-149,154-171,176-192,194-222, Приморское кв.1-170, Копорское кв.1-15,21-40,44-188, Лопухинское кв.1-193, Гостилицкое кв.1-171, Кипенское кв.1,3,4,6-94, Володарское кв.9-74,77-136,138,141-150,168-178,180-209,220, Ломоносовское кв.1,201,301-315,401-406,501-509,601-610,701,801,901-903,1001-1002.
Площадь:	39395537 +/- 10984кв. м
Кадастровая стоимость, руб.:	28285995.57
Кадастровые номера расположенных в пределах земельного участка объектов недвижимости:	47:14:0000000:37828
Кадастровые номера объектов недвижимости, из которых образован объект недвижимости:	данные отсутствуют
Кадастровые номера образованных объектов недвижимости:	данные отсутствуют
Сведения о включении объекта недвижимости в состав предприятия как имущественного комплекса:	

Государственный регистратор		ФГИС ЕГРН
полное наименование должности	подпись	инициалы, фамилия

М.П.

## Сведения о характеристиках объекта недвижимости

<b>Земельный участок</b>			
(вид объекта недвижимости)			
Лист № ___ Раздела <b>1</b>	Всего листов раздела <b>1</b> : ___	Всего разделов: ___	Всего листов выписки: ___
<b>11.11.2022 № 99/2022/504966956</b>			
Кадастровый номер:		<b>47:14:0000000:39110</b>	

Категория земель:	Земли лесного фонда
Виды разрешенного использования:	-
Сведения о кадастровом инженерере:	данные отсутствуют
Сведения о лесах, водных объектах и об иных природных объектах, расположенных в пределах земельного участка:	данные отсутствуют
Сведения о том, что земельный участок полностью или частично расположен в границах зоны с особыми условиями использования территории или территории объекта культурного наследия	данные отсутствуют
Сведения о том, что земельный участок расположен в границах особой экономической зоны, территории опережающего социально-экономического развития, зоны территориального развития в Российской Федерации, игровой зоны:	данные отсутствуют
Сведения о том, что земельный участок расположен в границах особо охраняемой природной территории, охотничьих угодий, лесничеств, лесопарков:	данные отсутствуют
Сведения о результатах проведения государственного земельного надзора:	данные отсутствуют
Сведения о расположении земельного участка в границах территории, в отношении которой утвержден проект межевания территории:	данные отсутствуют

Государственный регистратор		ФГИС ЕГРН
полное наименование должности	подпись	инициалы, фамилия

М.П.

## Сведения о характеристиках объекта недвижимости

1568

<b>Земельный участок</b>			
(вид объекта недвижимости)			
Лист № __ Раздела <b>1</b>	Всего листов раздела <b>1</b> : __	Всего разделов: __	Всего листов выписки: __
<b>11.11.2022 № 99/2022/504966956</b>			
Кадастровый номер:		<b>47:14:0000000:39110</b>	

Условный номер земельного участка:	данные отсутствуют
Сведения о принятии акта и (или) заключении договора, предусматривающих предоставление в соответствии с земельным законодательством исполнительным органом государственной власти или органом местного самоуправления находящегося в государственной или муниципальной собственности земельного участка для строительства наемного дома социального использования или наемного дома коммерческого использования:	данные отсутствуют
Сведения о том, что земельный участок или земельные участки образованы на основании решения об изъятии земельного участка и (или) расположенного на нем объекта недвижимости для государственных или муниципальных нужд:	данные отсутствуют
Сведения о том, что земельный участок образован из земель или земельного участка, государственная собственность на которые не разграничена:	данные отсутствуют
Сведения о наличии земельного спора о местоположении границ земельных участков:	данные отсутствуют
Статус записи об объекте недвижимости:	Сведения об объекте недвижимости имеют статус "актуальные, ранее учтенные"
Особые отметки:	Посредством данного земельного участка обеспечен доступ к земельному участку (земельным участкам) с кадастровым номером (кадастровыми номерами) 47:14:0000000:40533, 47:14:0000000:40536, 47:14:0802001:3142, 47:14:1002003:1821. Сведения о категории земель имеют статус «Актуальные незасвидетельствованные». Право (ограничение права, обременение объекта недвижимости) зарегистрировано на данный объект недвижимости с категорией земель отсутствует. Сведения необходимые для заполнения раздела 2 отсутствуют. Сведения необходимые для заполнения раздела 3.1 отсутствуют. Сведения необходимые для заполнения раздела 4 отсутствуют. Сведения необходимые для заполнения раздела 4.1 отсутствуют. Сведения необходимые для заполнения раздела 4.2 отсутствуют.
Получатель выписки:	<b>ДИЧМАНИС ДМИТРИЙ СЕРГЕЕВИЧ</b>

Государственный регистратор		ФГИС ЕГРН
-----------------------------	--	-----------



полное наименование должности

подпись

инициалы, фамилия

М.П.

<b>Земельный участок</b>			
(вид объекта недвижимости)			
Лист № __ Раздела <b>3</b>	Всего листов раздела <b>3</b> : __	Всего разделов: __	Всего листов выписки: __
<b>11.11.2022 № 99/2022/504966956</b>			
Кадастровый номер:		<b>47:14:0000000:39110</b>	

План (чертеж, схема) земельного участка			
Масштаб 1: данные отсутствуют	Условные обозначения:		

Государственный регистратор		ФГИС ЕГРН
полное наименование должности	подпись	инициалы, фамилия

М.П.

<b>Земельный участок</b>			
(вид объекта недвижимости)			
Лист № __ Раздела <b>3.2</b>	Всего листов раздела <b>3.2</b> : __	Всего разделов: __	Всего листов выписки: __
<b>11.11.2022 № 99/2022/504966956</b>			
Кадастровый номер:		<b>47:14:0000000:39110</b>	

Сведения о характерных точках границы земельного участка				
Система координат: Местная 167				
Зона №				
Номер точки	Координаты		Описание закрепления на местности	Средняя квадратическая погрешность определения координат характерных точек границ земельного участка, м
	X	Y		
1	2	3	4	5
1	403433.08	2175865.55	данные отсутствуют	данные отсутствуют
2	403135.04	2175228.95	данные отсутствуют	данные отсутствуют
3	403105.61	2175114.85	данные отсутствуют	данные отсутствуют
4	403061.99	2174938.34	данные отсутствуют	данные отсутствуют
5	403101.14	2174632.44	данные отсутствуют	данные отсутствуют
6	403045.79	2174543.91	данные отсутствуют	данные отсутствуют
7	403027.52	2174480.67	данные отсутствуют	данные отсутствуют
8	402922.64	2174464.75	данные отсутствуют	данные отсутствуют
9	402768.3	2174366.55	данные отсутствуют	данные отсутствуют
10	402640.28	2174153.87	данные отсутствуют	данные отсутствуют
11	402608.5	2173975.59	данные отсутствуют	данные отсутствуют
12	402340.76	2173497.62	данные отсутствуют	данные отсутствуют
13	402286.43	2173433.65	данные отсутствуют	данные отсутствуют
14	402390.33	2173271.67	данные отсутствуют	данные отсутствуют
15	402666.77	2173183.54	данные отсутствуют	данные отсутствуют

Государственный регистратор		ФГИС ЕГРН
полное наименование должности	подпись	инициалы, фамилия

М.П.

<b>Земельный участок</b>			
(вид объекта недвижимости)			
Лист № ___ Раздела <b>3.2</b>	Всего листов раздела <b>3.2</b> : ___	Всего разделов: ___	Всего листов выписки: ___
<b>11.11.2022 № 99/2022/504966956</b>			
Кадастровый номер:		<b>47:14:0000000:39110</b>	

Сведения о характерных точках границы земельного участка				
Система координат: Местная 167				
Зона №				
Номер точки	Координаты		Описание закрепления на местности	Средняя квадратическая погрешность определения координат характерных точек границ земельного участка, м
	X	Y		
1	2	3	4	5
16	402676.02	2173181.09	данные отсутствуют	данные отсутствуют
17	402775.32	2173149.07	данные отсутствуют	данные отсутствуют
18	402798.37	2173143.61	данные отсутствуют	данные отсутствуют
19	402798.38	2173143.57	данные отсутствуют	данные отсутствуют
20	402817.5	2173133.28	данные отсутствуют	данные отсутствуют
21	402842.5	2173182.93	данные отсутствуют	данные отсутствуют
22	402879.3	2173259	данные отсутствуют	данные отсутствуют
23	402966.4	2173451.94	данные отсутствуют	данные отсутствуют
24	402934.43	2173469.84	данные отсутствуют	данные отсутствуют
25	402911.38	2173474.24	данные отсутствуют	данные отсутствуют
26	402871.66	2173463.35	данные отсутствуют	данные отсутствуют
27	402764.62	2173402.74	данные отсутствуют	данные отсутствуют
28	402644.05	2173362.92	данные отсутствуют	данные отсутствуют
29	402584.56	2173342.17	данные отсутствуют	данные отсутствуют
30	402570.18	2173339.08	данные отсутствуют	данные отсутствуют

Государственный регистратор		ФГИС ЕГРН
полное наименование должности	подпись	инициалы, фамилия

М.П.

<b>Земельный участок</b>			
(вид объекта недвижимости)			
Лист № __ Раздела <b>3.2</b>	Всего листов раздела <b>3.2</b> : __	Всего разделов: __	Всего листов выписки: __
<b>11.11.2022 № 99/2022/504966956</b>			
Кадастровый номер:		<b>47:14:0000000:39110</b>	

Сведения о характерных точках границы земельного участка				
Система координат: Местная 167				
Зона №				
Номер точки	Координаты		Описание закрепления на местности	Средняя квадратическая погрешность определения координат характерных точек границ земельного участка, м
	X	Y		
1	2	3	4	5
31	402559.33	2173342.17	данные отсутствуют	данные отсутствуют
32	402546.85	2173364.73	данные отсутствуют	данные отсутствуют
33	402524.41	2173412.71	данные отсутствуют	данные отсутствуют
34	402538.65	2173504.49	данные отсутствуют	данные отсутствуют
35	402542.71	2173569.15	данные отсутствуют	данные отсутствуют
36	402524.98	2173649.52	данные отсутствуют	данные отсутствуют
37	402513.06	2173708.47	данные отсутствуют	данные отсутствуют
38	402599.22	2173694.06	данные отсутствуют	данные отсутствуют
39	402679.9	2173684.91	данные отсутствуют	данные отсутствуют
40	402722.6	2173696.53	данные отсутствуют	данные отсутствуют
41	402742.86	2173756.14	данные отсутствуют	данные отсутствуют
42	402740.79	2173858.35	данные отсутствуют	данные отсутствуют
43	402731.21	2173874.74	данные отсутствуют	данные отсутствуют
44	402737.13	2173898.41	данные отсутствуют	данные отсутствуют
45	402738.97	2173912.52	данные отсутствуют	данные отсутствуют

Государственный регистратор		ФГИС ЕГРН
полное наименование должности	подпись	инициалы, фамилия

М.П.

<b>Земельный участок</b>			
(вид объекта недвижимости)			
Лист № __ Раздела <b>3.2</b>	Всего листов раздела <b>3.2</b> : __	Всего разделов: __	Всего листов выписки: __
<b>11.11.2022 № 99/2022/504966956</b>			
Кадастровый номер:		<b>47:14:0000000:39110</b>	

Сведения о характерных точках границы земельного участка				
Система координат: Местная 167				
Зона №				
Номер точки	Координаты		Описание закрепления на местности	Средняя квадратическая погрешность определения координат характерных точек границ земельного участка, м
	X	Y		
1	2	3	4	5
46	402730.83	2173941.67	данные отсутствуют	данные отсутствуют
47	402730.18	2173960.51	данные отсутствуют	данные отсутствуют
48	402736.97	2173971.31	данные отсутствуют	данные отсутствуют
49	402752.17	2173970.13	данные отсутствуют	данные отсутствуют
50	402774.21	2173952.02	данные отсутствуют	данные отсутствуют
51	402784.92	2173954.74	данные отсутствуют	данные отсутствуют
52	402817.88	2174026.72	данные отсутствуют	данные отсутствуют
53	402855.33	2174032.85	данные отсутствуют	данные отсутствуют
54	402892.77	2174038.99	данные отсутствуют	данные отсутствуют
55	402940.07	2174088.37	данные отсутствуют	данные отсутствуют
56	403003.46	2174138.08	данные отсутствуют	данные отсутствуют
57	403046.71	2174122.8	данные отсутствуют	данные отсутствуют
58	403042.54	2174063.52	данные отсутствуют	данные отсутствуют
59	402980.02	2173970.78	данные отсутствуют	данные отсутствуют
60	402944.21	2173883.95	данные отсутствуют	данные отсутствуют

Государственный регистратор		ФГИС ЕГРН
полное наименование должности	подпись	инициалы, фамилия

М.П.

<b>Земельный участок</b>			
(вид объекта недвижимости)			
Лист № __ Раздела <b>3.2</b>	Всего листов раздела <b>3.2</b> : __	Всего разделов: __	Всего листов выписки: __
<b>11.11.2022 № 99/2022/504966956</b>			
Кадастровый номер:		<b>47:14:0000000:39110</b>	

Сведения о характерных точках границы земельного участка				
Система координат: Местная 167				
Зона №				
Номер точки	Координаты		Описание закрепления на местности	Средняя квадратическая погрешность определения координат характерных точек границ земельного участка, м
	X	Y		
1	2	3	4	5
61	402946.6	2173765.61	данные отсутствуют	данные отсутствуют
62	402976.04	2173637.04	данные отсутствуют	данные отсутствуют
63	402982.91	2173618.15	данные отсутствуют	данные отсутствуют
64	402996.35	2173610.99	данные отсутствуют	данные отсутствуют
65	403027.29	2173614.21	данные отсутствуют	данные отсутствуют
66	403038.08	2173619.33	данные отсутствуют	данные отсутствуют
67	403046.84	2173624.55	данные отсутствуют	данные отсутствуют
68	403048.39	2173723.82	данные отсутствуют	данные отсутствуют
69	403050.71	2173820.2	данные отсутствуют	данные отсутствуют
70	403037.48	2173842.12	данные отсутствуют	данные отсутствуют
71	403035.79	2173851.89	данные отсутствуют	данные отсутствуют
72	403045.91	2173863.4	данные отсутствуют	данные отсутствуют
73	403071.46	2173907.41	данные отсутствуют	данные отсутствуют
74	403106.91	2173954.2	данные отсутствуют	данные отсутствуют
75	403143.85	2174025.17	данные отсутствуют	данные отсутствуют

Государственный регистратор		ФГИС ЕГРН
полное наименование должности	подпись	инициалы, фамилия

М.П.

<b>Земельный участок</b>			
(вид объекта недвижимости)			
Лист № __ Раздела <b>3.2</b>	Всего листов раздела <b>3.2</b> : __	Всего разделов: __	Всего листов выписки: __
<b>11.11.2022 № 99/2022/504966956</b>			
Кадастровый номер:		<b>47:14:0000000:39110</b>	

Сведения о характерных точках границы земельного участка				
Система координат: Местная 167				
Зона №				
Номер точки	Координаты		Описание закрепления на местности	Средняя квадратическая погрешность определения координат характерных точек границ земельного участка, м
	X	Y		
1	2	3	4	5
76	403176.5	2174080.47	данные отсутствуют	данные отсутствуют
77	403192.24	2174106.18	данные отсутствуют	данные отсутствуют
78	403206.72	2174129.04	данные отсутствуют	данные отсутствуют
79	403220.64	2174140.37	данные отсутствуют	данные отсутствуют
80	403229.76	2174150.84	данные отсутствуют	данные отсутствуют
81	403234.37	2174163.91	данные отсутствуют	данные отсутствуют
82	403232.91	2174186.85	данные отсутствуют	данные отсутствуют
83	403222.84	2174204.64	данные отсутствуют	данные отсутствуют
84	403222.62	2174211.08	данные отсутствуют	данные отсутствуют
85	403238.83	2174223.18	данные отсутствуют	данные отсутствуют
86	403251.15	2174240.92	данные отсутствуют	данные отсутствуют
87	403257.59	2174262.8	данные отсутствуют	данные отсутствуют
88	403259.84	2174288.05	данные отсутствуют	данные отсутствуют
89	403262.53	2174327.86	данные отсутствуют	данные отсутствуют
90	403261.85	2174348.16	данные отсутствуют	данные отсутствуют

Государственный регистратор		ФГИС ЕГРН
полное наименование должности	подпись	инициалы, фамилия

М.П.



<b>Земельный участок</b>			
(вид объекта недвижимости)			
Лист № ___ Раздела <b>3.2</b>	Всего листов раздела <b>3.2</b> : ___	Всего разделов: ___	Всего листов выписки: ___
<b>11.11.2022 № 99/2022/504966956</b>			
Кадастровый номер:		<b>47:14:0000000:39110</b>	

Сведения о характерных точках границы земельного участка				
Система координат: Местная 167				
Зона №				
Номер точки	Координаты		Описание закрепления на местности	Средняя квадратическая погрешность определения координат характерных точек границ земельного участка, м
	X	Y		
1	2	3	4	5
91	403257.76	2174366.71	данные отсутствуют	данные отсутствуют
92	403245.4	2174390.52	данные отсутствуют	данные отсутствуют
93	403243.01	2174424.58	данные отсутствуют	данные отсутствуют
94	403241.81	2174437.07	данные отсутствуют	данные отсутствуют
95	403233.29	2174447.44	данные отсутствуют	данные отсутствуют
96	403197.57	2174462.97	данные отсутствуют	данные отсутствуют
97	403182.9	2174474.85	данные отсутствуют	данные отсутствуют
98	403176.46	2174490.79	данные отсутствуют	данные отсутствуют
99	403178.53	2174519.97	данные отсутствуют	данные отсутствуют
100	403189.08	2174539.34	данные отсутствуют	данные отсутствуют
101	403200.86	2174545.64	данные отсутствуют	данные отсутствуют
102	403213.2	2174546.64	данные отсутствуют	данные отсутствуют
103	403222.46	2174553.61	данные отсутствуют	данные отсутствуют
104	403222.93	2174573.19	данные отсутствуют	данные отсутствуют
105	403219.54	2174623.49	данные отсутствуют	данные отсутствуют

Государственный регистратор		ФГИС ЕГРН
полное наименование должности	подпись	инициалы, фамилия

М.П.

<b>Земельный участок</b>			
(вид объекта недвижимости)			
Лист № __ Раздела <b>3.2</b>	Всего листов раздела <b>3.2</b> : __	Всего разделов: __	Всего листов выписки: __
<b>11.11.2022 № 99/2022/504966956</b>			
Кадастровый номер:		<b>47:14:0000000:39110</b>	

Сведения о характерных точках границы земельного участка				
Система координат: Местная 167				
Зона №				
Номер точки	Координаты		Описание закрепления на местности	Средняя квадратическая погрешность определения координат характерных точек границ земельного участка, м
	X	Y		
1	2	3	4	5
106	403221.62	2174634.98	данные отсутствуют	данные отсутствуют
107	403229.42	2174645.88	данные отсутствуют	данные отсутствуют
108	403242.4	2174649.94	данные отсутствуют	данные отсутствуют
109	403246.79	2174660.74	данные отсутствуют	данные отсутствуют
110	403244.61	2174674.38	данные отсутствуют	данные отсутствуют
111	403238.53	2174716.36	данные отсутствуют	данные отсутствуют
112	403225.11	2174798.56	данные отсутствуют	данные отсутствуют
113	403216.39	2174864.41	данные отсутствуют	данные отсутствуют
114	403211.98	2174933.9	данные отсутствуют	данные отсутствуют
115	403195.1	2174944.93	данные отсутствуют	данные отсутствуют
116	403187.31	2174960.84	данные отсутствуют	данные отсутствуют
117	403186.78	2175018.5	данные отсутствуют	данные отсутствуют
118	403190.63	2175056.82	данные отсутствуют	данные отсутствуют
119	403202.67	2175068.24	данные отсутствуют	данные отсутствуют
120	403222.61	2175066.81	данные отсутствуют	данные отсутствуют

Государственный регистратор		ФГИС ЕГРН
полное наименование должности	подпись	инициалы, фамилия

М.П.

<b>Земельный участок</b>			
(вид объекта недвижимости)			
Лист № __ Раздела <b>3.2</b>	Всего листов раздела <b>3.2</b> : __	Всего разделов: __	Всего листов выписки: __
<b>11.11.2022 № 99/2022/504966956</b>			
Кадастровый номер:		<b>47:14:0000000:39110</b>	

Сведения о характерных точках границы земельного участка				
Система координат: Местная 167				
Зона №				
Номер точки	Координаты		Описание закрепления на местности	Средняя квадратическая погрешность определения координат характерных точек границ земельного участка, м
	X	Y		
1	2	3	4	5
121	403234.65	2175181.29	данные отсутствуют	данные отсутствуют
122	403254.74	2175278.26	данные отсутствуют	данные отсутствуют
123	403290.48	2175351.34	данные отсутствуют	данные отсутствуют
124	403288.02	2175387.81	данные отсутствуют	данные отсутствуют
125	403287.37	2175406.86	данные отсутствуют	данные отсутствуют
126	403299.13	2175431.63	данные отсутствуют	данные отсутствуют
127	403331.17	2175488.28	данные отсутствуют	данные отсутствуют
128	403364.09	2175523.51	данные отсутствуют	данные отсутствуют
129	403378.11	2175528.87	данные отсутствуют	данные отсутствуют
130	403397.49	2175519.36	данные отсутствуют	данные отсутствуют
131	403414.27	2175540.23	данные отсутствуют	данные отсутствуют
132	403506.06	2175647.72	данные отсутствуют	данные отсутствуют
133	403543.39	2175708.66	данные отсутствуют	данные отсутствуют
134	403555.38	2175726.54	данные отсутствуют	данные отсутствуют
135	403565.39	2175730.92	данные отсутствуют	данные отсутствуют

Государственный регистратор		ФГИС ЕГРН
полное наименование должности	подпись	инициалы, фамилия

М.П.

<b>Земельный участок</b>			
(вид объекта недвижимости)			
Лист № __ Раздела <b>3.2</b>	Всего листов раздела <b>3.2</b> : __	Всего разделов: __	Всего листов выписки: __
<b>11.11.2022 № 99/2022/504966956</b>			
Кадастровый номер:		<b>47:14:0000000:39110</b>	

Сведения о характерных точках границы земельного участка				
Система координат: Местная 167				
Зона №				
Номер точки	Координаты		Описание закрепления на местности	Средняя квадратическая погрешность определения координат характерных точек границ земельного участка, м
	X	Y		
1	2	3	4	5
136	403576.72	2175731.31	данные отсутствуют	данные отсутствуют
137	403601.06	2175720.76	данные отсутствуют	данные отсутствуют
138	403634.74	2175701.99	данные отсутствуют	данные отсутствуют
139	403688.52	2175684.73	данные отсутствуют	данные отсутствуют
140	403727.35	2175683.61	данные отсутствуют	данные отсутствуют
141	403782.39	2175670.86	данные отсутствуют	данные отсутствуют
142	403808.61	2175664.63	данные отсутствуют	данные отсутствуют
143	403819.38	2175680.03	данные отсутствуют	данные отсутствуют
144	403623.37	2175744.71	данные отсутствуют	данные отсутствуют
145	403556.09	2175771.74	данные отсутствуют	данные отсутствуют
146	402674.91	2174138.13	данные отсутствуют	данные отсутствуют
147	402677.53	2174137.81	данные отсутствуют	данные отсутствуют
148	402677.21	2174135.18	данные отсутствуют	данные отсутствуют
149	402674.59	2174135.5	данные отсутствуют	данные отсутствуют
150	413595.73	2171573.5	данные отсутствуют	данные отсутствуют

Государственный регистратор		ФГИС ЕГРН
полное наименование должности	подпись	инициалы, фамилия

М.П.

<b>Земельный участок</b>			
(вид объекта недвижимости)			
Лист № __ Раздела <b>3.2</b>	Всего листов раздела <b>3.2</b> : __	Всего разделов: __	Всего листов выписки: __
<b>11.11.2022 № 99/2022/504966956</b>			
Кадастровый номер:		<b>47:14:0000000:39110</b>	

Сведения о характерных точках границы земельного участка				
Система координат: Местная 167				
Зона №				
Номер точки	Координаты		Описание закрепления на местности	Средняя квадратическая погрешность определения координат характерных точек границ земельного участка, м
	X	Y		
1	2	3	4	5
151	413495.82	2171524.93	данные отсутствуют	данные отсутствуют
152	413411.97	2171459.76	данные отсутствуют	данные отсутствуют
153	413378.71	2171540.39	данные отсутствуют	данные отсутствуют
154	413360.28	2171540.8	данные отсутствуют	данные отсутствуют
155	413346.36	2171538.43	данные отсутствуют	данные отсутствуют
156	413339.88	2171535.6	данные отсутствуют	данные отсутствуют
157	413339.92	2171528.56	данные отсутствуют	данные отсутствуют
158	413341.78	2171524.5	данные отсутствуют	данные отсутствуют
159	413343.19	2171520.39	данные отсутствуют	данные отсутствуют
160	413345.57	2171514.3	данные отсутствуют	данные отсутствуют
161	413345.57	2171509.2	данные отсутствуют	данные отсутствуют
162	413346.05	2171502.1	данные отсутствуют	данные отсутствуют
163	413339.95	2171487.12	данные отсутствуют	данные отсутствуют
164	413340.24	2171482.23	данные отсутствуют	данные отсутствуют
165	413341.4	2171480.83	данные отсутствуют	данные отсутствуют

Государственный регистратор		ФГИС ЕГРН
полное наименование должности	подпись	инициалы, фамилия

М.П.

<b>Земельный участок</b>			
(вид объекта недвижимости)			
Лист № __ Раздела <b>3.2</b>	Всего листов раздела <b>3.2</b> : __	Всего разделов: __	Всего листов выписки: __
<b>11.11.2022 № 99/2022/504966956</b>			
Кадастровый номер:		<b>47:14:0000000:39110</b>	

Сведения о характерных точках границы земельного участка				
Система координат: Местная 167				
Зона №				
Номер точки	Координаты		Описание закрепления на местности	Средняя квадратическая погрешность определения координат характерных точек границ земельного участка, м
	X	Y		
1	2	3	4	5
166	413342.57	2171479.03	данные отсутствуют	данные отсутствуют
167	413345.75	2171477.31	данные отсутствуют	данные отсутствуют
168	413348.3	2171473.03	данные отсутствуют	данные отсутствуют
169	413348.91	2171470.39	данные отсутствуют	данные отсутствуют
170	413341.91	2171466.36	данные отсутствуют	данные отсутствуют
171	413339.31	2171460.62	данные отсутствуют	данные отсутствуют
172	413339.62	2171457.12	данные отсутствуют	данные отсутствуют
173	413340.78	2171454.01	данные отсутствуют	данные отсутствуют
174	413343.66	2171453.69	данные отсутствуют	данные отсутствуют
175	413349.1	2171453.68	данные отсутствуют	данные отсутствуют
176	413352.27	2171451.34	данные отсутствуют	данные отсутствуют
177	413352.8	2171444.72	данные отсутствуют	данные отсутствуют
178	413351.93	2171442.39	данные отсутствуют	данные отсутствуют
179	413343.61	2171436.12	данные отсутствуют	данные отсутствуют
180	413325.91	2171419.38	данные отсутствуют	данные отсутствуют

Государственный регистратор		ФГИС ЕГРН
полное наименование должности	подпись	инициалы, фамилия

М.П.

<b>Земельный участок</b>			
(вид объекта недвижимости)			
Лист № __ Раздела <b>3.2</b>	Всего листов раздела <b>3.2</b> : __	Всего разделов: __	Всего листов выписки: __
<b>11.11.2022 № 99/2022/504966956</b>			
Кадастровый номер:		<b>47:14:0000000:39110</b>	

Сведения о характерных точках границы земельного участка				
Система координат: Местная 167				
Зона №				
Номер точки	Координаты		Описание закрепления на местности	Средняя квадратическая погрешность определения координат характерных точек границ земельного участка, м
	X	Y		
1	2	3	4	5
181	413322.79	2171416.83	данные отсутствуют	данные отсутствуют
182	413320.98	2171412.49	данные отсутствуют	данные отсутствуют
183	413318.72	2171407.6	данные отсутствуют	данные отсутствуют
184	413318.4	2171403.32	данные отсутствуют	данные отсутствуют
185	413320.1	2171398.96	данные отсутствуют	данные отсутствуют
186	413321.56	2171396.32	данные отсутствуют	данные отсутствуют
187	413324.99	2171395.45	данные отсутствуют	данные отсутствуют
188	413328.72	2171395.44	данные отсутствуют	данные отсутствуют
189	413333.7	2171398.3	данные отсутствуют	данные отсутствуют
190	413337.98	2171400.31	данные отсутствуют	данные отсутствуют
191	413343.2	2171403.48	данные отсутствуют	данные отсутствуют
192	413346.69	2171403.47	данные отсутствуют	данные отсутствуют
193	413350.42	2171401.2	данные отсутствуют	данные отсутствуют
194	413350.64	2171396.85	данные отсутствуют	данные отсутствуют
195	413350.63	2171393.97	данные отсутствуют	данные отсутствуют

Государственный регистратор		ФГИС ЕГРН
полное наименование должности	подпись	инициалы, фамилия

М.П.

<b>Земельный участок</b>			
(вид объекта недвижимости)			
Лист № __ Раздела <b>3.2</b>	Всего листов раздела <b>3.2</b> : __	Всего разделов: __	Всего листов выписки: __
<b>11.11.2022 № 99/2022/504966956</b>			
Кадастровый номер:		<b>47:14:0000000:39110</b>	

Сведения о характерных точках границы земельного участка				
Система координат: Местная 167				
Зона №				
Номер точки	Координаты		Описание закрепления на местности	Средняя квадратическая погрешность определения координат характерных точек границ земельного участка, м
	X	Y		
1	2	3	4	5
196	413350.93	2171391.33	данные отсутствуют	данные отсутствуют
197	413353.57	2171388.77	данные отсутствуют	данные отсутствуют
198	413357.84	2171389.05	данные отсутствуют	данные отсутствуют
199	413361.89	2171391.3	данные отсутствуют	данные отсутствуют
200	413366.26	2171395.32	данные отсутствуют	данные отсутствуют
201	413369.46	2171399.68	данные отсутствуют	данные отсутствуют
202	413372.37	2171410.94	данные отсутствуют	данные отсутствуют
203	413378.69	2171427.52	данные отсутствуют	данные отсутствуют
204	413382.65	2171430.82	данные отсутствуют	данные отсутствуют
205	413388.39	2171431.53	данные отсутствуют	данные отсутствуют
206	413397.01	2171430.78	данные отсутствуют	данные отсутствуют
207	413402.29	2171430.77	данные отсутствуют	данные отсутствуют
208	413408.04	2171432.74	данные отсутствуют	данные отсутствуют
209	413417.04	2171443.73	данные отсутствуют	данные отсутствуют
210	413435.4	2171467.98	данные отсутствуют	данные отсутствуют

Государственный регистратор		ФГИС ЕГРН
полное наименование должности	подпись	инициалы, фамилия

М.П.



<b>Земельный участок</b>			
(вид объекта недвижимости)			
Лист № __ Раздела <b>3.2</b>	Всего листов раздела <b>3.2</b> : __	Всего разделов: __	Всего листов выписки: __
<b>11.11.2022 № 99/2022/504966956</b>			
Кадастровый номер:		<b>47:14:0000000:39110</b>	

Сведения о характерных точках границы земельного участка				
Система координат: Местная 167				
Зона №				
Номер точки	Координаты		Описание закрепления на местности	Средняя квадратическая погрешность определения координат характерных точек границ земельного участка, м
	X	Y		
1	2	3	4	5
211	413459.41	2171489.17	данные отсутствуют	данные отсутствуют
212	413493.74	2171511.39	данные отсутствуют	данные отсутствуют
213	413511.06	2171517.99	данные отсутствуют	данные отсутствуют
214	413517.42	2171516.35	данные отсутствуют	данные отсутствуют
215	413519.74	2171510.33	данные отсутствуют	данные отсутствуют
216	413519.99	2171501.36	данные отсутствуют	данные отсутствуют
217	413519.95	2171487.64	данные отсутствуют	данные отсутствуют
218	413519.92	2171480.02	данные отсутствуют	данные отсутствуют
219	413519.65	2171475.35	данные отсутствуют	данные отсутствуют
220	413516.57	2171471.68	данные отсутствуют	данные отсутствуют
221	413510.92	2171468.03	данные отсутствуют	данные отсутствуют
222	413507.24	2171467.77	данные отсутствуют	данные отсутствуют
223	413503.64	2171464.09	данные отсутствуют	данные отсутствуют
224	413499.6	2171461.15	данные отсутствуют	данные отсутствуют
225	413494.92	2171457.13	данные отсутствуют	данные отсутствуют

Государственный регистратор		ФГИС ЕГРН
полное наименование должности	подпись	инициалы, фамилия

М.П.

<b>Земельный участок</b>			
(вид объекта недвижимости)			
Лист № __ Раздела <b>3.2</b>	Всего листов раздела <b>3.2</b> : __	Всего разделов: __	Всего листов выписки: __
<b>11.11.2022 № 99/2022/504966956</b>			
Кадастровый номер:		<b>47:14:0000000:39110</b>	

Сведения о характерных точках границы земельного участка				
Система координат: Местная 167				
Зона №				
Номер точки	Координаты		Описание закрепления на местности	Средняя квадратическая погрешность определения координат характерных точек границ земельного участка, м
	X	Y		
1	2	3	4	5
226	413491.96	2171452.12	данные отсутствуют	данные отсутствуют
227	413490.22	2171447.47	данные отсутствуют	данные отсутствуют
228	413484.56	2171443.19	данные отсутствуют	данные отсутствуют
229	413462.16	2171442.29	данные отсутствуют	данные отсутствуют
230	413457.09	2171440.27	данные отсутствуют	данные отсутствуют
231	413455.02	2171432.62	данные отсутствуют	данные отсутствуют
232	413449.93	2171421.43	данные отсутствуют	данные отсутствуют
233	413444.32	2171415.98	данные отсутствуют	данные отсутствуют
234	413435.72	2171421.07	данные отсутствуют	данные отсутствуют
235	413425.63	2171427.11	данные отсутствуют	данные отсутствуют
236	413416.06	2171422.08	данные отсутствуют	данные отсутствуют
237	413408.36	2171404.88	данные отсутствуют	данные отсутствуют
238	413404.23	2171396.29	данные отсутствуют	данные отсутствуют
239	413398.22	2171395.22	данные отсутствуют	данные отсутствуют
240	413386.46	2171392.26	данные отсутствуют	данные отсутствуют

Государственный регистратор		ФГИС ЕГРН
полное наименование должности	подпись	инициалы, фамилия

М.П.

<b>Земельный участок</b>			
(вид объекта недвижимости)			
Лист № __ Раздела <b>3.2</b>	Всего листов раздела <b>3.2</b> : __	Всего разделов: __	Всего листов выписки: __
<b>11.11.2022 № 99/2022/504966956</b>			
Кадастровый номер:		<b>47:14:0000000:39110</b>	

Сведения о характерных точках границы земельного участка				
Система координат: Местная 167				
Зона №				
Номер точки	Координаты		Описание закрепления на местности	Средняя квадратическая погрешность определения координат характерных точек границ земельного участка, м
	X	Y		
1	2	3	4	5
241	413377.39	2171377.66	данные отсутствуют	данные отсутствуют
242	413373.07	2171363.56	данные отсутствуют	данные отсутствуют
243	413375.88	2171347.96	данные отсутствуют	данные отсутствуют
244	413379.17	2171341	данные отсутствуют	данные отсутствуют
245	413387.05	2171331.09	данные отсутствуют	данные отсутствуют
246	413404.89	2171322.3	данные отсутствуют	данные отсутствуют
247	413417.93	2171316.14	данные отсутствуют	данные отсутствуют
248	413424.52	2171306.97	данные отсутствуют	данные отсутствуют
249	413427.58	2171293.97	данные отсутствуют	данные отсутствуют
250	413427.27	2171285.79	данные отсутствуют	данные отсутствуют
251	413424.17	2171279.12	данные отсутствуют	данные отсутствуют
252	413418.29	2171271.23	данные отсутствуют	данные отсутствуют
253	413407.07	2171267.2	данные отсутствуют	данные отсутствуют
254	413400.68	2171267.51	данные отсутствуют	данные отсутствуют
255	413397.09	2171265.73	данные отсутствуют	данные отсутствуют

Государственный регистратор		ФГИС ЕГРН
полное наименование должности	подпись	инициалы, фамилия

М.П.

<b>Земельный участок</b>			
(вид объекта недвижимости)			
Лист № __ Раздела <b>3.2</b>	Всего листов раздела <b>3.2</b> : __	Всего разделов: __	Всего листов выписки: __
<b>11.11.2022 № 99/2022/504966956</b>			
Кадастровый номер:		<b>47:14:0000000:39110</b>	

Сведения о характерных точках границы земельного участка				
Система координат: Местная 167				
Зона №				
Номер точки	Координаты		Описание закрепления на местности	Средняя квадратическая погрешность определения координат характерных точек границ земельного участка, м
	X	Y		
1	2	3	4	5
256	413396.05	2171262.15	данные отсутствуют	данные отсутствуют
257	413396.52	2171258.58	данные отсутствуют	данные отсутствуют
258	413400.36	2171253.48	данные отсутствуют	данные отсутствуют
259	413414.14	2171223.34	данные отсутствуют	данные отсутствуют
260	413424.66	2171198.27	данные отсутствуют	данные отсутствуют
261	413432.75	2171174.07	данные отсутствуют	данные отсутствуют
262	413432.38	2171157.75	данные отсутствуют	данные отсутствуют
263	413429.37	2171108.55	данные отсутствуют	данные отсутствуют
264	413422.2	2171073.04	данные отсутствуют	данные отсутствуют
265	413409.47	2171009.47	данные отсутствуют	данные отсутствуют
266	413406.15	2170975.92	данные отсутствуют	данные отсутствуют
267	413402.69	2170885.47	данные отсутствуют	данные отсутствуют
268	413403.23	2170875.26	данные отсутствуют	данные отсутствуют
269	413409.04	2170864.45	данные отсутствуют	данные отсутствуют
270	413417.77	2170859.46	данные отсутствуют	данные отсутствуют

Государственный регистратор		ФГИС ЕГРН
полное наименование должности	подпись	инициалы, фамилия

М.П.

<b>Земельный участок</b>			
(вид объекта недвижимости)			
Лист № __ Раздела <b>3.2</b>	Всего листов раздела <b>3.2</b> : __	Всего разделов: __	Всего листов выписки: __
<b>11.11.2022 № 99/2022/504966956</b>			
Кадастровый номер:		<b>47:14:0000000:39110</b>	

Сведения о характерных точках границы земельного участка				
Система координат: Местная 167				
Зона №				
Номер точки	Координаты		Описание закрепления на местности	Средняя квадратическая погрешность определения координат характерных точек границ земельного участка, м
	X	Y		
1	2	3	4	5
271	413426.97	2170859.44	данные отсутствуют	данные отсутствуют
272	413439.96	2170862.61	данные отсутствуют	данные отсутствуют
273	413449.14	2170859.95	данные отсутствуют	данные отсутствуют
274	413454.51	2170847.97	данные отсутствуют	данные отсутствуют
275	413459.75	2170824.66	данные отсутствуют	данные отсутствуют
276	413479.04	2170721.13	данные отсутствуют	данные отсутствуют
277	413511.08	2170568.72	данные отсутствуют	данные отсутствуют
278	413532.17	2170452.51	данные отсутствуют	данные отсутствуют
279	413536.28	2170440.5	данные отсутствуют	данные отсутствуют
280	413542.27	2170440.48	данные отсутствуют	данные отсутствуют
281	413562.82	2170451.77	данные отсутствуют	данные отсутствуют
282	413533.17	2170649.86	данные отсутствуют	данные отсутствуют
283	413500.84	2170866.65	данные отсутствуют	данные отсутствуют
284	413447.07	2171063.44	данные отсутствуют	данные отсутствуют
285	413506.69	2171358.54	данные отсутствуют	данные отсутствуют

Государственный регистратор		ФГИС ЕГРН
полное наименование должности	подпись	инициалы, фамилия

М.П.

<b>Земельный участок</b>			
(вид объекта недвижимости)			
Лист № __ Раздела <b>3.2</b>	Всего листов раздела <b>3.2</b> : __	Всего разделов: __	Всего листов выписки: __
<b>11.11.2022 № 99/2022/504966956</b>			
Кадастровый номер:		<b>47:14:0000000:39110</b>	

Сведения о характерных точках границы земельного участка				
Система координат: Местная 167				
Зона №				
Номер точки	Координаты		Описание закрепления на местности	Средняя квадратическая погрешность определения координат характерных точек границ земельного участка, м
	X	Y		
1	2	3	4	5
286	413598.52	2171425.35	данные отсутствуют	данные отсутствуют
287	419498.19	2175646.31	данные отсутствуют	данные отсутствуют
288	419523.43	2175658.59	данные отсутствуют	данные отсутствуют
289	419538.67	2175667.64	данные отсутствуют	данные отсутствуют
290	419541.68	2175672.67	данные отсутствуют	данные отсутствуют
291	419544.27	2175690.93	данные отсутствуют	данные отсутствуют
292	419546.29	2175713.36	данные отсутствуют	данные отсутствуют
293	419549.65	2175723.22	данные отсутствуют	данные отсутствуют
294	419553.68	2175728.98	данные отсутствуют	данные отсутствуют
295	419557.93	2175732.05	данные отсутствуют	данные отсутствуют
296	419564.11	2175733.63	данные отсутствуют	данные отсутствуют
297	419572.16	2175734.06	данные отсутствуют	данные отсутствуют
298	419580.21	2175731.04	данные отсутствуют	данные отсутствуют
299	419583.81	2175724	данные отсутствуют	данные отсутствуют
300	419584.81	2175710.19	данные отсутствуют	данные отсутствуют

Государственный регистратор		ФГИС ЕГРН
полное наименование должности	подпись	инициалы, фамилия

М.П.

<b>Земельный участок</b>			
(вид объекта недвижимости)			
Лист № __ Раздела <b>3.2</b>	Всего листов раздела <b>3.2</b> : __	Всего разделов: __	Всего листов выписки: __
<b>11.11.2022 № 99/2022/504966956</b>			
Кадастровый номер:		<b>47:14:0000000:39110</b>	

Сведения о характерных точках границы земельного участка				
Система координат: Местная 167				
Зона №				
Номер точки	Координаты		Описание закрепления на местности	Средняя квадратическая погрешность определения координат характерных точек границ земельного участка, м
	X	Y		
1	2	3	4	5
301	419584.81	2175706.17	данные отсутствуют	данные отсутствуют
302	419587.4	2175703.15	данные отсутствуют	данные отсутствуют
303	419590.42	2175702.72	данные отсутствуют	данные отсутствуют
304	419595.05	2175704.24	данные отсутствуют	данные отсутствуют
305	419628.44	2175732.04	данные отсутствуют	данные отсутствуют
306	419660.43	2175760.94	данные отсутствуют	данные отсутствуют
307	419662.87	2175767.12	данные отсутствуют	данные отсутствуют
308	419662.87	2175772.15	данные отсутствуют	данные отсутствуют
309	419660.43	2175776.75	данные отсутствуют	данные отсутствуют
310	419654.82	2175781.21	данные отсутствуют	данные отсутствуют
311	419640.16	2175785.81	данные отсутствуют	данные отсутствуют
312	419632.54	2175790.84	данные отсутствуют	данные отсутствуют
313	419614.71	2175808.09	данные отсутствуют	данные отсутствуют
314	419610.69	2175810.1	данные отсутствуют	данные отсутствуют
315	419606.66	2175810.1	данные отсутствуют	данные отсутствуют

Государственный регистратор		ФГИС ЕГРН
полное наименование должности	подпись	инициалы, фамилия

М.П.

<b>Земельный участок</b>			
(вид объекта недвижимости)			
Лист № __ Раздела <b>3.2</b>	Всего листов раздела <b>3.2</b> : __	Всего разделов: __	Всего листов выписки: __
<b>11.11.2022 № 99/2022/504966956</b>			
Кадастровый номер:		<b>47:14:0000000:39110</b>	

Сведения о характерных точках границы земельного участка				
Система координат: Местная 167				
Зона №				
Номер точки	Координаты		Описание закрепления на местности	Средняя квадратическая погрешность определения координат характерных точек границ земельного участка, м
	X	Y		
1	2	3	4	5
316	419601.63	2175810.1	данные отсутствуют	данные отсутствуют
317	419593.01	2175804.64	данные отсутствуют	данные отсутствуют
318	419582.37	2175793.43	данные отсутствуют	данные отсутствуют
319	419571.15	2175787.39	данные отсутствуют	данные отсутствуют
320	419556.92	2175780.78	данные отсутствуют	данные отсутствуют
321	419538.67	2175772.58	данные отсутствуют	данные отсутствуют
322	419527.02	2175765.54	данные отсутствуют	данные отсутствуют
323	419515.81	2175756.92	данные отсутствуют	данные отсутствуют
324	419509.77	2175748.29	данные отсутствуют	данные отсутствуют
325	419498.56	2175731.04	данные отсутствуют	данные отсутствуют
326	419493.1	2175727.01	данные отсутствуют	данные отсутствуют
327	419488.93	2175726.44	данные отсутствуют	данные отсутствуют
328	419482.89	2175727.01	данные отсутствуют	данные отсутствуют
329	419470.24	2175733.63	данные отсутствуют	данные отсутствуют
330	419454.61	2175741.01	данные отсутствуют	данные отсутствуют

Государственный регистратор		ФГИС ЕГРН
полное наименование должности	подпись	инициалы, фамилия

М.П.



<b>Земельный участок</b>			
(вид объекта недвижимости)			
Лист № __ Раздела <b>3.2</b>	Всего листов раздела <b>3.2</b> : __	Всего разделов: __	Всего листов выписки: __
<b>11.11.2022 № 99/2022/504966956</b>			
Кадастровый номер:		<b>47:14:0000000:39110</b>	

Сведения о характерных точках границы земельного участка				
Система координат: Местная 167				
Зона №				
Номер точки	Координаты		Описание закрепления на местности	Средняя квадратическая погрешность определения координат характерных точек границ земельного участка, м
	X	Y		
1	2	3	4	5
331	419387.9	2175729.79	данные отсутствуют	данные отсутствуют
332	419375.17	2175726.89	данные отсутствуют	данные отсутствуют
333	419362.5	2175700.29	данные отсутствуют	данные отсутствуют
334	419349.35	2175672.65	данные отсутствуют	данные отсутствуют
335	419351.54	2175665.57	данные отсутствуют	данные отсутствуют
336	419395.76	2175692.06	данные отсутствуют	данные отсутствуют
337	419398.94	2175697.63	данные отсутствуют	данные отсутствуют
338	419394.13	2175706.12	данные отсутствуют	данные отсутствуют
339	419396.11	2175707.7	данные отсутствуют	данные отсутствуют
340	419413.33	2175710.23	данные отсутствуют	данные отсутствуют
341	419427.86	2175697.82	данные отсутствуют	данные отсутствуют
342	419436.71	2175695.18	данные отсутствуют	данные отсутствуют
343	419444.34	2175697.1	данные отсутствуют	данные отсутствуют
344	419453.31	2175697.77	данные отсутствуют	данные отсутствуют
345	419458.89	2175696.15	данные отсутствуют	данные отсутствуют

Государственный регистратор		ФГИС ЕГРН
полное наименование должности	подпись	инициалы, фамилия

М.П.

<b>Земельный участок</b>			
(вид объекта недвижимости)			
Лист № __ Раздела <b>3.2</b>	Всего листов раздела <b>3.2</b> : __	Всего разделов: __	Всего листов выписки: __
<b>11.11.2022 № 99/2022/504966956</b>			
Кадастровый номер:		<b>47:14:0000000:39110</b>	

Сведения о характерных точках границы земельного участка				
Система координат: Местная 167				
Зона №				
Номер точки	Координаты		Описание закрепления на местности	Средняя квадратическая погрешность определения координат характерных точек границ земельного участка, м
	X	Y		
1	2	3	4	5
346	419470.8	2175691.61	данные отсутствуют	данные отсутствуют
347	419470.87	2175691.32	данные отсутствуют	данные отсутствуют
348	419474.84	2175690.93	данные отсутствуют	данные отсутствуют
349	419480.88	2175687.48	данные отсутствуют	данные отсутствуют
350	419483.9	2175683.89	данные отсутствуют	данные отсутствуют
351	419485.48	2175675.84	данные отсутствуют	данные отсутствуют
352	419484.78	2175664.63	данные отсутствуют	данные отсутствуют
353	413151.13	2170242.05	данные отсутствуют	данные отсутствуют
354	413135.54	2170239.12	данные отсутствуют	данные отсутствуют
355	413122.66	2170234.3	данные отсутствуют	данные отсутствуют
356	413113.03	2170224.67	данные отсутствуют	данные отсутствуют
357	413105.29	2170214	данные отсутствуют	данные отсутствуют
358	413104.24	2170202.59	данные отсутствуют	данные отсутствуют
359	413101.94	2170186.99	данные отсутствуют	данные отсутствуют
360	413098.28	2170171.5	данные отсутствуют	данные отсутствуют

Государственный регистратор		ФГИС ЕГРН
полное наименование должности	подпись	инициалы, фамилия

М.П.

<b>Земельный участок</b>			
(вид объекта недвижимости)			
Лист № __ Раздела <b>3.2</b>	Всего листов раздела <b>3.2</b> : __	Всего разделов: __	Всего листов выписки: __
<b>11.11.2022 № 99/2022/504966956</b>			
Кадастровый номер:		<b>47:14:0000000:39110</b>	

Сведения о характерных точках границы земельного участка				
Система координат: Местная 167				
Зона №				
Номер точки	Координаты		Описание закрепления на местности	Средняя квадратическая погрешность определения координат характерных точек границ земельного участка, м
	X	Y		
1	2	3	4	5
361	413087.52	2170155.78	данные отсутствуют	данные отсутствуют
362	413203.46	2170134.75	данные отсутствуют	данные отсутствуют
363	413297.21	2170120.69	данные отсутствуют	данные отсутствуют
364	413298.81	2170150.89	данные отсутствуют	данные отсутствуют
365	413299.54	2170168.99	данные отсутствуют	данные отсутствуют
366	413296.61	2170183.33	данные отсутствуют	данные отсутствуют
367	413286.56	2170195.16	данные отсутствуют	данные отсутствуют
368	413275.47	2170200.29	данные отсутствуют	данные отсутствуют
369	413261.13	2170203.64	данные отсутствуют	данные отсутствуют
370	413245.22	2170203.64	данные отсутствуют	данные отсутствуют
371	413231.61	2170203.64	данные отсутствуют	данные отсутствуют
372	413213.82	2170206.57	данные отсутствуют	данные отсутствуют
373	413198.02	2170212.53	данные отсутствуют	данные отсутствуют
374	413191.32	2170214.73	данные отсутствуют	данные отсутствуют
375	413183.57	2170220.28	данные отсутствуют	данные отсутствуют

Государственный регистратор		ФГИС ЕГРН
полное наименование должности	подпись	инициалы, фамилия

М.П.

<b>Земельный участок</b>			
(вид объекта недвижимости)			
Лист № __ Раздела <b>3.2</b>	Всего листов раздела <b>3.2</b> : __	Всего разделов: __	Всего листов выписки: __
<b>11.11.2022 № 99/2022/504966956</b>			
Кадастровый номер:		<b>47:14:0000000:39110</b>	

Сведения о характерных точках границы земельного участка				
Система координат: Местная 167				
Зона №				
Номер точки	Координаты		Описание закрепления на местности	Средняя квадратическая погрешность определения координат характерных точек границ земельного участка, м
	X	Y		
1	2	3	4	5
376	413174.68	2170229.17	данные отсутствуют	данные отсутствуют
377	413161.39	2170239.85	данные отсутствуют	данные отсутствуют
378	413460.26	2175054.34	данные отсутствуют	данные отсутствуют
379	413453.9	2175050.95	данные отсутствуют	данные отсутствуют
380	413440.7	2175038.91	данные отсутствуют	данные отсутствуют
381	413446.41	2175032.54	данные отсутствуют	данные отсутствуют
382	413480.92	2174990.23	данные отсутствуют	данные отсутствуют
383	413497.24	2174965.47	данные отсутствуют	данные отсутствуют
384	413506.42	2174950.12	данные отсутствуют	данные отсутствуют
385	413527.7	2174916.75	данные отсутствуют	данные отсутствуют
386	413531.69	2174906.37	данные отсутствуют	данные отсутствуют
387	413527.62	2174894.29	данные отсутствуют	данные отсутствуют
388	413523.09	2174883.64	данные отсутствуют	данные отсутствуют
389	413523.09	2174877.84	данные отсутствуют	данные отсутствуют
390	413526.93	2174873.89	данные отсутствуют	данные отсутствуют

Государственный регистратор		ФГИС ЕГРН
полное наименование должности	подпись	инициалы, фамилия

М.П.

<b>Земельный участок</b>			
(вид объекта недвижимости)			
Лист № __ Раздела <b>3.2</b>	Всего листов раздела <b>3.2</b> : __	Всего разделов: __	Всего листов выписки: __
<b>11.11.2022 № 99/2022/504966956</b>			
Кадастровый номер:		<b>47:14:0000000:39110</b>	

Сведения о характерных точках границы земельного участка				
Система координат: Местная 167				
Зона №				
Номер точки	Координаты		Описание закрепления на местности	Средняя квадратическая погрешность определения координат характерных точек границ земельного участка, м
	X	Y		
1	2	3	4	5
391	413534.7	2174875.54	данные отсутствуют	данные отсутствуют
392	413550.92	2174891.75	данные отсутствуют	данные отсутствуют
393	413597.69	2174938.85	данные отсутствуют	данные отсутствуют
394	413664.95	2174994.5	данные отсутствуют	данные отсутствуют
395	413647.09	2174994.94	данные отсутствуют	данные отсутствуют
396	413620.91	2174997.24	данные отсутствуют	данные отсутствуют
397	413603.82	2175000.74	данные отсутствуют	данные отсутствуют
398	413597.25	2175004.58	данные отсутствуют	данные отсутствуют
399	413580.71	2175008.85	данные отсутствуют	данные отсутствуют
400	413560.56	2175012.68	данные отсутствуют	данные отсутствуют
401	413544.78	2175016.95	данные отсутствуют	данные отсутствуют
402	413527.29	2175023.49	данные отсутствуют	данные отсутствуют
403	413503.81	2175036.23	данные отсутствуют	данные отсутствуют
404	413488.26	2175042.04	данные отсутствуют	данные отсутствуют
405	413471.72	2175051.99	данные отсутствуют	данные отсутствуют

Государственный регистратор		ФГИС ЕГРН
полное наименование должности	подпись	инициалы, фамилия

М.П.

<b>Земельный участок</b>			
(вид объекта недвижимости)			
Лист № __ Раздела <b>3.2</b>	Всего листов раздела <b>3.2</b> : __	Всего разделов: __	Всего листов выписки: __
<b>11.11.2022 № 99/2022/504966956</b>			
Кадастровый номер:		<b>47:14:0000000:39110</b>	

Сведения о характерных точках границы земельного участка				
Система координат: Местная 167				
Зона №				
Номер точки	Координаты		Описание закрепления на местности	Средняя квадратическая погрешность определения координат характерных точек границ земельного участка, м
	X	Y		
1	2	3	4	5
406	419338.59	2177115.76	данные отсутствуют	данные отсутствуют
407	419335.33	2177115.76	данные отсутствуют	данные отсутствуют
408	419330.89	2177114.49	данные отсутствуют	данные отсутствуют
409	419319.02	2177109.96	данные отсутствуют	данные отсутствуют
410	419301.8	2177100.08	данные отсутствуют	данные отсутствуют
411	419275.61	2177084.77	данные отсутствуют	данные отсутствуют
412	419259.57	2177076.71	данные отсутствуют	данные отсутствуют
413	419243.26	2177070.63	данные отсутствуют	данные отсутствуют
414	419232.12	2177065.56	данные отсутствуют	данные отсутствуют
415	419213.39	2177056.02	данные отсутствуют	данные отсутствуют
416	419177.21	2177036.15	данные отсутствуют	данные отсутствуют
417	419160.69	2177025.06	данные отсутствуют	данные отсутствуют
418	419149.6	2177015.86	данные отсутствуют	данные отсутствуют
419	419142.18	2177005.92	данные отсутствуют	данные отсутствуют
420	419140.71	2176999.23	данные отсутствуют	данные отсутствуют

Государственный регистратор		ФГИС ЕГРН
полное наименование должности	подпись	инициалы, фамилия

М.П.

<b>Земельный участок</b>			
(вид объекта недвижимости)			
Лист № __ Раздела <b>3.2</b>	Всего листов раздела <b>3.2</b> : __	Всего разделов: __	Всего листов выписки: __
<b>11.11.2022 № 99/2022/504966956</b>			
Кадастровый номер:		<b>47:14:0000000:39110</b>	

Сведения о характерных точках границы земельного участка				
Система координат: Местная 167				
Зона №				
Номер точки	Координаты		Описание закрепления на местности	Средняя квадратическая погрешность определения координат характерных точек границ земельного участка, м
	X	Y		
1	2	3	4	5
421	419141.44	2176991.07	данные отсутствуют	данные отсутствуют
422	419141.13	2176982.29	данные отсутствуют	данные отсутствуют
423	419138.1	2176971.93	данные отсутствуют	данные отсутствуют
424	419136.63	2176960.85	данные отсутствуют	данные отсутствуют
425	419135.9	2176946.84	данные отсутствуют	данные отсутствуют
426	419136.32	2176933.24	данные отсутствуют	данные отсутствуют
427	419143.33	2176912.22	данные отсутствуют	данные отсутствуют
428	419150.65	2176895.17	данные отсутствуют	данные отсутствуют
429	419158.07	2176874.57	данные отсутствуют	данные отсутствуют
430	419162.15	2176862.75	данные отсутствуют	данные отсутствуют
431	419167.98	2176854.88	данные отсутствуют	данные отсутствуют
432	419178.21	2176844.48	данные отсутствуют	данные отсутствуют
433	419181.01	2176833.85	данные отсутствуют	данные отсутствуют
434	419181.71	2176817.37	данные отсутствуют	данные отсутствуют
435	419179.82	2176809.63	данные отсутствуют	данные отсутствуют

Государственный регистратор		ФГИС ЕГРН
полное наименование должности	подпись	инициалы, фамилия

М.П.

<b>Земельный участок</b>			
(вид объекта недвижимости)			
Лист № __ Раздела <b>3.2</b>	Всего листов раздела <b>3.2</b> : __	Всего разделов: __	Всего листов выписки: __
<b>11.11.2022 № 99/2022/504966956</b>			
Кадастровый номер:		<b>47:14:0000000:39110</b>	

Сведения о характерных точках границы земельного участка				
Система координат: Местная 167				
Зона №				
Номер точки	Координаты		Описание закрепления на местности	Средняя квадратическая погрешность определения координат характерных точек границ земельного участка, м
	X	Y		
1	2	3	4	5
436	419170.93	2176798.23	данные отсутствуют	данные отсутствуют
437	419156.61	2176788.19	данные отсутствуют	данные отсутствуют
438	419137.05	2176775.64	данные отсутствуют	данные отсутствуют
439	419130.04	2176770.52	данные отсутствуют	данные отсутствуют
440	419122.31	2176766.85	данные отсутствуют	данные отсутствуют
441	419111.53	2176764.66	данные отсутствуют	данные отсутствуют
442	419103.06	2176760.89	данные отсутствуют	данные отсутствуют
443	419081	2176747.3	данные отсутствуют	данные отсутствуют
444	419072.84	2176742.07	данные отсутствуют	данные отсутствуют
445	419062.17	2176739.56	данные отсутствуют	данные отсутствуют
446	419047.74	2176737.68	данные отсутствуют	данные отсутствуют
447	419040.73	2176734.33	данные отсутствуют	данные отсутствуют
448	419035.19	2176729.21	данные отсутствуют	данные отсутствуют
449	419021.91	2176715.92	данные отсутствуют	данные отсутствуют
450	419016.37	2176711.11	данные отсутствуют	данные отсутствуют

Государственный регистратор		ФГИС ЕГРН
полное наименование должности	подпись	инициалы, фамилия

М.П.



<b>Земельный участок</b>			
(вид объекта недвижимости)			
Лист № __ Раздела <b>3.2</b>	Всего листов раздела <b>3.2</b> : __	Всего разделов: __	Всего листов выписки: __
<b>11.11.2022 № 99/2022/504966956</b>			
Кадастровый номер:		<b>47:14:0000000:39110</b>	

Сведения о характерных точках границы земельного участка				
Система координат: Местная 167				
Зона №				
Номер точки	Координаты		Описание закрепления на местности	Средняя квадратическая погрешность определения координат характерных точек границ земельного участка, м
	X	Y		
1	2	3	4	5
451	419005.7	2176704.53	данные отсутствуют	данные отсутствуют
452	418986.56	2176698.25	данные отсутствуют	данные отсутствуют
453	418979.45	2176694.49	данные отсутствуют	данные отсутствуют
454	418968.05	2176686.02	данные отсутствуют	данные отсутствуют
455	418964.71	2176680.89	данные отсутствуют	данные отсутствуют
456	418965.86	2176677.96	данные отсутствуют	данные отсутствуют
457	418970.25	2176676.39	данные отсутствуют	данные отсутствуют
458	418982.8	2176676.81	данные отсутствуют	данные отсутствуют
459	418993.15	2176677.54	данные отсутствуют	данные отсутствуют
460	419004.97	2176681.62	данные отсутствуют	данные отсутствуют
461	419021.18	2176689.36	данные отсутствуют	данные отсутствуют
462	419042.2	2176701.91	данные отсутствуют	данные отсутствуют
463	419050.36	2176706.3	данные отсутствуют	данные отсутствуют
464	419058.41	2176708.5	данные отсутствуют	данные отсутствуют
465	419102.09	2176706.01	данные отсутствуют	данные отсутствуют

Государственный регистратор		ФГИС ЕГРН
полное наименование должности	подпись	инициалы, фамилия

М.П.

<b>Земельный участок</b>			
(вид объекта недвижимости)			
Лист № __ Раздела <b>3.2</b>	Всего листов раздела <b>3.2</b> : __	Всего разделов: __	Всего листов выписки: __
<b>11.11.2022 № 99/2022/504966956</b>			
Кадастровый номер:		<b>47:14:0000000:39110</b>	

Сведения о характерных точках границы земельного участка				
Система координат: Местная 167				
Зона №				
Номер точки	Координаты		Описание закрепления на местности	Средняя квадратическая погрешность определения координат характерных точек границ земельного участка, м
	X	Y		
1	2	3	4	5
466	419118.6	2176710.49	данные отсутствуют	данные отсутствуют
467	419148.48	2176718.56	данные отсутствуют	данные отсутствуют
468	419166.3	2176728.85	данные отсутствуют	данные отсутствуют
469	419169.39	2176732.06	данные отсутствуют	данные отсутствуют
470	419179.35	2176742.42	данные отсутствуют	данные отсутствуют
471	419188.45	2176751.84	данные отсутствуют	данные отсутствуют
472	419201.68	2176761.79	данные отсутствуют	данные отсутствуют
473	419213.4	2176772.04	данные отсутствуют	данные отсутствуют
474	419218.06	2176774.84	данные отсутствуют	данные отсутствуют
475	419223.26	2176774.84	данные отсутствуют	данные отсутствуют
476	419230.32	2176773.51	данные отсутствуют	данные отсутствуют
477	419238.84	2176767.91	данные отсутствуют	данные отсутствуют
478	419250.57	2176757.52	данные отсутствуют	данные отсутствуют
479	419259.89	2176745.27	данные отсутствуют	данные отсутствуют
480	419267.48	2176738.21	данные отсутствуют	данные отсутствуют

Государственный регистратор		ФГИС ЕГРН
полное наименование должности	подпись	инициалы, фамилия

М.П.

<b>Земельный участок</b>			
(вид объекта недвижимости)			
Лист № __ Раздела <b>3.2</b>	Всего листов раздела <b>3.2</b> : __	Всего разделов: __	Всего листов выписки: __
<b>11.11.2022 № 99/2022/504966956</b>			
Кадастровый номер:		<b>47:14:0000000:39110</b>	

Сведения о характерных точках границы земельного участка				
Система координат: Местная 167				
Зона №				
Номер точки	Координаты		Описание закрепления на местности	Средняя квадратическая погрешность определения координат характерных точек границ земельного участка, м
	X	Y		
1	2	3	4	5
481	419279.21	2176730.75	данные отсутствуют	данные отсутствуют
482	419295.73	2176720.89	данные отсутствуют	данные отсутствуют
483	419309.71	2176708.63	данные отсутствуют	данные отсутствуют
484	419324.37	2176692.25	данные отсутствуют	данные отсутствуют
485	419334.22	2176678.13	данные отсутствуют	данные отсутствуют
486	419338.49	2176668.27	данные отсутствуют	данные отсутствуют
487	419340.35	2176658.41	данные отсутствуют	данные отсутствуют
488	419341.68	2176647.09	данные отсутствуют	данные отсутствуют
489	419340.35	2176634.36	данные отсутствуют	данные отсутствуют
490	419347.82	2176613.65	данные отсутствуют	данные отсутствуют
491	419357.03	2176554.44	данные отсутствуют	данные отсутствуют
492	419348.35	2176538.12	данные отсутствуют	данные отсутствуют
493	419348.75	2176526.26	данные отсутствуют	данные отсутствуют
494	419350.61	2176514.54	данные отсутствуют	данные отсутствуют
495	419354.47	2176500.42	данные отсутствуют	данные отсутствуют

Государственный регистратор		ФГИС ЕГРН
полное наименование должности	подпись	инициалы, фамилия

М.П.

<b>Земельный участок</b>			
(вид объекта недвижимости)			
Лист № __ Раздела <b>3.2</b>	Всего листов раздела <b>3.2</b> : __	Всего разделов: __	Всего листов выписки: __
<b>11.11.2022 № 99/2022/504966956</b>			
Кадастровый номер:		<b>47:14:0000000:39110</b>	

Сведения о характерных точках границы земельного участка				
Система координат: Местная 167				
Зона №				
Номер точки	Координаты		Описание закрепления на местности	Средняя квадратическая погрешность определения координат характерных точек границ земельного участка, м
	X	Y		
1	2	3	4	5
496	419354.47	2176484.03	данные отсутствуют	данные отсутствуют
497	419352.08	2176464.32	данные отсутствуют	данные отсутствуют
498	419348.01	2176450.45	данные отсутствуют	данные отсутствуют
499	419357.78	2176434.09	данные отсутствуют	данные отсутствуют
500	419410.24	2176444.39	данные отсутствуют	данные отсутствуют
501	419408.5	2176450.46	данные отсутствуют	данные отсутствуют
502	419404.65	2176456.86	данные отсутствуют	данные отсутствуют
503	419399.55	2176462.76	данные отсутствуют	данные отсутствуют
504	419390.82	2176471.78	данные отсутствуют	данные отсутствуют
505	419384.63	2176479.42	данные отсутствуют	данные отсутствуют
506	419381.8	2176484.59	данные отсутствуют	данные отсутствуют
507	419380.56	2176489.47	данные отсутствуют	данные отсутствуют
508	419380.56	2176494.85	данные отсутствуют	данные отсутствуют
509	419381.07	2176501.04	данные отсутствуют	данные отсутствуют
510	419382.38	2176506.93	данные отсутствуют	данные отсутствуют

Государственный регистратор		ФГИС ЕГРН
полное наименование должности	подпись	инициалы, фамилия

М.П.

<b>Земельный участок</b>			
(вид объекта недвижимости)			
Лист № __ Раздела <b>3.2</b>	Всего листов раздела <b>3.2</b> : __	Всего разделов: __	Всего листов выписки: __
<b>11.11.2022 № 99/2022/504966956</b>			
Кадастровый номер:		<b>47:14:0000000:39110</b>	

Сведения о характерных точках границы земельного участка				
Система координат: Местная 167				
Зона №				
Номер точки	Координаты		Описание закрепления на местности	Средняя квадратическая погрешность определения координат характерных точек границ земельного участка, м
	X	Y		
1	2	3	4	5
511	419387.47	2176514.35	данные отсутствуют	данные отсутствуют
512	419399.26	2176526.65	данные отсутствуют	данные отсутствуют
513	419422.91	2176550.52	данные отсутствуют	данные отсутствуют
514	419443.21	2176572.35	данные отсутствуют	данные отсутствуют
515	419452.17	2176585.23	данные отсутствуют	данные отсутствуют
516	419455.51	2176593.46	данные отсутствуют	данные отсутствуют
517	419457.55	2176605.97	данные отсутствуют	данные отсутствуют
518	419456.82	2176616.82	данные отсутствуют	данные отсутствуют
519	419455	2176633.48	данные отсутствуют	данные отсутствуют
520	419450.44	2176651.38	данные отсутствуют	данные отсутствуют
521	419438.58	2176677.88	данные отсутствуют	данные отсутствуют
522	419427.41	2176699.53	данные отсутствуют	данные отсутствуют
523	419420.09	2176705.46	данные отсутствуют	данные отсутствуют
524	419409.61	2176707.24	данные отсутствуют	данные отсутствуют
525	419390.82	2176707.24	данные отсутствуют	данные отсутствуют

Государственный регистратор		ФГИС ЕГРН
полное наименование должности	подпись	инициалы, фамилия

М.П.

<b>Земельный участок</b>			
(вид объекта недвижимости)			
Лист № __ Раздела <b>3.2</b>	Всего листов раздела <b>3.2</b> : __	Всего разделов: __	Всего листов выписки: __
<b>11.11.2022 № 99/2022/504966956</b>			
Кадастровый номер:		<b>47:14:0000000:39110</b>	

Сведения о характерных точках границы земельного участка				
Система координат: Местная 167				
Зона №				
Номер точки	Координаты		Описание закрепления на местности	Средняя квадратическая погрешность определения координат характерных точек границ земельного участка, м
	X	Y		
1	2	3	4	5
526	419368.08	2176708.63	данные отсутствуют	данные отсутствуют
527	419355.92	2176711.4	данные отсутствуют	данные отсутствуют
528	419344.06	2176716.64	данные отсутствуют	данные отсутствуют
529	419333.58	2176723.56	данные отсутствуют	данные отсутствуют
530	419325.27	2176732.36	данные отсутствуют	данные отсутствуют
531	419320.03	2176742.74	данные отсутствуют	данные отсутствуют
532	419314.39	2176757.77	данные отсутствуют	данные отсутствуют
533	419305.69	2176771.41	данные отсутствуют	данные отсутствуют
534	419294.52	2176781.1	данные отсутствуют	данные отсутствуют
535	419280.58	2176790.2	данные отсутствуют	данные отсутствуют
536	419265.95	2176796.52	данные отсутствуют	данные отсутствуют
537	419254.08	2176803.44	данные отсутствуют	данные отсутствуют
538	419246.07	2176811.16	данные отсутствуют	данные отсутствуют
539	419239.45	2176819.17	данные отсутствуют	данные отсутствуют
540	419235.89	2176825.79	данные отсутствуют	данные отсутствуют

Государственный регистратор		ФГИС ЕГРН
полное наименование должности	подпись	инициалы, фамилия

М.П.

<b>Земельный участок</b>			
(вид объекта недвижимости)			
Лист № ___ Раздела <b>3.2</b>	Всего листов раздела <b>3.2</b> : ___	Всего разделов: ___	Всего листов выписки: ___
<b>11.11.2022 № 99/2022/504966956</b>			
Кадастровый номер:		<b>47:14:0000000:39110</b>	

Сведения о характерных точках границы земельного участка				
Система координат: Местная 167				
Зона №				
Номер точки	Координаты		Описание закрепления на местности	Средняя квадратическая погрешность определения координат характерных точек границ земельного участка, м
	X	Y		
1	2	3	4	5
541	419230.65	2176836.96	данные отсутствуют	данные отсутствуют
542	419225.51	2176848.83	данные отсутствуют	данные отсутствуют
543	419221.26	2176854.36	данные отсутствуют	данные отсутствуют
544	419213.54	2176862.59	данные отсутствуют	данные отсутствуют
545	419200.77	2176874.1	данные отсутствуют	данные отсутствуют
546	419183.82	2176888.5	данные отсутствуют	данные отсутствуют
547	419179.38	2176894.85	данные отсутствуют	данные отсутствуют
548	419171.36	2176907.92	данные отсутствуют	данные отсутствуют
549	419170.21	2176943.3	данные отсутствуют	данные отсутствуют
550	419175.25	2176975.17	данные отсутствуют	данные отсутствуют
551	419193.7	2176993.98	данные отсутствуют	данные отсутствуют
552	419225.41	2177020.8	данные отсутствуют	данные отсутствуют
553	419250.6	2177040.01	данные отсутствуют	данные отсутствуют
554	419265.37	2177048.62	данные отсутствуют	данные отсутствуют
555	419269.18	2177049.88	данные отсутствуют	данные отсутствуют

Государственный регистратор		ФГИС ЕГРН
полное наименование должности	подпись	инициалы, фамилия

М.П.

<b>Земельный участок</b>			
(вид объекта недвижимости)			
Лист № __ Раздела <b>3.2</b>	Всего листов раздела <b>3.2</b> : __	Всего разделов: __	Всего листов выписки: __
<b>11.11.2022 № 99/2022/504966956</b>			
Кадастровый номер:		<b>47:14:0000000:39110</b>	

Сведения о характерных точках границы земельного участка				
Система координат: Местная 167				
Зона №				
Номер точки	Координаты		Описание закрепления на местности	Средняя квадратическая погрешность определения координат характерных точек границ земельного участка, м
	X	Y		
1	2	3	4	5
556	419273.35	2177049.88	данные отсутствуют	данные отсутствуют
557	419276.52	2177048.62	данные отсутствуют	данные отсутствуют
558	419281.05	2177046.35	данные отсутствуют	данные отсутствуют
559	419285.49	2177046.35	данные отсутствуют	данные отсутствуют
560	419289.29	2177047.98	данные отсутствуют	данные отсутствуют
561	419292.19	2177050.52	данные отсутствуют	данные отсутствуют
562	419305.61	2177068.46	данные отсутствуют	данные отсутствуют
563	419322.28	2177088.58	данные отсутствуют	данные отсутствуют
564	419337.86	2177109.96	данные отсутствуют	данные отсутствуют
565	419339.49	2177113.86	данные отсутствуют	данные отсутствуют
566	420202.81	2176689.39	данные отсутствуют	данные отсутствуют
567	420182.89	2176688.98	данные отсутствуют	данные отсутствуют
568	420165.37	2176598.63	данные отсутствуют	данные отсутствуют
569	420205	2176400.76	данные отсутствуют	данные отсутствуют
570	420220.36	2176335.7	данные отсутствуют	данные отсутствуют

Государственный регистратор		ФГИС ЕГРН
полное наименование должности	подпись	инициалы, фамилия

М.П.



<b>Земельный участок</b>			
(вид объекта недвижимости)			
Лист № __ Раздела <b>3.2</b>	Всего листов раздела <b>3.2</b> : __	Всего разделов: __	Всего листов выписки: __
<b>11.11.2022 № 99/2022/504966956</b>			
Кадастровый номер:		<b>47:14:0000000:39110</b>	

Сведения о характерных точках границы земельного участка				
Система координат: Местная 167				
Зона №				
Номер точки	Координаты		Описание закрепления на местности	Средняя квадратическая погрешность определения координат характерных точек границ земельного участка, м
	X	Y		
1	2	3	4	5
571	420237.52	2176271.33	данные отсутствуют	данные отсутствуют
572	420270.12	2176155.06	данные отсутствуют	данные отсутствуют
573	420271.63	2175973.05	данные отсутствуют	данные отсутствуют
574	420138.34	2175852.35	данные отсутствуют	данные отсутствуют
575	420147.43	2175848.02	данные отсутствуют	данные отсутствуют
576	420337.42	2176009.18	данные отсутствуют	данные отсутствуют
577	420267.12	2176401.57	данные отсутствуют	данные отсутствуют
578	420212.1	2176679.55	данные отсутствуют	данные отсутствуют
579	412817.56	2182931.08	данные отсутствуют	данные отсутствуют
580	412830.52	2182939.48	данные отсутствуют	данные отсутствуют
581	412855.84	2182957.28	данные отсутствуют	данные отсутствуют
582	412878.9	2182973.49	данные отсутствуют	данные отсутствуют
583	412901.11	2182989.11	данные отсутствуют	данные отсутствуют
584	412913.97	2182995.68	данные отсутствуют	данные отсутствуют
585	412930.09	2182991.49	данные отсутствуют	данные отсутствуют

Государственный регистратор		ФГИС ЕГРН
полное наименование должности	подпись	инициалы, фамилия

М.П.

<b>Земельный участок</b>			
(вид объекта недвижимости)			
Лист № __ Раздела <b>3.2</b>	Всего листов раздела <b>3.2</b> : __	Всего разделов: __	Всего листов выписки: __
<b>11.11.2022 № 99/2022/504966956</b>			
Кадастровый номер:		<b>47:14:0000000:39110</b>	

Сведения о характерных точках границы земельного участка				
Система координат: Местная 167				
Зона №				
Номер точки	Координаты		Описание закрепления на местности	Средняя квадратическая погрешность определения координат характерных точек границ земельного участка, м
	X	Y		
1	2	3	4	5
586	412944.3	2182979.54	данные отсутствуют	данные отсутствуют
587	412958.3	2182955.49	данные отсутствуют	данные отсутствуют
588	412991.88	2182897.83	данные отсутствуют	данные отсутствуют
589	413052.79	2182793.22	данные отсутствуют	данные отсутствуют
590	413069.53	2182764.48	данные отсутствуют	данные отсутствуют
591	413094.2	2182736.2	данные отсутствуют	данные отсутствуют
592	413107.28	2182739.98	данные отсутствуют	данные отсутствуют
593	413127.57	2182748.02	данные отсутствуют	данные отсутствуют
594	413148.68	2182761.81	данные отсутствуют	данные отсутствуют
595	413158.15	2182772.73	данные отсутствуют	данные отсутствуют
596	413164.33	2182784.67	данные отсутствуют	данные отсутствуют
597	413165.77	2182802.9	данные отсутствуют	данные отсутствуют
598	413163.64	2182831.07	данные отсутствуют	данные отсутствуют
599	413150.59	2182821.65	данные отсутствуют	данные отсутствуют
600	413156.42	2182861.96	данные отсутствуют	данные отсутствуют

Государственный регистратор		ФГИС ЕГРН
полное наименование должности	подпись	инициалы, фамилия

М.П.

<b>Земельный участок</b>			
(вид объекта недвижимости)			
Лист № __ Раздела <b>3.2</b>	Всего листов раздела <b>3.2</b> : __	Всего разделов: __	Всего листов выписки: __
<b>11.11.2022 № 99/2022/504966956</b>			
Кадастровый номер:		<b>47:14:0000000:39110</b>	

Сведения о характерных точках границы земельного участка				
Система координат: Местная 167				
Зона №				
Номер точки	Координаты		Описание закрепления на местности	Средняя квадратическая погрешность определения координат характерных точек границ земельного участка, м
	X	Y		
1	2	3	4	5
601	413137.53	2182931.01	данные отсутствуют	данные отсутствуют
602	413115.97	2183009.84	данные отсутствуют	данные отсутствуют
603	413104.4	2183035.22	данные отсутствуют	данные отсутствуют
604	413072.28	2183105.64	данные отсутствуют	данные отсутствуют
605	413066.95	2183136.49	данные отсутствуют	данные отсутствуют
606	413175.87	2183211.06	данные отсутствуют	данные отсутствуют
607	413200.35	2183176.24	данные отсутствуют	данные отсутствуют
608	413202.97	2183179.16	данные отсутствуют	данные отсутствуют
609	413204.6	2183195.3	данные отсутствуют	данные отсутствуют
610	413202.52	2183211.59	данные отсутствуют	данные отсутствуют
611	413190.53	2183232.47	данные отсутствуют	данные отсутствуют
612	413166.39	2183216.77	данные отсутствуют	данные отсутствуют
613	413150.83	2183201.08	данные отсутствуют	данные отсутствуют
614	413140.32	2183191.75	данные отсутствуют	данные отсутствуют
615	413129.36	2183184.93	данные отсутствуют	данные отсутствуют

Государственный регистратор		ФГИС ЕГРН
полное наименование должности	подпись	инициалы, фамилия

М.П.

<b>Земельный участок</b>			
(вид объекта недвижимости)			
Лист № __ Раздела <b>3.2</b>	Всего листов раздела <b>3.2</b> : __	Всего разделов: __	Всего листов выписки: __
<b>11.11.2022 № 99/2022/504966956</b>			
Кадастровый номер:		<b>47:14:0000000:39110</b>	

Сведения о характерных точках границы земельного участка				
Система координат: Местная 167				
Зона №				
Номер точки	Координаты		Описание закрепления на местности	Средняя квадратическая погрешность определения координат характерных точек границ земельного участка, м
	X	Y		
1	2	3	4	5
616	413103.74	2183169.68	данные отсутствуют	данные отсутствуют
617	413076.04	2183152.5	данные отсутствуют	данные отсутствуют
618	413036.94	2183127.91	данные отсутствуют	данные отсутствуют
619	413001.84	2183107.62	данные отсутствуют	данные отсутствуют
620	412973.11	2183092.37	данные отсутствуют	данные отсутствуют
621	412917.72	2183059.04	данные отсутствуют	данные отсутствуют
622	412893.72	2183045.86	данные отсутствуют	данные отсутствуют
623	412853	2183031.35	данные отсутствуют	данные отсутствуют
624	412809.12	2183011.78	данные отсутствуют	данные отсутствуют
625	412782.48	2182994.79	данные отсутствуют	данные отсутствуют
626	412757.96	2182978.38	данные отсутствуют	данные отсутствуют
627	412726.68	2182959.45	данные отсутствуют	данные отсутствуют
628	412687.87	2182936.29	данные отсутствуют	данные отсутствуют
629	412654.47	2182914.47	данные отсутствуют	данные отсутствуют
630	412632.08	2182898.06	данные отсутствуют	данные отсутствуют

Государственный регистратор		ФГИС ЕГРН
полное наименование должности	подпись	инициалы, фамилия

М.П.

<b>Земельный участок</b>			
(вид объекта недвижимости)			
Лист № ___ Раздела <b>3.2</b>	Всего листов раздела <b>3.2</b> : ___	Всего разделов: ___	Всего листов выписки: ___
<b>11.11.2022 № 99/2022/504966956</b>			
Кадастровый номер:		<b>47:14:0000000:39110</b>	

Сведения о характерных точках границы земельного участка				
Система координат: Местная 167				
Зона №				
Номер точки	Координаты		Описание закрепления на местности	Средняя квадратическая погрешность определения координат характерных точек границ земельного участка, м
	X	Y		
1	2	3	4	5
631	412612.19	2182885.12	данные отсутствуют	данные отсутствуют
632	412584.39	2182869.49	данные отсутствуют	данные отсутствуют
633	412565.85	2182858.67	данные отсутствуют	данные отсутствуют
634	412538.63	2182847.09	данные отсутствуют	данные отсутствуют
635	412506.78	2182827.98	данные отсутствуют	данные отсутствуют
636	412482.84	2182819.87	данные отсутствуют	данные отсутствуют
637	412450.21	2182809.63	данные отсутствуют	данные отсутствуют
638	412434.57	2182806.16	данные отсутствуют	данные отсутствуют
639	412394.99	2182802.68	данные отсутствуют	данные отсутствуют
640	412375.88	2182799.98	данные отсутствуют	данные отсутствуют
641	412364.29	2182793.22	данные отсутствуют	данные отсутствуют
642	412350.01	2182782.41	данные отсутствуют	данные отсутствуют
643	412361.01	2182782.99	данные отсутствуют	данные отсутствуют
644	412378	2182784.34	данные отсутствуют	данные отсутствуют
645	412393.64	2182785.11	данные отсутствуют	данные отсутствуют

Государственный регистратор		ФГИС ЕГРН
полное наименование должности	подпись	инициалы, фамилия

М.П.

<b>Земельный участок</b>			
(вид объекта недвижимости)			
Лист № __ Раздела <b>3.2</b>	Всего листов раздела <b>3.2</b> : __	Всего разделов: __	Всего листов выписки: __
<b>11.11.2022 № 99/2022/504966956</b>			
Кадастровый номер:		<b>47:14:0000000:39110</b>	

Сведения о характерных точках границы земельного участка				
Система координат: Местная 167				
Зона №				
Номер точки	Координаты		Описание закрепления на местности	Средняя квадратическая погрешность определения координат характерных точек границ земельного участка, м
	X	Y		
1	2	3	4	5
646	412427.04	2182785.69	данные отсутствуют	данные отсутствуют
647	412452.91	2182785.11	данные отсутствуют	данные отсутствуют
648	412484.19	2182790.52	данные отсутствуют	данные отсутствуют
649	412506.78	2182795.93	данные отсутствуют	данные отсутствуют
650	412527.82	2182806.16	данные отсутствуют	данные отсутствуют
651	412556.39	2182823.92	данные отсутствуют	данные отсутствуют
652	412577.44	2182841.49	данные отсутствуют	данные отсутствуют
653	412596.55	2182855.2	данные отсутствуют	данные отсутствуют
654	412617.79	2182867.36	данные отсутствуют	данные отсутствуют
655	412640.96	2182877.59	данные отсутствуют	данные отсутствуют
656	412662.58	2182889.18	данные отсутствуют	данные отсутствуют
657	412683.05	2182901.53	данные отсутствуют	данные отсутствуют
658	412707.57	2182920.65	данные отсутствуют	данные отсутствуют
659	412724.74	2182935.44	данные отсутствуют	данные отсутствуют
660	412741.71	2182948.89	данные отсутствуют	данные отсутствуют

Государственный регистратор		ФГИС ЕГРН
полное наименование должности	подпись	инициалы, фамилия

М.П.

<b>Земельный участок</b>			
(вид объекта недвижимости)			
Лист № __ Раздела <b>3.2</b>	Всего листов раздела <b>3.2</b> : __	Всего разделов: __	Всего листов выписки: __
<b>11.11.2022 № 99/2022/504966956</b>			
Кадастровый номер:		<b>47:14:0000000:39110</b>	

Сведения о характерных точках границы земельного участка				
Система координат: Местная 167				
Зона №				
Номер точки	Координаты		Описание закрепления на местности	Средняя квадратическая погрешность определения координат характерных точек границ земельного участка, м
	X	Y		
1	2	3	4	5
661	412753.07	2182955.77	данные отсутствуют	данные отсутствуют
662	412762.68	2182958.49	данные отсутствуют	данные отсутствуют
663	412776.12	2182958.01	данные отсутствуют	данные отсутствуют
664	412786.84	2182955.13	данные отсутствуют	данные отсутствуют
665	412796.45	2182950.65	данные отсутствуют	данные отсутствуют
666	412810.05	2182937.05	данные отсутствуют	данные отсутствуют
667	420121.64	2175836.36	данные отсутствуют	данные отсутствуют
668	420101.87	2175823.64	данные отсутствуют	данные отсутствуют
669	420014.26	2175760.37	данные отсутствуют	данные отсутствуют
670	420014.02	2175760.53	данные отсутствуют	данные отсутствуют
671	419993.61	2175745.87	данные отсутствуют	данные отсутствуют
672	419983.69	2175770.16	данные отсутствуют	данные отсутствуют
673	419973.06	2175809.94	данные отсутствуют	данные отсутствуют
674	419964.2	2175834.8	данные отсутствуют	данные отсутствуют
675	419949.22	2175833.46	данные отсутствуют	данные отсутствуют

Государственный регистратор		ФГИС ЕГРН
полное наименование должности	подпись	инициалы, фамилия

М.П.

<b>Земельный участок</b>			
(вид объекта недвижимости)			
Лист № __ Раздела <b>3.2</b>	Всего листов раздела <b>3.2</b> : __	Всего разделов: __	Всего листов выписки: __
<b>11.11.2022 № 99/2022/504966956</b>			
Кадастровый номер:		<b>47:14:0000000:39110</b>	

Сведения о характерных точках границы земельного участка				
Система координат: Местная 167				
Зона №				
Номер точки	Координаты		Описание закрепления на местности	Средняя квадратическая погрешность определения координат характерных точек границ земельного участка, м
	X	Y		
1	2	3	4	5
676	419944.3	2175870	данные отсутствуют	данные отсутствуют
677	419929.46	2175905	данные отсутствуют	данные отсутствуют
678	419902.53	2175987.39	данные отсутствуют	данные отсутствуют
679	419894.86	2176002.48	данные отсутствуют	данные отсутствуют
680	419867.92	2176008.76	данные отсутствуют	данные отсутствуют
681	419859.5	2176030.27	данные отсутствуют	данные отсутствуют
682	419859.21	2176035.05	данные отсутствуют	данные отсутствуют
683	419859.19	2176035.05	данные отсутствуют	данные отсутствуют
684	419846.86	2176036.48	данные отсутствуют	данные отсутствуют
685	419833.21	2176034.12	данные отсутствуют	данные отсутствуют
686	419822.42	2176032.27	данные отсутствуют	данные отсутствуют
687	419824.95	2176020.47	данные отсутствуют	данные отсутствуют
688	419823.1	2176008.5	данные отсутствуют	данные отсутствуют
689	419816.52	2175999.06	данные отсутствуют	данные отсутствуют
690	419796.3	2175977.65	данные отсутствуют	данные отсутствуют

Государственный регистратор		ФГИС ЕГРН
полное наименование должности	подпись	инициалы, фамилия

М.П.



<b>Земельный участок</b>			
(вид объекта недвижимости)			
Лист № __ Раздела <b>3.2</b>	Всего листов раздела <b>3.2</b> : __	Всего разделов: __	Всего листов выписки: __
<b>11.11.2022 № 99/2022/504966956</b>			
Кадастровый номер:		<b>47:14:0000000:39110</b>	

Сведения о характерных точках границы земельного участка				
Система координат: Местная 167				
Зона №				
Номер точки	Координаты		Описание закрепления на местности	Средняя квадратическая погрешность определения координат характерных точек границ земельного участка, м
	X	Y		
1	2	3	4	5
691	419787.36	2175962.82	данные отсутствуют	данные отсутствуют
692	419785	2175953.21	данные отсутствуют	данные отсутствуют
693	419786.18	2175941.92	данные отсутствуют	данные отсутствуют
694	419792.25	2175928.94	данные отсутствуют	данные отсутствуют
695	419802.2	2175918.83	данные отсутствуют	данные отсутствуют
696	419809.44	2175915.12	данные отсутствуют	данные отсутствуют
697	419823.1	2175913.43	данные отсутствуют	данные отсутствуют
698	419872.52	2175921.88	данные отсутствуют	данные отсутствуют
699	419881.75	2175917.01	данные отсутствуют	данные отсутствуют
700	419887.82	2175912.76	данные отсутствуют	данные отсутствуют
701	419897.43	2175901.46	данные отсутствуют	данные отсутствуют
702	419905.19	2175884.78	данные отсутствуют	данные отсутствуют
703	419911.09	2175858.14	данные отсутствуют	данные отсутствуют
704	419913.45	2175836.74	данные отсутствуют	данные отсутствуют
705	419909.91	2175811.12	данные отсутствуют	данные отсутствуют

Государственный регистратор		ФГИС ЕГРН
полное наименование должности	подпись	инициалы, фамилия

М.П.

<b>Земельный участок</b>			
(вид объекта недвижимости)			
Лист № __ Раздела <b>3.2</b>	Всего листов раздела <b>3.2</b> : __	Всего разделов: __	Всего листов выписки: __
<b>11.11.2022 № 99/2022/504966956</b>			
Кадастровый номер:		<b>47:14:0000000:39110</b>	

Сведения о характерных точках границы земельного участка				
Система координат: Местная 167				
Зона №				
Номер точки	Координаты		Описание закрепления на местности	Средняя квадратическая погрешность определения координат характерных точек границ земельного участка, м
	X	Y		
1	2	3	4	5
706	419895.07	2175783.81	данные отсутствуют	данные отсутствуют
707	419876.53	2175758.86	данные отсутствуют	данные отсутствуют
708	419871.31	2175747.57	данные отсутствуют	данные отсутствуют
709	419871.31	2175738.64	данные отсутствуют	данные отсутствуют
710	419874.85	2175732.06	данные отсутствуют	данные отсутствуют
711	419893.22	2175721.95	данные отсутствуют	данные отсутствуют
712	419910.58	2175713.01	данные отсутствуют	данные отсутствуют
713	419930.87	2175701.06	данные отсутствуют	данные отсутствуют
714	419932.33	2175691.97	данные отсутствуют	данные отсутствуют
715	419923.6	2175682.14	данные отсутствуют	данные отсутствуют
716	419898.85	2175671.23	данные отсутствуют	данные отсутствуют
717	419889.75	2175664.31	данные отсутствуют	данные отсутствуют
718	419880.66	2175649.39	данные отсутствуют	данные отсутствуют
719	419881.38	2175636.29	данные отсутствуют	данные отсутствуют
720	419889.74	2175625.92	данные отсутствуют	данные отсутствуют

Государственный регистратор		ФГИС ЕГРН
полное наименование должности	подпись	инициалы, фамилия

М.П.

<b>Земельный участок</b>			
(вид объекта недвижимости)			
Лист № __ Раздела <b>3.2</b>	Всего листов раздела <b>3.2</b> : __	Всего разделов: __	Всего листов выписки: __
<b>11.11.2022 № 99/2022/504966956</b>			
Кадастровый номер:		<b>47:14:0000000:39110</b>	

Сведения о характерных точках границы земельного участка				
Система координат: Местная 167				
Зона №				
Номер точки	Координаты		Описание закрепления на местности	Средняя квадратическая погрешность определения координат характерных точек границ земельного участка, м
	X	Y		
1	2	3	4	5
721	420131.7	2175834.68	данные отсутствуют	данные отсутствуют
722	416391.49	2173159.53	данные отсутствуют	данные отсутствуют
723	416389.95	2173170.75	данные отсутствуют	данные отсутствуют
724	416396.38	2173183.88	данные отсутствуют	данные отсутствуют
725	416405.51	2173192.74	данные отсутствуют	данные отсутствуют
726	416418.6	2173223.07	данные отсутствуют	данные отсутствуют
727	416443.69	2173261.17	данные отсутствуют	данные отсутствуют
728	416470.68	2173297.49	данные отсутствуют	данные отсутствуют
729	416496.43	2173337.19	данные отсутствуют	данные отсутствуют
730	416546.33	2173405.68	данные отсутствуют	данные отсутствуют
731	416595.58	2173479.94	данные отсутствуют	данные отсутствуют
732	416594.12	2173493.77	данные отсутствуют	данные отсутствуют
733	416604.07	2173507.56	данные отсутствуют	данные отсутствуют
734	416613.23	2173507.47	данные отсутствуют	данные отсутствуют
735	416631.11	2173531.18	данные отсутствуют	данные отсутствуют

Государственный регистратор		ФГИС ЕГРН
полное наименование должности	подпись	инициалы, фамилия

М.П.

<b>Земельный участок</b>			
(вид объекта недвижимости)			
Лист № __ Раздела <b>3.2</b>	Всего листов раздела <b>3.2</b> : __	Всего разделов: __	Всего листов выписки: __
<b>11.11.2022 № 99/2022/504966956</b>			
Кадастровый номер:		<b>47:14:0000000:39110</b>	

Сведения о характерных точках границы земельного участка				
Система координат: Местная 167				
Зона №				
Номер точки	Координаты		Описание закрепления на местности	Средняя квадратическая погрешность определения координат характерных точек границ земельного участка, м
	X	Y		
1	2	3	4	5
736	416650.16	2173566.54	данные отсутствуют	данные отсутствуют
737	416713.15	2173654.68	данные отсутствуют	данные отсутствуют
738	416711.65	2173659.18	данные отсутствуют	данные отсутствуют
739	416714.25	2173669.44	данные отсутствуют	данные отсутствуют
740	416720.8	2173676.8	данные отсутствуют	данные отсутствуют
741	416728.47	2173680.74	данные отсутствуют	данные отсутствуют
742	416732.47	2173681.47	данные отсутствуют	данные отсутствуют
743	416770.22	2173738.16	данные отсутствуют	данные отсутствуют
744	416781.15	2173756.44	данные отсутствуют	данные отсутствуют
745	416760.48	2173764.22	данные отсутствуют	данные отсутствуют
746	416745.83	2173776.38	данные отсутствуют	данные отсутствуют
747	416746.57	2173788.51	данные отсутствуют	данные отсутствуют
748	416752.68	2173806.65	данные отсутствуют	данные отсутствуют
749	416764.85	2173825.73	данные отсутствуют	данные отсутствуют
750	416784	2173842.91	данные отсутствуют	данные отсутствуют

Государственный регистратор		ФГИС ЕГРН
полное наименование должности	подпись	инициалы, фамилия

М.П.

<b>Земельный участок</b>			
(вид объекта недвижимости)			
Лист № __ Раздела <b>3.2</b>	Всего листов раздела <b>3.2</b> : __	Всего разделов: __	Всего листов выписки: __
<b>11.11.2022 № 99/2022/504966956</b>			
Кадастровый номер:		<b>47:14:0000000:39110</b>	

Сведения о характерных точках границы земельного участка				
Система координат: Местная 167				
Зона №				
Номер точки	Координаты		Описание закрепления на местности	Средняя квадратическая погрешность определения координат характерных точек границ земельного участка, м
	X	Y		
1	2	3	4	5
751	416796.17	2173856.63	данные отсутствуют	данные отсутствуют
752	416810.86	2173861.02	данные отсутствуют	данные отсутствуют
753	416830.66	2173860.95	данные отсутствуют	данные отсутствуют
754	416848.84	2173861.83	данные отсутствуют	данные отсутствуют
755	416854.72	2173865.1	данные отсутствуют	данные отсутствуют
756	416851.25	2173879.14	данные отсутствуют	данные отсутствуют
757	416864.14	2173898.19	данные отсутствуют	данные отсутствуют
758	416875.72	2173897.94	данные отсутствуют	данные отсутствуют
759	416884.82	2173910.33	данные отсутствуют	данные отсутствуют
760	416891.99	2173920.22	данные отсутствуют	данные отсутствуют
761	416900.24	2173933.04	данные отсутствуют	данные отсутствуют
762	416919.2	2173962.54	данные отсутствуют	данные отсутствуют
763	416967.89	2174034.04	данные отсутствуют	данные отсутствуют
764	416989.94	2174068.11	данные отсутствуют	данные отсутствуют
765	417017.45	2174110.24	данные отсутствуют	данные отсутствуют

Государственный регистратор		ФГИС ЕГРН
полное наименование должности	подпись	инициалы, фамилия

М.П.

<b>Земельный участок</b>			
(вид объекта недвижимости)			
Лист № __ Раздела <b>3.2</b>	Всего листов раздела <b>3.2</b> : __	Всего разделов: __	Всего листов выписки: __
<b>11.11.2022 № 99/2022/504966956</b>			
Кадастровый номер:		<b>47:14:0000000:39110</b>	

Сведения о характерных точках границы земельного участка				
Система координат: Местная 167				
Зона №				
Номер точки	Координаты		Описание закрепления на местности	Средняя квадратическая погрешность определения координат характерных точек границ земельного участка, м
	X	Y		
1	2	3	4	5
766	417017.59	2174116.68	данные отсутствуют	данные отсутствуют
767	417021.98	2174135.21	данные отсутствуют	данные отсутствуют
768	417027.16	2174174.24	данные отсутствуют	данные отсутствуют
769	417028.29	2174178.37	данные отсутствуют	данные отсутствуют
770	417032.87	2174179.53	данные отсутствуют	данные отсутствуют
771	417040.73	2174179.51	данные отсутствуют	данные отсутствуют
772	417051.49	2174181.08	данные отсутствуют	данные отсутствуют
773	417067.12	2174182.97	данные отсутствуют	данные отсутствуют
774	417075.02	2174195.22	данные отсутствуют	данные отсутствуют
775	417087.67	2174213.86	данные отсутствуют	данные отсутствуют
776	417085.06	2174228.19	данные отсутствуют	данные отсутствуют
777	417091.04	2174236.36	данные отсутствуют	данные отсутствуют
778	417102.6	2174236.03	данные отсутствуют	данные отсутствуют
779	417121.92	2174266.32	данные отсутствуют	данные отсутствуют
780	417143.12	2174299.27	данные отсутствуют	данные отсутствуют

Государственный регистратор		ФГИС ЕГРН
полное наименование должности	подпись	инициалы, фамилия

М.П.

<b>Земельный участок</b>			
(вид объекта недвижимости)			
Лист № ___ Раздела <b>3.2</b>	Всего листов раздела <b>3.2</b> : ___	Всего разделов: ___	Всего листов выписки: ___
<b>11.11.2022 № 99/2022/504966956</b>			
Кадастровый номер:		<b>47:14:0000000:39110</b>	

Сведения о характерных точках границы земельного участка				
Система координат: Местная 167				
Зона №				
Номер точки	Координаты		Описание закрепления на местности	Средняя квадратическая погрешность определения координат характерных точек границ земельного участка, м
	X	Y		
1	2	3	4	5
781	417163.87	2174329.19	данные отсутствуют	данные отсутствуют
782	417165.62	2174336.78	данные отсутствуют	данные отсутствуют
783	417179.74	2174352.9	данные отсутствуют	данные отсутствуют
784	417203.04	2174383.13	данные отсутствуют	данные отсутствуют
785	417230.05	2174421.61	данные отсутствуют	данные отсутствуют
786	417255.5	2174461.1	данные отсутствуют	данные отсутствуют
787	417256.52	2174467.19	данные отсутствуют	данные отсутствуют
788	417239.79	2174475.69	данные отсутствуют	данные отсутствуют
789	417205.11	2174486.2	данные отсутствуют	данные отсутствуют
790	417190.87	2174491.02	данные отсутствуют	данные отсутствуют
791	417187.85	2174495.35	данные отсутствуют	данные отсутствуют
792	417186.27	2174499.39	данные отсутствуют	данные отсутствуют
793	417184.86	2174511.52	данные отсутствуют	данные отсутствуют
794	417183.9	2174527.06	данные отсутствуют	данные отсутствуют
795	417182.68	2174548.28	данные отсутствуют	данные отсутствуют

Государственный регистратор		ФГИС ЕГРН
полное наименование должности	подпись	инициалы, фамилия

М.П.

<b>Земельный участок</b>			
(вид объекта недвижимости)			
Лист № __ Раздела <b>3.2</b>	Всего листов раздела <b>3.2</b> : __	Всего разделов: __	Всего листов выписки: __
<b>11.11.2022 № 99/2022/504966956</b>			
Кадастровый номер:		<b>47:14:0000000:39110</b>	

Сведения о характерных точках границы земельного участка				
Система координат: Местная 167				
Зона №				
Номер точки	Координаты		Описание закрепления на местности	Средняя квадратическая погрешность определения координат характерных точек границ земельного участка, м
	X	Y		
1	2	3	4	5
796	417180.09	2174551.91	данные отсутствуют	данные отсутствуют
797	417177.06	2174554.47	данные отсутствуют	данные отсутствуют
798	417173.76	2174556.39	данные отсутствуют	данные отсутствуют
799	417171.44	2174555.81	данные отсутствуют	данные отсутствуют
800	417169.14	2174553.06	данные отсутствуют	данные отсутствуют
801	417166.67	2174550.04	данные отсутствуют	данные отсутствуют
802	417161.61	2174544.3	данные отсутствуют	данные отсутствуют
803	417158.13	2174536.54	данные отсутствуют	данные отсутствуют
804	417146.08	2174516.5	данные отсутствуют	данные отсутствуют
805	417138.03	2174507.54	данные отсутствуют	данные отсутствуют
806	417128.07	2174500.84	данные отсутствуют	данные отсутствуют
807	417115.54	2174495.09	данные отсутствуют	данные отсутствуют
808	417094.71	2174493.25	данные отсутствуют	данные отсутствуют
809	417076.74	2174487.17	данные отсутствуют	данные отсутствуют
810	417063.94	2174481.42	данные отсутствуют	данные отсутствуют

Государственный регистратор		ФГИС ЕГРН
полное наименование должности	подпись	инициалы, фамилия

М.П.



<b>Земельный участок</b>			
(вид объекта недвижимости)			
Лист № __ Раздела <b>3.2</b>	Всего листов раздела <b>3.2</b> : __	Всего разделов: __	Всего листов выписки: __
<b>11.11.2022 № 99/2022/504966956</b>			
Кадастровый номер:		<b>47:14:0000000:39110</b>	

Сведения о характерных точках границы земельного участка				
Система координат: Местная 167				
Зона №				
Номер точки	Координаты		Описание закрепления на местности	Средняя квадратическая погрешность определения координат характерных точек границ земельного участка, м
	X	Y		
1	2	3	4	5
811	417058.13	2174475.04	данные отсутствуют	данные отсутствуют
812	417051.38	2174466.09	данные отсутствуют	данные отсутствуют
813	417045.89	2174450.39	данные отсутствуют	данные отсутствуют
814	417044.2	2174432.78	данные отсутствуют	данные отсутствуют
815	417038.71	2174418.13	данные отсутствуют	данные отсутствуют
816	417033.94	2174409.4	данные отсутствуют	данные отсутствуют
817	417028.74	2174405.28	данные отсутствуют	данные отсутствуют
818	417022	2174402.79	данные отсутствуют	данные отсутствуют
819	416977.53	2174398.09	данные отсутствуют	данные отсутствуют
820	416895.33	2174376.65	данные отсутствуют	данные отсутствуют
821	416891.58	2174376.67	данные отсутствуют	данные отсутствуют
822	416890.46	2174382.05	данные отсутствуют	данные отсутствуют
823	416879.65	2174421.36	данные отсутствуют	данные отсутствуют
824	416868.72	2174417.15	данные отсутствуют	данные отсутствуют
825	416851.28	2174416.71	данные отсутствуют	данные отсутствуют

Государственный регистратор		ФГИС ЕГРН
полное наименование должности	подпись	инициалы, фамилия

М.П.

<b>Земельный участок</b>			
(вид объекта недвижимости)			
Лист № __ Раздела <b>3.2</b>	Всего листов раздела <b>3.2</b> : __	Всего разделов: __	Всего листов выписки: __
<b>11.11.2022 № 99/2022/504966956</b>			
Кадастровый номер:		<b>47:14:0000000:39110</b>	

Сведения о характерных точках границы земельного участка				
Система координат: Местная 167				
Зона №				
Номер точки	Координаты		Описание закрепления на местности	Средняя квадратическая погрешность определения координат характерных точек границ земельного участка, м
	X	Y		
1	2	3	4	5
826	416832.54	2174418.56	данные отсутствуют	данные отсутствуют
827	416824.71	2174414.86	данные отсутствуют	данные отсутствуют
828	416813.24	2174410.56	данные отсутствуют	данные отсутствуют
829	416810.21	2174405.1	данные отсутствуют	данные отсутствуют
830	416805.95	2174398.52	данные отсутствуют	данные отсутствуют
831	416799.9	2174392.17	данные отсутствуют	данные отсутствуют
832	416792.29	2174386.41	данные отсутствуют	данные отсутствуют
833	416791.39	2174380.95	данные отсутствуют	данные отсутствуют
834	416793.16	2174374.91	данные отсутствуют	данные отсутствуют
835	416795.04	2174371.33	данные отсутствуют	данные отсутствуют
836	416798.27	2174367.09	данные отсутствуют	данные отсутствуют
837	416800.37	2174359.49	данные отсутствуют	данные отсутствуют
838	416800.36	2174353.15	данные отсутствуют	данные отсутствуют
839	416798.22	2174347.12	данные отсутствуют	данные отсутствуют
840	416792.49	2174339.57	данные отсутствуют	данные отсутствуют

Государственный регистратор		ФГИС ЕГРН
полное наименование должности	подпись	инициалы, фамилия

М.П.

<b>Земельный участок</b>			
(вид объекта недвижимости)			
Лист № __ Раздела <b>3.2</b>	Всего листов раздела <b>3.2</b> : __	Всего разделов: __	Всего листов выписки: __
<b>11.11.2022 № 99/2022/504966956</b>			
Кадастровый номер:		<b>47:14:0000000:39110</b>	

Сведения о характерных точках границы земельного участка				
Система координат: Местная 167				
Зона №				
Номер точки	Координаты		Описание закрепления на местности	Средняя квадратическая погрешность определения координат характерных точек границ земельного участка, м
	X	Y		
1	2	3	4	5
841	416783.08	2174326.55	данные отсутствуют	данные отсутствуют
842	416773.99	2174311.17	данные отсутствуют	данные отсутствуют
843	416768.16	2174294.24	данные отсутствуют	данные отсутствуют
844	416760.87	2174283.99	данные отсутствуют	данные отсутствуют
845	416755.4	2174278.55	данные отсутствуют	данные отсутствуют
846	416747.55	2174272.87	данные отсутствуют	данные отсутствуют
847	416741.21	2174272.88	данные отсутствуют	данные отсутствуют
848	416737.55	2174276.24	данные отсутствуют	данные отсутствуют
849	416736.66	2174282.6	данные отсутствуют	данные отсутствуют
850	416736.37	2174291.64	данные отсутствуют	данные отсутствуют
851	416736.4	2174301.9	данные отсутствуют	данные отсутствуют
852	416736.43	2174310.71	данные отсутствуют	данные отсутствуют
853	416733.44	2174319.77	данные отсутствуют	данные отсутствуют
854	416727.75	2174323.69	данные отсутствуют	данные отсутствуют
855	416712.17	2174324.85	данные отсутствуют	данные отсутствуют

Государственный регистратор		ФГИС ЕГРН
полное наименование должности	подпись	инициалы, фамилия

М.П.

<b>Земельный участок</b>			
(вид объекта недвижимости)			
Лист № __ Раздела <b>3.2</b>	Всего листов раздела <b>3.2</b> : __	Всего разделов: __	Всего листов выписки: __
<b>11.11.2022 № 99/2022/504966956</b>			
Кадастровый номер:		<b>47:14:0000000:39110</b>	

Сведения о характерных точках границы земельного участка				
Система координат: Местная 167				
Зона №				
Номер точки	Координаты		Описание закрепления на местности	Средняя квадратическая погрешность определения координат характерных точек границ земельного участка, м
	X	Y		
1	2	3	4	5
856	416698.05	2174325.51	данные отсутствуют	данные отсутствуют
857	416691.08	2174327.28	данные отсутствуют	данные отсутствуют
858	416684.61	2174335.55	данные отсутствуют	данные отсутствуют
859	416679.43	2174359.67	данные отсутствуют	данные отсутствуют
860	416673.6	2174370.95	данные отсутствуют	данные отсутствуют
861	416660	2174385.59	данные отсутствуют	данные отсутствуют
862	416645.91	2174395.14	данные отсутствуют	данные отсутствуют
863	416634.81	2174395.65	данные отсутствуют	данные отсутствуют
864	416625.28	2174391.08	данные отсутствуют	данные отсутствуют
865	416604.16	2174382.26	данные отсутствуют	данные отсутствуют
866	416579.85	2174369.95	данные отсутствуют	данные отсутствуют
867	416554.63	2174368.92	данные отсутствуют	данные отсутствуют
868	416538.75	2174367.22	данные отсутствуют	данные отсутствуют
869	416535.09	2174364.21	данные отсутствуют	данные отсутствуют
870	416535.08	2174357.72	данные отсутствуют	данные отсутствуют

Государственный регистратор		ФГИС ЕГРН
полное наименование должности	подпись	инициалы, фамилия

М.П.

<b>Земельный участок</b>			
(вид объекта недвижимости)			
Лист № __ Раздела <b>3.2</b>	Всего листов раздела <b>3.2</b> : __	Всего разделов: __	Всего листов выписки: __
<b>11.11.2022 № 99/2022/504966956</b>			
Кадастровый номер:		<b>47:14:0000000:39110</b>	

Сведения о характерных точках границы земельного участка				
Система координат: Местная 167				
Зона №				
Номер точки	Координаты		Описание закрепления на местности	Средняя квадратическая погрешность определения координат характерных точек границ земельного участка, м
	X	Y		
1	2	3	4	5
871	416535.05	2174349.47	данные отсутствуют	данные отсутствуют
872	416537.4	2174339.47	данные отсутствуют	данные отсутствуют
873	416537.37	2174327.73	данные отсутствуют	данные отсутствуют
874	416537.34	2174317.1	данные отсутствуют	данные отсутствуют
875	416532.06	2174302.99	данные отсутствуют	данные отсутствуют
876	416531.39	2174291.9	данные отсутствуют	данные отсутствуют
877	416535.48	2174278.88	данные отсутствуют	данные отсутствуют
878	416536.09	2174269.98	данные отсутствуют	данные отсутствуют
879	416530.19	2174260.65	данные отсутствуют	данные отсутствуют
880	416526.67	2174249.4	данные отсутствуют	данные отсутствуют
881	416527.55	2174235.45	данные отсутствуют	данные отсутствуют
882	416533.57	2174230.12	данные отсутствуют	данные отсутствуют
883	416545.09	2174227.35	данные отсутствуют	данные отсутствуют
884	416566.85	2174225.81	данные отсутствуют	данные отсутствуют
885	416581.14	2174223.77	данные отсутствуют	данные отсутствуют

Государственный регистратор		ФГИС ЕГРН
полное наименование должности	подпись	инициалы, фамилия

М.П.

<b>Земельный участок</b>			
(вид объекта недвижимости)			
Лист № __ Раздела <b>3.2</b>	Всего листов раздела <b>3.2</b> : __	Всего разделов: __	Всего листов выписки: __
<b>11.11.2022 № 99/2022/504966956</b>			
Кадастровый номер:		<b>47:14:0000000:39110</b>	

Сведения о характерных точках границы земельного участка				
Система координат: Местная 167				
Зона №				
Номер точки	Координаты		Описание закрепления на местности	Средняя квадратическая погрешность определения координат характерных точек границ земельного участка, м
	X	Y		
1	2	3	4	5
886	416592.65	2174216.95	данные отсутствуют	данные отсутствуют
887	416597.39	2174208.89	данные отсутствуют	данные отсутствуют
888	416599.36	2174193.87	данные отсутствуют	данные отсутствуют
889	416598.04	2174184.36	данные отсутствуют	данные отсутствуют
890	416596	2174171.56	данные отсутствуют	данные отсутствуют
891	416574.9	2174156.61	данные отсутствуют	данные отсутствуют
892	416573.42	2174147.82	данные отсутствуют	данные отсутствуют
893	416574.86	2174140.33	данные отсутствуют	данные отсутствуют
894	416577.59	2174136.28	данные отсутствуют	данные отсутствуют
895	416585.64	2174136.25	данные отсутствуют	данные отсутствуют
896	416598.67	2174143.54	данные отсутствуют	данные отсутствуют
897	416606	2174149.01	данные отсутствуют	данные отсутствуют
898	416612.22	2174148.26	данные отсутствуют	данные отсутствуют
899	416610.68	2174122.45	данные отсутствуют	данные отсутствуют
900	416604.58	2174102.17	данные отсутствуют	данные отсутствуют

Государственный регистратор		ФГИС ЕГРН
полное наименование должности	подпись	инициалы, фамилия

М.П.

<b>Земельный участок</b>			
(вид объекта недвижимости)			
Лист № __ Раздела <b>3.2</b>	Всего листов раздела <b>3.2</b> : __	Всего разделов: __	Всего листов выписки: __
<b>11.11.2022 № 99/2022/504966956</b>			
Кадастровый номер:		<b>47:14:0000000:39110</b>	

Сведения о характерных точках границы земельного участка				
Система координат: Местная 167				
Зона №				
Номер точки	Координаты		Описание закрепления на местности	Средняя квадратическая погрешность определения координат характерных точек границ земельного участка, м
	X	Y		
1	2	3	4	5
901	416620.78	2174071.55	данные отсутствуют	данные отсутствуют
902	416643.24	2174053.18	данные отсутствуют	данные отсутствуют
903	416662.1	2174053.11	данные отсутствуют	данные отсутствуют
904	416679.12	2174053.07	данные отсутствуют	данные отсутствуют
905	416687.89	2174049.02	данные отсутствуют	данные отсутствуют
906	416690.06	2174040.77	данные отсутствуют	данные отсутствуют
907	416689.29	2174026.49	данные отсутствуют	данные отсутствуют
908	416682.47	2174010.96	данные отсутствуют	данные отсутствуют
909	416661.9	2173985.2	данные отсутствуют	данные отсутствуют
910	416647.74	2173965.48	данные отсутствуют	данные отсутствуют
911	416640.2	2173952.69	данные отсутствуют	данные отсутствуют
912	416636.68	2173937.69	данные отсутствуют	данные отсутствуют
913	416630.58	2173920.69	данные отсутствуют	данные отсутствуют
914	416612.77	2173899.7	данные отсутствуют	данные отсутствуют
915	416597.17	2173887.47	данные отсутствуют	данные отсутствуют

Государственный регистратор		ФГИС ЕГРН
полное наименование должности	подпись	инициалы, фамилия

М.П.

<b>Земельный участок</b>			
(вид объекта недвижимости)			
Лист № __ Раздела <b>3.2</b>	Всего листов раздела <b>3.2</b> : __	Всего разделов: __	Всего листов выписки: __
<b>11.11.2022 № 99/2022/504966956</b>			
Кадастровый номер:		<b>47:14:0000000:39110</b>	

Сведения о характерных точках границы земельного участка				
Система координат: Местная 167				
Зона №				
Номер точки	Координаты		Описание закрепления на местности	Средняя квадратическая погрешность определения координат характерных точек границ земельного участка, м
	X	Y		
1	2	3	4	5
916	416570.47	2173881.99	данные отсутствуют	данные отсутствуют
917	416548.18	2173882.06	данные отсутствуют	данные отсутствуют
918	416541.51	2173879.54	данные отсутствуют	данные отсутствуют
919	416530.23	2173871.07	данные отсутствуют	данные отсутствуют
920	416513.13	2173835.29	данные отсутствуют	данные отсутствуют
921	416471.16	2173779.13	данные отсутствуют	данные отсутствуют
922	416449.74	2173763.81	данные отсутствуют	данные отсутствуют
923	416439.64	2173763.14	данные отсутствуют	данные отсутствуют
924	416431.15	2173764.78	данные отсутствуют	данные отсутствуют
925	416418.31	2173776.77	данные отсутствуют	данные отсутствуют
926	416409.81	2173777.7	данные отсутствуют	данные отсутствуют
927	416391.89	2173775.23	данные отсутствуют	данные отсутствуют
928	416384.31	2173775.94	данные отсутствуют	данные отсутствуют
929	416366.45	2173793.23	данные отсутствуют	данные отсутствуют
930	416355.44	2173800.84	данные отсутствуют	данные отсутствуют

Государственный регистратор		ФГИС ЕГРН
полное наименование должности	подпись	инициалы, фамилия

М.П.



<b>Земельный участок</b>			
(вид объекта недвижимости)			
Лист № __ Раздела <b>3.2</b>	Всего листов раздела <b>3.2</b> : __	Всего разделов: __	Всего листов выписки: __
<b>11.11.2022 № 99/2022/504966956</b>			
Кадастровый номер:		<b>47:14:0000000:39110</b>	

Сведения о характерных точках границы земельного участка				
Система координат: Местная 167				
Зона №				
Номер точки	Координаты		Описание закрепления на местности	Средняя квадратическая погрешность определения координат характерных точек границ земельного участка, м
	X	Y		
1	2	3	4	5
931	416346.02	2173800.87	данные отсутствуют	данные отсутствуют
932	416333.15	2173794.93	данные отсутствуют	данные отсутствуют
933	416314.28	2173785.58	данные отсутствуют	данные отсутствуют
934	416312.64	2173774.55	данные отсутствуют	данные отсутствуют
935	416312.61	2173766.05	данные отсутствуют	данные отсутствуют
936	416314.19	2173753.18	данные отсутствуют	данные отсутствуют
937	416319	2173746.56	данные отсутствуют	данные отсутствуют
938	416326.47	2173747.82	данные отсутствуют	данные отсутствуют
939	416330.32	2173725.26	данные отсутствуют	данные отсутствуют
940	416335.44	2173718.21	данные отсутствуют	данные отсутствуют
941	416346.46	2173716.56	данные отсутствуют	данные отсутствуют
942	416361.89	2173727.54	данные отсутствуют	данные отсутствуют
943	416386.7	2173728.39	данные отсутствуют	данные отсутствуют
944	416402.78	2173728.34	данные отсутствуют	данные отсутствуют
945	416414.71	2173721.41	данные отсутствуют	данные отсутствуют

Государственный регистратор		ФГИС ЕГРН
полное наименование должности	подпись	инициалы, фамилия

М.П.

<b>Земельный участок</b>			
(вид объекта недвижимости)			
Лист № __ Раздела <b>3.2</b>	Всего листов раздела <b>3.2</b> : __	Всего разделов: __	Всего листов выписки: __
<b>11.11.2022 № 99/2022/504966956</b>			
Кадастровый номер:		<b>47:14:0000000:39110</b>	

Сведения о характерных точках границы земельного участка				
Система координат: Местная 167				
Зона №				
Номер точки	Координаты		Описание закрепления на местности	Средняя квадратическая погрешность определения координат характерных точек границ земельного участка, м
	X	Y		
1	2	3	4	5
946	416414.68	2173712	данные отсутствуют	данные отсутствуют
947	416413.05	2173703.5	данные отсутствуют	данные отсутствуют
948	416404.51	2173689.05	данные отсутствуют	данные отсутствуют
949	416378.69	2173660.18	данные отсутствуют	данные отсутствуют
950	416351.97	2173623.44	данные отсутствуют	данные отсутствуют
951	416345.18	2173614.03	данные отсутствуют	данные отсутствуют
952	416344.24	2173606.81	данные отсутствуют	данные отсутствуют
953	416343.41	2173597.51	данные отсутствуют	данные отсутствуют
954	416343.37	2173585.57	данные отсутствуют	данные отсутствуют
955	416337.38	2173575.7	данные отсутствуют	данные отсутствуют
956	416306.16	2173548.57	данные отсутствуют	данные отсутствуют
957	416252.42	2173512.43	данные отсутствуют	данные отсутствуют
958	416244.24	2173501.44	данные отсутствуют	данные отсутствуют
959	416244.2	2173488.22	данные отсутствуют	данные отсутствуют
960	416244.18	2173482.71	данные отсутствуют	данные отсутствуют

Государственный регистратор		ФГИС ЕГРН
полное наименование должности	подпись	инициалы, фамилия

М.П.

<b>Земельный участок</b>			
(вид объекта недвижимости)			
Лист № __ Раздела <b>3.2</b>	Всего листов раздела <b>3.2</b> : __	Всего разделов: __	Всего листов выписки: __
<b>11.11.2022 № 99/2022/504966956</b>			
Кадастровый номер:		<b>47:14:0000000:39110</b>	

Сведения о характерных точках границы земельного участка				
Система координат: Местная 167				
Зона №				
Номер точки	Координаты		Описание закрепления на местности	Средняя квадратическая погрешность определения координат характерных точек границ земельного участка, м
	X	Y		
1	2	3	4	5
961	416245.06	2173469.84	данные отсутствуют	данные отсутствуют
962	416248.01	2173456.28	данные отсутствуют	данные отсутствуют
963	416253.82	2173440.42	данные отсутствуют	данные отсутствуют
964	416261.93	2173427.64	данные отсутствуют	данные отсутствуют
965	416284.9	2173386.78	данные отсутствуют	данные отсутствуют
966	416300.94	2173354.25	данные отсутствуют	данные отсутствуют
967	416318.24	2173311.21	данные отсутствуют	данные отсутствуют
968	416324.88	2173291.05	данные отсутствуют	данные отсутствуют
969	416345.62	2173246.55	данные отсутствуют	данные отсутствуют
970	416361.68	2173216.2	данные отсутствуют	данные отсутствуют
971	416363.08	2173200.6	данные отсутствуют	данные отсутствуют
972	416359.6	2173189.9	данные отсутствуют	данные отсутствуют
973	416356.34	2173184.93	данные отсутствуют	данные отсутствуют
974	416358.35	2173182.62	данные отсутствуют	данные отсутствуют
975	416371.28	2173167.79	данные отсутствуют	данные отсутствуют

Государственный регистратор		ФГИС ЕГРН
полное наименование должности	подпись	инициалы, фамилия

М.П.

<b>Земельный участок</b>			
(вид объекта недвижимости)			
Лист № __ Раздела <b>3.2</b>	Всего листов раздела <b>3.2</b> : __	Всего разделов: __	Всего листов выписки: __
<b>11.11.2022 № 99/2022/504966956</b>			
Кадастровый номер:		<b>47:14:0000000:39110</b>	

Сведения о характерных точках границы земельного участка				
Система координат: Местная 167				
Зона №				
Номер точки	Координаты		Описание закрепления на местности	Средняя квадратическая погрешность определения координат характерных точек границ земельного участка, м
	X	Y		
1	2	3	4	5
976	416355.21	2173150.19	данные отсутствуют	данные отсутствуют
977	416358.2	2173147.46	данные отсутствуют	данные отсутствуют
978	416367.63	2173143.44	данные отсутствуют	данные отсутствуют
979	416371.64	2173150.87	данные отсутствуют	данные отсутствуют
980	416381.1	2173159.56	данные отсутствуют	данные отсутствуют
981	416688.34	2174300.27	данные отсутствуют	данные отсутствуют
982	416694.31	2174297.23	данные отсутствуют	данные отсутствуют
983	416695.72	2174286.09	данные отсутствуют	данные отсутствуют
984	416694.87	2174276.81	данные отсутствуют	данные отсутствуют
985	416696.79	2174272.67	данные отсутствуют	данные отсутствуют
986	416700.75	2174270.74	данные отсутствуют	данные отсутствуют
987	416702.06	2174267.79	данные отсутствуют	данные отсутствуют
988	416701.56	2174264.92	данные отсутствуют	данные отсутствуют
989	416676.39	2174247.9	данные отсутствуют	данные отсутствуют
990	416660.45	2174229.18	данные отсутствуют	данные отсутствуют

Государственный регистратор		ФГИС ЕГРН
полное наименование должности	подпись	инициалы, фамилия

М.П.

<b>Земельный участок</b>			
(вид объекта недвижимости)			
Лист № __ Раздела <b>3.2</b>	Всего листов раздела <b>3.2</b> : __	Всего разделов: __	Всего листов выписки: __
<b>11.11.2022 № 99/2022/504966956</b>			
Кадастровый номер:		<b>47:14:0000000:39110</b>	

Сведения о характерных точках границы земельного участка				
Система координат: Местная 167				
Зона №				
Номер точки	Координаты		Описание закрепления на местности	Средняя квадратическая погрешность определения координат характерных точек границ земельного участка, м
	X	Y		
1	2	3	4	5
991	416634.66	2174208.53	данные отсутствуют	данные отсутствуют
992	416623.46	2174204.77	данные отсутствуют	данные отсутствуют
993	416612.88	2174210.11	данные отсутствуют	данные отсутствуют
994	416610.2	2174222.97	данные отсутствуют	данные отсутствуют
995	416611.3	2174239.47	данные отсутствуют	данные отсутствуют
996	416624.41	2174254.29	данные отсутствуют	данные отсутствуют
997	416639.21	2174263.33	данные отсутствуют	данные отсутствуют
998	416656.17	2174276.73	данные отсутствуют	данные отсутствуют
999	416665.71	2174288.86	данные отсутствуют	данные отсутствуют
1000	416677.76	2174299.27	данные отсутствуют	данные отсутствуют
1001	416766.97	2174195.75	данные отсутствуют	данные отсутствуют
1002	416775.02	2174193.06	данные отсутствуют	данные отсутствуют
1003	416776.77	2174182.53	данные отсутствуют	данные отсутствуют
1004	416772.92	2174168.46	данные отсутствуют	данные отсутствуют
1005	416764.64	2174158.4	данные отсутствуют	данные отсутствуют

Государственный регистратор		ФГИС ЕГРН
полное наименование должности	подпись	инициалы, фамилия

М.П.

<b>Земельный участок</b>			
(вид объекта недвижимости)			
Лист № __ Раздела <b>3.2</b>	Всего листов раздела <b>3.2</b> : __	Всего разделов: __	Всего листов выписки: __
<b>11.11.2022 № 99/2022/504966956</b>			
Кадастровый номер:		<b>47:14:0000000:39110</b>	

Сведения о характерных точках границы земельного участка				
Система координат: Местная 167				
Зона №				
Номер точки	Координаты		Описание закрепления на местности	Средняя квадратическая погрешность определения координат характерных точек границ земельного участка, м
	X	Y		
1	2	3	4	5
1006	416752.49	2174145.88	данные отсутствуют	данные отсутствуют
1007	416743.96	2174133.4	данные отсутствуют	данные отсутствуют
1008	416740.99	2174119.08	данные отсутствуют	данные отсутствуют
1009	416738.11	2174110.14	данные отсутствуют	данные отсутствуют
1010	416732.89	2174102.11	данные отсутствуют	данные отсутствуют
1011	416724.63	2174096.54	данные отсутствуют	данные отсутствуют
1012	416713.65	2174094.29	данные отсутствуют	данные отсутствуют
1013	416708.27	2174098.37	данные отсутствуют	данные отсутствуют
1014	416708.57	2174116.69	данные отсутствуют	данные отсутствуют
1015	416710.83	2174131.03	данные отсутствуют	данные отсутствуют
1016	416716.88	2174139.76	данные отсутствуют	данные отсутствуют
1017	416725.48	2174150.2	данные отсутствуют	данные отсутствуют
1018	416729.07	2174163.21	данные отсутствуют	данные отсутствуют
1019	416734.06	2174178.85	данные отсутствуют	данные отсутствуют
1020	416745.97	2174190.24	данные отсутствуют	данные отсутствуют

Государственный регистратор		ФГИС ЕГРН
полное наименование должности	подпись	инициалы, фамилия

М.П.

<b>Земельный участок</b>			
(вид объекта недвижимости)			
Лист № __ Раздела <b>3.2</b>	Всего листов раздела <b>3.2</b> : __	Всего разделов: __	Всего листов выписки: __
<b>11.11.2022 № 99/2022/504966956</b>			
Кадастровый номер:		<b>47:14:0000000:39110</b>	

Сведения о характерных точках границы земельного участка				
Система координат: Местная 167				
Зона №				
Номер точки	Координаты		Описание закрепления на местности	Средняя квадратическая погрешность определения координат характерных точек границ земельного участка, м
	X	Y		
1	2	3	4	5
1021	416755.81	2174195.35	данные отсутствуют	данные отсутствуют
1022	413159.36	2145972	данные отсутствуют	данные отсутствуют
1023	413143.57	2145955.53	данные отсутствуют	данные отсутствуют
1024	412997.6	2145756.95	данные отсутствуют	данные отсутствуют
1025	412704	2145869.51	данные отсутствуют	данные отсутствуют
1026	412716.24	2145852	данные отсутствуют	данные отсутствуют
1027	412726.58	2145847.71	данные отсутствуют	данные отсутствуют
1028	412756.92	2145726.86	данные отсутствуют	данные отсутствуют
1029	412834.84	2145602.13	данные отсутствуют	данные отсутствуют
1030	412992.33	2145700.93	данные отсутствуют	данные отсутствуют
1031	413044.3	2145732.37	данные отсутствуют	данные отсутствуют
1032	413078.99	2145743.05	данные отсутствуют	данные отсутствуют
1033	413088.17	2145751.29	данные отсутствуют	данные отсутствуют
1034	413108.57	2145770.44	данные отсутствуют	данные отсутствуют
1035	413127.32	2145797.34	данные отсутствуют	данные отсутствуют

Государственный регистратор		ФГИС ЕГРН
полное наименование должности	подпись	инициалы, фамилия

М.П.

<b>Земельный участок</b>			
(вид объекта недвижимости)			
Лист № __ Раздела <b>3.2</b>	Всего листов раздела <b>3.2</b> : __	Всего разделов: __	Всего листов выписки: __
<b>11.11.2022 № 99/2022/504966956</b>			
Кадастровый номер:		<b>47:14:0000000:39110</b>	

Сведения о характерных точках границы земельного участка				
Система координат: Местная 167				
Зона №				
Номер точки	Координаты		Описание закрепления на местности	Средняя квадратическая погрешность определения координат характерных точек границ земельного участка, м
	X	Y		
1	2	3	4	5
1036	413150.55	2145821.39	данные отсутствуют	данные отсутствуют
1037	413200.19	2145846.66	данные отсутствуют	данные отсутствуют
1038	413246.73	2145863.95	данные отсутствуют	данные отсутствуют
1039	416754.23	2163136.58	данные отсутствуют	данные отсутствуют
1040	416742.75	2163136.23	данные отсутствуют	данные отсутствуют
1041	416728.18	2163127.35	данные отсутствуют	данные отсутствуют
1042	416717.46	2163124.03	данные отсутствуют	данные отсутствуют
1043	416708.2	2163123.61	данные отсутствуют	данные отсутствуют
1044	416700.47	2163124.65	данные отсутствуют	данные отсутствуют
1045	416691.12	2163126.39	данные отсутствуют	данные отсутствуют
1046	416684.74	2163126.11	данные отсутствуют	данные отсутствуют
1047	416682.3	2163124.93	данные отсутствуют	данные отсутствуют
1048	416680.87	2163116.98	данные отсутствуют	данные отсутствуют
1049	416681.83	2163112.95	данные отсутствуют	данные отсутствуют
1050	416682.48	2163106.42	данные отсутствуют	данные отсутствуют

Государственный регистратор		ФГИС ЕГРН
полное наименование должности	подпись	инициалы, фамилия

М.П.



<b>Земельный участок</b>			
(вид объекта недвижимости)			
Лист № ___ Раздела <b>3.2</b>	Всего листов раздела <b>3.2</b> : ___	Всего разделов: ___	Всего листов выписки: ___
<b>11.11.2022 № 99/2022/504966956</b>			
Кадастровый номер:		<b>47:14:0000000:39110</b>	

Сведения о характерных точках границы земельного участка				
Система координат: Местная 167				
Зона №				
Номер точки	Координаты		Описание закрепления на местности	Средняя квадратическая погрешность определения координат характерных точек границ земельного участка, м
	X	Y		
1	2	3	4	5
1051	416680.8	2163096.72	данные отсутствуют	данные отсутствуют
1052	416678.44	2163081.36	данные отсутствуют	данные отсутствуют
1053	416678.89	2163071.4	данные отсутствуют	данные отсутствуют
1054	416675.62	2163058.23	данные отсутствуют	данные отсутствуют
1055	416675.75	2163045.1	данные отсутствуют	данные отсутствуют
1056	416676.52	2163030.22	данные отсутствуют	данные отсутствуют
1057	416677.58	2163010.85	данные отсутствуют	данные отсутствуют
1058	416677.1	2162993	данные отсутствуют	данные отсутствуют
1059	416671.63	2162975.45	данные отсутствуют	данные отсутствуют
1060	416665.69	2162962.34	данные отсутствуют	данные отсутствуют
1061	416663.2	2162955.24	данные отсутствуют	данные отсутствуют
1062	416661.98	2162948.44	данные отсутствуют	данные отсутствуют
1063	416664.86	2162944.56	данные отсутствуют	данные отсутствуют
1064	416670.37	2162940.67	данные отсутствуют	данные отсутствуют
1065	416671.64	2162936.6	данные отсутствуют	данные отсутствуют

Государственный регистратор		ФГИС ЕГРН
полное наименование должности	подпись	инициалы, фамилия

М.П.

<b>Земельный участок</b>			
(вид объекта недвижимости)			
Лист № __ Раздела <b>3.2</b>	Всего листов раздела <b>3.2</b> : __	Всего разделов: __	Всего листов выписки: __
<b>11.11.2022 № 99/2022/504966956</b>			
Кадастровый номер:		<b>47:14:0000000:39110</b>	

Сведения о характерных точках границы земельного участка				
Система координат: Местная 167				
Зона №				
Номер точки	Координаты		Описание закрепления на местности	Средняя квадратическая погрешность определения координат характерных точек границ земельного участка, м
	X	Y		
1	2	3	4	5
1066	416672.93	2162930.08	данные отсутствуют	данные отсутствуют
1067	416669.38	2162919	данные отсутствуют	данные отсутствуют
1068	416662.3	2162904.56	данные отсутствуют	данные отсутствуют
1069	416650.84	2162886.73	данные отсутствуют	данные отсутствуют
1070	416644.32	2162867.79	данные отсутствуют	данные отсутствуют
1071	416644.94	2162854.19	данные отсутствуют	данные отсутствуют
1072	416646.7	2162845.18	данные отсутствуют	данные отсутствуют
1073	416646.23	2162836.46	данные отсутствуют	данные отсутствуют
1074	416638.99	2162825.68	данные отсутствуют	данные отсутствуют
1075	416621.49	2162819.01	данные отсутствуют	данные отсутствуют
1076	416598.83	2162817.98	данные отсутствуют	данные отсутствуют
1077	416589.02	2162823.43	данные отсутствуют	данные отсутствуют
1078	416587.37	2162829.74	данные отсутствуют	данные отсутствуют
1079	416587.4	2162837.48	данные отсутствуют	данные отсутствуют
1080	416597.86	2162847.51	данные отсутствуют	данные отсутствуют

Государственный регистратор		ФГИС ЕГРН
полное наименование должности	подпись	инициалы, фамилия

М.П.

<b>Земельный участок</b>			
(вид объекта недвижимости)			
Лист № __ Раздела <b>3.2</b>	Всего листов раздела <b>3.2</b> : __	Всего разделов: __	Всего листов выписки: __
<b>11.11.2022 № 99/2022/504966956</b>			
Кадастровый номер:		<b>47:14:0000000:39110</b>	

Сведения о характерных точках границы земельного участка				
Система координат: Местная 167				
Зона №				
Номер точки	Координаты		Описание закрепления на местности	Средняя квадратическая погрешность определения координат характерных точек границ земельного участка, м
	X	Y		
1	2	3	4	5
1081	416604.85	2162856.05	данные отсутствуют	данные отсутствуют
1082	416604.48	2162864.14	данные отсутствуют	данные отсутствуют
1083	416604.45	2162875.55	данные отсутствуют	данные отсутствуют
1084	416609.65	2162890.88	данные отсутствуют	данные отсутствуют
1085	416633.89	2162919.23	данные отсутствуют	данные отсутствуют
1086	416639.69	2162932.26	данные отсутствуют	данные отсутствуют
1087	416639.93	2162945.89	данные отсутствуют	данные отсутствуют
1088	416637.58	2162957.2	данные отсутствуют	данные отсутствуют
1089	416636.98	2162970.43	данные отсутствуют	данные отсутствуют
1090	416643.1	2162995.25	данные отсутствуют	данные отсутствуют
1091	416643.6	2163016.76	данные отсутствуют	данные отсутствуют
1092	416645.9	2163029.74	данные отсутствуют	данные отсутствуют
1093	416640.53	2163034.62	данные отсутствуют	данные отсутствуют
1094	416628.3	2163032	данные отсутствуют	данные отсутствуют
1095	416528.26	2163018.05	данные отсутствуют	данные отсутствуют

Государственный регистратор		ФГИС ЕГРН
полное наименование должности	подпись	инициалы, фамилия

М.П.

<b>Земельный участок</b>			
(вид объекта недвижимости)			
Лист № __ Раздела <b>3.2</b>	Всего листов раздела <b>3.2</b> : __	Всего разделов: __	Всего листов выписки: __
<b>11.11.2022 № 99/2022/504966956</b>			
Кадастровый номер:		<b>47:14:0000000:39110</b>	

Сведения о характерных точках границы земельного участка				
Система координат: Местная 167				
Зона №				
Номер точки	Координаты		Описание закрепления на местности	Средняя квадратическая погрешность определения координат характерных точек границ земельного участка, м
	X	Y		
1	2	3	4	5
1096	416526.05	2163015.98	данные отсутствуют	данные отсутствуют
1097	416513.02	2162992.07	данные отсутствуют	данные отсутствуют
1098	416502.2	2162970.71	данные отсутствуют	данные отсутствуют
1099	416488.79	2162944.08	данные отсутствуют	данные отсутствуют
1100	416488.8	2162907.9	данные отсутствуют	данные отсутствуют
1101	416503.3	2162807.03	данные отсутствуют	данные отсутствуют
1102	416504.13	2162789	данные отсутствуют	данные отсутствуют
1103	416505.51	2162768.44	данные отсутствуют	данные отсутствуют
1104	416509.2	2162753.56	данные отсутствуют	данные отсутствуют
1105	416523.55	2162730.92	данные отсутствуют	данные отсутствуют
1106	416554.6	2162682.07	данные отсутствуют	данные отсутствуют
1107	416618.56	2162574.19	данные отсутствуют	данные отсутствуют
1108	417223.34	2162837.07	данные отсутствуют	данные отсутствуют
1109	417529.36	2162961.1	данные отсутствуют	данные отсутствуют
1110	417559.29	2162973.18	данные отсутствуют	данные отсутствуют

Государственный регистратор		ФГИС ЕГРН
полное наименование должности	подпись	инициалы, фамилия

М.П.

<b>Земельный участок</b>			
(вид объекта недвижимости)			
Лист № __ Раздела <b>3.2</b>	Всего листов раздела <b>3.2</b> : __	Всего разделов: __	Всего листов выписки: __
<b>11.11.2022 № 99/2022/504966956</b>			
Кадастровый номер:		<b>47:14:0000000:39110</b>	

Сведения о характерных точках границы земельного участка				
Система координат: Местная 167				
Зона №				
Номер точки	Координаты		Описание закрепления на местности	Средняя квадратическая погрешность определения координат характерных точек границ земельного участка, м
	X	Y		
1	2	3	4	5
1111	417549.89	2162981.99	данные отсутствуют	данные отсутствуют
1112	417535.34	2162989.14	данные отсутствуют	данные отсутствуют
1113	417509.28	2162993.98	данные отсутствуют	данные отсутствуют
1114	417485.06	2162995.98	данные отсутствуют	данные отсутствуют
1115	417450.01	2162998.23	данные отсутствуют	данные отсутствуют
1116	417414.56	2163004.83	данные отсутствуют	данные отсутствуют
1117	417391.5	2163008.97	данные отсутствуют	данные отсутствуют
1118	417369.26	2163012.74	данные отсутствуют	данные отсутствуют
1119	417347.94	2163014.54	данные отсутствуют	данные отсутствуют
1120	417330.22	2163021.04	данные отсутствуют	данные отсутствуют
1121	417318.88	2163027.8	данные отсутствуют	данные отсутствуют
1122	417313.72	2163029.31	данные отсутствуют	данные отсутствуют
1123	417310.32	2163029.16	данные отсутствуют	данные отсутствуют
1124	417307.11	2163026.48	данные отсутствуют	данные отсутствуют
1125	417306.99	2163020.95	данные отсутствуют	данные отсутствуют

Государственный регистратор		ФГИС ЕГРН
полное наименование должности	подпись	инициалы, фамилия

М.П.

<b>Земельный участок</b>			
(вид объекта недвижимости)			
Лист № __ Раздела <b>3.2</b>	Всего листов раздела <b>3.2</b> : __	Всего разделов: __	Всего листов выписки: __
<b>11.11.2022 № 99/2022/504966956</b>			
Кадастровый номер:		<b>47:14:0000000:39110</b>	

Сведения о характерных точках границы земельного участка				
Система координат: Местная 167				
Зона №				
Номер точки	Координаты		Описание закрепления на местности	Средняя квадратическая погрешность определения координат характерных точек границ земельного участка, м
	X	Y		
1	2	3	4	5
1126	417307.95	2163012.35	данные отсутствуют	данные отсутствуют
1127	417311.87	2162999.52	данные отсутствуют	данные отсутствуют
1128	417315.6	2162991.04	данные отсутствуют	данные отсутствуют
1129	417318.37	2162982.88	данные отсутствуют	данные отсутствуют
1130	417318.02	2162977.57	данные отсутствуют	данные отсутствуют
1131	417314.74	2162971.48	данные отсутствуют	данные отсутствуют
1132	417307.65	2162967.65	данные отсутствуют	данные отсутствуют
1133	417280.57	2162964.25	данные отсутствуют	данные отсутствуют
1134	417269.37	2162964.53	данные отсутствуют	данные отсутствуют
1135	417267.88	2162971.53	данные отсутствуют	данные отсутствуют
1136	417267.63	2162977.03	данные отсутствуют	данные отсутствуют
1137	417271.88	2162987.47	данные отсутствуют	данные отсутствуют
1138	417279.21	2163003.77	данные отсутствуют	данные отсутствуют
1139	417279.74	2163009.48	данные отсутствуют	данные отсутствуют
1140	417278.7	2163015.15	данные отсутствуют	данные отсутствуют

Государственный регистратор		ФГИС ЕГРН
полное наименование должности	подпись	инициалы, фамилия

М.П.

<b>Земельный участок</b>			
(вид объекта недвижимости)			
Лист № __ Раздела <b>3.2</b>	Всего листов раздела <b>3.2</b> : __	Всего разделов: __	Всего листов выписки: __
<b>11.11.2022 № 99/2022/504966956</b>			
Кадастровый номер:		<b>47:14:0000000:39110</b>	

Сведения о характерных точках границы земельного участка				
Система координат: Местная 167				
Зона №				
Номер точки	Координаты		Описание закрепления на местности	Средняя квадратическая погрешность определения координат характерных точек границ земельного участка, м
	X	Y		
1	2	3	4	5
1141	417275.97	2163018.96	данные отсутствуют	данные отсутствуют
1142	417271.39	2163024.27	данные отсутствуют	данные отсутствуют
1143	417268.68	2163027.71	данные отсутствуют	данные отсутствуют
1144	417268.29	2163031.62	данные отсутствуют	данные отсутствуют
1145	417265.22	2163034.22	данные отсутствуют	данные отсутствуют
1146	417230.86	2163043.28	данные отсутствуют	данные отсутствуют
1147	417201.32	2163050.38	данные отсутствуют	данные отсутствуют
1148	417180.27	2163052.92	данные отсутствуют	данные отсутствуют
1149	417145.35	2163055.65	данные отсутствуют	данные отсутствуют
1150	417123.14	2163060.46	данные отсутствуют	данные отсутствуют
1151	417103.72	2163062.6	данные отсутствуют	данные отсутствуют
1152	417061.35	2163069.61	данные отсутствуют	данные отсутствуют
1153	417035.95	2163072.95	данные отсутствуют	данные отсутствуют
1154	417015.98	2163073.7	данные отсутствуют	данные отсутствуют
1155	416981.83	2163077.42	данные отсутствуют	данные отсутствуют

Государственный регистратор		ФГИС ЕГРН
полное наименование должности	подпись	инициалы, фамилия

М.П.

<b>Земельный участок</b>			
(вид объекта недвижимости)			
Лист № __ Раздела <b>3.2</b>	Всего листов раздела <b>3.2</b> : __	Всего разделов: __	Всего листов выписки: __
<b>11.11.2022 № 99/2022/504966956</b>			
Кадастровый номер:		<b>47:14:0000000:39110</b>	

Сведения о характерных точках границы земельного участка				
Система координат: Местная 167				
Зона №				
Номер точки	Координаты		Описание закрепления на местности	Средняя квадратическая погрешность определения координат характерных точек границ земельного участка, м
	X	Y		
1	2	3	4	5
1156	416962.27	2163081.97	данные отсутствуют	данные отсутствуют
1157	416939.92	2163088.09	данные отсутствуют	данные отсутствуют
1158	416924.22	2163089.15	данные отсутствуют	данные отсутствуют
1159	416905.96	2163090.24	данные отсутствуют	данные отсутствуют
1160	416870.09	2163098.18	данные отсутствуют	данные отсутствуют
1161	416862.21	2163100.6	данные отсутствуют	данные отсутствуют
1162	416850.73	2163104.85	данные отсутствуют	данные отсутствуют
1163	416842.42	2163108.66	данные отсутствуют	данные отсутствуют
1164	416831.33	2163115.54	данные отсутствуют	данные отсутствуют
1165	416823.76	2163116.15	данные отсутствуют	данные отсутствуют
1166	416811.12	2163115.21	данные отсутствуют	данные отсутствуют
1167	416802.59	2163117.04	данные отсутствуют	данные отсутствуют
1168	416772.45	2163129.23	данные отсутствуют	данные отсутствуют
1169	416789.51	2163112.75	данные отсутствуют	данные отсутствуют
1170	416791.48	2163112.41	данные отсутствуют	данные отсутствуют

Государственный регистратор		ФГИС ЕГРН
полное наименование должности	подпись	инициалы, фамилия

М.П.



<b>Земельный участок</b>			
(вид объекта недвижимости)			
Лист № __ Раздела <b>3.2</b>	Всего листов раздела <b>3.2</b> : __	Всего разделов: __	Всего листов выписки: __
<b>11.11.2022 № 99/2022/504966956</b>			
Кадастровый номер:		<b>47:14:0000000:39110</b>	

Сведения о характерных точках границы земельного участка				
Система координат: Местная 167				
Зона №				
Номер точки	Координаты		Описание закрепления на местности	Средняя квадратическая погрешность определения координат характерных точек границ земельного участка, м
	X	Y		
1	2	3	4	5
1171	416791.14	2163110.44	данные отсутствуют	данные отсутствуют
1172	416789.17	2163110.78	данные отсутствуют	данные отсутствуют
1173	417155.53	2163051.26	данные отсутствуют	данные отсутствуют
1174	417157.5	2163050.92	данные отсутствуют	данные отсутствуют
1175	417157.16	2163048.95	данные отсутствуют	данные отсутствуют
1176	417155.19	2163049.29	данные отсутствуют	данные отсутствуют
1177	414108.99	2175352.96	данные отсутствуют	данные отсутствуют
1178	414088.3	2175333.1	данные отсутствуют	данные отсутствуют
1179	414050.93	2175299.49	данные отсутствуют	данные отсутствуют
1180	413994.16	2175253.53	данные отсутствуют	данные отсутствуют
1181	413916.59	2175187.95	данные отсутствуют	данные отсутствуют
1182	413875.69	2175150.8	данные отсутствуют	данные отсутствуют
1183	413784.96	2175066.3	данные отсутствуют	данные отсутствуют
1184	413726.5	2175016.81	данные отсутствуют	данные отсутствуют
1185	413723.9	2175013.56	данные отсутствуют	данные отсутствуют

Государственный регистратор		ФГИС ЕГРН
полное наименование должности	подпись	инициалы, фамилия

М.П.

<b>Земельный участок</b>			
(вид объекта недвижимости)			
Лист № __ Раздела <b>3.2</b>	Всего листов раздела <b>3.2</b> : __	Всего разделов: __	Всего листов выписки: __
<b>11.11.2022 № 99/2022/504966956</b>			
Кадастровый номер:		<b>47:14:0000000:39110</b>	

Сведения о характерных точках границы земельного участка				
Система координат: Местная 167				
Зона №				
Номер точки	Координаты		Описание закрепления на местности	Средняя квадратическая погрешность определения координат характерных точек границ земельного участка, м
	X	Y		
1	2	3	4	5
1186	413723.57	2175009.74	данные отсутствуют	данные отсутствуют
1187	413731.81	2174988.03	данные отсутствуют	данные отсутствуют
1188	413740.54	2174976.33	данные отсутствуют	данные отсутствуют
1189	413747.6	2174972.14	данные отсутствуют	данные отсутствуют
1190	413758.05	2174970.42	данные отсутствуют	данные отсутствуют
1191	413773.9	2174970.38	данные отсутствуют	данные отсутствуют
1192	413864.4	2174993.48	данные отсутствуют	данные отсутствуют
1193	413910.73	2175009.88	данные отсутствуют	данные отсутствуют
1194	413926.85	2175015.58	данные отсутствуют	данные отсутствуют
1195	413942.59	2175018.9	данные отсутствуют	данные отсутствуют
1196	413958.6	2175033.01	данные отсутствуют	данные отсутствуют
1197	413981.09	2175044.63	данные отсутствуют	данные отсутствуют
1198	414009.31	2175054.85	данные отсутствуют	данные отсутствуют
1199	414025.34	2175057.87	данные отсутствуют	данные отсутствуют
1200	414031.91	2175061.4	данные отсутствуют	данные отсутствуют

Государственный регистратор		ФГИС ЕГРН
полное наименование должности	подпись	инициалы, фамилия

М.П.

<b>Земельный участок</b>			
(вид объекта недвижимости)			
Лист № __ Раздела <b>3.2</b>	Всего листов раздела <b>3.2</b> : __	Всего разделов: __	Всего листов выписки: __
<b>11.11.2022 № 99/2022/504966956</b>			
Кадастровый номер:		<b>47:14:0000000:39110</b>	

Сведения о характерных точках границы земельного участка				
Система координат: Местная 167				
Зона №				
Номер точки	Координаты		Описание закрепления на местности	Средняя квадратическая погрешность определения координат характерных точек границ земельного участка, м
	X	Y		
1	2	3	4	5
1201	414033.28	2175064	данные отсутствуют	данные отсутствуют
1202	414031.76	2175070.16	данные отсутствуют	данные отсутствуют
1203	414025.38	2175075.19	данные отсутствуют	данные отсутствуют
1204	414019.26	2175081.19	данные отсутствуют	данные отсутствуют
1205	414015.96	2175085.58	данные отсутствуют	данные отсутствуют
1206	414014.27	2175092.38	данные отсутствуют	данные отсутствуют
1207	414015.58	2175099.59	данные отсутствуют	данные отсутствуют
1208	414018.92	2175106.61	данные отсутствуют	данные отсутствуют
1209	414023.3	2175111.69	данные отсутствуют	данные отсутствуют
1210	414027.69	2175114.93	данные отсутствуют	данные отсутствуют
1211	414028.01	2175115.11	данные отсутствуют	данные отсутствуют
1212	414033.61	2175118.22	данные отсутствуют	данные отсутствуют
1213	414041.31	2175120.82	данные отсутствуют	данные отсутствуют
1214	414045.27	2175123.22	данные отсутствуют	данные отсутствуют
1215	414049.02	2175127.81	данные отсутствуют	данные отсутствуют

Государственный регистратор		ФГИС ЕГРН
полное наименование должности	подпись	инициалы, фамилия

М.П.

<b>Земельный участок</b>			
(вид объекта недвижимости)			
Лист № __ Раздела <b>3.2</b>	Всего листов раздела <b>3.2</b> : __	Всего разделов: __	Всего листов выписки: __
<b>11.11.2022 № 99/2022/504966956</b>			
Кадастровый номер:		<b>47:14:0000000:39110</b>	

Сведения о характерных точках границы земельного участка				
Система координат: Местная 167				
Зона №				
Номер точки	Координаты		Описание закрепления на местности	Средняя квадратическая погрешность определения координат характерных точек границ земельного участка, м
	X	Y		
1	2	3	4	5
1216	414060.72	2175143.57	данные отсутствуют	данные отсутствуют
1217	414069.85	2175153.13	данные отсутствуют	данные отсутствуют
1218	414078.98	2175157.48	данные отсутствуют	данные отсутствуют
1219	414100.55	2175158.21	данные отсутствуют	данные отсутствуют
1220	414116.73	2175158.94	данные отсутствуют	данные отсутствуют
1221	414132.39	2175155.62	данные отсутствуют	данные отсутствуют
1222	414142.66	2175154.58	данные отсутствуют	данные отсутствуют
1223	414151.28	2175150.28	данные отсутствуют	данные отсутствуют
1224	414159.17	2175140.08	данные отсутствуют	данные отсутствуют
1225	414165.6	2175115.47	данные отсутствуют	данные отсутствуют
1226	414165.57	2175102.09	данные отсутствуют	данные отсутствуют
1227	414165.57	2175101.87	данные отсутствуют	данные отсутствуют
1228	414165.54	2175094.06	данные отсутствуют	данные отсутствуют
1229	414166	2175088.74	данные отсутствуют	данные отсутствуют
1230	414165.99	2175083.9	данные отсутствуют	данные отсутствуют

Государственный регистратор		ФГИС ЕГРН
полное наименование должности	подпись	инициалы, фамилия

М.П.

<b>Земельный участок</b>			
(вид объекта недвижимости)			
Лист № __ Раздела <b>3.2</b>	Всего листов раздела <b>3.2</b> : __	Всего разделов: __	Всего листов выписки: __
<b>11.11.2022 № 99/2022/504966956</b>			
Кадастровый номер:		<b>47:14:0000000:39110</b>	

Сведения о характерных точках границы земельного участка				
Система координат: Местная 167				
Зона №				
Номер точки	Координаты		Описание закрепления на местности	Средняя квадратическая погрешность определения координат характерных точек границ земельного участка, м
	X	Y		
1	2	3	4	5
1231	414169.87	2175078.68	данные отсутствуют	данные отсутствуют
1232	414173.9	2175079.5	данные отсутствуют	данные отсутствуют
1233	414190.26	2175101.71	данные отсутствуют	данные отсутствуют
1234	414207.66	2175138.03	данные отсутствуют	данные отсутствуют
1235	414264.53	2175217.43	данные отсутствуют	данные отсутствуют
1236	414284.46	2175242.23	данные отсутствуют	данные отсутствуют
1237	414291.77	2175251.33	данные отсутствуют	данные отсутствуют
1238	414272.51	2175267.63	данные отсутствуют	данные отсутствуют
1239	414248.45	2175287.33	данные отсутствуют	данные отсутствуют
1240	414220.24	2175304.97	данные отсутствуют	данные отсутствуют
1241	414174.81	2175326.54	данные отсутствуют	данные отсутствуют
1242	414143.39	2175340.75	данные отсутствуют	данные отсутствуют
1243	414125.45	2175348.84	данные отсутствуют	данные отсутствуют
1244	414118.57	2175350.56	данные отсутствуют	данные отсутствуют
1245	413990.59	2175117.28	данные отсутствуют	данные отсутствуют

Государственный регистратор		ФГИС ЕГРН
полное наименование должности	подпись	инициалы, фамилия

М.П.

<b>Земельный участок</b>			
(вид объекта недвижимости)			
Лист № __ Раздела <b>3.2</b>	Всего листов раздела <b>3.2</b> : __	Всего разделов: __	Всего листов выписки: __
<b>11.11.2022 № 99/2022/504966956</b>			
Кадастровый номер:		<b>47:14:0000000:39110</b>	

Сведения о характерных точках границы земельного участка				
Система координат: Местная 167				
Зона №				
Номер точки	Координаты		Описание закрепления на местности	Средняя квадратическая погрешность определения координат характерных точек границ земельного участка, м
	X	Y		
1	2	3	4	5
1246	414000.19	2175112.97	данные отсутствуют	данные отсутствуют
1247	414000.17	2175105.22	данные отсутствуют	данные отсутствуют
1248	413991.95	2175096.82	данные отсутствуют	данные отсутствуют
1249	413977.34	2175093.63	данные отсутствуют	данные отсутствуют
1250	413966.18	2175082.23	данные отсутствуют	данные отсутствуют
1251	413966.65	2175068.16	данные отсутствуют	данные отсутствуют
1252	413961.59	2175058.38	данные отсутствуют	данные отсутствуют
1253	413949.83	2175051.49	данные отсутствуют	данные отсутствуют
1254	413927.85	2175047.58	данные отсутствуют	данные отсутствуют
1255	413915.37	2175050.85	данные отсутствуют	данные отсутствуют
1256	413911.42	2175062.22	данные отсутствуют	данные отсутствуют
1257	413924.72	2175083.17	данные отсутствуют	данные отсутствуют
1258	413937.78	2175098.78	данные отсутствуют	данные отсутствуют
1259	413952.4	2175106.19	данные отсутствуют	данные отсутствуют
1260	413964.59	2175105.85	данные отсутствуют	данные отсутствуют

Государственный регистратор		ФГИС ЕГРН
полное наименование должности	подпись	инициалы, фамилия

М.П.

<b>Земельный участок</b>			
(вид объекта недвижимости)			
Лист № __ Раздела <b>3.2</b>	Всего листов раздела <b>3.2</b> : __	Всего разделов: __	Всего листов выписки: __
<b>11.11.2022 № 99/2022/504966956</b>			
Кадастровый номер:		<b>47:14:0000000:39110</b>	

Сведения о характерных точках границы земельного участка				
Система координат: Местная 167				
Зона №				
Номер точки	Координаты		Описание закрепления на местности	Средняя квадратическая погрешность определения координат характерных точек границ земельного участка, м
	X	Y		
1	2	3	4	5
1261	413977.63	2175113.26	данные отсутствуют	данные отсутствуют
1262	414228.06	2175237.36	данные отсутствуют	данные отсутствуют
1263	414236.65	2175235.28	данные отсутствуют	данные отсутствуют
1264	414234.5	2175226.41	данные отсутствуют	данные отсутствуют
1265	414225.62	2175228.66	данные отсутствуют	данные отсутствуют
1266	421240.62	2179509.17	данные отсутствуют	данные отсутствуют
1267	421272.29	2179459.51	данные отсутствуют	данные отсутствуют
1268	421292.22	2179428.04	данные отсутствуют	данные отсутствуют
1269	421275.9	2179417.58	данные отсутствуют	данные отсутствуют
1270	421275.9	2179413.72	данные отсутствуют	данные отсутствуют
1271	421272.28	2179408.39	данные отсутствуют	данные отсутствуют
1272	421263.12	2179399.44	данные отсутствуют	данные отсутствуют
1273	421239.04	2179386.66	данные отсутствуют	данные отсутствуют
1274	421218.16	2179371.53	данные отсутствуют	данные отсутствуют
1275	421210.49	2179365.56	данные отсутствуют	данные отсутствуют

Государственный регистратор		ФГИС ЕГРН
полное наименование должности	подпись	инициалы, фамилия

М.П.

<b>Земельный участок</b>			
(вид объекта недвижимости)			
Лист № __ Раздела <b>3.2</b>	Всего листов раздела <b>3.2</b> : __	Всего разделов: __	Всего листов выписки: __
<b>11.11.2022 № 99/2022/504966956</b>			
Кадастровый номер:		<b>47:14:0000000:39110</b>	

Сведения о характерных точках границы земельного участка				
Система координат: Местная 167				
Зона №				
Номер точки	Координаты		Описание закрепления на местности	Средняя квадратическая погрешность определения координат характерных точек границ земельного участка, м
	X	Y		
1	2	3	4	5
1276	421201.54	2179361.09	данные отсутствуют	данные отсутствуют
1277	421184.28	2179349.79	данные отсутствуют	данные отсутствуют
1278	421161.69	2179330.19	данные отсутствуют	данные отсутствуют
1279	421153.94	2179322.43	данные отсутствуют	данные отсутствуют
1280	421398.55	2179478.6	данные отсутствуют	данные отсутствуют
1281	421413.28	2179498.32	данные отсутствуют	данные отсутствуют
1282	421417.45	2179510.03	данные отсутствуют	данные отсутствуют
1283	421431.87	2179565.77	данные отсутствуют	данные отсутствуют
1284	421368.34	2179608.07	данные отсутствуют	данные отсутствуют
1285	421354.95	2179614.43	данные отсутствуют	данные отсутствуют
1286	421345.15	2179612.73	данные отсутствуют	данные отсутствуют
1287	421338.33	2179607.61	данные отсутствуют	данные отсутствуют
1288	421333	2179595.47	данные отсутствуют	данные отсутствуют
1289	421326.4	2179585.67	данные отсутствуют	данные отсутствуют
1290	421318.09	2179582.04	данные отсутствуют	данные отсутствуют

Государственный регистратор		ФГИС ЕГРН
полное наименование должности	подпись	инициалы, фамилия

М.П.



<b>Земельный участок</b>			
(вид объекта недвижимости)			
Лист № __ Раздела <b>3.2</b>	Всего листов раздела <b>3.2</b> : __	Всего разделов: __	Всего листов выписки: __
<b>11.11.2022 № 99/2022/504966956</b>			
Кадастровый номер:		<b>47:14:0000000:39110</b>	

Сведения о характерных точках границы земельного участка				
Система координат: Местная 167				
Зона №				
Номер точки	Координаты		Описание закрепления на местности	Средняя квадратическая погрешность определения координат характерных точек границ земельного участка, м
	X	Y		
1	2	3	4	5
1291	421296.99	2179573.73	данные отсутствуют	данные отсутствуют
1292	421284.21	2179564.79	данные отсутствуют	данные отсутствуют
1293	421279.73	2179557.11	данные отсутствуют	данные отсутствуют
1294	421277.39	2179548.17	данные отсутствуют	данные отсутствуют
1295	421275.26	2179535.38	данные отсутствуют	данные отсутствуют
1296	421269.29	2179525.58	данные отсутствуют	данные отсутствуют
1297	421260.13	2179515.78	данные отсутствуют	данные отсутствуют
1298	421250.33	2179511.3	данные отсутствуют	данные отсутствуют
1299	421243.73	2179509.17	данные отсутствуют	данные отсутствуют
1300	413143.59	2183466.18	данные отсутствуют	данные отсутствуют
1301	413102.71	2183390.65	данные отсутствуют	данные отсутствуют
1302	413050.07	2183349.56	данные отсутствуют	данные отсутствуют
1303	413048.24	2183335.02	данные отсутствуют	данные отсутствуют
1304	413075.21	2183254.64	данные отсутствуют	данные отсутствуют
1305	413002.37	2183189.7	данные отсутствуют	данные отсутствуют

Государственный регистратор		ФГИС ЕГРН
полное наименование должности	подпись	инициалы, фамилия

М.П.

<b>Земельный участок</b>			
(вид объекта недвижимости)			
Лист № __ Раздела <b>3.2</b>	Всего листов раздела <b>3.2</b> : __	Всего разделов: __	Всего листов выписки: __
<b>11.11.2022 № 99/2022/504966956</b>			
Кадастровый номер:		<b>47:14:0000000:39110</b>	

Сведения о характерных точках границы земельного участка				
Система координат: Местная 167				
Зона №				
Номер точки	Координаты		Описание закрепления на местности	Средняя квадратическая погрешность определения координат характерных точек границ земельного участка, м
	X	Y		
1	2	3	4	5
1306	412993.44	2183169.95	данные отсутствуют	данные отсутствуют
1307	412990.03	2183142.31	данные отсутствуют	данные отсутствуют
1308	412991.02	2183121.13	данные отсутствуют	данные отсутствуют
1309	413009.25	2183128.13	данные отсутствуют	данные отсутствуют
1310	413016.21	2183137.58	данные отсутствуют	данные отсутствуют
1311	413033.61	2183151.36	данные отсутствуют	данные отсутствуют
1312	413059.75	2183168.09	данные отсутствуют	данные отсутствуют
1313	413100.73	2183200.7	данные отсутствуют	данные отсутствуют
1314	413112.42	2183208.69	данные отсутствуют	данные отсутствуют
1315	413176.21	2183267.06	данные отсутствуют	данные отсутствуют
1316	413197.81	2183288.74	данные отсутствуют	данные отсутствуют
1317	413200.89	2183322.27	данные отсутствуют	данные отсутствуют
1318	413195.93	2183344.6	данные отсутствуют	данные отсутствуют
1319	413194.53	2183357.5	данные отсутствуют	данные отсутствуют
1320	413198.52	2183369.45	данные отсутствуют	данные отсутствуют

Государственный регистратор		ФГИС ЕГРН
полное наименование должности	подпись	инициалы, фамилия

М.П.

<b>Земельный участок</b>			
(вид объекта недвижимости)			
Лист № __ Раздела <b>3.2</b>	Всего листов раздела <b>3.2</b> : __	Всего разделов: __	Всего листов выписки: __
<b>11.11.2022 № 99/2022/504966956</b>			
Кадастровый номер:		<b>47:14:0000000:39110</b>	

Сведения о характерных точках границы земельного участка				
Система координат: Местная 167				
Зона №				
Номер точки	Координаты		Описание закрепления на местности	Средняя квадратическая погрешность определения координат характерных точек границ земельного участка, м
	X	Y		
1	2	3	4	5
1321	413203.17	2183385.1	данные отсутствуют	данные отсутствуют
1322	413201.37	2183391.78	данные отсутствуют	данные отсутствуют
1323	413198.36	2183401.27	данные отсутствуют	данные отсутствуют
1324	413191.32	2183403.49	данные отсутствуют	данные отсутствуют
1325	413183.01	2183404.59	данные отсутствуют	данные отсутствуют
1326	413179.06	2183407.68	данные отсутствуют	данные отсутствуют
1327	413179.06	2183414.4	данные отсутствуют	данные отсутствуют
1328	413183.57	2183420.81	данные отсутствуют	данные отсутствуют
1329	413184.12	2183431.41	данные отсутствуют	данные отсутствуют
1330	413180.72	2183442.33	данные отсутствуют	данные отсутствуют
1331	413175.18	2183450.95	данные отсутствуют	данные отсутствуют
1332	413168.46	2183455.93	данные отсутствуют	данные отсутствуют
1333	413159.8	2183461.27	данные отсутствуют	данные отсутствуют
1334	418709.39	2175512.47	данные отсутствуют	данные отсутствуют
1335	418727.07	2175526.31	данные отсутствуют	данные отсутствуют

Государственный регистратор		ФГИС ЕГРН
полное наименование должности	подпись	инициалы, фамилия

М.П.

<b>Земельный участок</b>			
(вид объекта недвижимости)			
Лист № __ Раздела <b>3.2</b>	Всего листов раздела <b>3.2</b> : __	Всего разделов: __	Всего листов выписки: __
<b>11.11.2022 № 99/2022/504966956</b>			
Кадастровый номер:		<b>47:14:0000000:39110</b>	

Сведения о характерных точках границы земельного участка				
Система координат: Местная 167				
Зона №				
Номер точки	Координаты		Описание закрепления на местности	Средняя квадратическая погрешность определения координат характерных точек границ земельного участка, м
	X	Y		
1	2	3	4	5
1336	418785.74	2175590.38	данные отсутствуют	данные отсутствуют
1337	418845.65	2175693.34	данные отсутствуют	данные отсутствуют
1338	418863.6	2175709.18	данные отсутствуют	данные отсутствуют
1339	418885.6	2175727.1	данные отсутствуют	данные отсутствуют
1340	418941.37	2175772.72	данные отсутствуют	данные отсутствуют
1341	418968.38	2175783.26	данные отсутствуют	данные отсутствуют
1342	418984.36	2175789.5	данные отсутствуют	данные отсутствуют
1343	418997.84	2175788.47	данные отсутствуют	данные отсутствуют
1344	419036.27	2175785.53	данные отсутствуют	данные отсутствуют
1345	419099.68	2175771.26	данные отсутствуют	данные отсутствуют
1346	419108.21	2175769.2	данные отсутствуют	данные отсутствуют
1347	419148.23	2175767.43	данные отсутствуют	данные отсутствуют
1348	419212.08	2175785.4	данные отсутствуют	данные отсутствуют
1349	419251.4	2175797.31	данные отсутствуют	данные отсутствуют
1350	419262.21	2175805.14	данные отсутствуют	данные отсутствуют

Государственный регистратор		ФГИС ЕГРН
полное наименование должности	подпись	инициалы, фамилия

М.П.

<b>Земельный участок</b>			
(вид объекта недвижимости)			
Лист № __ Раздела <b>3.2</b>	Всего листов раздела <b>3.2</b> : __	Всего разделов: __	Всего листов выписки: __
<b>11.11.2022 № 99/2022/504966956</b>			
Кадастровый номер:		<b>47:14:0000000:39110</b>	

Сведения о характерных точках границы земельного участка				
Система координат: Местная 167				
Зона №				
Номер точки	Координаты		Описание закрепления на местности	Средняя квадратическая погрешность определения координат характерных точек границ земельного участка, м
	X	Y		
1	2	3	4	5
1351	419303.19	2175834.81	данные отсутствуют	данные отсутствуют
1352	419331.9	2175870.1	данные отсутствуют	данные отсутствуют
1353	419361.37	2175906.31	данные отсутствуют	данные отсутствуют
1354	419412	2175944.28	данные отсутствуют	данные отсутствуют
1355	419436.04	2175948.97	данные отсутствуют	данные отсутствуют
1356	419465.13	2175962.74	данные отсутствуют	данные отсутствуют
1357	419482.84	2175971.12	данные отсутствуют	данные отсутствуют
1358	419534.53	2176005.82	данные отсутствуют	данные отсутствуют
1359	419563.22	2176028.19	данные отсутствуют	данные отсутствуют
1360	419582.96	2176027.86	данные отсутствуют	данные отсутствуют
1361	419599.36	2176034.76	данные отсутствуют	данные отсутствуют
1362	419608.16	2176047.95	данные отсутствуют	данные отсутствуют
1363	419611.88	2176042.56	данные отсутствуют	данные отсутствуют
1364	419630.96	2176057.51	данные отсутствуют	данные отсутствуют
1365	419628.42	2176066.26	данные отсутствуют	данные отсутствуют

Государственный регистратор		ФГИС ЕГРН
полное наименование должности	подпись	инициалы, фамилия

М.П.

<b>Земельный участок</b>			
(вид объекта недвижимости)			
Лист № __ Раздела <b>3.2</b>	Всего листов раздела <b>3.2</b> : __	Всего разделов: __	Всего листов выписки: __
<b>11.11.2022 № 99/2022/504966956</b>			
Кадастровый номер:		<b>47:14:0000000:39110</b>	

Сведения о характерных точках границы земельного участка				
Система координат: Местная 167				
Зона №				
Номер точки	Координаты		Описание закрепления на местности	Средняя квадратическая погрешность определения координат характерных точек границ земельного участка, м
	X	Y		
1	2	3	4	5
1366	419633.61	2176069.98	данные отсутствуют	данные отсутствуют
1367	419659.16	2176081.77	данные отсутствуют	данные отсутствуют
1368	419679.52	2176104.83	данные отсутствуют	данные отсутствуют
1369	419678.97	2176111.74	данные отсутствуют	данные отсутствуют
1370	419675.93	2176118.09	данные отсутствуют	данные отсутствуют
1371	419672.99	2176120.85	данные отсутствуют	данные отсутствуют
1372	419669.57	2176120.85	данные отсутствуют	данные отсутствуют
1373	419667.29	2176118.09	данные отсутствуют	данные отсутствуют
1374	419660.27	2176105.76	данные отсутствуют	данные отсутствуют
1375	419653.53	2176098.73	данные отсутствуют	данные отсутствуют
1376	419644.8	2176093.7	данные отсутствуют	данные отсутствуют
1377	419631.42	2176088.29	данные отсутствуют	данные отсутствуют
1378	419619.74	2176084.97	данные отсутствуют	данные отсутствуют
1379	419610.73	2176079.94	данные отсутствуют	данные отсутствуют
1380	419603.99	2176073.58	данные отсутствуют	данные отсутствуют

Государственный регистратор		ФГИС ЕГРН
полное наименование должности	подпись	инициалы, фамилия

М.П.

<b>Земельный участок</b>			
(вид объекта недвижимости)			
Лист № __ Раздела <b>3.2</b>	Всего листов раздела <b>3.2</b> : __	Всего разделов: __	Всего листов выписки: __
<b>11.11.2022 № 99/2022/504966956</b>			
Кадастровый номер:		<b>47:14:0000000:39110</b>	

Сведения о характерных точках границы земельного участка				
Система координат: Местная 167				
Зона №				
Номер точки	Координаты		Описание закрепления на местности	Средняя квадратическая погрешность определения координат характерных точек границ земельного участка, м
	X	Y		
1	2	3	4	5
1381	419595.06	2176060.68	данные отсутствуют	данные отсутствуют
1382	419583.46	2176043.61	данные отсутствуют	данные отсутствуют
1383	419572.49	2176037.02	данные отсутствуют	данные отсутствуют
1384	419563.67	2176039.17	данные отсутствуют	данные отсутствуют
1385	419541.97	2176030.75	данные отсутствуют	данные отсутствуют
1386	419535.39	2176025.08	данные отсутствуют	данные отсутствуют
1387	419531.08	2176018.43	данные отсутствуют	данные отсутствуют
1388	419528.14	2176010.97	данные отсутствуют	данные отсутствуют
1389	419525.8	2176006.78	данные отсутствуют	данные отсутствуют
1390	419518.53	2176005.36	данные отсутствуют	данные отсутствуют
1391	419513.84	2176003.17	данные отсутствуют	данные отсутствуют
1392	419510.94	2175998.32	данные отсутствуют	данные отсутствуют
1393	419491.66	2175995.38	данные отсутствуют	данные отсутствуют
1394	419488.09	2175995.94	данные отсутствуют	данные отсутствуют
1395	419483.34	2176000.07	данные отсутствуют	данные отсутствуют

Государственный регистратор		ФГИС ЕГРН
полное наименование должности	подпись	инициалы, фамилия

М.П.

<b>Земельный участок</b>			
(вид объекта недвижимости)			
Лист № __ Раздела <b>3.2</b>	Всего листов раздела <b>3.2</b> : __	Всего разделов: __	Всего листов выписки: __
<b>11.11.2022 № 99/2022/504966956</b>			
Кадастровый номер:		<b>47:14:0000000:39110</b>	

Сведения о характерных точках границы земельного участка				
Система координат: Местная 167				
Зона №				
Номер точки	Координаты		Описание закрепления на местности	Средняя квадратическая погрешность определения координат характерных точек границ земельного участка, м
	X	Y		
1	2	3	4	5
1396	419477.6	2176002.23	данные отсутствуют	данные отсутствуют
1397	419473.67	2176001.51	данные отсутствуют	данные отсутствуют
1398	419470.74	2175999.18	данные отсутствуют	данные отсутствуют
1399	419457.27	2176004.02	данные отсутствуют	данные отсутствуют
1400	419456.6	2176006.03	данные отсутствуют	данные отсутствуют
1401	419451.06	2176011.74	данные отсутствуют	данные отсутствуют
1402	419449.03	2176011.89	данные отсутствуют	данные отсутствуют
1403	419446.14	2176020.02	данные отсутствуют	данные отсутствуют
1404	419468.42	2176060.98	данные отсутствуют	данные отсутствуют
1405	419505.99	2176126.06	данные отсутствуют	данные отсутствуют
1406	419509.94	2176135.31	данные отсутствуют	данные отсутствуют
1407	419505.47	2176141.33	данные отсутствуют	данные отсутствуют
1408	419479.82	2176119.83	данные отсутствуют	данные отсутствуют
1409	419474.41	2176088.44	данные отсутствуют	данные отсутствуют
1410	419458.29	2176068.4	данные отсутствуют	данные отсутствуют

Государственный регистратор		ФГИС ЕГРН
полное наименование должности	подпись	инициалы, фамилия

М.П.



<b>Земельный участок</b>			
(вид объекта недвижимости)			
Лист № __ Раздела <b>3.2</b>	Всего листов раздела <b>3.2</b> : __	Всего разделов: __	Всего листов выписки: __
<b>11.11.2022 № 99/2022/504966956</b>			
Кадастровый номер:		<b>47:14:0000000:39110</b>	

Сведения о характерных точках границы земельного участка				
Система координат: Местная 167				
Зона №				
Номер точки	Координаты		Описание закрепления на местности	Средняя квадратическая погрешность определения координат характерных точек границ земельного участка, м
	X	Y		
1	2	3	4	5
1411	419435.96	2176047.89	данные отсутствуют	данные отсутствуют
1412	419411.72	2176046.44	данные отсутствуют	данные отсутствуют
1413	419370.97	2176024.98	данные отсутствуют	данные отсутствуют
1414	419339.4	2176014	данные отсутствуют	данные отсутствуют
1415	419319.24	2176019.19	данные отсутствуют	данные отсутствуют
1416	419304.74	2176011.67	данные отсутствуют	данные отсутствуют
1417	419273.75	2175989	данные отсутствуют	данные отсутствуют
1418	419236.69	2175977.86	данные отсутствуют	данные отсутствуют
1419	419202.41	2175961.54	данные отсутствуют	данные отсутствуют
1420	419153.87	2175942.66	данные отсутствуют	данные отсутствуют
1421	419112.16	2175929.05	данные отсутствуют	данные отсутствуют
1422	419082.34	2175916.13	данные отсутствуют	данные отсутствуют
1423	419024.74	2175891.75	данные отсутствуют	данные отсутствуют
1424	418986.93	2175877.49	данные отсутствуют	данные отсутствуют
1425	418954.49	2175878.44	данные отсутствуют	данные отсутствуют

Государственный регистратор		ФГИС ЕГРН
полное наименование должности	подпись	инициалы, фамилия

М.П.

<b>Земельный участок</b>			
(вид объекта недвижимости)			
Лист № __ Раздела <b>3.2</b>	Всего листов раздела <b>3.2</b> : __	Всего разделов: __	Всего листов выписки: __
<b>11.11.2022 № 99/2022/504966956</b>			
Кадастровый номер:		<b>47:14:0000000:39110</b>	

Сведения о характерных точках границы земельного участка				
Система координат: Местная 167				
Зона №				
Номер точки	Координаты		Описание закрепления на местности	Средняя квадратическая погрешность определения координат характерных точек границ земельного участка, м
	X	Y		
1	2	3	4	5
1426	418921.66	2175869.14	данные отсутствуют	данные отсутствуют
1427	418894.27	2175857.65	данные отсутствуют	данные отсутствуют
1428	418860.27	2175844.42	данные отсутствуют	данные отсутствуют
1429	418817.96	2175828.3	данные отсутствуют	данные отсутствуют
1430	418788.09	2175822.25	данные отсутствуют	данные отсутствуют
1431	418773.49	2175838	данные отсутствуют	данные отсутствуют
1432	418751.39	2175867.15	данные отсутствуют	данные отсутствуют
1433	418710.28	2175930.43	данные отсутствуют	данные отсутствуют
1434	418704.88	2175947.65	данные отсутствуют	данные отсутствуют
1435	418655.45	2175933.64	данные отсутствуют	данные отсутствуют
1436	418656.4	2175926.99	данные отсутствуют	данные отсутствуют
1437	418658.97	2175909.03	данные отсутствуют	данные отсутствуют
1438	418683.64	2175734.84	данные отсутствуют	данные отсутствуют
1439	418705.13	2175637.38	данные отсутствуют	данные отсутствуют
1440	418710.24	2175614.19	данные отсутствуют	данные отсутствуют

Государственный регистратор		ФГИС ЕГРН
полное наименование должности	подпись	инициалы, фамилия

М.П.

<b>Земельный участок</b>			
(вид объекта недвижимости)			
Лист № __ Раздела <b>3.2</b>	Всего листов раздела <b>3.2</b> : __	Всего разделов: __	Всего листов выписки: __
<b>11.11.2022 № 99/2022/504966956</b>			
Кадастровый номер:		<b>47:14:0000000:39110</b>	

Сведения о характерных точках границы земельного участка				
Система координат: Местная 167				
Зона №				
Номер точки	Координаты		Описание закрепления на местности	Средняя квадратическая погрешность определения координат характерных точек границ земельного участка, м
	X	Y		
1	2	3	4	5
1441	418709.44	2175518.62	данные отсутствуют	данные отсутствуют
1442	419239.24	2175912.41	данные отсутствуют	данные отсутствуют
1443	419245.29	2175911.61	данные отсутствуют	данные отсутствуют
1444	419253.74	2175907.62	данные отсутствуют	данные отсутствуют
1445	419262.99	2175903.51	данные отсутствуют	данные отсутствуют
1446	419274.29	2175895.06	данные отсутствуют	данные отсутствуют
1447	419284.68	2175885.01	данные отсутствуют	данные отсутствуют
1448	419289.59	2175876.57	данные отсутствуют	данные отсутствуют
1449	419291.53	2175866.86	данные отсутствуют	данные отсутствуют
1450	419288.79	2175856.81	данные отсутствуют	данные отсутствуют
1451	419284.26	2175849.04	данные отсутствуют	данные отсутствуют
1452	419270.98	2175837.06	данные отсутствуют	данные отсутствуют
1453	419258.54	2175829.07	данные отсутствуют	данные отсутствуют
1454	419244.86	2175821.44	данные отсутствуют	данные отсутствуют
1455	419219.49	2175810.92	данные отсутствуют	данные отсутствуют

Государственный регистратор		ФГИС ЕГРН
полное наименование должности	подпись	инициалы, фамилия

М.П.

<b>Земельный участок</b>			
(вид объекта недвижимости)			
Лист № __ Раздела <b>3.2</b>	Всего листов раздела <b>3.2</b> : __	Всего разделов: __	Всего листов выписки: __
<b>11.11.2022 № 99/2022/504966956</b>			
Кадастровый номер:		<b>47:14:0000000:39110</b>	

Сведения о характерных точках границы земельного участка				
Система координат: Местная 167				
Зона №				
Номер точки	Координаты		Описание закрепления на местности	Средняя квадратическая погрешность определения координат характерных точек границ земельного участка, м
	X	Y		
1	2	3	4	5
1456	419201.5	2175805.06	данные отсутствуют	данные отсутствуют
1457	419187.8	2175799.02	данные отсутствуют	данные отсутствуют
1458	419167.85	2175796.92	данные отсутствуют	данные отсутствуют
1459	419125.47	2175799.64	данные отсутствуют	данные отсутствуют
1460	419104.64	2175799.62	данные отсутствуют	данные отсутствуют
1461	419087.4	2175804.53	данные отсутствуют	данные отсутствуют
1462	419072.91	2175808.52	данные отсутствуют	данные отсутствуют
1463	419064	2175811.38	данные отсутствуют	данные отсутствуют
1464	419065.26	2175817.77	данные отсутствуют	данные отсутствуют
1465	419068	2175827.02	данные отсутствуют	данные отсутствуют
1466	419074.85	2175837.86	данные отсутствуют	данные отсутствуют
1467	419082.5	2175846.43	данные отсутствуют	данные отсутствуют
1468	419089	2175850.76	данные отсутствуют	данные отсутствуют
1469	419097.79	2175852.36	данные отсутствуют	данные отсутствуют
1470	419113.69	2175857.06	данные отсутствуют	данные отсутствуют

Государственный регистратор		ФГИС ЕГРН
полное наименование должности	подпись	инициалы, фамилия

М.П.

<b>Земельный участок</b>			
(вид объекта недвижимости)			
Лист № __ Раздела <b>3.2</b>	Всего листов раздела <b>3.2</b> : __	Всего разделов: __	Всего листов выписки: __
<b>11.11.2022 № 99/2022/504966956</b>			
Кадастровый номер:		<b>47:14:0000000:39110</b>	

Сведения о характерных точках границы земельного участка				
Система координат: Местная 167				
Зона №				
Номер точки	Координаты		Описание закрепления на местности	Средняя квадратическая погрешность определения координат характерных точек границ земельного участка, м
	X	Y		
1	2	3	4	5
1471	419141	2175859.83	данные отсутствуют	данные отсутствуют
1472	419174.74	2175870.51	данные отсутствуют	данные отсутствуют
1473	419190.49	2175878.16	данные отсутствуют	данные отсутствуют
1474	419200.54	2175887.07	данные отсутствуют	данные отсутствуют
1475	419218.69	2175902.71	данные отсутствуют	данные отсутствуют
1476	419229.54	2175909.56	данные отсутствуют	данные отсутствуют
1477	415800.9	2172290.48	данные отсутствуют	данные отсутствуют
1478	415794.89	2172287.98	данные отсутствуют	данные отсутствуют
1479	415779.45	2172273.32	данные отсутствуют	данные отсутствуют
1480	415761.08	2172254.17	данные отсутствуют	данные отсутствуют
1481	415765.37	2172234.73	данные отсутствуют	данные отсутствуют
1482	415771.95	2172192.41	данные отсутствуют	данные отсутствуют
1483	415776.74	2172159.89	данные отсутствуют	данные отсутствуют
1484	415777.74	2172145.74	данные отсутствуют	данные отсутствуют
1485	415777.95	2172126.87	данные отсутствуют	данные отсутствуют

Государственный регистратор		ФГИС ЕГРН
полное наименование должности	подпись	инициалы, фамилия

М.П.

<b>Земельный участок</b>			
(вид объекта недвижимости)			
Лист № __ Раздела <b>3.2</b>	Всего листов раздела <b>3.2</b> : __	Всего разделов: __	Всего листов выписки: __
<b>11.11.2022 № 99/2022/504966956</b>			
Кадастровый номер:		<b>47:14:0000000:39110</b>	

Сведения о характерных точках границы земельного участка				
Система координат: Местная 167				
Зона №				
Номер точки	Координаты		Описание закрепления на местности	Средняя квадратическая погрешность определения координат характерных точек границ земельного участка, м
	X	Y		
1	2	3	4	5
1486	415779.45	2172122.01	данные отсутствуют	данные отсутствуют
1487	415783.24	2172121.51	данные отсутствуют	данные отсутствуют
1488	415789.82	2172123.79	данные отсутствуют	данные отсутствуют
1489	415796.39	2172127.37	данные отсутствуют	данные отсутствуют
1490	415803.97	2172133.37	данные отсутствуют	данные отсутствуют
1491	415814.76	2172140.73	данные отсутствуют	данные отсутствуют
1492	415865.73	2172173.76	данные отсутствуют	данные отсутствуют
1493	415872.02	2172179.05	данные отсутствуют	данные отсутствуют
1494	415873.3	2172182.55	данные отсутствуют	данные отсутствуют
1495	415872.02	2172189.62	данные отсутствуют	данные отсутствуют
1496	415866.73	2172202.99	данные отсутствуют	данные отсутствуют
1497	415860.94	2172223.15	данные отсутствуют	данные отсутствуют
1498	415856.15	2172241.3	данные отсутствуют	данные отсутствуют
1499	415853.36	2172259.96	данные отсутствуют	данные отсутствуют
1500	415851.07	2172276.33	данные отсутствуют	данные отсутствуют

Государственный регистратор		ФГИС ЕГРН
полное наименование должности	подпись	инициалы, фамилия

М.П.

<b>Земельный участок</b>			
(вид объекта недвижимости)			
Лист № __ Раздела <b>3.2</b>	Всего листов раздела <b>3.2</b> : __	Всего разделов: __	Всего листов выписки: __
<b>11.11.2022 № 99/2022/504966956</b>			
Кадастровый номер:		<b>47:14:0000000:39110</b>	

Сведения о характерных точках границы земельного участка				
Система координат: Местная 167				
Зона №				
Номер точки	Координаты		Описание закрепления на местности	Средняя квадратическая погрешность определения координат характерных точек границ земельного участка, м
	X	Y		
1	2	3	4	5
1501	415848.86	2172282.4	данные отсутствуют	данные отсутствуют
1502	415845.28	2172285.19	данные отсутствуют	данные отсутствуют
1503	415836.49	2172285.9	данные отсутствуют	данные отсутствуют
1504	415822.12	2172286.41	данные отсутствуют	данные отсутствуют
1505	415813.05	2172288.48	данные отсутствуют	данные отсутствуют
1506	415807.19	2172289.98	данные отсутствуют	данные отсутствуют
1507	412329.21	2146381.86	данные отсутствуют	данные отсутствуют
1508	411948.53	2145485.84	данные отсутствуют	данные отсутствуют
1509	411976.64	2145498.48	данные отсутствуют	данные отсутствуют
1510	412004.08	2145518.22	данные отсутствуют	данные отсутствуют
1511	412042.59	2145576.16	данные отсутствуют	данные отсутствуют
1512	412055.36	2145644.16	данные отсутствуют	данные отсутствуют
1513	412058.89	2145649.27	данные отсутствуют	данные отсутствуют
1514	412079.59	2145679.25	данные отсутствуют	данные отсутствуют
1515	412137.25	2145723.99	данные отсутствуют	данные отсутствуют

Государственный регистратор		ФГИС ЕГРН
полное наименование должности	подпись	инициалы, фамилия

М.П.

<b>Земельный участок</b>			
(вид объекта недвижимости)			
Лист № ___ Раздела <b>3.2</b>	Всего листов раздела <b>3.2</b> : ___	Всего разделов: ___	Всего листов выписки: ___
<b>11.11.2022 № 99/2022/504966956</b>			
Кадастровый номер:		<b>47:14:0000000:39110</b>	

Сведения о характерных точках границы земельного участка				
Система координат: Местная 167				
Зона №				
Номер точки	Координаты		Описание закрепления на местности	Средняя квадратическая погрешность определения координат характерных точек границ земельного участка, м
	X	Y		
1	2	3	4	5
1516	412154.51	2145730.83	данные отсутствуют	данные отсутствуют
1517	412214.06	2145754.44	данные отсутствуют	данные отсутствуют
1518	412227.88	2145784.11	данные отсутствуют	данные отсутствуют
1519	412217.9	2145822.28	данные отсутствуют	данные отсутствуют
1520	412211.78	2145845.67	данные отсутствуют	данные отсутствуют
1521	412221.79	2145933.12	данные отсутствуют	данные отсутствуют
1522	412224.59	2145938.16	данные отсутствуют	данные отсутствуют
1523	412259.9	2146001.86	данные отсутствуют	данные отсутствуют
1524	412320.14	2146090.72	данные отсутствуют	данные отсутствуют
1525	412344.43	2146112.4	данные отсутствуют	данные отсутствуют
1526	412389.1	2146176.62	данные отсутствуют	данные отсутствуют
1527	412409.92	2146197.6	данные отсутствуют	данные отсутствуют
1528	412454.55	2146185.55	данные отсутствуют	данные отсутствуют
1529	412549.52	2146120.22	данные отсутствуют	данные отсутствуют
1530	412581.67	2146212.08	данные отсутствуют	данные отсутствуют

Государственный регистратор		ФГИС ЕГРН
полное наименование должности	подпись	инициалы, фамилия

М.П.



<b>Земельный участок</b>			
(вид объекта недвижимости)			
Лист № __ Раздела <b>3.2</b>	Всего листов раздела <b>3.2</b> : __	Всего разделов: __	Всего листов выписки: __
<b>11.11.2022 № 99/2022/504966956</b>			
Кадастровый номер:		<b>47:14:0000000:39110</b>	

Сведения о характерных точках границы земельного участка				
Система координат: Местная 167				
Зона №				
Номер точки	Координаты		Описание закрепления на местности	Средняя квадратическая погрешность определения координат характерных точек границ земельного участка, м
	X	Y		
1	2	3	4	5
1531	412430.66	2146292.16	данные отсутствуют	данные отсутствуют
1532	412336.32	2146375.72	данные отсутствуют	данные отсутствуют
1533	416809.97	2173741.99	данные отсутствуют	данные отсутствуют
1534	416804.69	2173733.36	данные отсутствуют	данные отсутствуют
1535	416535.17	2173332.25	данные отсутствуют	данные отсутствуют
1536	416451.02	2173205.82	данные отсутствуют	данные отсутствуют
1537	416424.72	2173130.01	данные отсутствуют	данные отсутствуют
1538	416423.84	2173128.15	данные отсутствуют	данные отсутствуют
1539	416425.75	2173126.93	данные отсутствуют	данные отсутствуют
1540	416432.64	2173128.6	данные отсутствуют	данные отсутствуют
1541	416446.97	2173153.25	данные отсутствуют	данные отсутствуют
1542	416484.87	2173191.17	данные отсутствуют	данные отсутствуют
1543	416518.51	2173233.36	данные отсутствуют	данные отсутствуют
1544	416543.34	2173273.94	данные отсутствуют	данные отсутствуют
1545	416567.21	2173310.94	данные отсутствуют	данные отсутствуют

Государственный регистратор		ФГИС ЕГРН
полное наименование должности	подпись	инициалы, фамилия

М.П.

<b>Земельный участок</b>			
(вид объекта недвижимости)			
Лист № ___ Раздела <b>3.2</b>	Всего листов раздела <b>3.2</b> : ___	Всего разделов: ___	Всего листов выписки: ___
<b>11.11.2022 № 99/2022/504966956</b>			
Кадастровый номер:		<b>47:14:0000000:39110</b>	

Сведения о характерных точках границы земельного участка				
Система координат: Местная 167				
Зона №				
Номер точки	Координаты		Описание закрепления на местности	Средняя квадратическая погрешность определения координат характерных точек границ земельного участка, м
	X	Y		
1	2	3	4	5
1546	416578.88	2173322.31	данные отсутствуют	данные отсутствуют
1547	416601.73	2173331.98	данные отсутствуют	данные отсутствуют
1548	416646.06	2173350.87	данные отсутствуют	данные отсутствуют
1549	416676.17	2173366.11	данные отсутствуют	данные отсутствуют
1550	416679.62	2173370.62	данные отсутствуют	данные отсутствуют
1551	416680.58	2173373.6	данные отсутствуют	данные отсутствуют
1552	416677.99	2173379.42	данные отсутствуют	данные отсутствуют
1553	416675.74	2173382.87	данные отсутствуют	данные отсутствуют
1554	416672.2	2173389.53	данные отсутствуют	данные отсутствуют
1555	416672.21	2173394.88	данные отсутствуют	данные отсутствуют
1556	416675.33	2173410.2	данные отсутствуют	данные отсутствуют
1557	416680.25	2173420.4	данные отсутствуют	данные отсутствуют
1558	416705.53	2173451.59	данные отсутствуют	данные отсутствуют
1559	416720.9	2173465.68	данные отсутствуют	данные отсутствуют
1560	416732.91	2173469.2	данные отсутствуют	данные отсутствуют

Государственный регистратор		ФГИС ЕГРН
полное наименование должности	подпись	инициалы, фамилия

М.П.

<b>Земельный участок</b>			
(вид объекта недвижимости)			
Лист № __ Раздела <b>3.2</b>	Всего листов раздела <b>3.2</b> : __	Всего разделов: __	Всего листов выписки: __
<b>11.11.2022 № 99/2022/504966956</b>			
Кадастровый номер:		<b>47:14:0000000:39110</b>	

Сведения о характерных точках границы земельного участка				
Система координат: Местная 167				
Зона №				
Номер точки	Координаты		Описание закрепления на местности	Средняя квадратическая погрешность определения координат характерных точек границ земельного участка, м
	X	Y		
1	2	3	4	5
1561	416746.94	2173470.94	данные отсутствуют	данные отсутствуют
1562	416757.15	2173471.27	данные отсутствуют	данные отсутствуют
1563	416761.57	2173476.61	данные отсутствуют	данные отсутствуют
1564	416765.3	2173486.02	данные отсутствуют	данные отсутствуют
1565	416769.05	2173489.76	данные отсутствуют	данные отсутствуют
1566	416770.66	2173500.37	данные отсутствуют	данные отсутствуют
1567	416772.83	2173506.83	данные отсутствуют	данные отсутствуют
1568	416775.43	2173512.7	данные отсутствуют	данные отсутствуют
1569	416786.1	2173527.46	данные отсутствуют	данные отсутствуют
1570	416796.3	2173534.46	данные отсутствуют	данные отсутствуют
1571	416808.11	2173539.74	данные отсутствуют	данные отсутствуют
1572	416820.32	2173547.59	данные отсутствуют	данные отсутствуют
1573	416830.99	2173562.06	данные отсутствуют	данные отсутствуют
1574	416846.53	2173571.49	данные отсутствуют	данные отсутствуют
1575	416863.03	2173571.45	данные отсутствуют	данные отсутствуют

Государственный регистратор		ФГИС ЕГРН
полное наименование должности	подпись	инициалы, фамилия

М.П.

<b>Земельный участок</b>			
(вид объекта недвижимости)			
Лист № __ Раздела <b>3.2</b>	Всего листов раздела <b>3.2</b> : __	Всего разделов: __	Всего листов выписки: __
<b>11.11.2022 № 99/2022/504966956</b>			
Кадастровый номер:		<b>47:14:0000000:39110</b>	

Сведения о характерных точках границы земельного участка				
Система координат: Местная 167				
Зона №				
Номер точки	Координаты		Описание закрепления на местности	Средняя квадратическая погрешность определения координат характерных точек границ земельного участка, м
	X	Y		
1	2	3	4	5
1576	416872.64	2173569.42	данные отсутствуют	данные отсутствуют
1577	416883.68	2173558.61	данные отсутствуют	данные отсутствуют
1578	416896.56	2173550.67	данные отсутствуют	данные отсутствуют
1579	416902.87	2173550.08	данные отсутствуют	данные отсутствуют
1580	416909.78	2173555.37	данные отсутствуют	данные отсутствуют
1581	416920.7	2173572.69	данные отсутствуют	данные отсутствуют
1582	416918.15	2173580.62	данные отсутствуют	данные отсутствуют
1583	416878.35	2173593.55	данные отсутствуют	данные отсутствуют
1584	416868.82	2173604.06	данные отсутствуют	данные отсутствуют
1585	416863.74	2173618.76	данные отсутствуют	данные отсутствуют
1586	416864.72	2173634.36	данные отсутствуют	данные отсутствуют
1587	416874.32	2173653.21	данные отсутствуют	данные отсутствуют
1588	416879.47	2173660.19	данные отсутствуют	данные отсутствуют
1589	416888.21	2173697.44	данные отсутствуют	данные отсутствуют
1590	416887.35	2173722.38	данные отсутствуют	данные отсутствуют

Государственный регистратор		ФГИС ЕГРН
полное наименование должности	подпись	инициалы, фамилия

М.П.

<b>Земельный участок</b>			
(вид объекта недвижимости)			
Лист № __ Раздела <b>3.2</b>	Всего листов раздела <b>3.2</b> : __	Всего разделов: __	Всего листов выписки: __
<b>11.11.2022 № 99/2022/504966956</b>			
Кадастровый номер:		<b>47:14:0000000:39110</b>	

Сведения о характерных точках границы земельного участка				
Система координат: Местная 167				
Зона №				
Номер точки	Координаты		Описание закрепления на местности	Средняя квадратическая погрешность определения координат характерных точек границ земельного участка, м
	X	Y		
1	2	3	4	5
1591	416877.12	2173733.6	данные отсутствуют	данные отсутствуют
1592	416864.09	2173733.63	данные отсутствуют	данные отсутствуют
1593	416839.83	2173728.57	данные отсутствуют	данные отсутствуют
1594	416827.03	2173733.74	данные отсутствуют	данные отсутствуют
1595	435139.35	2174713.66	данные отсутствуют	данные отсутствуют
1596	435176.94	2174721.96	данные отсутствуют	данные отсутствуют
1597	435199.1	2174735.41	данные отсутствуют	данные отсутствуют
1598	435209.51	2174747.58	данные отсутствуют	данные отсутствуют
1599	435212.38	2174765.08	данные отсутствуют	данные отсутствуют
1600	435215.72	2174822.18	данные отсутствуют	данные отсутствуют
1601	435219.69	2174872.13	данные отсутствуют	данные отсутствуют
1602	435219.69	2174919.85	данные отсутствуют	данные отсутствуют
1603	435218.24	2174934.65	данные отсутствуют	данные отсутствуют
1604	435217.92	2174951.4	данные отсутствуют	данные отсутствуют
1605	435217.54	2174970.8	данные отсутствуют	данные отсутствуют

Государственный регистратор		ФГИС ЕГРН
полное наименование должности	подпись	инициалы, фамилия

М.П.

<b>Земельный участок</b>			
(вид объекта недвижимости)			
Лист № __ Раздела <b>3.2</b>	Всего листов раздела <b>3.2</b> : __	Всего разделов: __	Всего листов выписки: __
<b>11.11.2022 № 99/2022/504966956</b>			
Кадастровый номер:		<b>47:14:0000000:39110</b>	

Сведения о характерных точках границы земельного участка				
Система координат: Местная 167				
Зона №				
Номер точки	Координаты		Описание закрепления на местности	Средняя квадратическая погрешность определения координат характерных точек границ земельного участка, м
	X	Y		
1	2	3	4	5
1606	435216.28	2174995.77	данные отсутствуют	данные отсутствуют
1607	435222.2	2175007.79	данные отсутствуют	данные отсутствуют
1608	435231.94	2175029.92	данные отсутствуют	данные отсутствуют
1609	435251.06	2175050.91	данные отсутствуют	данные отсутствуют
1610	435241.47	2175076.31	данные отсутствуют	данные отсутствуют
1611	435230.87	2175104.38	данные отсутствуют	данные отсутствуют
1612	435222.57	2175101.25	данные отсутствуют	данные отсутствуют
1613	435225.81	2175138.34	данные отсутствуют	данные отсутствуют
1614	435229.43	2175179.79	данные отсутствуют	данные отсутствуют
1615	435233.88	2175230.77	данные отсутствуют	данные отсутствуют
1616	435237.72	2175274.78	данные отсутствуют	данные отсутствуют
1617	435238	2175278	данные отсутствуют	данные отсутствуют
1618	435236.62	2175297.17	данные отсутствуют	данные отсутствуют
1619	435235.38	2175314.49	данные отсутствуют	данные отсутствуют
1620	435243.08	2175315.13	данные отсутствуют	данные отсутствуют

Государственный регистратор		ФГИС ЕГРН
полное наименование должности	подпись	инициалы, фамилия

М.П.

<b>Земельный участок</b>			
(вид объекта недвижимости)			
Лист № __ Раздела <b>3.2</b>	Всего листов раздела <b>3.2</b> : __	Всего разделов: __	Всего листов выписки: __
<b>11.11.2022 № 99/2022/504966956</b>			
Кадастровый номер:		<b>47:14:0000000:39110</b>	

Сведения о характерных точках границы земельного участка				
Система координат: Местная 167				
Зона №				
Номер точки	Координаты		Описание закрепления на местности	Средняя квадратическая погрешность определения координат характерных точек границ земельного участка, м
	X	Y		
1	2	3	4	5
1621	435237.31	2175332.83	данные отсутствуют	данные отсутствуют
1622	435236.05	2175336.84	данные отсутствуют	данные отсутствуют
1623	435237.79	2175337.39	данные отсутствуют	данные отсутствуют
1624	435223.34	2175379.14	данные отсутствуют	данные отсутствуют
1625	435243.3	2175384.62	данные отсутствуют	данные отсутствуют
1626	435234.86	2175390.75	данные отсутствуют	данные отсутствуют
1627	435234	2175393.06	данные отсутствуют	данные отсутствуют
1628	435228.79	2175407.11	данные отсутствуют	данные отсутствуют
1629	435219.45	2175406.41	данные отсутствуют	данные отсутствуют
1630	435224.25	2175310.72	данные отсутствуют	данные отсутствуют
1631	435180.68	2175300.09	данные отсутствуют	данные отсутствуют
1632	435175.36	2175299.89	данные отсутствуют	данные отсутствуют
1633	435132.27	2174741.82	данные отсутствуют	данные отсутствуют
1634	435105.98	2174749.38	данные отсутствуют	данные отсутствуют
1635	435106.66	2174748.02	данные отсутствуют	данные отсутствуют

Государственный регистратор		ФГИС ЕГРН
полное наименование должности	подпись	инициалы, фамилия

М.П.

<b>Земельный участок</b>			
(вид объекта недвижимости)			
Лист № __ Раздела <b>3.2</b>	Всего листов раздела <b>3.2</b> : __	Всего разделов: __	Всего листов выписки: __
<b>11.11.2022 № 99/2022/504966956</b>			
Кадастровый номер:		<b>47:14:0000000:39110</b>	

Сведения о характерных точках границы земельного участка				
Система координат: Местная 167				
Зона №				
Номер точки	Координаты		Описание закрепления на местности	Средняя квадратическая погрешность определения координат характерных точек границ земельного участка, м
	X	Y		
1	2	3	4	5
1636	435115.66	2174734.91	данные отсутствуют	данные отсутствуют
1637	435119.63	2174731.14	данные отсутствуют	данные отсутствуют
1638	435138.08	2174714.87	данные отсутствуют	данные отсутствуют
1639	416749.24	2179036.5	данные отсутствуют	данные отсутствуют
1640	416740.63	2179035.79	данные отсутствуют	данные отсутствуют
1641	416731.3	2179032.65	данные отсутствуют	данные отсутствуют
1642	416724.21	2179026.57	данные отсутствуют	данные отсутствуют
1643	416713.77	2179013.7	данные отсутствуют	данные отсутствуют
1644	416702.32	2178998.6	данные отсутствуют	данные отсутствуют
1645	416691.68	2178980.76	данные отсутствуют	данные отсутствуют
1646	416683.37	2178962.93	данные отсутствуют	данные отсутствуют
1647	416674.45	2178949.35	данные отсутствуют	данные отсутствуют
1648	416669.48	2178944.28	данные отсутствуют	данные отсутствуют
1649	416661.98	2178941.04	данные отсутствуют	данные отсутствуют
1650	416652.26	2178940.02	данные отсутствуют	данные отсутствуют

Государственный регистратор		ФГИС ЕГРН
полное наименование должности	подпись	инициалы, фамилия

М.П.



<b>Земельный участок</b>			
(вид объекта недвижимости)			
Лист № __ Раздела <b>3.2</b>	Всего листов раздела <b>3.2</b> : __	Всего разделов: __	Всего листов выписки: __
<b>11.11.2022 № 99/2022/504966956</b>			
Кадастровый номер:		<b>47:14:0000000:39110</b>	

Сведения о характерных точках границы земельного участка				
Система координат: Местная 167				
Зона №				
Номер точки	Координаты		Описание закрепления на местности	Средняя квадратическая погрешность определения координат характерных точек границ земельного участка, м
	X	Y		
1	2	3	4	5
1651	416641.92	2178941.04	данные отсутствуют	данные отсутствуют
1652	416626.21	2178945.7	данные отсутствуют	данные отсутствуют
1653	416605.84	2178947.83	данные отсутствуют	данные отсутствуют
1654	416593.68	2178945.7	данные отсутствуют	данные отсутствуют
1655	416587.6	2178941.04	данные отсутствуют	данные отсутствуют
1656	416581.92	2178925.33	данные отсутствуют	данные отсутствуют
1657	416581.92	2178912.86	данные отсутствуют	данные отсутствуют
1658	416585.78	2178895.63	данные отсутствуют	данные отсутствуют
1659	416658.03	2178904.25	данные отсутствуют	данные отсутствуют
1660	416711.34	2178908.2	данные отсутствуют	данные отсутствуют
1661	416718.13	2178907.8	данные отсутствуют	данные отсутствуют
1662	416721.27	2178904.25	данные отсутствуют	данные отсутствуют
1663	416724.92	2178889.55	данные отсутствуют	данные отсутствуют
1664	416724.21	2178883.88	данные отсутствуют	данные отсутствуют
1665	416719.85	2178878.91	данные отсутствуют	данные отсутствуют

Государственный регистратор		ФГИС ЕГРН
полное наименование должности	подпись	инициалы, фамилия

М.П.

<b>Земельный участок</b>			
(вид объекта недвижимости)			
Лист № ___ Раздела <b>3.2</b>	Всего листов раздела <b>3.2</b> : ___	Всего разделов: ___	Всего листов выписки: ___
<b>11.11.2022 № 99/2022/504966956</b>			
Кадастровый номер:		<b>47:14:0000000:39110</b>	

Сведения о характерных точках границы земельного участка				
Система координат: Местная 167				
Зона №				
Номер точки	Координаты		Описание закрепления на местности	Средняя квадратическая погрешность определения координат характерных точек границ земельного участка, м
	X	Y		
1	2	3	4	5
1666	416706.98	2178872.43	данные отсутствуют	данные отсутствуют
1667	416693.81	2178866.75	данные отсутствуют	данные отсутствуют
1668	416688.74	2178861.69	данные отсутствуют	данные отсутствуют
1669	416684.89	2178850.64	данные отсутствуют	данные отсутствуют
1670	416681.95	2178832.8	данные отсутствуют	данные отсутствуют
1671	416683.06	2178820.24	данные отсутствуют	данные отсутствуют
1672	416684.89	2178813.14	данные отсутствуют	данные отсутствуют
1673	416691.27	2178805.95	данные отсутствуют	данные отсутствуют
1674	416699.48	2178797.03	данные отсутствуют	данные отсутствуют
1675	416701.61	2178792.37	данные отсутствуют	данные отсутствуют
1676	416702.01	2178786.29	данные отсутствуют	данные отсутствуют
1677	416698.77	2178778.38	данные отсутствуют	данные отсутствуют
1678	416692.39	2178765.21	данные отсутствуют	данные отсутствуют
1679	416685.94	2178745.61	данные отсутствуют	данные отсутствуют
1680	416681.19	2178718.39	данные отсутствуют	данные отсутствуют

Государственный регистратор		ФГИС ЕГРН
полное наименование должности	подпись	инициалы, фамилия

М.П.

<b>Земельный участок</b>			
(вид объекта недвижимости)			
Лист № __ Раздела <b>3.2</b>	Всего листов раздела <b>3.2</b> : __	Всего разделов: __	Всего листов выписки: __
<b>11.11.2022 № 99/2022/504966956</b>			
Кадастровый номер:		<b>47:14:0000000:39110</b>	

Сведения о характерных точках границы земельного участка				
Система координат: Местная 167				
Зона №				
Номер точки	Координаты		Описание закрепления на местности	Средняя квадратическая погрешность определения координат характерных точек границ земельного участка, м
	X	Y		
1	2	3	4	5
1681	416684.06	2178698.11	данные отсутствуют	данные отсутствуют
1682	416674.75	2178669.25	данные отсутствуют	данные отсутствуют
1683	416668.21	2178627.65	данные отсутствуют	данные отсутствуют
1684	416667.88	2178609.39	данные отсутствуют	данные отсутствуют
1685	416673.11	2178604.99	данные отсутствуют	данные отсутствуют
1686	416679.99	2178599.21	данные отсутствуют	данные отсутствуют
1687	416682.89	2178593.28	данные отсутствуют	данные отсутствуют
1688	416682.34	2178585.99	данные отсутствуют	данные отсутствуют
1689	416678.48	2178579.65	данные отсутствуют	данные отсутствуют
1690	416668.84	2178573.46	данные отсутствуют	данные отсутствуют
1691	416666.91	2178567.12	данные отсутствуют	данные отсутствуют
1692	416669.25	2178563.68	данные отсутствуют	данные отсутствуют
1693	416678.48	2178562.17	данные отсутствуют	данные отсутствуют
1694	416695	2178562.17	данные отсутствуют	данные отсутствуют
1695	416699.82	2178560.24	данные отсутствуют	данные отсутствуют

Государственный регистратор		ФГИС ЕГРН
полное наименование должности	подпись	инициалы, фамилия

М.П.

<b>Земельный участок</b>			
(вид объекта недвижимости)			
Лист № __ Раздела <b>3.2</b>	Всего листов раздела <b>3.2</b> : __	Всего разделов: __	Всего листов выписки: __
<b>11.11.2022 № 99/2022/504966956</b>			
Кадастровый номер:		<b>47:14:0000000:39110</b>	

Сведения о характерных точках границы земельного участка				
Система координат: Местная 167				
Зона №				
Номер точки	Координаты		Описание закрепления на местности	Средняя квадратическая погрешность определения координат характерных точек границ земельного участка, м
	X	Y		
1	2	3	4	5
1696	416702.3	2178556.38	данные отсутствуют	данные отсутствуют
1697	416703.81	2178546.75	данные отсутствуют	данные отсутствуют
1698	416707.12	2178540.41	данные отсутствуют	данные отсутствуют
1699	416712.49	2178537.93	данные отсутствуют	данные отсутствуют
1700	416719.37	2178537.93	данные отсутствуют	данные отсутствуют
1701	416728.05	2178541.38	данные отсутствуют	данные отсутствуют
1702	416735.76	2178549.64	данные отсутствуют	данные отсутствуют
1703	416745.53	2178562.17	данные отсутствуют	данные отсутствуют
1704	416750.9	2178565.2	данные отсутствуют	данные отсутствуют
1705	416756.69	2178564.64	данные отсутствуют	данные отсутствуют
1706	416762.47	2178561.2	данные отсутствуют	данные отсутствуют
1707	416766.88	2178552.94	данные отсутствуют	данные отсутствуют
1708	416767.84	2178540.41	данные отсутствуют	данные отсутствуют
1709	416762.47	2178524.3	данные отсутствуют	данные отсутствуют
1710	416743.61	2178495.25	данные отсутствуют	данные отсутствуют

Государственный регистратор		ФГИС ЕГРН
полное наименование должности	подпись	инициалы, фамилия

М.П.

<b>Земельный участок</b>			
(вид объекта недвижимости)			
Лист № __ Раздела <b>3.2</b>	Всего листов раздела <b>3.2</b> : __	Всего разделов: __	Всего листов выписки: __
<b>11.11.2022 № 99/2022/504966956</b>			
Кадастровый номер:		<b>47:14:0000000:39110</b>	

Сведения о характерных точках границы земельного участка				
Система координат: Местная 167				
Зона №				
Номер точки	Координаты		Описание закрепления на местности	Средняя квадратическая погрешность определения координат характерных точек границ земельного участка, м
	X	Y		
1	2	3	4	5
1711	416738.24	2178483.96	данные отсутствуют	данные отсутствуют
1712	416739.2	2178475.83	данные отсутствуют	данные отсутствуют
1713	416744.02	2178465.51	данные отсутствуют	данные отсутствуют
1714	416746.09	2178458.35	данные отсутствуют	данные отсутствуют
1715	416744.98	2178448.02	данные отсутствуют	данные отсутствуют
1716	416751.87	2178416.49	данные отсутствуют	данные отсутствуют
1717	416753.8	2178387.85	данные отсутствуют	данные отсутствуют
1718	416752.83	2178379.18	данные отсутствуют	данные отсутствуют
1719	416748.43	2178370.91	данные отсутствуют	данные отсутствуют
1720	416740.17	2178363.07	данные отсутствуют	данные отсутствуют
1721	416721.71	2178353.43	данные отсутствуют	данные отсутствуют
1722	416701.89	2178348.47	данные отсутствуют	данные отсутствуют
1723	416678.48	2178343.65	данные отсутствуют	данные отсутствуют
1724	416668.84	2178339.25	данные отсутствуют	данные отсутствуют
1725	416660.99	2178330.57	данные отсутствуют	данные отсутствуют

Государственный регистратор		ФГИС ЕГРН
полное наименование должности	подпись	инициалы, фамилия

М.П.

<b>Земельный участок</b>			
(вид объекта недвижимости)			
Лист № __ Раздела <b>3.2</b>	Всего листов раздела <b>3.2</b> : __	Всего разделов: __	Всего листов выписки: __
<b>11.11.2022 № 99/2022/504966956</b>			
Кадастровый номер:		<b>47:14:0000000:39110</b>	

Сведения о характерных точках границы земельного участка				
Система координат: Местная 167				
Зона №				
Номер точки	Координаты		Описание закрепления на местности	Средняя квадратическая погрешность определения координат характерных точек границ земельного участка, м
	X	Y		
1	2	3	4	5
1726	416651.35	2178327.68	данные отсутствуют	данные отсутствуют
1727	416639.65	2178328.64	данные отсутствуют	данные отсутствуют
1728	416631.39	2178333.88	данные отсутствуют	данные отсутствуют
1729	416626.98	2178340.21	данные отсутствуют	данные отсутствуют
1730	416625.61	2178349.44	данные отсутствуют	данные отсутствуют
1731	416623.68	2178364.03	данные отсутствуют	данные отсутствуют
1732	416618.31	2178372.29	данные отсутствуют	данные отсутствуют
1733	416604.68	2178378.07	данные отсутствуют	данные отсутствуют
1734	416586.48	2178383.08	данные отсутствуют	данные отсутствуют
1735	416566.92	2178371.48	данные отсутствуют	данные отсутствуют
1736	416549.98	2178357.94	данные отсутствуют	данные отсутствуют
1737	416544.32	2178348.95	данные отсутствуют	данные отсутствуют
1738	416533.91	2178328.87	данные отсутствуют	данные отсутствуют
1739	416530.81	2178296.67	данные отсутствуют	данные отсутствуют
1740	416523.56	2178258.9	данные отсутствуют	данные отсутствуют

Государственный регистратор		ФГИС ЕГРН
полное наименование должности	подпись	инициалы, фамилия

М.П.

<b>Земельный участок</b>			
(вид объекта недвижимости)			
Лист № __ Раздела <b>3.2</b>	Всего листов раздела <b>3.2</b> : __	Всего разделов: __	Всего листов выписки: __
<b>11.11.2022 № 99/2022/504966956</b>			
Кадастровый номер:		<b>47:14:0000000:39110</b>	

Сведения о характерных точках границы земельного участка				
Система координат: Местная 167				
Зона №				
Номер точки	Координаты		Описание закрепления на местности	Средняя квадратическая погрешность определения координат характерных точек границ земельного участка, м
	X	Y		
1	2	3	4	5
1741	416483.87	2178205.23	данные отсутствуют	данные отсутствуют
1742	416471.5	2178199.79	данные отсутствуют	данные отсутствуют
1743	416458.52	2178189.34	данные отсутствуют	данные отсутствуют
1744	416442.14	2178102.68	данные отсутствуют	данные отсутствуют
1745	416443.55	2178081.79	данные отсутствуют	данные отсутствуют
1746	416466	2178004.58	данные отсутствуют	данные отсутствуют
1747	416479.97	2177974.8	данные отсутствуют	данные отсутствуют
1748	416489.85	2177961.81	данные отсутствуют	данные отсутствуют
1749	416539.68	2177935.42	данные отсутствуют	данные отсутствуют
1750	416564.1	2177917.49	данные отсутствуют	данные отсутствуют
1751	416572.99	2177906.48	данные отсутствуют	данные отсутствуют
1752	416577.08	2177890.53	данные отсутствуют	данные отсутствуют
1753	416576.09	2177868.65	данные отсутствуют	данные отсутствуют
1754	416570.59	2177855.24	данные отсутствуют	данные отсутствуют
1755	416544.19	2177821.37	данные отсутствуют	данные отсутствуют

Государственный регистратор		ФГИС ЕГРН
полное наименование должности	подпись	инициалы, фамилия

М.П.

<b>Земельный участок</b>			
(вид объекта недвижимости)			
Лист № __ Раздела <b>3.2</b>	Всего листов раздела <b>3.2</b> : __	Всего разделов: __	Всего листов выписки: __
<b>11.11.2022 № 99/2022/504966956</b>			
Кадастровый номер:		<b>47:14:0000000:39110</b>	

Сведения о характерных точках границы земельного участка				
Система координат: Местная 167				
Зона №				
Номер точки	Координаты		Описание закрепления на местности	Средняя квадратическая погрешность определения координат характерных точек границ земельного участка, м
	X	Y		
1	2	3	4	5
1756	416522.32	2177787.49	данные отсутствуют	данные отсутствуют
1757	416497.9	2177748.25	данные отсутствуют	данные отсутствуют
1758	416479.97	2177712.4	данные отсутствуют	данные отсутствуют
1759	416457.53	2177663.56	данные отсутствуют	данные отсутствуют
1760	416447.51	2177643.66	данные отсутствуют	данные отсутствуют
1761	416440.59	2177637.17	данные отсутствуют	данные отсутствуют
1762	416432.12	2177632.23	данные отсутствуют	данные отсутствуют
1763	416418.71	2177630.25	данные отсутствуют	данные отсутствуют
1764	416399.8	2177635.19	данные отсутствуют	данные отсутствуют
1765	416386.81	2177638.72	данные отсутствуют	данные отсутствуют
1766	416377.92	2177638.16	данные отсутствуют	данные отсутствуют
1767	416364.93	2177635.19	данные отсутствуют	данные отсутствуют
1768	416354.91	2177629.26	данные отсутствуют	данные отсутствуют
1769	416347.43	2177617.69	данные отсутствуют	данные отсутствуют
1770	416342.07	2177597.79	данные отсутствуют	данные отсутствуют

Государственный регистратор		ФГИС ЕГРН
полное наименование должности	подпись	инициалы, фамилия

М.П.



<b>Земельный участок</b>			
(вид объекта недвижимости)			
Лист № __ Раздела <b>3.2</b>	Всего листов раздела <b>3.2</b> : __	Всего разделов: __	Всего листов выписки: __
<b>11.11.2022 № 99/2022/504966956</b>			
Кадастровый номер:		<b>47:14:0000000:39110</b>	

Сведения о характерных точках границы земельного участка				
Система координат: Местная 167				
Зона №				
Номер точки	Координаты		Описание закрепления на местности	Средняя квадратическая погрешность определения координат характерных точек границ земельного участка, м
	X	Y		
1	2	3	4	5
1771	416341.57	2177569.56	данные отсутствуют	данные отсутствуют
1772	416339.66	2177518.91	данные отсутствуют	данные отсутствуют
1773	416335.85	2177504.48	данные отсутствуют	данные отсутствуют
1774	416327.95	2177495.77	данные отсутствуют	данные отсутствуют
1775	416310.8	2177490.05	данные отсутствуют	данные отсутствуют
1776	416294.46	2177492.78	данные отсутствуют	данные отсутствуют
1777	416294.46	2177438.05	данные отсутствуют	данные отсутствуют
1778	416304.15	2177435.24	данные отсутствуют	данные отсутствуют
1779	416311.25	2177432.37	данные отсутствуют	данные отсутствуют
1780	416320.51	2177428.78	данные отсутствуют	данные отсутствуют
1781	416328.41	2177425.91	данные отсутствуют	данные отсутствуют
1782	416330.96	2177426.46	данные отсутствуют	данные отсутствуют
1783	416333.99	2177428.78	данные отсутствуют	данные отсутствуют
1784	416341.33	2177440.83	данные отсутствуют	данные отсутствуют
1785	416350.35	2177459.73	данные отсутствуют	данные отсутствуют

Государственный регистратор		ФГИС ЕГРН
полное наименование должности	подпись	инициалы, фамилия

М.П.

<b>Земельный участок</b>			
(вид объекта недвижимости)			
Лист № __ Раздела <b>3.2</b>	Всего листов раздела <b>3.2</b> : __	Всего разделов: __	Всего листов выписки: __
<b>11.11.2022 № 99/2022/504966956</b>			
Кадастровый номер:		<b>47:14:0000000:39110</b>	

Сведения о характерных точках границы земельного участка				
Система координат: Местная 167				
Зона №				
Номер точки	Координаты		Описание закрепления на местности	Средняя квадратическая погрешность определения координат характерных точек границ земельного участка, м
	X	Y		
1	2	3	4	5
1786	416361.04	2177479.44	данные отсутствуют	данные отсутствуют
1787	416365.59	2177492.05	данные отсутствуют	данные отсутствуют
1788	416368.62	2177500.82	данные отсутствуют	данные отсутствуют
1789	416372.85	2177508.64	данные отсутствуют	данные отсутствуют
1790	416378.19	2177516.3	данные отсутствуют	данные отсутствуют
1791	416389.2	2177535.13	данные отсутствуют	данные отсутствуют
1792	416399.34	2177555.08	данные отсутствуют	данные отсутствуют
1793	416412.58	2177576.22	данные отсутствуют	данные отсутствуют
1794	416421.6	2177589.15	данные отсутствуют	данные отсутствуют
1795	416427.5	2177594.49	данные отсутствуют	данные отсутствуют
1796	416434.76	2177597.61	данные отсутствуют	данные отсутствуют
1797	416447.21	2177599.04	данные отсутствуют	данные отсутствуют
1798	416453.35	2177601.28	данные отсутствуют	данные отсутствуют
1799	416457.58	2177604.07	данные отсутствуют	данные отсутствуют
1800	416461.81	2177610.29	данные отсутствуют	данные отсутствуют

Государственный регистратор		ФГИС ЕГРН
полное наименование должности	подпись	инициалы, фамилия

М.П.

<b>Земельный участок</b>			
(вид объекта недвижимости)			
Лист № __ Раздела <b>3.2</b>	Всего листов раздела <b>3.2</b> : __	Всего разделов: __	Всего листов выписки: __
<b>11.11.2022 № 99/2022/504966956</b>			
Кадастровый номер:		<b>47:14:0000000:39110</b>	

Сведения о характерных точках границы земельного участка				
Система координат: Местная 167				
Зона №				
Номер точки	Координаты		Описание закрепления на местности	Средняя квадратическая погрешность определения координат характерных точек границ земельного участка, м
	X	Y		
1	2	3	4	5
1801	416465.16	2177616.51	данные отсутствуют	данные отсутствуют
1802	416468.83	2177629.44	данные отсутствуют	данные отсутствуют
1803	416473.94	2177647.15	данные отсутствуют	данные отсутствуют
1804	416479.23	2177660.67	данные отсутствуют	данные отсутствуют
1805	416483.96	2177667.92	данные отсутствуют	данные отсутствуют
1806	416491.67	2177676.58	данные отсутствуют	данные отсутствуют
1807	416503.33	2177687.37	данные отсутствуют	данные отсутствуют
1808	416515.06	2177693.75	данные отсутствуют	данные отсутствуют
1809	416518.37	2177697.68	данные отсутствуют	данные отсутствуют
1810	416521.13	2177703.2	данные отсутствуют	данные отсутствуют
1811	416523.65	2177711.23	данные отсутствуют	данные отсутствуют
1812	416525.85	2177715.72	данные отсутствуют	данные отсутствуют
1813	416531.44	2177721.86	данные отсутствуют	данные отсутствуют
1814	416541.44	2177728.47	данные отсутствуют	данные отсутствуют
1815	416550.34	2177733.51	данные отсутствуют	данные отсутствуют

Государственный регистратор		ФГИС ЕГРН
полное наименование должности	подпись	инициалы, фамилия

М.П.

<b>Земельный участок</b>			
(вид объекта недвижимости)			
Лист № __ Раздела <b>3.2</b>	Всего листов раздела <b>3.2</b> : __	Всего разделов: __	Всего листов выписки: __
<b>11.11.2022 № 99/2022/504966956</b>			
Кадастровый номер:		<b>47:14:0000000:39110</b>	

Сведения о характерных точках границы земельного участка				
Система координат: Местная 167				
Зона №				
Номер точки	Координаты		Описание закрепления на местности	Средняя квадратическая погрешность определения координат характерных точек границ земельного участка, м
	X	Y		
1	2	3	4	5
1816	416556.4	2177740.13	данные отсутствуют	данные отсутствуют
1817	416559.79	2177745.95	данные отсутствуют	данные отсутствуют
1818	416562.04	2177755.58	данные отсутствуют	данные отсутствуют
1819	416563.86	2177769.28	данные отсутствуют	данные отсутствуют
1820	416565.92	2177776.56	данные отсутствуют	данные отсутствуют
1821	416571.13	2177782.14	данные отсутствуют	данные отсутствуют
1822	416586.05	2177790.63	данные отсутствуют	данные отсутствуют
1823	416593.81	2177795.84	данные отсутствуют	данные отсутствуют
1824	416598.06	2177800.09	данные отсутствуют	данные отсутствуют
1825	416603.15	2177807.85	данные отсутствуют	данные отсутствуют
1826	416610.06	2177812.95	данные отсутствуют	данные отсутствуют
1827	416623.28	2177815.98	данные отсутствуют	данные отсутствуют
1828	416633.96	2177818.52	данные отсутствуют	данные отсутствуют
1829	416646.33	2177820.22	данные отсутствуют	данные отсутствуют
1830	416654.45	2177824.1	данные отсутствуют	данные отсутствуют

Государственный регистратор		ФГИС ЕГРН
полное наименование должности	подпись	инициалы, фамилия

М.П.

<b>Земельный участок</b>			
(вид объекта недвижимости)			
Лист № __ Раздела <b>3.2</b>	Всего листов раздела <b>3.2</b> : __	Всего разделов: __	Всего листов выписки: __
<b>11.11.2022 № 99/2022/504966956</b>			
Кадастровый номер:		<b>47:14:0000000:39110</b>	

Сведения о характерных точках границы земельного участка				
Система координат: Местная 167				
Зона №				
Номер точки	Координаты		Описание закрепления на местности	Средняя квадратическая погрешность определения координат характерных точек границ земельного участка, м
	X	Y		
1	2	3	4	5
1831	416661.73	2177828.35	данные отсутствуют	данные отсутствуют
1832	416669.49	2177833.08	данные отсутствуют	данные отсутствуют
1833	416676.77	2177839.87	данные отсутствуют	данные отсутствуют
1834	416683.2	2177843.75	данные отсутствуют	данные отсутствуют
1835	416697.26	2177847.99	данные отсутствуют	данные отсутствуют
1836	416716.55	2177851.03	данные отсутствуют	данные отсутствуют
1837	416735.83	2177854.06	данные отсутствуют	данные отсутствуют
1838	416761.42	2177858.67	данные отсутствуют	данные отсутствуют
1839	416783.25	2177866.43	данные отсутствуют	данные отсутствуют
1840	416797.44	2177872.37	данные отсутствуют	данные отсутствуют
1841	416817.09	2177886.56	данные отсутствуют	данные отсутствуют
1842	416827.78	2177895.54	данные отсутствуют	данные отсутствуют
1843	416815	2177903.72	данные отсутствуют	данные отсутствуют
1844	416753.1	2177922.83	данные отсутствуют	данные отсутствуют
1845	416929.83	2178480.06	данные отсутствуют	данные отсутствуют

Государственный регистратор		ФГИС ЕГРН
полное наименование должности	подпись	инициалы, фамилия

М.П.

<b>Земельный участок</b>			
(вид объекта недвижимости)			
Лист № __ Раздела <b>3.2</b>	Всего листов раздела <b>3.2</b> : __	Всего разделов: __	Всего листов выписки: __
<b>11.11.2022 № 99/2022/504966956</b>			
Кадастровый номер:		<b>47:14:0000000:39110</b>	

Сведения о характерных точках границы земельного участка				
Система координат: Местная 167				
Зона №				
Номер точки	Координаты		Описание закрепления на местности	Средняя квадратическая погрешность определения координат характерных точек границ земельного участка, м
	X	Y		
1	2	3	4	5
1846	416916.96	2178513.25	данные отсутствуют	данные отсутствуют
1847	416907.92	2178549.42	данные отсутствуют	данные отсутствуют
1848	416888.13	2178604.16	данные отсутствуют	данные отсутствуют
1849	416871.26	2178653.76	данные отсутствуют	данные отсутствуют
1850	416859.66	2178692.62	данные отсутствуют	данные отсутствуют
1851	416853.55	2178722.68	данные отсутствуют	данные отсутствуют
1852	416837.17	2178765.44	данные отсутствуют	данные отсутствуют
1853	416806.4	2178855.6	данные отсутствуют	данные отсутствуют
1854	416780.96	2178931.1	данные отсутствуют	данные отсутствуют
1855	416771.33	2178976.51	данные отсутствуют	данные отсутствуют
1856	416764.24	2179007.62	данные отсутствуют	данные отсутствуют
1857	416758.46	2179026.16	данные отсутствуют	данные отсутствуют
1858	416754.92	2179034.78	данные отсутствуют	данные отсутствуют
1859	416720.02	2178000.25	данные отсутствуют	данные отсутствуют
1860	416722.89	2177987.6	данные отсутствуют	данные отсутствуют

Государственный регистратор		ФГИС ЕГРН
полное наименование должности	подпись	инициалы, фамилия

М.П.

<b>Земельный участок</b>			
(вид объекта недвижимости)			
Лист № __ Раздела <b>3.2</b>	Всего листов раздела <b>3.2</b> : __	Всего разделов: __	Всего листов выписки: __
<b>11.11.2022 № 99/2022/504966956</b>			
Кадастровый номер:		<b>47:14:0000000:39110</b>	

Сведения о характерных точках границы земельного участка				
Система координат: Местная 167				
Зона №				
Номер точки	Координаты		Описание закрепления на местности	Средняя квадратическая погрешность определения координат характерных точек границ земельного участка, м
	X	Y		
1	2	3	4	5
1861	416727.02	2177971.09	данные отсутствуют	данные отсутствуют
1862	416728.55	2177967.32	данные отсутствуют	данные отсутствуют
1863	416734.29	2177953.41	данные отсутствуют	данные отсутствуют
1864	416735.91	2177946.14	данные отсутствуют	данные отсутствуют
1865	416735.55	2177941.65	данные отсутствуют	данные отсутствуют
1866	416731.42	2177935.37	данные отсутствуют	данные отсутствуют
1867	416720.02	2177929.36	данные отсутствуют	данные отсутствуют
1868	416703.6	2177920.75	данные отсутствуют	данные отсутствуют
1869	416691.84	2177913.48	данные отсутствуют	данные отсутствуют
1870	416682.69	2177907.82	данные отсутствуют	данные отсутствуют
1871	416673.54	2177901.45	данные отсутствуют	данные отсутствуют
1872	416668.15	2177898.94	данные отсутствуют	данные отсутствуют
1873	416658.01	2177897.68	данные отсутствуют	данные отсутствуют
1874	416643.74	2177897.05	данные отсутствуют	данные отсутствуют
1875	416641.86	2177912.22	данные отсутствуют	данные отсутствуют

Государственный регистратор		ФГИС ЕГРН
полное наименование должности	подпись	инициалы, фамилия

М.П.

<b>Земельный участок</b>			
(вид объекта недвижимости)			
Лист № __ Раздела <b>3.2</b>	Всего листов раздела <b>3.2</b> : __	Всего разделов: __	Всего листов выписки: __
<b>11.11.2022 № 99/2022/504966956</b>			
Кадастровый номер:		<b>47:14:0000000:39110</b>	

Сведения о характерных точках границы земельного участка				
Система координат: Местная 167				
Зона №				
Номер точки	Координаты		Описание закрепления на местности	Средняя квадратическая погрешность определения координат характерных точек границ земельного участка, м
	X	Y		
1	2	3	4	5
1876	416639.97	2177933.76	данные отсутствуют	данные отсутствуют
1877	416639.62	2177953.05	данные отсутствуют	данные отсутствуют
1878	416639.62	2177963.55	данные отсутствуют	данные отсутствуют
1879	416642.49	2177971.72	данные отсутствуют	данные отсутствуют
1880	416649.4	2177977.1	данные отсутствуют	данные отсутствуют
1881	416664.92	2177985	данные отсутствуют	данные отсутствуют
1882	416682.33	2177990.74	данные отсутствуют	данные отсутствуют
1883	416700.73	2177995.77	данные отсутствуют	данные отсутствуют
1884	416684.31	2178188.62	данные отсутствуют	данные отсутствуют
1885	416688.07	2178183.23	данные отсутствуют	данные отсутствуют
1886	416692.47	2178174.98	данные отсутствуют	данные отсутствуют
1887	416694.98	2178163.94	данные отсутствуют	данные отсутствуют
1888	416698.48	2178155.32	данные отсутствуют	данные отсутствуют
1889	416708.62	2178141.77	данные отсутствуют	данные отсутствуют
1890	416712.12	2178131.9	данные отсутствуют	данные отсутствуют

Государственный регистратор		ФГИС ЕГРН
полное наименование должности	подпись	инициалы, фамилия

М.П.



<b>Земельный участок</b>			
(вид объекта недвижимости)			
Лист № __ Раздела <b>3.2</b>	Всего листов раздела <b>3.2</b> : __	Всего разделов: __	Всего листов выписки: __
<b>11.11.2022 № 99/2022/504966956</b>			
Кадастровый номер:		<b>47:14:0000000:39110</b>	

Сведения о характерных точках границы земельного участка				
Система координат: Местная 167				
Зона №				
Номер точки	Координаты		Описание закрепления на местности	Средняя квадратическая погрешность определения координат характерных точек границ земельного участка, м
	X	Y		
1	2	3	4	5
1891	416712.12	2178125.26	данные отсутствуют	данные отсутствуют
1892	416710.24	2178116.74	данные отсутствуют	данные отсутствуют
1893	416703.87	2178106.33	данные отсутствуют	данные отсутствуют
1894	416701.36	2178098.97	данные отсутствуют	данные отсутствуют
1895	416699.47	2178094.93	данные отсутствуют	данные отсутствуют
1896	416694.09	2178085.69	данные отсутствуют	данные отсутствуют
1897	416689.6	2178074.29	данные отсутствуют	данные отсутствуют
1898	416688.97	2178065.14	данные отсутствуют	данные отсутствуют
1899	416688.34	2178056.25	данные отсутствуют	данные отсутствуют
1900	416685.83	2178050.6	данные отсутствуют	данные отсутствуют
1901	416679.82	2178048.62	данные отсутствуют	данные отсутствуют
1902	416671.92	2178050.87	данные отсутствуют	данные отсутствуют
1903	416667.17	2178057.51	данные отсутствуют	данные отсутствуют
1904	416664.92	2178067.02	данные отсутствуют	данные отсутствуют
1905	416666.54	2178081.29	данные отсутствуют	данные отсутствуют

Государственный регистратор		ФГИС ЕГРН
полное наименование должности	подпись	инициалы, фамилия

М.П.

<b>Земельный участок</b>			
(вид объекта недвижимости)			
Лист № __ Раздела <b>3.2</b>	Всего листов раздела <b>3.2</b> : __	Всего разделов: __	Всего листов выписки: __
<b>11.11.2022 № 99/2022/504966956</b>			
Кадастровый номер:		<b>47:14:0000000:39110</b>	

Сведения о характерных точках границы земельного участка				
Система координат: Местная 167				
Зона №				
Номер точки	Координаты		Описание закрепления на местности	Средняя квадратическая погрешность определения координат характерных точек границ земельного участка, м
	X	Y		
1	2	3	4	5
1906	416666.54	2178104.08	данные отсутствуют	данные отсутствуют
1907	416667.17	2178123.74	данные отсутствуют	данные отсутствуют
1908	416668.78	2178143.03	данные отсутствуют	данные отсутствуют
1909	416672.19	2178159.18	данные отсутствуют	данные отсутствуют
1910	416675.69	2178173.72	данные отсутствуют	данные отсутствуют
1911	416677.31	2178182.61	данные отсутствуют	данные отсутствуют
1912	416680.18	2178187.99	данные отсутствуют	данные отсутствуют
1913	413606.06	2174600.25	данные отсутствуют	данные отсутствуют
1914	413542.29	2174557.93	данные отсутствуют	данные отсутствуют
1915	413496.52	2174525.68	данные отсутствуют	данные отсутствуют
1916	413418.07	2174463	данные отсутствуют	данные отсутствуют
1917	413357.36	2174418.77	данные отсутствуют	данные отсутствуют
1918	413315.67	2174389.48	данные отсутствуют	данные отсутствуют
1919	413276.08	2174360.89	данные отсутствуют	данные отсутствуют
1920	413231.75	2174316.72	данные отсутствуют	данные отсутствуют

Государственный регистратор		ФГИС ЕГРН
полное наименование должности	подпись	инициалы, фамилия

М.П.

<b>Земельный участок</b>			
(вид объекта недвижимости)			
Лист № __ Раздела <b>3.2</b>	Всего листов раздела <b>3.2</b> : __	Всего разделов: __	Всего листов выписки: __
<b>11.11.2022 № 99/2022/504966956</b>			
Кадастровый номер:		<b>47:14:0000000:39110</b>	

Сведения о характерных точках границы земельного участка				
Система координат: Местная 167				
Зона №				
Номер точки	Координаты		Описание закрепления на местности	Средняя квадратическая погрешность определения координат характерных точек границ земельного участка, м
	X	Y		
1	2	3	4	5
1921	413183.51	2174267.83	данные отсутствуют	данные отсутствуют
1922	413150.1	2174230.51	данные отсутствуют	данные отсутствуют
1923	413119.14	2174194.17	данные отсутствуют	данные отсутствуют
1924	413089.8	2174152.71	данные отсутствуют	данные отсутствуют
1925	413134.26	2174114.16	данные отсутствуют	данные отсутствуют
1926	413166.78	2174161.53	данные отсутствуют	данные отсутствуют
1927	413211.98	2174220.22	данные отсутствуют	данные отсутствуют
1928	413229.69	2174261.1	данные отсутствуют	данные отсутствуют
1929	413255.27	2174240.51	данные отсутствуют	данные отсутствуют
1930	413357.96	2174167.3	данные отсутствуют	данные отсутствуют
1931	413365.34	2174166.72	данные отсутствуют	данные отсутствуют
1932	413383.92	2174177.52	данные отсутствуют	данные отсутствуют
1933	413397.36	2174176.24	данные отсутствуют	данные отсутствуют
1934	413411.05	2174167.33	данные отсутствуют	данные отсутствуют
1935	413419.1	2174161.21	данные отсутствуют	данные отсутствуют

Государственный регистратор		ФГИС ЕГРН
полное наименование должности	подпись	инициалы, фамилия

М.П.

<b>Земельный участок</b>			
(вид объекта недвижимости)			
Лист № __ Раздела <b>3.2</b>	Всего листов раздела <b>3.2</b> : __	Всего разделов: __	Всего листов выписки: __
<b>11.11.2022 № 99/2022/504966956</b>			
Кадастровый номер:		<b>47:14:0000000:39110</b>	

Сведения о характерных точках границы земельного участка				
Система координат: Местная 167				
Зона №				
Номер точки	Координаты		Описание закрепления на местности	Средняя квадратическая погрешность определения координат характерных точек границ земельного участка, м
	X	Y		
1	2	3	4	5
1936	413424.82	2174155.01	данные отсутствуют	данные отсутствуют
1937	413436.88	2174150.72	данные отсутствуют	данные отсутствуют
1938	413448.08	2174146.39	данные отсутствуют	данные отсутствуют
1939	413457.78	2174135.65	данные отсутствуют	данные отсутствуют
1940	413463.77	2174120.74	данные отсутствуют	данные отсутствуют
1941	413464.33	2174103.53	данные отсутствуют	данные отсутствуют
1942	413452.65	2174081.81	данные отсутствуют	данные отсутствуют
1943	413465.94	2174063.7	данные отсутствуют	данные отсутствуют
1944	413872.4	2174342.32	данные отсутствуют	данные отсутствуют
1945	413838.47	2174365.29	данные отсутствуют	данные отсутствуют
1946	413800.89	2174393.44	данные отсутствуют	данные отсутствуют
1947	413743.02	2174449.27	данные отсутствуют	данные отсутствуют
1948	413614.63	2174589.08	данные отсутствуют	данные отсутствуют
1949	416835.23	2181802.34	данные отсутствуют	данные отсутствуют
1950	416802.66	2181768.05	данные отсутствуют	данные отсутствуют

Государственный регистратор		ФГИС ЕГРН
полное наименование должности	подпись	инициалы, фамилия

М.П.

<b>Земельный участок</b>			
(вид объекта недвижимости)			
Лист № __ Раздела <b>3.2</b>	Всего листов раздела <b>3.2</b> : __	Всего разделов: __	Всего листов выписки: __
<b>11.11.2022 № 99/2022/504966956</b>			
Кадастровый номер:		<b>47:14:0000000:39110</b>	

Сведения о характерных точках границы земельного участка				
Система координат: Местная 167				
Зона №				
Номер точки	Координаты		Описание закрепления на местности	Средняя квадратическая погрешность определения координат характерных точек границ земельного участка, м
	X	Y		
1	2	3	4	5
1951	416513.25	2181507.55	данные отсутствуют	данные отсутствуют
1952	416350.96	2181536.66	данные отсутствуют	данные отсутствуют
1953	416352.35	2181529.85	данные отсутствуют	данные отсутствуют
1954	416352.72	2181522.36	данные отсутствуют	данные отсутствуют
1955	416349.23	2181512.63	данные отсутствуют	данные отсутствуют
1956	416346.61	2181503.4	данные отсутствуют	данные отсутствуют
1957	416347.98	2181495.91	данные отсутствуют	данные отсутствуют
1958	416357.21	2181474.82	данные отсутствуют	данные отсутствуют
1959	416366.82	2181454.98	данные отсутствуют	данные отсутствуют
1960	416376.93	2181441.75	данные отсутствуют	данные отсутствуют
1961	416389.78	2181430.77	данные отсутствуют	данные отсутствуют
1962	416401.14	2181425.03	данные отсутствуют	данные отсутствуют
1963	416418.36	2181421.91	данные отсутствуют	данные отсутствуют
1964	416447.81	2181421.53	данные отсутствуют	данные отсутствуют
1965	416464.53	2181420.16	данные отсутствуют	данные отсутствуют

Государственный регистратор		ФГИС ЕГРН
полное наименование должности	подпись	инициалы, фамилия

М.П.

<b>Земельный участок</b>			
(вид объекта недвижимости)			
Лист № __ Раздела <b>3.2</b>	Всего листов раздела <b>3.2</b> : __	Всего разделов: __	Всего листов выписки: __
<b>11.11.2022 № 99/2022/504966956</b>			
Кадастровый номер:		<b>47:14:0000000:39110</b>	

Сведения о характерных точках границы земельного участка				
Система координат: Местная 167				
Зона №				
Номер точки	Координаты		Описание закрепления на местности	Средняя квадратическая погрешность определения координат характерных точек границ земельного участка, м
	X	Y		
1	2	3	4	5
1966	416486.62	2181412.3	данные отсутствуют	данные отсутствуют
1967	416506.84	2181401.32	данные отсутствуют	данные отсутствуют
1968	416516.95	2181390.71	данные отсутствуют	данные отсутствуют
1969	416518.32	2181383.22	данные отсутствуют	данные отсутствуют
1970	416516.57	2181378.85	данные отсутствуют	данные отсутствуют
1971	416510.33	2181374.36	данные отсутствуют	данные отсутствуют
1972	416503.35	2181373.49	данные отсутствуют	данные отсутствуют
1973	416493.24	2181377.11	данные отсутствуют	данные отсутствуют
1974	416471.65	2181389.34	данные отсутствуют	данные отсутствуют
1975	416456.67	2181395.58	данные отсутствуют	данные отсутствуют
1976	416451.43	2181395.58	данные отсутствуют	данные отсутствуют
1977	416447.44	2181391.58	данные отсутствуют	данные отсутствуют
1978	416444.32	2181381.47	данные отсутствуют	данные отсутствуют
1979	416439.08	2181367.37	данные отсутствуют	данные отсутствуют
1980	416433.34	2181358.14	данные отсутствуют	данные отсутствуют

Государственный регистратор		ФГИС ЕГРН
полное наименование должности	подпись	инициалы, фамилия

М.П.

<b>Земельный участок</b>			
(вид объекта недвижимости)			
Лист № __ Раздела <b>3.2</b>	Всего листов раздела <b>3.2</b> : __	Всего разделов: __	Всего листов выписки: __
<b>11.11.2022 № 99/2022/504966956</b>			
Кадастровый номер:		<b>47:14:0000000:39110</b>	

Сведения о характерных точках границы земельного участка				
Система координат: Местная 167				
Зона №				
Номер точки	Координаты		Описание закрепления на местности	Средняя квадратическая погрешность определения координат характерных точек границ земельного участка, м
	X	Y		
1	2	3	4	5
1981	416413.12	2181338.3	данные отсутствуют	данные отсутствуют
1982	416406.01	2181331.31	данные отсутствуют	данные отсутствуют
1983	416405.13	2181323.82	данные отсутствуют	данные отсутствуют
1984	416406.88	2181315.83	данные отсутствуют	данные отсутствуют
1985	416410.87	2181313.71	данные отсутствуют	данные отсутствуют
1986	416425.85	2181311.47	данные отсутствуют	данные отсутствуют
1987	416435.58	2181307.97	данные отсутствуют	данные отсутствуют
1988	416439.08	2181301.73	данные отсутствуют	данные отсутствуют
1989	416439.95	2181296.99	данные отсутствуют	данные отсутствуют
1990	416438.2	2181286.76	данные отсутствуют	данные отсутствуют
1991	416438.58	2181278.02	данные отсутствуют	данные отсутствуют
1992	416443.07	2181272.28	данные отсутствуют	данные отсутствуют
1993	416451.81	2181269.16	данные отсутствуют	данные отсутствуют
1994	416472.02	2181263.92	данные отсутствуют	данные отсутствуют
1995	416486.62	2181262.55	данные отсутствуют	данные отсутствуют

Государственный регистратор		ФГИС ЕГРН
полное наименование должности	подпись	инициалы, фамилия

М.П.

<b>Земельный участок</b>			
(вид объекта недвижимости)			
Лист № __ Раздела <b>3.2</b>	Всего листов раздела <b>3.2</b> : __	Всего разделов: __	Всего листов выписки: __
<b>11.11.2022 № 99/2022/504966956</b>			
Кадастровый номер:		<b>47:14:0000000:39110</b>	

Сведения о характерных точках границы земельного участка				
Система координат: Местная 167				
Зона №				
Номер точки	Координаты		Описание закрепления на местности	Средняя квадратическая погрешность определения координат характерных точек границ земельного участка, м
	X	Y		
1	2	3	4	5
1996	416494.11	2181263.92	данные отсутствуют	данные отсутствуют
1997	416501.6	2181268.29	данные отсутствуют	данные отсутствуют
1998	416512.58	2181278.4	данные отсутствуют	данные отсутствуют
1999	416523.19	2181285.01	данные отсутствуют	данные отсутствуют
2000	416530.18	2181287.63	данные отсутствуют	данные отсутствуют
2001	416535.92	2181289.5	данные отсутствуют	данные отсутствуют
2002	416550.02	2181289.5	данные отсутствуют	данные отсутствуют
2003	416555.26	2181290.38	данные отсутствуют	данные отсутствуют
2004	416559.25	2181294.24	данные отсутствуют	данные отсутствуют
2005	416563.62	2181299.61	данные отсутствуют	данные отсутствуют
2006	416568.86	2181300.86	данные отсутствуют	данные отсутствуют
2007	416582.96	2181303.48	данные отсутствуют	данные отсутствуют
2008	416599.31	2181307.47	данные отсутствуют	данные отсутствуют
2009	416605.92	2181313.21	данные отсутствуют	данные отсутствуют
2010	416612.04	2181322.45	данные отсутствуют	данные отсутствуют

Государственный регистратор		ФГИС ЕГРН
полное наименование должности	подпись	инициалы, фамилия

М.П.



<b>Земельный участок</b>			
(вид объекта недвижимости)			
Лист № __ Раздела <b>3.2</b>	Всего листов раздела <b>3.2</b> : __	Всего разделов: __	Всего листов выписки: __
<b>11.11.2022 № 99/2022/504966956</b>			
Кадастровый номер:		<b>47:14:0000000:39110</b>	

Сведения о характерных точках границы земельного участка				
Система координат: Местная 167				
Зона №				
Номер точки	Координаты		Описание закрепления на местности	Средняя квадратическая погрешность определения координат характерных точек границ земельного участка, м
	X	Y		
1	2	3	4	5
2011	416615.53	2181331.31	данные отсутствуют	данные отсутствуют
2012	416619.15	2181341.42	данные отсутствуют	данные отсутствуют
2013	416634.53	2181352.83	данные отсутствуют	данные отсутствуют
2014	416652.38	2181364.84	данные отсутствуют	данные отсутствуют
2015	416659.19	2181375.22	данные отсутствуют	данные отсутствуют
2016	416661.46	2181389.01	данные отсутствуют	данные отсутствуют
2017	416662.6	2181405.57	данные отсутствуют	данные отсутствуют
2018	416666.01	2181412.38	данные отсутствуют	данные отсутствуют
2019	416671.85	2181414.65	данные отсутствуют	данные отсутствуют
2020	416711.93	2181411.25	данные отсутствуют	данные отсутствуют
2021	416723.94	2181412.38	данные отсутствуют	данные отсутствуют
2022	416729.13	2181415.79	данные отсутствуют	данные отсутствуют
2023	416731.4	2181421.63	данные отсутствуют	данные отсутствуют
2024	416729.13	2181432.99	данные отсутствуют	данные отсутствуют
2025	416720.53	2181438.18	данные отсутствуют	данные отсутствуют

Государственный регистратор		ФГИС ЕГРН
полное наименование должности	подпись	инициалы, фамилия

М.П.

<b>Земельный участок</b>			
(вид объекта недвижимости)			
Лист № ___ Раздела <b>3.2</b>	Всего листов раздела <b>3.2</b> : ___	Всего разделов: ___	Всего листов выписки: ___
<b>11.11.2022 № 99/2022/504966956</b>			
Кадастровый номер:		<b>47:14:0000000:39110</b>	

Сведения о характерных точках границы земельного участка				
Система координат: Местная 167				
Зона №				
Номер точки	Координаты		Описание закрепления на местности	Средняя квадратическая погрешность определения координат характерных точек границ земельного участка, м
	X	Y		
1	2	3	4	5
2026	416698.78	2181443.38	данные отсутствуют	данные отсутствуют
2027	416685.48	2181448.57	данные отсутствуют	данные отсутствуют
2028	416682.07	2181454.25	данные отсутствуют	данные отсутствуют
2029	416681.58	2181462.85	данные отсутствуют	данные отсутствуют
2030	416689.05	2181491.41	данные отсутствуют	данные отсутствуют
2031	416696.35	2181497.74	данные отсутствуют	данные отсутствуют
2032	416706.74	2181498.22	данные отсутствуют	данные отсутствуют
2033	416727.83	2181496.6	данные отсутствуют	данные отсутствуют
2034	416770.83	2181483.94	данные отсутствуют	данные отсутствуют
2035	416791.44	2181480.54	данные отсутствуют	данные отсутствуют
2036	416804.59	2181471.45	данные отсутствуют	данные отсутствуют
2037	416806.16	2181465.97	данные отсутствуют	данные отсутствуют
2038	416805.71	2181460.51	данные отсутствуют	данные отсутствуют
2039	416799.17	2181452	данные отсутствуют	данные отсутствуют
2040	416779.43	2181436.97	данные отсутствуют	данные отсутствуют

Государственный регистратор		ФГИС ЕГРН
полное наименование должности	подпись	инициалы, фамилия

М.П.

<b>Земельный участок</b>			
(вид объекта недвижимости)			
Лист № __ Раздела <b>3.2</b>	Всего листов раздела <b>3.2</b> : __	Всего разделов: __	Всего листов выписки: __
<b>11.11.2022 № 99/2022/504966956</b>			
Кадастровый номер:		<b>47:14:0000000:39110</b>	

Сведения о характерных точках границы земельного участка				
Система координат: Местная 167				
Зона №				
Номер точки	Координаты		Описание закрепления на местности	Средняя квадратическая погрешность определения координат характерных точек границ земельного участка, м
	X	Y		
1	2	3	4	5
2041	416772.9	2181426.79	данные отсутствуют	данные отсутствуют
2042	416773.51	2181419.35	данные отсутствуют	данные отсутствуют
2043	416778.37	2181414.49	данные отсутствуют	данные отсутствуют
2044	416785.81	2181413.43	данные отсутствуют	данные отсутствуют
2045	416798.72	2181413.43	данные отсутствуют	данные отсутствуют
2046	416818.01	2181417.22	данные отсутствуют	данные отсутствуют
2047	416827.57	2181417.22	данные отсутствуют	данные отсутствуют
2048	416834.1	2181411.3	данные отсутствуют	данные отсутствуют
2049	416842.61	2181397.33	данные отсутствуют	данные отсутствуют
2050	416844.28	2181385.63	данные отсутствуют	данные отсутствуют
2051	416843.22	2181378.65	данные отсутствуют	данные отсутствуют
2052	416830.76	2181370.6	данные отсутствуют	данные отсутствуют
2053	416809.96	2181348.58	данные отсутствуют	данные отсутствуют
2054	416786.87	2181328.83	данные отсутствуют	данные отсутствуют
2055	416777.31	2181315.93	данные отсутствуют	данные отсутствуют

Государственный регистратор		ФГИС ЕГРН
полное наименование должности	подпись	инициалы, фамилия

М.П.

<b>Земельный участок</b>			
(вид объекта недвижимости)			
Лист № __ Раздела <b>3.2</b>	Всего листов раздела <b>3.2</b> : __	Всего разделов: __	Всего листов выписки: __
<b>11.11.2022 № 99/2022/504966956</b>			
Кадастровый номер:		<b>47:14:0000000:39110</b>	

Сведения о характерных точках границы земельного участка				
Система координат: Местная 167				
Зона №				
Номер точки	Координаты		Описание закрепления на местности	Средняя квадратическая погрешность определения координат характерных точек границ земельного участка, м
	X	Y		
1	2	3	4	5
2056	416776.7	2181305.14	данные отсутствуют	данные отсутствуют
2057	416777.76	2181294.51	данные отсутствуют	данные отсутствуют
2058	416785.35	2181280.08	данные отсутствуют	данные отсутствуют
2059	416785.81	2181272.04	данные отсутствуют	данные отсутствуют
2060	416783.08	2181259.73	данные отсутствуют	данные отсутствуют
2061	416763.79	2181230.27	данные отсутствуют	данные отсутствуют
2062	416762.27	2181224.8	данные отсутствуют	данные отсутствуют
2063	416763.33	2181219.49	данные отсутствуют	данные отсутствуют
2064	416769.26	2181218.88	данные отсутствуют	данные отсутствуют
2065	416780.95	2181219.94	данные отсутствуют	данные отсутствуют
2066	416791.73	2181226.93	данные отсутствуют	данные отсутствуют
2067	416802.36	2181244.09	данные отсутствуют	данные отсутствуют
2068	416808.29	2181248.95	данные отсутствуют	данные отсутствуют
2069	416815.27	2181250.62	данные отсутствуют	данные отсутствуют
2070	416820.13	2181249.56	данные отсутствуют	данные отсутствуют

Государственный регистратор		ФГИС ЕГРН
полное наименование должности	подпись	инициалы, фамилия

М.П.

<b>Земельный участок</b>			
(вид объекта недвижимости)			
Лист № __ Раздела <b>3.2</b>	Всего листов раздела <b>3.2</b> : __	Всего разделов: __	Всего листов выписки: __
<b>11.11.2022 № 99/2022/504966956</b>			
Кадастровый номер:		<b>47:14:0000000:39110</b>	

Сведения о характерных точках границы земельного участка				
Система координат: Местная 167				
Зона №				
Номер точки	Координаты		Описание закрепления на местности	Средняя квадратическая погрешность определения координат характерных точек границ земельного участка, м
	X	Y		
1	2	3	4	5
2071	416828.64	2181245.15	данные отсутствуют	данные отсутствуют
2072	416834.56	2181246.22	данные отсутствуют	данные отсутствуют
2073	416839.88	2181250.01	данные отсутствуют	данные отсутствуют
2074	416840.48	2181260.19	данные отсутствуют	данные отсутствуют
2075	416843.22	2181268.24	данные отсутствуют	данные отсутствуют
2076	416848.99	2181270.36	данные отсутствуют	данные отсутствуют
2077	416853.85	2181269.91	данные отсутствуют	данные отсутствуют
2078	416861.9	2181265.05	данные отсутствуют	данные отсутствуют
2079	416869.34	2181263.38	данные отсутствуют	данные отсутствуют
2080	416884.37	2181265.05	данные отсутствуют	данные отсутствуют
2081	416902.6	2181273.55	данные отсутствуют	данные отсутствуют
2082	416912.32	2181280.08	данные отсутствуют	данные отсутствуют
2083	416934.79	2181287.53	данные отсутствуют	данные отсутствуют
2084	416945.43	2181290.26	данные отсутствуют	данные отсутствуют
2085	416951.35	2181289.2	данные отсутствуют	данные отсутствуют

Государственный регистратор		ФГИС ЕГРН
полное наименование должности	подпись	инициалы, фамилия

М.П.

<b>Земельный участок</b>			
(вид объекта недвижимости)			
Лист № __ Раздела <b>3.2</b>	Всего листов раздела <b>3.2</b> : __	Всего разделов: __	Всего листов выписки: __
<b>11.11.2022 № 99/2022/504966956</b>			
Кадастровый номер:		<b>47:14:0000000:39110</b>	

Сведения о характерных точках границы земельного участка				
Система координат: Местная 167				
Зона №				
Номер точки	Координаты		Описание закрепления на местности	Средняя квадратическая погрешность определения координат характерных точек границ земельного участка, м
	X	Y		
1	2	3	4	5
2086	416953.47	2181284.79	данные отсутствуют	данные отсутствуют
2087	416956.66	2181270.97	данные отсутствуют	данные отсутствуют
2088	416957.88	2181260.8	данные отсутствуют	данные отсутствуют
2089	416955.15	2181254.87	данные отсутствуют	данные отсутствуют
2090	416950.29	2181253.2	данные отсутствуют	данные отсутствуют
2091	416926.75	2181247.28	данные отсутствуют	данные отсутствуют
2092	416888.63	2181241.51	данные отсутствуют	данные отсутствуют
2093	416878.67	2181236.9	данные отсутствуют	данные отсутствуют
2094	416872.08	2181228.88	данные отсутствуют	данные отсутствуют
2095	416871.08	2181221.29	данные отсутствуют	данные отсутствуют
2096	416875.23	2181208.12	данные отсутствуют	данные отсутствуют
2097	416879.24	2181200.53	данные отсутствуют	данные отсутствуют
2098	416883.25	2181195.95	данные отсутствуют	данные отсутствуют
2099	416888.84	2181195.52	данные отсутствуют	данные отсутствуют
2100	416902.01	2181199.1	данные отсутствуют	данные отсутствуют

Государственный регистратор		ФГИС ЕГРН
полное наименование должности	подпись	инициалы, фамилия

М.П.

<b>Земельный участок</b>			
(вид объекта недвижимости)			
Лист № ___ Раздела <b>3.2</b>	Всего листов раздела <b>3.2</b> : ___	Всего разделов: ___	Всего листов выписки: ___
<b>11.11.2022 № 99/2022/504966956</b>			
Кадастровый номер:		<b>47:14:0000000:39110</b>	

Сведения о характерных точках границы земельного участка				
Система координат: Местная 167				
Зона №				
Номер точки	Координаты		Описание закрепления на местности	Средняя квадратическая погрешность определения координат характерных точек границ земельного участка, м
	X	Y		
1	2	3	4	5
2101	416923.2	2181201.53	данные отсутствуют	данные отсутствуют
2102	416939.81	2181203.11	данные отсутствуют	данные отсутствуют
2103	416950.98	2181203.54	данные отсутствуют	данные отсутствуют
2104	416977.75	2181194.95	данные отсутствуют	данные отсутствуют
2105	416999.95	2181184.92	данные отсутствуют	данные отсутствуют
2106	417007.96	2181177.33	данные отсутствуют	данные отсутствуют
2107	417008.54	2181170.32	данные отсутствуют	данные отсутствуют
2108	417006.96	2181157.15	данные отсутствуют	данные отсутствуют
2109	417009.54	2181147.55	данные отсутствуют	данные отсутствуют
2110	417013.55	2181140.39	данные отсутствуют	данные отсутствуют
2111	417019.13	2181136.96	данные отсутствуют	данные отсутствуют
2112	417032.31	2181133.38	данные отсутствуют	данные отсутствуют
2113	417067.67	2181122.78	данные отсутствуют	данные отсутствуют
2114	417096.88	2181110.61	данные отсутствуют	данные отсутствуют
2115	417125.66	2181100.02	данные отсутствуют	данные отсутствуют

Государственный регистратор		ФГИС ЕГРН
полное наименование должности	подпись	инициалы, фамилия

М.П.

<b>Земельный участок</b>			
(вид объекта недвижимости)			
Лист № __ Раздела <b>3.2</b>	Всего листов раздела <b>3.2</b> : __	Всего разделов: __	Всего листов выписки: __
<b>11.11.2022 № 99/2022/504966956</b>			
Кадастровый номер:		<b>47:14:0000000:39110</b>	

Сведения о характерных точках границы земельного участка				
Система координат: Местная 167				
Зона №				
Номер точки	Координаты		Описание закрепления на местности	Средняя квадратическая погрешность определения координат характерных точек границ земельного участка, м
	X	Y		
1	2	3	4	5
2116	417154.44	2181086.84	данные отсутствуют	данные отсутствуют
2117	417167.18	2181082.4	данные отсутствуют	данные отсутствуют
2118	417184.8	2181073.81	данные отсутствуют	данные отсутствуют
2119	417192.96	2181063.65	данные отсутствуют	данные отсутствуют
2120	417198.4	2181052.05	данные отсутствуют	данные отсутствуют
2121	417198.4	2181043.46	данные отсутствуют	данные отсутствуют
2122	417194.96	2181031.86	данные отсутствуют	данные отсутствуют
2123	417192.38	2181021.26	данные отсутствуют	данные отсутствуют
2124	417193.96	2181014.68	данные отсутствуют	данные отсутствуют
2125	417198.4	2181010.67	данные отсутствуют	данные отсутствуют
2126	417206.56	2181009.09	данные отсутствуют	данные отсутствуют
2127	417216.15	2181008.09	данные отсутствуют	данные отсутствуют
2128	417226.18	2181005.08	данные отсутствуют	данные отсутствуют
2129	417238.35	2181001.08	данные отсутствуют	данные отсутствуют
2130	417245.94	2180997.07	данные отсутствуют	данные отсутствуют

Государственный регистратор		ФГИС ЕГРН
полное наименование должности	подпись	инициалы, фамилия

М.П.



<b>Земельный участок</b>			
(вид объекта недвижимости)			
Лист № __ Раздела <b>3.2</b>	Всего листов раздела <b>3.2</b> : __	Всего разделов: __	Всего листов выписки: __
<b>11.11.2022 № 99/2022/504966956</b>			
Кадастровый номер:		<b>47:14:0000000:39110</b>	

Сведения о характерных точках границы земельного участка				
Система координат: Местная 167				
Зона №				
Номер точки	Координаты		Описание закрепления на местности	Средняя квадратическая погрешность определения координат характерных точек границ земельного участка, м
	X	Y		
1	2	3	4	5
2131	417255.78	2180988.88	данные отсутствуют	данные отсутствуют
2132	417277.35	2181001.47	данные отсутствуют	данные отсутствуют
2133	417304.68	2181022.5	данные отсутствуют	данные отсутствуют
2134	417317.99	2181033.29	данные отсутствуют	данные отсутствуют
2135	417326.19	2181046.94	данные отсутствуют	данные отсутствуют
2136	416500.09	2181340.1	данные отсутствуют	данные отсутствуют
2137	416504.75	2181338.34	данные отсутствуют	данные отсутствуют
2138	416507.79	2181334.67	данные отсутствуют	данные отсутствуют
2139	416509.05	2181330.33	данные отсутствуют	данные отсутствуют
2140	416509.05	2181324.13	данные отсутствуют	данные отсутствуют
2141	416507.79	2181317.25	данные отсутствуют	данные отсутствуют
2142	416503.94	2181310.55	данные отсутствуют	данные отсутствуют
2143	416499.32	2181307.02	данные отсутствуют	данные отсутствуют
2144	416492.76	2181304.98	данные отсутствуют	данные отсутствуют
2145	416478.37	2181303.67	данные отсутствуют	данные отсутствуют

Государственный регистратор		ФГИС ЕГРН
полное наименование должности	подпись	инициалы, фамилия

М.П.

<b>Земельный участок</b>			
(вид объекта недвижимости)			
Лист № __ Раздела <b>3.2</b>	Всего листов раздела <b>3.2</b> : __	Всего разделов: __	Всего листов выписки: __
<b>11.11.2022 № 99/2022/504966956</b>			
Кадастровый номер:		<b>47:14:0000000:39110</b>	

Сведения о характерных точках границы земельного участка				
Система координат: Местная 167				
Зона №				
Номер точки	Координаты		Описание закрепления на местности	Средняя квадратическая погрешность определения координат характерных точек границ земельного участка, м
	X	Y		
1	2	3	4	5
2146	416465.61	2181303.04	данные отсутствуют	данные отсутствуют
2147	416459.09	2181303.22	данные отсутствуют	данные отсутствуют
2148	416455.38	2181304.3	данные отсутствуют	данные отсутствуют
2149	416454.11	2181306.7	данные отсутствуют	данные отсутствуют
2150	416453.02	2181312.31	данные отсутствуют	данные отсутствуют
2151	416452.84	2181317.43	данные отсутствуют	данные отсутствуют
2152	416453.66	2181323.49	данные отсутствуют	данные отсутствуют
2153	416456.06	2181327.66	данные отсутствуют	данные отсутствуют
2154	416460.81	2181331.96	данные отсутствуют	данные отсутствуют
2155	416469.27	2181335.62	данные отсутствуют	данные отсутствуют
2156	416486.52	2181339.47	данные отсутствуют	данные отсутствуют
2157	416007.32	2146073.55	данные отсутствуют	данные отсутствуют
2158	415980.75	2146006.86	данные отсутствуют	данные отсутствуют
2159	415955.42	2145967.21	данные отсутствуют	данные отсутствуют
2160	415945.53	2145956.38	данные отсутствуют	данные отсутствуют

Государственный регистратор		ФГИС ЕГРН
полное наименование должности	подпись	инициалы, фамилия

М.П.

<b>Земельный участок</b>			
(вид объекта недвижимости)			
Лист № __ Раздела <b>3.2</b>	Всего листов раздела <b>3.2</b> : __	Всего разделов: __	Всего листов выписки: __
<b>11.11.2022 № 99/2022/504966956</b>			
Кадастровый номер:		<b>47:14:0000000:39110</b>	

Сведения о характерных точках границы земельного участка				
Система координат: Местная 167				
Зона №				
Номер точки	Координаты		Описание закрепления на местности	Средняя квадратическая погрешность определения координат характерных точек границ земельного участка, м
	X	Y		
1	2	3	4	5
2161	415927.82	2145955.58	данные отсутствуют	данные отсутствуют
2162	415898.13	2145960.26	данные отсутствуют	данные отсутствуют
2163	415900.5	2145930.22	данные отсутствуют	данные отсутствуют
2164	415897.83	2145922.73	данные отсутствуют	данные отсутствуют
2165	415881.54	2145912.63	данные отсутствуют	данные отсутствуют
2166	415882.02	2145901.93	данные отсутствуют	данные отсутствуют
2167	415893.85	2145892.08	данные отсутствуют	данные отсутствуют
2168	415917.33	2145883.76	данные отсутствуют	данные отсутствуют
2169	415931.52	2145874.02	данные отсутствуют	данные отсутствуют
2170	415929.3	2145848.82	данные отсутствуют	данные отсутствуют
2171	415897.43	2145768.68	данные отсутствуют	данные отсутствуют
2172	415841.24	2145693.12	данные отсутствуют	данные отсутствуют
2173	415836.42	2145681.18	данные отсутствуют	данные отсутствуют
2174	415845.29	2145667.78	данные отсутствуют	данные отсутствуют
2175	415857.46	2145660.37	данные отсутствуют	данные отсутствуют

Государственный регистратор		ФГИС ЕГРН
полное наименование должности	подпись	инициалы, фамилия

М.П.

<b>Земельный участок</b>			
(вид объекта недвижимости)			
Лист № __ Раздела <b>3.2</b>	Всего листов раздела <b>3.2</b> : __	Всего разделов: __	Всего листов выписки: __
<b>11.11.2022 № 99/2022/504966956</b>			
Кадастровый номер:		<b>47:14:0000000:39110</b>	

Сведения о характерных точках границы земельного участка				
Система координат: Местная 167				
Зона №				
Номер точки	Координаты		Описание закрепления на местности	Средняя квадратическая погрешность определения координат характерных точек границ земельного участка, м
	X	Y		
1	2	3	4	5
2176	415875.19	2145682.94	данные отсутствуют	данные отсутствуют
2177	415887.93	2145675.15	данные отсутствуют	данные отсутствуют
2178	415895.18	2145677.81	данные отсутствуют	данные отсутствуют
2179	415927.55	2145723.83	данные отсутствуют	данные отсутствуют
2180	415967.86	2145792.81	данные отсутствуют	данные отсутствуют
2181	415998.96	2145872.16	данные отсутствуют	данные отсутствуют
2182	416013.54	2145895.29	данные отсутствуют	данные отсутствуют
2183	416034.32	2145896.88	данные отсутствуют	данные отсутствуют
2184	416082	2145875.04	данные отсутствуют	данные отсутствуют
2185	416113.59	2145849.58	данные отсутствуют	данные отсутствуют
2186	416134.43	2145811.73	данные отсутствуют	данные отсутствуют
2187	416144.9	2145746.76	данные отсутствуют	данные отсутствуют
2188	416139.83	2145700.66	данные отсутствуют	данные отсутствуют
2189	416126.42	2145637.07	данные отсутствуют	данные отсутствуют
2190	416136.49	2145621.76	данные отсутствуют	данные отсутствуют

Государственный регистратор		ФГИС ЕГРН
полное наименование должности	подпись	инициалы, фамилия

М.П.

<b>Земельный участок</b>			
(вид объекта недвижимости)			
Лист № __ Раздела <b>3.2</b>	Всего листов раздела <b>3.2</b> : __	Всего разделов: __	Всего листов выписки: __
<b>11.11.2022 № 99/2022/504966956</b>			
Кадастровый номер:		<b>47:14:0000000:39110</b>	

Сведения о характерных точках границы земельного участка				
Система координат: Местная 167				
Зона №				
Номер точки	Координаты		Описание закрепления на местности	Средняя квадратическая погрешность определения координат характерных точек границ земельного участка, м
	X	Y		
1	2	3	4	5
2191	416150.81	2145601.32	данные отсутствуют	данные отсутствуют
2192	416154.86	2145585.75	данные отсутствуют	данные отсутствуют
2193	416155.75	2145566.04	данные отсутствуют	данные отсутствуют
2194	416153.88	2145555.58	данные отсутствуют	данные отсутствуют
2195	416147.06	2145550.91	данные отсутствуют	данные отсутствуют
2196	416097.69	2145547.95	данные отсутствуют	данные отсутствуют
2197	416083.04	2145547.07	данные отсутствуют	данные отсутствуют
2198	416044.8	2145571.79	данные отсутствуют	данные отсутствуют
2199	416032.43	2145574.98	данные отсутствуют	данные отсутствуют
2200	416044.31	2145629.33	данные отсутствуют	данные отсутствуют
2201	416042.61	2145654.73	данные отсутствуют	данные отсутствуют
2202	416011.14	2145667.05	данные отсутствуют	данные отсутствуют
2203	415994.63	2145659.76	данные отсутствуют	данные отсутствуют
2204	415959.67	2145666	данные отсутствуют	данные отсутствуют
2205	415946.82	2145646.66	данные отсутствуют	данные отсутствуют

Государственный регистратор		ФГИС ЕГРН
полное наименование должности	подпись	инициалы, фамилия

М.П.

<b>Земельный участок</b>			
(вид объекта недвижимости)			
Лист № __ Раздела <b>3.2</b>	Всего листов раздела <b>3.2</b> : __	Всего разделов: __	Всего листов выписки: __
<b>11.11.2022 № 99/2022/504966956</b>			
Кадастровый номер:		<b>47:14:0000000:39110</b>	

Сведения о характерных точках границы земельного участка				
Система координат: Местная 167				
Зона №				
Номер точки	Координаты		Описание закрепления на местности	Средняя квадратическая погрешность определения координат характерных точек границ земельного участка, м
	X	Y		
1	2	3	4	5
2206	415936.92	2145613.73	данные отсутствуют	данные отсутствуют
2207	415943.76	2145603.33	данные отсутствуют	данные отсутствуют
2208	415954.39	2145597.78	данные отсутствуют	данные отсутствуют
2209	415955.3	2145577.73	данные отсутствуют	данные отсутствуют
2210	415963.64	2145556.34	данные отсутствуют	данные отсутствуют
2211	415961.83	2145544.54	данные отсутствуют	данные отсутствуют
2212	415953.69	2145539.16	данные отсутствуют	данные отсутствуют
2213	415925.62	2145537.88	данные отсутствуют	данные отсутствуют
2214	415909.29	2145528.77	данные отсутствуют	данные отсутствуют
2215	415898.8	2145509.2	данные отсутствуют	данные отсутствуют
2216	415899.31	2145497.83	данные отсутствуют	данные отсутствуют
2217	415914.06	2145490.13	данные отсутствуют	данные отсутствуют
2218	415942.4	2145470.65	данные отсутствуют	данные отсутствуют
2219	415955.05	2145464.87	данные отсутствуют	данные отсутствуют
2220	415966.7	2145466.39	данные отсутствуют	данные отсутствуют

Государственный регистратор		ФГИС ЕГРН
полное наименование должности	подпись	инициалы, фамилия

М.П.

<b>Земельный участок</b>			
(вид объекта недвижимости)			
Лист № __ Раздела <b>3.2</b>	Всего листов раздела <b>3.2</b> : __	Всего разделов: __	Всего листов выписки: __
<b>11.11.2022 № 99/2022/504966956</b>			
Кадастровый номер:		<b>47:14:0000000:39110</b>	

Сведения о характерных точках границы земельного участка				
Система координат: Местная 167				
Зона №				
Номер точки	Координаты		Описание закрепления на местности	Средняя квадратическая погрешность определения координат характерных точек границ земельного участка, м
	X	Y		
1	2	3	4	5
2221	415979.98	2145491.1	данные отсутствуют	данные отсутствуют
2222	416002.48	2145526.62	данные отсутствуют	данные отсутствуют
2223	416022.53	2145527.53	данные отсутствуют	данные отсутствуют
2224	416030.13	2145515.15	данные отсутствуют	данные отсутствуют
2225	416027.69	2145502.64	данные отсутствуют	данные отсутствуют
2226	416027.4	2145486.89	данные отсутствуют	данные отсутствуют
2227	416037.41	2145472.61	данные отсутствуют	данные отсутствуют
2228	416035.92	2145461.16	данные отсутствуют	данные отсутствуют
2229	416027.23	2145446.03	данные отсутствуют	данные отсутствуют
2230	416025.06	2145432.2	данные отсутствуют	данные отсутствуют
2231	416032.1	2145420.4	данные отсутствуют	данные отсутствуют
2232	416048.62	2145421.15	данные отсутствуют	данные отсутствуют
2233	416066.84	2145430.25	данные отсутствуют	данные отсутствуют
2234	416076.28	2145443.69	данные отсутствуют	данные отсутствуют
2235	416076.47	2145459.37	данные отсутствуют	данные отсутствуют

Государственный регистратор		ФГИС ЕГРН
полное наименование должности	подпись	инициалы, фамилия

М.П.

<b>Земельный участок</b>			
(вид объекта недвижимости)			
Лист № __ Раздела <b>3.2</b>	Всего листов раздела <b>3.2</b> : __	Всего разделов: __	Всего листов выписки: __
<b>11.11.2022 № 99/2022/504966956</b>			
Кадастровый номер:		<b>47:14:0000000:39110</b>	

Сведения о характерных точках границы земельного участка				
Система координат: Местная 167				
Зона №				
Номер точки	Координаты		Описание закрепления на местности	Средняя квадратическая погрешность определения координат характерных точек границ земельного участка, м
	X	Y		
1	2	3	4	5
2236	416068.45	2145472.9	данные отсутствуют	данные отсутствуют
2237	416071.8	2145484	данные отсутствуют	данные отсутствуют
2238	416075.68	2145496.29	данные отсутствуют	данные отсутствуют
2239	416075.22	2145506.32	данные отсутствуют	данные отсутствуют
2240	416063.21	2145510.52	данные отсутствуют	данные отсутствуют
2241	416058.19	2145516.8	данные отсутствуют	данные отсутствуют
2242	416057.78	2145525.94	данные отсутствуют	данные отсутствуют
2243	416065.08	2145528.04	данные отсутствуют	данные отсутствуют
2244	416075.89	2145530.6	данные отсутствуют	данные отсутствуют
2245	416090.49	2145534.81	данные отсутствуют	данные отсутствуют
2246	416101.96	2145529.72	данные отсутствуют	данные отсутствуют
2247	416118.64	2145507.41	данные отсутствуют	данные отсутствуют
2248	416127.86	2145486.53	данные отсутствуют	данные отсутствуют
2249	416128.4	2145474.73	данные отсутствуют	данные отсутствуют
2250	416118.07	2145461.25	данные отсутствуют	данные отсутствуют

Государственный регистратор		ФГИС ЕГРН
полное наименование должности	подпись	инициалы, фамилия

М.П.



<b>Земельный участок</b>			
(вид объекта недвижимости)			
Лист № __ Раздела <b>3.2</b>	Всего листов раздела <b>3.2</b> : __	Всего разделов: __	Всего листов выписки: __
<b>11.11.2022 № 99/2022/504966956</b>			
Кадастровый номер:		<b>47:14:0000000:39110</b>	

Сведения о характерных точках границы земельного участка				
Система координат: Местная 167				
Зона №				
Номер точки	Координаты		Описание закрепления на местности	Средняя квадратическая погрешность определения координат характерных точек границ земельного участка, м
	X	Y		
1	2	3	4	5
2251	416106.38	2145451.56	данные отсутствуют	данные отсутствуют
2252	416106.68	2145445.07	данные отсутствуют	данные отсутствуют
2253	416109.59	2145439.58	данные отсутствуют	данные отсутствуют
2254	416119.91	2145440.05	данные отсутствуют	данные отсутствуют
2255	416130.07	2145437.86	данные отсутствуют	данные отсутствуют
2256	416135.11	2145430.68	данные отсутствуют	данные отсутствуют
2257	416132.76	2145417.57	данные отсутствуют	данные отсутствуют
2258	416122.21	2145408.81	данные отсутствуют	данные отсутствуют
2259	416109.27	2145407.33	данные отсутствуют	данные отсутствуют
2260	416097.17	2145413.29	данные отсутствуют	данные отсутствуют
2261	416082.26	2145416.17	данные отсутствуют	данные отсутствуют
2262	416062.28	2145406.99	данные отсутствуют	данные отсутствуют
2263	416046.21	2145396.2	данные отсутствуют	данные отсутствуют
2264	416043.8	2145383.97	данные отсутствуют	данные отсутствуют
2265	416045.27	2145371.03	данные отсутствуют	данные отсутствуют

Государственный регистратор		ФГИС ЕГРН
полное наименование должности	подпись	инициалы, фамилия

М.П.

<b>Земельный участок</b>			
(вид объекта недвижимости)			
Лист № __ Раздела <b>3.2</b>	Всего листов раздела <b>3.2</b> : __	Всего разделов: __	Всего листов выписки: __
<b>11.11.2022 № 99/2022/504966956</b>			
Кадастровый номер:		<b>47:14:0000000:39110</b>	

Сведения о характерных точках границы земельного участка				
Система координат: Местная 167				
Зона №				
Номер точки	Координаты		Описание закрепления на местности	Средняя квадратическая погрешность определения координат характерных точек границ земельного участка, м
	X	Y		
1	2	3	4	5
2266	416055.29	2145358.78	данные отсутствуют	данные отсутствуют
2267	416128.22	2145304.99	данные отсутствуют	данные отсутствуют
2268	416152.58	2145406.33	данные отсутствуют	данные отсутствуют
2269	416560.09	2145376.98	данные отсутствуют	данные отсутствуют
2270	416454.19	2145572.7	данные отсутствуют	данные отсутствуют
2271	416300.12	2145855.62	данные отсутствуют	данные отсутствуют
2272	416231	2145893.83	данные отсутствуют	данные отсутствуют
2273	416292.27	2145815.15	данные отсутствуют	данные отсутствуют
2274	416298.99	2145812.7	данные отсутствуют	данные отсутствуют
2275	416305.7	2145800.56	данные отсутствуют	данные отсутствуют
2276	416306.27	2145780.76	данные отсутствуют	данные отсутствуют
2277	416306.32	2145769.86	данные отсутствуют	данные отсутствуют
2278	416314.59	2145767.16	данные отсутствуют	данные отсутствуют
2279	416321.01	2145781.1	данные отсутствуют	данные отсутствуют
2280	416333.11	2145778.9	данные отсутствуют	данные отсутствуют

Государственный регистратор		ФГИС ЕГРН
полное наименование должности	подпись	инициалы, фамилия

М.П.

<b>Земельный участок</b>			
(вид объекта недвижимости)			
Лист № __ Раздела <b>3.2</b>	Всего листов раздела <b>3.2</b> : __	Всего разделов: __	Всего листов выписки: __
<b>11.11.2022 № 99/2022/504966956</b>			
Кадастровый номер:		<b>47:14:0000000:39110</b>	

Сведения о характерных точках границы земельного участка				
Система координат: Местная 167				
Зона №				
Номер точки	Координаты		Описание закрепления на местности	Средняя квадратическая погрешность определения координат характерных точек границ земельного участка, м
	X	Y		
1	2	3	4	5
2281	416343	2145767.34	данные отсутствуют	данные отсутствуют
2282	416353.35	2145745.67	данные отсутствуют	данные отсутствуют
2283	416353.3	2145726.95	данные отсутствуют	данные отсутствуют
2284	416343.84	2145721.9	данные отсутствуют	данные отсутствуют
2285	416334.94	2145721.5	данные отсутствуют	данные отсутствуют
2286	416327	2145716.84	данные отсутствуют	данные отсутствуют
2287	416327.74	2145710.27	данные отсутствуют	данные отсутствуют
2288	416334.25	2145702.74	данные отсутствуют	данные отсутствуют
2289	416335.73	2145696.64	данные отсутствуют	данные отсутствуют
2290	416337.22	2145688.12	данные отсутствуют	данные отсутствуют
2291	416343.2	2145684.98	данные отсутствуют	данные отсутствуют
2292	416351.86	2145683.39	данные отсутствуют	данные отсутствуют
2293	416361.81	2145678	данные отсутствуют	данные отсутствуют
2294	416366.04	2145669.6	данные отсутствуют	данные отсутствуют
2295	416361.09	2145667.06	данные отсутствуют	данные отсутствуют

Государственный регистратор		ФГИС ЕГРН
полное наименование должности	подпись	инициалы, фамилия

М.П.

<b>Земельный участок</b>			
(вид объекта недвижимости)			
Лист № __ Раздела <b>3.2</b>	Всего листов раздела <b>3.2</b> : __	Всего разделов: __	Всего листов выписки: __
<b>11.11.2022 № 99/2022/504966956</b>			
Кадастровый номер:		<b>47:14:0000000:39110</b>	

Сведения о характерных точках границы земельного участка				
Система координат: Местная 167				
Зона №				
Номер точки	Координаты		Описание закрепления на местности	Средняя квадратическая погрешность определения координат характерных точек границ земельного участка, м
	X	Y		
1	2	3	4	5
2296	416354.39	2145661.69	данные отсутствуют	данные отсутствуют
2297	416353.42	2145656.25	данные отсутствуют	данные отсутствуют
2298	416361.59	2145648.8	данные отсутствуют	данные отсутствуют
2299	416377.41	2145642.14	данные отсутствуют	данные отсутствуют
2300	416397.26	2145631.8	данные отсутствуют	данные отсутствуют
2301	416402.39	2145623.12	данные отсутствуют	данные отсутствуют
2302	416399.51	2145609	данные отсутствуют	данные отсутствуют
2303	416389.35	2145602.37	данные отсутствуют	данные отсутствуют
2304	416373.99	2145605.86	данные отсутствуют	данные отсутствуют
2305	416358.32	2145616.06	данные отсутствуют	данные отсутствуют
2306	416345.82	2145619.78	данные отсутствуют	данные отсутствуют
2307	416332.96	2145619.2	данные отсутствуют	данные отсутствуют
2308	416324.17	2145616.49	данные отсутствуют	данные отсутствуют
2309	416310.12	2145617.73	данные отсутствуют	данные отсутствуют
2310	416301.27	2145623.6	данные отсутствуют	данные отсутствуют

Государственный регистратор		ФГИС ЕГРН
полное наименование должности	подпись	инициалы, фамилия

М.П.

<b>Земельный участок</b>			
(вид объекта недвижимости)			
Лист № __ Раздела <b>3.2</b>	Всего листов раздела <b>3.2</b> : __	Всего разделов: __	Всего листов выписки: __
<b>11.11.2022 № 99/2022/504966956</b>			
Кадастровый номер:		<b>47:14:0000000:39110</b>	

Сведения о характерных точках границы земельного участка				
Система координат: Местная 167				
Зона №				
Номер точки	Координаты		Описание закрепления на местности	Средняя квадратическая погрешность определения координат характерных точек границ земельного участка, м
	X	Y		
1	2	3	4	5
2311	416301.88	2145629.47	данные отсутствуют	данные отсутствуют
2312	416308.06	2145639	данные отсутствуют	данные отсутствуют
2313	416306.76	2145648.3	данные отсутствуют	данные отсутствуют
2314	416298.24	2145656.5	данные отсутствуют	данные отсутствуют
2315	416283.63	2145670.17	данные отсутствуют	данные отсутствуют
2316	416280.57	2145679.39	данные отсутствуют	данные отсутствуют
2317	416282.3	2145692.24	данные отсутствуют	данные отсутствуют
2318	416291.71	2145698.51	данные отсутствуют	данные отсутствуют
2319	416301.67	2145709.53	данные отсутствуют	данные отсутствуют
2320	416299.35	2145719.44	данные отсутствуют	данные отсутствуют
2321	416288.62	2145722.92	данные отсутствуют	данные отсутствуют
2322	416272.45	2145729.9	данные отсутствуют	данные отсутствуют
2323	416254.31	2145736.46	данные отсутствуют	данные отсутствуют
2324	416243.95	2145748.87	данные отсутствуют	данные отсутствуют
2325	416244.13	2145754.72	данные отсутствуют	данные отсутствуют

Государственный регистратор		ФГИС ЕГРН
полное наименование должности	подпись	инициалы, фамилия

М.П.

<b>Земельный участок</b>			
(вид объекта недвижимости)			
Лист № __ Раздела <b>3.2</b>	Всего листов раздела <b>3.2</b> : __	Всего разделов: __	Всего листов выписки: __
<b>11.11.2022 № 99/2022/504966956</b>			
Кадастровый номер:		<b>47:14:0000000:39110</b>	

Сведения о характерных точках границы земельного участка				
Система координат: Местная 167				
Зона №				
Номер точки	Координаты		Описание закрепления на местности	Средняя квадратическая погрешность определения координат характерных точек границ земельного участка, м
	X	Y		
1	2	3	4	5
2326	416245.46	2145759.4	данные отсутствуют	данные отсутствуют
2327	416256.62	2145761.01	данные отсутствуют	данные отсутствуют
2328	416266.27	2145761.88	данные отсутствуют	данные отсутствуют
2329	416269.82	2145770.97	данные отсутствуют	данные отсутствуют
2330	416263.68	2145777.74	данные отсутствуют	данные отсутствуют
2331	416258.56	2145788.74	данные отсутствуют	данные отсутствуют
2332	416260.93	2145794.68	данные отсутствуют	данные отсутствуют
2333	416270.14	2145805.23	данные отсутствуют	данные отсутствуют
2334	416284.54	2145813.26	данные отсутствуют	данные отсутствуют
2335	416400.94	2145584.06	данные отсутствуют	данные отсутствуют
2336	416409.52	2145579.43	данные отсутствуют	данные отсутствуют
2337	416411.4	2145568.24	данные отсутствуют	данные отсутствуют
2338	416398.36	2145550.3	данные отсутствуют	данные отсутствуют
2339	416379.97	2145539.03	данные отсутствуют	данные отсутствуют
2340	416351.12	2145532.81	данные отсутствуют	данные отсутствуют

Государственный регистратор		ФГИС ЕГРН
полное наименование должности	подпись	инициалы, фамилия

М.П.

<b>Земельный участок</b>			
(вид объекта недвижимости)			
Лист № __ Раздела <b>3.2</b>	Всего листов раздела <b>3.2</b> : __	Всего разделов: __	Всего листов выписки: __
<b>11.11.2022 № 99/2022/504966956</b>			
Кадастровый номер:		<b>47:14:0000000:39110</b>	

Сведения о характерных точках границы земельного участка				
Система координат: Местная 167				
Зона №				
Номер точки	Координаты		Описание закрепления на местности	Средняя квадратическая погрешность определения координат характерных точек границ земельного участка, м
	X	Y		
1	2	3	4	5
2341	416338.32	2145523.96	данные отсутствуют	данные отсутствуют
2342	416323.36	2145519.74	данные отсутствуют	данные отсутствуют
2343	416314.16	2145522.87	данные отсутствуют	данные отсутствуют
2344	416310.79	2145536.49	данные отсутствуют	данные отсутствуют
2345	416317.84	2145545.87	данные отсутствуют	данные отсутствуют
2346	416324.73	2145550.31	данные отсутствуют	данные отсутствуют
2347	416328.46	2145562.86	данные отсутствуют	данные отсутствуют
2348	416328.57	2145572.46	данные отсутствуют	данные отсутствуют
2349	416331.31	2145577.26	данные отсутствуют	данные отсутствуют
2350	416334.41	2145581.45	данные отсутствуют	данные отсутствуют
2351	416342.83	2145583.7	данные отсутствуют	данные отсутствуют
2352	416351.74	2145582.57	данные отсутствуют	данные отсутствуют
2353	416358.87	2145578.37	данные отсутствуют	данные отсутствуют
2354	416364.74	2145574.79	данные отсутствуют	данные отсутствуют
2355	416373.06	2145574.68	данные отсутствуют	данные отсутствуют

Государственный регистратор		ФГИС ЕГРН
полное наименование должности	подпись	инициалы, фамилия

М.П.

<b>Земельный участок</b>			
(вид объекта недвижимости)			
Лист № __ Раздела <b>3.2</b>	Всего листов раздела <b>3.2</b> : __	Всего разделов: __	Всего листов выписки: __
<b>11.11.2022 № 99/2022/504966956</b>			
Кадастровый номер:		<b>47:14:0000000:39110</b>	

Сведения о характерных точках границы земельного участка				
Система координат: Местная 167				
Зона №				
Номер точки	Координаты		Описание закрепления на местности	Средняя квадратическая погрешность определения координат характерных точек границ земельного участка, м
	X	Y		
1	2	3	4	5
2356	416380.33	2145576.19	данные отсутствуют	данные отсутствуют
2357	416390.77	2145582.57	данные отсутствуют	данные отсутствуют
2358	416262.38	2145615.11	данные отсутствуют	данные отсутствуют
2359	416269.61	2145614.14	данные отсутствуют	данные отсутствуют
2360	416284.34	2145601.93	данные отсутствуют	данные отсутствуют
2361	416296.23	2145583.49	данные отсутствуют	данные отсутствуют
2362	416293.47	2145575.09	данные отсутствуют	данные отсутствуют
2363	416286.58	2145568.88	данные отсутствуют	данные отсутствуют
2364	416276.1	2145568.41	данные отсутствуют	данные отсутствуют
2365	416265.86	2145578.99	данные отсутствуют	данные отсутствуют
2366	416262.36	2145587.31	данные отсутствуют	данные отсутствуют
2367	416251.13	2145591.21	данные отсутствуют	данные отсутствуют
2368	416240.74	2145588.9	данные отсутствуют	данные отсутствуют
2369	416239.89	2145579.1	данные отсутствуют	данные отсутствуют
2370	416242.2	2145572.77	данные отсутствуют	данные отсутствуют

Государственный регистратор		ФГИС ЕГРН
полное наименование должности	подпись	инициалы, фамилия

М.П.



<b>Земельный участок</b>			
(вид объекта недвижимости)			
Лист № __ Раздела <b>3.2</b>	Всего листов раздела <b>3.2</b> : __	Всего разделов: __	Всего листов выписки: __
<b>11.11.2022 № 99/2022/504966956</b>			
Кадастровый номер:		<b>47:14:0000000:39110</b>	

Сведения о характерных точках границы земельного участка				
Система координат: Местная 167				
Зона №				
Номер точки	Координаты		Описание закрепления на местности	Средняя квадратическая погрешность определения координат характерных точек границ земельного участка, м
	X	Y		
1	2	3	4	5
2371	416245.87	2145565.01	данные отсутствуют	данные отсутствуют
2372	416242.33	2145553.8	данные отсутствуют	данные отсутствуют
2373	416235.49	2145550.38	данные отсутствуют	данные отсутствуют
2374	416227.07	2145549.25	данные отсутствуют	данные отсутствуют
2375	416217.47	2145557.83	данные отсутствуют	данные отсутствуют
2376	416204.74	2145582.67	данные отсутствуют	данные отсутствуют
2377	416211.13	2145600.45	данные отсутствуют	данные отсутствуют
2378	416235.38	2145609.47	данные отсутствуют	данные отсутствуют
2379	416250.07	2145614.55	данные отсутствуют	данные отсутствуют
2380	412512.13	2160952.93	данные отсутствуют	данные отсутствуют
2381	412429.61	2160899.23	данные отсутствуют	данные отсутствуют
2382	412410.26	2160886.65	данные отсутствуют	данные отсутствуют
2383	412380.34	2160867.21	данные отсутствуют	данные отсутствуют
2384	412355.26	2160852.96	данные отсутствуют	данные отсутствуют
2385	412362.74	2160834.86	данные отсутствуют	данные отсутствуют

Государственный регистратор		ФГИС ЕГРН
полное наименование должности	подпись	инициалы, фамилия

М.П.

<b>Земельный участок</b>			
(вид объекта недвижимости)			
Лист № __ Раздела <b>3.2</b>	Всего листов раздела <b>3.2</b> : __	Всего разделов: __	Всего листов выписки: __
<b>11.11.2022 № 99/2022/504966956</b>			
Кадастровый номер:		<b>47:14:0000000:39110</b>	

Сведения о характерных точках границы земельного участка				
Система координат: Местная 167				
Зона №				
Номер точки	Координаты		Описание закрепления на местности	Средняя квадратическая погрешность определения координат характерных точек границ земельного участка, м
	X	Y		
1	2	3	4	5
2386	412362.99	2160825.28	данные отсутствуют	данные отсутствуют
2387	412363.59	2160817.94	данные отсутствуют	данные отсутствуют
2388	412358.99	2160806.47	данные отсутствуют	данные отсутствуют
2389	412348.19	2160788.55	данные отсутствуют	данные отсутствуют
2390	412344.18	2160777.45	данные отсутствуют	данные отсутствуют
2391	412344.55	2160769.14	данные отсутствуют	данные отсутствуют
2392	412353.05	2160760.52	данные отсутствуют	данные отсутствуют
2393	412368.58	2160766.11	данные отсутствуют	данные отсутствуют
2394	412378.91	2160766.72	данные отсутствуют	данные отсутствуют
2395	412386.64	2160772	данные отсутствуют	данные отсутствуют
2396	412396.06	2160776.58	данные отсутствуют	данные отсутствуют
2397	412402.1	2160776.86	данные отсутствуют	данные отсутствуют
2398	412408.26	2160777.13	данные отсутствуют	данные отсутствуют
2399	412412.4	2160771.87	данные отсутствуют	данные отсутствуют
2400	412413.77	2160768.37	данные отсутствуют	данные отсутствуют

Государственный регистратор		ФГИС ЕГРН
полное наименование должности	подпись	инициалы, фамилия

М.П.

<b>Земельный участок</b>			
(вид объекта недвижимости)			
Лист № __ Раздела <b>3.2</b>	Всего листов раздела <b>3.2</b> : __	Всего разделов: __	Всего листов выписки: __
<b>11.11.2022 № 99/2022/504966956</b>			
Кадастровый номер:		<b>47:14:0000000:39110</b>	

Сведения о характерных точках границы земельного участка				
Система координат: Местная 167				
Зона №				
Номер точки	Координаты		Описание закрепления на местности	Средняя квадратическая погрешность определения координат характерных точек границ земельного участка, м
	X	Y		
1	2	3	4	5
2401	412417.68	2160760.48	данные отсутствуют	данные отсутствуют
2402	412421.52	2160754.24	данные отсутствуют	данные отсутствуют
2403	412429.61	2160753.66	данные отсутствуют	данные отсутствуют
2404	412447.86	2160754.48	данные отсутствуют	данные отсутствуют
2405	412465.14	2160757.87	данные отсутствуют	данные отсутствуют
2406	412472.57	2160762.64	данные отсутствуют	данные отсутствуют
2407	412476.73	2160767.99	данные отсутствуют	данные отсутствуют
2408	412474.88	2160774.68	данные отсутствуют	данные отсутствуют
2409	412468.23	2160784.51	данные отсутствуют	данные отсутствуют
2410	412462.86	2160793.56	данные отсутствуют	данные отсутствуют
2411	412464.28	2160797.54	данные отсутствуют	данные отсутствуют
2412	412469.68	2160802.96	данные отсутствуют	данные отсутствуют
2413	412477.66	2160804.64	данные отсутствуют	данные отсутствуют
2414	412483.42	2160803.86	данные отсутствуют	данные отсутствуют
2415	412488.29	2160799.68	данные отсутствуют	данные отсутствуют

Государственный регистратор		ФГИС ЕГРН
полное наименование должности	подпись	инициалы, фамилия

М.П.

<b>Земельный участок</b>			
(вид объекта недвижимости)			
Лист № __ Раздела <b>3.2</b>	Всего листов раздела <b>3.2</b> : __	Всего разделов: __	Всего листов выписки: __
<b>11.11.2022 № 99/2022/504966956</b>			
Кадастровый номер:		<b>47:14:0000000:39110</b>	

Сведения о характерных точках границы земельного участка				
Система координат: Местная 167				
Зона №				
Номер точки	Координаты		Описание закрепления на местности	Средняя квадратическая погрешность определения координат характерных точек границ земельного участка, м
	X	Y		
1	2	3	4	5
2416	412494.63	2160790.88	данные отсутствуют	данные отсутствуют
2417	412498.82	2160784.58	данные отсутствуют	данные отсутствуют
2418	412503.41	2160780.38	данные отсутствуют	данные отсутствуют
2419	412505.43	2160775.79	данные отсутствуют	данные отсутствуют
2420	412506.21	2160769.6	данные отсутствуют	данные отсутствуют
2421	412505.71	2160763.65	данные отсутствуют	данные отсутствуют
2422	412501.65	2160755.91	данные отсутствуют	данные отсутствуют
2423	412494.69	2160749.38	данные отсутствуют	данные отсутствуют
2424	412474.24	2160742.73	данные отсутствуют	данные отсутствуют
2425	412446.43	2160739.65	данные отсутствуют	данные отсутствуют
2426	412433.99	2160736.66	данные отсутствуют	данные отсутствуют
2427	412427.37	2160733.69	данные отсутствуют	данные отсутствуют
2428	412425.07	2160727.22	данные отсутствуют	данные отсутствуют
2429	412416.81	2160716.87	данные отсутствуют	данные отсутствуют
2430	412410.89	2160712.28	данные отсутствуют	данные отсутствуют

Государственный регистратор		ФГИС ЕГРН
полное наименование должности	подпись	инициалы, фамилия

М.П.

<b>Земельный участок</b>			
(вид объекта недвижимости)			
Лист № __ Раздела <b>3.2</b>	Всего листов раздела <b>3.2</b> : __	Всего разделов: __	Всего листов выписки: __
<b>11.11.2022 № 99/2022/504966956</b>			
Кадастровый номер:		<b>47:14:0000000:39110</b>	

Сведения о характерных точках границы земельного участка				
Система координат: Местная 167				
Зона №				
Номер точки	Координаты		Описание закрепления на местности	Средняя квадратическая погрешность определения координат характерных точек границ земельного участка, м
	X	Y		
1	2	3	4	5
2431	412405.39	2160710.54	данные отсутствуют	данные отсутствуют
2432	412401.76	2160707.47	данные отсутствуют	данные отсутствуют
2433	412399.12	2160705.02	данные отсутствуют	данные отсутствуют
2434	412406.6	2160661.77	данные отсутствуют	данные отсутствуют
2435	412409.71	2160639.19	данные отсутствуют	данные отсутствуют
2436	412412.94	2160629.49	данные отсутствуют	данные отсутствуют
2437	412479.97	2160428.09	данные отсутствуют	данные отсутствуют
2438	412507.05	2160346.73	данные отсутствуют	данные отсутствуют
2439	412528.67	2160257.92	данные отсутствуют	данные отсутствуют
2440	412563.17	2160119.2	данные отсутствуют	данные отсутствуют
2441	412595.29	2160085.63	данные отсутствуют	данные отсутствуют
2442	412633.88	2160036.62	данные отсутствуют	данные отсутствуют
2443	412640.05	2160033.14	данные отсутствуют	данные отсутствуют
2444	412651.38	2160030.44	данные отсутствуют	данные отсутствуют
2445	412661.11	2160031.07	данные отсутствуют	данные отсутствуют

Государственный регистратор		ФГИС ЕГРН
полное наименование должности	подпись	инициалы, фамилия

М.П.

<b>Земельный участок</b>			
(вид объекта недвижимости)			
Лист № __ Раздела <b>3.2</b>	Всего листов раздела <b>3.2</b> : __	Всего разделов: __	Всего листов выписки: __
<b>11.11.2022 № 99/2022/504966956</b>			
Кадастровый номер:		<b>47:14:0000000:39110</b>	

Сведения о характерных точках границы земельного участка				
Система координат: Местная 167				
Зона №				
Номер точки	Координаты		Описание закрепления на местности	Средняя квадратическая погрешность определения координат характерных точек границ земельного участка, м
	X	Y		
1	2	3	4	5
2446	412667.95	2160034.9	данные отсутствуют	данные отсутствуют
2447	412672.99	2160042.17	данные отсутствуют	данные отсутствуют
2448	412681.06	2160056.59	данные отсутствуют	данные отсутствуют
2449	412686.18	2160066.41	данные отсутствуют	данные отсутствуют
2450	412696.3	2160079.02	данные отсутствуют	данные отсутствуют
2451	412705.01	2160086.61	данные отсутствуют	данные отсутствуют
2452	412712.09	2160090.19	данные отсутствуют	данные отсутствуют
2453	412720.04	2160092.38	данные отсутствуют	данные отсутствуют
2454	412731.87	2160090.75	данные отсутствуют	данные отсутствуют
2455	412737.55	2160087.75	данные отсутствуют	данные отсутствуют
2456	412764.41	2160061.09	данные отсутствуют	данные отсутствуют
2457	412781.08	2160046.3	данные отсутствуют	данные отсутствуют
2458	412797.99	2160037.28	данные отсутствуют	данные отсутствуют
2459	412798.33	2160090.25	данные отсутствуют	данные отсутствуют
2460	412802.35	2160202.78	данные отсутствуют	данные отсутствуют

Государственный регистратор		ФГИС ЕГРН
полное наименование должности	подпись	инициалы, фамилия

М.П.

<b>Земельный участок</b>			
(вид объекта недвижимости)			
Лист № __ Раздела <b>3.2</b>	Всего листов раздела <b>3.2</b> : __	Всего разделов: __	Всего листов выписки: __
<b>11.11.2022 № 99/2022/504966956</b>			
Кадастровый номер:		<b>47:14:0000000:39110</b>	

Сведения о характерных точках границы земельного участка				
Система координат: Местная 167				
Зона №				
Номер точки	Координаты		Описание закрепления на местности	Средняя квадратическая погрешность определения координат характерных точек границ земельного участка, м
	X	Y		
1	2	3	4	5
2461	412807.68	2160334.38	данные отсутствуют	данные отсутствуют
2462	412821.25	2160387.98	данные отсутствуют	данные отсутствуют
2463	412686.95	2160334.35	данные отсутствуют	данные отсутствуют
2464	412639.94	2160500.66	данные отсутствуют	данные отсутствуют
2465	412624.67	2160554.71	данные отсутствуют	данные отсутствуют
2466	412606.34	2160619.56	данные отсутствуют	данные отсутствуют
2467	412582.64	2160703.44	данные отсутствуют	данные отсутствуют
2468	412538.02	2160861.29	данные отсутствуют	данные отсутствуют
2469	412521.58	2160919.5	данные отсутствуют	данные отсутствуют
2470	435319.19	2175207.2	данные отсутствуют	данные отсутствуют
2471	435320.65	2175202.43	данные отсутствуют	данные отсутствуют
2472	435330.46	2175170.31	данные отсутствуют	данные отсутствуют
2473	435346.88	2175116.55	данные отсутствуют	данные отсутствуют
2474	435294.79	2175319.68	данные отсутствуют	данные отсутствуют
2475	435287.01	2175312.56	данные отсутствуют	данные отсутствуют

Государственный регистратор		ФГИС ЕГРН
полное наименование должности	подпись	инициалы, фамилия

М.П.

<b>Земельный участок</b>			
(вид объекта недвижимости)			
Лист № __ Раздела <b>3.2</b>	Всего листов раздела <b>3.2</b> : __	Всего разделов: __	Всего листов выписки: __
<b>11.11.2022 № 99/2022/504966956</b>			
Кадастровый номер:		<b>47:14:0000000:39110</b>	

Сведения о характерных точках границы земельного участка				
Система координат: Местная 167				
Зона №				
Номер точки	Координаты		Описание закрепления на местности	Средняя квадратическая погрешность определения координат характерных точек границ земельного участка, м
	X	Y		
1	2	3	4	5
2476	435293.36	2175291.77	данные отсутствуют	данные отсутствуют
2477	435305.33	2175252.59	данные отсутствуют	данные отсутствуют
2478	435346.88	2175116.54	данные отсутствуют	данные отсутствуют
2479	435299.3	2175102.2	данные отсутствуют	данные отсутствуют
2480	435291.71	2175127.35	данные отсутствуют	данные отсутствуют
2481	435277.65	2175122.04	данные отсутствуют	данные отсутствуют
2482	435288.25	2175093.98	данные отсутствуют	данные отсутствуют
2483	435297.24	2175070.18	данные отсутствуют	данные отсутствуют
2484	435304.47	2175070.8	данные отсутствуют	данные отсутствуют
2485	435304.47	2175074.14	данные отсутствуют	данные отсутствуют
2486	435306.06	2175081.46	данные отсутствуют	данные отсутствуют
2487	435308.29	2175085.91	данные отсутствуют	данные отсутствуют
2488	435314.02	2175087.66	данные отсутствуют	данные отсутствуют
2489	435323.4	2175089.41	данные отсутствуют	данные отсутствуют
2490	435352.67	2175088.77	данные отсутствуют	данные отсутствуют

Государственный регистратор		ФГИС ЕГРН
полное наименование должности	подпись	инициалы, фамилия

М.П.



<b>Земельный участок</b>			
(вид объекта недвижимости)			
Лист № ___ Раздела <b>3.2</b>	Всего листов раздела <b>3.2</b> : ___	Всего разделов: ___	Всего листов выписки: ___
<b>11.11.2022 № 99/2022/504966956</b>			
Кадастровый номер:		<b>47:14:0000000:39110</b>	

Сведения о характерных точках границы земельного участка				
Система координат: Местная 167				
Зона №				
Номер точки	Координаты		Описание закрепления на местности	Средняя квадратическая погрешность определения координат характерных точек границ земельного участка, м
	X	Y		
1	2	3	4	5
2491	415115.22	2155631.2	данные отсутствуют	данные отсутствуют
2492	415104.43	2155625.09	данные отсутствуют	данные отсутствуют
2493	415084.66	2155614.29	данные отсутствуют	данные отсутствуют
2494	415067.45	2155606.04	данные отсутствуют	данные отсутствуют
2495	415050.54	2155599.21	данные отсутствуют	данные отсутствуют
2496	415035.46	2155597.78	данные отсутствуют	данные отсутствуют
2497	415021.5	2155595.95	данные отсутствуют	данные отсутствуют
2498	415011.42	2155593.4	данные отсутствуют	данные отсутствуют
2499	415103.41	2155498.97	данные отсутствуют	данные отсутствуют
2500	415116.65	2155512.21	данные отсутствуют	данные отсутствуют
2501	415131.12	2155522.6	данные отсутствуют	данные отсутствуют
2502	415143.65	2155528.41	данные отсутствуют	данные отсутствуют
2503	415159.84	2155531.26	данные отсутствуют	данные отсутствуют
2504	415176.75	2155528.41	данные отсутствуют	данные отсутствуют
2505	415192.54	2155518.73	данные отсутствуют	данные отсутствуют

Государственный регистратор		ФГИС ЕГРН
полное наименование должности	подпись	инициалы, фамилия

М.П.

<b>Земельный участок</b>			
(вид объекта недвижимости)			
Лист № ___ Раздела <b>3.2</b>	Всего листов раздела <b>3.2</b> : ___	Всего разделов: ___	Всего листов выписки: ___
<b>11.11.2022 № 99/2022/504966956</b>			
Кадастровый номер:		<b>47:14:0000000:39110</b>	

Сведения о характерных точках границы земельного участка				
Система координат: Местная 167				
Зона №				
Номер точки	Координаты		Описание закрепления на местности	Средняя квадратическая погрешность определения координат характерных точек границ земельного участка, м
	X	Y		
1	2	3	4	5
2506	415196.52	2155510.07	данные отсутствуют	данные отсутствуют
2507	415197.23	2155497.44	данные отсутствуют	данные отсутствуют
2508	415198.25	2155474.11	данные отсутствуют	данные отсутствуют
2509	415195.8	2155458.63	данные отсутствуют	данные отсутствуют
2510	415188.16	2155451.09	данные отсутствуют	данные отсутствуют
2511	415177.47	2155445.39	данные отсутствуют	данные отсутствуют
2512	415161.27	2155438.15	данные отсутствуют	данные отсутствуют
2513	415292.69	2155301.49	данные отсутствуют	данные отсутствуют
2514	415301.04	2155307.14	данные отсутствуют	данные отсутствуют
2515	415312.53	2155308.79	данные отсутствуют	данные отсутствуют
2516	415330.13	2155311.29	данные отсутствуют	данные отсутствуют
2517	415376.22	2155306.26	данные отсутствуют	данные отсутствуют
2518	415397.05	2155299.23	данные отсутствуют	данные отсутствуют
2519	415417	2155297.05	данные отсутствуют	данные отсутствуют
2520	415429.91	2155299.25	данные отсутствуют	данные отсутствуют

Государственный регистратор		ФГИС ЕГРН
полное наименование должности	подпись	инициалы, фамилия

М.П.

<b>Земельный участок</b>			
(вид объекта недвижимости)			
Лист № __ Раздела <b>3.2</b>	Всего листов раздела <b>3.2</b> : __	Всего разделов: __	Всего листов выписки: __
<b>11.11.2022 № 99/2022/504966956</b>			
Кадастровый номер:		<b>47:14:0000000:39110</b>	

Сведения о характерных точках границы земельного участка				
Система координат: Местная 167				
Зона №				
Номер точки	Координаты		Описание закрепления на местности	Средняя квадратическая погрешность определения координат характерных точек границ земельного участка, м
	X	Y		
1	2	3	4	5
2521	415447.84	2155309.5	данные отсутствуют	данные отсутствуют
2522	415466.09	2155323.34	данные отсутствуют	данные отсутствуют
2523	415494.59	2155330.01	данные отсутствуют	данные отсутствуют
2524	415510.65	2155320.15	данные отсутствуют	данные отсутствуют
2525	415526.44	2155305.73	данные отсутствуют	данные отсутствуют
2526	415539.1	2155292.15	данные отсутствуют	данные отсутствуют
2527	415539.57	2155281.6	данные отсутствуют	данные отсутствуют
2528	415533.87	2155270.92	данные отсутствуют	данные отсутствуют
2529	415528.86	2155264.78	данные отсутствуют	данные отсутствуют
2530	415529.59	2155248.67	данные отсутствуют	данные отсутствуют
2531	415535.7	2155240.2	данные отсутствуют	данные отсутствуют
2532	415546.07	2155231.61	данные отсутствуют	данные отсутствуют
2533	415569.74	2155205.46	данные отсутствуют	данные отсутствуют
2534	415589.45	2155198.21	данные отсутствуют	данные отсутствуют
2535	415600.69	2155198.3	данные отсутствуют	данные отсутствуют

Государственный регистратор		ФГИС ЕГРН
полное наименование должности	подпись	инициалы, фамилия

М.П.

<b>Земельный участок</b>			
(вид объекта недвижимости)			
Лист № __ Раздела <b>3.2</b>	Всего листов раздела <b>3.2</b> : __	Всего разделов: __	Всего листов выписки: __
<b>11.11.2022 № 99/2022/504966956</b>			
Кадастровый номер:		<b>47:14:0000000:39110</b>	

Сведения о характерных точках границы земельного участка				
Система координат: Местная 167				
Зона №				
Номер точки	Координаты		Описание закрепления на местности	Средняя квадратическая погрешность определения координат характерных точек границ земельного участка, м
	X	Y		
1	2	3	4	5
2536	415614.83	2155196.12	данные отсутствуют	данные отсутствуют
2537	415631.06	2155188.29	данные отсутствуют	данные отсутствуют
2538	415652.34	2155177.45	данные отсутствуют	данные отсутствуют
2539	415673.69	2155164.93	данные отсутствуют	данные отсутствуют
2540	415700.63	2155147.05	данные отсутствуют	данные отсутствуют
2541	415720.25	2155132.62	данные отсутствуют	данные отсутствуют
2542	415743.94	2155118.25	данные отсутствуют	данные отсутствуют
2543	415761.26	2155114.12	данные отсутствуют	данные отсутствуют
2544	415782.55	2155115.5	данные отсутствуют	данные отсутствуют
2545	415800.23	2155120.53	данные отсутствуют	данные отсутствуют
2546	415813.4	2155124.28	данные отсутствуют	данные отсутствуют
2547	415850.41	2155144.76	данные отсутствуют	данные отсутствуют
2548	415872.12	2155152.24	данные отсутствуют	данные отсутствуют
2549	415912.03	2155164.08	данные отсутствуют	данные отсутствуют
2550	415943.37	2155167.73	данные отсутствуют	данные отсутствуют

Государственный регистратор		ФГИС ЕГРН
полное наименование должности	подпись	инициалы, фамилия

М.П.

<b>Земельный участок</b>			
(вид объекта недвижимости)			
Лист № ___ Раздела <b>3.2</b>	Всего листов раздела <b>3.2</b> : ___	Всего разделов: ___	Всего листов выписки: ___
<b>11.11.2022 № 99/2022/504966956</b>			
Кадастровый номер:		<b>47:14:0000000:39110</b>	

Сведения о характерных точках границы земельного участка				
Система координат: Местная 167				
Зона №				
Номер точки	Координаты		Описание закрепления на местности	Средняя квадратическая погрешность определения координат характерных точек границ земельного участка, м
	X	Y		
1	2	3	4	5
2551	415964.45	2155169.14	данные отсутствуют	данные отсутствуют
2552	415979.72	2155163.37	данные отсутствуют	данные отсутствуют
2553	415993.1	2155159.62	данные отсутствуют	данные отсутствуют
2554	416016.4	2155156.58	данные отсутствуют	данные отсутствуют
2555	416028.22	2155158.26	данные отсутствуют	данные отсутствуют
2556	416037.49	2155162.79	данные отсутствуют	данные отсутствуют
2557	416044.98	2155178.09	данные отсутствуют	данные отсутствуют
2558	416050.07	2155184.47	данные отсутствуют	данные отсутствуют
2559	416064.61	2155190.81	данные отсутствуют	данные отсутствуют
2560	416080.18	2155191.97	данные отсутствуют	данные отсутствуют
2561	416165.78	2155210.31	данные отсутствуют	данные отсутствуют
2562	416227.02	2155235.77	данные отсутствуют	данные отсутствуют
2563	416248.33	2155251.57	данные отсутствуют	данные отсутствуют
2564	416260.54	2155265.11	данные отсутствуют	данные отсутствуют
2565	416278.21	2155274.55	данные отсутствуют	данные отсутствуют

Государственный регистратор		ФГИС ЕГРН
полное наименование должности	подпись	инициалы, фамилия

М.П.

<b>Земельный участок</b>			
(вид объекта недвижимости)			
Лист № __ Раздела <b>3.2</b>	Всего листов раздела <b>3.2</b> : __	Всего разделов: __	Всего листов выписки: __
<b>11.11.2022 № 99/2022/504966956</b>			
Кадастровый номер:		<b>47:14:0000000:39110</b>	

Сведения о характерных точках границы земельного участка				
Система координат: Местная 167				
Зона №				
Номер точки	Координаты		Описание закрепления на местности	Средняя квадратическая погрешность определения координат характерных точек границ земельного участка, м
	X	Y		
1	2	3	4	5
2566	416298.16	2155275.45	данные отсутствуют	данные отсутствуют
2567	416334.05	2155270.33	данные отсутствуют	данные отсутствуют
2568	416361.94	2155268.89	данные отсутствуют	данные отсутствуют
2569	416381.08	2155269.76	данные отсутствуют	данные отсутствуют
2570	416402.53	2155281.93	данные отсутствуют	данные отсутствуют
2571	416421.53	2155302.73	данные отсутствуют	данные отсутствуют
2572	416438.97	2155327.25	данные отсутствуют	данные отсутствуют
2573	416460.57	2155348.18	данные отсутствуют	данные отсутствуют
2574	416481.27	2155355.39	данные отсутствуют	данные отсутствуют
2575	416505.35	2155354.16	данные отсутствуют	данные отсутствуют
2576	416521.15	2155340.55	данные отсутствуют	данные отсутствуют
2577	416531.93	2155317.18	данные отсутствуют	данные отсутствуют
2578	416547.67	2155280.07	данные отсутствуют	данные отсутствуют
2579	416560.31	2155268.52	данные отсутствуют	данные отсутствуют
2580	416570.07	2155264.38	данные отсутствуют	данные отсутствуют

Государственный регистратор		ФГИС ЕГРН
полное наименование должности	подпись	инициалы, фамилия

М.П.

<b>Земельный участок</b>			
(вид объекта недвижимости)			
Лист № __ Раздела <b>3.2</b>	Всего листов раздела <b>3.2</b> : __	Всего разделов: __	Всего листов выписки: __
<b>11.11.2022 № 99/2022/504966956</b>			
Кадастровый номер:		<b>47:14:0000000:39110</b>	

Сведения о характерных точках границы земельного участка				
Система координат: Местная 167				
Зона №				
Номер точки	Координаты		Описание закрепления на местности	Средняя квадратическая погрешность определения координат характерных точек границ земельного участка, м
	X	Y		
1	2	3	4	5
2581	416607.79	2155305.48	данные отсутствуют	данные отсутствуют
2582	416630	2155337.47	данные отсутствуют	данные отсутствуют
2583	416654.35	2155383.13	данные отсутствуют	данные отсутствуют
2584	416675.75	2155414.24	данные отсутствуют	данные отсутствуют
2585	416676.41	2155422.53	данные отсутствуют	данные отсутствуют
2586	416676.5	2155429.34	данные отсутствуют	данные отсутствуют
2587	416670.5	2155443.23	данные отсутствуют	данные отсутствуют
2588	416656.85	2155455.18	данные отсутствуют	данные отсутствуют
2589	416646.11	2155458.11	данные отсутствуют	данные отсутствуют
2590	416631.08	2155457.43	данные отсутствуют	данные отсутствуют
2591	416611	2155457.96	данные отсутствуют	данные отсутствуют
2592	416604	2155462.1	данные отсутствуют	данные отсутствуют
2593	416600.73	2155470.73	данные отсутствуют	данные отсутствуют
2594	416601.18	2155483.85	данные отсутствуют	данные отсутствуют
2595	416608.92	2155495.34	данные отсутствуют	данные отсутствуют

Государственный регистратор		ФГИС ЕГРН
полное наименование должности	подпись	инициалы, фамилия

М.П.

<b>Земельный участок</b>			
(вид объекта недвижимости)			
Лист № __ Раздела <b>3.2</b>	Всего листов раздела <b>3.2</b> : __	Всего разделов: __	Всего листов выписки: __
<b>11.11.2022 № 99/2022/504966956</b>			
Кадастровый номер:		<b>47:14:0000000:39110</b>	

Сведения о характерных точках границы земельного участка				
Система координат: Местная 167				
Зона №				
Номер точки	Координаты		Описание закрепления на местности	Средняя квадратическая погрешность определения координат характерных точек границ земельного участка, м
	X	Y		
1	2	3	4	5
2596	416613.42	2155502.88	данные отсутствуют	данные отсутствуют
2597	416613.1	2155510.06	данные отсутствуют	данные отсутствуют
2598	416610.17	2155512.56	данные отсутствуют	данные отсутствуют
2599	416595.33	2155526.3	данные отсутствуют	данные отсутствуют
2600	416576.88	2155537.12	данные отсутствуют	данные отсутствуют
2601	416560.01	2155542.26	данные отсутствуют	данные отсутствуют
2602	416539.22	2155541.32	данные отсутствуют	данные отсутствуют
2603	416526.54	2155540.74	данные отсутствуют	данные отсутствуют
2604	416517.61	2155535.49	данные отсутствуют	данные отсутствуют
2605	416513.96	2155529.05	данные отсутствуют	данные отсутствуют
2606	416510.34	2155521.37	данные отсутствуют	данные отсутствуют
2607	416509.88	2155512.22	данные отсутствуют	данные отсутствуют
2608	416509.73	2155503.95	данные отсутствуют	данные отсутствуют
2609	416506.44	2155492.67	данные отсутствуют	данные отсутствуют
2610	416496	2155485.9	данные отсутствуют	данные отсутствуют

Государственный регистратор		ФГИС ЕГРН
полное наименование должности	подпись	инициалы, фамилия

М.П.



<b>Земельный участок</b>			
(вид объекта недвижимости)			
Лист № __ Раздела <b>3.2</b>	Всего листов раздела <b>3.2</b> : __	Всего разделов: __	Всего листов выписки: __
<b>11.11.2022 № 99/2022/504966956</b>			
Кадастровый номер:		<b>47:14:0000000:39110</b>	

Сведения о характерных точках границы земельного участка				
Система координат: Местная 167				
Зона №				
Номер точки	Координаты		Описание закрепления на местности	Средняя квадратическая погрешность определения координат характерных точек границ земельного участка, м
	X	Y		
1	2	3	4	5
2611	416487.97	2155484.34	данные отсутствуют	данные отсутствуют
2612	416478.12	2155481.8	данные отсутствуют	данные отсутствуют
2613	416470.94	2155476.36	данные отсутствуют	данные отсутствуют
2614	416465.64	2155473.95	данные отсутствуют	данные отсутствуют
2615	416459.06	2155472.65	данные отсутствуют	данные отсутствуют
2616	416450.72	2155473.56	данные отсутствуют	данные отсутствуют
2617	416441.63	2155478.49	данные отсутствуют	данные отсутствуют
2618	416426.24	2155482.12	данные отсутствуют	данные отсутствуют
2619	416405.09	2155480.88	данные отсутствуют	данные отсутствуют
2620	416388.46	2155479.53	данные отсутствуют	данные отсутствуют
2621	416376.6	2155479.58	данные отсутствуют	данные отсутствуют
2622	416370.98	2155478.89	данные отсутствуют	данные отсутствуют
2623	416364.69	2155477.21	данные отсутствуют	данные отсутствуют
2624	416352.91	2155469.17	данные отсутствуют	данные отсутствуют
2625	416347.66	2155466.96	данные отсутствуют	данные отсутствуют

Государственный регистратор		ФГИС ЕГРН
полное наименование должности	подпись	инициалы, фамилия

М.П.

<b>Земельный участок</b>			
(вид объекта недвижимости)			
Лист № __ Раздела <b>3.2</b>	Всего листов раздела <b>3.2</b> : __	Всего разделов: __	Всего листов выписки: __
<b>11.11.2022 № 99/2022/504966956</b>			
Кадастровый номер:		<b>47:14:0000000:39110</b>	

Сведения о характерных точках границы земельного участка				
Система координат: Местная 167				
Зона №				
Номер точки	Координаты		Описание закрепления на местности	Средняя квадратическая погрешность определения координат характерных точек границ земельного участка, м
	X	Y		
1	2	3	4	5
2626	416341.01	2155465.98	данные отсутствуют	данные отсутствуют
2627	416331.15	2155465.98	данные отсутствуют	данные отсутствуют
2628	416323.67	2155466.69	данные отсутствуют	данные отсутствуют
2629	416318.16	2155468.55	данные отсутствуют	данные отсутствуют
2630	416312.67	2155472.03	данные отсутствуют	данные отсутствуют
2631	416309.44	2155478.41	данные отсутствуют	данные отсутствуют
2632	416308.41	2155483.7	данные отсутствуют	данные отсутствуют
2633	416305.26	2155488.6	данные отсутствуют	данные отсутствуют
2634	416301.06	2155491.34	данные отсутствуют	данные отсутствуют
2635	416294.17	2155492.28	данные отсутствуют	данные отсутствуют
2636	416287.37	2155492.16	данные отсутствуют	данные отсутствуют
2637	416282.16	2155487.42	данные отсутствуют	данные отсутствуют
2638	416275.87	2155475.83	данные отсутствуют	данные отсутствуют
2639	416264.23	2155472.92	данные отсутствуют	данные отсутствуют
2640	416249.67	2155449.13	данные отсутствуют	данные отсутствуют

Государственный регистратор		ФГИС ЕГРН
полное наименование должности	подпись	инициалы, фамилия

М.П.

<b>Земельный участок</b>			
(вид объекта недвижимости)			
Лист № __ Раздела <b>3.2</b>	Всего листов раздела <b>3.2</b> : __	Всего разделов: __	Всего листов выписки: __
<b>11.11.2022 № 99/2022/504966956</b>			
Кадастровый номер:		<b>47:14:0000000:39110</b>	

Сведения о характерных точках границы земельного участка				
Система координат: Местная 167				
Зона №				
Номер точки	Координаты		Описание закрепления на местности	Средняя квадратическая погрешность определения координат характерных точек границ земельного участка, м
	X	Y		
1	2	3	4	5
2641	416235.78	2155430.12	данные отсутствуют	данные отсутствуют
2642	416229.77	2155422.45	данные отсутствуют	данные отсутствуют
2643	416227.38	2155415.87	данные отсутствуют	данные отсутствуют
2644	416226.09	2155408.2	данные отсутствуют	данные отсутствуют
2645	416224.64	2155402.5	данные отсутствуют	данные отсутствуют
2646	416221.17	2155397.57	данные отсутствуют	данные отсутствуют
2647	416215.1	2155393.53	данные отсутствуют	данные отсутствуют
2648	416203.08	2155388.82	данные отсутствуют	данные отсутствуют
2649	416189.71	2155383.84	данные отсутствуют	данные отсутствуют
2650	416180.68	2155378.96	данные отсутствуют	данные отсутствуют
2651	416168.3	2155367.09	данные отсутствуют	данные отсутствуют
2652	416154.86	2155351.84	данные отсутствуют	данные отсутствуют
2653	416147.05	2155346.18	данные отсутствуют	данные отсутствуют
2654	416143.21	2155344.9	данные отсутствуют	данные отсутствуют
2655	416139.79	2155346.39	данные отсутствуют	данные отсутствуют

Государственный регистратор		ФГИС ЕГРН
полное наименование должности	подпись	инициалы, фамилия

М.П.

<b>Земельный участок</b>			
(вид объекта недвижимости)			
Лист № __ Раздела <b>3.2</b>	Всего листов раздела <b>3.2</b> : __	Всего разделов: __	Всего листов выписки: __
<b>11.11.2022 № 99/2022/504966956</b>			
Кадастровый номер:		<b>47:14:0000000:39110</b>	

Сведения о характерных точках границы земельного участка				
Система координат: Местная 167				
Зона №				
Номер точки	Координаты		Описание закрепления на местности	Средняя квадратическая погрешность определения координат характерных точек границ земельного участка, м
	X	Y		
1	2	3	4	5
2656	416137.67	2155349.9	данные отсутствуют	данные отсутствуют
2657	416137.88	2155363.46	данные отсутствуют	данные отсутствуют
2658	416137.67	2155369.87	данные отсутствуют	данные отсутствуют
2659	416135.73	2155374.78	данные отсутствуют	данные отсутствуют
2660	416133.37	2155378.11	данные отсутствуют	данные отсутствуют
2661	416129.86	2155379.05	данные отсутствуют	данные отсутствуют
2662	416126.59	2155378.98	данные отсутствуют	данные отсутствуют
2663	416121.8	2155376.53	данные отсутствуют	данные отсутствуют
2664	416117.92	2155375.1	данные отсутствуют	данные отсутствуют
2665	416113.3	2155375.95	данные отсутствуют	данные отсутствуют
2666	416109.54	2155379.84	данные отсутствуют	данные отсутствуют
2667	416107.09	2155384.46	данные отсутствуют	данные отсутствуют
2668	416107.37	2155388.79	данные отсутствуют	данные отсутствуют
2669	416106.97	2155394.27	данные отсутствуют	данные отсутствуют
2670	416104.8	2155398.89	данные отсутствуют	данные отсутствуют

Государственный регистратор		ФГИС ЕГРН
полное наименование должности	подпись	инициалы, фамилия

М.П.

<b>Земельный участок</b>			
(вид объекта недвижимости)			
Лист № __ Раздела <b>3.2</b>	Всего листов раздела <b>3.2</b> : __	Всего разделов: __	Всего листов выписки: __
<b>11.11.2022 № 99/2022/504966956</b>			
Кадастровый номер:		<b>47:14:0000000:39110</b>	

Сведения о характерных точках границы земельного участка				
Система координат: Местная 167				
Зона №				
Номер точки	Координаты		Описание закрепления на местности	Средняя квадратическая погрешность определения координат характерных точек границ земельного участка, м
	X	Y		
1	2	3	4	5
2671	416100.92	2155402.65	данные отсутствуют	данные отсутствуют
2672	416096.13	2155404.53	данные отсутствуют	данные отсутствуют
2673	416090.94	2155404.81	данные отсутствуют	данные отсутствуют
2674	416085.46	2155403.22	данные отсутствуют	данные отсутствуют
2675	416079.13	2155400.19	данные отсутствуют	данные отсутствуют
2676	416074.8	2155399.34	данные отсутствуют	данные отсутствуют
2677	416070.75	2155400.32	данные отсутствуют	данные отсутствуют
2678	416067.89	2155403.63	данные отсутствуют	данные отсутствуют
2679	416066.29	2155407.55	данные отсутствуют	данные отсутствуют
2680	416066.13	2155415.32	данные отсутствуют	данные отсутствуют
2681	416065.84	2155425.29	данные отсутствуют	данные отсутствуют
2682	416064.58	2155432.49	данные отсутствуют	данные отсутствуют
2683	416062.53	2155438.54	данные отсутствуют	данные отсутствуют
2684	416058.36	2155445.16	данные отсутствуют	данные отсутствуют
2685	416054.19	2155448.8	данные отсутствуют	данные отсутствуют

Государственный регистратор		ФГИС ЕГРН
полное наименование должности	подпись	инициалы, фамилия

М.П.

<b>Земельный участок</b>			
(вид объекта недвижимости)			
Лист № ___ Раздела <b>3.2</b>	Всего листов раздела <b>3.2</b> : ___	Всего разделов: ___	Всего листов выписки: ___
<b>11.11.2022 № 99/2022/504966956</b>			
Кадастровый номер:		<b>47:14:0000000:39110</b>	

Сведения о характерных точках границы земельного участка				
Система координат: Местная 167				
Зона №				
Номер точки	Координаты		Описание закрепления на местности	Средняя квадратическая погрешность определения координат характерных точек границ земельного участка, м
	X	Y		
1	2	3	4	5
2686	416048.1	2155451.09	данные отсутствуют	данные отсутствуют
2687	416040.05	2155453.09	данные отсутствуют	данные отсутствуют
2688	416035.52	2155453.3	данные отсутствуют	данные отсутствуют
2689	416030.55	2155452.75	данные отсутствуют	данные отсутствуют
2690	416026.4	2155449.38	данные отсутствуют	данные отсутствуют
2691	416024.31	2155443.86	данные отсутствуют	данные отсутствуют
2692	416024.54	2155435.1	данные отсутствуют	данные отсутствуют
2693	416025.26	2155418.27	данные отсутствуют	данные отсутствуют
2694	416024.54	2155411.47	данные отсутствуют	данные отсутствуют
2695	416017.43	2155397.16	данные отсутствуют	данные отсутствуют
2696	415991.19	2155356.4	данные отсутствуют	данные отсутствуют
2697	415986.05	2155350.86	данные отсутствуют	данные отсутствуют
2698	415975.66	2155345.35	данные отсутствуют	данные отсутствуют
2699	415955.41	2155334.83	данные отсутствуют	данные отсутствуют
2700	415940.48	2155327.85	данные отсутствуют	данные отсутствуют

Государственный регистратор		ФГИС ЕГРН
полное наименование должности	подпись	инициалы, фамилия

М.П.

<b>Земельный участок</b>			
(вид объекта недвижимости)			
Лист № __ Раздела <b>3.2</b>	Всего листов раздела <b>3.2</b> : __	Всего разделов: __	Всего листов выписки: __
<b>11.11.2022 № 99/2022/504966956</b>			
Кадастровый номер:		<b>47:14:0000000:39110</b>	

Сведения о характерных точках границы земельного участка				
Система координат: Местная 167				
Зона №				
Номер точки	Координаты		Описание закрепления на местности	Средняя квадратическая погрешность определения координат характерных точек границ земельного участка, м
	X	Y		
1	2	3	4	5
2701	415928.17	2155319.9	данные отсутствуют	данные отсутствуют
2702	415920.08	2155314.07	данные отсутствуют	данные отсутствуют
2703	415916.69	2155308.74	данные отсутствуют	данные отсутствуют
2704	415912.97	2155298.36	данные отсутствуют	данные отсутствуют
2705	415908.89	2155287.64	данные отсутствуют	данные отсутствуют
2706	415905.99	2155280.15	данные отсутствуют	данные отсутствуют
2707	415901.73	2155272.45	данные отсутствуют	данные отсутствуют
2708	415897.08	2155261.62	данные отсутствуют	данные отсутствуют
2709	415891.51	2155253.53	данные отсутствуют	данные отсутствуют
2710	415883.42	2155245.83	данные отсутствуют	данные отсутствуют
2711	415876.64	2155241.18	данные отсутствуют	данные отсутствуют
2712	415869.15	2155238.29	данные отсутствуют	данные отсутствуют
2713	415857.18	2155236.76	данные отсутствуют	данные отсутствуют
2714	415841.55	2155236.37	данные отсутствуют	данные отсутствуют
2715	415830.02	2155238.12	данные отсутствуют	данные отсутствуют

Государственный регистратор		ФГИС ЕГРН
полное наименование должности	подпись	инициалы, фамилия

М.П.

<b>Земельный участок</b>			
(вид объекта недвижимости)			
Лист № __ Раздела <b>3.2</b>	Всего листов раздела <b>3.2</b> : __	Всего разделов: __	Всего листов выписки: __
<b>11.11.2022 № 99/2022/504966956</b>			
Кадастровый номер:		<b>47:14:0000000:39110</b>	

Сведения о характерных точках границы земельного участка				
Система координат: Местная 167				
Зона №				
Номер точки	Координаты		Описание закрепления на местности	Средняя квадратическая погрешность определения координат характерных точек границ земельного участка, м
	X	Y		
1	2	3	4	5
2716	415822.69	2155238.5	данные отсутствуют	данные отсутствуют
2717	415819.03	2155235.99	данные отсутствуют	данные отсутствуют
2718	415817.54	2155232.11	данные отсутствуют	данные отсутствуют
2719	415811.14	2155213.41	данные отсутствуют	данные отсутствуют
2720	415805.34	2155198.95	данные отсутствуют	данные отсутствуют
2721	415798.19	2155187.46	данные отсутствуют	данные отсутствуют
2722	415793.18	2155183.74	данные отсутствуют	данные отсутствуют
2723	415786.21	2155182.12	данные отсутствуют	данные отсутствуют
2724	415774.73	2155182.12	данные отсутствуют	данные отсутствуют
2725	415761.8	2155182.34	данные отсутствуют	данные отсутствуют
2726	415753.14	2155185.95	данные отсутствуют	данные отсутствуют
2727	415742.38	2155189.77	данные отсутствуют	данные отсутствуют
2728	415743.17	2155201.18	данные отсутствуют	данные отсутствуют
2729	415747	2155215.7	данные отсутствуют	данные отсутствуют
2730	415750.32	2155224.65	данные отсутствуют	данные отсутствуют

Государственный регистратор		ФГИС ЕГРН
полное наименование должности	подпись	инициалы, фамилия

М.П.



<b>Земельный участок</b>			
(вид объекта недвижимости)			
Лист № __ Раздела <b>3.2</b>	Всего листов раздела <b>3.2</b> : __	Всего разделов: __	Всего листов выписки: __
<b>11.11.2022 № 99/2022/504966956</b>			
Кадастровый номер:		<b>47:14:0000000:39110</b>	

Сведения о характерных точках границы земельного участка				
Система координат: Местная 167				
Зона №				
Номер точки	Координаты		Описание закрепления на местности	Средняя квадратическая погрешность определения координат характерных точек границ земельного участка, м
	X	Y		
1	2	3	4	5
2731	415755.66	2155241.69	данные отсутствуют	данные отсутствуют
2732	415760	2155256.2	данные отсутствуют	данные отсутствуют
2733	415761.8	2155265.88	данные отсутствуют	данные отсутствуют
2734	415762.81	2155272.02	данные отсутствуют	данные отсутствуют
2735	415762.31	2155278.37	данные отсутствуют	данные отсутствуют
2736	415759.29	2155282.45	данные отсутствуют	данные отсутствуют
2737	415756.39	2155284.73	данные отсутствуют	данные отсутствуют
2738	415747.72	2155291.15	данные отсутствуют	данные отсутствуют
2739	415734	2155299.24	данные отсутствуют	данные отсутствуют
2740	415722.3	2155307.18	данные отсутствуют	данные отсутствуют
2741	415712.85	2155317.07	данные отсутствуют	данные отсутствуют
2742	415707	2155319.89	данные отсутствуют	данные отсутствуют
2743	415699.85	2155320.9	данные отсутствуют	данные отсутствуют
2744	415695.8	2155322.42	данные отсутствуют	данные отсутствуют
2745	415693.78	2155325.52	данные отсутствуют	данные отсутствуют

Государственный регистратор		ФГИС ЕГРН
полное наименование должности	подпись	инициалы, фамилия

М.П.

<b>Земельный участок</b>			
(вид объекта недвижимости)			
Лист № __ Раздела <b>3.2</b>	Всего листов раздела <b>3.2</b> : __	Всего разделов: __	Всего листов выписки: __
<b>11.11.2022 № 99/2022/504966956</b>			
Кадастровый номер:		<b>47:14:0000000:39110</b>	

Сведения о характерных точках границы земельного участка				
Система координат: Местная 167				
Зона №				
Номер точки	Координаты		Описание закрепления на местности	Средняя квадратическая погрешность определения координат характерных точек границ земельного участка, м
	X	Y		
1	2	3	4	5
2746	415693.49	2155329.57	данные отсутствуют	данные отсутствуют
2747	415696.02	2155340.04	данные отсутствуют	данные отсутствуют
2748	415690.46	2155339.53	данные отсутствуют	данные отсутствуют
2749	415681.51	2155337.22	данные отсутствуют	данные отсутствуют
2750	415670.92	2155337.41	данные отсутствуют	данные отсутствуют
2751	415655.38	2155338.65	данные отсутствуют	данные отсутствуют
2752	415641.34	2155343.68	данные отсутствуют	данные отсутствуют
2753	415628.27	2155351.1	данные отсутствуют	данные отсутствуют
2754	415603.37	2155369.55	данные отсутствуют	данные отсутствуют
2755	415585.88	2155384.48	данные отсутствуют	данные отсутствуют
2756	415567.25	2155402.84	данные отсутствуют	данные отсутствуют
2757	415555.06	2155414.84	данные отсутствуют	данные отсутствуют
2758	415535.45	2155429.64	данные отсутствуют	данные отсутствуют
2759	415498.11	2155458.79	данные отсутствуют	данные отсутствуют
2760	415458.06	2155487.19	данные отсутствуют	данные отсутствуют

Государственный регистратор		ФГИС ЕГРН
полное наименование должности	подпись	инициалы, фамилия

М.П.

<b>Земельный участок</b>			
(вид объекта недвижимости)			
Лист № __ Раздела <b>3.2</b>	Всего листов раздела <b>3.2</b> : __	Всего разделов: __	Всего листов выписки: __
<b>11.11.2022 № 99/2022/504966956</b>			
Кадастровый номер:		<b>47:14:0000000:39110</b>	

Сведения о характерных точках границы земельного участка				
Система координат: Местная 167				
Зона №				
Номер точки	Координаты		Описание закрепления на местности	Средняя квадратическая погрешность определения координат характерных точек границ земельного участка, м
	X	Y		
1	2	3	4	5
2761	415423.35	2155511.31	данные отсутствуют	данные отсутствуют
2762	415395.96	2155528.75	данные отсутствуют	данные отсутствуют
2763	415370.88	2155542.47	данные отсутствуют	данные отсутствуют
2764	415342.17	2155557.47	данные отсутствуют	данные отсутствуют
2765	415327.26	2155566.11	данные отсутствуют	данные отсутствуют
2766	415314.97	2155572.97	данные отсутствуют	данные отсутствуют
2767	415306.59	2155575.09	данные отсутствуют	данные отсутствуют
2768	415291.34	2155575.34	данные отсутствуют	данные отсутствуют
2769	415273.43	2155574.35	данные отсутствуют	данные отсутствуют
2770	415247.55	2155575.07	данные отсутствуют	данные отсутствуют
2771	415223.1	2155575.78	данные отсутствуют	данные отсутствуют
2772	415208.33	2155578.02	данные отсутствуют	данные отсутствуют
2773	415200.08	2155583.01	данные отсутствуют	данные отсутствуют
2774	415193.26	2155590.96	данные отсутствуют	данные отсутствуют
2775	415188.16	2155599.92	данные отсутствуют	данные отсутствуют

Государственный регистратор		ФГИС ЕГРН
полное наименование должности	подпись	инициалы, фамилия

М.П.

<b>Земельный участок</b>			
(вид объекта недвижимости)			
Лист № ___ Раздела <b>3.2</b>	Всего листов раздела <b>3.2</b> : ___	Всего разделов: ___	Всего листов выписки: ___
<b>11.11.2022 № 99/2022/504966956</b>			
Кадастровый номер:		<b>47:14:0000000:39110</b>	

Сведения о характерных точках границы земельного участка				
Система координат: Местная 167				
Зона №				
Номер точки	Координаты		Описание закрепления на местности	Средняя квадратическая погрешность определения координат характерных точек границ земельного участка, м
	X	Y		
1	2	3	4	5
2776	415182.87	2155603.49	данные отсутствуют	данные отсутствуют
2777	415165.55	2155605.32	данные отсутствуют	данные отсутствуют
2778	415151.59	2155610.72	данные отсутствуют	данные отсутствуют
2779	415139.67	2155616.83	данные отсутствуют	данные отсутствуют
2780	415128.16	2155626.51	данные отсутствуют	данные отсутствуют
2781	415122.05	2155630.79	данные отсутствуют	данные отсутствуют
2782	414671.28	2156281.89	данные отсутствуют	данные отсутствуют
2783	414665.57	2155953.59	данные отсутствуют	данные отсутствуют
2784	414480.38	2155851.09	данные отсутствуют	данные отсутствуют
2785	414408.48	2155685.62	данные отсутствуют	данные отсутствуют
2786	414643.06	2155517.62	данные отсутствуют	данные отсутствуют
2787	414959	2155647.63	данные отсутствуют	данные отсутствуют
2788	414982.77	2155623.41	данные отсутствуют	данные отсутствуют
2789	414992.68	2155630.99	данные отсутствуют	данные отсутствуют
2790	414999.58	2155636.43	данные отсутствуют	данные отсутствуют

Государственный регистратор		ФГИС ЕГРН
полное наименование должности	подпись	инициалы, фамилия

М.П.

<b>Земельный участок</b>			
(вид объекта недвижимости)			
Лист № __ Раздела <b>3.2</b>	Всего листов раздела <b>3.2</b> : __	Всего разделов: __	Всего листов выписки: __
<b>11.11.2022 № 99/2022/504966956</b>			
Кадастровый номер:		<b>47:14:0000000:39110</b>	

Сведения о характерных точках границы земельного участка				
Система координат: Местная 167				
Зона №				
Номер точки	Координаты		Описание закрепления на местности	Средняя квадратическая погрешность определения координат характерных точек границ земельного участка, м
	X	Y		
1	2	3	4	5
2791	415014.43	2155652.06	данные отсутствуют	данные отсутствуют
2792	415063.38	2155662.64	данные отсутствуют	данные отсутствуют
2793	415094.92	2155676.42	данные отсутствуют	данные отсутствуют
2794	415090.24	2155751.79	данные отсутствуют	данные отсутствуют
2795	415088.1	2155799.91	данные отсутствуют	данные отсутствуют
2796	415099.26	2155843.72	данные отсутствуют	данные отсутствуют
2797	415095.56	2155877.82	данные отсутствуют	данные отсутствуют
2798	415088.86	2155899.24	данные отсутствуют	данные отсутствуют
2799	415075.2	2155905.9	данные отсутствуют	данные отсутствуют
2800	415056.43	2155908.94	данные отсутствуют	данные отсутствуют
2801	415040.17	2155911.41	данные отсутствуют	данные отсутствуют
2802	415034.56	2155913.56	данные отсутствуют	данные отсутствуют
2803	415026.44	2155929.58	данные отсутствуют	данные отсутствуют
2804	415023.23	2155938.42	данные отсутствуют	данные отсутствуют
2805	415019.54	2155941.83	данные отсутствуют	данные отсутствуют

Государственный регистратор		ФГИС ЕГРН
полное наименование должности	подпись	инициалы, фамилия

М.П.

<b>Земельный участок</b>			
(вид объекта недвижимости)			
Лист № __ Раздела <b>3.2</b>	Всего листов раздела <b>3.2</b> : __	Всего разделов: __	Всего листов выписки: __
<b>11.11.2022 № 99/2022/504966956</b>			
Кадастровый номер:		<b>47:14:0000000:39110</b>	

Сведения о характерных точках границы земельного участка				
Система координат: Местная 167				
Зона №				
Номер точки	Координаты		Описание закрепления на местности	Средняя квадратическая погрешность определения координат характерных точек границ земельного участка, м
	X	Y		
1	2	3	4	5
2806	415002.71	2155944.14	данные отсутствуют	данные отсутствуют
2807	414977.01	2155944.03	данные отсутствуют	данные отсутствуют
2808	414949.86	2155944.24	данные отсутствуют	данные отсутствуют
2809	414939.06	2155948.19	данные отсутствуют	данные отсутствуют
2810	414929.88	2155959.54	данные отсутствуют	данные отсутствуют
2811	414927.05	2155965.29	данные отсутствуют	данные отсутствуют
2812	414925.71	2155976.69	данные отсутствуют	данные отсутствуют
2813	414925.14	2155989.25	данные отсутствуют	данные отсутствуют
2814	414929.27	2156016.05	данные отсутствуют	данные отсутствуют
2815	414934.62	2156064.78	данные отсутствуют	данные отсутствуют
2816	414938.52	2156099.79	данные отсутствуют	данные отсутствуют
2817	414939.43	2156115.55	данные отсутствуют	данные отсутствуют
2818	414939.6	2156125.13	данные отсутствуют	данные отсутствуют
2819	414939.34	2156130.97	данные отсутствуют	данные отсутствуют
2820	414937.65	2156136.59	данные отсутствуют	данные отсутствуют

Государственный регистратор		ФГИС ЕГРН
полное наименование должности	подпись	инициалы, фамилия

М.П.

<b>Земельный участок</b>			
(вид объекта недвижимости)			
Лист № __ Раздела <b>3.2</b>	Всего листов раздела <b>3.2</b> : __	Всего разделов: __	Всего листов выписки: __
<b>11.11.2022 № 99/2022/504966956</b>			
Кадастровый номер:		<b>47:14:0000000:39110</b>	

Сведения о характерных точках границы земельного участка				
Система координат: Местная 167				
Зона №				
Номер точки	Координаты		Описание закрепления на местности	Средняя квадратическая погрешность определения координат характерных точек границ земельного участка, м
	X	Y		
1	2	3	4	5
2821	414935.22	2156140.74	данные отсутствуют	данные отсутствуют
2822	414923.64	2156145.3	данные отсутствуют	данные отсутствуют
2823	414906.73	2156146.78	данные отсутствуют	данные отсутствуют
2824	414866.49	2156148.62	данные отсутствуют	данные отсутствуют
2825	414827.55	2156150.04	данные отсутствуют	данные отсутствуют
2826	414811.86	2156155.79	данные отсутствуют	данные отсутствуют
2827	414804.53	2156161.01	данные отсутствуют	данные отсутствуют
2828	414795.12	2156168.38	данные отсутствуют	данные отсутствуют
2829	414786.38	2156178.56	данные отсутствуют	данные отсутствуют
2830	414777.1	2156195.08	данные отсутствуют	данные отсутствуют
2831	414762.68	2156208.56	данные отсутствуют	данные отсутствуют
2832	414695.51	2156269.47	данные отсутствуют	данные отсутствуют
2833	408876.4	2173483.36	данные отсутствуют	данные отсутствуют
2834	408839.52	2173475.53	данные отсутствуют	данные отсутствуют
2835	408800.16	2173465.85	данные отсутствуют	данные отсутствуют

Государственный регистратор		ФГИС ЕГРН
полное наименование должности	подпись	инициалы, фамилия

М.П.

<b>Земельный участок</b>			
(вид объекта недвижимости)			
Лист № ___ Раздела <b>3.2</b>	Всего листов раздела <b>3.2</b> : ___	Всего разделов: ___	Всего листов выписки: ___
<b>11.11.2022 № 99/2022/504966956</b>			
Кадастровый номер:		<b>47:14:0000000:39110</b>	

Сведения о характерных точках границы земельного участка				
Система координат: Местная 167				
Зона №				
Номер точки	Координаты		Описание закрепления на местности	Средняя квадратическая погрешность определения координат характерных точек границ земельного участка, м
	X	Y		
1	2	3	4	5
2836	408805	2173442.63	данные отсутствуют	данные отсутствуют
2837	408815.06	2173398.79	данные отсутствуют	данные отсутствуют
2838	408821.46	2173356.97	данные отсутствуют	данные отсутствуют
2839	408844.48	2173257.62	данные отсутствуют	данные отсутствуют
2840	408865.18	2173158.96	данные отсутствуют	данные отсутствуют
2841	408886.2	2173059.22	данные отсутствуют	данные отсутствуют
2842	408891.35	2173057.18	данные отсутствуют	данные отсутствуют
2843	408933.7	2173056	данные отсутствуют	данные отсутствуют
2844	408935.46	2173048.81	данные отсутствуют	данные отсутствуют
2845	408941.22	2172957.23	данные отсутствуют	данные отсутствуют
2846	409026.73	2172953.75	данные отсутствуют	данные отсутствуют
2847	409034.89	2173031.19	данные отсутствуют	данные отсутствуют
2848	409035.28	2173071.77	данные отсутствуют	данные отсутствуют
2849	409035.15	2173102.17	данные отсутствуют	данные отсутствуют
2850	409031.01	2173107.77	данные отсутствуют	данные отсутствуют

Государственный регистратор		ФГИС ЕГРН
полное наименование должности	подпись	инициалы, фамилия

М.П.



<b>Земельный участок</b>			
(вид объекта недвижимости)			
Лист № __ Раздела <b>3.2</b>	Всего листов раздела <b>3.2</b> : __	Всего разделов: __	Всего листов выписки: __
<b>11.11.2022 № 99/2022/504966956</b>			
Кадастровый номер:		<b>47:14:0000000:39110</b>	

Сведения о характерных точках границы земельного участка				
Система координат: Местная 167				
Зона №				
Номер точки	Координаты		Описание закрепления на местности	Средняя квадратическая погрешность определения координат характерных точек границ земельного участка, м
	X	Y		
1	2	3	4	5
2851	409019.78	2173115.72	данные отсутствуют	данные отсутствуют
2852	409005.64	2173121.57	данные отсутствуют	данные отсутствуют
2853	408993.69	2173125.18	данные отсутствуют	данные отсутствуют
2854	408985.84	2173128.97	данные отсутствуют	данные отсутствуют
2855	408980.02	2173134.07	данные отсутствуют	данные отсутствуют
2856	408975.36	2173138.38	данные отсутствуют	данные отсутствуют
2857	408975.46	2173147.59	данные отсутствуют	данные отсутствуют
2858	408979.74	2173154.35	данные отсутствуют	данные отсутствуют
2859	408988.05	2173162.28	данные отсутствуют	данные отсутствуют
2860	409003.54	2173170.31	данные отсутствуют	данные отсутствуют
2861	409024.94	2173175.85	данные отсутствуют	данные отсутствуют
2862	409035.28	2173178.9	данные отсутствуют	данные отсутствуют
2863	409036.05	2173184.67	данные отсутствуют	данные отсутствуют
2864	409042.79	2173227.56	данные отсутствуют	данные отсутствуют
2865	409045.03	2173281.82	данные отсутствуют	данные отсутствуют

Государственный регистратор		ФГИС ЕГРН
полное наименование должности	подпись	инициалы, фамилия

М.П.

<b>Земельный участок</b>			
(вид объекта недвижимости)			
Лист № __ Раздела <b>3.2</b>	Всего листов раздела <b>3.2</b> : __	Всего разделов: __	Всего листов выписки: __
<b>11.11.2022 № 99/2022/504966956</b>			
Кадастровый номер:		<b>47:14:0000000:39110</b>	

Сведения о характерных точках границы земельного участка				
Система координат: Местная 167				
Зона №				
Номер точки	Координаты		Описание закрепления на местности	Средняя квадратическая погрешность определения координат характерных точек границ земельного участка, м
	X	Y		
1	2	3	4	5
2866	409041.1	2173370.02	данные отсутствуют	данные отсутствуют
2867	409035.34	2173370.27	данные отсутствуют	данные отсутствуют
2868	408996.44	2173373.33	данные отсутствуют	данные отсутствуют
2869	408975.02	2173379.77	данные отсутствуют	данные отсутствуют
2870	408952.76	2173393.68	данные отсутствуют	данные отсутствуют
2871	408933.27	2173415.43	данные отсутствуют	данные отсутствуют
2872	408920.11	2173432.07	данные отсутствуют	данные отсутствуют
2873	408909.68	2173444.37	данные отсутствуют	данные отсутствуют
2874	408889.44	2173467.09	данные отсутствуют	данные отсутствуют
2875	432189.4	2176996.52	данные отсутствуют	данные отсутствуют
2876	432194.87	2177000.8	данные отсутствуют	данные отсутствуют
2877	432198.2	2177029.88	данные отсутствуют	данные отсутствуют
2878	432198.16	2177042.46	данные отсутствуют	данные отсутствуют
2879	432199.24	2177056.56	данные отсутствуют	данные отсутствуют
2880	432200.82	2177069.62	данные отсутствуют	данные отсутствуют

Государственный регистратор		ФГИС ЕГРН
полное наименование должности	подпись	инициалы, фамилия

М.П.

<b>Земельный участок</b>			
(вид объекта недвижимости)			
Лист № __ Раздела <b>3.2</b>	Всего листов раздела <b>3.2</b> : __	Всего разделов: __	Всего листов выписки: __
<b>11.11.2022 № 99/2022/504966956</b>			
Кадастровый номер:		<b>47:14:0000000:39110</b>	

Сведения о характерных точках границы земельного участка				
Система координат: Местная 167				
Зона №				
Номер точки	Координаты		Описание закрепления на местности	Средняя квадратическая погрешность определения координат характерных точек границ земельного участка, м
	X	Y		
1	2	3	4	5
2881	432202.33	2177076.64	данные отсутствуют	данные отсутствуют
2882	432203.6	2177079.79	данные отсутствуют	данные отсутствуют
2883	432205.18	2177082.54	данные отсутствуют	данные отсутствуют
2884	432232.5	2177105.14	данные отсутствуют	данные отсутствуют
2885	432260.14	2177173.61	данные отсутствуют	данные отсутствуют
2886	432270.96	2177208.86	данные отсутствуют	данные отсутствуют
2887	432275.9	2177229.94	данные отсутствуют	данные отсутствуют
2888	432275.94	2177245.03	данные отсутствуют	данные отсутствуют
2889	432274.11	2177263.19	данные отсутствуют	данные отсутствуют
2890	432266.02	2177306.8	данные отсутствуют	данные отсутствуют
2891	432260.93	2177320.69	данные отсутствуют	данные отсутствуют
2892	432258.78	2177328.23	данные отсутствуют	данные отсутствуют
2893	432249.52	2177339.65	данные отсутствуют	данные отсутствуют
2894	432226.68	2177357.74	данные отсутствуют	данные отсутствуют
2895	432206.22	2177369.16	данные отсутствуют	данные отсутствуют

Государственный регистратор		ФГИС ЕГРН
полное наименование должности	подпись	инициалы, фамилия

М.П.

<b>Земельный участок</b>			
(вид объекта недвижимости)			
Лист № __ Раздела <b>3.2</b>	Всего листов раздела <b>3.2</b> : __	Всего разделов: __	Всего листов выписки: __
<b>11.11.2022 № 99/2022/504966956</b>			
Кадастровый номер:		<b>47:14:0000000:39110</b>	

Сведения о характерных точках границы земельного участка				
Система координат: Местная 167				
Зона №				
Номер точки	Координаты		Описание закрепления на местности	Средняя квадратическая погрешность определения координат характерных точек границ земельного участка, м
	X	Y		
1	2	3	4	5
2896	432176.71	2177382.08	данные отсутствуют	данные отсутствуют
2897	432153.02	2177398.88	данные отсутствуют	данные отсутствуют
2898	432118.12	2177431.62	данные отсутствуют	данные отсутствуют
2899	432091.41	2177459.63	данные отсутствуют	данные отсутствуют
2900	432075.48	2177486.34	данные отсутствуют	данные отсутствуют
2901	432073.61	2177493.02	данные отсутствуют	данные отсутствуют
2902	432071.55	2177495.42	данные отсутствуют	данные отсутствуют
2903	432069.81	2177497.86	данные отсутствуют	данные отсутствуют
2904	432072.04	2177498.63	данные отсутствуют	данные отсутствуют
2905	432070.21	2177505.17	данные отсутствуют	данные отсутствуют
2906	432068.59	2177508.49	данные отсутствуют	данные отсутствуют
2907	432067.19	2177516.34	данные отсутствуют	данные отсутствуют
2908	432063.79	2177536.04	данные отсутствуют	данные отсутствуют
2909	432058.18	2177556.16	данные отсутствуют	данные отсутствуют
2910	432066.43	2177572.06	данные отсутствуют	данные отсутствуют

Государственный регистратор		ФГИС ЕГРН
полное наименование должности	подпись	инициалы, фамилия

М.П.

<b>Земельный участок</b>			
(вид объекта недвижимости)			
Лист № __ Раздела <b>3.2</b>	Всего листов раздела <b>3.2</b> : __	Всего разделов: __	Всего листов выписки: __
<b>11.11.2022 № 99/2022/504966956</b>			
Кадастровый номер:		<b>47:14:0000000:39110</b>	

Сведения о характерных точках границы земельного участка				
Система координат: Местная 167				
Зона №				
Номер точки	Координаты		Описание закрепления на местности	Средняя квадратическая погрешность определения координат характерных точек границ земельного участка, м
	X	Y		
1	2	3	4	5
2911	432072.46	2177581.97	данные отсутствуют	данные отсутствуют
2912	432082.17	2177595.11	данные отсутствуют	данные отсутствуют
2913	432076.46	2177604.82	данные отсутствуют	данные отсутствуют
2914	432052.55	2177646.43	данные отсутствуют	данные отсутствуют
2915	432016.4	2177627.41	данные отсутствуют	данные отсутствуют
2916	431929.26	2177581.56	данные отсутствуют	данные отсутствуют
2917	431931.96	2177542.74	данные отсутствуют	данные отсутствуют
2918	431934.32	2177509.99	данные отсутствуют	данные отсутствуют
2919	431938.34	2177454.78	данные отсутствуют	данные отсутствуют
2920	431944.93	2177359.68	данные отсутствуют	данные отсутствуют
2921	431954.95	2177363.82	данные отсутствуют	данные отсутствуют
2922	431967.18	2177367.19	данные отсутствуют	данные отсутствуют
2923	431978.41	2177371.19	данные отсутствуют	данные отсутствуют
2924	431983.32	2177372.66	данные отсутствуют	данные отсутствуют
2925	432003.57	2177382.13	данные отсутствуют	данные отсутствуют

Государственный регистратор		ФГИС ЕГРН
полное наименование должности	подпись	инициалы, фамилия

М.П.

<b>Земельный участок</b>			
(вид объекта недвижимости)			
Лист № <u>    </u> Раздела <b>3.2</b>	Всего листов раздела <b>3.2</b> : <u>    </u>	Всего разделов: <u>    </u>	Всего листов выписки: <u>    </u>
<b>11.11.2022 № 99/2022/504966956</b>			
Кадастровый номер:		<b>47:14:0000000:39110</b>	

Сведения о характерных точках границы земельного участка				
Система координат: Местная 167				
Зона №				
Номер точки	Координаты		Описание закрепления на местности	Средняя квадратическая погрешность определения координат характерных точек границ земельного участка, м
	X	Y		
1	2	3	4	5
2926	432022.5	2177389.01	данные отсутствуют	данные отсутствуют
2927	432041.55	2177396.07	данные отсутствуют	данные отсутствуют
2928	432057.86	2177401.08	данные отсутствуют	данные отсутствуют
2929	432068.15	2177387.39	данные отсутствуют	данные отсутствуют
2930	432070.1	2177381.72	данные отсутствуют	данные отсутствуют
2931	432069.79	2177372.87	данные отсутствуют	данные отсутствуют
2932	432074.9	2177347.49	данные отсутствуют	данные отсутствуют
2933	432074.15	2177340.23	данные отсутствуют	данные отсутствуют
2934	432076.34	2177328.23	данные отсутствуют	данные отсутствуют
2935	432075.48	2177315.96	данные отсутствуют	данные отсутствуют
2936	432065.57	2177302.39	данные отсутствуют	данные отсутствуют
2937	432056.52	2177291.62	данные отсутствуют	данные отсутствуют
2938	432053.5	2177284.94	данные отсутствуют	данные отсутствуют
2939	432054.1	2177275.04	данные отсутствуют	данные отсутствуют
2940	432061.64	2177264.4	данные отсутствуют	данные отсутствуют

Государственный регистратор		ФГИС ЕГРН
полное наименование должности	подпись	инициалы, фамилия

М.П.

<b>Земельный участок</b>			
(вид объекта недвижимости)			
Лист № __ Раздела <b>3.2</b>	Всего листов раздела <b>3.2</b> : __	Всего разделов: __	Всего листов выписки: __
<b>11.11.2022 № 99/2022/504966956</b>			
Кадастровый номер:		<b>47:14:0000000:39110</b>	

Сведения о характерных точках границы земельного участка				
Система координат: Местная 167				
Зона №				
Номер точки	Координаты		Описание закрепления на местности	Средняя квадратическая погрешность определения координат характерных точек границ земельного участка, м
	X	Y		
1	2	3	4	5
2941	432069.04	2177251.17	данные отсутствуют	данные отсутствуют
2942	432078.23	2177238.48	данные отсутствуют	данные отсутствуют
2943	432087.81	2177225.91	данные отсутствуют	данные отсутствуют
2944	432091.18	2177215.8	данные отсутствуют	данные отсутствуют
2945	432095.66	2177191.61	данные отсутствуют	данные отсутствуют
2946	432095.19	2177187.65	данные отсутствуют	данные отсутствуют
2947	432093.47	2177173.59	данные отсутствуют	данные отсутствуют
2948	432076.04	2177160.44	данные отсутствуют	данные отсутствуют
2949	432067.94	2177159.58	данные отсутствуют	данные отсутствуют
2950	432057.38	2177153.33	данные отсутствуют	данные отсутствуют
2951	432053.73	2177147.66	данные отсутствуют	данные отсутствуют
2952	432056.89	2177136.84	данные отсутствуют	данные отсутствуют
2953	432057.09	2177136.14	данные отсутствуют	данные отсутствуют
2954	432055	2177121.12	данные отсутствуют	данные отсутствуют
2955	432054.93	2177113.15	данные отсутствуют	данные отсутствуют

Государственный регистратор		ФГИС ЕГРН
полное наименование должности	подпись	инициалы, фамилия

М.П.

<b>Земельный участок</b>			
(вид объекта недвижимости)			
Лист № __ Раздела <b>3.2</b>	Всего листов раздела <b>3.2</b> : __	Всего разделов: __	Всего листов выписки: __
<b>11.11.2022 № 99/2022/504966956</b>			
Кадастровый номер:		<b>47:14:0000000:39110</b>	

Сведения о характерных точках границы земельного участка				
Система координат: Местная 167				
Зона №				
Номер точки	Координаты		Описание закрепления на местности	Средняя квадратическая погрешность определения координат характерных точек границ земельного участка, м
	X	Y		
1	2	3	4	5
2956	432061.04	2177104.87	данные отсутствуют	данные отсутствуют
2957	432062.55	2177100.13	данные отсутствуют	данные отсутствуют
2958	432060.4	2177094.1	данные отсутствуют	данные отсутствуют
2959	432054.37	2177091.94	данные отсутствуют	данные отсутствуют
2960	432037.57	2177091.08	данные отсутствуют	данные отсутствуют
2961	432026.15	2177089.57	данные отсутствуют	данные отсутствуют
2962	431994.92	2177079.66	данные отсутствуют	данные отсутствуют
2963	431992.19	2177048.18	данные отсутствуют	данные отсутствуют
2964	432009.82	2177040.3	данные отсутствуют	данные отсутствуют
2965	432097.33	2176996.64	данные отсутствуют	данные отсутствуют
2966	432157.32	2176990.9	данные отсутствуют	данные отсутствуют
2967	408665.08	2175969.47	данные отсутствуют	данные отсутствуют
2968	408558.67	2175721.8	данные отсутствуют	данные отсутствуют
2969	408557.58	2175717.06	данные отсутствуют	данные отсутствуют
2970	408590.35	2175724.65	данные отсутствуют	данные отсутствуют

Государственный регистратор		ФГИС ЕГРН
полное наименование должности	подпись	инициалы, фамилия

М.П.



<b>Земельный участок</b>			
(вид объекта недвижимости)			
Лист № __ Раздела <b>3.2</b>	Всего листов раздела <b>3.2</b> : __	Всего разделов: __	Всего листов выписки: __
<b>11.11.2022 № 99/2022/504966956</b>			
Кадастровый номер:		<b>47:14:0000000:39110</b>	

Сведения о характерных точках границы земельного участка				
Система координат: Местная 167				
Зона №				
Номер точки	Координаты		Описание закрепления на местности	Средняя квадратическая погрешность определения координат характерных точек границ земельного участка, м
	X	Y		
1	2	3	4	5
2971	408660.87	2175765.92	данные отсутствуют	данные отсутствуют
2972	408735.56	2175798.57	данные отсутствуют	данные отсутствуют
2973	408758.67	2175821.69	данные отсутствуют	данные отсутствуют
2974	408762.85	2175877.04	данные отсутствуют	данные отсутствуют
2975	408770.33	2175904.24	данные отсутствуют	данные отсутствуют
2976	408799.65	2175944.08	данные отсутствуют	данные отсутствуют
2977	408792.83	2175945.37	данные отсутствуют	данные отсутствуют
2978	408760.2	2175951.52	данные отсутствуют	данные отсутствуют
2979	408729.05	2175957.4	данные отсутствуют	данные отсутствуют
2980	408691.11	2175964.56	данные отсутствуют	данные отсутствуют
2981	416951.86	2163414.31	данные отсутствуют	данные отсутствуют
2982	416915.27	2163409.95	данные отсутствуют	данные отсутствуют
2983	416906.8	2163409.24	данные отсутствуют	данные отсутствуют
2984	416865.2	2163401.22	данные отсутствуют	данные отсутствуют
2985	416845.93	2163385.08	данные отсутствуют	данные отсутствуют

Государственный регистратор		ФГИС ЕГРН
полное наименование должности	подпись	инициалы, фамилия

М.П.

<b>Земельный участок</b>			
(вид объекта недвижимости)			
Лист № __ Раздела <b>3.2</b>	Всего листов раздела <b>3.2</b> : __	Всего разделов: __	Всего листов выписки: __
<b>11.11.2022 № 99/2022/504966956</b>			
Кадастровый номер:		<b>47:14:0000000:39110</b>	

Сведения о характерных точках границы земельного участка				
Система координат: Местная 167				
Зона №				
Номер точки	Координаты		Описание закрепления на местности	Средняя квадратическая погрешность определения координат характерных точек границ земельного участка, м
	X	Y		
1	2	3	4	5
2986	416813.51	2163353.14	данные отсутствуют	данные отсутствуют
2987	416808.55	2163346.78	данные отсутствуют	данные отсутствуют
2988	416803.82	2163327.8	данные отсутствуют	данные отсутствуют
2989	416790.86	2163304.73	данные отсутствуют	данные отсутствуют
2990	416769.44	2163272.89	данные отсутствуют	данные отсутствуют
2991	416738.09	2163238.05	данные отсутствуют	данные отсутствуют
2992	416722.66	2163219.98	данные отсутствуют	данные отсутствуют
2993	416704.48	2163202.72	данные отсутствуют	данные отсутствуют
2994	416696.57	2163191.73	данные отсутствуют	данные отсутствуют
2995	416696.36	2163187.01	данные отсутствуют	данные отсутствуют
2996	416699.9	2163179.13	данные отсутствуют	данные отсутствуют
2997	416709.68	2163170.96	данные отсутствуют	данные отсутствуют
2998	416733.86	2163161.42	данные отсутствуют	данные отсутствуют
2999	416767.25	2163147.85	данные отсутствуют	данные отсутствуют
3000	416792.15	2163139.15	данные отсутствуют	данные отсутствуют

Государственный регистратор		ФГИС ЕГРН
полное наименование должности	подпись	инициалы, фамилия

М.П.

<b>Земельный участок</b>			
(вид объекта недвижимости)			
Лист № __ Раздела <b>3.2</b>	Всего листов раздела <b>3.2</b> : __	Всего разделов: __	Всего листов выписки: __
<b>11.11.2022 № 99/2022/504966956</b>			
Кадастровый номер:		<b>47:14:0000000:39110</b>	

Сведения о характерных точках границы земельного участка				
Система координат: Местная 167				
Зона №				
Номер точки	Координаты		Описание закрепления на местности	Средняя квадратическая погрешность определения координат характерных точек границ земельного участка, м
	X	Y		
1	2	3	4	5
3001	416824.72	2163132.75	данные отсутствуют	данные отсутствуют
3002	416851.01	2163124.53	данные отсутствуют	данные отсутствуют
3003	416884.09	2163116.76	данные отсутствуют	данные отсутствуют
3004	416911.5	2163111.67	данные отсутствуют	данные отсутствуют
3005	416932.76	2163110.81	данные отсутствуют	данные отсутствуют
3006	416941.26	2163110.98	данные отсутствуют	данные отсутствуют
3007	416963.16	2163105.83	данные отсутствуют	данные отсутствуют
3008	417000.58	2163099.3	данные отсутствуют	данные отсутствуют
3009	417022.93	2163096.45	данные отсутствуют	данные отсутствуют
3010	417055.3	2163091.19	данные отсутствуют	данные отсутствуют
3011	417094.06	2163085.42	данные отсутствуют	данные отсутствуют
3012	417120.17	2163079.83	данные отсутствуют	данные отсутствуют
3013	417145.79	2163074.11	данные отсутствуют	данные отсутствуют
3014	417163.33	2163072.94	данные отсутствуют	данные отсутствуют
3015	417171.75	2163075.6	данные отсутствуют	данные отсутствуют

Государственный регистратор		ФГИС ЕГРН
полное наименование должности	подпись	инициалы, фамилия

М.П.

<b>Земельный участок</b>			
(вид объекта недвижимости)			
Лист № __ Раздела <b>3.2</b>	Всего листов раздела <b>3.2</b> : __	Всего разделов: __	Всего листов выписки: __
<b>11.11.2022 № 99/2022/504966956</b>			
Кадастровый номер:		<b>47:14:0000000:39110</b>	

Сведения о характерных точках границы земельного участка				
Система координат: Местная 167				
Зона №				
Номер точки	Координаты		Описание закрепления на местности	Средняя квадратическая погрешность определения координат характерных точек границ земельного участка, м
	X	Y		
1	2	3	4	5
3016	417177.39	2163081.51	данные отсутствуют	данные отсутствуют
3017	417180.49	2163087.6	данные отсутствуют	данные отсутствуют
3018	417181.41	2163095.78	данные отсутствуют	данные отсутствуют
3019	417179.83	2163104.61	данные отсутствуют	данные отсутствуют
3020	417174.32	2163117.91	данные отсутствуют	данные отсутствуют
3021	417156.85	2163150.13	данные отсутствуют	данные отсутствуют
3022	417139.67	2163174.95	данные отсутствуют	данные отсутствуют
3023	417131.36	2163195.06	данные отсутствуют	данные отсутствуют
3024	417120.54	2163221.91	данные отсутствуют	данные отсутствуют
3025	417109.75	2163247.27	данные отсутствуют	данные отсутствуют
3026	417101.66	2163262.1	данные отсутствуют	данные отсутствуют
3027	417083.67	2163295.75	данные отсутствуют	данные отсутствуют
3028	417071.47	2163312.4	данные отсутствуют	данные отсутствуют
3029	417068.28	2163318.17	данные отсутствуют	данные отсутствуют
3030	417064.93	2163320.83	данные отсутствуют	данные отсутствуют

Государственный регистратор		ФГИС ЕГРН
полное наименование должности	подпись	инициалы, фамилия

М.П.

<b>Земельный участок</b>			
(вид объекта недвижимости)			
Лист № __ Раздела <b>3.2</b>	Всего листов раздела <b>3.2</b> : __	Всего разделов: __	Всего листов выписки: __
<b>11.11.2022 № 99/2022/504966956</b>			
Кадастровый номер:		<b>47:14:0000000:39110</b>	

Сведения о характерных точках границы земельного участка				
Система координат: Местная 167				
Зона №				
Номер точки	Координаты		Описание закрепления на местности	Средняя квадратическая погрешность определения координат характерных точек границ земельного участка, м
	X	Y		
1	2	3	4	5
3031	417054.3	2163321.54	данные отсутствуют	данные отсутствуют
3032	417041.19	2163322.34	данные отсутствуют	данные отсутствуют
3033	417034.44	2163326.03	данные отсутствуют	данные отсутствуют
3034	417029.07	2163333.41	данные отсутствуют	данные отсутствуют
3035	417028.57	2163340.04	данные отсутствуют	данные отсутствуют
3036	417028.52	2163345.65	данные отсутствуют	данные отсутствуют
3037	417028.36	2163354.06	данные отсутствуют	данные отсутствуют
3038	417026.79	2163362.42	данные отсутствуют	данные отсутствуют
3039	417022.03	2163379.06	данные отсутствуют	данные отсутствуют
3040	408526.58	2163823.91	данные отсутствуют	данные отсутствуют
3041	408522.08	2163819.27	данные отсутствуют	данные отсутствуют
3042	408518.42	2163811.08	данные отсутствуют	данные отсутствуют
3043	408518.23	2163802.72	данные отсутствуют	данные отсутствуют
3044	408517.81	2163793.68	данные отсутствуют	данные отсутствуют
3045	408515.85	2163786.54	данные отсутствуют	данные отсутствуют

Государственный регистратор		ФГИС ЕГРН
полное наименование должности	подпись	инициалы, фамилия

М.П.

<b>Земельный участок</b>			
(вид объекта недвижимости)			
Лист № __ Раздела <b>3.2</b>	Всего листов раздела <b>3.2</b> : __	Всего разделов: __	Всего листов выписки: __
<b>11.11.2022 № 99/2022/504966956</b>			
Кадастровый номер:		<b>47:14:0000000:39110</b>	

Сведения о характерных точках границы земельного участка				
Система координат: Местная 167				
Зона №				
Номер точки	Координаты		Описание закрепления на местности	Средняя квадратическая погрешность определения координат характерных точек границ земельного участка, м
	X	Y		
1	2	3	4	5
3046	408510.75	2163779.31	данные отсутствуют	данные отсутствуют
3047	408491.46	2163747.58	данные отсутствуют	данные отсутствуют
3048	408466.73	2163717.87	данные отсутствуют	данные отсутствуют
3049	408422.39	2163676.8	данные отсутствуют	данные отсутствуют
3050	408377.9	2163637.75	данные отсутствуют	данные отсутствуют
3051	408352.21	2163614.35	данные отсутствуют	данные отсутствуют
3052	408346.22	2163601.47	данные отсутствуют	данные отсутствуют
3053	408346.48	2163591.78	данные отсутствуют	данные отсутствуют
3054	408350.47	2163577.41	данные отсутствуют	данные отсутствуют
3055	408354.26	2163561.21	данные отсутствуют	данные отсутствуют
3056	408364.27	2163538.21	данные отсутствуют	данные отсутствуют
3057	408378.48	2163515.96	данные отсутствуют	данные отсутствуют
3058	408398.29	2163500.47	данные отсутствуют	данные отсутствуют
3059	408409.63	2163490.54	данные отсутствуют	данные отсутствуют
3060	408419.8	2163478.98	данные отсутствуют	данные отсутствуют

Государственный регистратор		ФГИС ЕГРН
полное наименование должности	подпись	инициалы, фамилия

М.П.

<b>Земельный участок</b>			
(вид объекта недвижимости)			
Лист № __ Раздела <b>3.2</b>	Всего листов раздела <b>3.2</b> : __	Всего разделов: __	Всего листов выписки: __
<b>11.11.2022 № 99/2022/504966956</b>			
Кадастровый номер:		<b>47:14:0000000:39110</b>	

Сведения о характерных точках границы земельного участка				
Система координат: Местная 167				
Зона №				
Номер точки	Координаты		Описание закрепления на местности	Средняя квадратическая погрешность определения координат характерных точек границ земельного участка, м
	X	Y		
1	2	3	4	5
3061	408463.32	2163481.35	данные отсутствуют	данные отсутствуют
3062	408502.38	2163479.62	данные отсутствуют	данные отсутствуют
3063	408502.69	2163496.18	данные отсутствуют	данные отсутствуют
3064	408509.78	2163502.16	данные отсутствуют	данные отсутствуют
3065	408532.55	2163493.56	данные отсутствуют	данные отсутствуют
3066	408545.62	2163505.15	данные отсутствуют	данные отсутствуют
3067	408540.39	2163512.99	данные отсутствуют	данные отсутствуют
3068	408538.9	2163530.93	данные отсутствуют	данные отсутствуют
3069	408555.32	2163555.96	данные отсутствуют	данные отсутствуют
3070	408556.82	2163589.59	данные отсутствуют	данные отсутствуют
3071	408543.64	2163610.41	данные отсутствуют	данные отсутствуют
3072	408555.13	2163610.41	данные отсутствуют	данные отсутствуют
3073	408568.65	2163592.14	данные отсутствуют	данные отсутствуют
3074	408573.38	2163554.93	данные отсутствуют	данные отсутствуют
3075	408591.63	2163531.92	данные отсутствуют	данные отсутствуют

Государственный регистратор		ФГИС ЕГРН
полное наименование должности	подпись	инициалы, фамилия

М.П.

<b>Земельный участок</b>			
(вид объекта недвижимости)			
Лист № __ Раздела <b>3.2</b>	Всего листов раздела <b>3.2</b> : __	Всего разделов: __	Всего листов выписки: __
<b>11.11.2022 № 99/2022/504966956</b>			
Кадастровый номер:		<b>47:14:0000000:39110</b>	

Сведения о характерных точках границы земельного участка				
Система координат: Местная 167				
Зона №				
Номер точки	Координаты		Описание закрепления на местности	Средняя квадратическая погрешность определения координат характерных точек границ земельного участка, м
	X	Y		
1	2	3	4	5
3076	408592.99	2163522.45	данные отсутствуют	данные отсутствуют
3077	408578.79	2163508.92	данные отсутствуют	данные отсутствуют
3078	408582.5	2163491.24	данные отсутствуют	данные отсутствуют
3079	408617.02	2163499.21	данные отсутствуют	данные отсутствуют
3080	408656.83	2163513.77	данные отсутствуют	данные отсутствуют
3081	408758.97	2163537.99	данные отсутствуют	данные отсутствуют
3082	408766.58	2163540.08	данные отсутствуют	данные отсутствуют
3083	408760.42	2163547.22	данные отсутствуют	данные отсутствуют
3084	408520.21	2174339.31	данные отсутствуют	данные отсутствуют
3085	408526.07	2174340.41	данные отсутствуют	данные отсутствуют
3086	408530.04	2174341.75	данные отсутствуют	данные отсутствуют
3087	408533.62	2174342.6	данные отсутствуют	данные отсутствуют
3088	408546.84	2174346.88	данные отсутствуют	данные отсутствуют
3089	408546.55	2174353.8	данные отсутствуют	данные отсутствуют
3090	408541.21	2174355.31	данные отсутствуют	данные отсутствуют

Государственный регистратор		ФГИС ЕГРН
полное наименование должности	подпись	инициалы, фамилия

М.П.



<b>Земельный участок</b>			
(вид объекта недвижимости)			
Лист № __ Раздела <b>3.2</b>	Всего листов раздела <b>3.2</b> : __	Всего разделов: __	Всего листов выписки: __
<b>11.11.2022 № 99/2022/504966956</b>			
Кадастровый номер:		<b>47:14:0000000:39110</b>	

Сведения о характерных точках границы земельного участка				
Система координат: Местная 167				
Зона №				
Номер точки	Координаты		Описание закрепления на местности	Средняя квадратическая погрешность определения координат характерных точек границ земельного участка, м
	X	Y		
1	2	3	4	5
3091	409973.55	2164234.92	данные отсутствуют	данные отсутствуют
3092	409968.02	2164234.59	данные отсутствуют	данные отсутствуют
3093	409962.96	2164231.87	данные отсутствуют	данные отсутствуют
3094	409959.24	2164224.81	данные отсутствуют	данные отсутствуют
3095	409956.02	2164207.28	данные отсутствуют	данные отсутствуют
3096	409951.32	2164192.81	данные отсутствуют	данные отсутствуют
3097	409945.87	2164174.02	данные отсутствуют	данные отсутствуют
3098	409935.55	2164157.9	данные отсутствуют	данные отсутствуют
3099	409915.08	2164141.37	данные отсутствуют	данные отсутствуют
3100	409895.23	2164125.37	данные отсутствуют	данные отсутствуют
3101	409883.07	2164109.83	данные отсутствуют	данные отсутствуют
3102	409880.81	2164096.92	данные отсутствуют	данные отсутствуют
3103	409883.73	2164082.61	данные отсутствуют	данные отсутствуют
3104	409893.71	2164066.69	данные отсутствуют	данные отсутствуют
3105	409900.15	2164045.37	данные отсутствуют	данные отсутствуют

Государственный регистратор		ФГИС ЕГРН
полное наименование должности	подпись	инициалы, фамилия

М.П.

<b>Земельный участок</b>			
(вид объекта недвижимости)			
Лист № __ Раздела <b>3.2</b>	Всего листов раздела <b>3.2</b> : __	Всего разделов: __	Всего листов выписки: __
<b>11.11.2022 № 99/2022/504966956</b>			
Кадастровый номер:		<b>47:14:0000000:39110</b>	

Сведения о характерных точках границы земельного участка				
Система координат: Местная 167				
Зона №				
Номер точки	Координаты		Описание закрепления на местности	Средняя квадратическая погрешность определения координат характерных точек границ земельного участка, м
	X	Y		
1	2	3	4	5
3106	409903.03	2164029.12	данные отсутствуют	данные отсутствуют
3107	409907.65	2164012.83	данные отсутствуют	данные отсутствуют
3108	409923.94	2163975.35	данные отсутствуют	данные отсутствуют
3109	409938.91	2163955.76	данные отсутствуют	данные отсутствуют
3110	410036.05	2164151.09	данные отсутствуют	данные отсутствуют
3111	410071.56	2164201.42	данные отсутствуют	данные отсутствуют
3112	410050.87	2164224.72	данные отсутствуют	данные отсутствуют
3113	410043.3	2164231.02	данные отсутствуют	данные отсутствуют
3114	410037.15	2164232.95	данные отсутствуют	данные отсутствуют
3115	410029.46	2164231.94	данные отсутствуют	данные отсутствуют
3116	410022.69	2164226	данные отсутствуют	данные отсутствуют
3117	410014.96	2164214.89	данные отсутствуют	данные отсутствуют
3118	410009.57	2164208.5	данные отсутствуют	данные отсутствуют
3119	410004.52	2164207.49	данные отсутствуют	данные отсутствуют
3120	409998.98	2164209.97	данные отсутствуют	данные отсутствуют

Государственный регистратор		ФГИС ЕГРН
полное наименование должности	подпись	инициалы, фамилия

М.П.

<b>Земельный участок</b>			
(вид объекта недвижимости)			
Лист № __ Раздела <b>3.2</b>	Всего листов раздела <b>3.2</b> : __	Всего разделов: __	Всего листов выписки: __
<b>11.11.2022 № 99/2022/504966956</b>			
Кадастровый номер:		<b>47:14:0000000:39110</b>	

Сведения о характерных точках границы земельного участка				
Система координат: Местная 167				
Зона №				
Номер точки	Координаты		Описание закрепления на местности	Средняя квадратическая погрешность определения координат характерных точек границ земельного участка, м
	X	Y		
1	2	3	4	5
3121	409995.12	2164216.22	данные отсутствуют	данные отсутствуют
3122	409990.39	2164223.14	данные отсутствуют	данные отсутствуют
3123	409983.14	2164228.87	данные отсутствуют	данные отсутствуют
3124	409978.47	2164232.54	данные отсутствуют	данные отсутствуют
3125	421499.47	2179628.35	данные отсутствуют	данные отсутствуют
3126	421495.83	2179616.97	данные отсутствуют	данные отсутствуют
3127	421506.29	2179579.41	данные отсутствуют	данные отсутствуют
3128	421477.18	2179550.28	данные отсутствуют	данные отсутствуют
3129	421458.95	2179550.21	данные отсутствуют	данные отсутствуют
3130	421455.35	2179551.05	данные отсутствуют	данные отсутствуют
3131	421440.53	2179499.88	данные отсутствуют	данные отсутствуют
3132	421433.56	2179475.84	данные отсутствуют	данные отсутствуют
3133	421430.03	2179468.71	данные отсутствуют	данные отсутствуют
3134	421411.01	2179455.23	данные отсутствуют	данные отсутствуют
3135	421400.76	2179447.97	данные отсутствуют	данные отсутствуют

Государственный регистратор		ФГИС ЕГРН
полное наименование должности	подпись	инициалы, фамилия

М.П.

<b>Земельный участок</b>			
(вид объекта недвижимости)			
Лист № __ Раздела <b>3.2</b>	Всего листов раздела <b>3.2</b> : __	Всего разделов: __	Всего листов выписки: __
<b>11.11.2022 № 99/2022/504966956</b>			
Кадастровый номер:		<b>47:14:0000000:39110</b>	

Сведения о характерных точках границы земельного участка				
Система координат: Местная 167				
Зона №				
Номер точки	Координаты		Описание закрепления на местности	Средняя квадратическая погрешность определения координат характерных точек границ земельного участка, м
	X	Y		
1	2	3	4	5
3136	421307.76	2179388.58	данные отсутствуют	данные отсутствуют
3137	421324.66	2179396.41	данные отсутствуют	данные отсутствуют
3138	421570.08	2179513.08	данные отсутствуют	данные отсутствуют
3139	421528.58	2179599.53	данные отсутствуют	данные отсутствуют
3140	409914.47	2164685.69	данные отсутствуют	данные отсутствуют
3141	409794.39	2164663.38	данные отсутствуют	данные отсутствуют
3142	409758.34	2164656.68	данные отсутствуют	данные отсутствуют
3143	409768	2164648.55	данные отсутствуют	данные отсутствуют
3144	409782.13	2164640.27	данные отсутствуют	данные отсутствуют
3145	409802.53	2164633.21	данные отсутствуют	данные отсутствуют
3146	409818.43	2164627.26	данные отсутствуют	данные отсутствуют
3147	409838.27	2164616.18	данные отсутствуют	данные отсутствуют
3148	409848.47	2164611.12	данные отсутствуют	данные отсутствуют
3149	409856.66	2164610	данные отсутствуют	данные отсутствуют
3150	409865.41	2164612.81	данные отсутствуют	данные отсутствуют

Государственный регистратор		ФГИС ЕГРН
полное наименование должности	подпись	инициалы, фамилия

М.П.

<b>Земельный участок</b>			
(вид объекта недвижимости)			
Лист № __ Раздела <b>3.2</b>	Всего листов раздела <b>3.2</b> : __	Всего разделов: __	Всего листов выписки: __
<b>11.11.2022 № 99/2022/504966956</b>			
Кадастровый номер:		<b>47:14:0000000:39110</b>	

Сведения о характерных точках границы земельного участка				
Система координат: Местная 167				
Зона №				
Номер точки	Координаты		Описание закрепления на местности	Средняя квадратическая погрешность определения координат характерных точек границ земельного участка, м
	X	Y		
1	2	3	4	5
3151	409878.74	2164617.95	данные отсутствуют	данные отсутствуют
3152	409889	2164620.92	данные отсутствуют	данные отсутствуют
3153	409894.91	2164620.63	данные отсутствуют	данные отсутствуют
3154	409898.66	2164619.4	данные отсутствуют	данные отсутствуют
3155	409900.95	2164615.47	данные отсутствуют	данные отсутствуют
3156	409901.77	2164610.9	данные отсутствуют	данные отсутствуют
3157	409899.9	2164601.59	данные отсутствуют	данные отсутствуют
3158	409897.43	2164592.5	данные отсутствуют	данные отсутствуют
3159	409897.43	2164586.93	данные отсутствуют	данные отсутствуют
3160	409898.25	2164583.24	данные отсутствуют	данные отсутствуют
3161	409901.77	2164577.85	данные отсутствуют	данные отсутствуют
3162	409908.98	2164570.41	данные отсутствуют	данные отсутствуют
3163	409923.28	2164559.04	данные отсутствуют	данные отсутствуют
3164	409946.19	2164545.38	данные отсутствуют	данные отсутствуют
3165	409967.11	2164534.66	данные отсутствуют	данные отсутствуют

Государственный регистратор		ФГИС ЕГРН
полное наименование должности	подпись	инициалы, фамилия

М.П.

<b>Земельный участок</b>			
(вид объекта недвижимости)			
Лист № __ Раздела <b>3.2</b>	Всего листов раздела <b>3.2</b> : __	Всего разделов: __	Всего листов выписки: __
<b>11.11.2022 № 99/2022/504966956</b>			
Кадастровый номер:		<b>47:14:0000000:39110</b>	

Сведения о характерных точках границы земельного участка				
Система координат: Местная 167				
Зона №				
Номер точки	Координаты		Описание закрепления на местности	Средняя квадратическая погрешность определения координат характерных точек границ земельного участка, м
	X	Y		
1	2	3	4	5
3166	409993.14	2164517.66	данные отсутствуют	данные отсутствуют
3167	410002.74	2164512.85	данные отсутствуют	данные отсутствуют
3168	410009.78	2164510.44	данные отсутствуют	данные отсутствуют
3169	410015.71	2164510.6	данные отсутствуют	данные отсутствуют
3170	410021.48	2164512.49	данные отсутствуют	данные отсутствуют
3171	410026.99	2164517.11	данные отсутствуют	данные отсутствуют
3172	410034.03	2164522.67	данные отсутствуют	данные отсутствуют
3173	410043.32	2164524.87	данные отсутствуют	данные отсутствуют
3174	410053.66	2164524.51	данные отсутствуют	данные отсутствуют
3175	410061.27	2164522.46	данные отсутствуют	данные отсутствуют
3176	410067.2	2164516.9	данные отсутствуют	данные отсутствуют
3177	410071.09	2164510.97	данные отсутствуют	данные отсутствуют
3178	410072.55	2164503.2	данные отсутствуют	данные отсутствуют
3179	410072.55	2164491.91	данные отсутствуют	данные отсутствуют
3180	410072.46	2164480.13	данные отсутствуют	данные отсутствуют

Государственный регистратор		ФГИС ЕГРН
полное наименование должности	подпись	инициалы, фамилия

М.П.

<b>Земельный участок</b>			
(вид объекта недвижимости)			
Лист № __ Раздела <b>3.2</b>	Всего листов раздела <b>3.2</b> : __	Всего разделов: __	Всего листов выписки: __
<b>11.11.2022 № 99/2022/504966956</b>			
Кадастровый номер:		<b>47:14:0000000:39110</b>	

Сведения о характерных точках границы земельного участка				
Система координат: Местная 167				
Зона №				
Номер точки	Координаты		Описание закрепления на местности	Средняя квадратическая погрешность определения координат характерных точек границ земельного участка, м
	X	Y		
1	2	3	4	5
3181	410074.35	2164468.31	данные отсутствуют	данные отсутствуют
3182	410077.59	2164460.49	данные отсутствуют	данные отсутствуют
3183	410082.12	2164454.23	данные отсутствуют	данные отсутствуют
3184	410089.19	2164450.02	данные отсутствуют	данные отсутствуют
3185	410096.42	2164445.27	данные отсутствуют	данные отсутствуют
3186	410101.93	2164438.63	данные отсутствуют	данные отсутствуют
3187	410103.28	2164434.63	данные отсутствуют	данные отсутствуют
3188	410102.31	2164429.67	данные отсутствуют	данные отсутствуют
3189	410101.77	2164421.46	данные отсутствуют	данные отсутствуют
3190	410102.9	2164413.69	данные отсутствуют	данные отсутствуют
3191	410105.92	2164403.38	данные отсутствуют	данные отсутствуют
3192	410112.24	2164396.15	данные отсутствуют	данные отсутствуют
3193	410123.84	2164390.65	данные отсутствуют	данные отсутствуют
3194	410133.77	2164387.03	данные отсутствуют	данные отсутствуют
3195	410147.48	2164384.17	данные отсутствуют	данные отсутствуют

Государственный регистратор		ФГИС ЕГРН
полное наименование должности	подпись	инициалы, фамилия

М.П.

<b>Земельный участок</b>			
(вид объекта недвижимости)			
Лист № __ Раздела <b>3.2</b>	Всего листов раздела <b>3.2</b> : __	Всего разделов: __	Всего листов выписки: __
<b>11.11.2022 № 99/2022/504966956</b>			
Кадастровый номер:		<b>47:14:0000000:39110</b>	

Сведения о характерных точках границы земельного участка				
Система координат: Местная 167				
Зона №				
Номер точки	Координаты		Описание закрепления на местности	Средняя квадратическая погрешность определения координат характерных точек границ земельного участка, м
	X	Y		
1	2	3	4	5
3196	410159.25	2164379.96	данные отсутствуют	данные отсутствуют
3197	410162.49	2164377.32	данные отсутствуют	данные отсутствуют
3198	410162.7	2164374.46	данные отсутствуют	данные отсутствуют
3199	410161.19	2164371.22	данные отсутствуют	данные отсутствуют
3200	410155.85	2164366.63	данные отсутствуют	данные отсутствуют
3201	410149.75	2164361.72	данные отсутствуют	данные отсутствуют
3202	410146.51	2164352.92	данные отсутствуют	данные отсутствуют
3203	410141.95	2164339.4	данные отсутствуют	данные отсутствуют
3204	410137.68	2164330.35	данные отсутствуют	данные отсутствуют
3205	410128.62	2164319.51	данные отсутствуют	данные отсутствуют
3206	410116.57	2164312.45	данные отсутствуют	данные отсутствуют
3207	410103.73	2164309.24	данные отсутствуют	данные отсутствуют
3208	410090.9	2164304.46	данные отсутствуют	данные отсутствуют
3209	410080.06	2164297.62	данные отсутствуют	данные отсутствуют
3210	410070.01	2164288.35	данные отсутствуют	данные отсутствуют

Государственный регистратор		ФГИС ЕГРН
полное наименование должности	подпись	инициалы, фамилия

М.П.



<b>Земельный участок</b>			
(вид объекта недвижимости)			
Лист № __ Раздела <b>3.2</b>	Всего листов раздела <b>3.2</b> : __	Всего разделов: __	Всего листов выписки: __
<b>11.11.2022 № 99/2022/504966956</b>			
Кадастровый номер:		<b>47:14:0000000:39110</b>	

Сведения о характерных точках границы земельного участка				
Система координат: Местная 167				
Зона №				
Номер точки	Координаты		Описание закрепления на местности	Средняя квадратическая погрешность определения координат характерных точек границ земельного участка, м
	X	Y		
1	2	3	4	5
3211	410066.51	2164281.5	данные отсутствуют	данные отсутствуют
3212	410067.01	2164275.02	данные отсутствуют	данные отсутствуют
3213	410074.07	2164267.67	данные отсутствуют	данные отсутствуют
3214	410083.84	2164260.4	данные отсутствуют	данные отсутствуют
3215	410106.5	2164251.18	данные отсутствуют	данные отсутствуют
3216	410126.26	2164278.81	данные отсутствуют	данные отсутствуют
3217	410225.56	2164419.41	данные отсутствуют	данные отсутствуют
3218	410192.22	2164447.59	данные отсутствуют	данные отсутствуют
3219	410184.02	2164438.03	данные отсутствуют	данные отсутствуют
3220	410175.82	2164428.54	данные отсутствуют	данные отсутствуют
3221	410174.47	2164421.84	данные отсутствуют	данные отсутствуют
3222	410176.41	2164412.72	данные отсутствуют	данные отсутствуют
3223	410177.17	2164406.46	данные отсутствуют	данные отсутствуют
3224	410174.68	2164401.12	данные отсутствуют	данные отсутствуют
3225	410171.07	2164396.75	данные отсутствуют	данные отсутствуют

Государственный регистратор		ФГИС ЕГРН
полное наименование должности	подпись	инициалы, фамилия

М.П.

<b>Земельный участок</b>			
(вид объекта недвижимости)			
Лист № __ Раздела <b>3.2</b>	Всего листов раздела <b>3.2</b> : __	Всего разделов: __	Всего листов выписки: __
<b>11.11.2022 № 99/2022/504966956</b>			
Кадастровый номер:		<b>47:14:0000000:39110</b>	

Сведения о характерных точках границы земельного участка				
Система координат: Местная 167				
Зона №				
Номер точки	Координаты		Описание закрепления на местности	Средняя квадратическая погрешность определения координат характерных точек границ земельного участка, м
	X	Y		
1	2	3	4	5
3226	410163.84	2164393.51	данные отсутствуют	данные отсутствуют
3227	410154.5	2164392.75	данные отсутствуют	данные отсутствуют
3228	410147.64	2164395.02	данные отсутствуют	данные отсутствуют
3229	410143.43	2164400.74	данные отсутствуют	данные отсутствуют
3230	410138.52	2164408.89	данные отсутствуют	данные отсутствуют
3231	410137.77	2164417.09	данные отсутствуют	данные отсутствуют
3232	410140.79	2164427.19	данные отсутствуют	данные отсутствуют
3233	410146.67	2164437.28	данные отсутствуют	данные отсутствуют
3234	410159.09	2164451.96	данные отсутствуют	данные отсутствуют
3235	410171.5	2164465.17	данные отсутствуют	данные отсутствуют
3236	409596.8	2166407.04	данные отсутствуют	данные отсутствуют
3237	409588.87	2166405.68	данные отсутствуют	данные отсутствуют
3238	409572.74	2166386.41	данные отсутствуют	данные отсутствуют
3239	409562.01	2166374	данные отсутствуют	данные отсутствуют
3240	409548.15	2166368.87	данные отсутствуют	данные отсутствуют

Государственный регистратор		ФГИС ЕГРН
полное наименование должности	подпись	инициалы, фамилия

М.П.

<b>Земельный участок</b>			
(вид объекта недвижимости)			
Лист № __ Раздела <b>3.2</b>	Всего листов раздела <b>3.2</b> : __	Всего разделов: __	Всего листов выписки: __
<b>11.11.2022 № 99/2022/504966956</b>			
Кадастровый номер:		<b>47:14:0000000:39110</b>	

Сведения о характерных точках границы земельного участка				
Система координат: Местная 167				
Зона №				
Номер точки	Координаты		Описание закрепления на местности	Средняя квадратическая погрешность определения координат характерных точек границ земельного участка, м
	X	Y		
1	2	3	4	5
3241	409537.13	2166366.23	данные отсутствуют	данные отсутствуют
3242	409522.15	2166369.25	данные отсутствуют	данные отсутствуют
3243	409506.25	2166384.12	данные отсутствуют	данные отсутствуют
3244	409495.34	2166390.88	данные отсутствуют	данные отсутствуют
3245	409485.75	2166390.81	данные отсутствуют	данные отсутствуют
3246	409471.13	2166377.21	данные отсутствуют	данные отсутствуют
3247	409458.26	2166360.05	данные отсутствуют	данные отсутствуют
3248	409441.91	2166343.84	данные отсутствуют	данные отсутствуют
3249	409429.04	2166330.25	данные отсутствуют	данные отсутствуют
3250	409415.23	2166315.13	данные отсутствуют	данные отсутствуют
3251	409405.7	2166303.86	данные отсутствуют	данные отсутствуют
3252	409403.67	2166297.17	данные отсутствуют	данные отсутствуют
3253	409405.99	2166291.57	данные отсутствуют	данные отсутствуют
3254	409411.59	2166289.75	данные отсутствуют	данные отсутствуют
3255	409419.08	2166291.06	данные отсутствуют	данные отсутствуют

Государственный регистратор		ФГИС ЕГРН
полное наименование должности	подпись	инициалы, фамилия

М.П.

<b>Земельный участок</b>			
(вид объекта недвижимости)			
Лист № __ Раздела <b>3.2</b>	Всего листов раздела <b>3.2</b> : __	Всего разделов: __	Всего листов выписки: __
<b>11.11.2022 № 99/2022/504966956</b>			
Кадастровый номер:		<b>47:14:0000000:39110</b>	

Сведения о характерных точках границы земельного участка				
Система координат: Местная 167				
Зона №				
Номер точки	Координаты		Описание закрепления на местности	Средняя квадратическая погрешность определения координат характерных точек границ земельного участка, м
	X	Y		
1	2	3	4	5
3256	409428.31	2166295.13	данные отсутствуют	данные отсутствуют
3257	409432.67	2166296.66	данные отсутствуют	данные отсутствуют
3258	409438.27	2166296.66	данные отсутствуют	данные отсутствуют
3259	409443.94	2166294.33	данные отсутствуют	данные отсутствуют
3260	409446.49	2166288.44	данные отсутствуют	данные отсутствуют
3261	409445.18	2166279.72	данные отсутствуют	данные отсутствуют
3262	409445.47	2166266.42	данные отсутствуют	данные отсутствуют
3263	409446.86	2166254.09	данные отсутствуют	данные отсутствуют
3264	409447.81	2166239.84	данные отсутствуют	данные отсутствуют
3265	409729.14	2166236.02	данные отсутствуют	данные отсутствуют
3266	409787.95	2166211.99	данные отсутствуют	данные отсутствуют
3267	409780.32	2166236.28	данные отсутствуют	данные отсутствуют
3268	409774.34	2166245.93	данные отсутствуют	данные отсутствуют
3269	409765.15	2166248.69	данные отсутствуют	данные отсутствуют
3270	409748.45	2166247.62	данные отсутствуют	данные отсутствуют

Государственный регистратор		ФГИС ЕГРН
полное наименование должности	подпись	инициалы, фамилия

М.П.

<b>Земельный участок</b>			
(вид объекта недвижимости)			
Лист № __ Раздела <b>3.2</b>	Всего листов раздела <b>3.2</b> : __	Всего разделов: __	Всего листов выписки: __
<b>11.11.2022 № 99/2022/504966956</b>			
Кадастровый номер:		<b>47:14:0000000:39110</b>	

Сведения о характерных точках границы земельного участка				
Система координат: Местная 167				
Зона №				
Номер точки	Координаты		Описание закрепления на местности	Средняя квадратическая погрешность определения координат характерных точек границ земельного участка, м
	X	Y		
1	2	3	4	5
3271	409734.97	2166245.93	данные отсутствуют	данные отсутствуют
3272	409720.88	2166248.08	данные отсутствуют	данные отсутствуют
3273	409708.47	2166253.59	данные отсутствуют	данные отсутствуют
3274	409694.99	2166258.95	данные отсутствуют	данные отсутствуют
3275	409690.08	2166271.82	данные отсутствуют	данные отсутствуют
3276	409690.54	2166280.56	данные отсутствуют	данные отсутствуют
3277	409687.33	2166288.67	данные отсутствуют	данные отсутствуют
3278	409681.35	2166300.47	данные отсутствуют	данные отсутствуют
3279	409679.21	2166310.28	данные отсутствуют	данные отсутствуют
3280	409677.06	2166320.54	данные отсутствуют	данные отсутствуют
3281	409664.19	2166337.85	данные отсутствуют	данные отсутствуют
3282	409644.74	2166355.62	данные отсутствуют	данные отсутствуют
3283	409631.1	2166368.64	данные отсутствуют	данные отсутствуют
3284	409611.47	2166388.77	данные отсутствуют	данные отсутствуют
3285	408169.68	2141757.66	данные отсутствуют	данные отсутствуют

Государственный регистратор		ФГИС ЕГРН
полное наименование должности	подпись	инициалы, фамилия

М.П.

<b>Земельный участок</b>			
(вид объекта недвижимости)			
Лист № __ Раздела <b>3.2</b>	Всего листов раздела <b>3.2</b> : __	Всего разделов: __	Всего листов выписки: __
<b>11.11.2022 № 99/2022/504966956</b>			
Кадастровый номер:		<b>47:14:0000000:39110</b>	

Сведения о характерных точках границы земельного участка				
Система координат: Местная 167				
Зона №				
Номер точки	Координаты		Описание закрепления на местности	Средняя квадратическая погрешность определения координат характерных точек границ земельного участка, м
	X	Y		
1	2	3	4	5
3286	408164.91	2141756.58	данные отсутствуют	данные отсутствуют
3287	408161.07	2141750.13	данные отсутствуют	данные отсутствуют
3288	408150.15	2141707.84	данные отсутствуют	данные отсутствуют
3289	408128.01	2141712.76	данные отсутствуют	данные отсутствуют
3290	408130.16	2141699.69	данные отсутствуют	данные отсутствуют
3291	408127.39	2141688.31	данные отсутствуют	данные отсутствуют
3292	408123.08	2141680.78	данные отсутствуют	данные отсутствуют
3293	408116.63	2141677.39	данные отсутствуют	данные отсутствуют
3294	408111.09	2141675.86	данные отсутствуют	данные отсутствуют
3295	408103.56	2141680.78	данные отсутствуют	данные отсутствуют
3296	408094.95	2141699.08	данные отсутствуют	данные отсутствуют
3297	408087.87	2141705.69	данные отсутствуют	данные отсутствуют
3298	408076.49	2141713.84	данные отсутствуют	данные отсутствуют
3299	408053.58	2141719.83	данные отсутствуют	данные отсутствуют
3300	408027.13	2141722.45	данные отсутствуют	данные отсутствуют

Государственный регистратор		ФГИС ЕГРН
полное наименование должности	подпись	инициалы, фамилия

М.П.

<b>Земельный участок</b>			
(вид объекта недвижимости)			
Лист № __ Раздела <b>3.2</b>	Всего листов раздела <b>3.2</b> : __	Всего разделов: __	Всего листов выписки: __
<b>11.11.2022 № 99/2022/504966956</b>			
Кадастровый номер:		<b>47:14:0000000:39110</b>	

Сведения о характерных точках границы земельного участка				
Система координат: Местная 167				
Зона №				
Номер точки	Координаты		Описание закрепления на местности	Средняя квадратическая погрешность определения координат характерных точек границ земельного участка, м
	X	Y		
1	2	3	4	5
3301	408020.52	2141721.37	данные отсутствуют	данные отсутствуют
3302	408015.6	2141717.53	данные отсутствуют	данные отсутствуют
3303	408011.91	2141711.68	данные отсутствуют	данные отсутствуют
3304	408010.22	2141709.53	данные отсутствуют	данные отсутствуют
3305	407993.35	2141708.94	данные отсутствуют	данные отсутствуют
3306	407985.99	2141705.71	данные отсутствуют	данные отсутствуют
3307	407980.21	2141703.76	данные отсутствуют	данные отсутствуют
3308	407972.24	2141699.69	данные отсутствуют	данные отсутствуют
3309	407958.25	2141681.85	данные отсутствуют	данные отсутствуют
3310	407946.71	2141660.02	данные отсутствуют	данные отсутствуют
3311	407937.49	2141635.72	данные отсутствуют	данные отсутствуют
3312	407930.57	2141628.03	данные отсутствуют	данные отсутствуют
3313	407920.73	2141625.42	данные отсутствуют	данные отсутствуют
3314	407907.19	2141622.65	данные отсутствуют	данные отсутствуют
3315	407884.14	2141624.1	данные отсутствуют	данные отсутствуют

Государственный регистратор		ФГИС ЕГРН
полное наименование должности	подпись	инициалы, фамилия

М.П.

<b>Земельный участок</b>			
(вид объекта недвижимости)			
Лист № __ Раздела <b>3.2</b>	Всего листов раздела <b>3.2</b> : __	Всего разделов: __	Всего листов выписки: __
<b>11.11.2022 № 99/2022/504966956</b>			
Кадастровый номер:		<b>47:14:0000000:39110</b>	

Сведения о характерных точках границы земельного участка				
Система координат: Местная 167				
Зона №				
Номер точки	Координаты		Описание закрепления на местности	Средняя квадратическая погрешность определения координат характерных точек границ земельного участка, м
	X	Y		
1	2	3	4	5
3316	407849.13	2141630.34	данные отсутствуют	данные отсутствуют
3317	407838.4	2141634.44	данные отсутствуют	данные отсутствуют
3318	407829.53	2141640.29	данные отсутствуют	данные отсутствуют
3319	407807.1	2141630.34	данные отсутствуют	данные отсутствуют
3320	407788.57	2141618.25	данные отсутствуют	данные отсутствуют
3321	407793.74	2141594.85	данные отсутствуют	данные отсутствуют
3322	407794.42	2141568.71	данные отсутствуют	данные отсутствуют
3323	407793.35	2141560.52	данные отсутствуют	данные отсутствуют
3324	407790.62	2141554.28	данные отсутствуют	данные отсутствуют
3325	407786.52	2141549.11	данные отсутствуют	данные отсутствуют
3326	407780.67	2141547.75	данные отсутствуют	данные отсутствуют
3327	407775.11	2141549.79	данные отсутствуют	данные отсутствуют
3328	407772.38	2141554.28	данные отсутствуют	данные отсутствуют
3329	407769.65	2141565.98	данные отсутствуют	данные отсутствуют
3330	407767.9	2141595.92	данные отсутствуют	данные отсутствуют

Государственный регистратор		ФГИС ЕГРН
полное наименование должности	подпись	инициалы, фамилия

М.П.



<b>Земельный участок</b>			
(вид объекта недвижимости)			
Лист № __ Раздела <b>3.2</b>	Всего листов раздела <b>3.2</b> : __	Всего разделов: __	Всего листов выписки: __
<b>11.11.2022 № 99/2022/504966956</b>			
Кадастровый номер:		<b>47:14:0000000:39110</b>	

Сведения о характерных точках границы земельного участка				
Система координат: Местная 167				
Зона №				
Номер точки	Координаты		Описание закрепления на местности	Средняя квадратическая погрешность определения координат характерных точек границ земельного участка, м
	X	Y		
1	2	3	4	5
3331	407766.53	2141601.38	данные отсутствуют	данные отсутствуют
3332	407762.44	2141605.57	данные отсутствуют	данные отсутствуют
3333	407758.24	2141606.94	данные отсутствуют	данные отсутствуют
3334	407729.38	2141603.53	данные отсутствуют	данные отсутствуют
3335	407681.89	2141597.28	данные отсутствуют	данные отсутствуют
3336	407680.51	2141595	данные отсутствуют	данные отсутствуют
3337	407735.02	2141577.62	данные отсутствуют	данные отсутствуют
3338	407732.51	2141555.19	данные отсутствуют	данные отсутствуют
3339	407717.27	2141559.41	данные отсутствуют	данные отсутствуют
3340	407720.8	2141553.99	данные отсутствуют	данные отсутствуют
3341	407720.8	2141544.62	данные отсутствуют	данные отсутствуют
3342	407718.75	2141540.24	данные отсутствуют	данные отсутствуют
3343	407713.87	2141537.12	данные отсутствуют	данные отсутствуют
3344	407701.49	2141537.41	данные отсутствуют	данные отсутствуют
3345	407671.26	2141538.77	данные отсутствуют	данные отсутствуют

Государственный регистратор		ФГИС ЕГРН
полное наименование должности	подпись	инициалы, фамилия

М.П.

<b>Земельный участок</b>			
(вид объекта недвижимости)			
Лист № __ Раздела <b>3.2</b>	Всего листов раздела <b>3.2</b> : __	Всего разделов: __	Всего листов выписки: __
<b>11.11.2022 № 99/2022/504966956</b>			
Кадастровый номер:		<b>47:14:0000000:39110</b>	

Сведения о характерных точках границы земельного участка				
Система координат: Местная 167				
Зона №				
Номер точки	Координаты		Описание закрепления на местности	Средняя квадратическая погрешность определения координат характерных точек границ земельного участка, м
	X	Y		
1	2	3	4	5
3346	407663.36	2141536.73	данные отсутствуют	данные отсутствуют
3347	407604.85	2141508.54	данные отсутствуют	данные отсутствуют
3348	407618.6	2141474.8	данные отсутствуют	данные отсутствуют
3349	407635.08	2141443.5	данные отсутствуют	данные отсутствуют
3350	407659.17	2141406.74	данные отсутствуют	данные отсутствуют
3351	407675.35	2141375.04	данные отсутствуют	данные отсутствуют
3352	407686.37	2141348.22	данные отсутствуют	данные отсутствуют
3353	407689.49	2141333.79	данные отсутствуют	данные отсутствуют
3354	407688.81	2141325.5	данные отсутствуют	данные отсутствуют
3355	407685.69	2141317.31	данные отсутствуют	данные отсутствуют
3356	407674.67	2141304.93	данные отсутствуют	данные отсутствуют
3357	407660.24	2141295.27	данные отсутствуют	данные отсутствуют
3358	407631.07	2141289.01	данные отсутствуют	данные отсутствуют
3359	407587	2141280.69	данные отсутствуют	данные отсутствуют
3360	407575.56	2141276.14	данные отсутствуют	данные отсутствуют

Государственный регистратор		ФГИС ЕГРН
полное наименование должности	подпись	инициалы, фамилия

М.П.

<b>Земельный участок</b>			
(вид объекта недвижимости)			
Лист № __ Раздела <b>3.2</b>	Всего листов раздела <b>3.2</b> : __	Всего разделов: __	Всего листов выписки: __
<b>11.11.2022 № 99/2022/504966956</b>			
Кадастровый номер:		<b>47:14:0000000:39110</b>	

Сведения о характерных точках границы земельного участка				
Система координат: Местная 167				
Зона №				
Номер точки	Координаты		Описание закрепления на местности	Средняя квадратическая погрешность определения координат характерных точек границ земельного участка, м
	X	Y		
1	2	3	4	5
3361	407570.49	2141269.64	данные отсутствуют	данные отсутствуют
3362	407569.19	2141261.84	данные отсутствуют	данные отсутствуют
3363	407575.56	2141244.03	данные отсутствуют	данные отсутствуют
3364	407583.36	2141233.5	данные отсутствуют	данные отсутствуют
3365	407591.16	2141226.61	данные отсутствуют	данные отсутствуют
3366	407611.83	2141212.31	данные отсутствуют	данные отсутствуют
3367	407624.18	2141200.87	данные отсутствуют	данные отсутствуют
3368	407638.87	2141174.35	данные отсутствуют	данные отсутствуют
3369	407647.58	2141154.07	данные отсутствуют	данные отсутствуют
3370	407649.92	2141136.65	данные отсутствуют	данные отсутствуют
3371	407645.24	2141117.41	данные отсутствуют	данные отсутствуют
3372	407631.98	2141094.53	данные отсутствуют	данные отсутствуют
3373	407606.76	2141066.97	данные отсутствуют	данные отсутствуют
3374	407584.79	2141044.48	данные отсутствуют	данные отсутствуют
3375	407578.29	2141025.24	данные отсутствуют	данные отсутствуют

Государственный регистратор		ФГИС ЕГРН
полное наименование должности	подпись	инициалы, фамилия

М.П.

<b>Земельный участок</b>			
(вид объекта недвижимости)			
Лист № __ Раздела <b>3.2</b>	Всего листов раздела <b>3.2</b> : __	Всего разделов: __	Всего листов выписки: __
<b>11.11.2022 № 99/2022/504966956</b>			
Кадастровый номер:		<b>47:14:0000000:39110</b>	

Сведения о характерных точках границы земельного участка				
Система координат: Местная 167				
Зона №				
Номер точки	Координаты		Описание закрепления на местности	Средняя квадратическая погрешность определения координат характерных точек границ земельного участка, м
	X	Y		
1	2	3	4	5
3376	407574.65	2141000.54	данные отсутствуют	данные отсутствуют
3377	407573.74	2140978.44	данные отсутствуют	данные отсутствуют
3378	407574.26	2140949.19	данные отсутствуют	данные отсутствуют
3379	407579.72	2140902.39	данные отсутствуют	данные отсутствуют
3380	407588.95	2140860.14	данные отсутствуют	данные отсутствуют
3381	407593.5	2140834.92	данные отсутствуют	данные отсутствуют
3382	407594.8	2140817.5	данные отсутствуют	данные отсутствуют
3383	407592.98	2140804.24	данные отсутствуют	данные отсутствуют
3384	407590.25	2140793.19	данные отсутствуют	данные отсутствуют
3385	407590.25	2140780.84	данные отсутствуют	данные отсутствуют
3386	407592.07	2140766.15	данные отсутствуют	данные отсутствуют
3387	407591.68	2140747.82	данные отсутствуют	данные отсутствуют
3388	407587	2140726.59	данные отсутствуют	данные отсутствуют
3389	407578.26	2140697.67	данные отсутствуют	данные отсутствуют
3390	407574.33	2140677.15	данные отсутствуют	данные отсутствуют

Государственный регистратор		ФГИС ЕГРН
полное наименование должности	подпись	инициалы, фамилия

М.П.

<b>Земельный участок</b>			
(вид объекта недвижимости)			
Лист № __ Раздела <b>3.2</b>	Всего листов раздела <b>3.2</b> : __	Всего разделов: __	Всего листов выписки: __
<b>11.11.2022 № 99/2022/504966956</b>			
Кадастровый номер:		<b>47:14:0000000:39110</b>	

Сведения о характерных точках границы земельного участка				
Система координат: Местная 167				
Зона №				
Номер точки	Координаты		Описание закрепления на местности	Средняя квадратическая погрешность определения координат характерных точек границ земельного участка, м
	X	Y		
1	2	3	4	5
3391	407572.31	2140657.76	данные отсутствуют	данные отсутствуют
3392	407571.53	2140619.87	данные отсутствуют	данные отсутствуют
3393	407570.74	2140606.75	данные отсутствуют	данные отсутствуют
3394	407567.61	2140593.75	данные отсутствуют	данные отсутствуют
3395	407564.8	2140586.57	данные отсутствуют	данные отсутствуют
3396	407560.88	2140578.72	данные отсутствуют	данные отсутствуют
3397	407555.27	2140573.57	данные отсутствуют	данные отсутствуют
3398	407543.05	2140564.82	данные отсутствуют	данные отсутствуют
3399	407537.9	2140558.55	данные отсутствуют	данные отсутствуют
3400	407533.97	2140548.23	данные отсутствуют	данные отсутствуют
3401	407530.84	2140537.92	данные отсутствуют	данные отсутствуют
3402	407527.25	2140531.64	данные отсутствуют	данные отсутствуют
3403	407523.32	2140527.27	данные отсутствуют	данные отсутствуют
3404	407515.36	2140522.11	данные отсутствуют	данные отсутствуют
3405	407497.54	2140509.44	данные отсутствуют	данные отсутствуют

Государственный регистратор		ФГИС ЕГРН
полное наименование должности	подпись	инициалы, фамилия

М.П.

<b>Земельный участок</b>			
(вид объекта недвижимости)			
Лист № __ Раздела <b>3.2</b>	Всего листов раздела <b>3.2</b> : __	Всего разделов: __	Всего листов выписки: __
<b>11.11.2022 № 99/2022/504966956</b>			
Кадастровый номер:		<b>47:14:0000000:39110</b>	

Сведения о характерных точках границы земельного участка				
Система координат: Местная 167				
Зона №				
Номер точки	Координаты		Описание закрепления на местности	Средняя квадратическая погрешность определения координат характерных точек границ земельного участка, м
	X	Y		
1	2	3	4	5
3406	407492.38	2140502.38	данные отсутствуют	данные отсутствуют
3407	407488.46	2140495.65	данные отсутствуют	данные отсутствуют
3408	407486.11	2140490.05	данные отсутствуют	данные отсутствуют
3409	407483.3	2140477.04	данные отсутствуют	данные отсутствуют
3410	407478.93	2140466.73	данные отсутствуют	данные отсутствуют
3411	407469.85	2140454.51	данные отсутствуют	данные отсутствуют
3412	407450.12	2140433.55	данные отсутствуют	данные отсутствуют
3413	407439.42	2140421.12	данные отсутствуют	данные отсутствуют
3414	407432.81	2140404.34	данные отсутствуют	данные отсутствуют
3415	407430.44	2140389.41	данные отсутствуют	данные отсутствуют
3416	407435.69	2140366.69	данные отсутствуют	данные отсутствуют
3417	407443.49	2140345.16	данные отсутствуют	данные отсутствуют
3418	407445.36	2140330.24	данные отсутствуют	данные отсутствуют
3419	407448.92	2140307.51	данные отсутствуют	данные отсутствуют
3420	407453.16	2140284.79	данные отсутствуют	данные отсутствуют

Государственный регистратор		ФГИС ЕГРН
полное наименование должности	подпись	инициалы, фамилия

М.П.

<b>Земельный участок</b>			
(вид объекта недвижимости)			
Лист № __ Раздела <b>3.2</b>	Всего листов раздела <b>3.2</b> : __	Всего разделов: __	Всего листов выписки: __
<b>11.11.2022 № 99/2022/504966956</b>			
Кадастровый номер:		<b>47:14:0000000:39110</b>	

Сведения о характерных точках границы земельного участка				
Система координат: Местная 167				
Зона №				
Номер точки	Координаты		Описание закрепления на местности	Средняя квадратическая погрешность определения координат характерных точек границ земельного участка, м
	X	Y		
1	2	3	4	5
3421	407457.23	2140265.63	данные отсутствуют	данные отсутствуют
3422	407470.45	2140227.99	данные отсутствуют	данные отсутствуют
3423	407475.2	2140206.96	данные отсутствуют	данные отсутствуют
3424	407481.31	2140181.35	данные отсутствуют	данные отсутствуют
3425	407481.81	2140158.63	данные отсутствуют	данные отсутствуют
3426	407483.68	2140138.28	данные отсутствуют	данные отсутствуют
3427	407489.62	2140124.55	данные отсутствуют	данные отсутствуют
3428	407495.04	2140107.08	данные отсутствуют	данные отсутствуют
3429	407499.11	2140092.16	данные отсутствуют	данные отсутствуют
3430	407504.03	2140071.3	данные отсутствуют	данные отсутствуют
3431	407511.66	2140046.72	данные отсутствуют	данные отсутствуют
3432	407516.58	2140026.37	данные отсутствуют	данные отсутствуют
3433	407520.65	2140003.65	данные отсутствуют	данные отсутствуют
3434	407525.56	2139972.44	данные отсутствуют	данные отсутствуют
3435	407532.69	2139953.45	данные отсутствуют	данные отсутствуют

Государственный регистратор		ФГИС ЕГРН
полное наименование должности	подпись	инициалы, фамилия

М.П.

<b>Земельный участок</b>			
(вид объекта недвижимости)			
Лист № __ Раздела <b>3.2</b>	Всего листов раздела <b>3.2</b> : __	Всего разделов: __	Всего листов выписки: __
<b>11.11.2022 № 99/2022/504966956</b>			
Кадастровый номер:		<b>47:14:0000000:39110</b>	

Сведения о характерных точках границы земельного участка				
Система координат: Местная 167				
Зона №				
Номер точки	Координаты		Описание закрепления на местности	Средняя квадратическая погрешность определения координат характерных точек границ земельного участка, м
	X	Y		
1	2	3	4	5
3436	407542.86	2139929.54	данные отсутствуют	данные отсутствуют
3437	407558.97	2139909.7	данные отсутствуют	данные отсутствуют
3438	407576.26	2139892.92	данные отсутствуют	данные отсутствуют
3439	407581.69	2139883.42	данные отсутствуют	данные отсутствуют
3440	407582.88	2139864.26	данные отсутствуют	данные отсутствуют
3441	407584.06	2139828.31	данные отсутствуют	данные отсутствуют
3442	407581.18	2139785.24	данные отсутствуют	данные отсутствуют
3443	407579.22	2139767.84	данные отсутствуют	данные отсутствуют
3444	407582.33	2139745.37	данные отсутствуют	данные отсутствуют
3445	407586.35	2139736.97	данные отсутствуют	данные отсутствуют
3446	407594.02	2139723.45	данные отсутствуют	данные отсутствуют
3447	407604.98	2139712.49	данные отсутствуют	данные отсутствуют
3448	407616.49	2139700.8	данные отсутствуют	данные отсутствуют
3449	407624.89	2139689.29	данные отсутствуют	данные отсутствуют
3450	407629.46	2139678.33	данные отсутствуют	данные отсутствуют

Государственный регистратор		ФГИС ЕГРН
полное наименование должности	подпись	инициалы, фамилия

М.П.



<b>Земельный участок</b>			
(вид объекта недвижимости)			
Лист № ___ Раздела <b>3.2</b>	Всего листов раздела <b>3.2</b> : ___	Всего разделов: ___	Всего листов выписки: ___
<b>11.11.2022 № 99/2022/504966956</b>			
Кадастровый номер:		<b>47:14:0000000:39110</b>	

Сведения о характерных точках границы земельного участка				
Система координат: Местная 167				
Зона №				
Номер точки	Координаты		Описание закрепления на местности	Средняя квадратическая погрешность определения координат характерных точек границ земельного участка, м
	X	Y		
1	2	3	4	5
3451	407631.29	2139662.25	данные отсутствуют	данные отсутствуют
3452	407628.73	2139646.18	данные отсутствуют	данные отсутствуют
3453	407621.06	2139629.37	данные отсутствуют	данные отсутствуют
3454	407608.82	2139612.02	данные отсутствуют	данные отсутствуют
3455	407566.98	2139574.02	данные отсутствуют	данные отсутствуют
3456	407546.89	2139555.21	данные отсутствуют	данные отсутствуют
3457	407534.1	2139537.85	данные отсутствуют	данные отсутствуют
3458	407499.94	2139494.74	данные отсутствуют	данные отсутствуют
3459	407465.78	2139458.02	данные отсутствуют	данные отсутствуют
3460	407436.73	2139433.36	данные отсутствуют	данные отсутствуют
3461	407426.5	2139429.52	данные отсутствуют	данные отсутствуют
3462	407412.26	2139426.42	данные отсутствуют	данные отсутствуют
3463	407353.62	2139421.85	данные отсутствуют	данные отсутствуют
3464	407314.89	2139418.56	данные отсутствуют	данные отсутствуют
3465	407302.65	2139412.9	данные отсутствуют	данные отсутствуют

Государственный регистратор		ФГИС ЕГРН
полное наименование должности	подпись	инициалы, фамилия

М.П.

<b>Земельный участок</b>			
(вид объекта недвижимости)			
Лист № __ Раздела <b>3.2</b>	Всего листов раздела <b>3.2</b> : __	Всего разделов: __	Всего листов выписки: __
<b>11.11.2022 № 99/2022/504966956</b>			
Кадастровый номер:		<b>47:14:0000000:39110</b>	

Сведения о характерных точках границы земельного участка				
Система координат: Местная 167				
Зона №				
Номер точки	Координаты		Описание закрепления на местности	Средняя квадратическая погрешность определения координат характерных точек границ земельного участка, м
	X	Y		
1	2	3	4	5
3466	407279.45	2139397.92	данные отсутствуют	данные отсутствуют
3467	407240.73	2139372.33	данные отсутствуют	данные отсутствуют
3468	407227.67	2139359.27	данные отсутствуют	данные отсутствуют
3469	407225.2	2139350.06	данные отсутствуют	данные отсутствуют
3470	407224.79	2139338.38	данные отсутствуют	данные отсутствуют
3471	407225.75	2139323.95	данные отсутствуют	данные отсутствуют
3472	407224.79	2139309.38	данные отсутствуют	данные отсутствуют
3473	407220.39	2139298.24	данные отсутствуют	данные отсутствуют
3474	407204.31	2139285.05	данные отсутствуют	данные отсутствуют
3475	407197.57	2139272.95	данные отсутствуют	данные отсутствуют
3476	407188.91	2139250.13	данные отсутствуют	данные отсутствуют
3477	407179.15	2139238.04	данные отсутствуют	данные отсутствуют
3478	407177.23	2139232.68	данные отсутствуют	данные отсутствуют
3479	407179.15	2139229.38	данные отсутствуют	данные отсутствуют
3480	407190.84	2139225.53	данные отсутствуют	данные отсутствуют

Государственный регистратор		ФГИС ЕГРН
полное наименование должности	подпись	инициалы, фамилия

М.П.

<b>Земельный участок</b>			
(вид объекта недвижимости)			
Лист № __ Раздела <b>3.2</b>	Всего листов раздела <b>3.2</b> : __	Всего разделов: __	Всего листов выписки: __
<b>11.11.2022 № 99/2022/504966956</b>			
Кадастровый номер:		<b>47:14:0000000:39110</b>	

Сведения о характерных точках границы земельного участка				
Система координат: Местная 167				
Зона №				
Номер точки	Координаты		Описание закрепления на местности	Средняя квадратическая погрешность определения координат характерных точек границ земельного участка, м
	X	Y		
1	2	3	4	5
3481	407216.54	2139230.34	данные отсутствуют	данные отсутствуют
3482	407229.05	2139235.15	данные отсутствуют	данные отсутствуют
3483	407234.96	2139235.15	данные отсутствуют	данные отсутствуют
3484	407236.33	2139231.72	данные отсутствуют	данные отсутствуют
3485	407235.92	2139226.91	данные отсутствуют	данные отсутствуют
3486	407230.97	2139219.21	данные отсутствуют	данные отсутствуют
3487	407227.67	2139207.53	данные отсутствуют	данные отсутствуют
3488	407228.63	2139198.87	данные отсутствуют	данные отсутствуют
3489	407234.41	2139193.92	данные отсутствуют	данные отсутствуют
3490	407245.13	2139191.03	данные отсутствуют	данные отсутствуют
3491	407259.7	2139187.59	данные отсутствуют	данные отсутствуют
3492	407266.85	2139181.41	данные отсутствуют	данные отсутствуют
3493	407270.28	2139173.16	данные отсутствуют	данные отсутствуют
3494	407268.91	2139164.37	данные отсутствуют	данные отсутствуют
3495	407261.07	2139148.83	данные отсутствуют	данные отсутствуют

Государственный регистратор		ФГИС ЕГРН
полное наименование должности	подпись	инициалы, фамилия

М.П.

<b>Земельный участок</b>			
(вид объекта недвижимости)			
Лист № __ Раздела <b>3.2</b>	Всего листов раздела <b>3.2</b> : __	Всего разделов: __	Всего листов выписки: __
<b>11.11.2022 № 99/2022/504966956</b>			
Кадастровый номер:		<b>47:14:0000000:39110</b>	

Сведения о характерных точках границы земельного участка				
Система координат: Местная 167				
Зона №				
Номер точки	Координаты		Описание закрепления на местности	Средняя квадратическая погрешность определения координат характерных точек границ земельного участка, м
	X	Y		
1	2	3	4	5
3496	407254.34	2139139.62	данные отсутствуют	данные отсутствуют
3497	407247.05	2139132.89	данные отсутствуют	данные отсутствуют
3498	407239.22	2139130.97	данные отсутствуют	данные отсутствуют
3499	407222.31	2139125.05	данные отсутствуют	данные отсутствуют
3500	407209.25	2139116.4	данные отсутствуют	данные отсутствуют
3501	407198.53	2139101.28	данные отсутствуют	данные отсутствуют
3502	407190.29	2139087.26	данные отсутствуют	данные отсутствуют
3503	407178.19	2139071.31	данные отсутствуют	данные отсутствуют
3504	407169.94	2139067.46	данные отсутствуют	данные отсутствуют
3505	407161.15	2139065.4	данные отсутствуют	данные отсутствуют
3506	407151.52	2139066.91	данные отсутствуют	данные отсутствуют
3507	407147.13	2139052.34	данные отсутствуют	данные отсутствуют
3508	407146.71	2139044.65	данные отсутствуют	данные отсутствуют
3509	407150.01	2139036.4	данные отсутствуют	данные отсутствуют
3510	407162.11	2139025.68	данные отсутствуют	данные отсутствуют

Государственный регистратор		ФГИС ЕГРН
полное наименование должности	подпись	инициалы, фамилия

М.П.

<b>Земельный участок</b>			
(вид объекта недвижимости)			
Лист № __ Раздела <b>3.2</b>	Всего листов раздела <b>3.2</b> : __	Всего разделов: __	Всего листов выписки: __
<b>11.11.2022 № 99/2022/504966956</b>			
Кадастровый номер:		<b>47:14:0000000:39110</b>	

Сведения о характерных точках границы земельного участка				
Система координат: Местная 167				
Зона №				
Номер точки	Координаты		Описание закрепления на местности	Средняя квадратическая погрешность определения координат характерных точек границ земельного участка, м
	X	Y		
1	2	3	4	5
3511	407189.65	2139019.72	данные отсутствуют	данные отсутствуют
3512	407203.49	2139013.72	данные отсутствуют	данные отсутствуют
3513	407209.99	2139008.08	данные отсутствуют	данные отсутствуют
3514	407211.33	2138999.87	данные отсутствуют	данные отсутствуют
3515	407210.48	2138987.74	данные отсутствуют	данные отсутствуют
3516	407206.56	2138975.24	данные отсутствуют	данные отсутствуют
3517	407197	2138957.97	данные отсутствуют	данные отсутствуют
3518	407180.21	2138941.92	данные отсутствуют	данные отсутствуют
3519	407171.51	2138930.28	данные отсутствуют	данные отсутствуют
3520	407167.22	2138917.78	данные отсутствуют	данные отсутствуют
3521	407167.59	2138903.93	данные отсутствуют	данные отсутствуют
3522	407165.02	2138892.66	данные отсутствуют	данные отсутствуют
3523	407159.38	2138877.1	данные отсутствуют	данные отсутствуют
3524	407151.66	2138866.69	данные отсутствуют	данные отсутствуют
3525	407131.81	2138855.54	данные отсутствуют	данные отсутствуют

Государственный регистратор		ФГИС ЕГРН
полное наименование должности	подпись	инициалы, фамилия

М.П.

<b>Земельный участок</b>			
(вид объекта недвижимости)			
Лист № __ Раздела <b>3.2</b>	Всего листов раздела <b>3.2</b> : __	Всего разделов: __	Всего листов выписки: __
<b>11.11.2022 № 99/2022/504966956</b>			
Кадастровый номер:		<b>47:14:0000000:39110</b>	

Сведения о характерных точках границы земельного участка				
Система координат: Местная 167				
Зона №				
Номер точки	Координаты		Описание закрепления на местности	Средняя квадратическая погрешность определения координат характерных точек границ земельного участка, м
	X	Y		
1	2	3	4	5
3526	407108.04	2138849.04	данные отсутствуют	данные отсутствуют
3527	407072.14	2138842.06	данные отсутствуют	данные отсутствуют
3528	407058.3	2138834.71	данные отсутствуют	данные отсутствуют
3529	407047.03	2138827.35	данные отсутствуют	данные отсутствуют
3530	407044.45	2138810.57	данные отсутствуют	данные отсутствуют
3531	407045.8	2138801.87	данные отсутствуют	данные отсутствуют
3532	407050.09	2138793.66	данные отсутствуют	данные отсутствуют
3533	407060.87	2138776.38	данные отсутствуют	данные отсутствуют
3534	407066.51	2138763.89	данные отсутствуют	данные отсутствуют
3535	407068.9	2138748.24	данные отсутствуют	данные отсутствуют
3536	407068.9	2138732.11	данные отсутствуют	данные отсутствуют
3537	407068.36	2138722.16	данные отсутствуют	данные отсутствуют
3538	407062.72	2138700.78	данные отсутствуют	данные отсутствуют
3539	407049	2138673.76	данные отсутствуют	данные отсутствуют
3540	407037.58	2138641.49	данные отсутствуют	данные отсутствуют

Государственный регистратор		ФГИС ЕГРН
полное наименование должности	подпись	инициалы, фамилия

М.П.

<b>Земельный участок</b>			
(вид объекта недвижимости)			
Лист № __ Раздела <b>3.2</b>	Всего листов раздела <b>3.2</b> : __	Всего разделов: __	Всего листов выписки: __
<b>11.11.2022 № 99/2022/504966956</b>			
Кадастровый номер:		<b>47:14:0000000:39110</b>	

Сведения о характерных точках границы земельного участка				
Система координат: Местная 167				
Зона №				
Номер точки	Координаты		Описание закрепления на местности	Средняя квадратическая погрешность определения координат характерных точек границ земельного участка, м
	X	Y		
1	2	3	4	5
3541	407032.87	2138624.42	данные отсутствуют	данные отсутствуют
3542	407033.27	2138610.7	данные отсутствуют	данные отсутствуют
3543	407035.69	2138597.93	данные отсутствуют	данные отсутствуют
3544	407041.88	2138584.62	данные отсутствуют	данные отсутствуют
3545	407056.13	2138567.54	данные отсутствуют	данные отсутствуют
3546	407062.31	2138555.71	данные отсутствуют	данные отсутствуют
3547	407066.48	2138542.4	данные отсутствуют	данные отсутствуют
3548	407066.48	2138531.51	данные отсутствуют	данные отсутствуют
3549	407063.26	2138520.08	данные отсутствуют	данные отсутствуют
3550	407063.26	2138509.19	данные отсутствуют	данные отсутствуют
3551	407063.66	2138496.82	данные отсутствуют	данные отсутствуют
3552	407061.24	2138480.69	данные отсутствуют	данные отсутствуют
3553	407053.71	2138459.85	данные отсутствуют	данные отсутствуют
3554	407051.83	2138448.02	данные отсутствуют	данные отсутствуют
3555	407052.23	2138440.35	данные отсутствуют	данные отсутствуют

Государственный регистратор		ФГИС ЕГРН
полное наименование должности	подпись	инициалы, фамилия

М.П.

<b>Земельный участок</b>			
(вид объекта недвижимости)			
Лист № ___ Раздела <b>3.2</b>	Всего листов раздела <b>3.2</b> : ___	Всего разделов: ___	Всего листов выписки: ___
<b>11.11.2022 № 99/2022/504966956</b>			
Кадастровый номер:		<b>47:14:0000000:39110</b>	

Сведения о характерных точках границы земельного участка				
Система координат: Местная 167				
Зона №				
Номер точки	Координаты		Описание закрепления на местности	Средняя квадратическая погрешность определения координат характерных точек границ земельного участка, м
	X	Y		
1	2	3	4	5
3556	407056.53	2138419.51	данные отсутствуют	данные отсутствуют
3557	407067.56	2138387.35	данные отсутствуют	данные отсутствуют
3558	407084.2	2138349.96	данные отсутствуют	данные отсутствуют
3559	407086.13	2138338.14	данные отсутствуют	данные отсутствуют
3560	407083.89	2138332.03	данные отсутствуют	данные отсутствуют
3561	407104.03	2138284.23	данные отсутствуют	данные отсутствуют
3562	407159.78	2138481.03	данные отсутствуют	данные отсутствуют
3563	407199.55	2138701.65	данные отсутствуют	данные отсутствуют
3564	407347.46	2139065.64	данные отсутствуют	данные отсутствуют
3565	407431.18	2139138.17	данные отсутствуют	данные отсутствуют
3566	407417.88	2139166.02	данные отсутствуют	данные отсутствуют
3567	407404.59	2139182.77	данные отсутствуют	данные отсутствуют
3568	407385.98	2139188.61	данные отсутствуют	данные отсутствуют
3569	407340.8	2139194.2	данные отсутствуют	данные отсутствуют
3570	407308.1	2139197.92	данные отсутствуют	данные отсутствуют

Государственный регистратор		ФГИС ЕГРН
полное наименование должности	подпись	инициалы, фамилия

М.П.



<b>Земельный участок</b>			
(вид объекта недвижимости)			
Лист № __ Раздела <b>3.2</b>	Всего листов раздела <b>3.2</b> : __	Всего разделов: __	Всего листов выписки: __
<b>11.11.2022 № 99/2022/504966956</b>			
Кадастровый номер:		<b>47:14:0000000:39110</b>	

Сведения о характерных точках границы земельного участка				
Система координат: Местная 167				
Зона №				
Номер точки	Координаты		Описание закрепления на местности	Средняя квадратическая погрешность определения координат характерных точек границ земельного участка, м
	X	Y		
1	2	3	4	5
3571	407294.01	2139204.56	данные отсутствуют	данные отсутствуют
3572	407289.23	2139212.8	данные отсутствуют	данные отсутствуют
3573	407287.37	2139229.82	данные отсутствуют	данные отсутствуют
3574	407285.51	2139240.18	данные отсутствуют	данные отсутствуют
3575	407276.2	2139246.56	данные отсутствуют	данные отсутствуют
3576	407266.9	2139255.07	данные отсутствуют	данные отсутствуют
3577	407261.32	2139268.09	данные отсутствуют	данные отсутствуют
3578	407260.25	2139285.1	данные отсутствуют	данные отсутствуют
3579	407266.9	2139294.41	данные отсутствуют	данные отсутствуют
3580	407279.13	2139298.13	данные отсутствуют	данные отсутствуют
3581	407288.47	2139297.24	данные отсутствуют	данные отсутствуют
3582	407302.52	2139297.33	данные отсутствуют	данные отсутствуют
3583	407312.89	2139301.05	данные отсутствуют	данные отсутствуют
3584	407322.99	2139310.36	данные отсутствуют	данные отсутствуют
3585	407337.07	2139312.22	данные отсутствуют	данные отсутствуют

Государственный регистратор		ФГИС ЕГРН
полное наименование должности	подпись	инициалы, фамилия

М.П.

<b>Земельный участок</b>			
(вид объекта недвижимости)			
Лист № __ Раздела <b>3.2</b>	Всего листов раздела <b>3.2</b> : __	Всего разделов: __	Всего листов выписки: __
<b>11.11.2022 № 99/2022/504966956</b>			
Кадастровый номер:		<b>47:14:0000000:39110</b>	

Сведения о характерных точках границы земельного участка				
Система координат: Местная 167				
Зона №				
Номер точки	Координаты		Описание закрепления на местности	Средняя квадратическая погрешность определения координат характерных точек границ земельного участка, м
	X	Y		
1	2	3	4	5
3586	407358.87	2139299.99	данные отсутствуют	данные отсутствуют
3587	407390.5	2139290.69	данные отсутствуют	данные отсутствуют
3588	407413.1	2139291.75	данные отсутствуют	данные отсутствуют
3589	407432.77	2139301.05	данные отсутствуют	данные отсутствуют
3590	407465.73	2139311.42	данные отсутствуют	данные отсутствуют
3591	407498.42	2139323.65	данные отсутствуют	данные отсутствуют
3592	407521.02	2139338.53	данные отсутствуют	данные отсутствуют
3593	407537.76	2139359.27	данные отсутствуют	данные отсутствуют
3594	407562.3	2139404.56	данные отсутствуют	данные отсутствуют
3595	407584.84	2139439.01	данные отсутствуют	данные отсутствуют
3596	407601.18	2139467.77	данные отсутствуют	данные отсутствуют
3597	407627.99	2139492.81	данные отсутствуют	данные отсутствуют
3598	407647.52	2139508.61	данные отсутствуют	данные отсутствуют
3599	407683.21	2139525.47	данные отсутствуют	данные отсутствуют
3600	407721.38	2139544.83	данные отсутствуют	данные отсутствуют

Государственный регистратор		ФГИС ЕГРН
полное наименование должности	подпись	инициалы, фамилия

М.П.

<b>Земельный участок</b>			
(вид объекта недвижимости)			
Лист № __ Раздела <b>3.2</b>	Всего листов раздела <b>3.2</b> : __	Всего разделов: __	Всего листов выписки: __
<b>11.11.2022 № 99/2022/504966956</b>			
Кадастровый номер:		<b>47:14:0000000:39110</b>	

Сведения о характерных точках границы земельного участка				
Система координат: Местная 167				
Зона №				
Номер точки	Координаты		Описание закрепления на местности	Средняя квадратическая погрешность определения координат характерных точек границ земельного участка, м
	X	Y		
1	2	3	4	5
3601	407734.52	2139557.97	данные отсутствуют	данные отсутствуют
3602	407745.88	2139579.98	данные отсутствуют	данные отсутствуют
3603	407748.37	2139606.26	данные отсутствуют	данные отсутствуют
3604	407748.9	2139674.44	данные отсутствуют	данные отсутствуют
3605	407742.69	2139735.87	данные отсутствуют	данные отсутствуют
3606	407737.72	2139767.3	данные отсутствуют	данные отсутствуют
3607	407738.25	2139808.49	данные отсутствуют	данные отсутствуют
3608	407741.44	2139845.6	данные отсутствуют	данные отсутствуют
3609	407748.9	2139873.12	данные отсутствуют	данные отсутствуют
3610	407757.07	2139896.91	данные отсутствуют	данные отсутствуют
3611	407764.53	2139921.23	данные отсутствуют	данные отсутствуют
3612	407763.28	2139937.57	данные отсутствуют	данные отсутствуют
3613	407757.78	2139949.47	данные отсутствуют	данные отсутствуют
3614	407743.93	2139960.83	данные отсутствуют	данные отсутствуют
3615	407736.47	2139967.04	данные отсутствуют	данные отсутствуют

Государственный регистратор		ФГИС ЕГРН
полное наименование должности	подпись	инициалы, фамилия

М.П.

<b>Земельный участок</b>			
(вид объекта недвижимости)			
Лист № __ Раздела <b>3.2</b>	Всего листов раздела <b>3.2</b> : __	Всего разделов: __	Всего листов выписки: __
<b>11.11.2022 № 99/2022/504966956</b>			
Кадастровый номер:		<b>47:14:0000000:39110</b>	

Сведения о характерных точках границы земельного участка				
Система координат: Местная 167				
Зона №				
Номер точки	Координаты		Описание закрепления на местности	Средняя квадратическая погрешность определения координат характерных точек границ земельного участка, м
	X	Y		
1	2	3	4	5
3616	407729.55	2139981.42	данные отсутствуют	данные отсутствуют
3617	407714.46	2140015.16	данные отсутствуют	данные отсутствуют
3618	407704.51	2140041.61	данные отсутствуют	данные отсутствуют
3619	407700.78	2140046.59	данные отсутствуют	данные отсутствуют
3620	407695.1	2140047.83	данные отсутствуют	данные отсутствуют
3621	407672.55	2140047.83	данные отсутствуют	данные отсутствуют
3622	407661.9	2140051.02	данные отсутствуют	данные отсутствуют
3623	407658.17	2140058.48	данные отсутствуют	данные отсутствуют
3624	407655.69	2140070.91	данные отсутствуют	данные отсутствуют
3625	407650.54	2140097.36	данные отсутствуют	данные отсутствуют
3626	407643.08	2140113.52	данные отсутствуют	данные отсутствуют
3627	407634.91	2140120.45	данные отсутствуют	данные отсутствуют
3628	407620.53	2140126.66	данные отсутствуют	данные отсутствуют
3629	407588.57	2140139.27	данные отсутствуют	данные отсутствуют
3630	407572.95	2140149.92	данные отсутствуют	данные отсутствуют

Государственный регистратор		ФГИС ЕГРН
полное наименование должности	подпись	инициалы, фамилия

М.П.

<b>Земельный участок</b>			
(вид объекта недвижимости)			
Лист № __ Раздела <b>3.2</b>	Всего листов раздела <b>3.2</b> : __	Всего разделов: __	Всего листов выписки: __
<b>11.11.2022 № 99/2022/504966956</b>			
Кадастровый номер:		<b>47:14:0000000:39110</b>	

Сведения о характерных точках границы земельного участка				
Система координат: Местная 167				
Зона №				
Номер точки	Координаты		Описание закрепления на местности	Средняя квадратическая погрешность определения координат характерных точек границ земельного участка, м
	X	Y		
1	2	3	4	5
3631	407564.25	2140161.82	данные отсутствуют	данные отсутствуют
3632	407563.01	2140173.71	данные отсутствуют	данные отсутствуют
3633	407567.98	2140186.32	данные отсутствуют	данные отсутствуют
3634	407582.89	2140190.05	данные отсутствуют	данные отсутствуют
3635	407620.53	2140182.41	данные отсутствуют	данные отсутствуют
3636	407638.11	2140181.88	данные отсутствуют	данные отсутствуют
3637	407645.03	2140185.61	данные отсутствуют	данные отсутствуют
3638	407646.81	2140191.82	данные отсутствуют	данные отсутствуют
3639	407646.28	2140201.94	данные отсутствуют	данные отсутствуют
3640	407650.11	2140209.18	данные отсутствуют	данные отсутствуют
3641	407658.41	2140213.84	данные отсутствуют	данные отсутствуют
3642	407672.69	2140214.28	данные отсутствуют	данные отсутствуют
3643	407683.03	2140216.9	данные отсутствуют	данные отсутствуют
3644	407688.12	2140220.98	данные отсутствуют	данные отсутствуют
3645	407693.37	2140229.72	данные отсутствуют	данные отсутствуют

Государственный регистратор		ФГИС ЕГРН
полное наименование должности	подпись	инициалы, фамилия

М.П.

<b>Земельный участок</b>			
(вид объекта недвижимости)			
Лист № __ Раздела <b>3.2</b>	Всего листов раздела <b>3.2</b> : __	Всего разделов: __	Всего листов выписки: __
<b>11.11.2022 № 99/2022/504966956</b>			
Кадастровый номер:		<b>47:14:0000000:39110</b>	

Сведения о характерных точках границы земельного участка				
Система координат: Местная 167				
Зона №				
Номер точки	Координаты		Описание закрепления на местности	Средняя квадратическая погрешность определения координат характерных точек границ земельного участка, м
	X	Y		
1	2	3	4	5
3646	407696.42	2140239.48	данные отсутствуют	данные отсутствуют
3647	407696.42	2140255.5	данные отсутствуют	данные отсутствуют
3648	407692.35	2140268.75	данные отсутствуют	данные отсутствуют
3649	407680.99	2140283.17	данные отсутствуют	данные отсутствуют
3650	407670.21	2140289.86	данные отсутствуют	данные отсутствуют
3651	407661.91	2140292.49	данные отсутствуют	данные отсутствуют
3652	407628.12	2140295.54	данные отсутствуют	данные отсутствуют
3653	407613.71	2140299.62	данные отсутствуют	данные отсутствуют
3654	407604.39	2140305.3	данные отсутствуют	данные отсутствуют
3655	407599.87	2140316.08	данные отсутствуют	данные отсутствуют
3656	407598.27	2140328.89	данные отсутствуют	данные отсутствуют
3657	407598.27	2140345.79	данные отсутствуют	данные отсутствуют
3658	407602.93	2140363.85	данные отсутствуют	данные отсутствуют
3659	407619.39	2140409.57	данные отсутствуют	данные отсутствуют
3660	407632.2	2140448.6	данные отсутствуют	данные отсутствуют

Государственный регистратор		ФГИС ЕГРН
полное наименование должности	подпись	инициалы, фамилия

М.П.

<b>Земельный участок</b>			
(вид объекта недвижимости)			
Лист № __ Раздела <b>3.2</b>	Всего листов раздела <b>3.2</b> : __	Всего разделов: __	Всего листов выписки: __
<b>11.11.2022 № 99/2022/504966956</b>			
Кадастровый номер:		<b>47:14:0000000:39110</b>	

Сведения о характерных точках границы земельного участка				
Система координат: Местная 167				
Зона №				
Номер точки	Координаты		Описание закрепления на местности	Средняя квадратическая погрешность определения координат характерных точек границ земельного участка, м
	X	Y		
1	2	3	4	5
3661	407638.32	2140475.84	данные отсутствуют	данные отсутствуют
3662	407639.92	2140498.41	данные отсутствуют	данные отсутствуют
3663	407637.88	2140514.28	данные отсутствуют	данные отсутствуют
3664	407633.22	2140533.36	данные отсутствуют	данные отсутствуют
3665	407630.6	2140548.21	данные отсутствуют	данные отсутствуют
3666	407630.6	2140577.05	данные отсутствуют	данные отсутствуют
3667	407630.6	2140598.02	данные отсутствуют	данные отсутствуют
3668	407625.5	2140624.82	данные отсутствуют	данные отсутствуют
3669	407624.48	2140646.95	данные отсутствуют	данные отсутствуют
3670	407623.9	2140666.9	данные отсутствуют	данные отсутствуют
3671	407631.18	2140692.68	данные отсутствуют	данные отсутствуют
3672	407640.94	2140721.95	данные отсутствуют	данные отсутствуют
3673	407659.51	2140788.12	данные отсутствуют	данные отсутствуют
3674	407669.11	2140824.79	данные отсутствуют	данные отсутствуют
3675	407670.06	2140842.51	данные отсутствуют	данные отсутствуют

Государственный регистратор		ФГИС ЕГРН
полное наименование должности	подпись	инициалы, фамилия

М.П.

<b>Земельный участок</b>			
(вид объекта недвижимости)			
Лист № __ Раздела <b>3.2</b>	Всего листов раздела <b>3.2</b> : __	Всего разделов: __	Всего листов выписки: __
<b>11.11.2022 № 99/2022/504966956</b>			
Кадастровый номер:		<b>47:14:0000000:39110</b>	

Сведения о характерных точках границы земельного участка				
Система координат: Местная 167				
Зона №				
Номер точки	Координаты		Описание закрепления на местности	Средняя квадратическая погрешность определения координат характерных точек границ земельного участка, м
	X	Y		
1	2	3	4	5
3676	407669.52	2140856.85	данные отсутствуют	данные отсутствуют
3677	407662.89	2140869.7	данные отсутствуют	данные отсутствуют
3678	407659.91	2140881.61	данные отсутствуют	данные отсутствуют
3679	407659.51	2140891.62	данные отсутствуют	данные отсутствуют
3680	407661.4	2140912.19	данные отсутствуют	данные отсутствуют
3681	407653.28	2140946.01	данные отсутствуют	данные отсутствуют
3682	407644.22	2140989.03	данные отсутствуют	данные отсутствуют
3683	407642.32	2141028.13	данные отсутствуют	данные отсутствуют
3684	407641.78	2141043.82	данные отсутствуют	данные отсутствуют
3685	407645.71	2141056.81	данные отсутствуют	данные отсутствуют
3686	407662.35	2141092.53	данные отсутствуют	данные отсутствуют
3687	407668.03	2141109.71	данные отсутствуют	данные отсутствуют
3688	407669.11	2141128.78	данные отсутствуют	данные отсутствуют
3689	407669.11	2141150.84	данные отсутствуют	данные отсутствуют
3690	407665.73	2141202.38	данные отсутствуют	данные отсутствуют

Государственный регистратор		ФГИС ЕГРН
полное наименование должности	подпись	инициалы, фамилия

М.П.



<b>Земельный участок</b>			
(вид объекта недвижимости)			
Лист № __ Раздела <b>3.2</b>	Всего листов раздела <b>3.2</b> : __	Всего разделов: __	Всего листов выписки: __
<b>11.11.2022 № 99/2022/504966956</b>			
Кадастровый номер:		<b>47:14:0000000:39110</b>	

Сведения о характерных точках границы земельного участка				
Система координат: Местная 167				
Зона №				
Номер точки	Координаты		Описание закрепления на местности	Средняя квадратическая погрешность определения координат характерных точек границ земельного участка, м
	X	Y		
1	2	3	4	5
3691	407666.14	2141230.93	данные отсутствуют	данные отсутствуют
3692	407672.21	2141253.75	данные отсутствуют	данные отсутствуют
3693	407681.16	2141272.9	данные отсутствуют	данные отсутствуют
3694	407694.99	2141296.53	данные отсутствуют	данные отсутствуют
3695	407713.73	2141322.25	данные отсутствуют	данные отсутствуют
3696	407718.06	2141335.11	данные отсутствуют	данные отсутствуют
3697	407722.53	2141354.26	данные отсутствуют	данные отсутствуют
3698	407728.97	2141382.92	данные отсутствуют	данные отсутствуют
3699	407737.77	2141399.7	данные отсутствуют	данные отсутствуют
3700	407750.21	2141411.44	данные отсутствуют	данные отсутствуют
3701	407767.41	2141426.82	данные отсутствуют	данные отсутствуют
3702	407775.38	2141438.14	данные отсутствуют	данные отсутствуют
3703	407781.25	2141458.83	данные отсутствуют	данные отсутствуют
3704	407788.1	2141477.14	данные отсутствуют	данные отсутствуют
3705	407801.94	2141497.83	данные отсутствуют	данные отсутствуют

Государственный регистратор		ФГИС ЕГРН
полное наименование должности	подпись	инициалы, фамилия

М.П.

<b>Земельный участок</b>			
(вид объекта недвижимости)			
Лист № __ Раздела <b>3.2</b>	Всего листов раздела <b>3.2</b> : __	Всего разделов: __	Всего листов выписки: __
<b>11.11.2022 № 99/2022/504966956</b>			
Кадастровый номер:		<b>47:14:0000000:39110</b>	

Сведения о характерных точках границы земельного участка				
Система координат: Местная 167				
Зона №				
Номер точки	Координаты		Описание закрепления на местности	Средняя квадратическая погрешность определения координат характерных точек границ земельного участка, м
	X	Y		
1	2	3	4	5
3706	407809.77	2141506.22	данные отсутствуют	данные отсутствуют
3707	407822.21	2141511.53	данные отсутствуют	данные отсутствуют
3708	407828.08	2141519.92	данные отсутствуют	данные отсутствуют
3709	407833.95	2141543.13	данные отсутствуют	данные отсутствуют
3710	407841.36	2141556.97	данные отсутствуют	данные отсутствуют
3711	407849.33	2141565.77	данные отсутствуют	данные отсутствуют
3712	407860.09	2141570.81	данные отсутствуют	данные отсутствуют
3713	407880.78	2141572.2	данные отсутствуют	данные отсутствуют
3714	407905.95	2141578.22	данные отсутствуют	данные отсутствуют
3715	407930.13	2141587.02	данные отсутствуют	данные отсутствуют
3716	407944.1	2141596.67	данные отсутствуют	данные отсутствуют
3717	407956.55	2141609.58	данные отсутствуют	данные отсутствуют
3718	407970.7	2141634.03	данные отсутствуют	данные отсутствуют
3719	407977.77	2141642.8	данные отсутствуют	данные отсутствуют
3720	407986.38	2141646.49	данные отсутствуют	данные отсутствуют

Государственный регистратор		ФГИС ЕГРН
полное наименование должности	подпись	инициалы, фамилия

М.П.

<b>Земельный участок</b>			
(вид объекта недвижимости)			
Лист № __ Раздела <b>3.2</b>	Всего листов раздела <b>3.2</b> : __	Всего разделов: __	Всего листов выписки: __
<b>11.11.2022 № 99/2022/504966956</b>			
Кадастровый номер:		<b>47:14:0000000:39110</b>	

Сведения о характерных точках границы земельного участка				
Система координат: Местная 167				
Зона №				
Номер точки	Координаты		Описание закрепления на местности	Средняя квадратическая погрешность определения координат характерных точек границ земельного участка, м
	X	Y		
1	2	3	4	5
3721	408004.84	2141652.48	данные отсутствуют	данные отсутствуют
3722	408041.74	2141655.71	данные отсутствуют	данные отсутствуют
3723	408118.78	2141656.79	данные отсутствуют	данные отсутствуют
3724	408175.21	2141661.25	данные отсутствуют	данные отсутствуют
3725	408203.35	2141667.71	данные отсутствуют	данные отсутствуют
3726	408215.35	2141676.32	данные отсутствуют	данные отсутствуют
3727	408221.19	2141685.08	данные отсутствуют	данные отсутствуют
3728	408228.88	2141702.92	данные отсутствуют	данные отсутствуют
3729	408233.8	2141709.99	данные отсутствуют	данные отсутствуют
3730	408240.26	2141715.37	данные отсутствуют	данные отсутствуют
3731	408243.02	2141723.52	данные отсутствуют	данные отсутствуют
3732	408244.1	2141742.59	данные отсутствуют	данные отсутствуют
3733	408241.95	2141748.43	данные отсутствуют	данные отсутствуют
3734	408238.56	2141751.2	данные отсутствуют	данные отсутствуют
3735	408199.05	2141750.13	данные отсутствуют	данные отсутствуют

Государственный регистратор		ФГИС ЕГРН
полное наименование должности	подпись	инициалы, фамилия

М.П.

<b>Земельный участок</b>			
(вид объекта недвижимости)			
Лист № __ Раздела <b>3.2</b>	Всего листов раздела <b>3.2</b> : __	Всего разделов: __	Всего листов выписки: __
<b>11.11.2022 № 99/2022/504966956</b>			
Кадастровый номер:		<b>47:14:0000000:39110</b>	

Сведения о характерных точках границы земельного участка				
Система координат: Местная 167				
Зона №				
Номер точки	Координаты		Описание закрепления на местности	Средняя квадратическая погрешность определения координат характерных точек границ земельного участка, м
	X	Y		
1	2	3	4	5
3736	408177.36	2141756.58	данные отсутствуют	данные отсутствуют
3737	407328.82	2139406.83	данные отсутствуют	данные отсутствуют
3738	407336.46	2139401.79	данные отсутствуют	данные отсутствуют
3739	407342.3	2139391.33	данные отсутствуют	данные отсутствуют
3740	407348.93	2139385.2	данные отсутствуют	данные отсутствуют
3741	407358.38	2139379.86	данные отсутствуют	данные отсутствуют
3742	407363.72	2139373.01	данные отсутствуют	данные отсутствуют
3743	407363.93	2139366.16	данные отсутствуют	данные отсутствуют
3744	407360.91	2139359.24	данные отсутствуют	данные отсутствуют
3745	407353.55	2139353.4	данные отсутствуют	данные отсутствуют
3746	407342.88	2139348.57	данные отсутствуют	данные отсутствуют
3747	407331.92	2139345.25	данные отсутствуют	данные отсутствуют
3748	407325.57	2139341.21	данные отсутствуют	данные отсутствуют
3749	407320.74	2139335.59	данные отсутствуют	данные отсутствуют
3750	407314.61	2139326.93	данные отсутствуют	данные отсутствуют

Государственный регистратор		ФГИС ЕГРН
полное наименование должности	подпись	инициалы, фамилия

М.П.

<b>Земельный участок</b>			
(вид объекта недвижимости)			
Лист № __ Раздела <b>3.2</b>	Всего листов раздела <b>3.2</b> : __	Всего разделов: __	Всего листов выписки: __
<b>11.11.2022 № 99/2022/504966956</b>			
Кадастровый номер:		<b>47:14:0000000:39110</b>	

Сведения о характерных точках границы земельного участка				
Система координат: Местная 167				
Зона №				
Номер точки	Координаты		Описание закрепления на местности	Средняя квадратическая погрешность определения координат характерных точек границ земельного участка, м
	X	Y		
1	2	3	4	5
3751	407307.98	2139320.59	данные отсутствуют	данные отсутствуют
3752	407301.34	2139316.55	данные отсутствуют	данные отсутствуют
3753	407293.48	2139313.45	данные отсутствуют	данные отсутствуют
3754	407284.32	2139311.72	данные отсутствуют	данные отсутствуют
3755	407277.98	2139314.53	данные отсутствуют	данные отсутствуют
3756	407276.97	2139321.09	данные отсутствуют	данные отсутствуют
3757	407279.27	2139330.25	данные отсутствуют	данные отсутствуют
3758	407286.13	2139347.56	данные отсутствуют	данные отсутствуют
3759	407292.18	2139358.52	данные отсутствуют	данные отсутствуют
3760	407302.42	2139370.71	данные отсутствуют	данные отсутствуют
3761	407313.6	2139382.89	данные отсутствуют	данные отсутствуют
3762	407313.82	2139386.5	данные отсутствуют	данные отсутствуют
3763	407309.27	2139392.84	данные отсутствуют	данные отсутствуют
3764	407308.48	2139399.19	данные отсутствуют	данные отсутствуют
3765	407312.09	2139404.53	данные отсутствуют	данные отсутствуют

Государственный регистратор		ФГИС ЕГРН
полное наименование должности	подпись	инициалы, фамилия

М.П.

<b>Земельный участок</b>			
(вид объекта недвижимости)			
Лист № __ Раздела <b>3.2</b>	Всего листов раздела <b>3.2</b> : __	Всего разделов: __	Всего листов выписки: __
<b>11.11.2022 № 99/2022/504966956</b>			
Кадастровый номер:		<b>47:14:0000000:39110</b>	

Сведения о характерных точках границы земельного участка				
Система координат: Местная 167				
Зона №				
Номер точки	Координаты		Описание закрепления на местности	Средняя квадратическая погрешность определения координат характерных точек границ земельного участка, м
	X	Y		
1	2	3	4	5
3766	407319.15	2139406.83	данные отсутствуют	данные отсутствуют
3767	409380.62	2164932.85	данные отсутствуют	данные отсутствуют
3768	409380.1	2164930.73	данные отсутствуют	данные отсутствуют
3769	409351.03	2164941.55	данные отсутствуют	данные отсутствуют
3770	409345.48	2164943.61	данные отсутствуют	данные отсутствуют
3771	409335.64	2164930.4	данные отсутствуют	данные отсутствуют
3772	409339.4	2164932.26	данные отсутствуют	данные отсутствуют
3773	409347.04	2164931.74	данные отсутствуют	данные отсутствуют
3774	409350.58	2164925.39	данные отсутствуют	данные отсутствуют
3775	409350.82	2164920.08	данные отсутствуют	данные отсутствуют
3776	409350.59	2164912.77	данные отсутствуют	данные отсутствуют
3777	409340.47	2164901.67	данные отсутствуют	данные отсутствуют
3778	409329.79	2164897.38	данные отсутствуют	данные отсутствуют
3779	409309.63	2164893.53	данные отсутствуют	данные отсутствуют
3780	409276.66	2164889.21	данные отсутствуют	данные отсутствуют

Государственный регистратор		ФГИС ЕГРН
полное наименование должности	подпись	инициалы, фамилия

М.П.

<b>Земельный участок</b>			
(вид объекта недвижимости)			
Лист № __ Раздела <b>3.2</b>	Всего листов раздела <b>3.2</b> : __	Всего разделов: __	Всего листов выписки: __
<b>11.11.2022 № 99/2022/504966956</b>			
Кадастровый номер:		<b>47:14:0000000:39110</b>	

Сведения о характерных точках границы земельного участка				
Система координат: Местная 167				
Зона №				
Номер точки	Координаты		Описание закрепления на местности	Средняя квадратическая погрешность определения координат характерных точек границ земельного участка, м
	X	Y		
1	2	3	4	5
3781	409260.72	2164890.61	данные отсутствуют	данные отсутствуют
3782	409253.84	2164893.78	данные отсутствуют	данные отсутствуют
3783	409249.68	2164900.55	данные отсутствуют	данные отсутствуют
3784	409235.94	2164909.4	данные отсутствуют	данные отсутствуют
3785	409220.09	2164942.84	данные отсутствуют	данные отсутствуют
3786	409195.65	2164946.12	данные отсутствуют	данные отсутствуют
3787	409195.89	2164945.16	данные отсутствуют	данные отсутствуют
3788	409195.05	2164940.56	данные отсутствуют	данные отсутствуют
3789	409193.53	2164939.36	данные отсутствуют	данные отсутствуют
3790	409188.89	2164937.74	данные отсутствуют	данные отсутствуют
3791	409179.84	2164937.39	данные отсутствуют	данные отсутствуют
3792	409174.25	2164939.3	данные отсутствуют	данные отсутствуют
3793	409169.76	2164943.3	данные отсутствуют	данные отсутствуют
3794	409168.33	2164946.09	данные отсутствуют	данные отсутствуют
3795	409167.32	2164949.11	данные отсутствуют	данные отсутствуют

Государственный регистратор		ФГИС ЕГРН
полное наименование должности	подпись	инициалы, фамилия

М.П.

<b>Земельный участок</b>			
(вид объекта недвижимости)			
Лист № __ Раздела <b>3.2</b>	Всего листов раздела <b>3.2</b> : __	Всего разделов: __	Всего листов выписки: __
<b>11.11.2022 № 99/2022/504966956</b>			
Кадастровый номер:		<b>47:14:0000000:39110</b>	

Сведения о характерных точках границы земельного участка				
Система координат: Местная 167				
Зона №				
Номер точки	Координаты		Описание закрепления на местности	Средняя квадратическая погрешность определения координат характерных точек границ земельного участка, м
	X	Y		
1	2	3	4	5
3796	409159.94	2164949.34	данные отсутствуют	данные отсутствуют
3797	409136.16	2164950.1	данные отсутствуют	данные отсутствуют
3798	409133.93	2164941.84	данные отсутствуют	данные отсутствуют
3799	409130.31	2164935.38	данные отсутствуют	данные отсутствуют
3800	409122.07	2164925.36	данные отсутствуют	данные отсутствуют
3801	409090.34	2164908.08	данные отсутствуют	данные отсутствуют
3802	409071.71	2164896.66	данные отсутствуют	данные отсутствуют
3803	409062.25	2164888.67	данные отсутствуют	данные отсутствуют
3804	409050.39	2164871.96	данные отсутствуют	данные отсутствуют
3805	409045.54	2164854.88	данные отсутствуют	данные отсутствуют
3806	409045.54	2164846.3	данные отсутствуют	данные отсутствуют
3807	409169.28	2164910.79	данные отсутствуют	данные отсутствуют
3808	409202.94	2164740.2	данные отсутствуют	данные отсутствуют
3809	409215.56	2164735.88	данные отсутствуют	данные отсутствуют
3810	409221.98	2164734.78	данные отсутствуют	данные отсутствуют

Государственный регистратор		ФГИС ЕГРН
полное наименование должности	подпись	инициалы, фамилия

М.П.



<b>Земельный участок</b>			
(вид объекта недвижимости)			
Лист № __ Раздела <b>3.2</b>	Всего листов раздела <b>3.2</b> : __	Всего разделов: __	Всего листов выписки: __
<b>11.11.2022 № 99/2022/504966956</b>			
Кадастровый номер:		<b>47:14:0000000:39110</b>	

Сведения о характерных точках границы земельного участка				
Система координат: Местная 167				
Зона №				
Номер точки	Координаты		Описание закрепления на местности	Средняя квадратическая погрешность определения координат характерных точек границ земельного участка, м
	X	Y		
1	2	3	4	5
3811	409228.67	2164735.77	данные отсутствуют	данные отсутствуют
3812	409233.41	2164737.65	данные отсутствуют	данные отсутствуют
3813	409236.29	2164741.19	данные отсутствуют	данные отсутствуют
3814	409239.38	2164746.82	данные отсутствуют	данные отсутствуют
3815	409242.2	2164755.36	данные отсутствуют	данные отсутствуют
3816	409245.51	2164764.59	данные отсутствуют	данные отсутствуют
3817	409254.34	2164773.96	данные отсутствуют	данные отсутствуют
3818	409263.91	2164776.68	данные отсутствуют	данные отсутствуют
3819	409273.08	2164777.1	данные отсутствуют	данные отсутствуют
3820	409277.58	2164776.9	данные отсутствуют	данные отсутствуют
3821	409285.64	2164770.97	данные отсутствуют	данные отсутствуют
3822	409288.48	2164765.51	данные отсутствуют	данные отсутствуют
3823	409292.21	2164755.69	данные отсутствуют	данные отсутствуют
3824	409296.62	2164748.8	данные отсутствуют	данные отсутствуют
3825	409306.09	2164749.22	данные отсутствуют	данные отсутствуют

Государственный регистратор		ФГИС ЕГРН
полное наименование должности	подпись	инициалы, фамилия

М.П.

<b>Земельный участок</b>			
(вид объекта недвижимости)			
Лист № __ Раздела <b>3.2</b>	Всего листов раздела <b>3.2</b> : __	Всего разделов: __	Всего листов выписки: __
<b>11.11.2022 № 99/2022/504966956</b>			
Кадастровый номер:		<b>47:14:0000000:39110</b>	

Сведения о характерных точках границы земельного участка				
Система координат: Местная 167				
Зона №				
Номер точки	Координаты		Описание закрепления на местности	Средняя квадратическая погрешность определения координат характерных точек границ земельного участка, м
	X	Y		
1	2	3	4	5
3826	409314.37	2164749.31	данные отсутствуют	данные отсутствуют
3827	409318.06	2164749.47	данные отсутствуют	данные отсутствуют
3828	409322.95	2164740.8	данные отсутствуют	данные отсутствуют
3829	409323.15	2164736.32	данные отсутствуют	данные отсутствуют
3830	409322.3	2164730.69	данные отсутствуют	данные отсутствуют
3831	409313.52	2164722.29	данные отсутствуют	данные отсутствуют
3832	409308.22	2164713.08	данные отсутствуют	данные отсутствуют
3833	409308.81	2164709.01	данные отсутствуют	данные отсутствуют
3834	409310.76	2164705.41	данные отсутствуют	данные отсутствуют
3835	409314.59	2164704.78	данные отсутствуют	данные отсутствуют
3836	409318.27	2164704.94	данные отсутствуют	данные отсутствуют
3837	409326.42	2164712.4	данные отсутствуют	данные отсутствуют
3838	409329.61	2164723.64	данные отсутствуют	данные отсутствуют
3839	409334.38	2164733.13	данные отсутствуют	данные отсутствуют
3840	409339.36	2164737.85	данные отсутствуют	данные отсутствуют

Государственный регистратор		ФГИС ЕГРН
полное наименование должности	подпись	инициалы, фамилия

М.П.

<b>Земельный участок</b>			
(вид объекта недвижимости)			
Лист № __ Раздела <b>3.2</b>	Всего листов раздела <b>3.2</b> : __	Всего разделов: __	Всего листов выписки: __
<b>11.11.2022 № 99/2022/504966956</b>			
Кадастровый номер:		<b>47:14:0000000:39110</b>	

Сведения о характерных точках границы земельного участка				
Система координат: Местная 167				
Зона №				
Номер точки	Координаты		Описание закрепления на местности	Средняя квадратическая погрешность определения координат характерных точек границ земельного участка, м
	X	Y		
1	2	3	4	5
3841	409349.35	2164737.5	данные отсутствуют	данные отсутствуют
3842	409352.86	2164735.07	данные отсутствуют	данные отсутствуют
3843	409354.44	2164724.46	данные отсутствуют	данные отсутствуют
3844	409350.82	2164713.9	данные отсутствуют	данные отсутствуют
3845	409338.67	2164695.49	данные отсутствуют	данные отсутствуют
3846	409330.63	2164681.02	данные отсутствуют	данные отсутствуют
3847	409319.42	2164660.32	данные отсутствуют	данные отсутствуют
3848	409312.16	2164653.16	данные отсутствуют	данные отсутствуют
3849	409299.31	2164649.98	данные отсутствуют	данные отсутствуют
3850	409290.81	2164649.6	данные отсутствуют	данные отсутствуют
3851	409270.92	2164655.08	данные отсутствуют	данные отсутствуют
3852	409215.21	2164676.52	данные отсутствуют	данные отсутствуют
3853	409217.07	2164665.11	данные отсутствуют	данные отсутствуют
3854	409290.63	2164611.53	данные отсутствуют	данные отсутствуют
3855	409432.45	2164579.38	данные отсутствуют	данные отсутствуют

Государственный регистратор		ФГИС ЕГРН
полное наименование должности	подпись	инициалы, фамилия

М.П.

<b>Земельный участок</b>			
(вид объекта недвижимости)			
Лист № __ Раздела <b>3.2</b>	Всего листов раздела <b>3.2</b> : __	Всего разделов: __	Всего листов выписки: __
<b>11.11.2022 № 99/2022/504966956</b>			
Кадастровый номер:		<b>47:14:0000000:39110</b>	

Сведения о характерных точках границы земельного участка				
Система координат: Местная 167				
Зона №				
Номер точки	Координаты		Описание закрепления на местности	Средняя квадратическая погрешность определения координат характерных точек границ земельного участка, м
	X	Y		
1	2	3	4	5
3856	409576.96	2164298.02	данные отсутствуют	данные отсутствуют
3857	409550.61	2164397.57	данные отсутствуют	данные отсутствуют
3858	409524.11	2164460.55	данные отсутствуют	данные отсутствуют
3859	409517.81	2164488.54	данные отсутствуют	данные отсутствуют
3860	409514.25	2164510.01	данные отсутствуют	данные отсутствуют
3861	409512.63	2164545.82	данные отсутствуют	данные отсутствуют
3862	409508.76	2164578.11	данные отсутствуют	данные отсутствуют
3863	409502.68	2164595.79	данные отсутствуют	данные отсутствуют
3864	409495.65	2164608.85	данные отсутствуют	данные отсутствуют
3865	409490.75	2164617.45	данные отсутствуют	данные отсутствуют
3866	409485.79	2164623.72	данные отсутствуют	данные отсутствуют
3867	409487.84	2164632.25	данные отсутствуют	данные отсутствуют
3868	409491.35	2164638.97	данные отсутствуют	данные отсутствуют
3869	409500.42	2164646.41	данные отсутствуют	данные отсутствуют
3870	409510.71	2164648.54	данные отсутствуют	данные отсутствуют

Государственный регистратор		ФГИС ЕГРН
полное наименование должности	подпись	инициалы, фамилия

М.П.

<b>Земельный участок</b>			
(вид объекта недвижимости)			
Лист № __ Раздела <b>3.2</b>	Всего листов раздела <b>3.2</b> : __	Всего разделов: __	Всего листов выписки: __
<b>11.11.2022 № 99/2022/504966956</b>			
Кадастровый номер:		<b>47:14:0000000:39110</b>	

Сведения о характерных точках границы земельного участка				
Система координат: Местная 167				
Зона №				
Номер точки	Координаты		Описание закрепления на местности	Средняя квадратическая погрешность определения координат характерных точек границ земельного участка, м
	X	Y		
1	2	3	4	5
3871	409518.67	2164647.99	данные отсутствуют	данные отсутствуют
3872	409524.18	2164643.1	данные отсутствуют	данные отсутствуют
3873	409528.56	2164638.42	данные отсутствуют	данные отсутствуют
3874	409536.45	2164625.75	данные отсутствуют	данные отсутствуют
3875	409547.11	2164609.55	данные отсутствуют	данные отсутствуют
3876	409556.6	2164596.64	данные отсутствуют	данные отсутствуют
3877	409558.87	2164589.49	данные отсутствуют	данные отсутствуют
3878	409559.56	2164580.69	данные отсутствуют	данные отсутствуют
3879	409560.5	2164566.8	данные отсутствуют	данные отсутствуют
3880	409564.57	2164556.13	данные отсутствуют	данные отсутствуют
3881	409568.18	2164549.11	данные отсутствуют	данные отсутствуют
3882	409570.88	2164539.2	данные отсутствуют	данные отсутствуют
3883	409573.13	2164532.33	данные отсутствуют	данные отсутствуют
3884	409581.74	2164520.82	данные отсутствуют	данные отсутствуют
3885	409589.72	2164510.03	данные отсутствуют	данные отсутствуют

Государственный регистратор		ФГИС ЕГРН
полное наименование должности	подпись	инициалы, фамилия

М.П.

<b>Земельный участок</b>			
(вид объекта недвижимости)			
Лист № ___ Раздела <b>3.2</b>	Всего листов раздела <b>3.2</b> : ___	Всего разделов: ___	Всего листов выписки: ___
<b>11.11.2022 № 99/2022/504966956</b>			
Кадастровый номер:		<b>47:14:0000000:39110</b>	

Сведения о характерных точках границы земельного участка				
Система координат: Местная 167				
Зона №				
Номер точки	Координаты		Описание закрепления на местности	Средняя квадратическая погрешность определения координат характерных точек границ земельного участка, м
	X	Y		
1	2	3	4	5
3886	409595.28	2164502.8	данные отсутствуют	данные отсутствуют
3887	409597.66	2164493.47	данные отсутствуют	данные отсутствуют
3888	409600.88	2164483.36	данные отсутствуют	данные отсутствуют
3889	409605.68	2164476.62	данные отсутствуют	данные отсутствуют
3890	409615.02	2164465.6	данные отсутствуют	данные отсутствуют
3891	409621.45	2164461.8	данные отсутствуют	данные отсутствуют
3892	409631.37	2164461.48	данные отсутствуют	данные отсутствуют
3893	409641.32	2164464.12	данные отсутствуют	данные отсутствуют
3894	409652.57	2164470.28	данные отсутствуют	данные отсутствуют
3895	409668.65	2164480.09	данные отсутствуют	данные отсутствуют
3896	409696.62	2164493.44	данные отсутствуют	данные отсутствуют
3897	409716.19	2164499.79	данные отсутствуют	данные отсутствуют
3898	409732.23	2164499.17	данные отсутствуют	данные отсутствуют
3899	409746	2164494.62	данные отсутствуют	данные отсутствуют
3900	409756.09	2164486.93	данные отсутствуют	данные отсутствуют

Государственный регистратор		ФГИС ЕГРН
полное наименование должности	подпись	инициалы, фамилия

М.П.

<b>Земельный участок</b>			
(вид объекта недвижимости)			
Лист № __ Раздела <b>3.2</b>	Всего листов раздела <b>3.2</b> : __	Всего разделов: __	Всего листов выписки: __
<b>11.11.2022 № 99/2022/504966956</b>			
Кадастровый номер:		<b>47:14:0000000:39110</b>	

Сведения о характерных точках границы земельного участка				
Система координат: Местная 167				
Зона №				
Номер точки	Координаты		Описание закрепления на местности	Средняя квадратическая погрешность определения координат характерных точек границ земельного участка, м
	X	Y		
1	2	3	4	5
3901	409761.51	2164476.33	данные отсутствуют	данные отсутствуют
3902	409767.36	2164462.6	данные отсутствуют	данные отсутствуют
3903	409771.92	2164446.74	данные отсутствуют	данные отсутствуют
3904	409778.48	2164436.2	данные отсутствуют	данные отсутствуют
3905	409787.08	2164424.85	данные отсутствуют	данные отсутствуют
3906	409798.3	2164412.51	данные отсутствуют	данные отсутствуют
3907	409807.11	2164407.49	данные отсутствуют	данные отсутствуют
3908	409818.99	2164405.54	данные отсутствуют	данные отсутствуют
3909	409829.09	2164407.43	данные отсутствуют	данные отсутствуют
3910	409836.08	2164411.91	данные отсутствуют	данные отсутствуют
3911	409844.92	2164424.24	данные отсутствуют	данные отсутствуют
3912	409849.81	2164428.73	данные отсутствуют	данные отсутствуют
3913	409859.24	2164432.01	данные отсутствуют	данные отсутствуют
3914	409879.07	2164433.29	данные отсутствуют	данные отсутствуют
3915	409892.31	2164439.42	данные отсутствуют	данные отсутствуют

Государственный регистратор		ФГИС ЕГРН
полное наименование должности	подпись	инициалы, фамилия

М.П.

<b>Земельный участок</b>			
(вид объекта недвижимости)			
Лист № __ Раздела <b>3.2</b>	Всего листов раздела <b>3.2</b> : __	Всего разделов: __	Всего листов выписки: __
<b>11.11.2022 № 99/2022/504966956</b>			
Кадастровый номер:		<b>47:14:0000000:39110</b>	

Сведения о характерных точках границы земельного участка				
Система координат: Местная 167				
Зона №				
Номер точки	Координаты		Описание закрепления на местности	Средняя квадратическая погрешность определения координат характерных точек границ земельного участка, м
	X	Y		
1	2	3	4	5
3916	409898.31	2164445.82	данные отсутствуют	данные отсутствуют
3917	409901.49	2164451.78	данные отсутствуют	данные отсутствуют
3918	409903.21	2164458.17	данные отсутствуют	данные отсутствуют
3919	409902.45	2164468.11	данные отсутствуют	данные отсутствуют
3920	409894.07	2164480.34	данные отсутствуют	данные отсутствуют
3921	409888.1	2164483.88	данные отсутствуют	данные отсутствуют
3922	409870.01	2164491.2	данные отсутствуют	данные отсутствуют
3923	409849.09	2164498.89	данные отсутствуют	данные отсутствуют
3924	409815.22	2164524.6	данные отсутствуют	данные отсутствуют
3925	409799.36	2164532.39	данные отсутствуют	данные отсутствуют
3926	409786.73	2164538.25	данные отсутствуют	данные отсутствуют
3927	409778.79	2164541.54	данные отсутствуют	данные отсутствуют
3928	409762.82	2164551.68	данные отсутствуют	данные отсутствуют
3929	409726.21	2164576.73	данные отсутствуют	данные отсутствуют
3930	409688.5	2164597.94	данные отсутствуют	данные отсутствуют

Государственный регистратор		ФГИС ЕГРН
полное наименование должности	подпись	инициалы, фамилия

М.П.



<b>Земельный участок</b>			
(вид объекта недвижимости)			
Лист № __ Раздела <b>3.2</b>	Всего листов раздела <b>3.2</b> : __	Всего разделов: __	Всего листов выписки: __
<b>11.11.2022 № 99/2022/504966956</b>			
Кадастровый номер:		<b>47:14:0000000:39110</b>	

Сведения о характерных точках границы земельного участка				
Система координат: Местная 167				
Зона №				
Номер точки	Координаты		Описание закрепления на местности	Средняя квадратическая погрешность определения координат характерных точек границ земельного участка, м
	X	Y		
1	2	3	4	5
3931	409655.1	2164615.45	данные отсутствуют	данные отсутствуют
3932	409603.29	2164647.28	данные отсутствуют	данные отсутствуют
3933	409580.96	2164662.24	данные отсутствуют	данные отсутствуют
3934	409572.78	2164669.1	данные отсутствуют	данные отсутствуют
3935	409550.47	2164690.95	данные отсутствуют	данные отсутствуют
3936	409539.77	2164707.01	данные отсутствуют	данные отсутствуют
3937	409539.19	2164712.75	данные отсутствуют	данные отсутствуют
3938	409539.18	2164719.96	данные отсутствуют	данные отсутствуют
3939	409541.39	2164724.85	данные отсутствуют	данные отсутствуют
3940	409546.27	2164729.84	данные отсутствуют	данные отсутствуют
3941	409556.46	2164730.63	данные отсутствуют	данные отсутствуют
3942	409566.5	2164729.31	данные отсутствуют	данные отсутствуют
3943	409577.82	2164724.38	данные отсутствуют	данные отсутствуют
3944	409588.9	2164717.99	данные отсутствуют	данные отсутствуют
3945	409602.04	2164707.15	данные отсутствуют	данные отсутствуют

Государственный регистратор		ФГИС ЕГРН
полное наименование должности	подпись	инициалы, фамилия

М.П.

<b>Земельный участок</b>			
(вид объекта недвижимости)			
Лист № __ Раздела <b>3.2</b>	Всего листов раздела <b>3.2</b> : __	Всего разделов: __	Всего листов выписки: __
<b>11.11.2022 № 99/2022/504966956</b>			
Кадастровый номер:		<b>47:14:0000000:39110</b>	

Сведения о характерных точках границы земельного участка				
Система координат: Местная 167				
Зона №				
Номер точки	Координаты		Описание закрепления на местности	Средняя квадратическая погрешность определения координат характерных точек границ земельного участка, м
	X	Y		
1	2	3	4	5
3946	409628.82	2164686.95	данные отсутствуют	данные отсутствуют
3947	409682.22	2164650.19	данные отсутствуют	данные отсутствуют
3948	409702.2	2164646.26	данные отсутствуют	данные отсутствуют
3949	409413.19	2164893.51	данные отсутствуют	данные отсутствуют
3950	409386.77	2164927.35	данные отсутствуют	данные отсутствуют
3951	415296.68	2172341.14	данные отсутствуют	данные отсутствуют
3952	415234.65	2172243.17	данные отсутствуют	данные отсутствуют
3953	415242.81	2172193.22	данные отсутствуют	данные отсутствуют
3954	415360.92	2171447.49	данные отсутствуют	данные отсутствуют
3955	415379.38	2171438.42	данные отсутствуют	данные отсутствуют
3956	415636.75	2171311.65	данные отсутствуют	данные отсутствуют
3957	415649.49	2171327.48	данные отсутствуют	данные отсутствуют
3958	415696.22	2171368.59	данные отсутствуют	данные отсутствуют
3959	415709.85	2171383.57	данные отсутствуют	данные отсутствуют
3960	415723.28	2171406.18	данные отсутствуют	данные отсутствуют

Государственный регистратор		ФГИС ЕГРН
полное наименование должности	подпись	инициалы, фамилия

М.П.

<b>Земельный участок</b>			
(вид объекта недвижимости)			
Лист № __ Раздела <b>3.2</b>	Всего листов раздела <b>3.2</b> : __	Всего разделов: __	Всего листов выписки: __
<b>11.11.2022 № 99/2022/504966956</b>			
Кадастровый номер:		<b>47:14:0000000:39110</b>	

Сведения о характерных точках границы земельного участка				
Система координат: Местная 167				
Зона №				
Номер точки	Координаты		Описание закрепления на местности	Средняя квадратическая погрешность определения координат характерных точек границ земельного участка, м
	X	Y		
1	2	3	4	5
3961	415729.68	2171421.17	данные отсутствуют	данные отсутствуют
3962	415728.77	2171430.99	данные отсутствуют	данные отсутствуют
3963	415724.7	2171442.87	данные отсутствуют	данные отсутствуют
3964	415717.15	2171455.4	данные отсутствуют	данные отсутствуют
3965	415708.75	2171461.08	данные отсутствуют	данные отсутствуют
3966	415692.34	2171468.58	данные отсутствуют	данные отсутствуют
3967	415668.19	2171479.04	данные отсутствуют	данные отсутствуют
3968	415649.91	2171491.12	данные отсутствуют	данные отсутствуют
3969	415632.4	2171510.95	данные отсутствуют	данные отсутствуют
3970	415616.16	2171534.46	данные отсутствуют	данные отсутствуют
3971	415604.27	2171556	данные отсутствуют	данные отсутствуют
3972	415591.45	2171584.92	данные отсутствуют	данные отсутствуют
3973	415588.03	2171607.37	данные отсутствуют	данные отсутствуют
3974	415583.53	2171632.37	данные отсутствуют	данные отсутствуют
3975	415576.41	2171634.96	данные отсутствуют	данные отсутствуют

Государственный регистратор		ФГИС ЕГРН
полное наименование должности	подпись	инициалы, фамилия

М.П.

<b>Земельный участок</b>			
(вид объекта недвижимости)			
Лист № ___ Раздела <b>3.2</b>	Всего листов раздела <b>3.2</b> : ___	Всего разделов: ___	Всего листов выписки: ___
<b>11.11.2022 № 99/2022/504966956</b>			
Кадастровый номер:		<b>47:14:0000000:39110</b>	

Сведения о характерных точках границы земельного участка				
Система координат: Местная 167				
Зона №				
Номер точки	Координаты		Описание закрепления на местности	Средняя квадратическая погрешность определения координат характерных точек границ земельного участка, м
	X	Y		
1	2	3	4	5
3976	415552.78	2171641.85	данные отсутствуют	данные отсутствуют
3977	415542.94	2171642.23	данные отсутствуют	данные отсутствуют
3978	415532.39	2171642.26	данные отсутствуют	данные отсутствуют
3979	415518.94	2171640.97	данные отсутствуют	данные отсутствуют
3980	415505.1	2171634.1	данные отсутствуют	данные отсутствуют
3981	415500.83	2171627.57	данные отсутствуют	данные отсутствуют
3982	415500.42	2171607.55	данные отсутствуют	данные отсутствуют
3983	415496.75	2171597.37	данные отсутствуют	данные отсутствуют
3984	415490.53	2171589.51	данные отсутствуют	данные отсутствуют
3985	415480.59	2171582.9	данные отсутствуют	данные отсутствуют
3986	415465.79	2171581.34	данные отсутствуют	данные отсутствуют
3987	415457.29	2171580.65	данные отсутствуют	данные отсутствуют
3988	415447.46	2171580.68	данные отсутствуют	данные отсутствуют
3989	415443.48	2171583.35	данные отсутствуют	данные отсутствуют
3990	415435.04	2171586.16	данные отсутствуют	данные отсутствуют

Государственный регистратор		ФГИС ЕГРН
полное наименование должности	подпись	инициалы, фамилия

М.П.

<b>Земельный участок</b>			
(вид объекта недвижимости)			
Лист № __ Раздела <b>3.2</b>	Всего листов раздела <b>3.2</b> : __	Всего разделов: __	Всего листов выписки: __
<b>11.11.2022 № 99/2022/504966956</b>			
Кадастровый номер:		<b>47:14:0000000:39110</b>	

Сведения о характерных точках границы земельного участка				
Система координат: Местная 167				
Зона №				
Номер точки	Координаты		Описание закрепления на местности	Средняя квадратическая погрешность определения координат характерных точек границ земельного участка, м
	X	Y		
1	2	3	4	5
3991	415428.11	2171591.47	данные отсутствуют	данные отсутствуют
3992	415424.57	2171595.23	данные отсутствуют	данные отсутствуют
3993	415419.87	2171602.44	данные отсутствуют	данные отсутствуют
3994	415417.25	2171607.68	данные отсутствуют	данные отсутствуют
3995	415416.7	2171612.8	данные отсутствуют	данные отсутствуют
3996	415416.17	2171618.64	данные отсутствуют	данные отсутствуют
3997	415416.33	2171623.31	данные отсутствуют	данные отсутствуют
3998	415417.87	2171628.03	данные отсутствуют	данные отсутствуют
3999	415420.52	2171632.74	данные отсутствуют	данные отсутствуют
4000	415423.52	2171634.96	данные отсутствуют	данные отсутствуют
4001	415446.34	2171646.21	данные отсутствуют	данные отсутствуют
4002	415455.05	2171656.39	данные отсутствуют	данные отсутствуют
4003	415460.7	2171663.12	данные отсутствуют	данные отсутствуют
4004	415463.77	2171668.6	данные отсутствуют	данные отсутствуют
4005	415464.13	2171671.59	данные отсутствуют	данные отсутствуют

Государственный регистратор		ФГИС ЕГРН
полное наименование должности	подпись	инициалы, фамилия

М.П.

<b>Земельный участок</b>			
(вид объекта недвижимости)			
Лист № __ Раздела <b>3.2</b>	Всего листов раздела <b>3.2</b> : __	Всего разделов: __	Всего листов выписки: __
<b>11.11.2022 № 99/2022/504966956</b>			
Кадастровый номер:		<b>47:14:0000000:39110</b>	

Сведения о характерных точках границы земельного участка				
Система координат: Местная 167				
Зона №				
Номер точки	Координаты		Описание закрепления на местности	Средняя квадратическая погрешность определения координат характерных точек границ земельного участка, м
	X	Y		
1	2	3	4	5
4006	415459.43	2171708.61	данные отсутствуют	данные отсутствуют
4007	415456.9	2171743.63	данные отсутствуют	данные отсутствуют
4008	415456.26	2171752.21	данные отсутствуют	данные отсутствуют
4009	415462	2171755.95	данные отсутствуют	данные отсутствуют
4010	415498.71	2171753.55	данные отсутствуют	данные отсутствуют
4011	415498.71	2171787.46	данные отсутствуют	данные отсутствуют
4012	415496.31	2171814.83	данные отсутствуют	данные отсутствуют
4013	415490.7	2171871.3	данные отсутствуют	данные отсутствуют
4014	415525.02	2171873.71	данные отсутствуют	данные отсутствуют
4015	415531.16	2171877.98	данные отсутствуют	данные отсутствуют
4016	415536.77	2171890.66	данные отсутствуют	данные отсутствуют
4017	415536.36	2171913.76	данные отсутствуют	данные отсутствуют
4018	415533.56	2171926.44	данные отсутствуют	данные отсутствуют
4019	415527.42	2171938.73	данные отсутствуют	данные отсутствуют
4020	415517.94	2171961.82	данные отсутствуют	данные отсутствуют

Государственный регистратор		ФГИС ЕГРН
полное наименование должности	подпись	инициалы, фамилия

М.П.

<b>Земельный участок</b>			
(вид объекта недвижимости)			
Лист № __ Раздела <b>3.2</b>	Всего листов раздела <b>3.2</b> : __	Всего разделов: __	Всего листов выписки: __
<b>11.11.2022 № 99/2022/504966956</b>			
Кадастровый номер:		<b>47:14:0000000:39110</b>	

Сведения о характерных точках границы земельного участка				
Система координат: Местная 167				
Зона №				
Номер точки	Координаты		Описание закрепления на местности	Средняя квадратическая погрешность определения координат характерных точек границ земельного участка, м
	X	Y		
1	2	3	4	5
4021	415510.86	2171985.32	данные отсутствуют	данные отсутствуют
4022	415505.79	2172006.02	данные отсутствуют	данные отсутствуют
4023	415565.07	2172062.63	данные отсутствуют	данные отсутствуют
4024	415544.78	2172093.6	данные отсутствуют	данные отсутствуют
4025	415537.3	2172102.54	данные отсутствуют	данные отсутствуют
4026	415526.89	2172108.69	данные отсутствуют	данные отсутствуют
4027	415512.87	2172109.62	данные отсутствуют	данные отсутствуют
4028	415495.91	2172109.22	данные отсутствуют	данные отсутствуют
4029	415456.79	2172108.29	данные отсутствуют	данные отсутствуют
4030	415434.1	2172108.69	данные отсутствуют	данные отсутствуют
4031	415421.01	2172114.43	данные отсутствуют	данные отсутствуют
4032	415419.54	2172124.31	данные отсутствуют	данные отсутствуют
4033	415418.61	2172136.06	данные отсутствуют	данные отсутствуют
4034	415419.14	2172150.21	данные отсутствуют	данные отсутствуют
4035	415413.94	2172162.36	данные отсутствуют	данные отсутствуют

Государственный регистратор		ФГИС ЕГРН
полное наименование должности	подпись	инициалы, фамилия

М.П.

<b>Земельный участок</b>			
(вид объекта недвижимости)			
Лист № __ Раздела <b>3.2</b>	Всего листов раздела <b>3.2</b> : __	Всего разделов: __	Всего листов выписки: __
<b>11.11.2022 № 99/2022/504966956</b>			
Кадастровый номер:		<b>47:14:0000000:39110</b>	

Сведения о характерных точках границы земельного участка				
Система координат: Местная 167				
Зона №				
Номер точки	Координаты		Описание закрепления на местности	Средняя квадратическая погрешность определения координат характерных точек границ земельного участка, м
	X	Y		
1	2	3	4	5
4036	415407.79	2172173.71	данные отсутствуют	данные отсутствуют
4037	415393.24	2172193.06	данные отсутствуют	данные отсутствуют
4038	415390.84	2172200.54	данные отсутствуют	данные отсутствуют
4039	415392.71	2172210.42	данные отсутствуют	данные отсутствуют
4040	415397.91	2172224.57	данные отсутствуют	данные отсутствуют
4041	415410.6	2172246.2	данные отсутствуют	данные отсутствуют
4042	415413.94	2172260.89	данные отсутствуют	данные отсутствуют
4043	415413	2172268.9	данные отсутствуют	данные отсутствуют
4044	415405.88	2172279.81	данные отсутствуют	данные отсутствуют
4045	415394.21	2172294.34	данные отсутствуют	данные отсутствуют
4046	415377.17	2172303.61	данные отсутствуют	данные отсутствуют
4047	415334.84	2172322.6	данные отсутствуют	данные отсутствуют
4048	409808.89	2173233.96	данные отсутствуют	данные отсутствуют
4049	409783.77	2173232.75	данные отсутствуют	данные отсутствуют
4050	409773.92	2173228.12	данные отсутствуют	данные отсутствуют

Государственный регистратор		ФГИС ЕГРН
полное наименование должности	подпись	инициалы, фамилия

М.П.



<b>Земельный участок</b>			
(вид объекта недвижимости)			
Лист № __ Раздела <b>3.2</b>	Всего листов раздела <b>3.2</b> : __	Всего разделов: __	Всего листов выписки: __
<b>11.11.2022 № 99/2022/504966956</b>			
Кадастровый номер:		<b>47:14:0000000:39110</b>	

Сведения о характерных точках границы земельного участка				
Система координат: Местная 167				
Зона №				
Номер точки	Координаты		Описание закрепления на местности	Средняя квадратическая погрешность определения координат характерных точек границ земельного участка, м
	X	Y		
1	2	3	4	5
4051	409769.85	2173222.98	данные отсутствуют	данные отсутствуют
4052	409769.71	2173214.96	данные отсутствуют	данные отсутствуют
4053	409770.69	2173146.91	данные отсутствуют	данные отсутствуют
4054	409768.44	2173098.12	данные отсутствуют	данные отсутствуют
4055	409766.17	2173077.4	данные отсутствуют	данные отсутствуют
4056	409893.91	2172991.3	данные отсутствуют	данные отсутствуют
4057	409991.99	2172950.69	данные отсутствуют	данные отсутствуют
4058	409989.55	2172968.47	данные отсутствуют	данные отсутствуют
4059	409978.01	2172992.55	данные отсутствуют	данные отсутствуют
4060	409963.34	2173017.2	данные отсутствуют	данные отсутствуют
4061	409946.81	2173049.25	данные отсутствуют	данные отсутствуют
4062	409936.27	2173078.03	данные отсутствуют	данные отсутствуют
4063	409928.72	2173096.55	данные отсутствуют	данные отсутствуют
4064	409923.53	2173111.63	данные отсутствуют	данные отсутствуют
4065	409906.05	2173137.75	данные отсутствуют	данные отсутствуют

Государственный регистратор		ФГИС ЕГРН
полное наименование должности	подпись	инициалы, фамилия

М.П.

<b>Земельный участок</b>			
(вид объекта недвижимости)			
Лист № __ Раздела <b>3.2</b>	Всего листов раздела <b>3.2</b> : __	Всего разделов: __	Всего листов выписки: __
<b>11.11.2022 № 99/2022/504966956</b>			
Кадастровый номер:		<b>47:14:0000000:39110</b>	

Сведения о характерных точках границы земельного участка				
Система координат: Местная 167				
Зона №				
Номер точки	Координаты		Описание закрепления на местности	Средняя квадратическая погрешность определения координат характерных точек границ земельного участка, м
	X	Y		
1	2	3	4	5
4066	409894.91	2173162.41	данные отсутствуют	данные отсутствуют
4067	409881.86	2173190.19	данные отсутствуют	данные отсутствуют
4068	409865.96	2173221.06	данные отсутствуют	данные отсутствуют
4069	409851.57	2173232.96	данные отсутствуют	данные отсутствуют
4070	409211.46	2166956.05	данные отсутствуют	данные отсутствуют
4071	409188.94	2166879.22	данные отсутствуют	данные отсутствуют
4072	409119.11	2166653.97	данные отсутствуют	данные отсутствуют
4073	409169.88	2166461.25	данные отсутствуют	данные отсутствуют
4074	409099.05	2166432.31	данные отсутствуют	данные отсутствуют
4075	409046.62	2166245.07	данные отсутствуют	данные отсутствуют
4076	409162.78	2166243.71	данные отсутствуют	данные отсутствуют
4077	409166.92	2166256.21	данные отсутствуют	данные отсутствуют
4078	409171.36	2166269.8	данные отсутствуют	данные отсутствуют
4079	409178.64	2166279.45	данные отсутствуют	данные отсутствуют
4080	409187.71	2166290.29	данные отсутствуют	данные отсутствуют

Государственный регистратор		ФГИС ЕГРН
полное наименование должности	подпись	инициалы, фамилия

М.П.

<b>Земельный участок</b>			
(вид объекта недвижимости)			
Лист № __ Раздела <b>3.2</b>	Всего листов раздела <b>3.2</b> : __	Всего разделов: __	Всего листов выписки: __
<b>11.11.2022 № 99/2022/504966956</b>			
Кадастровый номер:		<b>47:14:0000000:39110</b>	

Сведения о характерных точках границы земельного участка				
Система координат: Местная 167				
Зона №				
Номер точки	Координаты		Описание закрепления на местности	Средняя квадратическая погрешность определения координат характерных точек границ земельного участка, м
	X	Y		
1	2	3	4	5
4081	409190.46	2166297.58	данные отсутствуют	данные отсутствуют
4082	409188.39	2166303.78	данные отсутствуют	данные отсутствуют
4083	409183.18	2166305.16	данные отсутствуют	данные отсутствуют
4084	409172.44	2166304.47	данные отсутствуют	данные отсутствуют
4085	409148.51	2166301.42	данные отсутствуют	данные отсутствуют
4086	409128.32	2166299.35	данные отсутствуют	данные отсутствуют
4087	409116.11	2166299.35	данные отсутствуют	данные отсутствуют
4088	409106.46	2166301.71	данные отсутствуют	данные отсутствуют
4089	409100.15	2166308.02	данные отсутствуют	данные отсутствуют
4090	409096.7	2166314.22	данные отсутствуют	данные отсутствуют
4091	409098.08	2166322.59	данные отсутствуют	данные отсутствуют
4092	409106.46	2166335.1	данные отсутствуют	данные отсутствуют
4093	409112.66	2166344.85	данные отсутствуют	данные отсутствуют
4094	409113.74	2166353.52	данные отсутствуют	данные отсутствуют
4095	409111.97	2166359.43	данные отсутствуют	данные отсутствуют

Государственный регистратор		ФГИС ЕГРН
полное наименование должности	подпись	инициалы, фамилия

М.П.

<b>Земельный участок</b>			
(вид объекта недвижимости)			
Лист № __ Раздела <b>3.2</b>	Всего листов раздела <b>3.2</b> : __	Всего разделов: __	Всего листов выписки: __
<b>11.11.2022 № 99/2022/504966956</b>			
Кадастровый номер:		<b>47:14:0000000:39110</b>	

Сведения о характерных точках границы земельного участка				
Система координат: Местная 167				
Зона №				
Номер точки	Координаты		Описание закрепления на местности	Средняя квадратическая погрешность определения координат характерных точек границ земельного участка, м
	X	Y		
1	2	3	4	5
4096	409104.39	2166364.94	данные отсутствуют	данные отсутствуют
4097	409099.17	2166369.18	данные отсутствуют	данные отсутствуют
4098	409096.31	2166376.46	данные отсутствуют	данные отсутствуют
4099	409098.48	2166384.44	данные отсутствуют	данные отсутствуют
4100	409106.06	2166393.11	данные отсутствуют	данные отсутствуют
4101	409118.57	2166400.79	данные отсутствуют	данные отсутствуют
4102	409136	2166409.06	данные отсутствуют	данные отсутствуют
4103	409148.11	2166413.3	данные отсутствуют	данные отсутствуют
4104	409164.46	2166416.05	данные отсутствуют	данные отсутствуют
4105	409172.74	2166418.81	данные отсутствуют	данные отсутствуют
4106	409177.96	2166422.95	данные отсутствуют	данные отсутствуют
4107	409181.8	2166429.55	данные отсутствуют	данные отсутствуют
4108	409186.03	2166437.23	данные отсутствуют	данные отсутствуют
4109	409191.94	2166444.52	данные отсутствуют	данные отсутствуют
4110	409201.99	2166454.27	данные отсутствуют	данные отсутствуют

Государственный регистратор		ФГИС ЕГРН
полное наименование должности	подпись	инициалы, фамилия

М.П.

<b>Земельный участок</b>			
(вид объекта недвижимости)			
Лист № __ Раздела <b>3.2</b>	Всего листов раздела <b>3.2</b> : __	Всего разделов: __	Всего листов выписки: __
<b>11.11.2022 № 99/2022/504966956</b>			
Кадастровый номер:		<b>47:14:0000000:39110</b>	

Сведения о характерных точках границы земельного участка				
Система координат: Местная 167				
Зона №				
Номер точки	Координаты		Описание закрепления на местности	Средняя квадратическая погрешность определения координат характерных точек границ земельного участка, м
	X	Y		
1	2	3	4	5
4111	409227.3	2166470.61	данные отсутствуют	данные отсутствуют
4112	409257.53	2166489.03	данные отсутствуют	данные отсутствуют
4113	409290.92	2166507.05	данные отсутствуют	данные отсутствуют
4114	409309.63	2166518.18	данные отсутствуют	данные отсутствуют
4115	409317.46	2166525.96	данные отсутствуют	данные отсутствуют
4116	409323.02	2166534.92	данные отсутствуют	данные отсутствуют
4117	409322.9	2166550.48	данные отсутствуют	данные отсутствуют
4118	409318.89	2166568.19	данные отсутствуют	данные отсутствуют
4119	409289.43	2166640.26	данные отсутствуют	данные отсутствуют
4120	409275.51	2166687.7	данные отсутствуют	данные отсутствуют
4121	409292.75	2166699.4	данные отсутствуют	данные отсутствуют
4122	409306.19	2166709.99	данные отсутствуют	данные отсутствуют
4123	409294.49	2166752.37	данные отсутствуют	данные отсутствуют
4124	409269.82	2166823.2	данные отсутствуют	данные отсутствуют
4125	409244.84	2166883.92	данные отсутствуют	данные отсутствуют

Государственный регистратор		ФГИС ЕГРН
полное наименование должности	подпись	инициалы, фамилия

М.П.

<b>Земельный участок</b>			
(вид объекта недвижимости)			
Лист № __ Раздела <b>3.2</b>	Всего листов раздела <b>3.2</b> : __	Всего разделов: __	Всего листов выписки: __
<b>11.11.2022 № 99/2022/504966956</b>			
Кадастровый номер:		<b>47:14:0000000:39110</b>	

Сведения о характерных точках границы земельного участка				
Система координат: Местная 167				
Зона №				
Номер точки	Координаты		Описание закрепления на местности	Средняя квадратическая погрешность определения координат характерных точек границ земельного участка, м
	X	Y		
1	2	3	4	5
4126	409226.97	2166924.71	данные отсутствуют	данные отсутствуют
4127	407844.96	2162953.29	данные отсутствуют	данные отсутствуют
4128	407823.67	2162947.31	данные отсутствуют	данные отсутствуют
4129	407811.18	2162945.89	данные отсутствуют	данные отсутствуют
4130	407793.66	2162944.85	данные отсутствуют	данные отсутствуют
4131	407774.65	2162944.33	данные отсутствуют	данные отсутствуют
4132	407769.32	2162937.18	данные отсутствуют	данные отсутствуют
4133	407763.73	2162925.01	данные отсутствуют	данные отсутствуют
4134	407757.1	2162910.79	данные отсутствуют	данные отсутствуют
4135	407735.76	2162887.27	данные отсутствуют	данные отсутствуют
4136	407718.51	2162876.81	данные отсутствуют	данные отсутствуют
4137	407699.69	2162869.26	данные отсутствуют	данные отсутствуют
4138	407653.86	2162862.62	данные отсутствуют	данные отсутствуют
4139	407629.28	2162860	данные отсутствуют	данные отсутствуют
4140	407602.54	2162845.31	данные отсутствуют	данные отсутствуют

Государственный регистратор		ФГИС ЕГРН
полное наименование должности	подпись	инициалы, фамилия

М.П.

<b>Земельный участок</b>			
(вид объекта недвижимости)			
Лист № __ Раздела <b>3.2</b>	Всего листов раздела <b>3.2</b> : __	Всего разделов: __	Всего листов выписки: __
<b>11.11.2022 № 99/2022/504966956</b>			
Кадастровый номер:		<b>47:14:0000000:39110</b>	

Сведения о характерных точках границы земельного участка				
Система координат: Местная 167				
Зона №				
Номер точки	Координаты		Описание закрепления на местности	Средняя квадратическая погрешность определения координат характерных точек границ земельного участка, м
	X	Y		
1	2	3	4	5
4141	407547.68	2162804.32	данные отсутствуют	данные отсутствуют
4142	407985.77	2162853.48	данные отсутствуют	данные отсутствуют
4143	407922.42	2162749.33	данные отсутствуют	данные отсутствуют
4144	407963.3	2162787.87	данные отсутствуют	данные отсутствуют
4145	408021.68	2162855.17	данные отсутствуют	данные отсутствуют
4146	408072.59	2162913.86	данные отсутствуют	данные отсутствуют
4147	408079.49	2162930	данные отсутствуют	данные отсутствуют
4148	408042.91	2162931.6	данные отсутствуют	данные отсутствуют
4149	408007.74	2162937.71	данные отсутствуют	данные отсутствуют
4150	407958.33	2162947.76	данные отсутствуют	данные отсутствуют
4151	407868.92	2162952.04	данные отсутствуют	данные отсутствуют
4152	407679.19	2173533.83	данные отсутствуют	данные отсутствуют
4153	407626.71	2173517.12	данные отсутствуют	данные отсутствуют
4154	407532.47	2173478.08	данные отсутствуют	данные отсутствуют
4155	407490.88	2173462.1	данные отсутствуют	данные отсутствуют

Государственный регистратор		ФГИС ЕГРН
полное наименование должности	подпись	инициалы, фамилия

М.П.

<b>Земельный участок</b>			
(вид объекта недвижимости)			
Лист № __ Раздела <b>3.2</b>	Всего листов раздела <b>3.2</b> : __	Всего разделов: __	Всего листов выписки: __
<b>11.11.2022 № 99/2022/504966956</b>			
Кадастровый номер:		<b>47:14:0000000:39110</b>	

Сведения о характерных точках границы земельного участка				
Система координат: Местная 167				
Зона №				
Номер точки	Координаты		Описание закрепления на местности	Средняя квадратическая погрешность определения координат характерных точек границ земельного участка, м
	X	Y		
1	2	3	4	5
4156	407453.11	2173448.67	данные отсутствуют	данные отсутствуют
4157	407431.87	2173429.42	данные отсутствуют	данные отсутствуют
4158	407288.95	2173321.37	данные отсутствуют	данные отсутствуют
4159	407307.95	2173325.03	данные отсутствуют	данные отсутствуют
4160	407315.28	2173327.58	данные отсутствуют	данные отсутствуют
4161	407355.09	2173351.93	данные отсутствуют	данные отсутствуют
4162	407439.54	2173423.06	данные отсутствуют	данные отсутствуют
4163	407473.68	2173384.89	данные отсутствуют	данные отсутствуют
4164	407497.78	2173359.06	данные отсутствуют	данные отсутствуют
4165	407539.73	2173331.4	данные отсутствуют	данные отсутствуют
4166	407542.13	2173320.46	данные отсутствуют	данные отсутствуют
4167	407546.92	2173302.47	данные отсутствуют	данные отсутствуют
4168	407547.63	2173264.66	данные отсутствуют	данные отсутствуют
4169	407556.66	2173234.58	данные отсутствуют	данные отсутствуют
4170	407568.04	2173218.35	данные отсутствуют	данные отсутствуют

Государственный регистратор		ФГИС ЕГРН
полное наименование должности	подпись	инициалы, фамилия

М.П.



<b>Земельный участок</b>			
(вид объекта недвижимости)			
Лист № __ Раздела <b>3.2</b>	Всего листов раздела <b>3.2</b> : __	Всего разделов: __	Всего листов выписки: __
<b>11.11.2022 № 99/2022/504966956</b>			
Кадастровый номер:		<b>47:14:0000000:39110</b>	

Сведения о характерных точках границы земельного участка				
Система координат: Местная 167				
Зона №				
Номер точки	Координаты		Описание закрепления на местности	Средняя квадратическая погрешность определения координат характерных точек границ земельного участка, м
	X	Y		
1	2	3	4	5
4171	407580.33	2173204.43	данные отсутствуют	данные отсутствуют
4172	407614.58	2173193.03	данные отсутствуют	данные отсутствуют
4173	407719.97	2173408.34	данные отсутствуют	данные отсутствуют
4174	407752.26	2173400.42	данные отсутствуют	данные отсутствуют
4175	407719.5	2173459.56	данные отсутствуют	данные отсутствуют
4176	407707.34	2173490.79	данные отсутствуют	данные отсутствуют
4177	407690.63	2173516.4	данные отсутствуют	данные отсутствуют
4178	407338.57	2143536.78	данные отсутствуют	данные отсутствуют
4179	407280.81	2143462.98	данные отсутствуют	данные отсутствуют
4180	407250.54	2143421.31	данные отсутствуют	данные отсутствуют
4181	407349.03	2143048.03	данные отсутствуют	данные отсутствуют
4182	407379.09	2142934.15	данные отсутствуют	данные отсутствуют
4183	407248.38	2142762.04	данные отсутствуют	данные отсутствуют
4184	407291.58	2142667.13	данные отсутствуют	данные отсутствуют
4185	407310.55	2142631.16	данные отсутствуют	данные отсутствуют

Государственный регистратор		ФГИС ЕГРН
полное наименование должности	подпись	инициалы, фамилия

М.П.

<b>Земельный участок</b>			
(вид объекта недвижимости)			
Лист № __ Раздела <b>3.2</b>	Всего листов раздела <b>3.2</b> : __	Всего разделов: __	Всего листов выписки: __
<b>11.11.2022 № 99/2022/504966956</b>			
Кадастровый номер:		<b>47:14:0000000:39110</b>	

Сведения о характерных точках границы земельного участка				
Система координат: Местная 167				
Зона №				
Номер точки	Координаты		Описание закрепления на местности	Средняя квадратическая погрешность определения координат характерных точек границ земельного участка, м
	X	Y		
1	2	3	4	5
4186	407319.61	2142624.93	данные отсутствуют	данные отсутствуют
4187	407328.24	2142628.1	данные отсутствуют	данные отсутствуют
4188	407332.25	2142638.99	данные отсутствуют	данные отсутствуют
4189	407329.76	2142651.51	данные отсутствуют	данные отсутствуют
4190	407314.5	2142676.3	данные отсутствуют	данные отсутствуют
4191	407307.65	2142695.26	данные отсутствуют	данные отсутствуют
4192	407312.54	2142705.54	данные отсутствуют	данные отсутствуют
4193	407323.8	2142707.34	данные отсутствуют	данные отсутствуют
4194	407337.81	2142695.98	данные отсутствуют	данные отсутствуют
4195	407351.95	2142662.57	данные отсутствуют	данные отсутствуют
4196	407367.88	2142651.31	данные отсутствуют	данные отсутствуют
4197	407383.26	2142652	данные отсутствуют	данные отсутствуют
4198	407398.07	2142665.31	данные отсутствуют	данные отсутствуют
4199	407402.85	2142678.15	данные отсутствуют	данные отсутствуют
4200	407400.13	2142695.58	данные отсутствуют	данные отсутствуют

Государственный регистратор		ФГИС ЕГРН
полное наименование должности	подпись	инициалы, фамилия

М.П.

<b>Земельный участок</b>			
(вид объекта недвижимости)			
Лист № __ Раздела <b>3.2</b>	Всего листов раздела <b>3.2</b> : __	Всего разделов: __	Всего листов выписки: __
<b>11.11.2022 № 99/2022/504966956</b>			
Кадастровый номер:		<b>47:14:0000000:39110</b>	

Сведения о характерных точках границы земельного участка				
Система координат: Местная 167				
Зона №				
Номер точки	Координаты		Описание закрепления на местности	Средняя квадратическая погрешность определения координат характерных точек границ земельного участка, м
	X	Y		
1	2	3	4	5
4201	407386.35	2142730.29	данные отсутствуют	данные отсутствуют
4202	407383.84	2142757.58	данные отсутствуют	данные отсутствуют
4203	407391.26	2142773.33	данные отсутствуют	данные отсутствуют
4204	407408.72	2142784.83	данные отсутствуют	данные отсутствуют
4205	407432.24	2142795.32	данные отсутствуют	данные отсутствуют
4206	407446.52	2142791.89	данные отсутствуют	данные отсутствуют
4207	407459.72	2142779.21	данные отсутствуют	данные отсутствуют
4208	407474.18	2142743.68	данные отсутствуют	данные отсутствуют
4209	407487.92	2142690.78	данные отсутствуют	данные отсутствуют
4210	407487.12	2142680.04	данные отсутствуют	данные отсутствуют
4211	407477.81	2142668.26	данные отсутствуют	данные отсутствуют
4212	407468.77	2142655.64	данные отсутствуют	данные отсутствуют
4213	407463.97	2142641.47	данные отсутствуют	данные отсутствуют
4214	407463.97	2142628.07	данные отсутствуют	данные отсутствуют
4215	407469.55	2142611.55	данные отсутствуют	данные отсутствуют

Государственный регистратор		ФГИС ЕГРН
полное наименование должности	подпись	инициалы, фамилия

М.П.

<b>Земельный участок</b>			
(вид объекта недвижимости)			
Лист № __ Раздела <b>3.2</b>	Всего листов раздела <b>3.2</b> : __	Всего разделов: __	Всего листов выписки: __
<b>11.11.2022 № 99/2022/504966956</b>			
Кадастровый номер:		<b>47:14:0000000:39110</b>	

Сведения о характерных точках границы земельного участка				
Система координат: Местная 167				
Зона №				
Номер точки	Координаты		Описание закрепления на местности	Средняя квадратическая погрешность определения координат характерных точек границ земельного участка, м
	X	Y		
1	2	3	4	5
4216	407478.93	2142600.95	данные отсутствуют	данные отсутствуют
4217	407501.36	2142587.11	данные отсутствуют	данные отсутствуют
4218	407522.68	2142574.61	данные отсутствуют	данные отсутствуют
4219	407539.65	2142561.55	данные отсутствуют	данные отсутствуют
4220	407549.81	2142554.07	данные отсутствуют	данные отсутствуют
4221	407557.29	2142542.23	данные отсутствуют	данные отсутствуют
4222	407561.64	2142527.72	данные отсутствуют	данные отсутствуют
4223	407560.86	2142507.97	данные отсутствуют	данные отсутствуют
4224	407552.6	2142483.19	данные отсутствуют	данные отсутствуют
4225	407543.11	2142463.87	данные отсутствуют	данные отсутствуют
4226	407543.56	2142453.72	данные отсутствуют	данные отсутствуют
4227	407545.9	2142439.09	данные отсутствуют	данные отсутствуют
4228	407556.95	2142431.28	данные отсутствуют	данные отсутствуют
4229	407568.34	2142415.88	данные отсутствуют	данные отсутствуют
4230	407578.94	2142400.92	данные отсутствуют	данные отсутствуют

Государственный регистратор		ФГИС ЕГРН
полное наименование должности	подпись	инициалы, фамилия

М.П.

<b>Земельный участок</b>			
(вид объекта недвижимости)			
Лист № __ Раздела <b>3.2</b>	Всего листов раздела <b>3.2</b> : __	Всего разделов: __	Всего листов выписки: __
<b>11.11.2022 № 99/2022/504966956</b>			
Кадастровый номер:		<b>47:14:0000000:39110</b>	

Сведения о характерных точках границы земельного участка				
Система координат: Местная 167				
Зона №				
Номер точки	Координаты		Описание закрепления на местности	Средняя квадратическая погрешность определения координат характерных точек границ земельного участка, м
	X	Y		
1	2	3	4	5
4231	407587.2	2142390.65	данные отсутствуют	данные отсутствуют
4232	407597.92	2142386.3	данные отсутствуют	данные отсутствуют
4233	407608.52	2142380.04	данные отсутствуют	данные отсутствуют
4234	407618.35	2142370.56	данные отсутствуют	данные отсутствуют
4235	407627.39	2142348.9	данные отсутствуют	данные отсутствуют
4236	407629.73	2142314.63	данные отсутствуют	данные отсутствуют
4237	407625.49	2142281.26	данные отсутствуют	данные отсутствуют
4238	407626.27	2142260.38	данные отсутствуют	данные отсутствуют
4239	407630.63	2142244.98	данные отсутствуют	данные отсутствуют
4240	407635.31	2142235.49	данные отсутствуют	данные отсутствуют
4241	407645.58	2142222.1	данные отсутствуют	данные отсутствуют
4242	407655.41	2142208.7	данные отсутствуют	данные отсутствуют
4243	407662.44	2142194.97	данные отсутствуют	данные отсутствуют
4244	407664.78	2142176.44	данные отсутствуют	данные отсутствуют
4245	407697.93	2142202	данные отсутствуют	данные отсутствуют

Государственный регистратор		ФГИС ЕГРН
полное наименование должности	подпись	инициалы, фамилия

М.П.

<b>Земельный участок</b>			
(вид объекта недвижимости)			
Лист № ___ Раздела <b>3.2</b>	Всего листов раздела <b>3.2</b> : ___	Всего разделов: ___	Всего листов выписки: ___
<b>11.11.2022 № 99/2022/504966956</b>			
Кадастровый номер:		<b>47:14:0000000:39110</b>	

Сведения о характерных точках границы земельного участка				
Система координат: Местная 167				
Зона №				
Номер точки	Координаты		Описание закрепления на местности	Средняя квадратическая погрешность определения координат характерных точек границ земельного участка, м
	X	Y		
1	2	3	4	5
4246	407680.97	2142298.56	данные отсутствуют	данные отсутствуют
4247	407672.71	2142328.81	данные отсутствуют	данные отсутствуют
4248	407668.8	2142350.91	данные отсутствуют	данные отсутствуют
4249	407669.58	2142365.09	данные отсутствуют	данные отсутствуют
4250	407714.53	2142377.69	данные отсутствуют	данные отсутствуют
4251	407774.97	2142398.34	данные отсутствуют	данные отсутствуют
4252	407798.16	2142409.48	данные отсутствуют	данные отсутствуют
4253	407802.77	2142417.82	данные отсутствуют	данные отсутствуют
4254	407803.87	2142429.87	данные отсутствуют	данные отсутствуют
4255	407802.06	2142443.98	данные отсутствуют	данные отсутствуют
4256	407795.04	2142456.74	данные отсутствуют	данные отсутствуют
4257	407787.05	2142464.92	данные отсутствуют	данные отсутствуют
4258	407775.71	2142469.24	данные отсутствуют	данные отсутствуют
4259	407762.95	2142470.59	данные отсутствуют	данные отсутствуют
4260	407736.15	2142466.02	данные отсутствуют	данные отсутствуют

Государственный регистратор		ФГИС ЕГРН
полное наименование должности	подпись	инициалы, фамилия

М.П.

<b>Земельный участок</b>			
(вид объекта недвижимости)			
Лист № __ Раздела <b>3.2</b>	Всего листов раздела <b>3.2</b> : __	Всего разделов: __	Всего листов выписки: __
<b>11.11.2022 № 99/2022/504966956</b>			
Кадастровый номер:		<b>47:14:0000000:39110</b>	

Сведения о характерных точках границы земельного участка				
Система координат: Местная 167				
Зона №				
Номер точки	Координаты		Описание закрепления на местности	Средняя квадратическая погрешность определения координат характерных точек границ земельного участка, м
	X	Y		
1	2	3	4	5
4261	407696.14	2142458.54	данные отсутствуют	данные отсутствуют
4262	407674.3	2142454.87	данные отсутствуют	данные отсутствуют
4263	407657.98	2142453.06	данные отсутствуют	данные отсутствуют
4264	407654.16	2142458.02	данные отсутствуют	данные отсутствуют
4265	407649.42	2142460.66	данные отсутствуют	данные отсутствуют
4266	407646.57	2142460.28	данные отсутствуют	данные отсутствуют
4267	407643.93	2142455.7	данные отсутствуют	данные отсутствуют
4268	407648.29	2142444.72	данные отсутствуют	данные отсутствуют
4269	407648.83	2142436.91	данные отсутствуют	данные отсутствуют
4270	407645.44	2142430.28	данные отсутствуют	данные отсутствуют
4271	407639.73	2142427.21	данные отсутствуют	данные отсутствуют
4272	407632.72	2142427.97	данные отсутствуют	данные отсутствуют
4273	407628.31	2142432.71	данные отсутствуют	данные отсутствуют
4274	407622.28	2142443.75	данные отсутствуют	данные отсутствуют
4275	407615.22	2142451.18	данные отсутствуют	данные отсутствуют

Государственный регистратор		ФГИС ЕГРН
полное наименование должности	подпись	инициалы, фамилия

М.П.

<b>Земельный участок</b>			
(вид объекта недвижимости)			
Лист № __ Раздела <b>3.2</b>	Всего листов раздела <b>3.2</b> : __	Всего разделов: __	Всего листов выписки: __
<b>11.11.2022 № 99/2022/504966956</b>			
Кадастровый номер:		<b>47:14:0000000:39110</b>	

Сведения о характерных точках границы земельного участка				
Система координат: Местная 167				
Зона №				
Номер точки	Координаты		Описание закрепления на местности	Средняя квадратическая погрешность определения координат характерных точек границ земельного участка, м
	X	Y		
1	2	3	4	5
4276	407603.8	2142462.76	данные отсутствуют	данные отсутствуют
4277	407598.52	2142472.99	данные отсутствуют	данные отсутствуют
4278	407595.29	2142483.66	данные отсутствуют	данные отсутствуют
4279	407591.25	2142496.58	данные отсутствуют	данные отсутствуют
4280	407591.68	2142507.41	данные отсутствуют	данные отсутствуют
4281	407595.67	2142518.02	данные отсутствуют	данные отсутствуют
4282	407600.79	2142525.83	данные отсутствуют	данные отсутствуют
4283	407609.35	2142530.03	данные отсутствуют	данные отсутствуют
4284	407617.32	2142531.16	данные отсутствуют	данные отсутствуют
4285	407623.78	2142548.83	данные отсутствуют	данные отсутствуют
4286	407636.71	2142566.65	данные отсутствуют	данные отсутствуют
4287	407642.96	2142577.48	данные отсутствуют	данные отсутствуют
4288	407645.22	2142585.13	данные отсутствуют	данные отсутствуют
4289	407645.06	2142591.97	данные отсутствуют	данные отсутствуют
4290	407640.48	2142602.79	данные отсутствуют	данные отсутствуют

Государственный регистратор		ФГИС ЕГРН
полное наименование должности	подпись	инициалы, фамилия

М.П.



<b>Земельный участок</b>			
(вид объекта недвижимости)			
Лист № __ Раздела <b>3.2</b>	Всего листов раздела <b>3.2</b> : __	Всего разделов: __	Всего листов выписки: __
<b>11.11.2022 № 99/2022/504966956</b>			
Кадастровый номер:		<b>47:14:0000000:39110</b>	

Сведения о характерных точках границы земельного участка				
Система координат: Местная 167				
Зона №				
Номер точки	Координаты		Описание закрепления на местности	Средняя квадратическая погрешность определения координат характерных точек границ земельного участка, м
	X	Y		
1	2	3	4	5
4291	407635.15	2142612.49	данные отсутствуют	данные отсутствуют
4292	407634.02	2142620.62	данные отсутствуют	данные отсутствуют
4293	407633.64	2142636.4	данные отсутствуют	данные отсутствуют
4294	407634.85	2142648.42	данные отсутствуют	данные отсутствуют
4295	407639.52	2142663.31	данные отсутствуют	данные отсутствуют
4296	407647.05	2142687.94	данные отсутствуют	данные отсутствуют
4297	407649.97	2142703.49	данные отсутствуют	данные отсутствуют
4298	407647.66	2142727.52	данные отсутствуют	данные отсутствуют
4299	407621.27	2142814.97	данные отсутствуют	данные отсутствуют
4300	407593.94	2142883.07	данные отсутствуют	данные отсутствуют
4301	407560.3	2142939.24	данные отсутствуют	данные отсутствуют
4302	407510.66	2143010.46	данные отсутствуют	данные отсутствуют
4303	407454.63	2143085.86	данные отсутствуют	данные отсутствуют
4304	407435.77	2143114.77	данные отсутствуют	данные отсутствуют
4305	407434.76	2143146.95	данные отсутствуют	данные отсутствуют

Государственный регистратор		ФГИС ЕГРН
полное наименование должности	подпись	инициалы, фамилия

М.П.

<b>Земельный участок</b>			
(вид объекта недвижимости)			
Лист № __ Раздела <b>3.2</b>	Всего листов раздела <b>3.2</b> : __	Всего разделов: __	Всего листов выписки: __
<b>11.11.2022 № 99/2022/504966956</b>			
Кадастровый номер:		<b>47:14:0000000:39110</b>	

Сведения о характерных точках границы земельного участка				
Система координат: Местная 167				
Зона №				
Номер точки	Координаты		Описание закрепления на местности	Средняя квадратическая погрешность определения координат характерных точек границ земельного участка, м
	X	Y		
1	2	3	4	5
4306	407429.68	2143195.51	данные отсутствуют	данные отсутствуют
4307	407422	2143235.95	данные отсутствуют	данные отсутствуют
4308	407408.66	2143268.57	данные отсутствуют	данные отсутствуют
4309	407399.73	2143291.92	данные отсутствуют	данные отсутствуют
4310	407389.82	2143319.3	данные отсутствуют	данные отсутствуют
4311	407381.56	2143354.09	данные отсутствуют	данные отсутствуют
4312	407373.87	2143396.99	данные отсутствуют	данные отсутствуют
4313	407750.91	2142423.11	данные отсутствуют	данные отсутствуют
4314	407753.42	2142416.73	данные отсутствуют	данные отсутствуют
4315	407754.58	2142411.51	данные отсутствуют	данные отсутствуют
4316	407749.15	2142405.11	данные отсутствуют	данные отсутствуют
4317	407737.05	2142400.82	данные отсутствуют	данные отсутствуют
4318	407706.84	2142392.18	данные отсутствуют	данные отсутствуют
4319	407673.85	2142383.29	данные отсутствуют	данные отсутствуют
4320	407667.99	2142384.45	данные отсутствуют	данные отсутствуют

Государственный регистратор		ФГИС ЕГРН
полное наименование должности	подпись	инициалы, фамилия

М.П.

<b>Земельный участок</b>			
(вид объекта недвижимости)			
Лист № __ Раздела <b>3.2</b>	Всего листов раздела <b>3.2</b> : __	Всего разделов: __	Всего листов выписки: __
<b>11.11.2022 № 99/2022/504966956</b>			
Кадастровый номер:		<b>47:14:0000000:39110</b>	

Сведения о характерных точках границы земельного участка				
Система координат: Местная 167				
Зона №				
Номер точки	Координаты		Описание закрепления на местности	Средняя квадратическая погрешность определения координат характерных точек границ земельного участка, м
	X	Y		
1	2	3	4	5
4321	407664.77	2142390.38	данные отсутствуют	данные отсутствуют
4322	407663.67	2142398.11	данные отсутствуют	данные отсутствуют
4323	407665.67	2142401.46	данные отсутствуют	данные отсутствуют
4324	407678.62	2142405.78	данные отсутствуют	данные отсутствуют
4325	407705.49	2142414.22	данные отсутствуют	данные отсутствуют
4326	407733.64	2142421.95	данные отсутствуют	данные отсутствуют
4327	407370.65	2140420.13	данные отсутствуют	данные отсутствуют
4328	407302.67	2140252.62	данные отсутствуют	данные отсутствуют
4329	407357.66	2140233.78	данные отсутствуют	данные отсутствуют
4330	407378.03	2140223.08	данные отсутствуют	данные отсутствуют
4331	407388.21	2140210.86	данные отсутствуют	данные отсутствуют
4332	407392.8	2140183.37	данные отсутствуют	данные отсутствуют
4333	407374.46	2140117.69	данные отсутствуют	данные отсутствуют
4334	407375.48	2140110.05	данные отсутствуют	данные отсутствуют
4335	407392.16	2140100.88	данные отсутствуют	данные отсутствуют

Государственный регистратор		ФГИС ЕГРН
полное наименование должности	подпись	инициалы, фамилия

М.П.

<b>Земельный участок</b>			
(вид объекта недвижимости)			
Лист № __ Раздела <b>3.2</b>	Всего листов раздела <b>3.2</b> : __	Всего разделов: __	Всего листов выписки: __
<b>11.11.2022 № 99/2022/504966956</b>			
Кадастровый номер:		<b>47:14:0000000:39110</b>	

Сведения о характерных точках границы земельного участка				
Система координат: Местная 167				
Зона №				
Номер точки	Координаты		Описание закрепления на местности	Средняя квадратическая погрешность определения координат характерных точек границ земельного участка, м
	X	Y		
1	2	3	4	5
4336	407397.12	2140092.48	данные отсутствуют	данные отсутствуют
4337	407393.94	2140078.99	данные отсутствуют	данные отсутствуют
4338	407392.67	2140062.57	данные отсутствуют	данные отсутствуют
4339	407395.6	2140053.66	данные отсутствуют	данные отсутствуют
4340	407397	2140048.69	данные отсутствуют	данные отсутствуют
4341	407395.09	2140044.24	данные отсутствуют	данные отсутствуют
4342	407385.28	2140034.57	данные отсутствуют	данные отсутствуют
4343	407380.19	2140026.29	данные отсутствуют	данные отсутствуют
4344	407380.19	2140019.67	данные отсутствуют	данные отсутствуют
4345	407379.17	2139993.58	данные отсутствуют	данные отсутствуют
4346	407388.72	2139988.99	данные отсутствуют	данные отсутствуют
4347	407396.11	2139980.08	данные отсутствуют	данные отсутствуют
4348	407400.18	2139965.32	данные отсутствуют	данные отсутствуют
4349	407400.43	2139943.17	данные отсутствуют	данные отсутствуют
4350	407400.69	2139932.73	данные отсутствуют	данные отсутствуют

Государственный регистратор		ФГИС ЕГРН
полное наименование должности	подпись	инициалы, фамилия

М.П.

<b>Земельный участок</b>			
(вид объекта недвижимости)			
Лист № __ Раздела <b>3.2</b>	Всего листов раздела <b>3.2</b> : __	Всего разделов: __	Всего листов выписки: __
<b>11.11.2022 № 99/2022/504966956</b>			
Кадастровый номер:		<b>47:14:0000000:39110</b>	

Сведения о характерных точках границы земельного участка				
Система координат: Местная 167				
Зона №				
Номер точки	Координаты		Описание закрепления на местности	Средняя квадратическая погрешность определения координат характерных точек границ земельного участка, м
	X	Y		
1	2	3	4	5
4351	407404.51	2139912.11	данные отсутствуют	данные отсутствуют
4352	407402.22	2139886.91	данные отсутствуют	данные отсутствуют
4353	407394.58	2139866.03	данные отсутствуют	данные отсутствуют
4354	407397.38	2139857.88	данные отсутствуют	данные отсутствуют
4355	407396.11	2139840.06	данные отсутствуют	данные отсутствуют
4356	407385.67	2139820.21	данные отсутствуют	данные отсутствуют
4357	407374.72	2139808.75	данные отсутствуют	данные отсутствуют
4358	407365.81	2139803.66	данные отсутствуют	данные отсутствуют
4359	407350.28	2139801.62	данные отсутствуют	данные отсутствуют
4360	407334.75	2139803.4	данные отсутствуют	данные отсутствуют
4361	407320.76	2139805.21	данные отсутствуют	данные отсутствуют
4362	407304.21	2139782.23	данные отсутствуют	данные отсутствуют
4363	407309.02	2139747.81	данные отсутствуют	данные отсутствуют
4364	407344.54	2139699.69	данные отсутствуют	данные отсутствуют
4365	407273.93	2139637.56	данные отсутствуют	данные отсутствуют

Государственный регистратор		ФГИС ЕГРН
полное наименование должности	подпись	инициалы, фамилия

М.П.

<b>Земельный участок</b>			
(вид объекта недвижимости)			
Лист № __ Раздела <b>3.2</b>	Всего листов раздела <b>3.2</b> : __	Всего разделов: __	Всего листов выписки: __
<b>11.11.2022 № 99/2022/504966956</b>			
Кадастровый номер:		<b>47:14:0000000:39110</b>	

Сведения о характерных точках границы земельного участка				
Система координат: Местная 167				
Зона №				
Номер точки	Координаты		Описание закрепления на местности	Средняя квадратическая погрешность определения координат характерных точек границ земельного участка, м
	X	Y		
1	2	3	4	5
4366	407271.35	2139628.51	данные отсутствуют	данные отсутствуют
4367	407272.88	2139621.89	данные отсутствуют	данные отсутствуют
4368	407271.1	2139609.67	данные отсутствуют	данные отсутствуют
4369	407262.95	2139595.41	данные отсутствуют	данные отсутствуют
4370	407218.14	2139547.8	данные отсутствуют	данные отсутствуют
4371	407209.99	2139535.84	данные отсутствуют	данные отсутствуют
4372	407204.39	2139526.93	данные отсутствуют	данные отсутствуют
4373	407193.7	2139505.54	данные отсутствуют	данные отсутствуют
4374	407178.68	2139489.25	данные отсутствуют	данные отсутствуют
4375	407157.29	2139478.56	данные отсутствуют	данные отсутствуют
4376	407136.67	2139470.67	данные отсутствуют	данные отсутствуют
4377	407132.34	2139465.57	данные отсутствуют	данные отсутствуют
4378	407129.03	2139458.7	данные отсутствуют	данные отсутствуют
4379	407106.37	2139429.68	данные отсутствуют	данные отсутствуют
4380	407089.57	2139411.09	данные отсутствуют	данные отсутствуют

Государственный регистратор		ФГИС ЕГРН
полное наименование должности	подпись	инициалы, фамилия

М.П.

<b>Земельный участок</b>			
(вид объекта недвижимости)			
Лист № __ Раздела <b>3.2</b>	Всего листов раздела <b>3.2</b> : __	Всего разделов: __	Всего листов выписки: __
<b>11.11.2022 № 99/2022/504966956</b>			
Кадастровый номер:		<b>47:14:0000000:39110</b>	

Сведения о характерных точках границы земельного участка				
Система координат: Местная 167				
Зона №				
Номер точки	Координаты		Описание закрепления на местности	Средняя квадратическая погрешность определения координат характерных точек границ земельного участка, м
	X	Y		
1	2	3	4	5
4381	407079.64	2139405.49	данные отсутствуют	данные отсутствуют
4382	407071.24	2139402.18	данные отсутствуют	данные отсутствуют
4383	407058.25	2139406.51	данные отсутствуют	данные отсутствуют
4384	407044	2139414.91	данные отсутствуют	данные отсутствуют
4385	406966.09	2139529.98	данные отсутствуют	данные отсутствуют
4386	406893.78	2139510.13	данные отсутствуют	данные отсутствуют
4387	406846.43	2139502.49	данные отсутствуют	данные отсутствуют
4388	406829.63	2139496.89	данные отсутствуют	данные отсутствуют
4389	406818.93	2139476.01	данные отсутствуют	данные отсутствуют
4390	406817.91	2139462.77	данные отсутствуют	данные отсутствуют
4391	406815.37	2139453.61	данные отсутствуют	данные отсутствуют
4392	406813.33	2139442.41	данные отсутствуют	данные отсутствуют
4393	406835.23	2139421.02	данные отсутствуют	данные отсутствуют
4394	406860.18	2139387.42	данные отсутствуют	данные отсутствуют
4395	406874.43	2139351.78	данные отсутствуют	данные отсутствуют

Государственный регистратор		ФГИС ЕГРН
полное наименование должности	подпись	инициалы, фамилия

М.П.

<b>Земельный участок</b>			
(вид объекта недвижимости)			
Лист № __ Раздела <b>3.2</b>	Всего листов раздела <b>3.2</b> : __	Всего разделов: __	Всего листов выписки: __
<b>11.11.2022 № 99/2022/504966956</b>			
Кадастровый номер:		<b>47:14:0000000:39110</b>	

Сведения о характерных точках границы земельного участка				
Система координат: Местная 167				
Зона №				
Номер точки	Координаты		Описание закрепления на местности	Средняя квадратическая погрешность определения координат характерных точек границ земельного участка, м
	X	Y		
1	2	3	4	5
4396	406886.15	2139303.4	данные отсутствуют	данные отсутствуют
4397	406896.33	2139251.47	данные отсутствуют	данные отсутствуют
4398	406904.99	2139231.1	данные отсутствуют	данные отсутствуют
4399	406913.64	2139218.88	данные отсутствуют	данные отсутствуют
4400	406931.46	2139210.23	данные отсутствуют	данные отсутствуют
4401	406951.83	2139214.81	данные отсутствуют	данные отсутствуют
4402	406995.62	2139232.63	данные отсутствуют	данные отсутствуют
4403	407003.77	2139230.59	данные отсутствуют	данные отсутствуют
4404	407007.84	2139217.86	данные отсутствуют	данные отсутствуют
4405	407005.3	2139194.44	данные отсутствуют	данные отсутствуют
4406	407009.88	2139171.02	данные отсутствуют	данные отсутствуют
4407	407019.05	2139150.15	данные отсутствуют	данные отсутствуют
4408	407053.16	2139095.16	данные отсутствуют	данные отсутствуют
4409	407064.87	2139077.84	данные отсутствуют	данные отсутствуют
4410	407068.44	2139064.1	данные отсутствуют	данные отсутствуют

Государственный регистратор		ФГИС ЕГРН
полное наименование должности	подпись	инициалы, фамилия

М.П.



<b>Земельный участок</b>			
(вид объекта недвижимости)			
Лист № ___ Раздела <b>3.2</b>	Всего листов раздела <b>3.2</b> : ___	Всего разделов: ___	Всего листов выписки: ___
<b>11.11.2022 № 99/2022/504966956</b>			
Кадастровый номер:		<b>47:14:0000000:39110</b>	

Сведения о характерных точках границы земельного участка				
Система координат: Местная 167				
Зона №				
Номер точки	Координаты		Описание закрепления на местности	Средняя квадратическая погрешность определения координат характерных точек границ земельного участка, м
	X	Y		
1	2	3	4	5
4411	407060.29	2139052.9	данные отсутствуют	данные отсутствуют
4412	407041.45	2139039.15	данные отсутствуют	данные отсутствуют
4413	407033.81	2139007.07	данные отсутствуют	данные отсутствуют
4414	407025.67	2138998.41	данные отсутствуют	данные отсутствуют
4415	407004.28	2138984.16	данные отсутствуют	данные отсутствуют
4416	407000.97	2138979.19	данные отсутствуют	данные отсутствуют
4417	407000.33	2138970.79	данные отсутствуют	данные отсутствуют
4418	407006.95	2138954.12	данные отсутствуют	данные отсутствуют
4419	406998.68	2138941.9	данные отсутствуют	данные отсутствуют
4420	406967.62	2138925.09	данные отсутствуют	данные отсутствуют
4421	406957.94	2138927.13	данные отсутствуют	данные отсутствуют
4422	406948.01	2138934.01	данные отсутствуют	данные отсутствуют
4423	406939.61	2138940.88	данные отсутствуют	данные отсутствуют
4424	406892.51	2139004.27	данные отсутствуют	данные отсутствуют
4425	406865.52	2139030.75	данные отсутствуют	данные отсутствуют

Государственный регистратор		ФГИС ЕГРН
полное наименование должности	подпись	инициалы, фамилия

М.П.

<b>Земельный участок</b>			
(вид объекта недвижимости)			
Лист № __ Раздела <b>3.2</b>	Всего листов раздела <b>3.2</b> : __	Всего разделов: __	Всего листов выписки: __
<b>11.11.2022 № 99/2022/504966956</b>			
Кадастровый номер:		<b>47:14:0000000:39110</b>	

Сведения о характерных точках границы земельного участка				
Система координат: Местная 167				
Зона №				
Номер точки	Координаты		Описание закрепления на местности	Средняя квадратическая погрешность определения координат характерных точек границ земельного участка, м
	X	Y		
1	2	3	4	5
4426	406858.39	2139033.04	данные отсутствуют	данные отсутствуют
4427	406854.32	2139025.91	данные отсутствуют	данные отсутствуют
4428	406855.59	2139013.44	данные отсутствуют	данные отсутствуют
4429	406862.98	2139000.45	данные отсутствуют	данные отсутствуют
4430	406870.11	2138984.92	данные отсутствуют	данные отсутствуют
4431	406917.21	2138925.86	данные отсутствуют	данные отсутствуют
4432	406923.83	2138901.16	данные отсутствуют	данные отсутствуют
4433	406922.81	2138878.51	данные отсутствуют	данные отсутствуют
4434	406920.52	2138869.34	данные отсутствуют	данные отсутствуют
4435	406911.61	2138860.43	данные отсутствуют	данные отсутствуют
4436	406863.49	2138836.25	данные отсутствуют	данные отсутствуют
4437	406855.85	2138828.1	данные отсутствуют	данные отсутствуют
4438	406850.25	2138815.62	данные отсутствуют	данные отсутствуют
4439	406848.97	2138807.73	данные отсутствуют	данные отсутствуют
4440	406851.01	2138795.26	данные отсутствуют	данные отсутствуют

Государственный регистратор		ФГИС ЕГРН
полное наименование должности	подпись	инициалы, фамилия

М.П.

<b>Земельный участок</b>			
(вид объекта недвижимости)			
Лист № __ Раздела <b>3.2</b>	Всего листов раздела <b>3.2</b> : __	Всего разделов: __	Всего листов выписки: __
<b>11.11.2022 № 99/2022/504966956</b>			
Кадастровый номер:		<b>47:14:0000000:39110</b>	

Сведения о характерных точках границы земельного участка				
Система координат: Местная 167				
Зона №				
Номер точки	Координаты		Описание закрепления на местности	Средняя квадратическая погрешность определения координат характерных точек границ земельного участка, м
	X	Y		
1	2	3	4	5
4441	406870.11	2138763.18	данные отсутствуют	данные отсутствуют
4442	406892.26	2138744.34	данные отсутствуют	данные отсутствуют
4443	406902.44	2138741.54	данные отсутствуют	данные отсутствуют
4444	406909.06	2138746.38	данные отсутствуют	данные отсутствуют
4445	406922.81	2138761.14	данные отсутствуют	данные отсутствуют
4446	406952.09	2138796.28	данные отсутствуют	данные отсутствуют
4447	406956.92	2138798.31	данные отсутствуют	данные отсутствуют
4448	406969.4	2138797.8	данные отсутствуют	данные отсутствуют
4449	406978.31	2138796.28	данные отсутствуют	данные отсутствуют
4450	406981.62	2138791.18	данные отсутствуют	данные отсутствуют
4451	406982.13	2138782.27	данные отсутствуют	данные отсутствуют
4452	406978.06	2138767.25	данные отсутствуют	данные отсутствуют
4453	406959.98	2138725.25	данные отсутствуют	данные отсутствуют
4454	406960.49	2138711.75	данные отсутствуют	данные отсутствуют
4455	406962.78	2138694.7	данные отсутствуют	данные отсутствуют

Государственный регистратор		ФГИС ЕГРН
полное наименование должности	подпись	инициалы, фамилия

М.П.

<b>Земельный участок</b>			
(вид объекта недвижимости)			
Лист № __ Раздела <b>3.2</b>	Всего листов раздела <b>3.2</b> : __	Всего разделов: __	Всего листов выписки: __
<b>11.11.2022 № 99/2022/504966956</b>			
Кадастровый номер:		<b>47:14:0000000:39110</b>	

Сведения о характерных точках границы земельного участка				
Система координат: Местная 167				
Зона №				
Номер точки	Координаты		Описание закрепления на местности	Средняя квадратическая погрешность определения координат характерных точек границ земельного участка, м
	X	Y		
1	2	3	4	5
4456	406966.09	2138685.28	данные отсутствуют	данные отсутствуют
4457	406965.11	2138662.93	данные отсутствуют	данные отсутствуют
4458	406954.84	2138638.23	данные отсутствуют	данные отсутствуют
4459	407046.04	2138422.32	данные отсутствуют	данные отсутствуют
4460	407044.92	2138449.12	данные отсутствуют	данные отсутствуют
4461	407046.8	2138460.95	данные отсутствуют	данные отсутствуют
4462	407054.42	2138482.42	данные отсутствуют	данные отсутствуют
4463	407056.64	2138497.23	данные отсутствуют	данные отсутствуют
4464	407056.26	2138508.96	данные отсутствуют	данные отсутствуют
4465	407056.26	2138509.19	данные отсутствуют	данные отсутствуют
4466	407056.26	2138520.08	данные отсутствуют	данные отсутствуют
4467	407059.48	2138532.48	данные отсутствуют	данные отсутствуют
4468	407059.48	2138541.33	данные отсутствуют	данные отсутствуют
4469	407055.82	2138553.02	данные отсутствуют	данные отсутствуют
4470	407050.27	2138563.63	данные отсутствуют	данные отсутствуют

Государственный регистратор		ФГИС ЕГРН
полное наименование должности	подпись	инициалы, фамилия

М.П.

<b>Земельный участок</b>			
(вид объекта недвижимости)			
Лист № __ Раздела <b>3.2</b>	Всего листов раздела <b>3.2</b> : __	Всего разделов: __	Всего листов выписки: __
<b>11.11.2022 № 99/2022/504966956</b>			
Кадастровый номер:		<b>47:14:0000000:39110</b>	

Сведения о характерных точках границы земельного участка				
Система координат: Местная 167				
Зона №				
Номер точки	Координаты		Описание закрепления на местности	Средняя квадратическая погрешность определения координат характерных точек границ земельного участка, м
	X	Y		
1	2	3	4	5
4471	407035.53	2138581.67	данные отсутствуют	данные отсутствуют
4472	407028.81	2138596.63	данные отсутствуют	данные отсутствуют
4473	407026.27	2138610.5	данные отсутствуют	данные отсутствуют
4474	407026.12	2138626.28	данные отсутствуют	данные отсутствуют
4475	407030.98	2138643.83	данные отсутствуют	данные отсутствуют
4476	407042.76	2138676.93	данные отсутствуют	данные отсутствуют
4477	407056.14	2138703.29	данные отсутствуют	данные отсутствуют
4478	407061.41	2138723.25	данные отсутствуют	данные отсутствуют
4479	407061.9	2138732.3	данные отсутствуют	данные отсутствуют
4480	407061.9	2138747.71	данные отсутствуют	данные отсутствуют
4481	407059.74	2138761.88	данные отсутствуют	данные отсутствуют
4482	407054.68	2138773.07	данные отсутствуют	данные отсутствуют
4483	407043.89	2138790.42	данные отсутствуют	данные отсутствуют
4484	407038.88	2138800.8	данные отсутствуют	данные отсутствуют
4485	407037.53	2138811.63	данные отсутствуют	данные отсутствуют

Государственный регистратор		ФГИС ЕГРН
полное наименование должности	подпись	инициалы, фамилия

М.П.

<b>Земельный участок</b>			
(вид объекта недвижимости)			
Лист № ___ Раздела <b>3.2</b>	Всего листов раздела <b>3.2</b> : ___	Всего разделов: ___	Всего листов выписки: ___
<b>11.11.2022 № 99/2022/504966956</b>			
Кадастровый номер:		<b>47:14:0000000:39110</b>	

Сведения о характерных точках границы земельного участка				
Система координат: Местная 167				
Зона №				
Номер точки	Координаты		Описание закрепления на местности	Средняя квадратическая погрешность определения координат характерных точек границ земельного участка, м
	X	Y		
1	2	3	4	5
4486	407040.97	2138830.85	данные отсутствуют	данные отсутствуют
4487	407055.02	2138840.89	данные отсутствуют	данные отсутствуют
4488	407070.8	2138848.93	данные отсутствуют	данные отсутствуют
4489	407106.45	2138855.86	данные отсутствуют	данные отсутствуют
4490	407129.13	2138862.06	данные отсутствуют	данные отсутствуют
4491	407146.93	2138872.06	данные отсутствуют	данные отсутствуют
4492	407153.15	2138880.45	данные отсутствуют	данные отсутствуют
4493	407158.29	2138894.64	данные отсутствуют	данные отсутствуют
4494	407160.57	2138904.63	данные отсутствуют	данные отсутствуют
4495	407160.6	2138920.05	данные отсутствуют	данные отсутствуют
4496	407165.45	2138933.78	данные отсутствуют	данные отсутствуют
4497	407175.37	2138946.98	данные отсутствуют	данные отсутствуют
4498	407191.39	2138962.29	данные отсутствуют	данные отсутствуют
4499	407200.09	2138978.01	данные отсутствуют	данные отсутствуют
4500	407203.55	2138989.05	данные отсутствуют	данные отсутствуют

Государственный регистратор		ФГИС ЕГРН
полное наименование должности	подпись	инициалы, фамилия

М.П.

<b>Земельный участок</b>			
(вид объекта недвижимости)			
Лист № __ Раздела <b>3.2</b>	Всего листов раздела <b>3.2</b> : __	Всего разделов: __	Всего листов выписки: __
<b>11.11.2022 № 99/2022/504966956</b>			
Кадастровый номер:		<b>47:14:0000000:39110</b>	

Сведения о характерных точках границы земельного участка				
Система координат: Местная 167				
Зона №				
Номер точки	Координаты		Описание закрепления на местности	Средняя квадратическая погрешность определения координат характерных точек границ земельного участка, м
	X	Y		
1	2	3	4	5
4501	407204.29	2138999.55	данные отсутствуют	данные отсутствуют
4502	407203.49	2139004.45	данные отсутствуют	данные отсутствуют
4503	407199.72	2139007.73	данные отсутствуют	данные отсутствуют
4504	407187.5	2139013.02	данные отсутствуют	данные отсутствуют
4505	407160.63	2139018.84	данные отсутствуют	данные отсутствуют
4506	407157.47	2139020.44	данные отсутствуют	данные отсутствуют
4507	407145.37	2139031.16	данные отсутствуют	данные отсутствуют
4508	407143.51	2139033.8	данные отсутствуют	данные отсутствуют
4509	407140.21	2139042.05	данные отсутствуют	данные отсутствуют
4510	407140.14	2139052.72	данные отсутствуют	данные отсутствуют
4511	407144.82	2139068.93	данные отсутствуют	данные отсутствуют
4512	407153.98	2139083.57	данные отсутствуют	данные отсутствуют
4513	407159.58	2139098.85	данные отсутствуют	данные отсутствуют
4514	407164.68	2139114.63	данные отсутствуют	данные отсутствуют
4515	407158.57	2139146.45	данные отсутствуют	данные отсутствуют

Государственный регистратор		ФГИС ЕГРН
полное наименование должности	подпись	инициалы, фамилия

М.П.

<b>Земельный участок</b>			
(вид объекта недвижимости)			
Лист № __ Раздела <b>3.2</b>	Всего листов раздела <b>3.2</b> : __	Всего разделов: __	Всего листов выписки: __
<b>11.11.2022 № 99/2022/504966956</b>			
Кадастровый номер:		<b>47:14:0000000:39110</b>	

Сведения о характерных точках границы земельного участка				
Система координат: Местная 167				
Зона №				
Номер точки	Координаты		Описание закрепления на местности	Средняя квадратическая погрешность определения координат характерных точек границ земельного участка, м
	X	Y		
1	2	3	4	5
4516	407161.11	2139155.11	данные отсутствуют	данные отсутствуют
4517	407168.49	2139171.66	данные отсутствуют	данные отсутствуют
4518	407171.04	2139186.17	данные отсутствуют	данные отсутствуют
4519	407169	2139198.64	данные отсутствуют	данные отсутствуют
4520	407163.4	2139213.41	данные отсутствуют	данные отсутствуют
4521	407162.38	2139225.88	данные отсутствуют	данные отсутствуют
4522	407173.09	2139241.54	данные отсутствуют	данные отсутствуют
4523	407182.76	2139253.66	данные отсутствуют	данные отсутствуют
4524	407191.03	2139275.43	данные отсутствуют	данные отсутствуют
4525	407198.25	2139288.55	данные отсутствуют	данные отсутствуют
4526	407214.55	2139302.5	данные отсутствуют	данные отсутствуют
4527	407217.88	2139310.93	данные отсутствуют	данные отсутствуют
4528	407218.73	2139323.95	данные отсутствуют	данные отсутствуют
4529	407217.79	2139338.63	данные отсутствуют	данные отсутствуют
4530	407218.2	2139350.31	данные отсутствуют	данные отсутствуют

Государственный регистратор		ФГИС ЕГРН
полное наименование должности	подпись	инициалы, фамилия

М.П.



<b>Земельный участок</b>			
(вид объекта недвижимости)			
Лист № __ Раздела <b>3.2</b>	Всего листов раздела <b>3.2</b> : __	Всего разделов: __	Всего листов выписки: __
<b>11.11.2022 № 99/2022/504966956</b>			
Кадастровый номер:		<b>47:14:0000000:39110</b>	

Сведения о характерных точках границы земельного участка				
Система координат: Местная 167				
Зона №				
Номер точки	Координаты		Описание закрепления на местности	Средняя квадратическая погрешность определения координат характерных точек границ земельного участка, м
	X	Y		
1	2	3	4	5
4531	407221.61	2139362.77	данные отсутствуют	данные отсутствуют
4532	407236.87	2139378.17	данные отсутствуют	данные отсутствуют
4533	407275.65	2139403.8	данные отсутствуют	данные отсутствуют
4534	407299.71	2139419.25	данные отсутствуют	данные отсутствуют
4535	407314.3	2139425.53	данные отсутствуют	данные отсутствуют
4536	407353.03	2139428.82	данные отсутствуют	данные отсутствуют
4537	407411.24	2139433.36	данные отсутствуют	данные отсутствуют
4538	407424.52	2139436.25	данные отсутствуют	данные отсутствуют
4539	407433.13	2139439.49	данные отсутствуют	данные отсутствуют
4540	407460.94	2139463.09	данные отсутствуют	данные отсутствуют
4541	407494.63	2139499.3	данные отсутствуют	данные отсутствуют
4542	407528.54	2139542.1	данные отсутствуют	данные отсутствуют
4543	407542.11	2139560.32	данные отсутствуют	данные отсутствуют
4544	407562.27	2139579.2	данные отсутствуют	данные отсутствуют
4545	407603.54	2139616.68	данные отсутствуют	данные отсутствуют

Государственный регистратор		ФГИС ЕГРН
полное наименование должности	подпись	инициалы, фамилия

М.П.

<b>Земельный участок</b>			
(вид объекта недвижимости)			
Лист № __ Раздела <b>3.2</b>	Всего листов раздела <b>3.2</b> : __	Всего разделов: __	Всего листов выписки: __
<b>11.11.2022 № 99/2022/504966956</b>			
Кадастровый номер:		<b>47:14:0000000:39110</b>	

Сведения о характерных точках границы земельного участка				
Система координат: Местная 167				
Зона №				
Номер точки	Координаты		Описание закрепления на местности	Средняя квадратическая погрешность определения координат характерных точек границ земельного участка, м
	X	Y		
1	2	3	4	5
4546	407614.96	2139632.87	данные отсутствуют	данные отсутствуют
4547	407621.97	2139648.22	данные отсутствуют	данные отсутствуют
4548	407624.23	2139662.41	данные отсутствуют	данные отсутствуют
4549	407622.62	2139676.55	данные отсутствуют	данные отсутствуют
4550	407618.75	2139685.83	данные отсутствуют	данные отсутствуют
4551	407611.14	2139696.26	данные отсутствуют	данные отсутствуют
4552	407600.01	2139707.56	данные отсутствуют	данные отсутствуют
4553	407589.07	2139718.5	данные отсутствуют	данные отсутствуют
4554	407580.26	2139733.52	данные отсутствуют	данные отсутствуют
4555	407580.04	2139733.95	данные отсутствуют	данные отсутствуют
4556	407576.02	2139742.35	данные отсутствуют	данные отсутствуют
4557	407572.26	2139768.62	данные отсутствуют	данные отсутствуют
4558	407574.21	2139785.87	данные отсутствуют	данные отсутствуют
4559	407577.05	2139828.43	данные отсутствуют	данные отсутствуют
4560	407575.89	2139863.93	данные отсутствуют	данные отсутствуют

Государственный регистратор		ФГИС ЕГРН
полное наименование должности	подпись	инициалы, фамилия

М.П.

<b>Земельный участок</b>			
(вид объекта недвижимости)			
Лист № __ Раздела <b>3.2</b>	Всего листов раздела <b>3.2</b> : __	Всего разделов: __	Всего листов выписки: __
<b>11.11.2022 № 99/2022/504966956</b>			
Кадастровый номер:		<b>47:14:0000000:39110</b>	

Сведения о характерных точках границы земельного участка				
Система координат: Местная 167				
Зона №				
Номер точки	Координаты		Описание закрепления на местности	Средняя квадратическая погрешность определения координат характерных точек границ земельного участка, м
	X	Y		
1	2	3	4	5
4561	407574.8	2139881.36	данные отсутствуют	данные отсутствуют
4562	407570.67	2139888.59	данные отсутствуют	данные отсутствуют
4563	407553.54	2139905.29	данные отсутствуют	данные отсутствуют
4564	407537.43	2139925.13	данные отсутствуют	данные отсутствуют
4565	407526.25	2139950.71	данные отсутствуют	данные отсутствуют
4566	407526.14	2139950.99	данные отсутствуют	данные отсутствуют
4567	407518.65	2139971.35	данные отсутствуют	данные отсутствуют
4568	407513.75	2140002.49	данные отсутствуют	данные отсутствуют
4569	407509.73	2140024.93	данные отсутствуют	данные отсутствуют
4570	407504.91	2140044.86	данные отсутствуют	данные отсутствуют
4571	407497.34	2140069.22	данные отсутствуют	данные отсутствуют
4572	407492.32	2140090.43	данные отсутствуют	данные отсутствуют
4573	407488.32	2140105.12	данные отсутствуют	данные отсутствуют
4574	407483.05	2140122.12	данные отсутствуют	данные отсутствуют
4575	407477.26	2140135.5	данные отсутствуют	данные отсутствуют

Государственный регистратор		ФГИС ЕГРН
полное наименование должности	подпись	инициалы, фамилия

М.П.

<b>Земельный участок</b>			
(вид объекта недвижимости)			
Лист № __ Раздела <b>3.2</b>	Всего листов раздела <b>3.2</b> : __	Всего разделов: __	Всего листов выписки: __
<b>11.11.2022 № 99/2022/504966956</b>			
Кадастровый номер:		<b>47:14:0000000:39110</b>	

Сведения о характерных точках границы земельного участка				
Система координат: Местная 167				
Зона №				
Номер точки	Координаты		Описание закрепления на местности	Средняя квадратическая погрешность определения координат характерных точек границ земельного участка, м
	X	Y		
1	2	3	4	5
4576	407476.71	2140137.64	данные отсутствуют	данные отсутствуют
4577	407474.81	2140158.48	данные отсутствуют	данные отсутствуют
4578	407474.33	2140180.45	данные отсутствуют	данные отсутствуют
4579	407468.39	2140205.34	данные отсутствуют	данные отсутствуют
4580	407463.71	2140226.05	данные отсутствуют	данные отсутствуют
4581	407450.63	2140263.31	данные отсутствуют	данные отсутствуют
4582	407446.31	2140283.34	данные отсутствуют	данные отсутствуют
4583	407442.04	2140306.23	данные отсутствуют	данные отсутствуют
4584	407438.44	2140329.16	данные отсутствуют	данные отсутствуют
4585	407438.41	2140329.37	данные отсутствуют	данные отсутствуют
4586	407436.64	2140343.51	данные отсутствуют	данные отсутствуют
4587	407429.11	2140364.31	данные отсутствуют	данные отсутствуют
4588	407423.53	2140390.51	данные отсутствуют	данные отсутствуют
4589	403717.53	2185231.78	данные отсутствуют	данные отсутствуют
4590	403709.11	2185232.75	данные отсутствуют	данные отсутствуют

Государственный регистратор		ФГИС ЕГРН
полное наименование должности	подпись	инициалы, фамилия

М.П.

<b>Земельный участок</b>			
(вид объекта недвижимости)			
Лист № __ Раздела <b>3.2</b>	Всего листов раздела <b>3.2</b> : __	Всего разделов: __	Всего листов выписки: __
<b>11.11.2022 № 99/2022/504966956</b>			
Кадастровый номер:		<b>47:14:0000000:39110</b>	

Сведения о характерных точках границы земельного участка				
Система координат: Местная 167				
Зона №				
Номер точки	Координаты		Описание закрепления на местности	Средняя квадратическая погрешность определения координат характерных точек границ земельного участка, м
	X	Y		
1	2	3	4	5
4591	403708.7	2185254.71	данные отсутствуют	данные отсутствуют
4592	403727.76	2185255.89	данные отсутствуют	данные отсутствуют
4593	403727.19	2185261.87	данные отсутствуют	данные отсутствуют
4594	403725.83	2185263.41	данные отсутствуют	данные отсутствуют
4595	403708.52	2185262.29	данные отсутствуют	данные отсутствуют
4596	403707.86	2185277.3	данные отсутствуют	данные отсутствуют
4597	403707.84	2185277.31	данные отсутствуют	данные отсутствуют
4598	403700.06	2185282.07	данные отсутствуют	данные отсутствуют
4599	403683.63	2185298.04	данные отсутствуют	данные отсутствуют
4600	403664.49	2185314.02	данные отсутствуют	данные отсутствуют
4601	403638.42	2185329.84	данные отсутствуют	данные отсутствуют
4602	403611.57	2185350.67	данные отсутствуют	данные отсутствуют
4603	403596.28	2185350.33	данные отсутствуют	данные отсутствуют
4604	403595.25	2185360.82	данные отсутствуют	данные отсутствуют
4605	403565.62	2185378.83	данные отсутствуют	данные отсутствуют

Государственный регистратор		ФГИС ЕГРН
полное наименование должности	подпись	инициалы, фамилия

М.П.

<b>Земельный участок</b>			
(вид объекта недвижимости)			
Лист № __ Раздела <b>3.2</b>	Всего листов раздела <b>3.2</b> : __	Всего разделов: __	Всего листов выписки: __
<b>11.11.2022 № 99/2022/504966956</b>			
Кадастровый номер:		<b>47:14:0000000:39110</b>	

Сведения о характерных точках границы земельного участка				
Система координат: Местная 167				
Зона №				
Номер точки	Координаты		Описание закрепления на местности	Средняя квадратическая погрешность определения координат характерных точек границ земельного участка, м
	X	Y		
1	2	3	4	5
4606	403520.64	2185403.51	данные отсутствуют	данные отсутствуют
4607	403461.92	2185438.4	данные отсутствуют	данные отсутствуют
4608	403426.01	2185480.23	данные отсутствуют	данные отсутствуют
4609	403408.04	2185512.29	данные отсутствуют	данные отсутствуют
4610	403407.23	2185539.46	данные отсутствуют	данные отсутствуют
4611	403404.24	2185556.71	данные отсутствуют	данные отсутствуют
4612	403396.57	2185572.23	данные отсутствуют	данные отсутствуют
4613	403388.46	2185584.99	данные отсутствуют	данные отсутствуют
4614	403365.58	2185582.67	данные отсутствуют	данные отсутствуют
4615	403345.25	2185609.07	данные отсутствуют	данные отсутствуют
4616	403287.93	2185634.03	данные отсутствуют	данные отсутствуют
4617	403386.31	2185505.22	данные отсутствуют	данные отсутствуют
4618	403495.43	2185362.08	данные отсутствуют	данные отсутствуют
4619	403688.79	2185108.35	данные отсутствуют	данные отсутствуют
4620	403778.59	2185185.93	данные отсутствуют	данные отсутствуют

Государственный регистратор		ФГИС ЕГРН
полное наименование должности	подпись	инициалы, фамилия

М.П.

<b>Земельный участок</b>			
(вид объекта недвижимости)			
Лист № __ Раздела <b>3.2</b>	Всего листов раздела <b>3.2</b> : __	Всего разделов: __	Всего листов выписки: __
<b>11.11.2022 № 99/2022/504966956</b>			
Кадастровый номер:		<b>47:14:0000000:39110</b>	

Сведения о характерных точках границы земельного участка				
Система координат: Местная 167				
Зона №				
Номер точки	Координаты		Описание закрепления на местности	Средняя квадратическая погрешность определения координат характерных точек границ земельного участка, м
	X	Y		
1	2	3	4	5
4621	403758.66	2185197.49	данные отсутствуют	данные отсутствуют
4622	403728.11	2185216.97	данные отсутствуют	данные отсутствуют
4623	403717.26	2185230.25	данные отсутствуют	данные отсутствуют
4624	407491.9	2172893.35	данные отсутствуют	данные отсутствуют
4625	407464.05	2172855.77	данные отсутствуют	данные отсутствуют
4626	407446.72	2172818.86	данные отсутствуют	данные отсутствуют
4627	407389.34	2172737.71	данные отсутствуют	данные отсутствуют
4628	407379.11	2172721.41	данные отсутствуют	данные отсутствуют
4629	407367.54	2172704.34	данные отсутствуют	данные отсутствуют
4630	407360.69	2172691.41	данные отсутствуют	данные отсутствуют
4631	407357.31	2172678.48	данные отсутствуют	данные отсутствуют
4632	407354.64	2172663.06	данные отсутствуют	данные отсутствуют
4633	407352.99	2172653.21	данные отсутствуют	данные отсутствуют
4634	407352.08	2172648.51	данные отсутствуют	данные отсутствуют
4635	407349.78	2172644.46	данные отсутствуют	данные отсутствуют

Государственный регистратор		ФГИС ЕГРН
полное наименование должности	подпись	инициалы, фамилия

М.П.

<b>Земельный участок</b>			
(вид объекта недвижимости)			
Лист № __ Раздела <b>3.2</b>	Всего листов раздела <b>3.2</b> : __	Всего разделов: __	Всего листов выписки: __
<b>11.11.2022 № 99/2022/504966956</b>			
Кадастровый номер:		<b>47:14:0000000:39110</b>	

Сведения о характерных точках границы земельного участка				
Система координат: Местная 167				
Зона №				
Номер точки	Координаты		Описание закрепления на местности	Средняя квадратическая погрешность определения координат характерных точек границ земельного участка, м
	X	Y		
1	2	3	4	5
4636	407346	2172641.63	данные отсутствуют	данные отсутствуют
4637	407341.8	2172640.56	данные отсутствуют	данные отсутствуют
4638	407335.77	2172639.76	данные отсутствуют	данные отсутствуют
4639	407332.52	2172638.8	данные отсутствуют	данные отсутствуют
4640	407330.65	2172636.36	данные отсутствуют	данные отсутствуют
4641	407331.03	2172633.53	данные отсутствуют	данные отсутствуют
4642	407333.59	2172630.97	данные отсутствуют	данные отсутствуют
4643	407336.57	2172629.1	данные отсутствуют	данные отсутствуют
4644	407339.66	2172626.78	данные отсутствуют	данные отсутствуют
4645	407351.91	2172620.02	данные отсутствуют	данные отсутствуют
4646	407367.92	2172612.5	данные отсутствуют	данные отсутствуют
4647	407383.55	2172608.74	данные отсутствуют	данные отсутствуют
4648	407390.02	2172604.98	данные отсутствуют	данные отсутствуют
4649	407393.39	2172600.25	данные отсутствуют	данные отсутствуют
4650	407390.02	2172593.4	данные отсутствуют	данные отсутствуют

Государственный регистратор		ФГИС ЕГРН
полное наименование должности	подпись	инициалы, фамилия

М.П.



<b>Земельный участок</b>			
(вид объекта недвижимости)			
Лист № __ Раздела <b>3.2</b>	Всего листов раздела <b>3.2</b> : __	Всего разделов: __	Всего листов выписки: __
<b>11.11.2022 № 99/2022/504966956</b>			
Кадастровый номер:		<b>47:14:0000000:39110</b>	

Сведения о характерных точках границы земельного участка				
Система координат: Местная 167				
Зона №				
Номер точки	Координаты		Описание закрепления на местности	Средняя квадратическая погрешность определения координат характерных точек границ земельного участка, м
	X	Y		
1	2	3	4	5
4651	407384.52	2172584.62	данные отсутствуют	данные отсутствуют
4652	407382.49	2172573.33	данные отсутствуют	данные отсутствуют
4653	407376.7	2172562.43	данные отсутствуют	данные отсутствуют
4654	407366.86	2172554.33	данные отсутствуют	данные отсутствуют
4655	407353.55	2172550.18	данные отсутствуют	данные отсутствуют
4656	407336.96	2172549.51	данные отсутствуют	данные отсутствуют
4657	407321.91	2172551.24	данные отсутствуют	данные отсутствуют
4658	407312.46	2172555.68	данные отсутствуют	данные отсутствуют
4659	407305.61	2172561.47	данные отсутствуют	данные отсутствуют
4660	407297.41	2172564.17	данные отсутствуют	данные отсутствуют
4661	407287.18	2172562.14	данные отсутствуют	данные отсутствуют
4662	407277.05	2172558.09	данные отсутствуют	данные отсутствуют
4663	407266.15	2172555.01	данные отсутствуют	данные отсутствуют
4664	407254.86	2172555.01	данные отсутствуют	данные отсутствуют
4665	407247.44	2172554.33	данные отсутствуют	данные отсутствуют

Государственный регистратор		ФГИС ЕГРН
полное наименование должности	подпись	инициалы, фамилия

М.П.

<b>Земельный участок</b>			
(вид объекта недвижимости)			
Лист № __ Раздела <b>3.2</b>	Всего листов раздела <b>3.2</b> : __	Всего разделов: __	Всего листов выписки: __
<b>11.11.2022 № 99/2022/504966956</b>			
Кадастровый номер:		<b>47:14:0000000:39110</b>	

Сведения о характерных точках границы земельного участка				
Система координат: Местная 167				
Зона №				
Номер точки	Координаты		Описание закрепления на местности	Средняя квадратическая погрешность определения координат характерных точек границ земельного участка, м
	X	Y		
1	2	3	4	5
4666	407237.5	2172549.22	данные отсутствуют	данные отсутствуют
4667	407225.04	2172543.09	данные отсутствуют	данные отсутствуют
4668	407198.77	2172519.04	данные отсутствуют	данные отсутствуют
4669	407145.51	2172518.8	данные отсутствуют	данные отсутствуют
4670	407015.01	2172464.54	данные отсутствуют	данные отсутствуют
4671	406979.92	2172449.85	данные отсутствуют	данные отсутствуют
4672	406965.62	2172431.21	данные отсутствуют	данные отсутствуют
4673	406959.3	2172420.44	данные отсутствуют	данные отсутствуют
4674	406953.4	2172406.14	данные отсутствуют	данные отсутствуют
4675	406952.47	2172398.94	данные отсутствуют	данные отсутствуют
4676	406953.37	2172394.66	данные отсутствуют	данные отсутствуют
4677	406960.47	2172389.95	данные отсутствуют	данные отсутствуют
4678	406982.62	2172382.23	данные отсутствуют	данные отсутствуют
4679	406990.83	2172381.12	данные отсутствуют	данные отсутствуют
4680	407005.88	2172375.68	данные отсутствуют	данные отсутствуют

Государственный регистратор		ФГИС ЕГРН
полное наименование должности	подпись	инициалы, фамилия

М.П.

<b>Земельный участок</b>			
(вид объекта недвижимости)			
Лист № __ Раздела <b>3.2</b>	Всего листов раздела <b>3.2</b> : __	Всего разделов: __	Всего листов выписки: __
<b>11.11.2022 № 99/2022/504966956</b>			
Кадастровый номер:		<b>47:14:0000000:39110</b>	

Сведения о характерных точках границы земельного участка				
Система координат: Местная 167				
Зона №				
Номер точки	Координаты		Описание закрепления на местности	Средняя квадратическая погрешность определения координат характерных точек границ земельного участка, м
	X	Y		
1	2	3	4	5
4681	407011.48	2172371.31	данные отсутствуют	данные отсутствуют
4682	407014.09	2172366.31	данные отсутствуют	данные отсутствуют
4683	407014.26	2172361.66	данные отсутствуют	данные отсутствуют
4684	407013.16	2172358.87	данные отсутствуют	данные отсутствуют
4685	407008.33	2172353.89	данные отсутствуют	данные отсутствуют
4686	406999.59	2172342.75	данные отсутствуют	данные отсутствуют
4687	406996.58	2172332.79	данные отсутствуют	данные отсутствуют
4688	406995.81	2172324.89	данные отсутствуют	данные отсутствуют
4689	406995.8	2172317.72	данные отсутствуют	данные отсутствуют
4690	406997.71	2172311.63	данные отсутствуют	данные отсутствуют
4691	407003.97	2172305.33	данные отсутствуют	данные отсутствуют
4692	407012.96	2172301.94	данные отсутствуют	данные отсутствуют
4693	407024.88	2172301.91	данные отсутствуют	данные отсутствуют
4694	407039.54	2172297.9	данные отсутствуют	данные отсутствуют
4695	407048.7	2172292.21	данные отсутствуют	данные отсутствуют

Государственный регистратор		ФГИС ЕГРН
полное наименование должности	подпись	инициалы, фамилия

М.П.

<b>Земельный участок</b>			
(вид объекта недвижимости)			
Лист № __ Раздела <b>3.2</b>	Всего листов раздела <b>3.2</b> : __	Всего разделов: __	Всего листов выписки: __
<b>11.11.2022 № 99/2022/504966956</b>			
Кадастровый номер:		<b>47:14:0000000:39110</b>	

Сведения о характерных точках границы земельного участка				
Система координат: Местная 167				
Зона №				
Номер точки	Координаты		Описание закрепления на местности	Средняя квадратическая погрешность определения координат характерных точек границ земельного участка, м
	X	Y		
1	2	3	4	5
4696	407070.21	2172286.96	данные отсутствуют	данные отсутствуют
4697	407099.7	2172284.59	данные отсутствуют	данные отсутствуют
4698	407138.06	2172280.43	данные отсутствуют	данные отсутствуют
4699	407172.35	2172278.34	данные отсутствуют	данные отсутствуют
4700	407179.99	2172276.04	данные отсутствуют	данные отсутствуют
4701	407191.89	2172272.02	данные отсутствуют	данные отсутствуют
4702	407225.46	2172267.68	данные отсутствуют	данные отсутствуют
4703	407249.41	2172268.47	данные отсутствуют	данные отсутствуют
4704	407271.85	2172269.61	данные отсутствуют	данные отсутствуют
4705	407276.56	2172270.22	данные отсутствуют	данные отсутствуют
4706	407282.46	2172274.9	данные отсутствуют	данные отсутствуют
4707	407292.83	2172287.29	данные отсутствуют	данные отсутствуют
4708	407297.66	2172302.31	данные отсутствуют	данные отсутствуют
4709	407301.34	2172313.32	данные отсутствуют	данные отсутствуют
4710	407305.32	2172320.23	данные отсутствуют	данные отсутствуют

Государственный регистратор		ФГИС ЕГРН
полное наименование должности	подпись	инициалы, фамилия

М.П.

<b>Земельный участок</b>			
(вид объекта недвижимости)			
Лист № ___ Раздела <b>3.2</b>	Всего листов раздела <b>3.2</b> : ___	Всего разделов: ___	Всего листов выписки: ___
<b>11.11.2022 № 99/2022/504966956</b>			
Кадастровый номер:		<b>47:14:0000000:39110</b>	

Сведения о характерных точках границы земельного участка				
Система координат: Местная 167				
Зона №				
Номер точки	Координаты		Описание закрепления на местности	Средняя квадратическая погрешность определения координат характерных точек границ земельного участка, м
	X	Y		
1	2	3	4	5
4711	407313.14	2172331.33	данные отсутствуют	данные отсутствуют
4712	407321.32	2172340.6	данные отсутствуют	данные отсутствуют
4713	407327.86	2172344.47	данные отсутствуют	данные отсутствуют
4714	407335.58	2172346.76	данные отсутствуют	данные отсутствуют
4715	407351.75	2172347.87	данные отсутствуют	данные отсутствуют
4716	407378.51	2172338.28	данные отсутствуют	данные отсутствуют
4717	407434.6	2172309.74	данные отсутствуют	данные отсутствуют
4718	407485.08	2172518.69	данные отсутствуют	данные отсутствуют
4719	407466.79	2172823.64	данные отсутствуют	данные отсутствуют
4720	418747.17	2175444.21	данные отсутствуют	данные отсутствуют
4721	418711.01	2175433.05	данные отсутствуют	данные отсутствуют
4722	418703.71	2175468.72	данные отсутствуют	данные отсутствуют
4723	418662.31	2175412.14	данные отсутствуют	данные отсутствуют
4724	418672.77	2175371.26	данные отсутствуют	данные отсутствуют
4725	418716.29	2175388.5	данные отсутствуют	данные отсутствуют

Государственный регистратор		ФГИС ЕГРН
полное наименование должности	подпись	инициалы, фамилия

М.П.

<b>Земельный участок</b>			
(вид объекта недвижимости)			
Лист № __ Раздела <b>3.2</b>	Всего листов раздела <b>3.2</b> : __	Всего разделов: __	Всего листов выписки: __
<b>11.11.2022 № 99/2022/504966956</b>			
Кадастровый номер:		<b>47:14:0000000:39110</b>	

Сведения о характерных точках границы земельного участка				
Система координат: Местная 167				
Зона №				
Номер точки	Координаты		Описание закрепления на местности	Средняя квадратическая погрешность определения координат характерных точек границ земельного участка, м
	X	Y		
1	2	3	4	5
4726	418754.97	2175404.17	данные отсутствуют	данные отсутствуют
4727	418748.93	2175438.11	данные отсутствуют	данные отсутствуют
4728	407060.44	2162327.07	данные отсутствуют	данные отсутствуют
4729	407048.11	2162324.13	данные отсутствуют	данные отсутствуют
4730	407040.15	2162314.48	данные отсутствуют	данные отсутствуют
4731	407034.26	2162305.5	данные отсутствуют	данные отсутствуют
4732	407030.15	2162290.94	данные отсутствуют	данные отсутствуют
4733	407024.84	2162274.47	данные отсутствуют	данные отсутствуют
4734	407018.3	2162260.12	данные отсутствуют	данные отсутствуют
4735	407004.23	2162248.11	данные отсутствуют	данные отсутствуют
4736	406981.45	2162241.1	данные отсутствуют	данные отсутствуют
4737	406960.57	2162239.06	данные отсутствуют	данные отсутствуют
4738	406950.26	2162239.48	данные отсутствуют	данные отсутствуют
4739	406900.9	2162241.44	данные отсутствуют	данные отсутствуют
4740	406895.46	2162241.66	данные отсутствуют	данные отсутствуют

Государственный регистратор		ФГИС ЕГРН
полное наименование должности	подпись	инициалы, фамилия

М.П.

<b>Земельный участок</b>			
(вид объекта недвижимости)			
Лист № __ Раздела <b>3.2</b>	Всего листов раздела <b>3.2</b> : __	Всего разделов: __	Всего листов выписки: __
<b>11.11.2022 № 99/2022/504966956</b>			
Кадастровый номер:		<b>47:14:0000000:39110</b>	

Сведения о характерных точках границы земельного участка				
Система координат: Местная 167				
Зона №				
Номер точки	Координаты		Описание закрепления на местности	Средняя квадратическая погрешность определения координат характерных точек границ земельного участка, м
	X	Y		
1	2	3	4	5
4741	406833.69	2162244.12	данные отсутствуют	данные отсутствуют
4742	406832.99	2162244.15	данные отсутствуют	данные отсутствуют
4743	406790.04	2162245.85	данные отсутствуют	данные отсутствуют
4744	406785.2	2162246.04	данные отсутствуют	данные отсутствуют
4745	406766.96	2162246.77	данные отсутствуют	данные отсутствуют
4746	406743.61	2162240.1	данные отсутствуют	данные отсутствуют
4747	406741.09	2162239.38	данные отсутствуют	данные отсутствуют
4748	406698.64	2162227.25	данные отсутствуют	данные отсутствуют
4749	406696.38	2162226.6	данные отсутствуют	данные отсутствуют
4750	406644.51	2162211.76	данные отсутствуют	данные отсутствуют
4751	406643.61	2162211.5	данные отсутствуют	данные отсутствуют
4752	406629.16	2162140.85	данные отсутствуют	данные отсутствуют
4753	406627.16	2162131.08	данные отсутствуют	данные отсутствуют
4754	406616.72	2162104.23	данные отсутствуют	данные отсутствуют
4755	406636.5	2162077.37	данные отсутствуют	данные отсутствуют

Государственный регистратор		ФГИС ЕГРН
полное наименование должности	подпись	инициалы, фамилия

М.П.

<b>Земельный участок</b>			
(вид объекта недвижимости)			
Лист № __ Раздела <b>3.2</b>	Всего листов раздела <b>3.2</b> : __	Всего разделов: __	Всего листов выписки: __
<b>11.11.2022 № 99/2022/504966956</b>			
Кадастровый номер:		<b>47:14:0000000:39110</b>	

Сведения о характерных точках границы земельного участка				
Система координат: Местная 167				
Зона №				
Номер точки	Координаты		Описание закрепления на местности	Средняя квадратическая погрешность определения координат характерных точек границ земельного участка, м
	X	Y		
1	2	3	4	5
4756	406644.33	2162060.66	данные отсутствуют	данные отсутствуют
4757	406668.37	2162201.79	данные отсутствуют	данные отсутствуют
4758	406795.55	2162196.23	данные отсутствуют	данные отсутствуют
4759	406873.38	2162183.59	данные отсутствуют	данные отсутствуют
4760	407194.08	2162146.73	данные отсутствуют	данные отсутствуют
4761	407200.97	2162163.17	данные отсутствуют	данные отсутствуют
4762	407205.9	2162174.72	данные отсутствуют	данные отсутствуют
4763	407209.87	2162179.41	данные отсутствуют	данные отсутствуют
4764	407214.1	2162182.92	данные отсутствуют	данные отсутствуют
4765	407221.68	2162187.71	данные отсутствуют	данные отсутствуют
4766	407222.92	2162189.27	данные отсутствуют	данные отсутствуют
4767	407223.04	2162192.14	данные отсутствуют	данные отсутствуют
4768	407218.1	2162195.12	данные отсутствуют	данные отсутствуют
4769	407213.86	2162195.88	данные отсутствуют	данные отсутствуют
4770	407208.88	2162198.66	данные отсутствуют	данные отсутствуют

Государственный регистратор		ФГИС ЕГРН
полное наименование должности	подпись	инициалы, фамилия

М.П.



<b>Земельный участок</b>			
(вид объекта недвижимости)			
Лист № __ Раздела <b>3.2</b>	Всего листов раздела <b>3.2</b> : __	Всего разделов: __	Всего листов выписки: __
<b>11.11.2022 № 99/2022/504966956</b>			
Кадастровый номер:		<b>47:14:0000000:39110</b>	

Сведения о характерных точках границы земельного участка				
Система координат: Местная 167				
Зона №				
Номер точки	Координаты		Описание закрепления на местности	Средняя квадратическая погрешность определения координат характерных точек границ земельного участка, м
	X	Y		
1	2	3	4	5
4771	407203.67	2162204.9	данные отсутствуют	данные отсутствуют
4772	407200.32	2162209.18	данные отсутствуют	данные отсутствуют
4773	407197.38	2162214.18	данные отсутствуют	данные отсутствуют
4774	407196.03	2162219.71	данные отсутствуют	данные отсутствуют
4775	407194.98	2162228.49	данные отсутствуют	данные отсутствуют
4776	407195.64	2162234.56	данные отсутствуют	данные отсутствуют
4777	407194.68	2162250.54	данные отсутствуют	данные отсутствуют
4778	407192.78	2162259.44	данные отсутствуют	данные отсутствуют
4779	407188.8	2162267.16	данные отсутствуют	данные отсутствуют
4780	407181.69	2162272.61	данные отсутствуют	данные отсутствуют
4781	407175.66	2162274.51	данные отсутствуют	данные отсутствуют
4782	407171.44	2162275.93	данные отсутствуют	данные отсутствуют
4783	407166.48	2162277.74	данные отсутствуют	данные отсутствуют
4784	407155.13	2162282.2	данные отсутствуют	данные отсутствуют
4785	407141.07	2162291.35	данные отсутствуют	данные отсутствуют

Государственный регистратор		ФГИС ЕГРН
полное наименование должности	подпись	инициалы, фамилия

М.П.

<b>Земельный участок</b>			
(вид объекта недвижимости)			
Лист № __ Раздела <b>3.2</b>	Всего листов раздела <b>3.2</b> : __	Всего разделов: __	Всего листов выписки: __
<b>11.11.2022 № 99/2022/504966956</b>			
Кадастровый номер:		<b>47:14:0000000:39110</b>	

Сведения о характерных точках границы земельного участка				
Система координат: Местная 167				
Зона №				
Номер точки	Координаты		Описание закрепления на местности	Средняя квадратическая погрешность определения координат характерных точек границ земельного участка, м
	X	Y		
1	2	3	4	5
4786	407121.15	2162306.72	данные отсутствуют	данные отсутствуют
4787	407113.97	2162312.5	данные отсутствуют	данные отсутствуют
4788	407108.27	2162316	данные отсутствуют	данные отсутствуют
4789	407092.52	2162320.49	данные отсутствуют	данные отсутствуют
4790	407079.48	2162324.53	данные отсутствуют	данные отсутствуют
4791	406635.84	2162008.55	данные отсутствуют	данные отсутствуют
4792	406611.34	2161988.7	данные отсутствуют	данные отсутствуют
4793	406611.22	2161942.37	данные отсутствуют	данные отсутствуют
4794	406615.91	2161917.3	данные отсутствуют	данные отсутствуют
4795	406631.36	2161834.74	данные отсутствуют	данные отсутствуют
4796	406700.5	2161838.73	данные отсутствуют	данные отсутствуют
4797	406724.59	2161840.12	данные отсутствуют	данные отсутствуют
4798	406721.31	2161922.19	данные отсутствуют	данные отсутствуют
4799	406852.83	2161926.34	данные отсутствуют	данные отсутствуют
4800	406855.87	2161930.88	данные отсутствуют	данные отсутствуют

Государственный регистратор		ФГИС ЕГРН
полное наименование должности	подпись	инициалы, фамилия

М.П.

<b>Земельный участок</b>			
(вид объекта недвижимости)			
Лист № __ Раздела <b>3.2</b>	Всего листов раздела <b>3.2</b> : __	Всего разделов: __	Всего листов выписки: __
<b>11.11.2022 № 99/2022/504966956</b>			
Кадастровый номер:		<b>47:14:0000000:39110</b>	

Сведения о характерных точках границы земельного участка				
Система координат: Местная 167				
Зона №				
Номер точки	Координаты		Описание закрепления на местности	Средняя квадратическая погрешность определения координат характерных точек границ земельного участка, м
	X	Y		
1	2	3	4	5
4801	406627.47	2161958.11	данные отсутствуют	данные отсутствуют
4802	407978.2	2165029.37	данные отсутствуют	данные отсутствуют
4803	407959.51	2165002.62	данные отсутствуют	данные отсутствуют
4804	407917.41	2164942.98	данные отсутствуют	данные отсутствуют
4805	407892.94	2164906.25	данные отсутствуют	данные отсутствуют
4806	407877.74	2164881.6	данные отсутствуют	данные отсутствуют
4807	407873.46	2164872.64	данные отсутствуют	данные отсутствуют
4808	407873.25	2164867.51	данные отсутствуют	данные отсутствуют
4809	407874.92	2164862.29	данные отсутствуют	данные отсутствуют
4810	407881.1	2164857.21	данные отсутствуют	данные отсутствуют
4811	407906.05	2164840.06	данные отсутствуют	данные отсутствуют
4812	407917.97	2164830.07	данные отсутствуют	данные отсутствуют
4813	407919.77	2164826.16	данные отсутствуют	данные отсутствуют
4814	407919.82	2164820.83	данные отсутствуют	данные отсутствуют
4815	407917.56	2164814.28	данные отсутствуют	данные отсутствуют

Государственный регистратор		ФГИС ЕГРН
полное наименование должности	подпись	инициалы, фамилия

М.П.

<b>Земельный участок</b>			
(вид объекта недвижимости)			
Лист № __ Раздела <b>3.2</b>	Всего листов раздела <b>3.2</b> : __	Всего разделов: __	Всего листов выписки: __
<b>11.11.2022 № 99/2022/504966956</b>			
Кадастровый номер:		<b>47:14:0000000:39110</b>	

Сведения о характерных точках границы земельного участка				
Система координат: Местная 167				
Зона №				
Номер точки	Координаты		Описание закрепления на местности	Средняя квадратическая погрешность определения координат характерных точек границ земельного участка, м
	X	Y		
1	2	3	4	5
4816	407908.67	2164807.24	данные отсутствуют	данные отсутствуют
4817	407897.07	2164808.22	данные отсутствуют	данные отсутствуют
4818	407878.46	2164816.64	данные отсутствуют	данные отсутствуют
4819	407871.09	2164816.59	данные отсутствуют	данные отсутствуют
4820	407864.51	2164813.93	данные отсутствуют	данные отсутствуют
4821	407841.32	2164775.3	данные отсутствуют	данные отсутствуют
4822	407832.38	2164758.98	данные отсутствуют	данные отсутствуют
4823	407831.58	2164750.75	данные отсутствуют	данные отсутствуют
4824	407834.8	2164742.47	данные отсутствуют	данные отсутствуют
4825	407844.05	2164734.19	данные отсутствуют	данные отсутствуют
4826	407863.09	2164718.29	данные отсутствуют	данные отсутствуют
4827	407865.78	2164714.8	данные отсутствуют	данные отсутствуют
4828	407866.49	2164710	данные отсутствуют	данные отсутствуют
4829	407866.21	2164705.3	данные отсутствуют	данные отсутствуют
4830	407864.07	2164699.39	данные отсутствуют	данные отсутствуют

Государственный регистратор		ФГИС ЕГРН
полное наименование должности	подпись	инициалы, фамилия

М.П.

<b>Земельный участок</b>			
(вид объекта недвижимости)			
Лист № __ Раздела <b>3.2</b>	Всего листов раздела <b>3.2</b> : __	Всего разделов: __	Всего листов выписки: __
<b>11.11.2022 № 99/2022/504966956</b>			
Кадастровый номер:		<b>47:14:0000000:39110</b>	

Сведения о характерных точках границы земельного участка				
Система координат: Местная 167				
Зона №				
Номер точки	Координаты		Описание закрепления на местности	Средняя квадратическая погрешность определения координат характерных точек границ земельного участка, м
	X	Y		
1	2	3	4	5
4831	407857.31	2164691.62	данные отсутствуют	данные отсутствуют
4832	407850.21	2164688.53	данные отсутствуют	данные отсутствуют
4833	407840.97	2164690.3	данные отсутствуют	данные отсутствуют
4834	407830.41	2164696.14	данные отсутствуют	данные отсутствуют
4835	407821.23	2164699.34	данные отсутствуют	данные отсутствуют
4836	407811.23	2164702.63	данные отсутствуют	данные отсутствуют
4837	407799.91	2164701.19	данные отсутствуют	данные отсутствуют
4838	407783.84	2164691.27	данные отсутствуют	данные отсутствуют
4839	407771.18	2164681.3	данные отсутствуют	данные отсутствуют
4840	407754.98	2164672.53	данные отсутствуют	данные отсутствуют
4841	408040.37	2164507.77	данные отсутствуют	данные отсутствуют
4842	408018.62	2164420.85	данные отсутствуют	данные отсутствуют
4843	407685.71	2164389.87	данные отсутствуют	данные отсутствуют
4844	407736.79	2164372.93	данные отсутствуют	данные отсутствуют
4845	407769.1	2164359.92	данные отсутствуют	данные отсутствуют

Государственный регистратор		ФГИС ЕГРН
полное наименование должности	подпись	инициалы, фамилия

М.П.

<b>Земельный участок</b>			
(вид объекта недвижимости)			
Лист № __ Раздела <b>3.2</b>	Всего листов раздела <b>3.2</b> : __	Всего разделов: __	Всего листов выписки: __
<b>11.11.2022 № 99/2022/504966956</b>			
Кадастровый номер:		<b>47:14:0000000:39110</b>	

Сведения о характерных точках границы земельного участка				
Система координат: Местная 167				
Зона №				
Номер точки	Координаты		Описание закрепления на местности	Средняя квадратическая погрешность определения координат характерных точек границ земельного участка, м
	X	Y		
1	2	3	4	5
4846	407779.8	2164351.97	данные отсутствуют	данные отсутствуют
4847	407787.17	2164344.75	данные отсутствуют	данные отсутствуют
4848	407790.36	2164335.58	данные отсутствуют	данные отсутствуют
4849	407799.48	2164320.13	данные отсутствуют	данные отсутствуют
4850	407811.17	2164317.88	данные отсутствуют	данные отсутствуют
4851	407830.77	2164318.77	данные отсутствуют	данные отсутствуют
4852	407847.26	2164315.74	данные отсутствуют	данные отсутствуют
4853	407857.47	2164307.26	данные отсутствуют	данные отсутствуют
4854	407865.85	2164297.45	данные отсутствуют	данные отсутствуют
4855	407876.43	2164280.68	данные отсутствуют	данные отсутствуют
4856	407882.75	2164274.42	данные отсутствуют	данные отсутствуют
4857	407896.48	2164260.55	данные отсутствуют	данные отсутствуют
4858	407910.3	2164255.51	данные отсутствуют	данные отсутствуют
4859	407965.96	2164238.26	данные отсутствуют	данные отсутствуют
4860	407975.42	2164235.89	данные отсутствуют	данные отсутствуют

Государственный регистратор		ФГИС ЕГРН
полное наименование должности	подпись	инициалы, фамилия

М.П.

<b>Земельный участок</b>			
(вид объекта недвижимости)			
Лист № __ Раздела <b>3.2</b>	Всего листов раздела <b>3.2</b> : __	Всего разделов: __	Всего листов выписки: __
<b>11.11.2022 № 99/2022/504966956</b>			
Кадастровый номер:		<b>47:14:0000000:39110</b>	

Сведения о характерных точках границы земельного участка				
Система координат: Местная 167				
Зона №				
Номер точки	Координаты		Описание закрепления на местности	Средняя квадратическая погрешность определения координат характерных точек границ земельного участка, м
	X	Y		
1	2	3	4	5
4861	407985.52	2164236.99	данные отсутствуют	данные отсутствуют
4862	407992.55	2164248.85	данные отсутствуют	данные отсутствуют
4863	407994.19	2164268.03	данные отсутствуют	данные отсутствуют
4864	407997.49	2164282.99	данные отсутствуют	данные отсутствуют
4865	408003.88	2164291.24	данные отсутствуют	данные отсутствуют
4866	408012.46	2164296.02	данные отсутствуют	данные отсутствуют
4867	408027.81	2164301.12	данные отсутствуют	данные отсутствуют
4868	408035.42	2164308.55	данные отсутствуют	данные отсутствуют
4869	408035.56	2164315	данные отсутствуют	данные отсутствуют
4870	408033.25	2164320.81	данные отсутствуют	данные отсутствуют
4871	408028.05	2164324.14	данные отсутствуют	данные отсутствуют
4872	408025.97	2164326.66	данные отсутствуют	данные отсутствуют
4873	408025.24	2164331.11	данные отсутствуют	данные отсутствуют
4874	408026.89	2164337.94	данные отсутствуют	данные отсутствуют
4875	408047.49	2164357.44	данные отсутствуют	данные отсутствуют

Государственный регистратор		ФГИС ЕГРН
полное наименование должности	подпись	инициалы, фамилия

М.П.

<b>Земельный участок</b>			
(вид объекта недвижимости)			
Лист № __ Раздела <b>3.2</b>	Всего листов раздела <b>3.2</b> : __	Всего разделов: __	Всего листов выписки: __
<b>11.11.2022 № 99/2022/504966956</b>			
Кадастровый номер:		<b>47:14:0000000:39110</b>	

Сведения о характерных точках границы земельного участка				
Система координат: Местная 167				
Зона №				
Номер точки	Координаты		Описание закрепления на местности	Средняя квадратическая погрешность определения координат характерных точек границ земельного участка, м
	X	Y		
1	2	3	4	5
4876	408050.68	2164363.45	данные отсутствуют	данные отсутствуют
4877	408051.62	2164372.46	данные отсутствуют	данные отсутствуют
4878	408051.06	2164384.82	данные отсутствуют	данные отсутствуют
4879	408050.01	2164397.84	данные отсутствуют	данные отсутствуют
4880	408049.3	2164409.57	данные отсутствуют	данные отсутствуют
4881	408049.54	2164414	данные отсутствуют	данные отсутствуют
4882	408052.56	2164421.48	данные отсутствуют	данные отсутствуют
4883	408059.43	2164427.91	данные отсутствуют	данные отсутствуют
4884	408066.41	2164429.61	данные отсутствуют	данные отсутствуют
4885	408070.78	2164432.01	данные отсутствуют	данные отсутствуют
4886	408071.51	2164435.35	данные отсутствуют	данные отсутствуют
4887	408070.57	2164440.1	данные отсутствуют	данные отсутствуют
4888	408061.81	2164448.38	данные отсутствуют	данные отсутствуют
4889	408053.32	2164455.76	данные отсутствуют	данные отсутствуют
4890	408051.53	2164458.45	данные отсутствуют	данные отсутствуют

Государственный регистратор		ФГИС ЕГРН
полное наименование должности	подпись	инициалы, фамилия

М.П.



<b>Земельный участок</b>			
(вид объекта недвижимости)			
Лист № __ Раздела <b>3.2</b>	Всего листов раздела <b>3.2</b> : __	Всего разделов: __	Всего листов выписки: __
<b>11.11.2022 № 99/2022/504966956</b>			
Кадастровый номер:		<b>47:14:0000000:39110</b>	

Сведения о характерных точках границы земельного участка				
Система координат: Местная 167				
Зона №				
Номер точки	Координаты		Описание закрепления на местности	Средняя квадратическая погрешность определения координат характерных точек границ земельного участка, м
	X	Y		
1	2	3	4	5
4891	408050.26	2164462.03	данные отсутствуют	данные отсутствуют
4892	408050.49	2164464.9	данные отсутствуют	данные отсутствуют
4893	408051.25	2164468.24	данные отсутствуют	данные отсутствуют
4894	408055.81	2164473.78	данные отсутствуют	данные отсутствуют
4895	408067.37	2164483.88	данные отсутствуют	данные отсутствуют
4896	408077.75	2164490.2	данные отсутствуют	данные отсутствуют
4897	408092.12	2164497.18	данные отсутствуют	данные отсутствуют
4898	408097.59	2164503.75	данные отсутствуют	данные отсутствуют
4899	408098.47	2164509.48	данные отсутствуют	данные отсутствуют
4900	408097.98	2164520	данные отсутствуют	данные отсутствуют
4901	408097.62	2164528.1	данные отсутствуют	данные отсутствуют
4902	408097.32	2164534.73	данные отсутствуют	данные отсутствуют
4903	408097.94	2164542.55	данные отсутствуют	данные отсутствуют
4904	408099.82	2164547.76	данные отсутствуют	данные отсутствуют
4905	408105.1	2164556.43	данные отсутствуют	данные отсутствуют

Государственный регистратор		ФГИС ЕГРН
полное наименование должности	подпись	инициалы, фамилия

М.П.

<b>Земельный участок</b>			
(вид объекта недвижимости)			
Лист № __ Раздела <b>3.2</b>	Всего листов раздела <b>3.2</b> : __	Всего разделов: __	Всего листов выписки: __
<b>11.11.2022 № 99/2022/504966956</b>			
Кадастровый номер:		<b>47:14:0000000:39110</b>	

Сведения о характерных точках границы земельного участка				
Система координат: Местная 167				
Зона №				
Номер точки	Координаты		Описание закрепления на местности	Средняя квадратическая погрешность определения координат характерных точек границ земельного участка, м
	X	Y		
1	2	3	4	5
4906	408111.98	2164566.12	данные отсутствуют	данные отсутствуют
4907	408113.74	2164573.87	данные отсутствуют	данные отсутствуют
4908	408113.11	2164587.89	данные отсутствуют	данные отсутствуют
4909	408112.46	2164602.3	данные отсутствуют	данные отсутствуют
4910	408111.93	2164611.29	данные отсутствуют	данные отсутствуют
4911	408113.83	2164622.25	данные отсутствуют	данные отсутствуют
4912	408121.66	2164640.36	данные отсутствуют	данные отсутствуют
4913	408130.18	2164655.52	данные отсутствуют	данные отсутствуют
4914	408136.56	2164662.63	данные отсутствуют	данные отсутствуют
4915	408145.07	2164664.51	данные отсутствуют	данные отсутствуют
4916	408154.8	2164664.71	данные отсутствуют	данные отсутствуют
4917	408163.32	2164662.16	данные отсутствуют	данные отсутствуют
4918	408169.89	2164657.13	данные отсутствуют	данные отсутствуют
4919	408175.59	2164648.88	данные отсутствуют	данные отсутствуют
4920	408180.09	2164640.63	данные отсутствуют	данные отсутствуют

Государственный регистратор		ФГИС ЕГРН
полное наименование должности	подпись	инициалы, фамилия

М.П.

<b>Земельный участок</b>			
(вид объекта недвижимости)			
Лист № __ Раздела <b>3.2</b>	Всего листов раздела <b>3.2</b> : __	Всего разделов: __	Всего листов выписки: __
<b>11.11.2022 № 99/2022/504966956</b>			
Кадастровый номер:		<b>47:14:0000000:39110</b>	

Сведения о характерных точках границы земельного участка				
Система координат: Местная 167				
Зона №				
Номер точки	Координаты		Описание закрепления на местности	Средняя квадратическая погрешность определения координат характерных точек границ земельного участка, м
	X	Y		
1	2	3	4	5
4921	408186.73	2164637.54	данные отсутствуют	данные отсутствуют
4922	408194.31	2164636.6	данные отсутствуют	данные отсутствуют
4923	408200.41	2164637.74	данные отсутствуют	данные отсутствуют
4924	408205.18	2164642.71	данные отсутствуют	данные отсутствуют
4925	408212.02	2164655.72	данные отсутствуют	данные отсутствуют
4926	408213.43	2164661.89	данные отсутствуют	данные отсутствуют
4927	408211.35	2164667.32	данные отсутствуют	данные отсутствуют
4928	408195.72	2164684.83	данные отсутствуют	данные отсутствуют
4929	408174.66	2164705.89	данные отсутствуют	данные отсутствуют
4930	408154.24	2164725.61	данные отсутствуют	данные отсутствуют
4931	408130.64	2164749.51	данные отсутствуют	данные отсутствуют
4932	408118.78	2164763.65	данные отсутствуют	данные отсутствуют
4933	408112.68	2164771.7	данные отсутствуют	данные отсутствуют
4934	408111.47	2164778.34	данные отсутствуют	данные отсутствуют
4935	408112.21	2164786.59	данные отсутствуют	данные отсутствуют

Государственный регистратор		ФГИС ЕГРН
полное наименование должности	подпись	инициалы, фамилия

М.П.

<b>Земельный участок</b>			
(вид объекта недвижимости)			
Лист № __ Раздела <b>3.2</b>	Всего листов раздела <b>3.2</b> : __	Всего разделов: __	Всего листов выписки: __
<b>11.11.2022 № 99/2022/504966956</b>			
Кадастровый номер:		<b>47:14:0000000:39110</b>	

Сведения о характерных точках границы земельного участка				
Система координат: Местная 167				
Зона №				
Номер точки	Координаты		Описание закрепления на местности	Средняя квадратическая погрешность определения координат характерных точек границ земельного участка, м
	X	Y		
1	2	3	4	5
4936	408123.27	2164805.03	данные отсутствуют	данные отсутствуют
4937	408129.91	2164817.58	данные отсутствуют	данные отсутствуют
4938	408132.88	2164829.43	данные отсутствуют	данные отсутствуют
4939	408133.1	2164836.44	данные отсутствуют	данные отсутствуют
4940	408130.98	2164843.68	данные отсутствуют	данные отсутствуют
4941	408127.36	2164849.07	данные отсутствуют	данные отсутствуют
4942	408098.62	2164881.21	данные отсутствуют	данные отсутствуют
4943	408084.08	2164895.42	данные отсутствуют	данные отсутствуют
4944	408078.26	2164902.6	данные отсутствуют	данные отсутствуют
4945	408077.12	2164907.49	данные отсутствуют	данные отсутствуют
4946	408076.99	2164910.44	данные отсутствуют	данные отсутствуют
4947	408076.79	2164914.79	данные отсутствуют	данные отсутствуют
4948	408080.44	2164925.5	данные отсутствуют	данные отсутствуют
4949	408094.75	2164940.51	данные отсутствуют	данные отсутствуют
4950	407984.34	2165025.38	данные отсутствуют	данные отсутствуют

Государственный регистратор		ФГИС ЕГРН
полное наименование должности	подпись	инициалы, фамилия

М.П.

<b>Земельный участок</b>			
(вид объекта недвижимости)			
Лист № __ Раздела <b>3.2</b>	Всего листов раздела <b>3.2</b> : __	Всего разделов: __	Всего листов выписки: __
<b>11.11.2022 № 99/2022/504966956</b>			
Кадастровый номер:		<b>47:14:0000000:39110</b>	

Сведения о характерных точках границы земельного участка				
Система координат: Местная 167				
Зона №				
Номер точки	Координаты		Описание закрепления на местности	Средняя квадратическая погрешность определения координат характерных точек границ земельного участка, м
	X	Y		
1	2	3	4	5
4951	406598.96	2164889.58	данные отсутствуют	данные отсутствуют
4952	406565.9	2164885.42	данные отсутствуют	данные отсутствуют
4953	406535.42	2164879.75	данные отсутствуют	данные отсутствуют
4954	406501.08	2164870.16	данные отсутствуют	данные отсутствуют
4955	406474.55	2164860.24	данные отсутствуют	данные отсутствуют
4956	406434	2164838.79	данные отсутствуют	данные отсутствуют
4957	406411.87	2164829.52	данные отсутствуют	данные отсутствуют
4958	406380.38	2164805.91	данные отсутствуют	данные отсутствуют
4959	406360.37	2164792.33	данные отсутствуют	данные отсутствуют
4960	406343.77	2164783.3	данные отсутствуют	данные отсутствуют
4961	406327.56	2164774.22	данные отсутствуют	данные отсутствуют
4962	406325.88	2164768.68	данные отсутствуют	данные отсутствуют
4963	406342.61	2164758.03	данные отсутствуют	данные отсутствуют
4964	406359.5	2164747.28	данные отсутствуют	данные отсутствуют
4965	406377.04	2164736.11	данные отсутствуют	данные отсутствуют

Государственный регистратор		ФГИС ЕГРН
полное наименование должности	подпись	инициалы, фамилия

М.П.

<b>Земельный участок</b>			
(вид объекта недвижимости)			
Лист № __ Раздела <b>3.2</b>	Всего листов раздела <b>3.2</b> : __	Всего разделов: __	Всего листов выписки: __
<b>11.11.2022 № 99/2022/504966956</b>			
Кадастровый номер:		<b>47:14:0000000:39110</b>	

Сведения о характерных точках границы земельного участка				
Система координат: Местная 167				
Зона №				
Номер точки	Координаты		Описание закрепления на местности	Средняя квадратическая погрешность определения координат характерных точек границ земельного участка, м
	X	Y		
1	2	3	4	5
4966	406395.52	2164723.05	данные отсутствуют	данные отсутствуют
4967	406404.85	2164717.17	данные отсутствуют	данные отсутствуют
4968	406421.95	2164717.59	данные отсутствуют	данные отсутствуют
4969	406436.59	2164717.52	данные отсутствуют	данные отсутствуют
4970	406452.25	2164712.32	данные отсутствуют	данные отсутствуют
4971	406458	2164708.15	данные отсутствуют	данные отсутствуют
4972	406463.31	2164702.11	данные отсутствуют	данные отсутствуют
4973	406468.73	2164696.39	данные отсутствуют	данные отсутствуют
4974	406486.79	2164693.95	данные отсутствуют	данные отсутствуют
4975	406494.98	2164689.34	данные отсутствуют	данные отсутствуют
4976	406509.69	2164676.8	данные отсутствуют	данные отсутствуют
4977	406517.54	2164667.42	данные отсутствуют	данные отсутствуют
4978	406528.94	2164646.66	данные отсутствуют	данные отсутствуют
4979	406536.27	2164641.23	данные отсутствуют	данные отсутствуют
4980	406548.8	2164639.11	данные отсутствуют	данные отсутствуют

Государственный регистратор		ФГИС ЕГРН
полное наименование должности	подпись	инициалы, фамилия

М.П.

<b>Земельный участок</b>			
(вид объекта недвижимости)			
Лист № __ Раздела <b>3.2</b>	Всего листов раздела <b>3.2</b> : __	Всего разделов: __	Всего листов выписки: __
<b>11.11.2022 № 99/2022/504966956</b>			
Кадастровый номер:		<b>47:14:0000000:39110</b>	

Сведения о характерных точках границы земельного участка				
Система координат: Местная 167				
Зона №				
Номер точки	Координаты		Описание закрепления на местности	Средняя квадратическая погрешность определения координат характерных точек границ земельного участка, м
	X	Y		
1	2	3	4	5
4981	406564.92	2164641.68	данные отсутствуют	данные отсутствуют
4982	406587.17	2164649.08	данные отсутствуют	данные отсутствуют
4983	406616.73	2164673.2	данные отсутствуют	данные отсутствуют
4984	406621.46	2164677.1	данные отсутствуют	данные отсутствуют
4985	406640.53	2164720.63	данные отсутствуют	данные отсутствуют
4986	406637.76	2164760.07	данные отсутствуют	данные отсутствуют
4987	406628.36	2164798.37	данные отсутствуют	данные отсутствуют
4988	406619.78	2164833.23	данные отсутствуют	данные отсутствуют
4989	406604.48	2164875.55	данные отсутствуют	данные отсутствуют
4990	406552.14	2186624.4	данные отсутствуют	данные отсутствуют
4991	406585.22	2186643.46	данные отсутствуют	данные отсутствуют
4992	406614.93	2186620.83	данные отсутствуют	данные отсутствуют
4993	406623.41	2186700.73	данные отсутствуют	данные отсутствуют
4994	406497.67	2186754.73	данные отсутствуют	данные отсутствуют
4995	406435.12	2186602.87	данные отсутствуют	данные отсутствуют

Государственный регистратор		ФГИС ЕГРН
полное наименование должности	подпись	инициалы, фамилия

М.П.

<b>Земельный участок</b>			
(вид объекта недвижимости)			
Лист № __ Раздела <b>3.2</b>	Всего листов раздела <b>3.2</b> : __	Всего разделов: __	Всего листов выписки: __
<b>11.11.2022 № 99/2022/504966956</b>			
Кадастровый номер:		<b>47:14:0000000:39110</b>	

Сведения о характерных точках границы земельного участка				
Система координат: Местная 167				
Зона №				
Номер точки	Координаты		Описание закрепления на местности	Средняя квадратическая погрешность определения координат характерных точек границ земельного участка, м
	X	Y		
1	2	3	4	5
4996	406447.53	2186593.2	данные отсутствуют	данные отсутствуют
4997	406455.59	2186584.65	данные отсутствуют	данные отсутствуют
4998	406458.98	2186568.21	данные отсутствуют	данные отсутствуют
4999	406457.85	2186550.47	данные отсутствуют	данные отсутствуют
5000	406454.46	2186535.8	данные отсутствуют	данные отсутствуют
5001	406441.89	2186520.33	данные отсутствуют	данные отсутствуют
5002	406425.44	2186510.66	данные отсутствуют	данные отсутствуют
5003	406415.13	2186509.04	данные отсутствуют	данные отсутствуют
5004	406403.2	2186507.91	данные отсутствуют	данные отсутствуют
5005	406388.53	2186506.14	данные отсутствуют	данные отсутствуют
5006	406352.33	2186426.87	данные отсутствуют	данные отсутствуют
5007	406405.85	2186420.35	данные отсутствуют	данные отсутствуют
5008	406454.43	2186414.43	данные отсутствуют	данные отсутствуют
5009	406497.67	2186414.09	данные отсутствуют	данные отсутствуют
5010	406518.14	2186446.98	данные отсутствуют	данные отсутствуют

Государственный регистратор		ФГИС ЕГРН
полное наименование должности	подпись	инициалы, фамилия

М.П.



<b>Земельный участок</b>			
(вид объекта недвижимости)			
Лист № __ Раздела <b>3.2</b>	Всего листов раздела <b>3.2</b> : __	Всего разделов: __	Всего листов выписки: __
<b>11.11.2022 № 99/2022/504966956</b>			
Кадастровый номер:		<b>47:14:0000000:39110</b>	

Сведения о характерных точках границы земельного участка				
Система координат: Местная 167				
Зона №				
Номер точки	Координаты		Описание закрепления на местности	Средняя квадратическая погрешность определения координат характерных точек границ земельного участка, м
	X	Y		
1	2	3	4	5
5011	406497.02	2186457.29	данные отсутствуют	данные отсутствуют
5012	406523.3	2186522.59	данные отсутствуют	данные отсутствуют
5013	406481.22	2186586.91	данные отсутствуют	данные отсутствуют
5014	406533.46	2186640.43	данные отсутствуют	данные отсутствуют
5015	406511.82	2186743.69	данные отсутствуют	данные отсутствуют
5016	406512.71	2186743.24	данные отсутствуют	данные отсутствуют
5017	406512.27	2186742.35	данные отсутствуют	данные отсутствуют
5018	406511.37	2186742.79	данные отсутствуют	данные отсутствуют
5019	406507.57	2186746.26	данные отсутствуют	данные отсутствуют
5020	406508.47	2186745.81	данные отсутствуют	данные отсутствуют
5021	406508.02	2186744.92	данные отсутствуют	данные отсутствуют
5022	406507.13	2186745.36	данные отсутствуют	данные отсутствуют
5023	407095.64	2142094.64	данные отсутствуют	данные отсутствуют
5024	407083.52	2142091.98	данные отсутствуют	данные отсутствуют
5025	407070.5	2142086.69	данные отсутствуют	данные отсутствуют

Государственный регистратор		ФГИС ЕГРН
полное наименование должности	подпись	инициалы, фамилия

М.П.

<b>Земельный участок</b>			
(вид объекта недвижимости)			
Лист № __ Раздела <b>3.2</b>	Всего листов раздела <b>3.2</b> : __	Всего разделов: __	Всего листов выписки: __
<b>11.11.2022 № 99/2022/504966956</b>			
Кадастровый номер:		<b>47:14:0000000:39110</b>	

Сведения о характерных точках границы земельного участка				
Система координат: Местная 167				
Зона №				
Номер точки	Координаты		Описание закрепления на местности	Средняя квадратическая погрешность определения координат характерных точек границ земельного участка, м
	X	Y		
1	2	3	4	5
5026	407056.54	2142074.71	данные отсутствуют	данные отсутствуют
5027	407029.94	2142047.07	данные отсутствуют	данные отсутствуют
5028	407000.79	2142024.81	данные отсутствуют	данные отсутствуют
5029	406930.56	2141976.79	данные отсутствуют	данные отсутствуют
5030	406732.01	2141836.73	данные отсутствуют	данные отсутствуют
5031	406376.7	2141603.3	данные отсутствуют	данные отсутствуют
5032	406384.76	2141553.94	данные отсутствуют	данные отсутствуют
5033	406393.02	2141509.95	данные отсутствуют	данные отсутствуют
5034	406398.4	2141484.79	данные отсутствуют	данные отсутствуют
5035	406409.93	2141459.81	данные отсутствуют	данные отсутствуют
5036	406413.96	2141426.58	данные отсутствуют	данные отсутствуют
5037	406434.32	2141406.8	данные отсутствуют	данные отсутствуют
5038	406461.49	2141381.71	данные отсутствуют	данные отсутствуют
5039	406850.42	2141640.3	данные отсутствуют	данные отсутствуют
5040	407094.49	2141817.31	данные отсутствуют	данные отсутствуют

Государственный регистратор		ФГИС ЕГРН
полное наименование должности	подпись	инициалы, фамилия

М.П.

<b>Земельный участок</b>			
(вид объекта недвижимости)			
Лист № __ Раздела <b>3.2</b>	Всего листов раздела <b>3.2</b> : __	Всего разделов: __	Всего листов выписки: __
<b>11.11.2022 № 99/2022/504966956</b>			
Кадастровый номер:		<b>47:14:0000000:39110</b>	

Сведения о характерных точках границы земельного участка				
Система координат: Местная 167				
Зона №				
Номер точки	Координаты		Описание закрепления на местности	Средняя квадратическая погрешность определения координат характерных точек границ земельного участка, м
	X	Y		
1	2	3	4	5
5041	407071.05	2141853.64	данные отсутствуют	данные отсутствуют
5042	407070.6	2141863.5	данные отсутствуют	данные отсутствуют
5043	407071.82	2141873.39	данные отсутствуют	данные отсутствуют
5044	407085.88	2141887.35	данные отсутствуют	данные отсутствуют
5045	407185.69	2141959.52	данные отсутствуют	данные отсутствуют
5046	407129.75	2142049.43	данные отсутствуют	данные отсутствуют
5047	404763.46	2172170.43	данные отсутствуют	данные отсутствуют
5048	404804.41	2171786.07	данные отсутствуют	данные отсутствуют
5049	404844.57	2171465.82	данные отсутствуют	данные отсутствуют
5050	404786.99	2171305.13	данные отсутствуют	данные отсутствуют
5051	405026.69	2171239.32	данные отсутствуют	данные отсутствуют
5052	404876.96	2170938.12	данные отсутствуют	данные отсутствуют
5053	404944.77	2170927.62	данные отсутствуют	данные отсутствуют
5054	404970.32	2170985.21	данные отсутствуют	данные отсутствуют
5055	405001.12	2171077.74	данные отсутствуют	данные отсутствуют

Государственный регистратор		ФГИС ЕГРН
полное наименование должности	подпись	инициалы, фамилия

М.П.

<b>Земельный участок</b>			
(вид объекта недвижимости)			
Лист № __ Раздела <b>3.2</b>	Всего листов раздела <b>3.2</b> : __	Всего разделов: __	Всего листов выписки: __
<b>11.11.2022 № 99/2022/504966956</b>			
Кадастровый номер:		<b>47:14:0000000:39110</b>	

Сведения о характерных точках границы земельного участка				
Система координат: Местная 167				
Зона №				
Номер точки	Координаты		Описание закрепления на местности	Средняя квадратическая погрешность определения координат характерных точек границ земельного участка, м
	X	Y		
1	2	3	4	5
5056	405030.22	2171154.61	данные отсутствуют	данные отсутствуют
5057	405048.91	2171261.9	данные отсутствуют	данные отсутствуют
5058	405059.84	2171322.38	данные отсутствуют	данные отсутствуют
5059	405049.64	2171379.22	данные отсутствуют	данные отсутствуют
5060	405040.9	2171394.53	данные отсутствуют	данные отсутствуют
5061	405022.68	2171407.64	данные отсутствуют	данные отсутствуют
5062	404970.94	2171413.47	данные отсутствуют	данные отсутствуют
5063	404933.05	2171411.29	данные отсутствуют	данные отсутствуют
5064	404906.81	2171414.2	данные отсутствуют	данные отсутствуют
5065	404880.58	2171424.41	данные отсутствуют	данные отсутствуют
5066	404879.12	2171446.27	данные отсутствуют	данные отсутствуют
5067	404890.05	2171465.94	данные отсутствуют	данные отсутствуют
5068	404911.18	2171511.85	данные отсутствуют	данные отсутствуют
5069	404917.74	2171526.43	данные отсутствуют	данные отсутствуют
5070	404915.95	2171561.69	данные отсутствуют	данные отсутствуют

Государственный регистратор		ФГИС ЕГРН
полное наименование должности	подпись	инициалы, фамилия

М.П.

<b>Земельный участок</b>			
(вид объекта недвижимости)			
Лист № __ Раздела <b>3.2</b>	Всего листов раздела <b>3.2</b> : __	Всего разделов: __	Всего листов выписки: __
<b>11.11.2022 № 99/2022/504966956</b>			
Кадастровый номер:		<b>47:14:0000000:39110</b>	

Сведения о характерных точках границы земельного участка				
Система координат: Местная 167				
Зона №				
Номер точки	Координаты		Описание закрепления на местности	Средняя квадратическая погрешность определения координат характерных точек границ земельного участка, м
	X	Y		
1	2	3	4	5
5071	404898.07	2171678	данные отсутствуют	данные отсутствуют
5072	404892.97	2171747.23	данные отсутствуют	данные отсутствуют
5073	404877.66	2171873.3	данные отсутствуют	данные отсутствуют
5074	404861.49	2172059.56	данные отсутствуют	данные отсутствуют
5075	404859.24	2172164.8	данные отсутствуют	данные отсутствуют
5076	404919.9	2162828.77	данные отсутствуют	данные отсутствуют
5077	404852.05	2162776.68	данные отсутствуют	данные отсутствуют
5078	404689.33	2162643.53	данные отсутствуют	данные отсутствуют
5079	404669.74	2162644.24	данные отсутствуют	данные отсутствуют
5080	404798.72	2162447.75	данные отсутствуют	данные отсутствуют
5081	404808.11	2162457.87	данные отсутствуют	данные отсутствуют
5082	404812.31	2162469.13	данные отсутствуют	данные отсутствуют
5083	404810.46	2162477.54	данные отсутствуют	данные отсутствуют
5084	404810.17	2162483.88	данные отсутствуют	данные отсутствуют
5085	404809.94	2162489.02	данные отсутствуют	данные отсутствуют

Государственный регистратор		ФГИС ЕГРН
полное наименование должности	подпись	инициалы, фамилия

М.П.

<b>Земельный участок</b>			
(вид объекта недвижимости)			
Лист № __ Раздела <b>3.2</b>	Всего листов раздела <b>3.2</b> : __	Всего разделов: __	Всего листов выписки: __
<b>11.11.2022 № 99/2022/504966956</b>			
Кадастровый номер:		<b>47:14:0000000:39110</b>	

Сведения о характерных точках границы земельного участка				
Система координат: Местная 167				
Зона №				
Номер точки	Координаты		Описание закрепления на местности	Средняя квадратическая погрешность определения координат характерных точек границ земельного участка, м
	X	Y		
1	2	3	4	5
5086	404810.23	2162495.07	данные отсутствуют	данные отсутствуют
5087	404815.01	2162497.72	данные отсутствуют	данные отсутствуют
5088	404822.27	2162497.72	данные отсутствуют	данные отсутствуют
5089	404834.24	2162492.8	данные отсутствуют	данные отсутствуют
5090	404852.33	2162483.09	данные отсутствуют	данные отсутствуют
5091	404859.08	2162477.21	данные отсутствуют	данные отсутствуют
5092	404895.61	2162462.21	данные отсутствуют	данные отсутствуют
5093	404899.61	2162462.17	данные отсутствуют	данные отсутствуют
5094	404949.61	2162461.74	данные отсутствуют	данные отсутствуют
5095	404973.71	2162454.87	данные отсутствуют	данные отсутствуют
5096	405000.29	2162455.56	данные отсутствуют	данные отсутствуют
5097	405015.55	2162462.38	данные отсутствуют	данные отсутствуют
5098	405027.05	2162472.97	данные отсутствуют	данные отсутствуют
5099	405038.92	2162496.23	данные отсутствуют	данные отсутствуют
5100	405044.68	2162515.17	данные отсутствуют	данные отсутствуют

Государственный регистратор		ФГИС ЕГРН
полное наименование должности	подпись	инициалы, фамилия

М.П.

<b>Земельный участок</b>			
(вид объекта недвижимости)			
Лист № __ Раздела <b>3.2</b>	Всего листов раздела <b>3.2</b> : __	Всего разделов: __	Всего листов выписки: __
<b>11.11.2022 № 99/2022/504966956</b>			
Кадастровый номер:		<b>47:14:0000000:39110</b>	

Сведения о характерных точках границы земельного участка				
Система координат: Местная 167				
Зона №				
Номер точки	Координаты		Описание закрепления на местности	Средняя квадратическая погрешность определения координат характерных точек границ земельного участка, м
	X	Y		
1	2	3	4	5
5101	405046.29	2162524.3	данные отсутствуют	данные отсутствуют
5102	405045.99	2162536.11	данные отсутствуют	данные отсутствуют
5103	405040.73	2162556.33	данные отсутствуют	данные отсутствуют
5104	405040.89	2162563.64	данные отсутствуют	данные отсутствуют
5105	405046.78	2162572.84	данные отсутствуют	данные отсутствуют
5106	405062.91	2162592.7	данные отсутствуют	данные отсутствуют
5107	405068.11	2162603.46	данные отсутствуют	данные отсутствуют
5108	405068.76	2162617.07	данные отсутствуют	данные отсутствуют
5109	405067.82	2162637.94	данные отсутствуют	данные отсутствуют
5110	405061.42	2162711.48	данные отсутствуют	данные отсутствуют
5111	405057.61	2162733.01	данные отсутствуют	данные отсутствуют
5112	405057.05	2162745.34	данные отсутствуют	данные отсутствуют
5113	405054.94	2162758.85	данные отсутствуют	данные отсутствуют
5114	405047.66	2162768.45	данные отсутствуют	данные отсутствуют
5115	405035.97	2162773.86	данные отсутствуют	данные отсутствуют

Государственный регистратор		ФГИС ЕГРН
полное наименование должности	подпись	инициалы, фамилия

М.П.

<b>Земельный участок</b>			
(вид объекта недвижимости)			
Лист № __ Раздела <b>3.2</b>	Всего листов раздела <b>3.2</b> : __	Всего разделов: __	Всего листов выписки: __
<b>11.11.2022 № 99/2022/504966956</b>			
Кадастровый номер:		<b>47:14:0000000:39110</b>	

Сведения о характерных точках границы земельного участка				
Система координат: Местная 167				
Зона №				
Номер точки	Координаты		Описание закрепления на местности	Средняя квадратическая погрешность определения координат характерных точек границ земельного участка, м
	X	Y		
1	2	3	4	5
5116	405018.45	2162783.09	данные отсутствуют	данные отсутствуют
5117	405001.96	2162786.93	данные отсутствуют	данные отсутствуют
5118	404988.24	2162792.78	данные отсутствуют	данные отсутствуют
5119	404968.98	2162808.05	данные отсутствуют	данные отсутствуют
5120	404953.23	2162819.23	данные отсутствуют	данные отсутствуют
5121	404936.48	2162827.19	данные отсутствуют	данные отсутствуют
5122	404914.88	2162797.17	данные отсутствуют	данные отсутствуют
5123	404929.55	2162794.26	данные отсутствуют	данные отсутствуют
5124	404939.85	2162789.27	данные отсутствуют	данные отсутствуют
5125	404943.5	2162787.5	данные отсутствуют	данные отсутствуют
5126	404971.06	2162766.4	данные отсутствуют	данные отсутствуют
5127	404996.85	2162735.14	данные отсутствуют	данные отсутствуют
5128	405011.34	2162701.36	данные отсутствуют	данные отсутствуют
5129	405019.22	2162655.66	данные отсутствуют	данные отсутствуют
5130	405018.55	2162620.96	данные отсутствуют	данные отсутствуют

Государственный регистратор		ФГИС ЕГРН
полное наименование должности	подпись	инициалы, фамилия

М.П.



<b>Земельный участок</b>			
(вид объекта недвижимости)			
Лист № __ Раздела <b>3.2</b>	Всего листов раздела <b>3.2</b> : __	Всего разделов: __	Всего листов выписки: __
<b>11.11.2022 № 99/2022/504966956</b>			
Кадастровый номер:		<b>47:14:0000000:39110</b>	

Сведения о характерных точках границы земельного участка				
Система координат: Местная 167				
Зона №				
Номер точки	Координаты		Описание закрепления на местности	Средняя квадратическая погрешность определения координат характерных точек границ земельного участка, м
	X	Y		
1	2	3	4	5
5131	405011.34	2162587.54	данные отсутствуют	данные отсутствуют
5132	404980.59	2162540.77	данные отсутствуют	данные отсутствуют
5133	404936.85	2162504.13	данные отсутствуют	данные отсутствуют
5134	404906.92	2162498.52	данные отсутствуют	данные отсутствуют
5135	404883.81	2162500.16	данные отсутствуют	данные отсутствуют
5136	404860.97	2162508.41	данные отсутствуют	данные отсутствуют
5137	404823.45	2162546.96	данные отсутствуют	данные отсутствуют
5138	404803.68	2162568.87	данные отсутствуют	данные отсутствуют
5139	404794.48	2162574.06	данные отсутствуют	данные отсутствуют
5140	404782.39	2162577.6	данные отсутствуют	данные отсутствуют
5141	404768.32	2162579.46	данные отсутствуют	данные отсутствуют
5142	404759.98	2162583.35	данные отсутствуют	данные отсутствуют
5143	404747.87	2162594.19	данные отсутствуют	данные отсутствуют
5144	404745.36	2162605.04	данные отсутствуют	данные отсутствуют
5145	404744.23	2162630.03	данные отсутствуют	данные отсутствуют

Государственный регистратор		ФГИС ЕГРН
полное наименование должности	подпись	инициалы, фамилия

М.П.

<b>Земельный участок</b>			
(вид объекта недвижимости)			
Лист № __ Раздела <b>3.2</b>	Всего листов раздела <b>3.2</b> : __	Всего разделов: __	Всего листов выписки: __
<b>11.11.2022 № 99/2022/504966956</b>			
Кадастровый номер:		<b>47:14:0000000:39110</b>	

Сведения о характерных точках границы земельного участка				
Система координат: Местная 167				
Зона №				
Номер точки	Координаты		Описание закрепления на местности	Средняя квадратическая погрешность определения координат характерных точек границ земельного участка, м
	X	Y		
1	2	3	4	5
5146	404747.33	2162655.44	данные отсутствуют	данные отсутствуют
5147	404758.57	2162678.97	данные отсутствуют	данные отсутствуют
5148	404774.99	2162696.49	данные отсутствуют	данные отсутствуют
5149	404787.14	2162699.72	данные отсутствуют	данные отсутствуют
5150	404805.02	2162699.86	данные отсутствуют	данные отсутствуют
5151	404830.37	2162698.09	данные отсутствуют	данные отсутствуют
5152	404845.7	2162705.27	данные отсутствуют	данные отсутствуют
5153	404856.55	2162722.31	данные отсутствуют	данные отсутствуют
5154	404865.64	2162743.74	данные отсутствуют	данные отсутствуют
5155	404878.73	2162770.94	данные отсутствуют	данные отсутствуют
5156	404890.26	2162788.01	данные отсутствуют	данные отсутствуют
5157	404903.6	2162794.43	данные отсутствуют	данные отсутствуют
5158	406172.73	2186386.21	данные отсутствуют	данные отсутствуют
5159	406160.77	2186334.1	данные отсутствуют	данные отсутствуют
5160	406144.79	2186291.03	данные отсутствуют	данные отсутствуют

Государственный регистратор		ФГИС ЕГРН
полное наименование должности	подпись	инициалы, фамилия

М.П.

<b>Земельный участок</b>			
(вид объекта недвижимости)			
Лист № __ Раздела <b>3.2</b>	Всего листов раздела <b>3.2</b> : __	Всего разделов: __	Всего листов выписки: __
<b>11.11.2022 № 99/2022/504966956</b>			
Кадастровый номер:		<b>47:14:0000000:39110</b>	

Сведения о характерных точках границы земельного участка				
Система координат: Местная 167				
Зона №				
Номер точки	Координаты		Описание закрепления на местности	Средняя квадратическая погрешность определения координат характерных точек границ земельного участка, м
	X	Y		
1	2	3	4	5
5161	406071.37	2186241.58	данные отсутствуют	данные отсутствуют
5162	406121.03	2186264.26	данные отсутствуют	данные отсутствуют
5163	406242.69	2186319.78	данные отсутствуют	данные отсутствуют
5164	406258.02	2186231.73	данные отсутствуют	данные отсутствуют
5165	406320.13	2186381.91	данные отсутствуют	данные отсутствуют
5166	406250.48	2186382.86	данные отсутствуют	данные отсутствуют
5167	417065.07	2179686.6	данные отсутствуют	данные отсутствуют
5168	417011.81	2179667.03	данные отсутствуют	данные отсутствуют
5169	416961.29	2179639.56	данные отсутствуют	данные отсутствуют
5170	416944.57	2179630.04	данные отсутствуют	данные отсутствуют
5171	416910.48	2179600.46	данные отсутствуют	данные отсутствуют
5172	416854.66	2179558.27	данные отсутствуют	данные отсутствуют
5173	416825.91	2179536.16	данные отсутствуют	данные отсутствуют
5174	416803.4	2179518.68	данные отсутствуют	данные отсутствуют
5175	416799.79	2179511.65	данные отсутствуют	данные отсутствуют

Государственный регистратор		ФГИС ЕГРН
полное наименование должности	подпись	инициалы, фамилия

М.П.

<b>Земельный участок</b>			
(вид объекта недвижимости)			
Лист № __ Раздела <b>3.2</b>	Всего листов раздела <b>3.2</b> : __	Всего разделов: __	Всего листов выписки: __
<b>11.11.2022 № 99/2022/504966956</b>			
Кадастровый номер:		<b>47:14:0000000:39110</b>	

Сведения о характерных точках границы земельного участка				
Система координат: Местная 167				
Зона №				
Номер точки	Координаты		Описание закрепления на местности	Средняя квадратическая погрешность определения координат характерных точек границ земельного участка, м
	X	Y		
1	2	3	4	5
5176	416789.05	2179495.59	данные отсутствуют	данные отсутствуют
5177	416771.29	2179478.21	данные отсутствуют	данные отсутствуют
5178	416761.22	2179471.84	данные отсутствуют	данные отсутствуют
5179	416751.81	2179469.09	данные отсутствуют	данные отсутствуют
5180	416740.13	2179467.48	данные отсутствуют	данные отсутствуют
5181	416710.58	2179467.48	данные отсутствуют	данные отсутствуют
5182	416688.45	2179471.46	данные отсутствуют	данные отсутствуют
5183	416656.63	2179478.21	данные отсутствуют	данные отсутствуют
5184	416628.3	2179482.06	данные отсутствуют	данные отсутствуют
5185	416590.27	2179483.86	данные отсутствуют	данные отсутствуют
5186	416559.05	2179487.07	данные отсутствуют	данные отсутствуют
5187	416523.58	2179496.07	данные отсутствуют	данные отсутствуют
5188	416499.17	2179505.19	данные отсутствуют	данные отсутствуют
5189	416476.04	2179516.5	данные отсутствуют	данные отсутствуют
5190	416452.52	2179532.43	данные отсутствуют	данные отсутствуют

Государственный регистратор		ФГИС ЕГРН
полное наименование должности	подпись	инициалы, фамилия

М.П.

<b>Земельный участок</b>			
(вид объекта недвижимости)			
Лист № __ Раздела <b>3.2</b>	Всего листов раздела <b>3.2</b> : __	Всего разделов: __	Всего листов выписки: __
<b>11.11.2022 № 99/2022/504966956</b>			
Кадастровый номер:		<b>47:14:0000000:39110</b>	

Сведения о характерных точках границы земельного участка				
Система координат: Местная 167				
Зона №				
Номер точки	Координаты		Описание закрепления на местности	Средняя квадратическая погрешность определения координат характерных точек границ земельного участка, м
	X	Y		
1	2	3	4	5
5191	416427.6	2179550.94	данные отсутствуют	данные отсутствуют
5192	416411.66	2179564.56	данные отсутствуют	данные отсутствуют
5193	416405.37	2179574.58	данные отсутствуют	данные отсутствуют
5194	416403.57	2179580.88	данные отсутствуют	данные отсутствуют
5195	416403.95	2179586.79	данные отсутствуют	данные отсутствуют
5196	416406.65	2179595.01	данные отсутствуют	данные отсутствуют
5197	416400.74	2179591.28	данные отсутствуют	данные отсутствуют
5198	416390.33	2179579.98	данные отсутствуют	данные отсутствуют
5199	416383.14	2179571.88	данные отсутствуют	данные отсутствуют
5200	416356.8	2179546.44	данные отсутствуют	данные отсутствуют
5201	416330.07	2179518.81	данные отсутствуют	данные отсутствуют
5202	416301.93	2179498.9	данные отсутствуют	данные отсутствуют
5203	416300.13	2179494.78	данные отсутствуют	данные отсутствуют
5204	416301.03	2179490.67	данные отсутствуют	данные отсутствуют
5205	416306.04	2179488.49	данные отсутствуют	данные отсутствуют

Государственный регистратор		ФГИС ЕГРН
полное наименование должности	подпись	инициалы, фамилия

М.П.

<b>Земельный участок</b>			
(вид объекта недвижимости)			
Лист № __ Раздела <b>3.2</b>	Всего листов раздела <b>3.2</b> : __	Всего разделов: __	Всего листов выписки: __
<b>11.11.2022 № 99/2022/504966956</b>			
Кадастровый номер:		<b>47:14:0000000:39110</b>	

Сведения о характерных точках границы земельного участка				
Система координат: Местная 167				
Зона №				
Номер точки	Координаты		Описание закрепления на местности	Средняя квадратическая погрешность определения координат характерных точек границ земельного участка, м
	X	Y		
1	2	3	4	5
5206	416314.65	2179486.17	данные отсутствуют	данные отсутствуют
5207	416318.25	2179483.86	данные отсутствуют	данные отсутствуют
5208	416324.67	2179476.15	данные отсутствуют	данные отсутствуют
5209	416337.39	2179451.22	данные отсутствуют	данные отсутствуют
5210	416342.28	2179438.5	данные отсутствуют	данные отсутствуют
5211	416346.39	2179431.31	данные отсутствуют	данные отсутствуют
5212	416356.8	2179421.28	данные отсутствуют	данные отсутствуют
5213	416380.82	2179400.08	данные отсутствуют	данные отсутствуют
5214	416394.06	2179389.68	данные отсутствуют	данные отсутствуют
5215	416404.85	2179385.56	данные отсутствуют	данные отсутствуют
5216	416420.79	2179383.76	данные отсутствуют	данные отсутствуют
5217	416437.32	2179382.13	данные отсутствуют	данные отсутствуют
5218	416444.29	2179377.99	данные отсутствуют	данные отсутствуют
5219	416448.86	2179369.17	данные отсутствуют	данные отсутствуют
5220	416451.15	2179361.01	данные отсутствуют	данные отсутствуют

Государственный регистратор		ФГИС ЕГРН
полное наименование должности	подпись	инициалы, фамилия

М.П.

<b>Земельный участок</b>			
(вид объекта недвижимости)			
Лист № __ Раздела <b>3.2</b>	Всего листов раздела <b>3.2</b> : __	Всего разделов: __	Всего листов выписки: __
<b>11.11.2022 № 99/2022/504966956</b>			
Кадастровый номер:		<b>47:14:0000000:39110</b>	

Сведения о характерных точках границы земельного участка				
Система координат: Местная 167				
Зона №				
Номер точки	Координаты		Описание закрепления на местности	Средняя квадратическая погрешность определения координат характерных точек границ земельного участка, м
	X	Y		
1	2	3	4	5
5221	416451.15	2179341.09	данные отсутствуют	данные отсутствуют
5222	416448.53	2179311.15	данные отсутствуют	данные отсутствуют
5223	416443.52	2179295.36	данные отсутствуют	данные отсутствуют
5224	416441.57	2179288.07	данные отсутствуют	данные отсутствуют
5225	416441.57	2179282.3	данные отсутствуют	данные отсутствуют
5226	416446.25	2179273.48	данные отсутствуют	данные отсутствуют
5227	416447.34	2179268.14	данные отсутствуют	данные отсутствуют
5228	416447.34	2179262.7	данные отсутствуют	данные отсутствуют
5229	416445.81	2179259.32	данные отсутствуют	данные отсутствуют
5230	416431.66	2179241.58	данные отсутствуют	данные отсутствуют
5231	416402.37	2179214.36	данные отсутствуют	данные отсутствуют
5232	416384.74	2179199.34	данные отсутствуют	данные отсутствуют
5233	416375.16	2179192.81	данные отсутствуют	данные отсутствуют
5234	416375.48	2179180.08	данные отсутствуют	данные отсутствуют
5235	416379.75	2179181.93	данные отсутствуют	данные отсутствуют

Государственный регистратор		ФГИС ЕГРН
полное наименование должности	подпись	инициалы, фамилия

М.П.

<b>Земельный участок</b>			
(вид объекта недвижимости)			
Лист № __ Раздела <b>3.2</b>	Всего листов раздела <b>3.2</b> : __	Всего разделов: __	Всего листов выписки: __
<b>11.11.2022 № 99/2022/504966956</b>			
Кадастровый номер:		<b>47:14:0000000:39110</b>	

Сведения о характерных точках границы земельного участка				
Система координат: Местная 167				
Зона №				
Номер точки	Координаты		Описание закрепления на местности	Средняя квадратическая погрешность определения координат характерных точек границ земельного участка, м
	X	Y		
1	2	3	4	5
5236	416391.65	2179100.18	данные отсутствуют	данные отсутствуют
5237	416408.58	2179100.7	данные отсутствуют	данные отсутствуют
5238	416415.44	2179100.27	данные отсутствуют	данные отсутствуют
5239	416418.59	2179096.78	данные отсутствуют	данные отсутствуют
5240	416420.95	2179091.67	данные отсутствуют	данные отсутствуют
5241	416446.11	2179091.65	данные отсутствуют	данные отсутствуют
5242	416447.59	2179077.1	данные отсутствуют	данные отсутствуют
5243	416466.93	2179081.87	данные отсутствуют	данные отсутствуют
5244	416504.93	2179099.18	данные отсутствуют	данные отсутствуют
5245	416531.82	2179111.37	данные отсутствуют	данные отсутствуют
5246	416541.07	2179119.1	данные отсутствуют	данные отсутствуют
5247	416544.88	2179124.87	данные отсутствуют	данные отсутствуют
5248	416545.64	2179132.93	данные отсутствуют	данные отсутствуют
5249	416534.54	2179170.92	данные отсутствуют	данные отсутствуют
5250	416528.01	2179184.75	данные отсутствуют	данные отсутствуют

Государственный регистратор		ФГИС ЕГРН
полное наименование должности	подпись	инициалы, фамилия

М.П.



<b>Земельный участок</b>			
(вид объекта недвижимости)			
Лист № __ Раздела <b>3.2</b>	Всего листов раздела <b>3.2</b> : __	Всего разделов: __	Всего листов выписки: __
<b>11.11.2022 № 99/2022/504966956</b>			
Кадастровый номер:		<b>47:14:0000000:39110</b>	

Сведения о характерных точках границы земельного участка				
Система координат: Местная 167				
Зона №				
Номер точки	Координаты		Описание закрепления на местности	Средняя квадратическая погрешность определения координат характерных точек границ земельного участка, м
	X	Y		
1	2	3	4	5
5251	416524.52	2179187.47	данные отсутствуют	данные отсутствуют
5252	416519.95	2179187.47	данные отсутствуют	данные отсутствуют
5253	416481.52	2179187.04	данные отсутствуют	данные отсутствуют
5254	416471.94	2179189.43	данные отсутствуют	данные отсутствуют
5255	416464.21	2179194.77	данные отсутствуют	данные отсутствуют
5256	416458.88	2179205.54	данные отсутствуют	данные отсутствуют
5257	416456.92	2179218.17	данные отсутствуют	данные отсутствуют
5258	416458.44	2179240.05	данные отсутствуют	данные отсутствуют
5259	416463.12	2179251.6	данные отсутствуют	данные отсутствуют
5260	416473.46	2179262.7	данные отсутствуют	данные отсутствуют
5261	416484.24	2179267.71	данные отсутствуют	данные отсутствуют
5262	416496.54	2179269.67	данные отсутствуют	данные отсутствуют
5263	416507.21	2179268.14	данные отсутствуют	данные отсутствуют
5264	416524.52	2179257.37	данные отсутствуют	данные отсутствуют
5265	416541.83	2179243.1	данные отсутствуют	данные отсутствуют

Государственный регистратор		ФГИС ЕГРН
полное наименование должности	подпись	инициалы, фамилия

М.П.

<b>Земельный участок</b>			
(вид объекта недвижимости)			
Лист № __ Раздела <b>3.2</b>	Всего листов раздела <b>3.2</b> : __	Всего разделов: __	Всего листов выписки: __
<b>11.11.2022 № 99/2022/504966956</b>			
Кадастровый номер:		<b>47:14:0000000:39110</b>	

Сведения о характерных точках границы земельного участка				
Система координат: Местная 167				
Зона №				
Номер точки	Координаты		Описание закрепления на местности	Средняя квадратическая погрешность определения координат характерных точек границ земельного участка, м
	X	Y		
1	2	3	4	5
5266	416548.37	2179242.01	данные отсутствуют	данные отсутствуют
5267	416552.94	2179244.74	данные отсутствуют	данные отсутствуют
5268	416554.9	2179250.4	данные отсутствуют	данные отсутствуют
5269	416554.14	2179258.89	данные отсутствуют	данные отсутствуют
5270	416549.89	2179269.67	данные отсутствуют	данные отсутствуют
5271	416539.87	2179281.97	данные отсутствуют	данные отсутствуют
5272	416529.2	2179287.3	данные отсутствуют	данные отсутствуют
5273	416524.96	2179291.55	данные отсутствуют	данные отсутствуют
5274	416523.76	2179297.65	данные отсутствуют	данные отсутствуют
5275	416525.72	2179302.65	данные отсутствуют	данные отсутствуют
5276	416536.5	2179315.72	данные отсутствуют	данные отсутствуют
5277	416541.4	2179323.77	данные отсутствуют	данные отсутствуют
5278	416542.6	2179329.98	данные отсутствуют	данные отсутствуют
5279	416540.64	2179337.27	данные отсутствуют	данные отсутствуют
5280	416537.26	2179343.04	данные отсутствуют	данные отсутствуют

Государственный регистратор		ФГИС ЕГРН
полное наименование должности	подпись	инициалы, фамилия

М.П.

<b>Земельный участок</b>			
(вид объекта недвижимости)			
Лист № __ Раздела <b>3.2</b>	Всего листов раздела <b>3.2</b> : __	Всего разделов: __	Всего листов выписки: __
<b>11.11.2022 № 99/2022/504966956</b>			
Кадастровый номер:		<b>47:14:0000000:39110</b>	

Сведения о характерных точках границы земельного участка				
Система координат: Местная 167				
Зона №				
Номер точки	Координаты		Описание закрепления на местности	Средняя квадратическая погрешность определения координат характерных точек границ земельного участка, м
	X	Y		
1	2	3	4	5
5281	416531.82	2179347.18	данные отсутствуют	данные отсутствуют
5282	416525.72	2179348.38	данные отсутствуют	данные отсутствуют
5283	416516.47	2179353.39	данные отсутствуют	данные отсутствуют
5284	416538.35	2179375.6	данные отсутствуют	данные отсутствуют
5285	416562.95	2179400.96	данные отсутствуют	данные отсутствуют
5286	416579.83	2179421.32	данные отсутствуют	данные отсутствуют
5287	416606.72	2179456.27	данные отсутствуют	данные отсутствуют
5288	416622.32	2179455.66	данные отсутствуют	данные отсутствуют
5289	416645.61	2179452.08	данные отсутствуют	данные отсутствуют
5290	416669.26	2179445.3	данные отсутствуют	данные отсутствуют
5291	416684.76	2179439.15	данные отсутствуют	данные отсутствуют
5292	416691.91	2179434.66	данные отсутствуют	данные отсутствуют
5293	416697.05	2179426.87	данные отсутствуют	данные отсутствуют
5294	416701.91	2179419.44	данные отсутствуют	данные отсутствуют
5295	416707.13	2179414.3	данные отсутствуют	данные отсутствуют

Государственный регистратор		ФГИС ЕГРН
полное наименование должности	подпись	инициалы, фамилия

М.П.

<b>Земельный участок</b>			
(вид объекта недвижимости)			
Лист № __ Раздела <b>3.2</b>	Всего листов раздела <b>3.2</b> : __	Всего разделов: __	Всего листов выписки: __
<b>11.11.2022 № 99/2022/504966956</b>			
Кадастровый номер:		<b>47:14:0000000:39110</b>	

Сведения о характерных точках границы земельного участка				
Система координат: Местная 167				
Зона №				
Номер точки	Координаты		Описание закрепления на местности	Средняя квадратическая погрешность определения координат характерных точек границ земельного участка, м
	X	Y		
1	2	3	4	5
5296	416711.99	2179412.01	данные отсутствуют	данные отсутствуют
5297	416712.95	2179411.97	данные отсутствуют	данные отсутствуют
5298	416723.87	2179416.82	данные отсутствуют	данные отсутствуют
5299	416724.8	2179417.23	данные отсутствуют	данные отсутствуют
5300	416751.73	2179420.83	данные отсутствуют	данные отсутствуют
5301	416781.86	2179424.86	данные отсутствуют	данные отсутствуют
5302	416804.85	2179427.93	данные отсутствуют	данные отсутствуют
5303	416804.95	2179435.56	данные отсутствуют	данные отсутствуют
5304	416805.28	2179459.48	данные отсутствуют	данные отсутствуют
5305	416812.69	2179468.96	данные отсутствуют	данные отсутствуют
5306	416834.09	2179496.32	данные отсутствуют	данные отсутствуют
5307	416849.06	2179515.47	данные отсутствуют	данные отсутствуют
5308	416857.85	2179520.96	данные отсутствуют	данные отсутствуют
5309	416882.49	2179536.36	данные отсутствуют	данные отсутствуют
5310	416883.61	2179536.69	данные отсутствуют	данные отсутствуют

Государственный регистратор		ФГИС ЕГРН
полное наименование должности	подпись	инициалы, фамилия

М.П.

<b>Земельный участок</b>			
(вид объекта недвижимости)			
Лист № __ Раздела <b>3.2</b>	Всего листов раздела <b>3.2</b> : __	Всего разделов: __	Всего листов выписки: __
<b>11.11.2022 № 99/2022/504966956</b>			
Кадастровый номер:		<b>47:14:0000000:39110</b>	

Сведения о характерных точках границы земельного участка				
Система координат: Местная 167				
Зона №				
Номер точки	Координаты		Описание закрепления на местности	Средняя квадратическая погрешность определения координат характерных точек границ земельного участка, м
	X	Y		
1	2	3	4	5
5311	416910.58	2179544.67	данные отсутствуют	данные отсутствуют
5312	416930.07	2179550.44	данные отсутствуют	данные отсутствуют
5313	416962.1	2179546.24	данные отсутствуют	данные отсутствуют
5314	416975.32	2179524.07	данные отсутствуют	данные отсутствуют
5315	416976.95	2179490.17	данные отсутствуют	данные отсутствуют
5316	416978.11	2179465.87	данные отсутствуют	данные отсутствуют
5317	416979.51	2179462.63	данные отсутствуют	данные отсутствуют
5318	416989.24	2179440.1	данные отсутствуют	данные отсутствуют
5319	416999.78	2179415.69	данные отсутствуют	данные отсутствуют
5320	417006.71	2179399.65	данные отсутствуют	данные отсутствуют
5321	417004.54	2179383.72	данные отсутствуют	данные отсутствуют
5322	417001.19	2179359.06	данные отсутствуют	данные отсутствуют
5323	416997.93	2179335.1	данные отсутствуют	данные отсутствуют
5324	417013.78	2179316.92	данные отсутствуют	данные отсутствуют
5325	417025.65	2179303.31	данные отсутствуют	данные отсутствуют

Государственный регистратор		ФГИС ЕГРН
полное наименование должности	подпись	инициалы, фамилия

М.П.

<b>Земельный участок</b>			
(вид объекта недвижимости)			
Лист № __ Раздела <b>3.2</b>	Всего листов раздела <b>3.2</b> : __	Всего разделов: __	Всего листов выписки: __
<b>11.11.2022 № 99/2022/504966956</b>			
Кадастровый номер:		<b>47:14:0000000:39110</b>	

Сведения о характерных точках границы земельного участка				
Система координат: Местная 167				
Зона №				
Номер точки	Координаты		Описание закрепления на местности	Средняя квадратическая погрешность определения координат характерных точек границ земельного участка, м
	X	Y		
1	2	3	4	5
5326	417027.4	2179297.12	данные отсутствуют	данные отсутствуют
5327	417032.16	2179280.25	данные отсутствуют	данные отсутствуют
5328	417031.69	2179267.61	данные отсутствуют	данные отсутствуют
5329	417031.1	2179251.88	данные отсутствуют	данные отсутствуют
5330	417029.85	2179239.73	данные отсутствуют	данные отсутствуют
5331	417027.34	2179215.41	данные отсутствуют	данные отсутствуют
5332	417027.04	2179212.47	данные отсутствуют	данные отсутствуют
5333	417024.46	2179187.44	данные отсутствуют	данные отсутствуют
5334	417023.46	2179177.71	данные отсутствуют	данные отсутствуют
5335	417010.24	2179151.59	данные отсутствуют	данные отсутствуют
5336	416990.35	2179134.19	данные отсутствуют	данные отсутствуют
5337	416970.96	2179117.24	данные отсутствуют	данные отсутствуют
5338	416967.11	2179113.87	данные отсутствуют	данные отсутствуют
5339	416955.01	2179103.8	данные отсутствуют	данные отсутствуют
5340	416951.67	2179099.62	данные отсутствуют	данные отсутствуют

Государственный регистратор		ФГИС ЕГРН
полное наименование должности	подпись	инициалы, фамилия

М.П.

<b>Земельный участок</b>			
(вид объекта недвижимости)			
Лист № __ Раздела <b>3.2</b>	Всего листов раздела <b>3.2</b> : __	Всего разделов: __	Всего листов выписки: __
<b>11.11.2022 № 99/2022/504966956</b>			
Кадастровый номер:		<b>47:14:0000000:39110</b>	

Сведения о характерных точках границы земельного участка				
Система координат: Местная 167				
Зона №				
Номер точки	Координаты		Описание закрепления на местности	Средняя квадратическая погрешность определения координат характерных точек границ земельного участка, м
	X	Y		
1	2	3	4	5
5341	416941.66	2179087.1	данные отсутствуют	данные отсутствуют
5342	416936.98	2179074.23	данные отсутствуют	данные отсутствуют
5343	416937.87	2179061.54	данные отсутствуют	данные отсутствуют
5344	416946.46	2179038.47	данные отсутствуют	данные отсутствуют
5345	416949.15	2179023.22	данные отсутствуют	данные отсутствуют
5346	416952.74	2179010.02	данные отсутствуют	данные отсутствуют
5347	416957.74	2178993.36	данные отсутствуют	данные отсутствуют
5348	416965.43	2178974.39	данные отсутствуют	данные отсутствуют
5349	416970.04	2178963.5	данные отсутствуют	данные отсутствуют
5350	416971.33	2178952.22	данные отсутствуют	данные отсутствуют
5351	416972.74	2178933.25	данные отсутствуют	данные отсутствуют
5352	416971.84	2178913.77	данные отсутствуют	данные отсутствуют
5353	416968.12	2178901.59	данные отсутствуют	данные отсутствуют
5354	416962.74	2178891.08	данные отсутствуют	данные отсутствуют
5355	416955.05	2178883.52	данные отсутствуют	данные отсутствуют

Государственный регистратор		ФГИС ЕГРН
полное наименование должности	подпись	инициалы, фамилия

М.П.

<b>Земельный участок</b>			
(вид объекта недвижимости)			
Лист № __ Раздела <b>3.2</b>	Всего листов раздела <b>3.2</b> : __	Всего разделов: __	Всего листов выписки: __
<b>11.11.2022 № 99/2022/504966956</b>			
Кадастровый номер:		<b>47:14:0000000:39110</b>	

Сведения о характерных точках границы земельного участка				
Система координат: Местная 167				
Зона №				
Номер точки	Координаты		Описание закрепления на местности	Средняя квадратическая погрешность определения координат характерных точек границ земельного участка, м
	X	Y		
1	2	3	4	5
5356	416942.36	2178873.91	данные отсутствуют	данные отсутствуют
5357	416921.21	2178865.32	данные отсутствуют	данные отсутствуют
5358	416897.37	2178865.19	данные отсутствуют	данные отсутствуют
5359	416890.1	2178869.26	данные отсутствуют	данные отсутствуют
5360	416853.53	2178889.72	данные отсутствуют	данные отсутствуют
5361	416852.45	2178890.33	данные отсутствуют	данные отсутствуют
5362	416834.14	2178914.96	данные отсутствуют	данные отсутствуют
5363	416818.72	2178935.72	данные отсутствуют	данные отсутствуют
5364	416814.71	2178941.11	данные отсутствуют	данные отсутствуют
5365	416811.45	2178948.85	данные отсутствуют	данные отсутствуют
5366	416791.38	2178940.43	данные отсутствуют	данные отсутствуют
5367	416808.55	2178890.7	данные отсутствуют	данные отсутствуют
5368	416831.62	2178823.28	данные отсутствуют	данные отсутствуют
5369	416855.08	2178755.1	данные отсутствуют	данные отсутствуют
5370	416865.08	2178732.03	данные отсутствуют	данные отсутствуют

Государственный регистратор		ФГИС ЕГРН
полное наименование должности	подпись	инициалы, фамилия

М.П.



<b>Земельный участок</b>			
(вид объекта недвижимости)			
Лист № __ Раздела <b>3.2</b>	Всего листов раздела <b>3.2</b> : __	Всего разделов: __	Всего листов выписки: __
<b>11.11.2022 № 99/2022/504966956</b>			
Кадастровый номер:		<b>47:14:0000000:39110</b>	

Сведения о характерных точках границы земельного участка				
Система координат: Местная 167				
Зона №				
Номер точки	Координаты		Описание закрепления на местности	Средняя квадратическая погрешность определения координат характерных точек границ земельного участка, м
	X	Y		
1	2	3	4	5
5371	416869.56	2178711.65	данные отсутствуют	данные отсутствуют
5372	416878.15	2178671.92	данные отсутствуют	данные отсутствуют
5373	416900.83	2178607.71	данные отсутствуют	данные отсутствуют
5374	416937.17	2178502.83	данные отсутствуют	данные отсутствуют
5375	416948.51	2178538.7	данные отсутствуют	данные отсутствуют
5376	417101.62	2179021.27	данные отсутствуют	данные отсутствуют
5377	417100.29	2179028.52	данные отсутствуют	данные отсутствуют
5378	417098.66	2179043.46	данные отсутствуют	данные отсутствуют
5379	417102.31	2179057.77	данные отсутствуют	данные отсутствуют
5380	417110.04	2179078.5	данные отсутствуют	данные отсутствуют
5381	417113.11	2179091.78	данные отсутствуют	данные отсутствуют
5382	417116.51	2179104.23	данные отсутствуют	данные отсутствуют
5383	417120.18	2179109.82	данные отсутствуют	данные отсутствуют
5384	417125.16	2179115.68	данные отсутствуют	данные отсутствуют
5385	417126.38	2179123.37	данные отсутствуют	данные отсутствуют

Государственный регистратор		ФГИС ЕГРН
полное наименование должности	подпись	инициалы, фамилия

М.П.

<b>Земельный участок</b>			
(вид объекта недвижимости)			
Лист № __ Раздела <b>3.2</b>	Всего листов раздела <b>3.2</b> : __	Всего разделов: __	Всего листов выписки: __
<b>11.11.2022 № 99/2022/504966956</b>			
Кадастровый номер:		<b>47:14:0000000:39110</b>	

Сведения о характерных точках границы земельного участка				
Система координат: Местная 167				
Зона №				
Номер точки	Координаты		Описание закрепления на местности	Средняя квадратическая погрешность определения координат характерных точек границ земельного участка, м
	X	Y		
1	2	3	4	5
5386	417124.55	2179130.1	данные отсутствуют	данные отсутствуют
5387	417118.08	2179140.58	данные отсутствуют	данные отсутствуют
5388	417116.16	2179145.83	данные отсутствуют	данные отсутствуют
5389	417115.89	2179153.52	данные отсутствуют	данные отсутствуют
5390	417118.69	2179180.34	данные отсутствуют	данные отсутствуют
5391	417118.08	2179195.81	данные отсутствуют	данные отсутствуют
5392	417112.84	2179216.17	данные отсутствуют	данные отсутствуют
5393	417104.18	2179234.61	данные отсутствуют	данные отсутствуют
5394	417099.82	2179252.52	данные отсутствуют	данные отсутствуют
5395	417091.25	2179271.92	данные отсутствуют	данные отсутствуют
5396	417087.49	2179284.59	данные отсутствуют	данные отсутствуют
5397	417086.62	2179296.3	данные отсутствуют	данные отсутствуют
5398	417088.11	2179301.55	данные отсутствуют	данные отсутствуют
5399	417092.74	2179303.38	данные отсутствуют	данные отсутствуют
5400	417099.55	2179302.42	данные отсутствуют	данные отсутствуют

Государственный регистратор		ФГИС ЕГРН
полное наименование должности	подпись	инициалы, фамилия

М.П.

<b>Земельный участок</b>			
(вид объекта недвижимости)			
Лист № __ Раздела <b>3.2</b>	Всего листов раздела <b>3.2</b> : __	Всего разделов: __	Всего листов выписки: __
<b>11.11.2022 № 99/2022/504966956</b>			
Кадастровый номер:		<b>47:14:0000000:39110</b>	

Сведения о характерных точках границы земельного участка				
Система координат: Местная 167				
Зона №				
Номер точки	Координаты		Описание закрепления на местности	Средняя квадратическая погрешность определения координат характерных точек границ земельного участка, м
	X	Y		
1	2	3	4	5
5401	417106.98	2179298.14	данные отсутствуют	данные отсутствуют
5402	417114.93	2179281.8	данные отсутствуют	данные отсутствуют
5403	417122.36	2179268.25	данные отсутствуют	данные отсутствуют
5404	417125.77	2179264.84	данные отсутствуют	данные отсутствуют
5405	417130.05	2179264.5	данные отсутствуют	данные отсутствуют
5406	417134.42	2179266.42	данные отсутствуют	данные отсутствуют
5407	417138.09	2179270.35	данные отсутствуют	данные отсутствуют
5408	417139.31	2179275.33	данные отсутствуют	данные отсутствуют
5409	417138.96	2179284.59	данные отсутствуют	данные отсутствуют
5410	417134.68	2179307.4	данные отсутствуют	данные отсутствуют
5411	417133.81	2179318.5	данные отсутствуют	данные отсутствуют
5412	417135.03	2179326.45	данные отсутствуют	данные отсутствуют
5413	417138.35	2179336.06	данные отсутствуют	данные отсутствуют
5414	417138.96	2179346.55	данные отсутствуют	данные отсутствуют
5415	417133.64	2179381.76	данные отсутствуют	данные отсутствуют

Государственный регистратор		ФГИС ЕГРН
полное наименование должности	подпись	инициалы, фамилия

М.П.

<b>Земельный участок</b>			
(вид объекта недвижимости)			
Лист № __ Раздела <b>3.2</b>	Всего листов раздела <b>3.2</b> : __	Всего разделов: __	Всего листов выписки: __
<b>11.11.2022 № 99/2022/504966956</b>			
Кадастровый номер:		<b>47:14:0000000:39110</b>	

Сведения о характерных точках границы земельного участка				
Система координат: Местная 167				
Зона №				
Номер точки	Координаты		Описание закрепления на местности	Средняя квадратическая погрешность определения координат характерных точек границ земельного участка, м
	X	Y		
1	2	3	4	5
5416	417118.31	2179477.88	данные отсутствуют	данные отсутствуют
5417	417096.12	2179574.06	данные отсутствуют	данные отсутствуют
5418	417067.23	2179677.38	данные отсутствуют	данные отсутствуют
5419	411474.22	2168963.04	данные отсутствуют	данные отсутствуют
5420	411464.95	2168958.41	данные отсутствуют	данные отсутствуют
5421	411444.66	2168942.75	данные отсутствуют	данные отсутствуют
5422	411432.96	2168927.96	данные отсутствуют	данные отсутствуют
5423	411416.64	2168900.83	данные отсутствуют	данные отсутствуют
5424	411393.25	2168852.51	данные отсутствуют	данные отсутствуют
5425	411420.39	2168791.83	данные отсутствуют	данные отсутствуют
5426	411417.3	2168712.41	данные отсутствуют	данные отсутствуют
5427	411537.32	2168573.85	данные отсутствуют	данные отсутствуют
5428	411609.94	2168499.92	данные отсутствуют	данные отсутствуют
5429	411640.5	2168538.84	данные отсутствуют	данные отсутствуют
5430	411681.19	2168589.29	данные отсутствуют	данные отсутствуют

Государственный регистратор		ФГИС ЕГРН
полное наименование должности	подпись	инициалы, фамилия

М.П.

<b>Земельный участок</b>			
(вид объекта недвижимости)			
Лист № __ Раздела <b>3.2</b>	Всего листов раздела <b>3.2</b> : __	Всего разделов: __	Всего листов выписки: __
<b>11.11.2022 № 99/2022/504966956</b>			
Кадастровый номер:		<b>47:14:0000000:39110</b>	

Сведения о характерных точках границы земельного участка				
Система координат: Местная 167				
Зона №				
Номер точки	Координаты		Описание закрепления на местности	Средняя квадратическая погрешность определения координат характерных точек границ земельного участка, м
	X	Y		
1	2	3	4	5
5431	411724.46	2168632.39	данные отсутствуют	данные отсутствуют
5432	411750.95	2168672.86	данные отсутствуют	данные отсутствуют
5433	411759.77	2168726.94	данные отсутствуют	данные отсутствуют
5434	411759.29	2168800.92	данные отсутствуют	данные отсутствуют
5435	411754.54	2168862.58	данные отсутствуют	данные отсутствуют
5436	411724.86	2168863.54	данные отсутствуют	данные отсутствуют
5437	411692.21	2168855.6	данные отсутствуют	данные отсутствуют
5438	411682.06	2168848.76	данные отсутствуют	данные отсутствуют
5439	411677.42	2168842.36	данные отсутствуют	данные отсутствуют
5440	411674.34	2168826.03	данные отсутствуют	данные отсутствуют
5441	411668.82	2168808.16	данные отсутствуют	данные отсутствуют
5442	411661.76	2168799.56	данные отсутствуют	данные отсутствуют
5443	411657.33	2168795.87	данные отсутствуют	данные отсутствуют
5444	411577.58	2168806.1	данные отсутствуют	данные отсутствуют
5445	411586.74	2168891.58	данные отсутствуют	данные отсутствуют

Государственный регистратор		ФГИС ЕГРН
полное наименование должности	подпись	инициалы, фамилия

М.П.

<b>Земельный участок</b>			
(вид объекта недвижимости)			
Лист № __ Раздела <b>3.2</b>	Всего листов раздела <b>3.2</b> : __	Всего разделов: __	Всего листов выписки: __
<b>11.11.2022 № 99/2022/504966956</b>			
Кадастровый номер:		<b>47:14:0000000:39110</b>	

Сведения о характерных точках границы земельного участка				
Система координат: Местная 167				
Зона №				
Номер точки	Координаты		Описание закрепления на местности	Средняя квадратическая погрешность определения координат характерных точек границ земельного участка, м
	X	Y		
1	2	3	4	5
5446	411571.52	2168920.24	данные отсутствуют	данные отсутствуют
5447	411554.31	2168942.08	данные отсутствуют	данные отсутствуют
5448	411541.07	2168945.83	данные отсутствуют	данные отсутствуют
5449	411508.42	2168957.53	данные отсутствуют	данные отсутствуют
5450	411675.25	2168736.79	данные отсутствуют	данные отсутствуют
5451	411680.25	2168736.79	данные отсутствуют	данные отсутствуют
5452	411680.25	2168731.79	данные отсутствуют	данные отсутствуют
5453	411675.25	2168731.79	данные отсутствуют	данные отсутствуют
5454	416101.22	2182912.06	данные отсутствуют	данные отсутствуют
5455	416026.63	2182848.83	данные отсутствуют	данные отсутствуют
5456	416015.39	2182839.31	данные отсутствуют	данные отсутствуют
5457	415936.91	2182773.99	данные отсутствуют	данные отсутствуют
5458	415914.56	2182751.22	данные отсутствуют	данные отсутствуют
5459	415840.43	2182675.67	данные отсутствуют	данные отсутствуют
5460	415834.17	2182667.1	данные отсутствуют	данные отсутствуют

Государственный регистратор		ФГИС ЕГРН
полное наименование должности	подпись	инициалы, фамилия

М.П.

<b>Земельный участок</b>			
(вид объекта недвижимости)			
Лист № <u>    </u> Раздела <b>3.2</b>	Всего листов раздела <b>3.2</b> : <u>    </u>	Всего разделов: <u>    </u>	Всего листов выписки: <u>    </u>
<b>11.11.2022 № 99/2022/504966956</b>			
Кадастровый номер:		<b>47:14:0000000:39110</b>	

Сведения о характерных точках границы земельного участка				
Система координат: Местная 167				
Зона №				
Номер точки	Координаты		Описание закрепления на местности	Средняя квадратическая погрешность определения координат характерных точек границ земельного участка, м
	X	Y		
1	2	3	4	5
5461	415806.84	2182629.63	данные отсутствуют	данные отсутствуют
5462	415779.54	2182621.64	данные отсутствуют	данные отсутствуют
5463	415770.05	2182615.68	данные отсутствуют	данные отсутствуют
5464	415767.07	2182609.99	данные отсутствуют	данные отсутствуют
5465	415766.94	2182609.7	данные отсутствуют	данные отсутствуют
5466	415778.96	2182591.44	данные отсутствуют	данные отсутствуют
5467	415779.97	2182583.69	данные отсутствуют	данные отсутствуют
5468	415778.45	2182576.66	данные отсутствуют	данные отсутствуют
5469	415772.76	2182565.01	данные отсутствуют	данные отсутствуют
5470	415759.49	2182547.94	данные отсутствуют	данные отсутствуют
5471	415743.23	2182543.06	данные отсутствуют	данные отсутствуют
5472	415726.97	2182536.56	данные отсутствуют	данные отсутствуют
5473	415723.18	2182528.7	данные отсутствуют	данные отсутствуют
5474	415725.89	2182515.43	данные отсутствуют	данные отсутствуют
5475	415728.27	2182511.59	данные отсутствуют	данные отсутствуют

Государственный регистратор		ФГИС ЕГРН
полное наименование должности	подпись	инициалы, фамилия

М.П.

<b>Земельный участок</b>			
(вид объекта недвижимости)			
Лист № __ Раздела <b>3.2</b>	Всего листов раздела <b>3.2</b> : __	Всего разделов: __	Всего листов выписки: __
<b>11.11.2022 № 99/2022/504966956</b>			
Кадастровый номер:		<b>47:14:0000000:39110</b>	

Сведения о характерных точках границы земельного участка				
Система координат: Местная 167				
Зона №				
Номер точки	Координаты		Описание закрепления на местности	Средняя квадратическая погрешность определения координат характерных точек границ земельного участка, м
	X	Y		
1	2	3	4	5
5476	415830.2	2182476.21	данные отсутствуют	данные отсутствуют
5477	415829.46	2182467.1	данные отсутствуют	данные отсутствуют
5478	415813.61	2182467.06	данные отсутствуют	данные отсутствуют
5479	415819.64	2182463.94	данные отсутствуют	данные отсутствуют
5480	415822.51	2182458.85	данные отсутствуют	данные отсутствуют
5481	415937.28	2182464.22	данные отсутствуют	данные отсутствуют
5482	416048.69	2182471.57	данные отсутствуют	данные отсутствуют
5483	416053.74	2182476.14	данные отсутствуют	данные отсутствуют
5484	416061.6	2182492.39	данные отсутствуют	данные отсутствуют
5485	416087.34	2182519.22	данные отсутствуют	данные отсутствуют
5486	416127.04	2182546.4	данные отсутствуют	данные отсутствуют
5487	416163.14	2182574.56	данные отсутствуют	данные отсутствуют
5488	416171.64	2182585.98	данные отсутствуют	данные отсутствуют
5489	416165.28	2182664.8	данные отсутствуют	данные отсутствуют
5490	416164.48	2182680.46	данные отсутствуют	данные отсутствуют

Государственный регистратор		ФГИС ЕГРН
полное наименование должности	подпись	инициалы, фамилия

М.П.



<b>Земельный участок</b>			
(вид объекта недвижимости)			
Лист № __ Раздела <b>3.2</b>	Всего листов раздела <b>3.2</b> : __	Всего разделов: __	Всего листов выписки: __
<b>11.11.2022 № 99/2022/504966956</b>			
Кадастровый номер:		<b>47:14:0000000:39110</b>	

Сведения о характерных точках границы земельного участка				
Система координат: Местная 167				
Зона №				
Номер точки	Координаты		Описание закрепления на местности	Средняя квадратическая погрешность определения координат характерных точек границ земельного участка, м
	X	Y		
1	2	3	4	5
5491	416154.77	2182802.99	данные отсутствуют	данные отсутствуют
5492	416150.38	2182858.58	данные отсутствуют	данные отсутствуют
5493	416121.37	2182905.06	данные отсутствуют	данные отсутствуют
5494	414595.8	2181248.36	данные отсутствуют	данные отсутствуют
5495	414539.6	2181225.82	данные отсутствуют	данные отсутствуют
5496	414492.54	2181213.73	данные отсутствуют	данные отсутствуют
5497	414401	2181182.43	данные отсутствуют	данные отсутствуют
5498	414378.34	2181175.52	данные отсутствуют	данные отсутствуют
5499	414370.56	2181164.94	данные отсутствуют	данные отсутствуют
5500	414366.89	2181152.85	данные отсутствуют	данные отсутствуют
5501	414366.89	2181141.41	данные отсутствуют	данные отсутствуют
5502	414368.4	2181132.99	данные отсутствуют	данные отсутствуют
5503	414375.96	2181112.48	данные отсутствуют	данные отсутствуют
5504	414390.42	2181074.27	данные отсутствуют	данные отсутствуют
5505	414405.75	2181030.88	данные отсутствуют	данные отсутствуют

Государственный регистратор		ФГИС ЕГРН
полное наименование должности	подпись	инициалы, фамилия

М.П.

<b>Земельный участок</b>			
(вид объекта недвижимости)			
Лист № __ Раздела <b>3.2</b>	Всего листов раздела <b>3.2</b> : __	Всего разделов: __	Всего листов выписки: __
<b>11.11.2022 № 99/2022/504966956</b>			
Кадастровый номер:		<b>47:14:0000000:39110</b>	

Сведения о характерных точках границы земельного участка				
Система координат: Местная 167				
Зона №				
Номер точки	Координаты		Описание закрепления на местности	Средняя квадратическая погрешность определения координат характерных точек границ земельного участка, м
	X	Y		
1	2	3	4	5
5506	414418.7	2180991.37	данные отсутствуют	данные отсутствуют
5507	414422.37	2180967.63	данные отсутствуют	данные отсутствуют
5508	414423.89	2180938.7	данные отсутствуют	данные отсутствуют
5509	414422.37	2180925.75	данные отсутствуют	данные отсутствуют
5510	414422.37	2180921.21	данные отсутствуют	данные отсутствуют
5511	414426.91	2180919.7	данные отсутствуют	данные отсутствуют
5512	414442.24	2180925.1	данные отсутствуют	данные отсутствуют
5513	414452.17	2180926.61	данные отсутствуют	данные отсутствуют
5514	414461.23	2180926.61	данные отсутствуют	данные отсутствуют
5515	414468.14	2180922.08	данные отсутствуют	данные отсутствуют
5516	414476.56	2180902.22	данные отсутствуют	данные отсутствуют
5517	414484.76	2180873.94	данные отсутствуют	данные отсутствуют
5518	414492.54	2180851.27	данные отсутствуют	данные отсутствуют
5519	414503.11	2180830.54	данные отсутствуют	данные отсутствуют
5520	414512.18	2180810.04	данные отсутствуют	данные отсутствуют

Государственный регистратор		ФГИС ЕГРН
полное наименование должности	подпись	инициалы, фамилия

М.П.

<b>Земельный участок</b>			
(вид объекта недвижимости)			
Лист № <u>    </u> Раздела <b>3.2</b>	Всего листов раздела <b>3.2</b> : <u>    </u>	Всего разделов: <u>    </u>	Всего листов выписки: <u>    </u>
<b>11.11.2022 № 99/2022/504966956</b>			
Кадастровый номер:		<b>47:14:0000000:39110</b>	

Сведения о характерных точках границы земельного участка				
Система координат: Местная 167				
Зона №				
Номер точки	Координаты		Описание закрепления на местности	Средняя квадратическая погрешность определения координат характерных точек границ земельного участка, м
	X	Y		
1	2	3	4	5
5521	414520.6	2180790.17	данные отсутствуют	данные отсутствуют
5522	414527.51	2180777.22	данные отсутствуют	данные отсутствуют
5523	414536.58	2180753.69	данные отсутствуют	данные отсутствуют
5524	414548.02	2180733.18	данные отсутствуют	данные отсутствуют
5525	414557.95	2180726.27	данные отсутствуют	данные отсутствуют
5526	414562.48	2180726.27	данные отсутствуют	данные отсутствуют
5527	414568.74	2180729.3	данные отсутствуют	данные отсутствуют
5528	414570.33	2180737.69	данные отсутствуют	данные отсутствуют
5529	414545.65	2180975.69	данные отсутствуют	данные отсутствуют
5530	414510.19	2180983.69	данные отсутствуют	данные отсутствуют
5531	414492.01	2181127.9	данные отсутствуют	данные отсутствуют
5532	414526.9	2181153.68	данные отсутствуют	данные отсутствуют
5533	414552.11	2181167.84	данные отсутствуют	данные отсутствуют
5534	414590.85	2181181.18	данные отсутствуют	данные отсутствуют
5535	414598.13	2181186.57	данные отсутствуют	данные отсутствуют

Государственный регистратор		ФГИС ЕГРН
полное наименование должности	подпись	инициалы, фамилия

М.П.

<b>Земельный участок</b>			
(вид объекта недвижимости)			
Лист № __ Раздела <b>3.2</b>	Всего листов раздела <b>3.2</b> : __	Всего разделов: __	Всего листов выписки: __
<b>11.11.2022 № 99/2022/504966956</b>			
Кадастровый номер:		<b>47:14:0000000:39110</b>	

Сведения о характерных точках границы земельного участка				
Система координат: Местная 167				
Зона №				
Номер точки	Координаты		Описание закрепления на местности	Средняя квадратическая погрешность определения координат характерных точек границ земельного участка, м
	X	Y		
1	2	3	4	5
5536	414601.97	2181200.01	данные отсутствуют	данные отсутствуют
5537	412082.52	2163844.17	данные отсутствуют	данные отсутствуют
5538	412050.92	2163839.19	данные отсутствуют	данные отсутствуют
5539	411999.75	2163835.99	данные отсутствуют	данные отсутствуют
5540	411955.74	2163835.38	данные отсутствуют	данные отсутствуют
5541	411903.66	2163833.86	данные отсутствуют	данные отсутствуют
5542	411864.37	2163836.45	данные отсутствуют	данные отсутствуют
5543	411835.89	2163839.64	данные отсутствуют	данные отсутствуют
5544	411798.8	2163843.51	данные отсутствуют	данные отсутствуют
5545	411304.48	2163547.23	данные отсутствуют	данные отсутствуют
5546	411376.19	2163344.09	данные отсутствуют	данные отсутствуют
5547	411516.33	2163356.21	данные отсутствуют	данные отсутствуют
5548	411570	2163376.44	данные отсутствуют	данные отсутствуют
5549	411613.98	2163398.59	данные отсутствуют	данные отсутствуют
5550	411642.73	2163408.4	данные отсутствуют	данные отсутствуют

Государственный регистратор		ФГИС ЕГРН
полное наименование должности	подпись	инициалы, фамилия

М.П.

<b>Земельный участок</b>			
(вид объекта недвижимости)			
Лист № __ Раздела <b>3.2</b>	Всего листов раздела <b>3.2</b> : __	Всего разделов: __	Всего листов выписки: __
<b>11.11.2022 № 99/2022/504966956</b>			
Кадастровый номер:		<b>47:14:0000000:39110</b>	

Сведения о характерных точках границы земельного участка				
Система координат: Местная 167				
Зона №				
Номер точки	Координаты		Описание закрепления на местности	Средняя квадратическая погрешность определения координат характерных точек границ земельного участка, м
	X	Y		
1	2	3	4	5
5551	411646.67	2163412.12	данные отсутствуют	данные отсутствуют
5552	411647.96	2163418.61	данные отсутствуют	данные отсутствуют
5553	411647.7	2163424.46	данные отсутствуют	данные отсутствуют
5554	411645.27	2163430.25	данные отсутствуют	данные отсутствуют
5555	411641.98	2163434.22	данные отсутствуют	данные отсутствуют
5556	411636.14	2163437.44	данные отсутствуют	данные отсутствуют
5557	411631.23	2163437.42	данные отсутствуют	данные отсутствуют
5558	411615.88	2163439.89	данные отсутствуют	данные отсутствуют
5559	411610.84	2163442.79	данные отсутствуют	данные отсутствуют
5560	411605.67	2163448.61	данные отсутствуют	данные отсутствуют
5561	411605.18	2163454.86	данные отсутствуют	данные отсутствуют
5562	411605.77	2163459.38	данные отсутствуют	данные отсутствуют
5563	411609.18	2163462.06	данные отсутствуют	данные отсутствуют
5564	411617.33	2163463.8	данные отсутствуют	данные отсутствуют
5565	411626.76	2163462.86	данные отсутствуют	данные отсутствуют

Государственный регистратор		ФГИС ЕГРН
полное наименование должности	подпись	инициалы, фамилия

М.П.

<b>Земельный участок</b>			
(вид объекта недвижимости)			
Лист № __ Раздела <b>3.2</b>	Всего листов раздела <b>3.2</b> : __	Всего разделов: __	Всего листов выписки: __
<b>11.11.2022 № 99/2022/504966956</b>			
Кадастровый номер:		<b>47:14:0000000:39110</b>	

Сведения о характерных точках границы земельного участка				
Система координат: Местная 167				
Зона №				
Номер точки	Координаты		Описание закрепления на местности	Средняя квадратическая погрешность определения координат характерных точек границ земельного участка, м
	X	Y		
1	2	3	4	5
5566	411632.44	2163463.12	данные отсутствуют	данные отсутствуют
5567	411635.61	2163466.58	данные отсутствуют	данные отсутствуют
5568	411635.74	2163471.91	данные отсутствуют	данные отсутствуют
5569	411633.6	2163480.79	данные отсутствуют	данные отсутствуют
5570	411633.97	2163485.34	данные отсутствуют	данные отсутствуют
5571	411637.24	2163486.45	данные отсутствуют	данные отсутствуют
5572	411641.89	2163487.65	данные отсутствуют	данные отсутствуют
5573	411651.52	2163490.39	данные отсутствуют	данные отсутствуют
5574	411656.98	2163496.75	данные отсутствуют	данные отсутствуют
5575	411663.02	2163507.68	данные отсутствуют	данные отсутствуют
5576	411668.16	2163513.72	данные отсутствуют	данные отсутствуют
5577	411677.37	2163517.47	данные отсутствуют	данные отсутствуют
5578	411685.12	2163516.33	данные отсутствуют	данные отсутствуют
5579	411697.85	2163509.96	данные отсутствуют	данные отсутствуют
5580	411699.92	2163501.01	данные отсутствуют	данные отсутствуют

Государственный регистратор		ФГИС ЕГРН
полное наименование должности	подпись	инициалы, фамилия

М.П.

<b>Земельный участок</b>			
(вид объекта недвижимости)			
Лист № __ Раздела <b>3.2</b>	Всего листов раздела <b>3.2</b> : __	Всего разделов: __	Всего листов выписки: __
<b>11.11.2022 № 99/2022/504966956</b>			
Кадастровый номер:		<b>47:14:0000000:39110</b>	

Сведения о характерных точках границы земельного участка				
Система координат: Местная 167				
Зона №				
Номер точки	Координаты		Описание закрепления на местности	Средняя квадратическая погрешность определения координат характерных точек границ земельного участка, м
	X	Y		
1	2	3	4	5
5581	411706.77	2163493.83	данные отсутствуют	данные отсутствуют
5582	411710.85	2163485.76	данные отсутствуют	данные отсутствуют
5583	411710.85	2163476.62	данные отсутствуют	данные отсутствуют
5584	411709.95	2163466.83	данные отсутствуют	данные отсутствуют
5585	411707.34	2163457.86	данные отсутствуют	данные отсутствуют
5586	411707.67	2163452.15	данные отсутствуют	данные отсутствуют
5587	411711.09	2163447.26	данные отсутствуют	данные отсутствуют
5588	411717.45	2163444.32	данные отсутствуют	данные отсутствуют
5589	411722.35	2163446.93	данные отсутствуют	данные отсутствуют
5590	411729.28	2163455.58	данные отсутствуют	данные отсутствуют
5591	411758.32	2163497.01	данные отсутствуют	данные отсутствуют
5592	411787.96	2163533.79	данные отсутствуют	данные отсутствуют
5593	411807.99	2163558.15	данные отсутствуют	данные отсутствуют
5594	411830.31	2163590.08	данные отсутствуют	данные отсутствуют
5595	411845.23	2163605.76	данные отсутствуют	данные отсутствуют

Государственный регистратор		ФГИС ЕГРН
полное наименование должности	подпись	инициалы, фамилия

М.П.

<b>Земельный участок</b>			
(вид объекта недвижимости)			
Лист № __ Раздела <b>3.2</b>	Всего листов раздела <b>3.2</b> : __	Всего разделов: __	Всего листов выписки: __
<b>11.11.2022 № 99/2022/504966956</b>			
Кадастровый номер:		<b>47:14:0000000:39110</b>	

Сведения о характерных точках границы земельного участка				
Система координат: Местная 167				
Зона №				
Номер точки	Координаты		Описание закрепления на местности	Средняя квадратическая погрешность определения координат характерных точек границ земельного участка, м
	X	Y		
1	2	3	4	5
5596	411863.05	2163620.69	данные отсутствуют	данные отсутствуют
5597	411884.52	2163635.76	данные отсутствуют	данные отсутствуют
5598	411896.4	2163647.03	данные отсутствуют	данные отсутствуют
5599	411919.4	2163673.99	данные отсутствуют	данные отсутствуют
5600	411947.88	2163708.86	данные отсутствуют	данные отсутствуют
5601	411966.76	2163730.34	данные отсутствуют	данные отсутствуют
5602	411981.23	2163739.47	данные отсутствуют	данные отсутствуют
5603	411992.6	2163743.13	данные отсутствуют	данные отсутствуют
5604	412014.68	2163767.94	данные отсутствуют	данные отсутствуют
5605	411492.5	2163571.07	данные отсутствуют	данные отсутствуют
5606	411496.92	2163570.75	данные отсутствуют	данные отсутствуют
5607	411507.21	2163564.27	данные отсутствуют	данные отсутствуют
5608	411515.09	2163561.86	данные отсутствуют	данные отсутствуют
5609	411525.89	2163560.71	данные отсутствуют	данные отсутствуют
5610	411529.63	2163557.29	данные отсутствуют	данные отсутствуют

Государственный регистратор		ФГИС ЕГРН
полное наименование должности	подпись	инициалы, фамилия

М.П.



<b>Земельный участок</b>			
(вид объекта недвижимости)			
Лист № __ Раздела <b>3.2</b>	Всего листов раздела <b>3.2</b> : __	Всего разделов: __	Всего листов выписки: __
<b>11.11.2022 № 99/2022/504966956</b>			
Кадастровый номер:		<b>47:14:0000000:39110</b>	

Сведения о характерных точках границы земельного участка				
Система координат: Местная 167				
Зона №				
Номер точки	Координаты		Описание закрепления на местности	Средняя квадратическая погрешность определения координат характерных точек границ земельного участка, м
	X	Y		
1	2	3	4	5
5611	411531.03	2163553.62	данные отсутствуют	данные отсутствуют
5612	411531.13	2163548.59	данные отсутствуют	данные отсутствуют
5613	411531.51	2163540.02	данные отсутствуют	данные отсутствуют
5614	411533.11	2163530.15	данные отсутствуют	данные отсутствуют
5615	411539.44	2163522.09	данные отсутствуют	данные отсутствуют
5616	411556.07	2163513.79	данные отсутствуют	данные отсутствуют
5617	411560.59	2163508.86	данные отсутствуют	данные отсутствуют
5618	411562.6	2163504.07	данные отсутствуют	данные отсутствуют
5619	411562.71	2163498.72	данные отсутствуют	данные отсутствуют
5620	411560.64	2163494.33	данные отсутствуют	данные отсутствуют
5621	411548.71	2163487.15	данные отсутствуют	данные отсутствуют
5622	411543.81	2163482.63	данные отсутствуют	данные отсутствуют
5623	411540.68	2163475.24	данные отсутствуют	данные отсутствуют
5624	411540.31	2163469.96	данные отсутствуют	данные отсутствуют
5625	411537.85	2163461.29	данные отсутствуют	данные отсутствуют

Государственный регистратор		ФГИС ЕГРН
полное наименование должности	подпись	инициалы, фамилия

М.П.

<b>Земельный участок</b>			
(вид объекта недвижимости)			
Лист № __ Раздела <b>3.2</b>	Всего листов раздела <b>3.2</b> : __	Всего разделов: __	Всего листов выписки: __
<b>11.11.2022 № 99/2022/504966956</b>			
Кадастровый номер:		<b>47:14:0000000:39110</b>	

Сведения о характерных точках границы земельного участка				
Система координат: Местная 167				
Зона №				
Номер точки	Координаты		Описание закрепления на местности	Средняя квадратическая погрешность определения координат характерных точек границ земельного участка, м
	X	Y		
1	2	3	4	5
5626	411531.46	2163455.38	данные отсутствуют	данные отсутствуют
5627	411523.18	2163456.97	данные отсутствуют	данные отсутствуют
5628	411512.94	2163459.24	данные отсутствуют	данные отсутствуют
5629	411503.43	2163462.95	данные отсутствуют	данные отсутствуют
5630	411495.39	2163470.31	данные отсутствуют	данные отсутствуют
5631	411490.72	2163476.69	данные отсутствуют	данные отсутствуют
5632	411490.62	2163483.88	данные отсутствуют	данные отсутствуют
5633	411495.15	2163486.82	данные отсутствуют	данные отсутствуют
5634	411505.36	2163487.29	данные отсутствуют	данные отсутствуют
5635	411510.2	2163488.62	данные отсутствуют	данные отсутствуют
5636	411511.78	2163491.14	данные отсутствуют	данные отсутствуют
5637	411506.8	2163498.72	данные отсутствуют	данные отсутствуют
5638	411499.91	2163502.32	данные отсутствуют	данные отсутствуют
5639	411496.49	2163504.86	данные отсутствуют	данные отсутствуют
5640	411492.48	2163514.07	данные отсутствуют	данные отсутствуют

Государственный регистратор		ФГИС ЕГРН
полное наименование должности	подпись	инициалы, фамилия

М.П.

<b>Земельный участок</b>			
(вид объекта недвижимости)			
Лист № __ Раздела <b>3.2</b>	Всего листов раздела <b>3.2</b> : __	Всего разделов: __	Всего листов выписки: __
<b>11.11.2022 № 99/2022/504966956</b>			
Кадастровый номер:		<b>47:14:0000000:39110</b>	

Сведения о характерных точках границы земельного участка				
Система координат: Местная 167				
Зона №				
Номер точки	Координаты		Описание закрепления на местности	Средняя квадратическая погрешность определения координат характерных точек границ земельного участка, м
	X	Y		
1	2	3	4	5
5641	411490.28	2163523.4	данные отсутствуют	данные отсутствуют
5642	411489.15	2163525.45	данные отсутствуют	данные отсутствуют
5643	411486.2	2163527.25	данные отсутствуют	данные отсутствуют
5644	411483.43	2163526.25	данные отсутствуют	данные отсутствуют
5645	411479.28	2163521.58	данные отсутствуют	данные отсутствуют
5646	411473.2	2163520.7	данные отсутствуют	данные отсутствуют
5647	411470.85	2163522.84	данные отсутствуют	данные отсутствуют
5648	411469.63	2163526.5	данные отсутствуют	данные отсутствуют
5649	411468.61	2163529.32	данные отсутствуют	данные отсутствуют
5650	411465.69	2163531.72	данные отсутствуют	данные отсутствуют
5651	411461.5	2163531.69	данные отсутствуют	данные отсутствуют
5652	411456.45	2163533.68	данные отсутствуют	данные отсутствуют
5653	411451.94	2163537.99	данные отсутствуют	данные отсутствуют
5654	411449.77	2163542.53	данные отсутствуют	данные отсутствуют
5655	411448.94	2163547.25	данные отсутствуют	данные отсутствуют

Государственный регистратор		ФГИС ЕГРН
полное наименование должности	подпись	инициалы, фамилия

М.П.

<b>Земельный участок</b>			
(вид объекта недвижимости)			
Лист № __ Раздела <b>3.2</b>	Всего листов раздела <b>3.2</b> : __	Всего разделов: __	Всего листов выписки: __
<b>11.11.2022 № 99/2022/504966956</b>			
Кадастровый номер:		<b>47:14:0000000:39110</b>	

Сведения о характерных точках границы земельного участка				
Система координат: Местная 167				
Зона №				
Номер точки	Координаты		Описание закрепления на местности	Средняя квадратическая погрешность определения координат характерных точек границ земельного участка, м
	X	Y		
1	2	3	4	5
5656	411448.89	2163551.92	данные отсутствуют	данные отсутствуют
5657	411451.87	2163555.48	данные отсутствуют	данные отсутствуют
5658	411460.97	2163556.65	данные отсутствуют	данные отсутствуют
5659	411469.83	2163557.35	данные отсутствуют	данные отсутствуют
5660	411474.18	2163560.01	данные отсутствуют	данные отсутствуют
5661	411479.16	2163565.46	данные отсутствуют	данные отсутствуют
5662	411485.28	2163570.51	данные отсутствуют	данные отсутствуют
5663	410320.61	2170609.18	данные отсутствуют	данные отсутствуют
5664	410348.3	2170719.29	данные отсутствуют	данные отсутствуют
5665	410354.22	2170746.33	данные отсутствуют	данные отсутствуют
5666	410326.94	2170748.41	данные отсутствуют	данные отсутствуют
5667	410328.23	2170760.17	данные отсутствуют	данные отсутствуют
5668	410332.59	2170788.42	данные отсутствуют	данные отсутствуют
5669	410316.02	2170825.15	данные отсутствуют	данные отсутствуют
5670	410235.67	2170891.82	данные отсутствуют	данные отсутствуют

Государственный регистратор		ФГИС ЕГРН
полное наименование должности	подпись	инициалы, фамилия

М.П.

<b>Земельный участок</b>			
(вид объекта недвижимости)			
Лист № __ Раздела <b>3.2</b>	Всего листов раздела <b>3.2</b> : __	Всего разделов: __	Всего листов выписки: __
<b>11.11.2022 № 99/2022/504966956</b>			
Кадастровый номер:		<b>47:14:0000000:39110</b>	

Сведения о характерных точках границы земельного участка				
Система координат: Местная 167				
Зона №				
Номер точки	Координаты		Описание закрепления на местности	Средняя квадратическая погрешность определения координат характерных точек границ земельного участка, м
	X	Y		
1	2	3	4	5
5671	410223.58	2170924.11	данные отсутствуют	данные отсутствуют
5672	410234.97	2170980.49	данные отсутствуют	данные отсутствуют
5673	410144.84	2171005.11	данные отсутствуют	данные отсутствуют
5674	410137.15	2170850.71	данные отсутствуют	данные отсутствуют
5675	410125.32	2170513.79	данные отсутствуют	данные отсутствуют
5676	410139.08	2170515.67	данные отсутствуют	данные отсутствуют
5677	410192.09	2170524.3	данные отсутствуют	данные отсутствуют
5678	410190.61	2170550.55	данные отсутствуют	данные отсутствуют
5679	410202.27	2170555.34	данные отсутствуют	данные отсутствуют
5680	410216.11	2170559.23	данные отсутствуют	данные отсутствуют
5681	410221.99	2170573.91	данные отсутствуют	данные отсутствуют
5682	410232.04	2170581.95	данные отсутствуют	данные отсутствуют
5683	410251.73	2170572.98	данные отсутствуют	данные отсутствуют
5684	410263.35	2170579.64	данные отсутствуют	данные отсутствуют
5685	410273.1	2170621.86	данные отсутствуют	данные отсутствуют

Государственный регистратор		ФГИС ЕГРН
полное наименование должности	подпись	инициалы, фамилия

М.П.

<b>Земельный участок</b>			
(вид объекта недвижимости)			
Лист № __ Раздела <b>3.2</b>	Всего листов раздела <b>3.2</b> : __	Всего разделов: __	Всего листов выписки: __
<b>11.11.2022 № 99/2022/504966956</b>			
Кадастровый номер:		<b>47:14:0000000:39110</b>	

Сведения о характерных точках границы земельного участка				
Система координат: Местная 167				
Зона №				
Номер точки	Координаты		Описание закрепления на местности	Средняя квадратическая погрешность определения координат характерных точек границ земельного участка, м
	X	Y		
1	2	3	4	5
5686	410286.32	2170623.49	данные отсутствуют	данные отсутствуют
5687	410284.59	2170599.96	данные отсутствуют	данные отсутствуют
5688	410303.91	2170608.36	данные отсутствуют	данные отсутствуют
5689	412325.55	2170700.19	данные отсутствуют	данные отсутствуют
5690	412223.9	2170684.14	данные отсутствуют	данные отсутствуют
5691	412039.72	2170655.08	данные отсутствуют	данные отсутствуют
5692	411848.52	2170624.91	данные отсутствуют	данные отсутствуют
5693	411643.34	2170592.53	данные отсутствуют	данные отсутствуют
5694	411569.8	2170580.92	данные отсутствуют	данные отсутствуют
5695	411531.32	2170569.07	данные отсутствуют	данные отсутствуют
5696	411544.82	2170551.84	данные отсутствуют	данные отсутствуют
5697	411449.28	2170529.03	данные отсутствуют	данные отсутствуют
5698	411420.1	2170522.06	данные отсутствуют	данные отсутствуют
5699	411390.92	2170515.09	данные отсутствуют	данные отсутствуют
5700	411361.74	2170508.12	данные отсутствуют	данные отсутствуют

Государственный регистратор		ФГИС ЕГРН
полное наименование должности	подпись	инициалы, фамилия

М.П.

<b>Земельный участок</b>			
(вид объекта недвижимости)			
Лист № __ Раздела <b>3.2</b>	Всего листов раздела <b>3.2</b> : __	Всего разделов: __	Всего листов выписки: __
<b>11.11.2022 № 99/2022/504966956</b>			
Кадастровый номер:		<b>47:14:0000000:39110</b>	

Сведения о характерных точках границы земельного участка				
Система координат: Местная 167				
Зона №				
Номер точки	Координаты		Описание закрепления на местности	Средняя квадратическая погрешность определения координат характерных точек границ земельного участка, м
	X	Y		
1	2	3	4	5
5701	411332.56	2170501.16	данные отсутствуют	данные отсутствуют
5702	411303.38	2170494.19	данные отсутствуют	данные отсутствуют
5703	411274.2	2170487.22	данные отсутствуют	данные отсутствуют
5704	411272.82	2170486.76	данные отсутствуют	данные отсутствуют
5705	411273.86	2170475.99	данные отсутствуют	данные отсутствуют
5706	411274.04	2170466.67	данные отсутствуют	данные отсутствуют
5707	411272.5	2170456.43	данные отсутствуют	данные отсутствуют
5708	411269.67	2170446.47	данные отсутствуют	данные отсутствуют
5709	411264.24	2170438.43	данные отсутствуют	данные отсутствуют
5710	411259.5	2170433.05	данные отсутствуют	данные отсутствуют
5711	411245.51	2170425.99	данные отсутствуют	данные отсутствуют
5712	411236.95	2170419.91	данные отсутствуют	данные отсутствуют
5713	411234.24	2170416.32	данные отсутствуют	данные отсутствуют
5714	411229.11	2170411	данные отсутствуют	данные отсутствуют
5715	411225.51	2170404.53	данные отсутствуют	данные отсутствуют

Государственный регистратор		ФГИС ЕГРН
полное наименование должности	подпись	инициалы, фамилия

М.П.

<b>Земельный участок</b>			
(вид объекта недвижимости)			
Лист № __ Раздела <b>3.2</b>	Всего листов раздела <b>3.2</b> : __	Всего разделов: __	Всего листов выписки: __
<b>11.11.2022 № 99/2022/504966956</b>			
Кадастровый номер:		<b>47:14:0000000:39110</b>	

Сведения о характерных точках границы земельного участка				
Система координат: Местная 167				
Зона №				
Номер точки	Координаты		Описание закрепления на местности	Средняя квадратическая погрешность определения координат характерных точек границ земельного участка, м
	X	Y		
1	2	3	4	5
5716	411219.67	2170393.3	данные отсутствуют	данные отсутствуют
5717	411211.8	2170382.75	данные отсутствуют	данные отсутствуют
5718	411200.98	2170371.41	данные отсутствуют	данные отсутствуют
5719	411181.21	2170362.52	данные отсутствуют	данные отсутствуют
5720	411162.46	2170355.76	данные отсутствуют	данные отсутствуют
5721	411155.92	2170355.71	данные отсутствуют	данные отсутствуют
5722	411153.62	2170358.06	данные отсутствуют	данные отсутствуют
5723	411151.47	2170362.6	данные отсутствуют	данные отсутствуют
5724	411149.88	2170367.04	данные отсутствуют	данные отсутствуют
5725	411149.63	2170372.6	данные отсутствуют	данные отсутствуют
5726	411146.59	2170382.13	данные отсутствуют	данные отсутствуют
5727	411141.25	2170391.59	данные отсутствуют	данные отсутствуют
5728	411137.48	2170398.24	данные отсутствуют	данные отсутствуют
5729	411135.91	2170404.35	данные отсутствуют	данные отсутствуют
5730	411137.87	2170409.48	данные отсутствуют	данные отсутствуют

Государственный регистратор		ФГИС ЕГРН
полное наименование должности	подпись	инициалы, фамилия

М.П.



<b>Земельный участок</b>			
(вид объекта недвижимости)			
Лист № <u>    </u> Раздела <b>3.2</b>	Всего листов раздела <b>3.2</b> : <u>    </u>	Всего разделов: <u>    </u>	Всего листов выписки: <u>    </u>
<b>11.11.2022 № 99/2022/504966956</b>			
Кадастровый номер:		<b>47:14:0000000:39110</b>	

Сведения о характерных точках границы земельного участка				
Система координат: Местная 167				
Зона №				
Номер точки	Координаты		Описание закрепления на местности	Средняя квадратическая погрешность определения координат характерных точек границ земельного участка, м
	X	Y		
1	2	3	4	5
5731	411142.99	2170413.19	данные отсутствуют	данные отсутствуют
5732	411161.25	2170420.87	данные отсутствуют	данные отсутствуют
5733	411176.45	2170427.54	данные отсутствуют	данные отсутствуют
5734	411181.59	2170432.38	данные отсутствуют	данные отсутствуют
5735	411186.94	2170439.62	данные отсутствуют	данные отсутствуют
5736	411188.33	2170444.19	данные отсутствуют	данные отсутствуют
5737	411190.01	2170452.08	данные отсутствуют	данные отсутствуют
5738	411189.71	2170458.76	данные отсутствуют	данные отсутствуют
5739	411189.14	2170466.77	данные отсутствуют	данные отсутствуют
5740	411186.66	2170466.32	данные отсутствуют	данные отсутствуют
5741	411156	2170459	данные отсутствуют	данные отсутствуют
5742	411122.86	2170453.71	данные отсутствуют	данные отсутствуют
5743	411090.76	2170448.59	данные отсутствуют	данные отсутствуют
5744	411058.67	2170443.47	данные отсутствуют	данные отсутствуют
5745	411026.57	2170438.36	данные отсутствуют	данные отсутствуют

Государственный регистратор		ФГИС ЕГРН
полное наименование должности	подпись	инициалы, фамилия

М.П.

<b>Земельный участок</b>			
(вид объекта недвижимости)			
Лист № __ Раздела <b>3.2</b>	Всего листов раздела <b>3.2</b> : __	Всего разделов: __	Всего листов выписки: __
<b>11.11.2022 № 99/2022/504966956</b>			
Кадастровый номер:		<b>47:14:0000000:39110</b>	

Сведения о характерных точках границы земельного участка				
Система координат: Местная 167				
Зона №				
Номер точки	Координаты		Описание закрепления на местности	Средняя квадратическая погрешность определения координат характерных точек границ земельного участка, м
	X	Y		
1	2	3	4	5
5746	410994.48	2170433.24	данные отсутствуют	данные отсутствуют
5747	410944.39	2170425.25	данные отсутствуют	данные отсутствуют
5748	410924.66	2170382.02	данные отсутствуют	данные отсутствуют
5749	410907.45	2170334.84	данные отсутствуют	данные отсутствуют
5750	410866.76	2170229.5	данные отсутствуют	данные отсутствуют
5751	410855.15	2170196.91	данные отсутствуют	данные отсутствуют
5752	410847.34	2170178.41	данные отсутствуют	данные отсутствуют
5753	410841.76	2170166.1	данные отсутствуют	данные отсутствуют
5754	410841.29	2170157.67	данные отсутствуют	данные отсутствуют
5755	410841.7	2170153.47	данные отсутствуют	данные отсутствуют
5756	410843.74	2170150.15	данные отсутствуют	данные отсутствуют
5757	410846.57	2170147.95	данные отсутствуют	данные отсутствуют
5758	410864.16	2170142.44	данные отсутствуют	данные отсутствуют
5759	410885.79	2170126.73	данные отсутствуют	данные отсутствуют
5760	410888.7	2170124.62	данные отсутствуют	данные отсутствуют

Государственный регистратор		ФГИС ЕГРН
полное наименование должности	подпись	инициалы, фамилия

М.П.

<b>Земельный участок</b>			
(вид объекта недвижимости)			
Лист № __ Раздела <b>3.2</b>	Всего листов раздела <b>3.2</b> : __	Всего разделов: __	Всего листов выписки: __
<b>11.11.2022 № 99/2022/504966956</b>			
Кадастровый номер:		<b>47:14:0000000:39110</b>	

Сведения о характерных точках границы земельного участка				
Система координат: Местная 167				
Зона №				
Номер точки	Координаты		Описание закрепления на местности	Средняя квадратическая погрешность определения координат характерных точек границ земельного участка, м
	X	Y		
1	2	3	4	5
5761	410902.56	2170119.96	данные отсутствуют	данные отсутствуют
5762	410924.01	2170129.19	данные отсутствуют	данные отсутствуют
5763	410937.25	2170134.96	данные отсутствуют	данные отсутствуют
5764	410948.21	2170139.88	данные отсутствуют	данные отсутствуют
5765	410963.71	2170151.84	данные отсутствуют	данные отсутствуют
5766	410984.69	2170168.02	данные отсутствуют	данные отсутствуют
5767	411002.92	2170182.08	данные отсутствуют	данные отсутствуют
5768	411023.46	2170193.3	данные отсутствуют	данные отсутствуют
5769	411029.99	2170205.24	данные отсутствуют	данные отсутствуют
5770	411032.7	2170214.76	данные отсутствуют	данные отсутствуют
5771	411035.58	2170224.9	данные отсутствуют	данные отсутствуют
5772	411035.03	2170237.1	данные отсутствуют	данные отсутствуют
5773	411031.33	2170243.82	данные отсутствуют	данные отсутствуют
5774	411024.43	2170253.38	данные отсутствуют	данные отсутствуют
5775	411021.38	2170261.66	данные отсутствуют	данные отсутствуют

Государственный регистратор		ФГИС ЕГРН
полное наименование должности	подпись	инициалы, фамилия

М.П.

<b>Земельный участок</b>			
(вид объекта недвижимости)			
Лист № __ Раздела <b>3.2</b>	Всего листов раздела <b>3.2</b> : __	Всего разделов: __	Всего листов выписки: __
<b>11.11.2022 № 99/2022/504966956</b>			
Кадастровый номер:		<b>47:14:0000000:39110</b>	

Сведения о характерных точках границы земельного участка				
Система координат: Местная 167				
Зона №				
Номер точки	Координаты		Описание закрепления на местности	Средняя квадратическая погрешность определения координат характерных точек границ земельного участка, м
	X	Y		
1	2	3	4	5
5776	411021.11	2170267.7	данные отсутствуют	данные отсутствуют
5777	411023.02	2170275.09	данные отсутствуют	данные отсутствуют
5778	411029.01	2170276.9	данные отсутствуют	данные отсутствуют
5779	411033.63	2170277.11	данные отсутствуют	данные отсутствуют
5780	411039.03	2170275.81	данные отсутствуют	данные отсутствуют
5781	411042	2170269.06	данные отсутствуют	данные отсутствуют
5782	411045.03	2170261.19	данные отсутствуют	данные отсутствуют
5783	411055.38	2170243.78	данные отсутствуют	данные отсутствуют
5784	411061.56	2170231.84	данные отсутствуют	данные отсутствуют
5785	411062.09	2170230.71	данные отсутствуют	данные отсутствуют
5786	411066.68	2170220.97	данные отсутствуют	данные отсутствуют
5787	411071.66	2170219.36	данные отсутствуют	данные отсутствуют
5788	411098.38	2170233.84	данные отсутствуют	данные отсутствуют
5789	411130.34	2170251.18	данные отсутствуют	данные отсутствуют
5790	411156.81	2170265.54	данные отсутствуют	данные отсутствуют

Государственный регистратор		ФГИС ЕГРН
полное наименование должности	подпись	инициалы, фамилия

М.П.

<b>Земельный участок</b>			
(вид объекта недвижимости)			
Лист № __ Раздела <b>3.2</b>	Всего листов раздела <b>3.2</b> : __	Всего разделов: __	Всего листов выписки: __
<b>11.11.2022 № 99/2022/504966956</b>			
Кадастровый номер:		<b>47:14:0000000:39110</b>	

Сведения о характерных точках границы земельного участка				
Система координат: Местная 167				
Зона №				
Номер точки	Координаты		Описание закрепления на местности	Средняя квадратическая погрешность определения координат характерных точек границ земельного участка, м
	X	Y		
1	2	3	4	5
5791	411169.26	2170267.37	данные отсутствуют	данные отсутствуют
5792	411181.47	2170266.02	данные отсутствуют	данные отсутствуют
5793	411187.99	2170264.15	данные отсутствуют	данные отсутствуют
5794	411202.43	2170257.64	данные отсутствуют	данные отсутствуют
5795	411233.72	2170237.19	данные отсутствуют	данные отсутствуют
5796	411274.81	2170208.52	данные отсутствуют	данные отсутствуют
5797	411285.12	2170206.22	данные отсутствуют	данные отсутствуют
5798	411291.1	2170206.87	данные отсутствуют	данные отсутствуют
5799	411298.46	2170208.63	данные отсутствуют	данные отсутствуют
5800	411304.23	2170213.33	данные отсутствуют	данные отсутствуют
5801	411308.8	2170220.52	данные отсутствуют	данные отсутствуют
5802	411315.67	2170232.99	данные отсутствуют	данные отсутствуют
5803	411323.45	2170237.91	данные отсутствуют	данные отсутствуют
5804	411332.25	2170239.83	данные отсутствуют	данные отсутствуют
5805	411338.18	2170243.37	данные отсутствуют	данные отсутствуют

Государственный регистратор		ФГИС ЕГРН
полное наименование должности	подпись	инициалы, фамилия

М.П.

<b>Земельный участок</b>			
(вид объекта недвижимости)			
Лист № ___ Раздела <b>3.2</b>	Всего листов раздела <b>3.2</b> : ___	Всего разделов: ___	Всего листов выписки: ___
<b>11.11.2022 № 99/2022/504966956</b>			
Кадастровый номер:		<b>47:14:0000000:39110</b>	

Сведения о характерных точках границы земельного участка				
Система координат: Местная 167				
Зона №				
Номер точки	Координаты		Описание закрепления на местности	Средняя квадратическая погрешность определения координат характерных точек границ земельного участка, м
	X	Y		
1	2	3	4	5
5806	411341.13	2170245.44	данные отсутствуют	данные отсутствуют
5807	411340.27	2170250.19	данные отсутствуют	данные отсутствуют
5808	411337.27	2170253.1	данные отсутствуют	данные отсутствуют
5809	411332.75	2170253.32	данные отсутствуют	данные отсутствуют
5810	411324.29	2170252.92	данные отсутствуют	данные отсутствуют
5811	411317.37	2170252.2	данные отсутствуют	данные отсутствуют
5812	411314.43	2170255.11	данные отсутствуют	данные отсутствуют
5813	411314.25	2170258.96	данные отсутствуют	данные отсутствуют
5814	411314.11	2170262.22	данные отсутствуют	данные отсутствуют
5815	411311.85	2170268.21	данные отсутствуют	данные отсутствуют
5816	411306.63	2170268.61	данные отсутствуют	данные отсутствуют
5817	411300.63	2170266.59	данные отсутствуют	данные отсутствуют
5818	411296.3	2170262.94	данные отсутствуют	данные отсутствуют
5819	411287.75	2170264.3	данные отсутствуют	данные отсутствуют
5820	411283.31	2170266.91	данные отсутствуют	данные отсутствуют

Государственный регистратор		ФГИС ЕГРН
полное наименование должности	подпись	инициалы, фамилия

М.П.

<b>Земельный участок</b>			
(вид объекта недвижимости)			
Лист № __ Раздела <b>3.2</b>	Всего листов раздела <b>3.2</b> : __	Всего разделов: __	Всего листов выписки: __
<b>11.11.2022 № 99/2022/504966956</b>			
Кадастровый номер:		<b>47:14:0000000:39110</b>	

Сведения о характерных точках границы земельного участка				
Система координат: Местная 167				
Зона №				
Номер точки	Координаты		Описание закрепления на местности	Средняя квадратическая погрешность определения координат характерных точек границ земельного участка, м
	X	Y		
1	2	3	4	5
5821	411282	2170271.43	данные отсутствуют	данные отсутствуют
5822	411284.65	2170280.02	данные отсутствуют	данные отсутствуют
5823	411289.99	2170286.11	данные отсутствуют	данные отсутствуют
5824	411297.76	2170287.34	данные отсутствуют	данные отсутствуют
5825	411304.99	2170286.55	данные отсутствуют	данные отсутствуют
5826	411310.79	2170287.69	данные отсутствуют	данные отсутствуют
5827	411315.81	2170291.84	данные отсутствуют	данные отсутствуют
5828	411318.53	2170298.86	данные отсутствуют	данные отсутствуют
5829	411318.91	2170304.96	данные отсутствуют	данные отсутствуют
5830	411322.65	2170308.63	данные отсутствуют	данные отсутствуют
5831	411326.38	2170308.87	данные отсутствуют	данные отсутствуют
5832	411338.61	2170305.13	данные отсутствуют	данные отсутствуют
5833	411344.4	2170304.63	данные отсутствуют	данные отсутствуют
5834	411349.77	2170304.6	данные отсутствуют	данные отсутствуют
5835	411354.01	2170305.67	данные отсутствуют	данные отсутствуют

Государственный регистратор		ФГИС ЕГРН
полное наименование должности	подпись	инициалы, фамилия

М.П.

<b>Земельный участок</b>			
(вид объекта недвижимости)			
Лист № __ Раздела <b>3.2</b>	Всего листов раздела <b>3.2</b> : __	Всего разделов: __	Всего листов выписки: __
<b>11.11.2022 № 99/2022/504966956</b>			
Кадастровый номер:		<b>47:14:0000000:39110</b>	

Сведения о характерных точках границы земельного участка				
Система координат: Местная 167				
Зона №				
Номер точки	Координаты		Описание закрепления на местности	Средняя квадратическая погрешность определения координат характерных точек границ земельного участка, м
	X	Y		
1	2	3	4	5
5836	411360.71	2170309.12	данные отсутствуют	данные отсутствуют
5837	411369.06	2170314.81	данные отсутствуют	данные отсутствуют
5838	411382.2	2170320.17	данные отсутствуют	данные отсутствуют
5839	411387.87	2170319.82	данные отсутствуют	данные отсутствуют
5840	411391.08	2170316.8	данные отсутствуют	данные отсутствуют
5841	411392.3	2170312.26	данные отсутствуют	данные отсутствуют
5842	411393.3	2170303.46	данные отсутствуют	данные отсутствуют
5843	411393.07	2170295.25	данные отсутствуют	данные отсутствуют
5844	411390.7	2170289.83	данные отсутствуют	данные отсутствуют
5845	411382.18	2170282.03	данные отсутствуют	данные отсутствуют
5846	411366.48	2170269.99	данные отсутствуют	данные отсутствуют
5847	411358.69	2170261.52	данные отсутствуют	данные отсутствуют
5848	411356.72	2170257.31	данные отсутствуют	данные отсутствуют
5849	411356.29	2170251.81	данные отсутствуют	данные отсутствуют
5850	411356.63	2170246.37	данные отсутствуют	данные отсутствуют

Государственный регистратор		ФГИС ЕГРН
полное наименование должности	подпись	инициалы, фамилия

М.П.



<b>Земельный участок</b>			
(вид объекта недвижимости)			
Лист № __ Раздела <b>3.2</b>	Всего листов раздела <b>3.2</b> : __	Всего разделов: __	Всего листов выписки: __
<b>11.11.2022 № 99/2022/504966956</b>			
Кадастровый номер:		<b>47:14:0000000:39110</b>	

Сведения о характерных точках границы земельного участка				
Система координат: Местная 167				
Зона №				
Номер точки	Координаты		Описание закрепления на местности	Средняя квадратическая погрешность определения координат характерных точек границ земельного участка, м
	X	Y		
1	2	3	4	5
5851	411356.09	2170239.38	данные отсутствуют	данные отсутствуют
5852	411354.57	2170234.05	данные отсутствуют	данные отсутствуют
5853	411345.82	2170224.28	данные отсутствуют	данные отсутствуют
5854	411336.14	2170216.47	данные отсутствуют	данные отсутствуют
5855	411329.15	2170206.78	данные отсутствуют	данные отсутствуют
5856	411328.75	2170198.57	данные отсутствуют	данные отсутствуют
5857	411329.26	2170193.1	данные отсутствуют	данные отсутствуют
5858	411330.01	2170186.43	данные отсутствуют	данные отсутствуют
5859	411328.62	2170180.11	данные отсутствуют	данные отсутствуют
5860	411328.18	2170176.02	данные отсутствуют	данные отсутствуют
5861	411330.31	2170172.78	данные отсутствуют	данные отсутствуют
5862	411359.33	2170153.13	данные отсутствуют	данные отсутствуют
5863	411378.01	2170140.1	данные отсутствуют	данные отсутствуют
5864	411385.85	2170136.24	данные отсутствуют	данные отсутствуют
5865	411392.2	2170137.74	данные отсутствуют	данные отсутствуют

Государственный регистратор		ФГИС ЕГРН
полное наименование должности	подпись	инициалы, фамилия

М.П.

<b>Земельный участок</b>			
(вид объекта недвижимости)			
Лист № __ Раздела <b>3.2</b>	Всего листов раздела <b>3.2</b> : __	Всего разделов: __	Всего листов выписки: __
<b>11.11.2022 № 99/2022/504966956</b>			
Кадастровый номер:		<b>47:14:0000000:39110</b>	

Сведения о характерных точках границы земельного участка				
Система координат: Местная 167				
Зона №				
Номер точки	Координаты		Описание закрепления на местности	Средняя квадратическая погрешность определения координат характерных точек границ земельного участка, м
	X	Y		
1	2	3	4	5
5866	411404.96	2170146.25	данные отсутствуют	данные отсутствуют
5867	411435.71	2170173.96	данные отсутствуют	данные отсутствуют
5868	411497.01	2170230.47	данные отсутствуют	данные отсутствуют
5869	411505.03	2170238.94	данные отсутствуют	данные отсутствуют
5870	411552.52	2170283.42	данные отсутствуют	данные отсутствуют
5871	411565.08	2170305	данные отсутствуют	данные отсутствуют
5872	411567.75	2170319.66	данные отсутствуют	данные отсутствуют
5873	411565.84	2170328.57	данные отсутствуют	данные отсутствуют
5874	411564.49	2170333.76	данные отсутствуют	данные отсутствуют
5875	411561.57	2170340.1	данные отсутствуют	данные отсутствуют
5876	411558.37	2170346.32	данные отсутствуют	данные отсутствуют
5877	411555.33	2170355.18	данные отсутствуют	данные отсутствуют
5878	411551.67	2170368.85	данные отсутствуют	данные отсутствуют
5879	411546.64	2170379.83	данные отсутствуют	данные отсутствуют
5880	411539.71	2170392.25	данные отсутствуют	данные отсутствуют

Государственный регистратор		ФГИС ЕГРН
полное наименование должности	подпись	инициалы, фамилия

М.П.

<b>Земельный участок</b>			
(вид объекта недвижимости)			
Лист № __ Раздела <b>3.2</b>	Всего листов раздела <b>3.2</b> : __	Всего разделов: __	Всего листов выписки: __
<b>11.11.2022 № 99/2022/504966956</b>			
Кадастровый номер:		<b>47:14:0000000:39110</b>	

Сведения о характерных точках границы земельного участка				
Система координат: Местная 167				
Зона №				
Номер точки	Координаты		Описание закрепления на местности	Средняя квадратическая погрешность определения координат характерных точек границ земельного участка, м
	X	Y		
1	2	3	4	5
5881	411527.05	2170408.54	данные отсутствуют	данные отсутствуют
5882	411514.78	2170419.72	данные отсутствуют	данные отсутствуют
5883	411526.32	2170428.85	данные отсутствуют	данные отсутствуют
5884	411578.37	2170467.51	данные отсутствуют	данные отсутствуют
5885	411594.31	2170478.69	данные отсутствуют	данные отсутствуют
5886	411607.52	2170484.1	данные отсутствуют	данные отсутствуют
5887	411615.28	2170487.17	данные отсутствуют	данные отсутствуют
5888	411623.38	2170487.54	данные отсутствуют	данные отсутствуют
5889	411631.16	2170486.55	данные отсутствуют	данные отсутствуют
5890	411641.41	2170479.43	данные отсутствуют	данные отсутствуют
5891	411658.72	2170459.75	данные отсутствуют	данные отсутствуют
5892	411684.26	2170431.47	данные отсутствуют	данные отсутствуют
5893	411718.19	2170386.33	данные отсутствуют	данные отсутствуют
5894	411731.83	2170362.86	данные отсутствуют	данные отсутствуют
5895	411755.81	2170319.57	данные отсутствуют	данные отсутствуют

Государственный регистратор		ФГИС ЕГРН
полное наименование должности	подпись	инициалы, фамилия

М.П.

<b>Земельный участок</b>			
(вид объекта недвижимости)			
Лист № __ Раздела <b>3.2</b>	Всего листов раздела <b>3.2</b> : __	Всего разделов: __	Всего листов выписки: __
<b>11.11.2022 № 99/2022/504966956</b>			
Кадастровый номер:		<b>47:14:0000000:39110</b>	

Сведения о характерных точках границы земельного участка				
Система координат: Местная 167				
Зона №				
Номер точки	Координаты		Описание закрепления на местности	Средняя квадратическая погрешность определения координат характерных точек границ земельного участка, м
	X	Y		
1	2	3	4	5
5896	411787.5	2170258.32	данные отсутствуют	данные отсутствуют
5897	411841.39	2170169.77	данные отсутствуют	данные отсутствуют
5898	411902.47	2170082.51	данные отсутствуют	данные отсутствуют
5899	411933.84	2170038.41	данные отсутствуют	данные отсутствуют
5900	411956.24	2170006.78	данные отсутствуют	данные отсутствуют
5901	411982.26	2169976.07	данные отсутствуют	данные отсутствуют
5902	411995.95	2169961.41	данные отсутствуют	данные отсутствуют
5903	412003.07	2169960.15	данные отсутствуют	данные отсутствуют
5904	412008.5	2169960.55	данные отсутствуют	данные отсутствуют
5905	412011.67	2169963.73	данные отсутствуют	данные отсутствуют
5906	412013.39	2169966.99	данные отсутствуют	данные отсутствуют
5907	412011.66	2169972.64	данные отсутствуют	данные отсутствуют
5908	412009.73	2169979.35	данные отсутствуют	данные отсутствуют
5909	412000.47	2169991.16	данные отсутствуют	данные отсутствуют
5910	411975.26	2170026.33	данные отсутствуют	данные отсутствуют

Государственный регистратор		ФГИС ЕГРН
полное наименование должности	подпись	инициалы, фамилия

М.П.

<b>Земельный участок</b>			
(вид объекта недвижимости)			
Лист № __ Раздела <b>3.2</b>	Всего листов раздела <b>3.2</b> : __	Всего разделов: __	Всего листов выписки: __
<b>11.11.2022 № 99/2022/504966956</b>			
Кадастровый номер:		<b>47:14:0000000:39110</b>	

Сведения о характерных точках границы земельного участка				
Система координат: Местная 167				
Зона №				
Номер точки	Координаты		Описание закрепления на местности	Средняя квадратическая погрешность определения координат характерных точек границ земельного участка, м
	X	Y		
1	2	3	4	5
5911	411961.24	2170052.22	данные отсутствуют	данные отсутствуют
5912	411953.69	2170065.49	данные отсутствуют	данные отсутствуют
5913	411950.25	2170074.21	данные отсутствуют	данные отсутствуют
5914	411946.3	2170117.42	данные отсутствуют	данные отсутствуют
5915	411941.56	2170154.76	данные отсутствуют	данные отсутствуют
5916	411941.69	2170170.79	данные отсутствуют	данные отсутствуют
5917	411943.82	2170178.67	данные отсутствуют	данные отсутствуют
5918	411947.85	2170186.15	данные отсутствуют	данные отсутствуют
5919	411960.7	2170197.46	данные отсутствуют	данные отсутствуют
5920	411986.09	2170223.02	данные отсутствуют	данные отсутствуют
5921	412039.08	2170274.62	данные отсутствуют	данные отсутствуют
5922	412095.02	2170330.86	данные отсутствуют	данные отсутствуют
5923	412127.51	2170360.94	данные отсутствуют	данные отсутствуют
5924	412139.64	2170380.28	данные отсутствуют	данные отсутствуют
5925	412156.01	2170406.02	данные отсутствуют	данные отсутствуют

Государственный регистратор		ФГИС ЕГРН
полное наименование должности	подпись	инициалы, фамилия

М.П.

<b>Земельный участок</b>			
(вид объекта недвижимости)			
Лист № __ Раздела <b>3.2</b>	Всего листов раздела <b>3.2</b> : __	Всего разделов: __	Всего листов выписки: __
<b>11.11.2022 № 99/2022/504966956</b>			
Кадастровый номер:		<b>47:14:0000000:39110</b>	

Сведения о характерных точках границы земельного участка				
Система координат: Местная 167				
Зона №				
Номер точки	Координаты		Описание закрепления на местности	Средняя квадратическая погрешность определения координат характерных точек границ земельного участка, м
	X	Y		
1	2	3	4	5
5926	412188.13	2170454.76	данные отсутствуют	данные отсутствуют
5927	412214.49	2170495.11	данные отсутствуют	данные отсутствуют
5928	412228.17	2170521.48	данные отсутствуют	данные отсутствуют
5929	412237.11	2170547.47	данные отсутствуют	данные отсутствуют
5930	412245.56	2170591.63	данные отсутствуют	данные отсутствуют
5931	412253.31	2170631.57	данные отсутствуют	данные отсутствуют
5932	412254.74	2170644.58	данные отсутствуют	данные отсутствуют
5933	412261.93	2170652.06	данные отсутствуют	данные отсутствуют
5934	412277.7	2170656.45	данные отсутствуют	данные отсутствуют
5935	412303.44	2170659.74	данные отсутствуют	данные отсутствуют
5936	412316.82	2170666.12	данные отсутствуют	данные отсутствуют
5937	412321.81	2170675.53	данные отсутствуют	данные отсутствуют
5938	412324.3	2170687.57	данные отсутствуют	данные отсутствуют
5939	406823.6	2186435.5	данные отсутствуют	данные отсутствуют
5940	406796.8	2186290.44	данные отсутствуют	данные отсутствуют

Государственный регистратор		ФГИС ЕГРН
полное наименование должности	подпись	инициалы, фамилия

М.П.

<b>Земельный участок</b>			
(вид объекта недвижимости)			
Лист № __ Раздела <b>3.2</b>	Всего листов раздела <b>3.2</b> : __	Всего разделов: __	Всего листов выписки: __
<b>11.11.2022 № 99/2022/504966956</b>			
Кадастровый номер:		<b>47:14:0000000:39110</b>	

Сведения о характерных точках границы земельного участка				
Система координат: Местная 167				
Зона №				
Номер точки	Координаты		Описание закрепления на местности	Средняя квадратическая погрешность определения координат характерных точек границ земельного участка, м
	X	Y		
1	2	3	4	5
5941	406768.91	2186295.89	данные отсутствуют	данные отсутствуют
5942	406671.06	2185769.91	данные отсутствуют	данные отсутствуют
5943	406364.49	2185822.47	данные отсутствуют	данные отсутствуют
5944	406378.17	2185894.29	данные отсутствуют	данные отсутствуют
5945	406373.7	2185895.24	данные отсутствуют	данные отсутствуют
5946	406380.11	2185936.38	данные отсутствуют	данные отсутствуют
5947	406384.41	2185935.43	данные отсутствуют	данные отсутствуют
5948	406442.06	2186300.33	данные отсутствуют	данные отсутствуют
5949	406465.05	2186371.27	данные отсутствуют	данные отсутствуют
5950	406446.95	2186374.44	данные отсутствуют	данные отсутствуют
5951	406411.94	2186376.58	данные отсутствуют	данные отсутствуют
5952	406366.03	2186377.94	данные отсутствуют	данные отсутствуют
5953	406335.66	2186381.05	данные отсутствуют	данные отсутствуют
5954	406262.12	2186205.9	данные отсутствуют	данные отсутствуют
5955	406346.84	2185676.58	данные отсутствуют	данные отсутствуют

Государственный регистратор		ФГИС ЕГРН
полное наименование должности	подпись	инициалы, фамилия

М.П.

<b>Земельный участок</b>			
(вид объекта недвижимости)			
Лист № __ Раздела <b>3.2</b>	Всего листов раздела <b>3.2</b> : __	Всего разделов: __	Всего листов выписки: __
<b>11.11.2022 № 99/2022/504966956</b>			
Кадастровый номер:		<b>47:14:0000000:39110</b>	

Сведения о характерных точках границы земельного участка				
Система координат: Местная 167				
Зона №				
Номер точки	Координаты		Описание закрепления на местности	Средняя квадратическая погрешность определения координат характерных точек границ земельного участка, м
	X	Y		
1	2	3	4	5
5956	406442.67	2185668.6	данные отсутствуют	данные отсутствуют
5957	406589	2185662.86	данные отсутствуют	данные отсутствуют
5958	406737.38	2185666.7	данные отсутствуют	данные отсутствуют
5959	406877.44	2186432.71	данные отсутствуют	данные отсутствуют
5960	406872.26	2186433.56	данные отсутствуют	данные отсутствуют
5961	406867.11	2186428.67	данные отсутствуют	данные отсутствуют
5962	416313.58	2211041.88	данные отсутствуют	данные отсутствуют
5963	416185.84	2210654.79	данные отсутствуют	данные отсутствуют
5964	416162.21	2210508.31	данные отсутствуют	данные отсутствуют
5965	416133.32	2210265.62	данные отсутствуют	данные отсутствуют
5966	416118.98	2210167.02	данные отсутствуют	данные отсутствуют
5967	416112.18	2210132.71	данные отсутствуют	данные отсутствуют
5968	416102.75	2210110	данные отсутствуют	данные отсутствуют
5969	416375.85	2210205.63	данные отсутствуют	данные отсутствуют
5970	416579.56	2210248.6	данные отсутствуют	данные отсутствуют

Государственный регистратор		ФГИС ЕГРН
полное наименование должности	подпись	инициалы, фамилия

М.П.



<b>Земельный участок</b>			
(вид объекта недвижимости)			
Лист № __ Раздела <b>3.2</b>	Всего листов раздела <b>3.2</b> : __	Всего разделов: __	Всего листов выписки: __
<b>11.11.2022 № 99/2022/504966956</b>			
Кадастровый номер:		<b>47:14:0000000:39110</b>	

Сведения о характерных точках границы земельного участка				
Система координат: Местная 167				
Зона №				
Номер точки	Координаты		Описание закрепления на местности	Средняя квадратическая погрешность определения координат характерных точек границ земельного участка, м
	X	Y		
1	2	3	4	5
5971	416775.83	2210103.99	данные отсутствуют	данные отсутствуют
5972	416788.8	2210095.31	данные отсутствуют	данные отсутствуют
5973	416807.33	2210109.51	данные отсутствуют	данные отсутствуют
5974	417338.95	2210497.48	данные отсутствуют	данные отсутствуют
5975	417313.06	2210498.77	данные отсутствуют	данные отсутствуют
5976	417302.73	2210502.1	данные отсутствуют	данные отсутствуют
5977	417298.47	2210509.83	данные отсутствуют	данные отсутствуют
5978	417300.6	2210520.62	данные отсутствуют	данные отсутствуют
5979	417309.99	2210535.21	данные отсутствуют	данные отсутствуют
5980	417315.39	2210544.41	данные отсутствуют	данные отсутствуют
5981	417316.32	2210556.4	данные отсутствуют	данные отсутствуют
5982	417306.26	2210574.46	данные отсутствуют	данные отсутствуют
5983	417307.19	2210600.77	данные отсутствуют	данные отсутствуют
5984	417291.33	2210631.91	данные отсутствуют	данные отсутствуют
5985	417284.79	2210645.68	данные отсутствуют	данные отсутствуют

Государственный регистратор		ФГИС ЕГРН
полное наименование должности	подпись	инициалы, фамилия

М.П.

<b>Земельный участок</b>			
(вид объекта недвижимости)			
Лист № __ Раздела <b>3.2</b>	Всего листов раздела <b>3.2</b> : __	Всего разделов: __	Всего листов выписки: __
<b>11.11.2022 № 99/2022/504966956</b>			
Кадастровый номер:		<b>47:14:0000000:39110</b>	

Сведения о характерных точках границы земельного участка				
Система координат: Местная 167				
Зона №				
Номер точки	Координаты		Описание закрепления на местности	Средняя квадратическая погрешность определения координат характерных точек границ земельного участка, м
	X	Y		
1	2	3	4	5
5986	417268.23	2210667.76	данные отсутствуют	данные отсутствуют
5987	417249.02	2210688.38	данные отсутствуют	данные отсутствуют
5988	417243.46	2210691.98	данные отсутствуют	данные отсутствуют
5989	417229.93	2210692.46	данные отсутствуют	данные отсутствуют
5990	417225.86	2210686.56	данные отсутствуют	данные отсутствуют
5991	417224.66	2210678.6	данные отсутствуют	данные отсутствуют
5992	417219.62	2210669.97	данные отсутствуют	данные отсутствуют
5993	417211.8	2210667.28	данные отсутствуют	данные отсутствуют
5994	417205.57	2210670.3	данные отсутствуют	данные отсутствуют
5995	417201.69	2210685.22	данные отсутствуют	данные отсутствуют
5996	417204.16	2210706.11	данные отсутствуют	данные отсутствуют
5997	417208.56	2210713.42	данные отсутствуют	данные отсутствуют
5998	417211.3	2210717.64	данные отсутствуют	данные отсутствуют
5999	417212.72	2210724.78	данные отсутствуют	данные отсутствуют
6000	417211.3	2210730.18	данные отсутствуют	данные отсутствуют

Государственный регистратор		ФГИС ЕГРН
полное наименование должности	подпись	инициалы, фамилия

М.П.

<b>Земельный участок</b>			
(вид объекта недвижимости)			
Лист № __ Раздела <b>3.2</b>	Всего листов раздела <b>3.2</b> : __	Всего разделов: __	Всего листов выписки: __
<b>11.11.2022 № 99/2022/504966956</b>			
Кадастровый номер:		<b>47:14:0000000:39110</b>	

Сведения о характерных точках границы земельного участка				
Система координат: Местная 167				
Зона №				
Номер точки	Координаты		Описание закрепления на местности	Средняя квадратическая погрешность определения координат характерных точек границ земельного участка, м
	X	Y		
1	2	3	4	5
6001	417208.74	2210731.02	данные отсутствуют	данные отсутствуют
6002	417204.76	2210734.82	данные отсутствуют	данные отсутствуют
6003	417190.08	2210733.57	данные отсутствуют	данные отсутствуют
6004	417181.52	2210732.92	данные отсутствуют	данные отсутствуют
6005	417174.38	2210736.07	данные отсутствуют	данные отсутствуют
6006	417167.01	2210744.45	данные отсутствуют	данные отсутствуют
6007	417163.68	2210753.49	данные отсутствуют	данные отсутствуют
6008	417161.37	2210760.2	данные отсутствуют	данные отсутствуют
6009	417165.76	2210766.09	данные отсутствуют	данные отсутствуют
6010	417172.41	2210773.15	данные отсутствуют	данные отсутствуют
6011	417178.78	2210779.05	данные отсутствуют	данные отсутствуют
6012	417166.18	2210807.82	данные отсутствуют	данные отсутствуют
6013	417147.16	2210838.97	данные отсутствуют	данные отсутствуют
6014	417122.93	2210869.95	данные отсутствуют	данные отсутствуют
6015	417093.25	2210903.33	данные отсутствуют	данные отсутствуют

Государственный регистратор		ФГИС ЕГРН
полное наименование должности	подпись	инициалы, фамилия

М.П.

<b>Земельный участок</b>			
(вид объекта недвижимости)			
Лист № __ Раздела <b>3.2</b>	Всего листов раздела <b>3.2</b> : __	Всего разделов: __	Всего листов выписки: __
<b>11.11.2022 № 99/2022/504966956</b>			
Кадастровый номер:		<b>47:14:0000000:39110</b>	

Сведения о характерных точках границы земельного участка				
Система координат: Местная 167				
Зона №				
Номер точки	Координаты		Описание закрепления на местности	Средняя квадратическая погрешность определения координат характерных точек границ земельного участка, м
	X	Y		
1	2	3	4	5
6016	417057.92	2210944.84	данные отсутствуют	данные отсутствуют
6017	416987.56	2211014.81	данные отсутствуют	данные отсутствуют
6018	416888.13	2210794.25	данные отсутствуют	данные отсутствуют
6019	416716.22	2211016.15	данные отсутствуют	данные отсутствуют
6020	416662.53	2211020.7	данные отсутствуют	данные отсутствуют
6021	411035.84	2192124.16	данные отсутствуют	данные отсутствуют
6022	411000.7	2192097.01	данные отсутствуют	данные отсутствуют
6023	411089.3	2191985.7	данные отсутствуют	данные отсутствуют
6024	411121.89	2191993.02	данные отсутствуют	данные отсутствуют
6025	411146.16	2191961.19	данные отсутствуют	данные отсутствуют
6026	411133.88	2191910.3	данные отсутствуют	данные отсутствуют
6027	411146.73	2191893.69	данные отсутствуют	данные отсутствуют
6028	411036.92	2191812.9	данные отсутствуют	данные отсутствуют
6029	411010.77	2191791.65	данные отсутствуют	данные отсутствуют
6030	410984.46	2191830.17	данные отсутствуют	данные отсутствуют

Государственный регистратор		ФГИС ЕГРН
полное наименование должности	подпись	инициалы, фамилия

М.П.

<b>Земельный участок</b>			
(вид объекта недвижимости)			
Лист № __ Раздела <b>3.2</b>	Всего листов раздела <b>3.2</b> : __	Всего разделов: __	Всего листов выписки: __
<b>11.11.2022 № 99/2022/504966956</b>			
Кадастровый номер:		<b>47:14:0000000:39110</b>	

Сведения о характерных точках границы земельного участка				
Система координат: Местная 167				
Зона №				
Номер точки	Координаты		Описание закрепления на местности	Средняя квадратическая погрешность определения координат характерных точек границ земельного участка, м
	X	Y		
1	2	3	4	5
6031	410952.01	2191872.45	данные отсутствуют	данные отсутствуют
6032	410941.56	2191881.82	данные отсутствуют	данные отсутствуют
6033	410939.84	2191888.99	данные отсутствуют	данные отсутствуют
6034	410941	2191895.51	данные отсутствуют	данные отсутствуют
6035	410847.71	2191910.46	данные отсутствуют	данные отсутствуют
6036	410843.68	2191910.97	данные отсутствуют	данные отсутствуют
6037	410840.88	2191905.59	данные отсутствуют	данные отсутствуют
6038	410830.78	2191789.45	данные отсутствуют	данные отсутствуют
6039	411105.08	2191781.28	данные отсутствуют	данные отсутствуют
6040	411225.47	2191873.75	данные отсутствуют	данные отсутствуют
6041	416036.91	2182465.65	данные отсутствуют	данные отсутствуют
6042	416042.36	2182465.84	данные отсутствуют	данные отсутствуют
6043	416042.61	2182466.06	данные отсутствуют	данные отсутствуют
6044	435251.24	2175341.64	данные отсутствуют	данные отсутствуют
6045	435266.02	2175346.31	данные отсутствуют	данные отсутствуют

Государственный регистратор		ФГИС ЕГРН
полное наименование должности	подпись	инициалы, фамилия

М.П.

<b>Земельный участок</b>			
(вид объекта недвижимости)			
Лист № __ Раздела <b>3.2</b>	Всего листов раздела <b>3.2</b> : __	Всего разделов: __	Всего листов выписки: __
<b>11.11.2022 № 99/2022/504966956</b>			
Кадастровый номер:		<b>47:14:0000000:39110</b>	

Сведения о характерных точках границы земельного участка				
Система координат: Местная 167				
Зона №				
Номер точки	Координаты		Описание закрепления на местности	Средняя квадратическая погрешность определения координат характерных точек границ земельного участка, м
	X	Y		
1	2	3	4	5
6046	435266.78	2175346.53	данные отсутствуют	данные отсутствуют
6047	435266.78	2175351.39	данные отсутствуют	данные отсутствуют
6048	435268.06	2175354.59	данные отсутствуют	данные отсутствуют
6049	435249.42	2175349.05	данные отсутствуют	данные отсутствуют
6050	419543.95	2197821.42	данные отсутствуют	данные отсутствуют
6051	419456.92	2197803.07	данные отсутствуют	данные отсутствуют
6052	419392.35	2197774.06	данные отсутствуют	данные отсутствуют
6053	419407.62	2197650.23	данные отсутствуют	данные отсутствуют
6054	419411.07	2197570.39	данные отсутствуют	данные отсутствуют
6055	419419.78	2197447.7	данные отсутствуют	данные отсутствуют
6056	419446.3	2197453	данные отсутствуют	данные отсутствуют
6057	419528.6	2197768.48	данные отсутствуют	данные отсутствуют
6058	419537.12	2197803.98	данные отсутствуют	данные отсутствуют
6059	419542.1	2197816.14	данные отсутствуют	данные отсутствуют
6060	414393.32	2179355.28	данные отсутствуют	данные отсутствуют

Государственный регистратор		ФГИС ЕГРН
полное наименование должности	подпись	инициалы, фамилия

М.П.

<b>Земельный участок</b>			
(вид объекта недвижимости)			
Лист № __ Раздела <b>3.2</b>	Всего листов раздела <b>3.2</b> : __	Всего разделов: __	Всего листов выписки: __
<b>11.11.2022 № 99/2022/504966956</b>			
Кадастровый номер:		<b>47:14:0000000:39110</b>	

Сведения о характерных точках границы земельного участка				
Система координат: Местная 167				
Зона №				
Номер точки	Координаты		Описание закрепления на местности	Средняя квадратическая погрешность определения координат характерных точек границ земельного участка, м
	X	Y		
1	2	3	4	5
6061	414356.04	2179319.44	данные отсутствуют	данные отсутствуют
6062	414310.69	2179283.35	данные отсутствуют	данные отсутствуют
6063	414271.07	2179250.24	данные отсутствуют	данные отсутствуют
6064	414244.63	2179222.76	данные отсутствуют	данные отсутствуют
6065	414212.27	2179180.95	данные отсутствуют	данные отсутствуют
6066	414208.29	2179175.48	данные отсутствуют	данные отсутствуют
6067	414233.26	2179167.21	данные отсутствуют	данные отсутствуют
6068	414248.37	2179156.83	данные отсутствуют	данные отсутствуют
6069	414262.8	2179143.3	данные отсутствуют	данные отсутствуют
6070	414279.49	2179121.88	данные отсутствуют	данные отсутствуют
6071	414294.6	2179139.24	данные отсутствуют	данные отсутствуют
6072	414300.92	2179153.68	данные отсутствуют	данные отсутствуют
6073	414301.6	2179164.73	данные отсутствуют	данные отсутствуют
6074	414296.86	2179170.37	данные отсутствуют	данные отсутствуют
6075	414288.29	2179170.37	данные отсутствуют	данные отсутствуют

Государственный регистратор		ФГИС ЕГРН
полное наименование должности	подпись	инициалы, фамилия

М.П.

<b>Земельный участок</b>			
(вид объекта недвижимости)			
Лист № __ Раздела <b>3.2</b>	Всего листов раздела <b>3.2</b> : __	Всего разделов: __	Всего листов выписки: __
<b>11.11.2022 № 99/2022/504966956</b>			
Кадастровый номер:		<b>47:14:0000000:39110</b>	

Сведения о характерных точках границы земельного участка				
Система координат: Местная 167				
Зона №				
Номер точки	Координаты		Описание закрепления на местности	Средняя квадратическая погрешность определения координат характерных точек границ земельного участка, м
	X	Y		
1	2	3	4	5
6076	414269.8	2179171.04	данные отсутствуют	данные отсутствуют
6077	414264.38	2179175.1	данные отсутствуют	данные отсутствуют
6078	414263.48	2179183	данные отсутствуют	данные отсутствуют
6079	414265.96	2179192.69	данные отсутствуют	данные отсутствуют
6080	414272.95	2179198.11	данные отсутствуют	данные отсутствуют
6081	414281.75	2179198.11	данные отсутствуют	данные отсутствуют
6082	414301.6	2179194.95	данные отсутствуют	данные отсутствуют
6083	414313.55	2179196.53	данные отсутствуют	данные отсутствуют
6084	414318.51	2179199.69	данные отсутствуют	данные отсутствуют
6085	414323.25	2179209.38	данные отсутствуют	данные отсутствуют
6086	414331.14	2179249.08	данные отсутствуют	данные отсутствуют
6087	414337.46	2179229.91	данные отсутствуют	данные отсутствуют
6088	414340.61	2179208.48	данные отсутствуют	данные отсутствуют
6089	414339.04	2179199.01	данные отсутствуют	данные отсутствуют
6090	414335.88	2179184.58	данные отсутствуют	данные отсутствуют

Государственный регистратор		ФГИС ЕГРН
полное наименование должности	подпись	инициалы, фамилия

М.П.



<b>Земельный участок</b>			
(вид объекта недвижимости)			
Лист № __ Раздела <b>3.2</b>	Всего листов раздела <b>3.2</b> : __	Всего разделов: __	Всего листов выписки: __
<b>11.11.2022 № 99/2022/504966956</b>			
Кадастровый номер:		<b>47:14:0000000:39110</b>	

Сведения о характерных точках границы земельного участка				
Система координат: Местная 167				
Зона №				
Номер точки	Координаты		Описание закрепления на местности	Средняя квадратическая погрешность определения координат характерных точек границ земельного участка, м
	X	Y		
1	2	3	4	5
6091	414336.78	2179177.58	данные отсутствуют	данные отсутствуют
6092	414340.61	2179173.52	данные отсутствуют	данные отсутствуют
6093	414353.47	2179167.21	данные отсутствуют	данные отсутствуют
6094	414357.3	2179160.67	данные отсутствуют	данные отсутствуют
6095	414356.63	2179155.26	данные отсутствуют	данные отсутствуют
6096	414350.99	2179149.62	данные отсутствуют	данные отсутствуют
6097	414337.46	2179136.99	данные отсутствуют	данные отсутствуют
6098	414328.66	2179121.88	данные отсутствуют	данные отсутствуют
6099	414323.25	2179106.77	данные отсутствуют	данные отсутствуют
6100	414320.09	2179083.54	данные отсутствуют	данные отсутствуют
6101	414315.13	2179045.42	данные отсутствуют	данные отсутствуют
6102	414317	2179030.41	данные отсутствуют	данные отсутствуют
6103	414320.28	2179016.02	данные отсутствуют	данные отсутствуют
6104	414320.91	2179002.71	данные отсутствуют	данные отсутствуют
6105	414318.09	2178989.57	данные отсутствуют	данные отсутствуют

Государственный регистратор		ФГИС ЕГРН
полное наименование должности	подпись	инициалы, фамилия

М.П.

<b>Земельный участок</b>			
(вид объекта недвижимости)			
Лист № ___ Раздела <b>3.2</b>	Всего листов раздела <b>3.2</b> : ___	Всего разделов: ___	Всего листов выписки: ___
<b>11.11.2022 № 99/2022/504966956</b>			
Кадастровый номер:		<b>47:14:0000000:39110</b>	

Сведения о характерных точках границы земельного участка				
Система координат: Местная 167				
Зона №				
Номер точки	Координаты		Описание закрепления на местности	Средняя квадратическая погрешность определения координат характерных точек границ земельного участка, м
	X	Y		
1	2	3	4	5
6106	414318.09	2178979.08	данные отсутствуют	данные отсутствуют
6107	414320.91	2178967.5	данные отсутствуют	данные отсутствуют
6108	414324.2	2178964.06	данные отсутствуют	данные отсутствуют
6109	414335.78	2178961.4	данные отсутствуют	данные отсутствуют
6110	414350.17	2178964.06	данные отсутствуют	данные отсутствуют
6111	414358.94	2178965.31	данные отсутствуют	данные отсутствуют
6112	414367.86	2178961.4	данные отсутствуют	данные отсутствуют
6113	414373.96	2178954.2	данные отсутствуют	данные отсутствуют
6114	414374.43	2178946.53	данные отсутствуют	данные отсутствуют
6115	414372.24	2178940.9	данные отсутствуют	данные отсутствуют
6116	414366.76	2178935.42	данные отсутствуют	данные отсутствуют
6117	414356.75	2178931.51	данные отсутствуют	данные отсутствуют
6118	414338.59	2178929.32	данные отсутствуют	данные отсутствуют
6119	414333.59	2178927.75	данные отсутствуют	данные отсутствуют
6120	414331.39	2178924.31	данные отсутствуют	данные отсутствуют

Государственный регистратор		ФГИС ЕГРН
полное наименование должности	подпись	инициалы, фамилия

М.П.

<b>Земельный участок</b>			
(вид объекта недвижимости)			
Лист № __ Раздела <b>3.2</b>	Всего листов раздела <b>3.2</b> : __	Всего разделов: __	Всего листов выписки: __
<b>11.11.2022 № 99/2022/504966956</b>			
Кадастровый номер:		<b>47:14:0000000:39110</b>	

Сведения о характерных точках границы земельного участка				
Система координат: Местная 167				
Зона №				
Номер точки	Координаты		Описание закрепления на местности	Средняя квадратическая погрешность определения координат характерных точек границ земельного участка, м
	X	Y		
1	2	3	4	5
6121	414331.86	2178919.93	данные отсутствуют	данные отсутствуют
6122	414337.97	2178913.35	данные отсутствуют	данные отсутствуют
6123	414339.06	2178908.97	данные отсутствуют	данные отсутствуют
6124	414336.87	2178903.96	данные отсутствуют	данные отсутствуют
6125	414330.77	2178902.87	данные отсутствуют	данные отсутствуют
6126	414319.81	2178906.78	данные отсутствуют	данные отсутствуют
6127	414310.89	2178908.34	данные отсутствуют	данные отсутствуют
6128	414301.5	2178907.25	данные отсутствуют	данные отсутствуют
6129	414287.26	2178901.15	данные отсутствуют	данные отсутствуют
6130	414277.87	2178900.05	данные отсутствуют	данные отсутствуют
6131	414268.48	2178902.87	данные отсутствуют	данные отсутствуют
6132	414265.2	2178907.87	данные отсутствуют	данные отсутствуют
6133	414264.57	2178916.64	данные отсутствуют	данные отсутствуют
6134	414265.67	2178926.65	данные отсутствуют	данные отсутствуют
6135	414264.57	2178934.95	данные отсутствуют	данные отсутствуют

Государственный регистратор		ФГИС ЕГРН
полное наименование должности	подпись	инициалы, фамилия

М.П.

<b>Земельный участок</b>			
(вид объекта недвижимости)			
Лист № __ Раздела <b>3.2</b>	Всего листов раздела <b>3.2</b> : __	Всего разделов: __	Всего листов выписки: __
<b>11.11.2022 № 99/2022/504966956</b>			
Кадастровый номер:		<b>47:14:0000000:39110</b>	

Сведения о характерных точках границы земельного участка				
Система координат: Местная 167				
Зона №				
Номер точки	Координаты		Описание закрепления на местности	Средняя квадратическая погрешность определения координат характерных точек границ земельного участка, м
	X	Y		
1	2	3	4	5
6136	414261.28	2178944.18	данные отсутствуют	данные отсутствуют
6137	414260.19	2178951.38	данные отсутствуют	данные отсутствуют
6138	414264.1	2178958.58	данные отсутствуют	данные отсутствуют
6139	414268.48	2178959.68	данные отсутствуют	данные отсутствуют
6140	414282.88	2178960.3	данные отсутствуют	данные отсутствуют
6141	414288.83	2178962.96	данные отсутствуют	данные отсутствуют
6142	414292.74	2178968.6	данные отсутствуют	данные отсутствуют
6143	414294.46	2178986.75	данные отсутствуют	данные отсутствуют
6144	414294.46	2179008.82	данные отсутствуют	данные отсутствуют
6145	414291.02	2179013.2	данные отсутствуют	данные отсутствуют
6146	414287.26	2179013.82	данные отсутствуют	данные отсутствуют
6147	414272.24	2179011.63	данные отсутствуют	данные отсутствуют
6148	414256.28	2179007.25	данные отсутствуют	данные отсутствуют
6149	414248.61	2179006.63	данные отсутствуют	данные отсутствуют
6150	414242.5	2179006.63	данные отсутствуют	данные отсутствуют

Государственный регистратор		ФГИС ЕГРН
полное наименование должности	подпись	инициалы, фамилия

М.П.

<b>Земельный участок</b>			
(вид объекта недвижимости)			
Лист № __ Раздела <b>3.2</b>	Всего листов раздела <b>3.2</b> : __	Всего разделов: __	Всего листов выписки: __
<b>11.11.2022 № 99/2022/504966956</b>			
Кадастровый номер:		<b>47:14:0000000:39110</b>	

Сведения о характерных точках границы земельного участка				
Система координат: Местная 167				
Зона №				
Номер точки	Координаты		Описание закрепления на местности	Средняя квадратическая погрешность определения координат характерных точек границ земельного участка, м
	X	Y		
1	2	3	4	5
6151	414234.21	2179011.01	данные отсутствуют	данные отсутствуют
6152	414218.25	2179018.21	данные отсутствуют	данные отсутствуют
6153	414203.85	2179023.21	данные отсутствуют	данные отсутствуют
6154	414196.18	2179024.94	данные отсутствуют	данные отсутствуют
6155	414179.59	2179024.94	данные отсутствуют	данные отсутствуют
6156	414170.2	2179027.6	данные отсутствуют	данные отсутствуют
6157	414161.91	2179033.07	данные отсутствуют	данные отсутствуют
6158	414159.72	2179038.08	данные отсутствуют	данные отсутствуют
6159	414160.81	2179043.09	данные отсутствуют	данные отсутствуют
6160	414166.29	2179047	данные отсутствуют	данные отсутствуют
6161	414176.3	2179049.19	данные отсутствуют	данные отсутствуют
6162	414187.89	2179048.57	данные отсутствуют	данные отсутствуют
6163	414199.94	2179045.91	данные отсутствуют	данные отсутствуют
6164	414218.72	2179038.08	данные отсутствуют	данные отсутствуют
6165	414230.3	2179034.8	данные отсутствуют	данные отсутствуют

Государственный регистратор		ФГИС ЕГРН
полное наименование должности	подпись	инициалы, фамилия

М.П.

<b>Земельный участок</b>			
(вид объекта недвижимости)			
Лист № __ Раздела <b>3.2</b>	Всего листов раздела <b>3.2</b> : __	Всего разделов: __	Всего листов выписки: __
<b>11.11.2022 № 99/2022/504966956</b>			
Кадастровый номер:		<b>47:14:0000000:39110</b>	

Сведения о характерных точках границы земельного участка				
Система координат: Местная 167				
Зона №				
Номер точки	Координаты		Описание закрепления на местности	Средняя квадратическая погрешность определения координат характерных точек границ земельного участка, м
	X	Y		
1	2	3	4	5
6166	414249.7	2179033.7	данные отсутствуют	данные отсутствуют
6167	414260.19	2179035.89	данные отсутствуют	данные отсутствуют
6168	414275.05	2179043.09	данные отсутствуют	данные отсутствуют
6169	414284.44	2179052.95	данные отсутствуют	данные отсутствуют
6170	414294.93	2179070.63	данные отсутствуют	данные отсутствуют
6171	414295.56	2179078.46	данные отсутствуют	данные отсутствуют
6172	414293.83	2179082.21	данные отсутствуют	данные отсутствуют
6173	414289.45	2179083.31	данные отсутствуют	данные отсутствуют
6174	414283.98	2179079.55	данные отсутствуют	данные отсутствуют
6175	414276.78	2179071.26	данные отсутствуют	данные отсутствуют
6176	414266.29	2179066.88	данные отсутствуют	данные отсутствуют
6177	414252.99	2179064.06	данные отсутствуют	данные отсутствуют
6178	414238.59	2179061.24	данные отсутствуют	данные отсутствуют
6179	414222	2179060.77	данные отсутствуют	данные отсутствуют
6180	414209.95	2179061.87	данные отсутствуют	данные отсутствуют

Государственный регистратор		ФГИС ЕГРН
полное наименование должности	подпись	инициалы, фамилия

М.П.

<b>Земельный участок</b>			
(вид объекта недвижимости)			
Лист № __ Раздела <b>3.2</b>	Всего листов раздела <b>3.2</b> : __	Всего разделов: __	Всего листов выписки: __
<b>11.11.2022 № 99/2022/504966956</b>			
Кадастровый номер:		<b>47:14:0000000:39110</b>	

Сведения о характерных точках границы земельного участка				
Система координат: Местная 167				
Зона №				
Номер точки	Координаты		Описание закрепления на местности	Средняя квадратическая погрешность определения координат характерных точек границ земельного участка, м
	X	Y		
1	2	3	4	5
6181	414194.46	2179066.25	данные отсутствуют	данные отсутствуют
6182	414182.25	2179072.36	данные отсутствуют	данные отсутствуют
6183	414172.39	2179079.55	данные отсутствуют	данные отсутствуют
6184	414167.38	2179087.22	данные отсутствуют	данные отсутствуют
6185	414164.1	2179095.05	данные отсутствуют	данные отсутствуют
6186	414160.06	2179109.3	данные отсутствуют	данные отсутствуют
6187	414151.6	2179097.71	данные отсутствуют	данные отсутствуют
6188	414153.38	2179063.64	данные отсутствуют	данные отсутствуют
6189	414137.61	2178830.51	данные отсутствуют	данные отсутствуют
6190	414320.38	2178825.88	данные отсутствуют	данные отсутствуют
6191	414497.74	2178837.42	данные отсутствуют	данные отсутствуют
6192	414507.3	2178979.46	данные отсутствуют	данные отсутствуют
6193	414376.5	2178982.12	данные отсутствуют	данные отсутствуют
6194	410411.71	2176248.58	данные отсутствуют	данные отсутствуют
6195	410415.88	2176205.76	данные отсутствуют	данные отсутствуют

Государственный регистратор		ФГИС ЕГРН
полное наименование должности	подпись	инициалы, фамилия

М.П.

<b>Земельный участок</b>			
(вид объекта недвижимости)			
Лист № __ Раздела <b>3.2</b>	Всего листов раздела <b>3.2</b> : __	Всего разделов: __	Всего листов выписки: __
<b>11.11.2022 № 99/2022/504966956</b>			
Кадастровый номер:		<b>47:14:0000000:39110</b>	

Сведения о характерных точках границы земельного участка				
Система координат: Местная 167				
Зона №				
Номер точки	Координаты		Описание закрепления на местности	Средняя квадратическая погрешность определения координат характерных точек границ земельного участка, м
	X	Y		
1	2	3	4	5
6196	410417.32	2176166.57	данные отсутствуют	данные отсутствуют
6197	410375.04	2176117.07	данные отсутствуют	данные отсутствуют
6198	410345.13	2176080.56	данные отсутствуют	данные отсутствуют
6199	410308.04	2176000.43	данные отсутствуют	данные отсутствуют
6200	410508.72	2175972.89	данные отсутствуют	данные отсутствуют
6201	410544.77	2175949.76	данные отсутствуют	данные отсутствуют
6202	410551.87	2175951.83	данные отсутствуют	данные отсутствуют
6203	410699.65	2175880.08	данные отсутствуют	данные отсутствуют
6204	410704.44	2175846.22	данные отсутствуют	данные отсутствуют
6205	410717.3	2175784.88	данные отсутствуют	данные отсутствуют
6206	410760.45	2175683.61	данные отсутствуют	данные отсутствуют
6207	410785.69	2175651.03	данные отсутствуют	данные отсутствуют
6208	410793.61	2175633.33	данные отсутствуют	данные отсутствуют
6209	410861.9	2175513.92	данные отсутствуют	данные отсутствуют
6210	410894.32	2175462.78	данные отсутствуют	данные отсутствуют

Государственный регистратор		ФГИС ЕГРН
полное наименование должности	подпись	инициалы, фамилия

М.П.



<b>Земельный участок</b>			
(вид объекта недвижимости)			
Лист № __ Раздела <b>3.2</b>	Всего листов раздела <b>3.2</b> : __	Всего разделов: __	Всего листов выписки: __
<b>11.11.2022 № 99/2022/504966956</b>			
Кадастровый номер:		<b>47:14:0000000:39110</b>	

Сведения о характерных точках границы земельного участка				
Система координат: Местная 167				
Зона №				
Номер точки	Координаты		Описание закрепления на местности	Средняя квадратическая погрешность определения координат характерных точек границ земельного участка, м
	X	Y		
1	2	3	4	5
6211	410919.04	2175423.8	данные отсутствуют	данные отсутствуют
6212	410953.12	2175373.07	данные отсутствуют	данные отсутствуют
6213	410980.98	2175312.15	данные отсутствуют	данные отсутствуют
6214	410990.85	2175279.85	данные отсутствуют	данные отсутствуют
6215	411001.82	2175244	данные отсутствуют	данные отсутствуют
6216	411045.51	2175085.64	данные отсутствуют	данные отсутствуют
6217	411050.42	2174915.86	данные отсутствуют	данные отсутствуют
6218	411082.61	2174499.38	данные отсутствуют	данные отсутствуют
6219	411150.81	2174508.14	данные отсутствуют	данные отсутствуют
6220	411183.53	2174511.54	данные отсутствуют	данные отсутствуют
6221	411218.35	2174515.59	данные отсутствуют	данные отсутствуют
6222	411255.45	2174521.91	данные отсутствуют	данные отсутствуют
6223	411309.22	2174521.26	данные отсутствуют	данные отсутствуют
6224	411340.64	2174524.82	данные отсутствуют	данные отсутствуют
6225	411376.99	2174602.63	данные отсутствуют	данные отсутствуют

Государственный регистратор		ФГИС ЕГРН
полное наименование должности	подпись	инициалы, фамилия

М.П.

<b>Земельный участок</b>			
(вид объекта недвижимости)			
Лист № __ Раздела <b>3.2</b>	Всего листов раздела <b>3.2</b> : __	Всего разделов: __	Всего листов выписки: __
<b>11.11.2022 № 99/2022/504966956</b>			
Кадастровый номер:		<b>47:14:0000000:39110</b>	

Сведения о характерных точках границы земельного участка				
Система координат: Местная 167				
Зона №				
Номер точки	Координаты		Описание закрепления на местности	Средняя квадратическая погрешность определения координат характерных точек границ земельного участка, м
	X	Y		
1	2	3	4	5
6226	411407.8	2174666.26	данные отсутствуют	данные отсутствуют
6227	411435.22	2174724.49	данные отсутствуют	данные отсутствуют
6228	411478.57	2174838.97	данные отсутствуют	данные отсутствуют
6229	411519.02	2174927.62	данные отсутствуют	данные отсутствуют
6230	411549.11	2174992.02	данные отсутствуют	данные отсутствуют
6231	411585.56	2175070.93	данные отсутствуют	данные отсутствуют
6232	411594.77	2175090.62	данные отсутствуют	данные отсутствуют
6233	411618.54	2175139.03	данные отсутствуют	данные отсутствуют
6234	411661.31	2175233.35	данные отсутствуют	данные отсутствуют
6235	411707.1	2175325.06	данные отсутствуют	данные отсутствуют
6236	411732.95	2175380.88	данные отсутствуют	данные отсутствуют
6237	411793.7	2175354.56	данные отсутствуют	данные отсутствуют
6238	411945.63	2175290.2	данные отсутствуют	данные отсутствуют
6239	412021.79	2175256.45	данные отсутствуют	данные отсутствуют
6240	412040.54	2175287.34	данные отсутствуют	данные отсутствуют

Государственный регистратор		ФГИС ЕГРН
полное наименование должности	подпись	инициалы, фамилия

М.П.

<b>Земельный участок</b>			
(вид объекта недвижимости)			
Лист № __ Раздела <b>3.2</b>	Всего листов раздела <b>3.2</b> : __	Всего разделов: __	Всего листов выписки: __
<b>11.11.2022 № 99/2022/504966956</b>			
Кадастровый номер:		<b>47:14:0000000:39110</b>	

Сведения о характерных точках границы земельного участка				
Система координат: Местная 167				
Зона №				
Номер точки	Координаты		Описание закрепления на местности	Средняя квадратическая погрешность определения координат характерных точек границ земельного участка, м
	X	Y		
1	2	3	4	5
6241	412097.12	2175391.37	данные отсутствуют	данные отсутствуют
6242	412122.94	2175444.97	данные отсутствуют	данные отсутствуют
6243	412096.8	2175455.13	данные отсутствуют	данные отсутствуют
6244	412051.55	2175473.19	данные отсутствуют	данные отсутствуют
6245	412016.49	2175488.85	данные отсутствуют	данные отсутствуют
6246	411962.95	2175515.92	данные отсутствуют	данные отсутствуют
6247	411911.59	2175543.15	данные отсутствуют	данные отсутствуют
6248	411871.58	2175563.76	данные отсутствуют	данные отсутствуют
6249	411843.91	2175578.09	данные отсутствуют	данные отсутствуют
6250	411813.93	2175592.52	данные отсутствуют	данные отсутствуют
6251	411776.24	2175609.17	данные отсутствуют	данные отсутствуют
6252	411742.59	2175624.51	данные отсутствуют	данные отсутствуют
6253	411704.76	2175645.62	данные отсутствуют	данные отсутствуют
6254	411680.04	2175659.96	данные отсутствуют	данные отсутствуют
6255	411655.31	2175671.14	данные отсутствуют	данные отсутствуют

Государственный регистратор		ФГИС ЕГРН
полное наименование должности	подпись	инициалы, фамилия

М.П.

<b>Земельный участок</b>			
(вид объекта недвижимости)			
Лист № __ Раздела <b>3.2</b>	Всего листов раздела <b>3.2</b> : __	Всего разделов: __	Всего листов выписки: __
<b>11.11.2022 № 99/2022/504966956</b>			
Кадастровый номер:		<b>47:14:0000000:39110</b>	

Сведения о характерных точках границы земельного участка				
Система координат: Местная 167				
Зона №				
Номер точки	Координаты		Описание закрепления на местности	Средняя квадратическая погрешность определения координат характерных точек границ земельного участка, м
	X	Y		
1	2	3	4	5
6256	411631.37	2175681.87	данные отсутствуют	данные отсутствуют
6257	411614.65	2175689.44	данные отсутствуют	данные отсутствуют
6258	411576.49	2175705.36	данные отсутствуют	данные отсутствуют
6259	411532.68	2175725.68	данные отсутствуют	данные отсутствуют
6260	411456.97	2175760.01	данные отсутствуют	данные отсутствуют
6261	411419.66	2175775.36	данные отсутствуют	данные отсутствуют
6262	411372.91	2175796.77	данные отсутствуют	данные отсутствуют
6263	411325.74	2175817.61	данные отсутствуют	данные отсутствуют
6264	411269.13	2175843.52	данные отсутствуют	данные отсутствуют
6265	411225.48	2175867.31	данные отсутствуют	данные отсутствуют
6266	411193.65	2175884.21	данные отсутствуют	данные отсутствуют
6267	411171.23	2175896.51	данные отсутствуют	данные отсутствуют
6268	411153.28	2175906.25	данные отсутствуют	данные отсутствуют
6269	411139.9	2175909.6	данные отсутствуют	данные отсутствуют
6270	411110.17	2175920.14	данные отсутствуют	данные отсутствуют

Государственный регистратор		ФГИС ЕГРН
полное наименование должности	подпись	инициалы, фамилия

М.П.

<b>Земельный участок</b>			
(вид объекта недвижимости)			
Лист № __ Раздела <b>3.2</b>	Всего листов раздела <b>3.2</b> : __	Всего разделов: __	Всего листов выписки: __
<b>11.11.2022 № 99/2022/504966956</b>			
Кадастровый номер:		<b>47:14:0000000:39110</b>	

Сведения о характерных точках границы земельного участка				
Система координат: Местная 167				
Зона №				
Номер точки	Координаты		Описание закрепления на местности	Средняя квадратическая погрешность определения координат характерных точек границ земельного участка, м
	X	Y		
1	2	3	4	5
6271	411074.04	2175934.97	данные отсутствуют	данные отсутствуют
6272	411039.14	2175948.34	данные отсутствуют	данные отсутствуют
6273	411012.46	2175958.59	данные отсутствуют	данные отсутствуют
6274	410995.31	2175968.63	данные отсутствуют	данные отсутствуют
6275	410969.36	2175982.81	данные отсутствуют	данные отсутствуют
6276	410936.76	2175999.74	данные отсутствуют	данные отсутствуют
6277	410908.05	2176014.78	данные отсутствуют	данные отсутствуют
6278	410868.74	2176031.71	данные отсутствуют	данные отсутствуют
6279	410847.64	2176044.21	данные отсутствуют	данные отсутствуют
6280	410826.28	2176057.09	данные отсутствуют	данные отсутствуют
6281	410430.64	2176237.76	данные отсутствуют	данные отсутствуют
6282	410431.47	2176239.58	данные отсутствуют	данные отсутствуют
6283	411318.32	2149673.94	данные отсутствуют	данные отсутствуют
6284	411269.67	2149627.33	данные отсутствуют	данные отсутствуют
6285	411251.74	2149603.06	данные отсутствуют	данные отсутствуют

Государственный регистратор		ФГИС ЕГРН
полное наименование должности	подпись	инициалы, фамилия

М.П.

<b>Земельный участок</b>			
(вид объекта недвижимости)			
Лист № __ Раздела <b>3.2</b>	Всего листов раздела <b>3.2</b> : __	Всего разделов: __	Всего листов выписки: __
<b>11.11.2022 № 99/2022/504966956</b>			
Кадастровый номер:		<b>47:14:0000000:39110</b>	

Сведения о характерных точках границы земельного участка				
Система координат: Местная 167				
Зона №				
Номер точки	Координаты		Описание закрепления на местности	Средняя квадратическая погрешность определения координат характерных точек границ земельного участка, м
	X	Y		
1	2	3	4	5
6286	411250.72	2149589.18	данные отсутствуют	данные отсутствуют
6287	411258.15	2149576.45	данные отсутствуют	данные отсутствуют
6288	411270.96	2149562.68	данные отсутствуют	данные отсутствуют
6289	411274.7	2149549.79	данные отсутствуют	данные отсутствуют
6290	411270.69	2149543.26	данные отсутствуют	данные отсутствуют
6291	411267.97	2149533.25	данные отсутствуют	данные отсутствуют
6292	411270.53	2149521.43	данные отсутствуют	данные отсутствуют
6293	411271.76	2149511.21	данные отсутствуют	данные отсутствуют
6294	411268.34	2149499.89	данные отсутствуют	данные отсутствуют
6295	411266.89	2149488.25	данные отсутствуют	данные отсутствуют
6296	411273.91	2149473.34	данные отсутствуют	данные отсутствуют
6297	411278.52	2149470.26	данные отсутствуют	данные отсутствуют
6298	411308.07	2149480.64	данные отсутствуют	данные отсутствуют
6299	411327.05	2149476.51	данные отсутствуют	данные отсутствуют
6300	411338.47	2149465.35	данные отсутствуют	данные отсутствуют

Государственный регистратор		ФГИС ЕГРН
полное наименование должности	подпись	инициалы, фамилия

М.П.

<b>Земельный участок</b>			
(вид объекта недвижимости)			
Лист № __ Раздела <b>3.2</b>	Всего листов раздела <b>3.2</b> : __	Всего разделов: __	Всего листов выписки: __
<b>11.11.2022 № 99/2022/504966956</b>			
Кадастровый номер:		<b>47:14:0000000:39110</b>	

Сведения о характерных точках границы земельного участка				
Система координат: Местная 167				
Зона №				
Номер точки	Координаты		Описание закрепления на местности	Средняя квадратическая погрешность определения координат характерных точек границ земельного участка, м
	X	Y		
1	2	3	4	5
6301	411349.23	2149423.72	данные отсутствуют	данные отсутствуют
6302	411340.15	2149411.37	данные отсутствуют	данные отсутствуют
6303	411307.44	2149399.49	данные отсутствуют	данные отсутствуют
6304	411295.97	2149389.58	данные отсутствуют	данные отсутствуют
6305	411287.79	2149379.57	данные отсутствуют	данные отсутствуют
6306	411279.64	2149380.22	данные отсутствуют	данные отсутствуют
6307	411276.47	2149383.12	данные отсутствуют	данные отсутствуют
6308	411270.22	2149397.81	данные отсутствуют	данные отсутствуют
6309	411259.37	2149407.72	данные отсутствуют	данные отсутствуют
6310	411241.32	2149408.43	данные отсутствуют	данные отсутствуют
6311	411199.3	2149389.28	данные отсутствуют	данные отсутствуют
6312	411198.9	2149381.13	данные отсутствуют	данные отсутствуют
6313	411200.12	2149354.29	данные отсутствуют	данные отсутствуют
6314	411195	2149327.16	данные отсутствуют	данные отсутствуют
6315	411195.69	2149311.97	данные отсутствуют	данные отсутствуют

Государственный регистратор		ФГИС ЕГРН
полное наименование должности	подпись	инициалы, фамилия

М.П.

<b>Земельный участок</b>			
(вид объекта недвижимости)			
Лист № __ Раздела <b>3.2</b>	Всего листов раздела <b>3.2</b> : __	Всего разделов: __	Всего листов выписки: __
<b>11.11.2022 № 99/2022/504966956</b>			
Кадастровый номер:		<b>47:14:0000000:39110</b>	

Сведения о характерных точках границы земельного участка				
Система координат: Местная 167				
Зона №				
Номер точки	Координаты		Описание закрепления на местности	Средняя квадратическая погрешность определения координат характерных точек границ земельного участка, м
	X	Y		
1	2	3	4	5
6316	411211.88	2149301.79	данные отсутствуют	данные отсутствуют
6317	411268.06	2149288.34	данные отсутствуют	данные отсутствуют
6318	411340.7	2149278.09	данные отсутствуют	данные отсутствуют
6319	411432.81	2149499.28	данные отсутствуют	данные отсутствуют
6320	411077.01	2148888.32	данные отсутствуют	данные отсутствуют
6321	411054.55	2148884.04	данные отсутствуют	данные отсутствуют
6322	411040.7	2148880.14	данные отсутствуют	данные отсутствуют
6323	411037.89	2148867.28	данные отсутствуют	данные отсутствуют
6324	411035.56	2148856.78	данные отсутствуют	данные отсутствуют
6325	411020.92	2148852.49	данные отсутствуют	данные отсутствуют
6326	411002.1	2148857.71	данные отсутствуют	данные отсутствуют
6327	410979.24	2148862.06	данные отсутствуют	данные отсутствуют
6328	410964.88	2148861.88	данные отсутствуют	данные отсутствуют
6329	410954.4	2148860.57	данные отсутствуют	данные отсутствуют
6330	410948.74	2148854.07	данные отсутствуют	данные отсутствуют

Государственный регистратор		ФГИС ЕГРН
полное наименование должности	подпись	инициалы, фамилия

М.П.



<b>Земельный участок</b>			
(вид объекта недвижимости)			
Лист № __ Раздела <b>3.2</b>	Всего листов раздела <b>3.2</b> : __	Всего разделов: __	Всего листов выписки: __
<b>11.11.2022 № 99/2022/504966956</b>			
Кадастровый номер:		<b>47:14:0000000:39110</b>	

Сведения о характерных точках границы земельного участка				
Система координат: Местная 167				
Зона №				
Номер точки	Координаты		Описание закрепления на местности	Средняя квадратическая погрешность определения координат характерных точек границ земельного участка, м
	X	Y		
1	2	3	4	5
6331	410945.08	2148847.04	данные отсутствуют	данные отсутствуют
6332	410939.61	2148838.63	данные отсутствуют	данные отсутствуют
6333	410935.39	2148836.27	данные отсутствуют	данные отсутствуют
6334	410927.42	2148835	данные отсутствуют	данные отсутствуют
6335	410922.46	2148832.25	данные отсутствуют	данные отсутствуют
6336	410920.82	2148826.04	данные отсутствуют	данные отсутствуют
6337	410917.38	2148815.04	данные отсутствуют	данные отсутствуют
6338	410909.49	2148803.23	данные отсутствуют	данные отсутствуют
6339	410896.9	2148794.25	данные отсутствуют	данные отсутствуют
6340	410867.35	2148780.65	данные отсутствуют	данные отсутствуют
6341	410851.26	2148775.37	данные отсутствуют	данные отсутствуют
6342	410834.1	2148761.95	данные отсутствуют	данные отсутствуют
6343	410819.02	2148756.64	данные отсутствуют	данные отсутствуют
6344	410806.31	2148756.65	данные отсутствуют	данные отсутствуют
6345	410790.33	2148761.41	данные отсутствуют	данные отсутствуют

Государственный регистратор		ФГИС ЕГРН
полное наименование должности	подпись	инициалы, фамилия

М.П.

<b>Земельный участок</b>			
(вид объекта недвижимости)			
Лист № __ Раздела <b>3.2</b>	Всего листов раздела <b>3.2</b> : __	Всего разделов: __	Всего листов выписки: __
<b>11.11.2022 № 99/2022/504966956</b>			
Кадастровый номер:		<b>47:14:0000000:39110</b>	

Сведения о характерных точках границы земельного участка				
Система координат: Местная 167				
Зона №				
Номер точки	Координаты		Описание закрепления на местности	Средняя квадратическая погрешность определения координат характерных точек границ земельного участка, м
	X	Y		
1	2	3	4	5
6346	410756.32	2148769.12	данные отсутствуют	данные отсутствуют
6347	410718.1	2148770.08	данные отсутствуют	данные отсутствуют
6348	410706.4	2148766.67	данные отсутствуют	данные отсутствуют
6349	410691.23	2148762.51	данные отсутствуют	данные отсутствуют
6350	410699.43	2148752.1	данные отсутствуют	данные отсутствуют
6351	411110.33	2148719.04	данные отсутствуют	данные отсутствуют
6352	411151.51	2148818.72	данные отсутствуют	данные отсутствуют
6353	411140.13	2148831.01	данные отсутствуют	данные отсутствуют
6354	411132.67	2148840.96	данные отсутствуют	данные отсутствуют
6355	411124.08	2148850.15	данные отсутствуют	данные отсутствуют
6356	411117.32	2148852.3	данные отсутствуют	данные отсутствуют
6357	411107.03	2148852.65	данные отсутствуют	данные отсутствуют
6358	411098.6	2148855.54	данные отсутствуют	данные отсутствуют
6359	411093.77	2148863.96	данные отсутствуют	данные отсутствуют
6360	411091.76	2148880	данные отсутствуют	данные отсутствуют

Государственный регистратор		ФГИС ЕГРН
полное наименование должности	подпись	инициалы, фамилия

М.П.

<b>Земельный участок</b>			
(вид объекта недвижимости)			
Лист № __ Раздела <b>3.2</b>	Всего листов раздела <b>3.2</b> : __	Всего разделов: __	Всего листов выписки: __
<b>11.11.2022 № 99/2022/504966956</b>			
Кадастровый номер:		<b>47:14:0000000:39110</b>	

Сведения о характерных точках границы земельного участка				
Система координат: Местная 167				
Зона №				
Номер точки	Координаты		Описание закрепления на местности	Средняя квадратическая погрешность определения координат характерных точек границ земельного участка, м
	X	Y		
1	2	3	4	5
6361	411085.75	2148886.27	данные отсутствуют	данные отсутствуют
6362	411181.9	2140190.52	данные отсутствуют	данные отсутствуют
6363	411168.77	2140177.6	данные отсутствуют	данные отсутствуют
6364	411198.86	2140150.78	данные отсутствуют	данные отсутствуют
6365	411222.74	2140136.26	данные отсутствуют	данные отсутствуют
6366	411245.25	2140128.42	данные отсутствуют	данные отсутствуют
6367	411279.59	2140129.46	данные отсутствуют	данные отсутствуют
6368	411310.58	2140129.79	данные отсутствуют	данные отсутствуют
6369	411320.54	2140117.47	данные отсутствуют	данные отсутствуют
6370	411323.68	2140094.93	данные отсутствуют	данные отсутствуют
6371	411318.19	2140082.99	данные отсутствуют	данные отсутствуют
6372	411304.76	2140074.39	данные отсутствуют	данные отсутствуют
6373	411302.77	2140067.4	данные отсутствуют	данные отсутствуют
6374	411308.23	2140056.49	данные отсутствуют	данные отсутствуют
6375	411329.08	2140038.11	данные отсутствуют	данные отсутствуют

Государственный регистратор		ФГИС ЕГРН
полное наименование должности	подпись	инициалы, фамилия

М.П.

<b>Земельный участок</b>			
(вид объекта недвижимости)			
Лист № __ Раздела <b>3.2</b>	Всего листов раздела <b>3.2</b> : __	Всего разделов: __	Всего листов выписки: __
<b>11.11.2022 № 99/2022/504966956</b>			
Кадастровый номер:		<b>47:14:0000000:39110</b>	

Сведения о характерных точках границы земельного участка				
Система координат: Местная 167				
Зона №				
Номер точки	Координаты		Описание закрепления на местности	Средняя квадратическая погрешность определения координат характерных точек границ земельного участка, м
	X	Y		
1	2	3	4	5
6376	411343.41	2140027.06	данные отсутствуют	данные отсутствуют
6377	411343.68	2140021.05	данные отсутствуют	данные отсутствуют
6378	411336.63	2140016.3	данные отсутствуют	данные отсутствуют
6379	411317.64	2140020.93	данные отсутствуют	данные отсутствуют
6380	411314.45	2140016.89	данные отсутствуют	данные отсутствуют
6381	411318.16	2140009.43	данные отсутствуют	данные отсутствуют
6382	411322.27	2140004.48	данные отсутствуют	данные отсутствуют
6383	411321.94	2140000.03	данные отсутствуют	данные отсутствуют
6384	411316.6	2139996.61	данные отсутствуют	данные отсутствуют
6385	411312.44	2139990.74	данные отсутствуют	данные отсутствуют
6386	411312.87	2139981.37	данные отсутствуют	данные отсутствуют
6387	411307.63	2139971.75	данные отсутствуют	данные отсутствуют
6388	411301.31	2139966.49	данные отсутствуют	данные отсутствуют
6389	411291.33	2139967.63	данные отсутствуют	данные отсутствуют
6390	411282.04	2139977.33	данные отсутствуют	данные отсутствуют

Государственный регистратор		ФГИС ЕГРН
полное наименование должности	подпись	инициалы, фамилия

М.П.

<b>Земельный участок</b>			
(вид объекта недвижимости)			
Лист № __ Раздела <b>3.2</b>	Всего листов раздела <b>3.2</b> : __	Всего разделов: __	Всего листов выписки: __
<b>11.11.2022 № 99/2022/504966956</b>			
Кадастровый номер:		<b>47:14:0000000:39110</b>	

Сведения о характерных точках границы земельного участка				
Система координат: Местная 167				
Зона №				
Номер точки	Координаты		Описание закрепления на местности	Средняя квадратическая погрешность определения координат характерных точек границ земельного участка, м
	X	Y		
1	2	3	4	5
6391	411272.49	2139980.79	данные отсутствуют	данные отсутствуют
6392	411251.61	2139975.95	данные отсутствуют	данные отсутствуют
6393	411238.32	2139975.88	данные отсутствуют	данные отсутствуют
6394	411226.33	2139982.42	данные отсутствуют	данные отсутствуют
6395	411217.38	2139996.01	данные отсутствуют	данные отсутствуют
6396	411205.46	2140004.87	данные отсутствуют	данные отсутствуют
6397	411193.27	2140004.31	данные отсутствуют	данные отсутствуют
6398	411183.11	2139997.66	данные отсутствуют	данные отсутствуют
6399	411190.59	2139977.08	данные отсутствуют	данные отсутствуют
6400	411197.78	2139951.36	данные отсутствуют	данные отсутствуют
6401	411197.43	2139935.75	данные отсутствуют	данные отсутствуют
6402	411180.42	2139920.09	данные отсутствуют	данные отсутствуют
6403	411163.43	2139904.57	данные отсутствуют	данные отсутствуют
6404	411154.42	2139884.31	данные отсутствуют	данные отсутствуют
6405	411155.43	2139862.03	данные отсутствуют	данные отсутствуют

Государственный регистратор		ФГИС ЕГРН
полное наименование должности	подпись	инициалы, фамилия

М.П.

<b>Земельный участок</b>			
(вид объекта недвижимости)			
Лист № __ Раздела <b>3.2</b>	Всего листов раздела <b>3.2</b> : __	Всего разделов: __	Всего листов выписки: __
<b>11.11.2022 № 99/2022/504966956</b>			
Кадастровый номер:		<b>47:14:0000000:39110</b>	

Сведения о характерных точках границы земельного участка				
Система координат: Местная 167				
Зона №				
Номер точки	Координаты		Описание закрепления на местности	Средняя квадратическая погрешность определения координат характерных точек границ земельного участка, м
	X	Y		
1	2	3	4	5
6406	411156.07	2139847.89	данные отсутствуют	данные отсутствуют
6407	411151.33	2139835.26	данные отсутствуют	данные отсутствуют
6408	411137.28	2139822.12	данные отсутствуют	данные отсутствуют
6409	411107.27	2139793.99	данные отсутствуют	данные отсутствуют
6410	411096	2139790.21	данные отсутствуют	данные отсутствуют
6411	411084.99	2139789.71	данные отсутствуют	данные отсутствуют
6412	411068.75	2139796.13	данные отсутствуют	данные отсутствуют
6413	411054.8	2139810.83	данные отсутствуют	данные отсутствуют
6414	411040.34	2139832.45	данные отсутствуют	данные отсутствуют
6415	411031.14	2139837.14	данные отсутствуют	данные отсутствуют
6416	411019.22	2139833.95	данные отсутствуют	данные отсутствуют
6417	411001.18	2139821.69	данные отсутствуют	данные отсутствуют
6418	410990.44	2139805.88	данные отсутствуют	данные отсутствуют
6419	410990.76	2139798.93	данные отсутствуют	данные отсутствуют
6420	410993.59	2139795.19	данные отсутствуют	данные отсутствуют

Государственный регистратор		ФГИС ЕГРН
полное наименование должности	подпись	инициалы, фамилия

М.П.

<b>Земельный участок</b>			
(вид объекта недвижимости)			
Лист № __ Раздела <b>3.2</b>	Всего листов раздела <b>3.2</b> : __	Всего разделов: __	Всего листов выписки: __
<b>11.11.2022 № 99/2022/504966956</b>			
Кадастровый номер:		<b>47:14:0000000:39110</b>	

Сведения о характерных точках границы земельного участка				
Система координат: Местная 167				
Зона №				
Номер точки	Координаты		Описание закрепления на местности	Средняя квадратическая погрешность определения координат характерных точек границ земельного участка, м
	X	Y		
1	2	3	4	5
6421	411000.7	2139791.62	данные отсутствуют	данные отсутствуют
6422	411020.48	2139792.53	данные отсутствуют	данные отсутствуют
6423	411041.52	2139792.85	данные отсутствуют	данные отсутствуют
6424	411049.2	2139790.13	данные отсутствуют	данные отсутствуют
6425	411055.38	2139784.49	данные отсутствуют	данные отсутствуют
6426	411057.07	2139774.34	данные отсутствуют	данные отсутствуют
6427	411054.81	2139765.46	данные отсутствуют	данные отсутствуют
6428	411035.64	2139751.1	данные отсутствуют	данные отсутствуют
6429	410994.5	2139730.02	данные отсутствуют	данные отсутствуют
6430	410974.11	2139715.2	данные отсутствуют	данные отсутствуют
6431	410970.62	2139706.67	данные отсутствуют	данные отсутствуют
6432	410969.85	2139696.41	данные отсутствуют	данные отсутствуют
6433	410981.41	2139680.38	данные отсутствуют	данные отсутствуют
6434	411002.88	2139657.65	данные отсутствуют	данные отсутствуют
6435	411021.62	2139627.22	данные отсутствуют	данные отсутствуют

Государственный регистратор		ФГИС ЕГРН
полное наименование должности	подпись	инициалы, фамилия

М.П.

<b>Земельный участок</b>			
(вид объекта недвижимости)			
Лист № ___ Раздела <b>3.2</b>	Всего листов раздела <b>3.2</b> : ___	Всего разделов: ___	Всего листов выписки: ___
<b>11.11.2022 № 99/2022/504966956</b>			
Кадастровый номер:		<b>47:14:0000000:39110</b>	

Сведения о характерных точках границы земельного участка				
Система координат: Местная 167				
Зона №				
Номер точки	Координаты		Описание закрепления на местности	Средняя квадратическая погрешность определения координат характерных точек границ земельного участка, м
	X	Y		
1	2	3	4	5
6436	411031.83	2139595.8	данные отсутствуют	данные отсутствуют
6437	411041.61	2139564.98	данные отсутствуют	данные отсутствуют
6438	411058.12	2139538.74	данные отсутствуют	данные отсутствуют
6439	411092.3	2139560.73	данные отсутствуют	данные отсутствуют
6440	411120.55	2139586.33	данные отсутствуют	данные отсутствуют
6441	411143.38	2139614.75	данные отсутствуют	данные отсутствуют
6442	411187.6	2139653.94	данные отсутствуют	данные отсутствуют
6443	411220.16	2139684.03	данные отсутствуют	данные отсутствуют
6444	411240.96	2139730.34	данные отсутствуют	данные отсутствуют
6445	411254.68	2139776.8	данные отсутствуют	данные отсутствуют
6446	411273.77	2139833.67	данные отсутствуют	данные отсутствуют
6447	411288.87	2139870.32	данные отсутствуют	данные отсутствуют
6448	411307.12	2139891.58	данные отсутствуют	данные отсутствуют
6449	411331.43	2139914.35	данные отсутствуют	данные отсутствуют
6450	411381.44	2139938.27	данные отсутствуют	данные отсутствуют

Государственный регистратор		ФГИС ЕГРН
полное наименование должности	подпись	инициалы, фамилия

М.П.



<b>Земельный участок</b>			
(вид объекта недвижимости)			
Лист № __ Раздела <b>3.2</b>	Всего листов раздела <b>3.2</b> : __	Всего разделов: __	Всего листов выписки: __
<b>11.11.2022 № 99/2022/504966956</b>			
Кадастровый номер:		<b>47:14:0000000:39110</b>	

Сведения о характерных точках границы земельного участка				
Система координат: Местная 167				
Зона №				
Номер точки	Координаты		Описание закрепления на местности	Средняя квадратическая погрешность определения координат характерных точек границ земельного участка, м
	X	Y		
1	2	3	4	5
6451	411449.4	2139963.01	данные отсутствуют	данные отсутствуют
6452	411497.43	2139976.64	данные отсутствуют	данные отсутствуют
6453	411530.17	2139988.87	данные отсутствуют	данные отсутствуют
6454	411484.52	2140003.29	данные отсутствуют	данные отсутствуют
6455	411460.99	2140017.09	данные отсутствуют	данные отсутствуют
6456	411436.13	2140042.48	данные отсутствуют	данные отсутствуют
6457	411419.07	2140081.9	данные отсутствуют	данные отсутствуют
6458	411410.1	2140120.47	данные отсутствуют	данные отсутствуют
6459	411398.13	2140136.41	данные отсутствуют	данные отсутствуют
6460	411363.13	2140154.91	данные отсутствуют	данные отсутствуют
6461	411324.02	2140157.97	данные отсутствуют	данные отсутствуют
6462	411267.87	2140155.43	данные отсутствуют	данные отсутствуют
6463	411228.98	2140153.67	данные отсутствуют	данные отсутствуют
6464	411201.77	2140168.91	данные отсутствуют	данные отсутствуют
6465	410304.77	2168999.65	данные отсутствуют	данные отсутствуют

Государственный регистратор		ФГИС ЕГРН
полное наименование должности	подпись	инициалы, фамилия

М.П.

<b>Земельный участок</b>			
(вид объекта недвижимости)			
Лист № __ Раздела <b>3.2</b>	Всего листов раздела <b>3.2</b> : __	Всего разделов: __	Всего листов выписки: __
<b>11.11.2022 № 99/2022/504966956</b>			
Кадастровый номер:		<b>47:14:0000000:39110</b>	

Сведения о характерных точках границы земельного участка				
Система координат: Местная 167				
Зона №				
Номер точки	Координаты		Описание закрепления на местности	Средняя квадратическая погрешность определения координат характерных точек границ земельного участка, м
	X	Y		
1	2	3	4	5
6466	410288.82	2168999.65	данные отсутствуют	данные отсутствуют
6467	410279.71	2168994.52	данные отсутствуют	данные отсутствуют
6468	410268.6	2168973.44	данные отсутствуют	данные отсутствуют
6469	410242.53	2168917.01	данные отсутствуют	данные отсутствуют
6470	410245.89	2168902.31	данные отсутствуют	данные отсутствуют
6471	410270.32	2168795.58	данные отсутствуют	данные отсутствуют
6472	410327.01	2168547.89	данные отсутствуют	данные отсутствуют
6473	410357.9	2168437.38	данные отсутствуют	данные отсутствуют
6474	410186.84	2168425.13	данные отсутствуют	данные отсутствуют
6475	410075.15	2168417.14	данные отсутствуют	данные отсутствуют
6476	410105.86	2168357.45	данные отсутствуют	данные отсутствуют
6477	410110.54	2168350.96	данные отсутствуют	данные отсутствуют
6478	410116.9	2168347.84	данные отсутствуют	данные отсутствуют
6479	410122.88	2168347.84	данные отсутствуют	данные отсутствуют
6480	410127.42	2168349.66	данные отсутствуют	данные отсутствуют

Государственный регистратор		ФГИС ЕГРН
полное наименование должности	подпись	инициалы, фамилия

М.П.

<b>Земельный участок</b>			
(вид объекта недвижимости)			
Лист № __ Раздела <b>3.2</b>	Всего листов раздела <b>3.2</b> : __	Всего разделов: __	Всего листов выписки: __
<b>11.11.2022 № 99/2022/504966956</b>			
Кадастровый номер:		<b>47:14:0000000:39110</b>	

Сведения о характерных точках границы земельного участка				
Система координат: Местная 167				
Зона №				
Номер точки	Координаты		Описание закрепления на местности	Средняя квадратическая погрешность определения координат характерных точек границ земельного участка, м
	X	Y		
1	2	3	4	5
6481	410137.95	2168364.73	данные отсутствуют	данные отсутствуют
6482	410145.74	2168379.41	данные отсутствуют	данные отсутствуют
6483	410151.72	2168390.84	данные отсутствуют	данные отсутствуют
6484	410166.4	2168404.22	данные отсутствуют	данные отсутствуют
6485	410176.53	2168411.49	данные отсутствуют	данные отсутствуют
6486	410185.23	2168413.83	данные отсутствуют	данные отсутствуют
6487	410193.42	2168414.22	данные отсутствуют	данные отсутствуют
6488	410203.03	2168412.01	данные отсутствуют	данные отсутствуют
6489	410210.44	2168407.86	данные отсутствуют	данные отсутствуют
6490	410218.23	2168395.9	данные отсутствуют	данные отсутствуют
6491	410239.27	2168353.81	данные отсутствуют	данные отсутствуют
6492	410245.64	2168343.68	данные отсутствуют	данные отсутствуют
6493	410253.05	2168340.43	данные отсутствуют	данные отсутствуют
6494	410262.14	2168338.22	данные отсутствуют	данные отсутствуют
6495	410274.61	2168340.43	данные отсутствуют	данные отсутствуют

Государственный регистратор		ФГИС ЕГРН
полное наименование должности	подпись	инициалы, фамилия

М.П.

<b>Земельный участок</b>			
(вид объекта недвижимости)			
Лист № __ Раздела <b>3.2</b>	Всего листов раздела <b>3.2</b> : __	Всего разделов: __	Всего листов выписки: __
<b>11.11.2022 № 99/2022/504966956</b>			
Кадастровый номер:		<b>47:14:0000000:39110</b>	

Сведения о характерных точках границы земельного участка				
Система координат: Местная 167				
Зона №				
Номер точки	Координаты		Описание закрепления на местности	Средняя квадратическая погрешность определения координат характерных точек границ земельного участка, м
	X	Y		
1	2	3	4	5
6496	410301.63	2168352.9	данные отсутствуют	данные отсутствуют
6497	410345.54	2168384.47	данные отсутствуют	данные отсутствуют
6498	410383.08	2168411.94	данные отсутствуют	данные отсутствуют
6499	410396.48	2168421.55	данные отсутствуют	данные отсутствуют
6500	410404.43	2168425.7	данные отсутствуют	данные отсутствуют
6501	410411.07	2168428.66	данные отсутствуют	данные отсутствуют
6502	410415.69	2168432.81	данные отсутствуют	данные отсутствуют
6503	410419.49	2168441.23	данные отсутствуют	данные отсутствуют
6504	410421.15	2168447.52	данные отсутствуют	данные отсутствуют
6505	410423.64	2168452.5	данные отсутствуют	данные отсутствуют
6506	410428.62	2168456.29	данные отсутствуют	данные отсутствуют
6507	410437.87	2168460.09	данные отсутствуют	данные отсутствуют
6508	410449.61	2168459.61	данные отсутствуют	данные отсутствуют
6509	410461.23	2168455.46	данные отсутствуют	данные отсутствуют
6510	410475.46	2168451.67	данные отсутствуют	данные отсутствуют

Государственный регистратор		ФГИС ЕГРН
полное наименование должности	подпись	инициалы, фамилия

М.П.

<b>Земельный участок</b>			
(вид объекта недвижимости)			
Лист № __ Раздела <b>3.2</b>	Всего листов раздела <b>3.2</b> : __	Всего разделов: __	Всего листов выписки: __
<b>11.11.2022 № 99/2022/504966956</b>			
Кадастровый номер:		<b>47:14:0000000:39110</b>	

Сведения о характерных точках границы земельного участка				
Система координат: Местная 167				
Зона №				
Номер точки	Координаты		Описание закрепления на местности	Средняя квадратическая погрешность определения координат характерных точек границ земельного участка, м
	X	Y		
1	2	3	4	5
6511	410491.35	2168451.67	данные отсутствуют	данные отсутствуют
6512	410497.28	2168452.5	данные отсутствуют	данные отсутствуют
6513	410502.73	2168454.63	данные отсутствуют	данные отсутствуют
6514	410511.03	2168460.92	данные отсутствуют	данные отсутствуют
6515	410520.28	2168468.39	данные отсутствуют	данные отсутствуют
6516	410524.43	2168474.32	данные отсутствуют	данные отсутствуют
6517	410526.09	2168479.3	данные отсутствуют	данные отсутствуют
6518	410527.75	2168499.81	данные отсутствуют	данные отсутствуют
6519	410527.6	2168517.35	данные отсутствуют	данные отсутствуют
6520	410522.33	2168548.07	данные отсутствуют	данные отсутствуют
6521	410519.62	2168581.65	данные отсутствуют	данные отсутствуют
6522	410515.4	2168602.88	данные отсутствуют	данные отсутствуют
6523	410506.37	2168629.38	данные отсутствуют	данные отсутствуют
6524	410505.31	2168632.54	данные отсутствуют	данные отсутствуют
6525	410506.37	2168635.7	данные отсутствуют	данные отсутствуют

Государственный регистратор		ФГИС ЕГРН
полное наименование должности	подпись	инициалы, фамилия

М.П.

<b>Земельный участок</b>			
(вид объекта недвижимости)			
Лист № __ Раздела <b>3.2</b>	Всего листов раздела <b>3.2</b> : __	Всего разделов: __	Всего листов выписки: __
<b>11.11.2022 № 99/2022/504966956</b>			
Кадастровый номер:		<b>47:14:0000000:39110</b>	

Сведения о характерных точках границы земельного участка				
Система координат: Местная 167				
Зона №				
Номер точки	Координаты		Описание закрепления на местности	Средняя квадратическая погрешность определения координат характерных точек границ земельного участка, м
	X	Y		
1	2	3	4	5
6526	410511.18	2168635.7	данные отсутствуют	данные отсутствуют
6527	410519.16	2168634.19	данные отсутствуют	данные отсутствуют
6528	410528.65	2168627.72	данные отсутствуют	данные отсутствуют
6529	410540.85	2168616.13	данные отсутствуют	данные отсутствуют
6530	410550.93	2168600.77	данные отсутствуют	данные отсутствуют
6531	410556.35	2168589.63	данные отсутствуют	данные отсутствуют
6532	410556.81	2168582.7	данные отсутствуют	данные отсутствуют
6533	410553.64	2168576.23	данные отсутствуют	данные отсутствуют
6534	410543.56	2168567.79	данные отсутствуют	данные отсутствуют
6535	410537.23	2168561.47	данные отсутствуют	данные отсутствуют
6536	410535.58	2168555.6	данные отсутствуют	данные отсутствуют
6537	410536.03	2168550.18	данные отсутствуют	данные отсутствуют
6538	410540.39	2168544.91	данные отсутствуют	данные отсутствуют
6539	410547.32	2168541.75	данные отсутствуют	данные отсутствуют
6540	410588.73	2168543.4	данные отсутствуют	данные отсутствуют

Государственный регистратор		ФГИС ЕГРН
полное наименование должности	подпись	инициалы, фамилия

М.П.

<b>Земельный участок</b>			
(вид объекта недвижимости)			
Лист № __ Раздела <b>3.2</b>	Всего листов раздела <b>3.2</b> : __	Всего разделов: __	Всего листов выписки: __
<b>11.11.2022 № 99/2022/504966956</b>			
Кадастровый номер:		<b>47:14:0000000:39110</b>	

Сведения о характерных точках границы земельного участка				
Система координат: Местная 167				
Зона №				
Номер точки	Координаты		Описание закрепления на местности	Средняя квадратическая погрешность определения координат характерных точек границ земельного участка, м
	X	Y		
1	2	3	4	5
6541	410599.27	2168546.56	данные отсутствуют	данные отсутствуют
6542	410605.14	2168550.18	данные отсутствуют	данные отсутствуют
6543	410609.96	2168556.65	данные отсутствуют	данные отсутствуют
6544	410613.72	2168567.19	данные отсутствуют	данные отсутствуют
6545	410613.12	2168577.28	данные отсутствуют	данные отсутствуют
6546	410609.96	2168587.97	данные отсутствуют	данные отсутствуют
6547	410602.43	2168601.22	данные отсутствуют	данные отсутствуют
6548	410599.87	2168608.15	данные отсутствуют	данные отсутствуют
6549	410599.87	2168614.47	данные отсутствуют	данные отсутствуют
6550	410603.63	2168620.94	данные отсутствуют	данные отсутствуют
6551	410611.01	2168626.21	данные отсутствуют	данные отсутствуют
6552	410629.08	2168631.48	данные отсутствуют	данные отсутствуют
6553	410675.3	2168641.57	данные отсутствуют	данные отсутствуют
6554	410709.78	2168650.16	данные отсутствуют	данные отсутствуют
6555	410721.98	2168653.77	данные отсутствуют	данные отсутствуют

Государственный регистратор		ФГИС ЕГРН
полное наименование должности	подпись	инициалы, фамилия

М.П.

<b>Земельный участок</b>			
(вид объекта недвижимости)			
Лист № __ Раздела <b>3.2</b>	Всего листов раздела <b>3.2</b> : __	Всего разделов: __	Всего листов выписки: __
<b>11.11.2022 № 99/2022/504966956</b>			
Кадастровый номер:		<b>47:14:0000000:39110</b>	

Сведения о характерных точках границы земельного участка				
Система координат: Местная 167				
Зона №				
Номер точки	Координаты		Описание закрепления на местности	Средняя квадратическая погрешность определения координат характерных точек границ земельного участка, м
	X	Y		
1	2	3	4	5
6556	410725.74	2168656.48	данные отсутствуют	данные отсутствуют
6557	410724.09	2168661.75	данные отсутствуют	данные отсутствуют
6558	410723.64	2168668.22	данные отсутствуют	данные отсутствуют
6559	410724.09	2168672.44	данные отсутствуют	данные отсутствуют
6560	410731.62	2168679.37	данные отсутствуют	данные отсутствуют
6561	410740.05	2168682.98	данные отсутствуют	данные отсутствуют
6562	410757.06	2168686.74	данные отсутствуют	данные отсутствуют
6563	410762.93	2168687.8	данные отсутствуют	данные отсутствуют
6564	410765.49	2168691.56	данные отсутствуют	данные отсутствуют
6565	410771.97	2168699.99	данные отсутствуют	данные отсутствуют
6566	410783.11	2168712.79	данные отсутствуют	данные отсутствуют
6567	410806	2168737.18	данные отсутствуют	данные отсутствуют
6568	410812.77	2168747.27	данные отсутствуют	данные отсутствуют
6569	410816.09	2168754.8	данные отсутствуют	данные отсутствуют
6570	410818.64	2168794.55	данные отсутствуют	данные отсутствуют

Государственный регистратор		ФГИС ЕГРН
полное наименование должности	подпись	инициалы, фамилия

М.П.



<b>Земельный участок</b>			
(вид объекта недвижимости)			
Лист № __ Раздела <b>3.2</b>	Всего листов раздела <b>3.2</b> : __	Всего разделов: __	Всего листов выписки: __
<b>11.11.2022 № 99/2022/504966956</b>			
Кадастровый номер:		<b>47:14:0000000:39110</b>	

Сведения о характерных точках границы земельного участка				
Система координат: Местная 167				
Зона №				
Номер точки	Координаты		Описание закрепления на местности	Средняя квадратическая погрешность определения координат характерных точек границ земельного участка, м
	X	Y		
1	2	3	4	5
6571	410818.64	2168809.46	данные отсутствуют	данные отсутствуют
6572	410816.09	2168817.44	данные отсутствуют	данные отсутствуют
6573	410805.39	2168824.36	данные отсутствуют	данные отсутствуют
6574	410788.38	2168830.69	данные отсутствуют	данные отсутствуют
6575	410782.06	2168837.61	данные отсутствуют	данные отсутствуют
6576	410778.29	2168844.54	данные отсутствуют	данные отсутствуют
6577	410776.18	2168856.13	данные отсутствуют	данные отсутствуют
6578	410774.53	2168860.95	данные отсутствуют	данные отсутствуют
6579	410770.31	2168861.55	данные отсутствуют	данные отсутствуют
6580	410765.04	2168859.45	данные отсутствуют	данные отсутствуют
6581	410756.61	2168852.52	данные отсутствуют	данные отсутствуют
6582	410745.92	2168845.59	данные отсутствуют	данные отсутствуют
6583	410724.69	2168840.78	данные отсутствуют	данные отсутствуют
6584	410718.37	2168836.56	данные отсутствуют	данные отсутствуют
6585	410715.05	2168831.74	данные отсутствуют	данные отсутствуют

Государственный регистратор		ФГИС ЕГРН
полное наименование должности	подпись	инициалы, фамилия

М.П.

<b>Земельный участок</b>			
(вид объекта недвижимости)			
Лист № __ Раздела <b>3.2</b>	Всего листов раздела <b>3.2</b> : __	Всего разделов: __	Всего листов выписки: __
<b>11.11.2022 № 99/2022/504966956</b>			
Кадастровый номер:		<b>47:14:0000000:39110</b>	

Сведения о характерных точках границы земельного участка				
Система координат: Местная 167				
Зона №				
Номер точки	Координаты		Описание закрепления на местности	Средняя квадратическая погрешность определения координат характерных точек границ земельного участка, м
	X	Y		
1	2	3	4	5
6586	410714	2168816.83	данные отсутствуют	данные отсутствуют
6587	410716.71	2168809.91	данные отсутствуют	данные отсутствуют
6588	410719.87	2168807.8	данные отсутствуют	данные отсутствуют
6589	410724.69	2168807.8	данные отсутствуют	данные отсутствуют
6590	410736.28	2168807.8	данные отсутствуют	данные отсутствуют
6591	410741.7	2168807.35	данные отсутствуют	данные отсутствуют
6592	410746.97	2168802.53	данные отсутствуют	данные отсутствуют
6593	410754.35	2168793.5	данные отсутствуют	данные отсутствуют
6594	410756.01	2168785.06	данные отсутствуют	данные отсутствуют
6595	410754.35	2168773.32	данные отсутствуют	данные отсутствуют
6596	410752.24	2168765.34	данные отсутствуют	данные отсутствуют
6597	410746.97	2168760.07	данные отсутствуют	данные отсутствуют
6598	410735.23	2168756.91	данные отсутствуют	данные отсутствуют
6599	410727.85	2168759.02	данные отсутствуют	данные отсутствуют
6600	410719.87	2168764.89	данные отсутствуют	данные отсутствуют

Государственный регистратор		ФГИС ЕГРН
полное наименование должности	подпись	инициалы, фамилия

М.П.

<b>Земельный участок</b>			
(вид объекта недвижимости)			
Лист № __ Раздела <b>3.2</b>	Всего листов раздела <b>3.2</b> : __	Всего разделов: __	Всего листов выписки: __
<b>11.11.2022 № 99/2022/504966956</b>			
Кадастровый номер:		<b>47:14:0000000:39110</b>	

Сведения о характерных точках границы земельного участка				
Система координат: Местная 167				
Зона №				
Номер точки	Координаты		Описание закрепления на местности	Средняя квадратическая погрешность определения координат характерных точек границ земельного участка, м
	X	Y		
1	2	3	4	5
6601	410711.44	2168769.56	данные отсутствуют	данные отсутствуют
6602	410704.51	2168770.16	данные отсутствуют	данные отсутствуют
6603	410694.88	2168769.1	данные отсутствуют	данные отсутствуют
6604	410682.68	2168768.05	данные отсутствуют	данные отсутствуют
6605	410674.7	2168770.61	данные отсутствуют	данные отсутствуют
6606	410669.43	2168775.43	данные отсутствуют	данные отсутствуют
6607	410667.32	2168783.41	данные отсутствуют	данные отсутствуют
6608	410665.67	2168791.99	данные отсутствуют	данные отсутствуют
6609	410659.34	2168796.66	данные отсутствуют	данные отсутствуют
6610	410647.6	2168799.82	данные отсутствуют	данные отсутствуют
6611	410632.84	2168800.42	данные отсутствуют	данные отсутствуют
6612	410612.06	2168795.15	данные отсутствуют	данные отсутствуют
6613	410589.33	2168788.58	данные отсутствуют	данные отсутствуют
6614	410570.25	2168789.72	данные отсутствуют	данные отсутствуют
6615	410547.17	2168793.71	данные отсутствуют	данные отсутствуют

Государственный регистратор		ФГИС ЕГРН
полное наименование должности	подпись	инициалы, фамилия

М.П.

<b>Земельный участок</b>			
(вид объекта недвижимости)			
Лист № __ Раздела <b>3.2</b>	Всего листов раздела <b>3.2</b> : __	Всего разделов: __	Всего листов выписки: __
<b>11.11.2022 № 99/2022/504966956</b>			
Кадастровый номер:		<b>47:14:0000000:39110</b>	

Сведения о характерных точках границы земельного участка				
Система координат: Местная 167				
Зона №				
Номер точки	Координаты		Описание закрепления на местности	Средняя квадратическая погрешность определения координат характерных точек границ земельного участка, м
	X	Y		
1	2	3	4	5
6616	410534.07	2168792.57	данные отсутствуют	данные отсутствуют
6617	410501.88	2168784.59	данные отсутствуют	данные отсутствуют
6618	410466.56	2168779.47	данные отсутствуют	данные отсутствуют
6619	410437.51	2168776.62	данные отсутствуют	данные отсутствуют
6620	410431.53	2168771.49	данные отсутствуют	данные отсутствуют
6621	410429.53	2168761.52	данные отсутствуют	данные отсутствуют
6622	410431.53	2168737.31	данные отсутствуют	данные отсутствуют
6623	410436.66	2168695.15	данные отсутствуют	данные отсутствуют
6624	410434.38	2168682.05	данные отсутствуют	данные отсутствуют
6625	410428.39	2168678.06	данные отсутствуют	данные отсутствуют
6626	410420.42	2168678.06	данные отсутствуют	данные отсутствуют
6627	410412.44	2168687.18	данные отсутствуют	данные отсутствуют
6628	410410.45	2168703.13	данные отсутствуют	данные отсутствуют
6629	410408.46	2168712.24	данные отсутствуют	данные отсутствуют
6630	410402.47	2168716.23	данные отсутствуют	данные отсутствуют

Государственный регистратор		ФГИС ЕГРН
полное наименование должности	подпись	инициалы, фамилия

М.П.

<b>Земельный участок</b>			
(вид объекта недвижимости)			
Лист № __ Раздела <b>3.2</b>	Всего листов раздела <b>3.2</b> : __	Всего разделов: __	Всего листов выписки: __
<b>11.11.2022 № 99/2022/504966956</b>			
Кадастровый номер:		<b>47:14:0000000:39110</b>	

Сведения о характерных точках границы земельного участка				
Система координат: Местная 167				
Зона №				
Номер точки	Координаты		Описание закрепления на местности	Средняя квадратическая погрешность определения координат характерных точек границ земельного участка, м
	X	Y		
1	2	3	4	5
6631	410393.36	2168716.23	данные отсутствуют	данные отсутствуют
6632	410384.24	2168710.25	данные отсутствуют	данные отсутствуют
6633	410375.13	2168693.16	данные отсутствуют	данные отсутствуют
6634	410367.15	2168660.12	данные отсутствуют	данные отсутствуют
6635	410362.03	2168651.86	данные отсутствуют	данные отсутствуют
6636	410354.05	2168649.01	данные отсутствуют	данные отсутствуют
6637	410349.21	2168651.86	данные отсутствуют	данные отсутствуют
6638	410342.94	2168660.12	данные отсутствуют	данные отсутствуют
6639	410338.95	2168670.09	данные отсутствуют	данные отсутствуют
6640	410332.97	2168707.12	данные отсутствуют	данные отсутствуют
6641	410330.12	2168720.22	данные отсутствуют	данные отсутствуют
6642	410321.86	2168730.47	данные отсутствуют	данные отсутствуют
6643	410321.01	2168738.45	данные отсутствуют	данные отсутствуют
6644	410323	2168747.56	данные отсутствуют	данные отсутствуют
6645	410328.98	2168752.41	данные отсутствуют	данные отсутствуют

Государственный регистратор		ФГИС ЕГРН
полное наименование должности	подпись	инициалы, фамилия

М.П.

<b>Земельный участок</b>			
(вид объекта недвижимости)			
Лист № __ Раздела <b>3.2</b>	Всего листов раздела <b>3.2</b> : __	Всего разделов: __	Всего листов выписки: __
<b>11.11.2022 № 99/2022/504966956</b>			
Кадастровый номер:		<b>47:14:0000000:39110</b>	

Сведения о характерных точках границы земельного участка				
Система координат: Местная 167				
Зона №				
Номер точки	Координаты		Описание закрепления на местности	Средняя квадратическая погрешность определения координат характерных точек границ земельного участка, м
	X	Y		
1	2	3	4	5
6646	410336.11	2168756.39	данные отсутствуют	данные отсутствуют
6647	410336.96	2168766.65	данные отсутствуют	данные отсутствуют
6648	410334.11	2168773.48	данные отсутствуют	данные отсутствуют
6649	410325.85	2168792.57	данные отсутствуют	данные отсутствуют
6650	410323.86	2168799.69	данные отсутствуют	данные отсутствуют
6651	410326.99	2168804.82	данные отсутствуют	данные отсутствуют
6652	410336.11	2168807.66	данные отсутствуют	данные отсутствуют
6653	410349.21	2168810.8	данные отсутствуют	данные отсутствуют
6654	410361.17	2168816.78	данные отсутствуют	данные отсутствуют
6655	410369.15	2168831.88	данные отсутствуют	данные отсутствуют
6656	410369.15	2168847.83	данные отсутствуют	данные отсутствуют
6657	410373.14	2168851.82	данные отсутствуют	данные отсутствуют
6658	410387.38	2168850.96	данные отсутствуют	данные отсутствуют
6659	410398.2	2168851.82	данные отсутствуют	данные отсутствуют
6660	410403.33	2168856.09	данные отсутствуют	данные отсутствуют

Государственный регистратор		ФГИС ЕГРН
полное наименование должности	подпись	инициалы, фамилия

М.П.

<b>Земельный участок</b>			
(вид объекта недвижимости)			
Лист № __ Раздела <b>3.2</b>	Всего листов раздела <b>3.2</b> : __	Всего разделов: __	Всего листов выписки: __
<b>11.11.2022 № 99/2022/504966956</b>			
Кадастровый номер:		<b>47:14:0000000:39110</b>	

Сведения о характерных точках границы земельного участка				
Система координат: Местная 167				
Зона №				
Номер точки	Координаты		Описание закрепления на местности	Средняя квадратическая погрешность определения координат характерных точек границ земельного участка, м
	X	Y		
1	2	3	4	5
6661	410403.33	2168862.92	данные отсутствуют	данные отсутствуют
6662	410397.35	2168879.16	данные отсутствуют	данные отсутствуют
6663	410388.23	2168897.11	данные отсутствуют	данные отсутствуют
6664	410385.38	2168910.21	данные отсутствуют	данные отсутствуют
6665	410373.14	2168935.27	данные отсутствуют	данные отсутствуют
6666	410355.19	2168974.58	данные отсутствуют	данные отсутствуют
6667	410350.06	2168991.67	данные отсутствуют	данные отсутствуют
6668	410346.08	2168992.53	данные отсутствуют	данные отсутствуют
6669	410340.09	2168990.53	данные отсутствуют	данные отсутствуют
6670	410336.11	2168981.7	данные отсутствуют	данные отсутствуют
6671	410328.13	2168976.58	данные отсутствуют	данные отсутствуют
6672	410325	2168977.43	данные отсутствуют	данные отсутствуют
6673	410317.88	2168988.54	данные отсутствуют	данные отсутствуют
6674	410313.03	2168997.65	данные отсутствуют	данные отсутствуют
6675	418338.6	2158100.46	данные отсутствуют	данные отсутствуют

Государственный регистратор		ФГИС ЕГРН
полное наименование должности	подпись	инициалы, фамилия

М.П.

<b>Земельный участок</b>			
(вид объекта недвижимости)			
Лист № __ Раздела <b>3.2</b>	Всего листов раздела <b>3.2</b> : __	Всего разделов: __	Всего листов выписки: __
<b>11.11.2022 № 99/2022/504966956</b>			
Кадастровый номер:		<b>47:14:0000000:39110</b>	

Сведения о характерных точках границы земельного участка				
Система координат: Местная 167				
Зона №				
Номер точки	Координаты		Описание закрепления на местности	Средняя квадратическая погрешность определения координат характерных точек границ земельного участка, м
	X	Y		
1	2	3	4	5
6676	418269.41	2158055.57	данные отсутствуют	данные отсутствуют
6677	418238.67	2158045.02	данные отсутствуют	данные отсутствуют
6678	418247.83	2158026.72	данные отсутствуют	данные отсутствуют
6679	418253.35	2158006.3	данные отсутствуют	данные отсутствуют
6680	418258.96	2157989.64	данные отсутствуют	данные отсутствуют
6681	418264.83	2157973.25	данные отсутствуют	данные отсутствуют
6682	418269.74	2157959.67	данные отсутствуют	данные отсутствуют
6683	418276.93	2157943.54	данные отсутствуют	данные отсутствуют
6684	418283.41	2157929.95	данные отсутствуют	данные отсутствуют
6685	418286.74	2157919.79	данные отсутствуют	данные отсутствуют
6686	418291.12	2157909.27	данные отсутствуют	данные отсутствуют
6687	418294.06	2157899.04	данные отсутствуют	данные отсутствуют
6688	418293.32	2157892.88	данные отсутствуют	данные отсутствуют
6689	418294.54	2157883.24	данные отсутствуют	данные отсутствуют
6690	418297	2157876.75	данные отсутствуют	данные отсутствуют

Государственный регистратор		ФГИС ЕГРН
полное наименование должности	подпись	инициалы, фамилия

М.П.



<b>Земельный участок</b>			
(вид объекта недвижимости)			
Лист № __ Раздела <b>3.2</b>	Всего листов раздела <b>3.2</b> : __	Всего разделов: __	Всего листов выписки: __
<b>11.11.2022 № 99/2022/504966956</b>			
Кадастровый номер:		<b>47:14:0000000:39110</b>	

Сведения о характерных точках границы земельного участка				
Система координат: Местная 167				
Зона №				
Номер точки	Координаты		Описание закрепления на местности	Средняя квадратическая погрешность определения координат характерных точек границ земельного участка, м
	X	Y		
1	2	3	4	5
6691	418300.68	2157870.26	данные отсутствуют	данные отсутствуют
6692	418304.71	2157860.97	данные отсутствуют	данные отсутствуют
6693	418307.66	2157848.22	данные отсутствуют	данные отсутствуют
6694	418308.82	2157833.81	данные отсутствуют	данные отсутствуют
6695	418314	2157812.15	данные отсутствуют	данные отсутствуют
6696	418321.71	2157795.15	данные отсутствуют	данные отсутствуют
6697	418326.98	2157771.58	данные отсутствуют	данные отсутствуют
6698	418330.51	2157746.45	данные отсутствуют	данные отсутствуют
6699	418342.94	2157718.77	данные отсутствуют	данные отсутствуют
6700	418355.71	2157701.21	данные отсутствуют	данные отсутствуют
6701	418362.45	2157689.24	данные отсутствуют	данные отсутствуют
6702	418367.38	2157678.39	данные отсутствуют	данные отсутствуют
6703	418376.51	2157655.43	данные отсутствуют	данные отсутствуют
6704	418396.18	2157613.46	данные отсутствуют	данные отсутствуют
6705	418421.01	2157556.96	данные отсутствуют	данные отсутствуют

Государственный регистратор		ФГИС ЕГРН
полное наименование должности	подпись	инициалы, фамилия

М.П.

<b>Земельный участок</b>			
(вид объекта недвижимости)			
Лист № __ Раздела <b>3.2</b>	Всего листов раздела <b>3.2</b> : __	Всего разделов: __	Всего листов выписки: __
<b>11.11.2022 № 99/2022/504966956</b>			
Кадастровый номер:		<b>47:14:0000000:39110</b>	

Сведения о характерных точках границы земельного участка				
Система координат: Местная 167				
Зона №				
Номер точки	Координаты		Описание закрепления на местности	Средняя квадратическая погрешность определения координат характерных точек границ земельного участка, м
	X	Y		
1	2	3	4	5
6706	418436.94	2157537.54	данные отсутствуют	данные отсутствуют
6707	418602.33	2157755.89	данные отсутствуют	данные отсутствуют
6708	418472.61	2157925.28	данные отсутствуют	данные отсутствуют
6709	418372.14	2158057	данные отсутствуют	данные отсутствуют
6710	410578.22	2171526.26	данные отсутствуют	данные отсутствуют
6711	410729.37	2171552.93	данные отсутствуют	данные отсутствуют
6712	410738.18	2171620.07	данные отсутствуют	данные отсутствуют
6713	410700.96	2171638.22	данные отсутствуют	данные отсутствуют
6714	410727.23	2171669.59	данные отсутствуют	данные отсутствуют
6715	410721.56	2171704.04	данные отсутствуют	данные отсутствуют
6716	410684.66	2171721.42	данные отсутствуют	данные отсутствуют
6717	410631.09	2171692.6	данные отсутствуют	данные отсутствуют
6718	410597.92	2171694.88	данные отсутствуют	данные отсутствуют
6719	410595.19	2171751.45	данные отсутствуют	данные отсутствуют
6720	410566.55	2171773.69	данные отсутствуют	данные отсутствуют

Государственный регистратор		ФГИС ЕГРН
полное наименование должности	подпись	инициалы, фамилия

М.П.

<b>Земельный участок</b>			
(вид объекта недвижимости)			
Лист № __ Раздела <b>3.2</b>	Всего листов раздела <b>3.2</b> : __	Всего разделов: __	Всего листов выписки: __
<b>11.11.2022 № 99/2022/504966956</b>			
Кадастровый номер:		<b>47:14:0000000:39110</b>	

Сведения о характерных точках границы земельного участка				
Система координат: Местная 167				
Зона №				
Номер точки	Координаты		Описание закрепления на местности	Средняя квадратическая погрешность определения координат характерных точек границ земельного участка, м
	X	Y		
1	2	3	4	5
6721	410584.57	2171844.47	данные отсутствуют	данные отсутствуют
6722	410612.61	2171850.85	данные отсутствуют	данные отсутствуют
6723	410617.66	2171860.65	данные отсутствуют	данные отсутствуют
6724	410611.28	2171870.06	данные отсутствуют	данные отсутствуют
6725	410589.47	2171876.8	данные отсутствуют	данные отсутствуют
6726	410584.45	2171894.69	данные отсутствуют	данные отсутствуют
6727	410593.73	2171924.45	данные отсутствуют	данные отсутствуют
6728	410606.6	2171930.51	данные отсутствуют	данные отсутствуют
6729	410619.28	2171931.24	данные отсутствуют	данные отсутствуют
6730	410626.94	2171934.85	данные отсутствуют	данные отсутствуют
6731	410626.79	2171942.04	данные отсутствуют	данные отсутствуют
6732	410620.15	2171949.1	данные отсутствуют	данные отсутствуют
6733	410608.39	2171948.69	данные отсутствуют	данные отсутствуют
6734	410604.72	2171961.6	данные отсутствуют	данные отсутствуют
6735	410614	2171976.66	данные отсутствуют	данные отсутствуют

Государственный регистратор		ФГИС ЕГРН
полное наименование должности	подпись	инициалы, фамилия

М.П.

<b>Земельный участок</b>			
(вид объекта недвижимости)			
Лист № __ Раздела <b>3.2</b>	Всего листов раздела <b>3.2</b> : __	Всего разделов: __	Всего листов выписки: __
<b>11.11.2022 № 99/2022/504966956</b>			
Кадастровый номер:		<b>47:14:0000000:39110</b>	

Сведения о характерных точках границы земельного участка				
Система координат: Местная 167				
Зона №				
Номер точки	Координаты		Описание закрепления на местности	Средняя квадратическая погрешность определения координат характерных точек границ земельного участка, м
	X	Y		
1	2	3	4	5
6736	410626.98	2171977.56	данные отсутствуют	данные отсутствуют
6737	410639.12	2172003.94	данные отсутствуют	данные отсутствуют
6738	410646.23	2172004.24	данные отсутствуют	данные отсутствуют
6739	410646.76	2171978.91	данные отсутствуют	данные отсутствуют
6740	410662.2	2171980.95	данные отсутствуют	данные отсутствуют
6741	410664.47	2172005.4	данные отсутствуют	данные отсутствуют
6742	410691.7	2172035.85	данные отсутствуют	данные отсутствуют
6743	410684.6	2172049.63	данные отсутствуют	данные отсутствуют
6744	410657.64	2172050.94	данные отсутствуют	данные отсутствуют
6745	410654.33	2172060.89	данные отсутствуют	данные отсутствуют
6746	410661.3	2172081.19	данные отсутствуют	данные отсутствуют
6747	410626.69	2172109.74	данные отсутствуют	данные отсутствуют
6748	410622.17	2172148.45	данные отсутствуют	данные отсутствуют
6749	410630.06	2172170.83	данные отсутствуют	данные отсутствуют
6750	410620.17	2172184.55	данные отсутствуют	данные отсутствуют

Государственный регистратор		ФГИС ЕГРН
полное наименование должности	подпись	инициалы, фамилия

М.П.

<b>Земельный участок</b>			
(вид объекта недвижимости)			
Лист № __ Раздела <b>3.2</b>	Всего листов раздела <b>3.2</b> : __	Всего разделов: __	Всего листов выписки: __
<b>11.11.2022 № 99/2022/504966956</b>			
Кадастровый номер:		<b>47:14:0000000:39110</b>	

Сведения о характерных точках границы земельного участка				
Система координат: Местная 167				
Зона №				
Номер точки	Координаты		Описание закрепления на местности	Средняя квадратическая погрешность определения координат характерных точек границ земельного участка, м
	X	Y		
1	2	3	4	5
6751	410592.12	2172178.95	данные отсутствуют	данные отсутствуют
6752	410585.9	2172195.41	данные отсутствуют	данные отсутствуют
6753	410598.88	2172211.01	данные отсутствуют	данные отсутствуют
6754	410634.4	2172200.17	данные отсутствуют	данные отсутствуют
6755	410637.02	2172222.6	данные отсутствуют	данные отсутствуют
6756	410604.94	2172246.96	данные отсутствуют	данные отсутствуют
6757	410540.8	2172235.45	данные отсутствуют	данные отсутствуют
6758	410522.32	2172245.55	данные отсутствуют	данные отсутствуют
6759	410529.38	2172263.22	данные отсутствуют	данные отсутствуют
6760	410572.93	2172267.88	данные отсутствуют	данные отсутствуют
6761	410611.13	2172336.42	данные отсутствуют	данные отсутствуют
6762	410605.12	2172357.26	данные отсутствуют	данные отсутствуют
6763	410588.02	2172357.49	данные отсутствуют	данные отсутствуют
6764	410582.32	2172358.87	данные отсутствуют	данные отсутствуют
6765	410576.64	2172361.84	данные отсутствуют	данные отсутствуют

Государственный регистратор		ФГИС ЕГРН
полное наименование должности	подпись	инициалы, фамилия

М.П.

<b>Земельный участок</b>			
(вид объекта недвижимости)			
Лист № __ Раздела <b>3.2</b>	Всего листов раздела <b>3.2</b> : __	Всего разделов: __	Всего листов выписки: __
<b>11.11.2022 № 99/2022/504966956</b>			
Кадастровый номер:		<b>47:14:0000000:39110</b>	

Сведения о характерных точках границы земельного участка				
Система координат: Местная 167				
Зона №				
Номер точки	Координаты		Описание закрепления на местности	Средняя квадратическая погрешность определения координат характерных точек границ земельного участка, м
	X	Y		
1	2	3	4	5
6766	410571.99	2172366.14	данные отсутствуют	данные отсутствуют
6767	410569.39	2172373.59	данные отсутствуют	данные отсутствуют
6768	410568.9	2172387.76	данные отсутствуют	данные отсутствуют
6769	410490.29	2172409.61	данные отсутствуют	данные отсутствуют
6770	410457.18	2172421.9	данные отсутствуют	данные отсутствуют
6771	410432.4	2172426.8	данные отсутствуют	данные отсутствуют
6772	410400.33	2172436.88	данные отсутствуют	данные отсутствуют
6773	410375.72	2172438.78	данные отсутствуют	данные отсутствуют
6774	410343.58	2172431.4	данные отсутствуют	данные отсутствуют
6775	410323.76	2172424.62	данные отсутствуют	данные отсутствуют
6776	410292.96	2172415.84	данные отсутствуют	данные отсутствуют
6777	410280.86	2172413.16	данные отсутствуют	данные отсутствуют
6778	410270.71	2172421.14	данные отсутствуют	данные отсутствуют
6779	410241.59	2172445.51	данные отсутствуют	данные отсутствуют
6780	410191.23	2172509.52	данные отсутствуют	данные отсутствуют

Государственный регистратор		ФГИС ЕГРН
полное наименование должности	подпись	инициалы, фамилия

М.П.

<b>Земельный участок</b>			
(вид объекта недвижимости)			
Лист № __ Раздела <b>3.2</b>	Всего листов раздела <b>3.2</b> : __	Всего разделов: __	Всего листов выписки: __
<b>11.11.2022 № 99/2022/504966956</b>			
Кадастровый номер:		<b>47:14:0000000:39110</b>	

Сведения о характерных точках границы земельного участка				
Система координат: Местная 167				
Зона №				
Номер точки	Координаты		Описание закрепления на местности	Средняя квадратическая погрешность определения координат характерных точек границ земельного участка, м
	X	Y		
1	2	3	4	5
6781	410248.62	2172291.28	данные отсутствуют	данные отсутствуют
6782	410213.49	2172177.95	данные отсутствуют	данные отсутствуют
6783	410208.87	2172043.11	данные отсутствуют	данные отсутствуют
6784	410196.88	2171823.04	данные отсутствуют	данные отсутствуют
6785	410189.24	2171623.12	данные отсутствуют	данные отсутствуют
6786	410149.14	2171040.73	данные отсутствуют	данные отсутствуют
6787	410249.31	2171007.58	данные отсутствуют	данные отсутствуют
6788	410315.86	2171124.77	данные отсутствуют	данные отсутствуют
6789	410275.15	2171147.06	данные отсутствуют	данные отсутствуют
6790	410253.81	2171175.09	данные отсутствуют	данные отсутствуют
6791	410264.95	2171204.74	данные отсутствуют	данные отсутствуют
6792	410279.97	2171211.94	данные отсутствуют	данные отсутствуют
6793	410308.82	2171194.4	данные отсутствуют	данные отсутствуют
6794	410318.51	2171204.3	данные отсутствуют	данные отсутствуют
6795	410304.15	2171224.97	данные отсутствуют	данные отсутствуют

Государственный регистратор		ФГИС ЕГРН
полное наименование должности	подпись	инициалы, фамилия

М.П.

<b>Земельный участок</b>			
(вид объекта недвижимости)			
Лист № __ Раздела <b>3.2</b>	Всего листов раздела <b>3.2</b> : __	Всего разделов: __	Всего листов выписки: __
<b>11.11.2022 № 99/2022/504966956</b>			
Кадастровый номер:		<b>47:14:0000000:39110</b>	

Сведения о характерных точках границы земельного участка				
Система координат: Местная 167				
Зона №				
Номер точки	Координаты		Описание закрепления на местности	Средняя квадратическая погрешность определения координат характерных точек границ земельного участка, м
	X	Y		
1	2	3	4	5
6796	410276.28	2171254.42	данные отсутствуют	данные отсутствуют
6797	410286.38	2171274.81	данные отсутствуют	данные отсутствуют
6798	410302.87	2171285.65	данные отсутствуют	данные отсутствуют
6799	410322.76	2171267.13	данные отсутствуют	данные отсутствуют
6800	410343.37	2171273.36	данные отсутствуют	данные отсутствуют
6801	410372.13	2171274.59	данные отсутствуют	данные отсутствуют
6802	410398.07	2171306.74	данные отсутствуют	данные отсутствуют
6803	410416.22	2171356.41	данные отсутствуют	данные отсутствуют
6804	410424.41	2171408.52	данные отсутствуют	данные отсутствуют
6805	410424.92	2171501.62	данные отсутствуют	данные отсутствуют
6806	410523.05	2171516.52	данные отсутствуют	данные отсутствуют
6807	410531.07	2171517.93	данные отсутствуют	данные отсутствуют
6808	414129.38	2175025.62	данные отсутствуют	данные отсутствуют
6809	414116.39	2175021.15	данные отсутствуют	данные отсутствуют
6810	414057.24	2174994.32	данные отсутствуют	данные отсутствуют

Государственный регистратор		ФГИС ЕГРН
полное наименование должности	подпись	инициалы, фамилия

М.П.



<b>Земельный участок</b>			
(вид объекта недвижимости)			
Лист № __ Раздела <b>3.2</b>	Всего листов раздела <b>3.2</b> : __	Всего разделов: __	Всего листов выписки: __
<b>11.11.2022 № 99/2022/504966956</b>			
Кадастровый номер:		<b>47:14:0000000:39110</b>	

Сведения о характерных точках границы земельного участка				
Система координат: Местная 167				
Зона №				
Номер точки	Координаты		Описание закрепления на местности	Средняя квадратическая погрешность определения координат характерных точек границ земельного участка, м
	X	Y		
1	2	3	4	5
6811	414043.73	2174992.45	данные отсутствуют	данные отсутствуют
6812	414038.02	2174992.47	данные отсутствуют	данные отсутствуют
6813	414027.64	2174995.79	данные отсутствуют	данные отсутствуют
6814	414021.25	2175002.9	данные отсутствуют	данные отсутствуют
6815	414017.47	2175013.14	данные отсутствуют	данные отсутствуют
6816	414013.7	2175023.37	данные отсутствуют	данные отсутствуют
6817	414009.71	2175023.38	данные отсутствуют	данные отсутствуют
6818	414000.17	2175022.2	данные отсутствуют	данные отсутствуют
6819	413931.36	2174996.07	данные отсутствуют	данные отсутствуют
6820	413890.1	2174983.91	данные отсутствуют	данные отсутствуют
6821	413889.4	2174979.4	данные отсутствуют	данные отсутствуют
6822	413889.38	2174974.89	данные отсутствуют	данные отсутствуют
6823	413891.29	2174971.78	данные отсутствуют	данные отсутствуют
6824	413896.46	2174966.57	данные отсутствуют	данные отсутствуют
6825	413904.4	2174960.32	данные отсутствуют	данные отсутствуют

Государственный регистратор		ФГИС ЕГРН
полное наименование должности	подпись	инициалы, фамилия

М.П.

<b>Земельный участок</b>			
(вид объекта недвижимости)			
Лист № __ Раздела <b>3.2</b>	Всего листов раздела <b>3.2</b> : __	Всего разделов: __	Всего листов выписки: __
<b>11.11.2022 № 99/2022/504966956</b>			
Кадастровый номер:		<b>47:14:0000000:39110</b>	

Сведения о характерных точках границы земельного участка				
Система координат: Местная 167				
Зона №				
Номер точки	Координаты		Описание закрепления на местности	Средняя квадратическая погрешность определения координат характерных точек границ земельного участка, м
	X	Y		
1	2	3	4	5
6826	413917.7	2174949.88	данные отсутствуют	данные отсутствуют
6827	413938.77	2174927.82	данные отсутствуют	данные отсутствуют
6828	413957.4	2174905.43	данные отсутствуют	данные отсутствуют
6829	413964.46	2174890.52	данные отсутствуют	данные отсутствуют
6830	413972.05	2174887.07	данные отсутствуют	данные отсутствуют
6831	413984.44	2174896.38	данные отсутствуют	данные отсутствуют
6832	414111.81	2175000.06	данные отсутствуют	данные отсутствуют
6833	414867.68	2179184.34	данные отсутствуют	данные отсутствуют
6834	414777.78	2178841.32	данные отсутствуют	данные отсутствуют
6835	414776.96	2178527.36	данные отсутствуют	данные отсутствуют
6836	414791.67	2178540.21	данные отсутствуют	данные отсутствуют
6837	414801.31	2178550.86	данные отсутствуют	данные отсутствуют
6838	414809.7	2178560.63	данные отсутствуют	данные отсутствуют
6839	414827.49	2178570.27	данные отсутствуют	данные отсутствуют
6840	414838.01	2178571.65	данные отсутствуют	данные отсутствуют

Государственный регистратор		ФГИС ЕГРН
полное наименование должности	подпись	инициалы, фамилия

М.П.

<b>Земельный участок</b>			
(вид объекта недвижимости)			
Лист № __ Раздела <b>3.2</b>	Всего листов раздела <b>3.2</b> : __	Всего разделов: __	Всего листов выписки: __
<b>11.11.2022 № 99/2022/504966956</b>			
Кадастровый номер:		<b>47:14:0000000:39110</b>	

Сведения о характерных точках границы земельного участка				
Система координат: Местная 167				
Зона №				
Номер точки	Координаты		Описание закрепления на местности	Средняя квадратическая погрешность определения координат характерных точек границ земельного участка, м
	X	Y		
1	2	3	4	5
6841	414844.65	2178569.4	данные отсутствуют	данные отсутствуют
6842	414853.92	2178553.99	данные отсутствуют	данные отсутствуют
6843	414857.06	2178542.09	данные отсутствуют	данные отсутствуют
6844	414857.43	2178531.82	данные отсутствуют	данные отсутствуют
6845	414854.8	2178525.18	данные отсутствуют	данные отсутствуют
6846	414849.04	2178517.29	данные отсутствуют	данные отсутствуют
6847	414839.39	2178509.27	данные отсутствуют	данные отсутствуют
6848	414832.75	2178504.88	данные отсутствуют	данные отсутствуют
6849	414823.48	2178504.51	данные отсутствуют	данные отсутствуют
6850	414792.92	2178507.51	данные отсутствуют	данные отсутствуют
6851	414777.29	2178509.04	данные отсутствуют	данные отсутствуют
6852	414776.14	2177797.66	данные отсутствуют	данные отсутствуют
6853	415132.07	2177731.55	данные отсутствуют	данные отсутствуют
6854	415240.56	2177710.36	данные отсутствуют	данные отсутствуют
6855	415240.22	2177719.5	данные отсутствуют	данные отсутствуют

Государственный регистратор		ФГИС ЕГРН
полное наименование должности	подпись	инициалы, фамилия

М.П.

<b>Земельный участок</b>			
(вид объекта недвижимости)			
Лист № __ Раздела <b>3.2</b>	Всего листов раздела <b>3.2</b> : __	Всего разделов: __	Всего листов выписки: __
<b>11.11.2022 № 99/2022/504966956</b>			
Кадастровый номер:		<b>47:14:0000000:39110</b>	

Сведения о характерных точках границы земельного участка				
Система координат: Местная 167				
Зона №				
Номер точки	Координаты		Описание закрепления на местности	Средняя квадратическая погрешность определения координат характерных точек границ земельного участка, м
	X	Y		
1	2	3	4	5
6856	415179.41	2177757.11	данные отсутствуют	данные отсутствуют
6857	415146.29	2177790.21	данные отсутствуют	данные отсутствуют
6858	415150.67	2177803	данные отсутствуют	данные отсутствуют
6859	415089.16	2177837.26	данные отсутствуют	данные отсутствуют
6860	415041.28	2177856.83	данные отсутствуют	данные отсутствуют
6861	415023.81	2177857.43	данные отсутствуют	данные отсутствуют
6862	415025.14	2177940.92	данные отсутствуют	данные отсутствуют
6863	414998.49	2177969.93	данные отсутствуют	данные отсутствуют
6864	414977.64	2177978.86	данные отсутствуют	данные отсутствуют
6865	414960.41	2178018.17	данные отсутствуют	данные отсутствуют
6866	414952.7	2178043.69	данные отсутствуют	данные отсутствуют
6867	414937.7	2178064.51	данные отсутствуют	данные отсутствуют
6868	414913.13	2178081.77	данные отсутствуют	данные отсутствуют
6869	414914.69	2178092.58	данные отсутствуют	данные отсутствуют
6870	414939.05	2178151.08	данные отсутствуют	данные отсутствуют

Государственный регистратор		ФГИС ЕГРН
полное наименование должности	подпись	инициалы, фамилия

М.П.

<b>Земельный участок</b>			
(вид объекта недвижимости)			
Лист № __ Раздела <b>3.2</b>	Всего листов раздела <b>3.2</b> : __	Всего разделов: __	Всего листов выписки: __
<b>11.11.2022 № 99/2022/504966956</b>			
Кадастровый номер:		<b>47:14:0000000:39110</b>	

Сведения о характерных точках границы земельного участка				
Система координат: Местная 167				
Зона №				
Номер точки	Координаты		Описание закрепления на местности	Средняя квадратическая погрешность определения координат характерных точек границ земельного участка, м
	X	Y		
1	2	3	4	5
6871	414939.91	2178178.79	данные отсутствуют	данные отсутствуют
6872	414936.38	2178240.17	данные отсутствуют	данные отсутствуют
6873	414945.13	2178286.73	данные отсутствуют	данные отсутствуют
6874	414921.51	2178374.59	данные отсутствуют	данные отсутствуют
6875	414882.17	2178418.84	данные отсутствуют	данные отсутствуют
6876	414876.33	2178501.75	данные отсутствуют	данные отсутствуют
6877	414892.99	2178654.9	данные отсутствуют	данные отсутствуют
6878	414890.17	2178743.88	данные отсутствуют	данные отсутствуют
6879	414906.25	2178753.54	данные отсутствуют	данные отсутствуют
6880	414890.43	2178787.76	данные отсутствуют	данные отсутствуют
6881	414884.77	2178783.89	данные отсутствуют	данные отсутствуют
6882	414831.62	2178781.55	данные отсутствуют	данные отсутствуют
6883	414788.22	2178799.82	данные отсутствуют	данные отсутствуют
6884	414794.66	2178838.79	данные отсутствуют	данные отсутствуют
6885	414813.37	2178882.5	данные отсутствуют	данные отсутствуют

Государственный регистратор		ФГИС ЕГРН
полное наименование должности	подпись	инициалы, фамилия

М.П.

<b>Земельный участок</b>			
(вид объекта недвижимости)			
Лист № __ Раздела <b>3.2</b>	Всего листов раздела <b>3.2</b> : __	Всего разделов: __	Всего листов выписки: __
<b>11.11.2022 № 99/2022/504966956</b>			
Кадастровый номер:		<b>47:14:0000000:39110</b>	

Сведения о характерных точках границы земельного участка				
Система координат: Местная 167				
Зона №				
Номер точки	Координаты		Описание закрепления на местности	Средняя квадратическая погрешность определения координат характерных точек границ земельного участка, м
	X	Y		
1	2	3	4	5
6886	414840.24	2178967.59	данные отсутствуют	данные отсутствуют
6887	414844.45	2179041.82	данные отсутствуют	данные отсутствуют
6888	414871.28	2179082.45	данные отсутствуют	данные отсутствуют
6889	414887.88	2179128.83	данные отсутствуют	данные отсутствуют
6890	414922.29	2179141.49	данные отсутствуют	данные отсутствуют
6891	414959.13	2179145.55	данные отсутствуют	данные отсутствуют
6892	414968.19	2179159.45	данные отсутствуют	данные отсутствуют
6893	414975.17	2179173.98	данные отсутствуют	данные отсутствуют
6894	414965.69	2179174.89	данные отсутствуют	данные отсутствуют
6895	410219.03	2150610.75	данные отсутствуют	данные отсутствуют
6896	410171.42	2150486	данные отсутствуют	данные отсутствуют
6897	410149.56	2150428.7	данные отсутствуют	данные отсутствуют
6898	410175.83	2150145.62	данные отсутствуют	данные отсутствуют
6899	410623.57	2150009.82	данные отсутствуют	данные отсутствуют
6900	410602.11	2149673.88	данные отсутствуют	данные отсутствуют

Государственный регистратор		ФГИС ЕГРН
полное наименование должности	подпись	инициалы, фамилия

М.П.

<b>Земельный участок</b>			
(вид объекта недвижимости)			
Лист № __ Раздела <b>3.2</b>	Всего листов раздела <b>3.2</b> : __	Всего разделов: __	Всего листов выписки: __
<b>11.11.2022 № 99/2022/504966956</b>			
Кадастровый номер:		<b>47:14:0000000:39110</b>	

Сведения о характерных точках границы земельного участка				
Система координат: Местная 167				
Зона №				
Номер точки	Координаты		Описание закрепления на местности	Средняя квадратическая погрешность определения координат характерных точек границ земельного участка, м
	X	Y		
1	2	3	4	5
6901	410296.49	2149540.63	данные отсутствуют	данные отсутствуют
6902	410123.44	2149465.18	данные отсутствуют	данные отсутствуют
6903	410371.2	2148848.88	данные отсутствуют	данные отсутствуют
6904	410377.21	2148833.95	данные отсутствуют	данные отсутствуют
6905	410625.05	2148846.49	данные отсутствуют	данные отсутствуют
6906	410623.07	2148864.96	данные отсутствуют	данные отсутствуют
6907	410624.49	2148872.68	данные отсутствуют	данные отсутствуют
6908	410627.47	2148877.15	данные отсутствуют	данные отсутствуют
6909	410643.74	2148882.94	данные отсутствуют	данные отсутствуют
6910	410671.64	2148882.22	данные отсутствуют	данные отсутствуют
6911	410683.76	2148876.45	данные отсутствуют	данные отсутствуют
6912	410698.64	2148870.8	данные отсутствуют	данные отсутствуют
6913	410722.86	2148876.83	данные отсутствуют	данные отсутствуют
6914	410741.13	2148888.13	данные отсутствуют	данные отсутствуют
6915	410765.36	2148907.41	данные отсутствуют	данные отсутствуют

Государственный регистратор		ФГИС ЕГРН
полное наименование должности	подпись	инициалы, фамилия

М.П.

<b>Земельный участок</b>			
(вид объекта недвижимости)			
Лист № __ Раздела <b>3.2</b>	Всего листов раздела <b>3.2</b> : __	Всего разделов: __	Всего листов выписки: __
<b>11.11.2022 № 99/2022/504966956</b>			
Кадастровый номер:		<b>47:14:0000000:39110</b>	

Сведения о характерных точках границы земельного участка				
Система координат: Местная 167				
Зона №				
Номер точки	Координаты		Описание закрепления на местности	Средняя квадратическая погрешность определения координат характерных точек границ земельного участка, м
	X	Y		
1	2	3	4	5
6916	410788.99	2148922.31	данные отсутствуют	данные отсутствуют
6917	410804.24	2148925.77	данные отсутствуют	данные отсутствуют
6918	410818.24	2148922.25	данные отсутствуют	данные отсутствуют
6919	410835.25	2148917.49	данные отсутствуют	данные отсутствуют
6920	410850.73	2148916.02	данные отсутствуют	данные отсутствуют
6921	410866.55	2148920.29	данные отсутствуют	данные отсутствуют
6922	410896.01	2148932.68	данные отсутствуют	данные отсутствуют
6923	410933.67	2148961.07	данные отсутствуют	данные отсутствуют
6924	410967.11	2148988.04	данные отсутствуют	данные отсутствуют
6925	410980.67	2148989.56	данные отсутствуют	данные отсутствуют
6926	410991.95	2148985.87	данные отсутствуют	данные отсутствуют
6927	411009.91	2148995.54	данные отсутствуют	данные отсутствуют
6928	411026.25	2149013.9	данные отсутствуют	данные отсутствуют
6929	411033.68	2149020.59	данные отсутствуют	данные отсутствуют
6930	411043.05	2149016.7	данные отсутствуют	данные отсутствуют

Государственный регистратор		ФГИС ЕГРН
полное наименование должности	подпись	инициалы, фамилия

М.П.



<b>Земельный участок</b>			
(вид объекта недвижимости)			
Лист № __ Раздела <b>3.2</b>	Всего листов раздела <b>3.2</b> : __	Всего разделов: __	Всего листов выписки: __
<b>11.11.2022 № 99/2022/504966956</b>			
Кадастровый номер:		<b>47:14:0000000:39110</b>	

Сведения о характерных точках границы земельного участка				
Система координат: Местная 167				
Зона №				
Номер точки	Координаты		Описание закрепления на местности	Средняя квадратическая погрешность определения координат характерных точек границ земельного участка, м
	X	Y		
1	2	3	4	5
6931	411045.52	2149004.77	данные отсутствуют	данные отсутствуют
6932	411045.82	2148998.3	данные отсутствуют	данные отсутствуют
6933	411050.08	2148994.51	данные отсутствуют	данные отсутствуют
6934	411060.71	2148998.18	данные отсутствуют	данные отсутствуют
6935	411069.56	2149006.2	данные отсутствуют	данные отсутствуют
6936	411089.62	2149014.72	данные отсутствуют	данные отсутствуют
6937	411107.67	2149015.19	данные отсутствуют	данные отсутствуют
6938	411119.38	2149012.53	данные отсутствуют	данные отсутствуют
6939	411127.47	2149002	данные отсутствуют	данные отсутствуют
6940	411128.85	2148988.88	данные отсутствуют	данные отсутствуют
6941	411131.25	2148971.37	данные отсутствуют	данные отсутствуют
6942	411146.05	2148953.17	данные отсутствуют	данные отсутствуют
6943	411156.21	2148952.04	данные отсутствуют	данные отсутствуют
6944	411165.1	2148948.81	данные отсутствуют	данные отсутствуют
6945	411167.82	2148941.66	данные отсутствуют	данные отсутствуют

Государственный регистратор		ФГИС ЕГРН
полное наименование должности	подпись	инициалы, фамилия

М.П.

<b>Земельный участок</b>			
(вид объекта недвижимости)			
Лист № __ Раздела <b>3.2</b>	Всего листов раздела <b>3.2</b> : __	Всего разделов: __	Всего листов выписки: __
<b>11.11.2022 № 99/2022/504966956</b>			
Кадастровый номер:		<b>47:14:0000000:39110</b>	

Сведения о характерных точках границы земельного участка				
Система координат: Местная 167				
Зона №				
Номер точки	Координаты		Описание закрепления на местности	Средняя квадратическая погрешность определения координат характерных точек границ земельного участка, м
	X	Y		
1	2	3	4	5
6946	411165.39	2148917.57	данные отсутствуют	данные отсутствуют
6947	411161.74	2148900.14	данные отсутствуют	данные отсутствуют
6948	411152.57	2148881.66	данные отсутствуют	данные отсутствуют
6949	411152.69	2148869.26	данные отсутствуют	данные отсутствуют
6950	411166.57	2148855.06	данные отсутствуют	данные отсутствуют
6951	411326.54	2149241.12	данные отсутствуют	данные отсутствуют
6952	411290.96	2149242.88	данные отсутствуют	данные отсутствуют
6953	411274.16	2149256.09	данные отсутствуют	данные отсутствуют
6954	411249.9	2149273.71	данные отсутствуют	данные отсутствуют
6955	411230.49	2149272.83	данные отсутствуют	данные отсутствуют
6956	411210.83	2149260.96	данные отсутствуют	данные отсутствуют
6957	411184.04	2149262.99	данные отсутствуют	данные отсутствуют
6958	411133.09	2149269.91	данные отсутствуют	данные отсутствуют
6959	411142.64	2149235.18	данные отсутствуют	данные отсутствуют
6960	411158.74	2149204.72	данные отсутствуют	данные отсутствуют

Государственный регистратор		ФГИС ЕГРН
полное наименование должности	подпись	инициалы, фамилия

М.П.

<b>Земельный участок</b>			
(вид объекта недвижимости)			
Лист № __ Раздела <b>3.2</b>	Всего листов раздела <b>3.2</b> : __	Всего разделов: __	Всего листов выписки: __
<b>11.11.2022 № 99/2022/504966956</b>			
Кадастровый номер:		<b>47:14:0000000:39110</b>	

Сведения о характерных точках границы земельного участка				
Система координат: Местная 167				
Зона №				
Номер точки	Координаты		Описание закрепления на местности	Средняя квадратическая погрешность определения координат характерных точек границ земельного участка, м
	X	Y		
1	2	3	4	5
6961	411180.06	2149179.99	данные отсутствуют	данные отсутствуют
6962	411190.9	2149166.51	данные отсутствуют	данные отсутствуют
6963	411192.99	2149153.38	данные отсутствуют	данные отсутствуют
6964	411186.79	2149135.89	данные отсутствуют	данные отсутствуют
6965	411182.91	2149117.01	данные отсутствуют	данные отсутствуют
6966	411182.9	2149100.8	данные отсутствуют	данные отсутствуют
6967	411196.84	2149084.96	данные отсутствуют	данные отсутствуют
6968	411207.46	2149075.96	данные отсутствуют	данные отсутствуют
6969	411207.7	2149070.74	данные отсутствуют	данные отсутствуют
6970	411197.46	2149050.36	данные отсутствуют	данные отсутствуют
6971	411178.93	2149023.8	данные отсутствуют	данные отсутствуют
6972	411168.95	2149023.35	данные отсутствуют	данные отсутствуют
6973	411158.57	2149038.03	данные отсутствуют	данные отсутствуют
6974	411152.95	2149060.93	данные отсутствуют	данные отсутствуют
6975	411153.37	2149076.96	данные отсутствуют	данные отсутствуют

Государственный регистратор		ФГИС ЕГРН
полное наименование должности	подпись	инициалы, фамилия

М.П.

<b>Земельный участок</b>			
(вид объекта недвижимости)			
Лист № __ Раздела <b>3.2</b>	Всего листов раздела <b>3.2</b> : __	Всего разделов: __	Всего листов выписки: __
<b>11.11.2022 № 99/2022/504966956</b>			
Кадастровый номер:		<b>47:14:0000000:39110</b>	

Сведения о характерных точках границы земельного участка				
Система координат: Местная 167				
Зона №				
Номер точки	Координаты		Описание закрепления на местности	Средняя квадратическая погрешность определения координат характерных точек границ земельного участка, м
	X	Y		
1	2	3	4	5
6976	411163.28	2149091.7	данные отсутствуют	данные отсутствуют
6977	411170.02	2149100.88	данные отсутствуют	данные отсутствуют
6978	411167.89	2149109.93	данные отсутствуют	данные отсутствуют
6979	411154.31	2149112.74	данные отсутствуют	данные отсутствуют
6980	411149.27	2149123.38	данные отсутствуют	данные отсутствуют
6981	411143.95	2149146.3	данные отсутствуют	данные отсутствуют
6982	411132.09	2149149.2	данные отсутствуют	данные отсутствуют
6983	411125.15	2149144.59	данные отсутствуют	данные отсутствуют
6984	411119.27	2149135.46	данные отсутствуют	данные отсутствуют
6985	411120.01	2149119.2	данные отсутствуют	данные отсутствуют
6986	411127.01	2149103.51	данные отсутствуют	данные отсутствуют
6987	411138.45	2149090.58	данные отсутствуют	данные отсутствуют
6988	411138.97	2149079.17	данные отсутствуют	данные отсутствуют
6989	411137.62	2149064.81	данные отсутствуют	данные отсутствуют
6990	411122.18	2149052.39	данные отсутствуют	данные отсутствуют

Государственный регистратор		ФГИС ЕГРН
полное наименование должности	подпись	инициалы, фамилия

М.П.

<b>Земельный участок</b>			
(вид объекта недвижимости)			
Лист № __ Раздела <b>3.2</b>	Всего листов раздела <b>3.2</b> : __	Всего разделов: __	Всего листов выписки: __
<b>11.11.2022 № 99/2022/504966956</b>			
Кадастровый номер:		<b>47:14:0000000:39110</b>	

Сведения о характерных точках границы земельного участка				
Система координат: Местная 167				
Зона №				
Номер точки	Координаты		Описание закрепления на местности	Средняя квадратическая погрешность определения координат характерных точек границ земельного участка, м
	X	Y		
1	2	3	4	5
6991	411111.82	2149047.35	данные отсутствуют	данные отсутствуют
6992	411076.41	2149059.18	данные отсутствуют	данные отсутствуют
6993	411055.41	2149068.24	данные отсутствуют	данные отсутствуют
6994	411032.54	2149061.77	данные отсутствуют	данные отсутствуют
6995	411019.21	2149040.59	данные отсутствуют	данные отсутствуют
6996	411006.65	2149040.02	данные отсутствуют	данные отсутствуют
6997	410996.02	2149053.83	данные отсутствуют	данные отсутствуют
6998	410999.86	2149088.89	данные отсутствуют	данные отсутствуют
6999	411013.19	2149173.55	данные отсутствуют	данные отсутствуют
7000	411017.35	2149176.31	данные отсутствуют	данные отсутствуют
7001	411034.84	2149169.09	данные отсутствуют	данные отсутствуют
7002	411050.2	2149145.49	данные отсутствуют	данные отсутствуют
7003	411067.63	2149133.13	данные отсутствуют	данные отсутствуют
7004	411076.39	2149135.24	данные отсутствуют	данные отсутствуют
7005	411080.48	2149146	данные отсутствуют	данные отсутствуют

Государственный регистратор		ФГИС ЕГРН
полное наименование должности	подпись	инициалы, фамилия

М.П.

<b>Земельный участок</b>			
(вид объекта недвижимости)			
Лист № __ Раздела <b>3.2</b>	Всего листов раздела <b>3.2</b> : __	Всего разделов: __	Всего листов выписки: __
<b>11.11.2022 № 99/2022/504966956</b>			
Кадастровый номер:		<b>47:14:0000000:39110</b>	

Сведения о характерных точках границы земельного участка				
Система координат: Местная 167				
Зона №				
Номер точки	Координаты		Описание закрепления на местности	Средняя квадратическая погрешность определения координат характерных точек границ земельного участка, м
	X	Y		
1	2	3	4	5
7006	411072.21	2149170.78	данные отсутствуют	данные отсутствуют
7007	411073.65	2149177.15	данные отсутствуют	данные отсутствуют
7008	411082.69	2149172.98	данные отсутствуют	данные отсутствуют
7009	411093.57	2149172.61	данные отсутствуют	данные отсутствуют
7010	411102.22	2149177.59	данные отсутствуют	данные отсутствуют
7011	411110.48	2149171.66	данные отсутствуют	данные отсутствуют
7012	411119.94	2149158.65	данные отсутствуют	данные отсутствуют
7013	411132.09	2149168.07	данные отсутствуют	данные отсутствуют
7014	411140.71	2149198.76	данные отсутствуют	данные отсутствуют
7015	411139.94	2149215.88	данные отсутствуют	данные отсутствуют
7016	411131.19	2149226.06	данные отсутствуют	данные отсутствуют
7017	411119.77	2149225.54	данные отсутствуют	данные отсутствуют
7018	411098.73	2149216.59	данные отсутствуют	данные отсутствуют
7019	411083.08	2149208.74	данные отсутствуют	данные отсутствуют
7020	411073.83	2149210.89	данные отсутствуют	данные отсутствуют

Государственный регистратор		ФГИС ЕГРН
полное наименование должности	подпись	инициалы, фамилия

М.П.

<b>Земельный участок</b>			
(вид объекта недвижимости)			
Лист № __ Раздела <b>3.2</b>	Всего листов раздела <b>3.2</b> : __	Всего разделов: __	Всего листов выписки: __
<b>11.11.2022 № 99/2022/504966956</b>			
Кадастровый номер:		<b>47:14:0000000:39110</b>	

Сведения о характерных точках границы земельного участка				
Система координат: Местная 167				
Зона №				
Номер точки	Координаты		Описание закрепления на местности	Средняя квадратическая погрешность определения координат характерных точек границ земельного участка, м
	X	Y		
1	2	3	4	5
7021	411052	2149238.49	данные отсутствуют	данные отсутствуют
7022	411040.37	2149242.54	данные отсутствуют	данные отсутствуют
7023	411000.36	2149255.03	данные отсутствуют	данные отсутствуют
7024	410976.6	2149268.25	данные отсутствуют	данные отсутствуют
7025	410947.26	2149284.93	данные отсутствуют	данные отсутствуют
7026	410930.39	2149303.61	данные отсутствуют	данные отсутствуют
7027	410909.98	2149318.98	данные отсутствуют	данные отсутствуют
7028	410871.15	2149330.38	данные отсутствуют	данные отсутствуют
7029	410862.52	2149352.82	данные отсутствуют	данные отсутствуют
7030	410828.8	2149440.13	данные отсутствуют	данные отсутствуют
7031	410820.11	2149447.57	данные отсутствуют	данные отсутствуют
7032	410757.35	2149454	данные отсутствуют	данные отсутствуют
7033	410753.27	2149464.01	данные отсутствуют	данные отсутствуют
7034	410756.89	2149496.14	данные отсутствуют	данные отсутствуют
7035	410775.92	2149528.89	данные отсутствуют	данные отсутствуют

Государственный регистратор		ФГИС ЕГРН
полное наименование должности	подпись	инициалы, фамилия

М.П.

<b>Земельный участок</b>			
(вид объекта недвижимости)			
Лист № ___ Раздела <b>3.2</b>	Всего листов раздела <b>3.2</b> : ___	Всего разделов: ___	Всего листов выписки: ___
<b>11.11.2022 № 99/2022/504966956</b>			
Кадастровый номер:		<b>47:14:0000000:39110</b>	

Сведения о характерных точках границы земельного участка				
Система координат: Местная 167				
Зона №				
Номер точки	Координаты		Описание закрепления на местности	Средняя квадратическая погрешность определения координат характерных точек границ земельного участка, м
	X	Y		
1	2	3	4	5
7036	410758.65	2149574.96	данные отсутствуют	данные отсутствуют
7037	410732.27	2149618.27	данные отсутствуют	данные отсутствуют
7038	410717.4	2149631.62	данные отсутствуют	данные отсутствуют
7039	410700.73	2149635.62	данные отсутствуют	данные отсутствуют
7040	410684.23	2149625.84	данные отсутствуют	данные отсутствуют
7041	410663.33	2149601.28	данные отсутствуют	данные отсутствуют
7042	410649.95	2149570.83	данные отсутствуют	данные отсутствуют
7043	410633.67	2149595.98	данные отсутствуют	данные отсутствуют
7044	410646.77	2149611.33	данные отсутствуют	данные отсутствуют
7045	410633.2	2149708.58	данные отсутствуют	данные отсутствуют
7046	410634.35	2149732.91	данные отсутствуют	данные отсутствуют
7047	410626.88	2149762.37	данные отсутствуют	данные отсутствуют
7048	410633.14	2149771.47	данные отсутствуют	данные отсутствуют
7049	410648.38	2149773.28	данные отсутствуют	данные отсутствуют
7050	410684.87	2149757.88	данные отсутствуют	данные отсутствуют

Государственный регистратор		ФГИС ЕГРН
полное наименование должности	подпись	инициалы, фамилия

М.П.



<b>Земельный участок</b>			
(вид объекта недвижимости)			
Лист № __ Раздела <b>3.2</b>	Всего листов раздела <b>3.2</b> : __	Всего разделов: __	Всего листов выписки: __
<b>11.11.2022 № 99/2022/504966956</b>			
Кадастровый номер:		<b>47:14:0000000:39110</b>	

Сведения о характерных точках границы земельного участка				
Система координат: Местная 167				
Зона №				
Номер точки	Координаты		Описание закрепления на местности	Средняя квадратическая погрешность определения координат характерных точек границ земельного участка, м
	X	Y		
1	2	3	4	5
7051	410705.24	2149809.3	данные отсутствуют	данные отсутствуют
7052	410729.49	2149855.36	данные отсутствуют	данные отсутствуют
7053	410727.11	2149882.33	данные отсутствуют	данные отсутствуют
7054	410733.63	2149893.81	данные отсутствуют	данные отсутствуют
7055	410749.88	2149902.94	данные отсутствуют	данные отсутствуют
7056	410797.47	2149899.22	данные отсутствуют	данные отсутствуют
7057	410801.91	2149882.27	данные отсутствуют	данные отсутствуют
7058	410809.87	2149874.06	данные отсутствуют	данные отсутствуют
7059	410824.29	2149869.77	данные отсутствуют	данные отсутствуют
7060	410834.5	2149875.15	данные отсутствуют	данные отсутствуют
7061	410837.36	2149893.11	данные отсутствуют	данные отсутствуют
7062	410845.3	2149896.62	данные отсутствуют	данные отсутствуют
7063	410854.72	2149877.22	данные отсутствуют	данные отсутствуют
7064	410867.38	2149873.37	данные отсутствуют	данные отсутствуют
7065	410951.23	2149930.14	данные отсутствуют	данные отсутствуют

Государственный регистратор		ФГИС ЕГРН
полное наименование должности	подпись	инициалы, фамилия

М.П.

<b>Земельный участок</b>			
(вид объекта недвижимости)			
Лист № __ Раздела <b>3.2</b>	Всего листов раздела <b>3.2</b> : __	Всего разделов: __	Всего листов выписки: __
<b>11.11.2022 № 99/2022/504966956</b>			
Кадастровый номер:		<b>47:14:0000000:39110</b>	

Сведения о характерных точках границы земельного участка				
Система координат: Местная 167				
Зона №				
Номер точки	Координаты		Описание закрепления на местности	Средняя квадратическая погрешность определения координат характерных точек границ земельного участка, м
	X	Y		
1	2	3	4	5
7066	410942.37	2149966.15	данные отсутствуют	данные отсутствуют
7067	410933.7	2149976.13	данные отсутствуют	данные отсутствуют
7068	410907.23	2149976.67	данные отсутствуют	данные отсутствуют
7069	410871.64	2150011.27	данные отсутствуют	данные отсутствуют
7070	410826.77	2149968.14	данные отсутствуют	данные отсутствуют
7071	410831.21	2149946.42	данные отсутствуют	данные отсутствуют
7072	410810.48	2149923.55	данные отсутствуют	данные отсутствуют
7073	410795.53	2149924.13	данные отсутствуют	данные отсутствуют
7074	410770.02	2149941.36	данные отсутствуют	данные отсутствуют
7075	410732.8	2149948.2	данные отсутствуют	данные отсутствуют
7076	410686.37	2149930.56	данные отсутствуют	данные отсутствуют
7077	410672.23	2149987.23	данные отсутствуют	данные отсутствуют
7078	410703.92	2150044.48	данные отсутствуют	данные отсутствуют
7079	410688.8	2150086.93	данные отсутствуют	данные отсутствуют
7080	410693.51	2150129.17	данные отсутствуют	данные отсутствуют

Государственный регистратор		ФГИС ЕГРН
полное наименование должности	подпись	инициалы, фамилия

М.П.

<b>Земельный участок</b>			
(вид объекта недвижимости)			
Лист № __ Раздела <b>3.2</b>	Всего листов раздела <b>3.2</b> : __	Всего разделов: __	Всего листов выписки: __
<b>11.11.2022 № 99/2022/504966956</b>			
Кадастровый номер:		<b>47:14:0000000:39110</b>	

Сведения о характерных точках границы земельного участка				
Система координат: Местная 167				
Зона №				
Номер точки	Координаты		Описание закрепления на местности	Средняя квадратическая погрешность определения координат характерных точек границ земельного участка, м
	X	Y		
1	2	3	4	5
7081	410679.78	2150163.96	данные отсутствуют	данные отсутствуют
7082	410682.63	2150174.61	данные отсутствуют	данные отсутствуют
7083	410725.87	2150215.52	данные отсутствуют	данные отсутствуют
7084	410703.27	2150237.97	данные отсутствуют	данные отсутствуют
7085	410687.49	2150231.37	данные отсутствуют	данные отсутствуют
7086	410659.01	2150249.52	данные отсутствуют	данные отсутствуют
7087	410628.31	2150245.25	данные отсутствуют	данные отсутствуют
7088	410596.69	2150229.37	данные отсутствуют	данные отсутствуют
7089	410551.16	2150202.37	данные отсутствуют	данные отсутствуют
7090	410503.95	2150207.2	данные отсутствуют	данные отсутствуют
7091	410475.67	2150201.4	данные отсутствуют	данные отсутствуют
7092	410467.95	2150205.39	данные отсутствуют	данные отсутствуют
7093	410471.04	2150229.59	данные отсутствуют	данные отсутствуют
7094	410470.13	2150270.15	данные отсутствуют	данные отсутствуют
7095	410464.07	2150275.73	данные отсутствуют	данные отсутствуют

Государственный регистратор		ФГИС ЕГРН
полное наименование должности	подпись	инициалы, фамилия

М.П.

<b>Земельный участок</b>			
(вид объекта недвижимости)			
Лист № __ Раздела <b>3.2</b>	Всего листов раздела <b>3.2</b> : __	Всего разделов: __	Всего листов выписки: __
<b>11.11.2022 № 99/2022/504966956</b>			
Кадастровый номер:		<b>47:14:0000000:39110</b>	

Сведения о характерных точках границы земельного участка				
Система координат: Местная 167				
Зона №				
Номер точки	Координаты		Описание закрепления на местности	Средняя квадратическая погрешность определения координат характерных точек границ земельного участка, м
	X	Y		
1	2	3	4	5
7096	410449.25	2150277.33	данные отсутствуют	данные отсутствуют
7097	410444.97	2150301.47	данные отсутствуют	данные отсутствуют
7098	410419.91	2150326.93	данные отсутствуют	данные отсутствуют
7099	410382.88	2150332.43	данные отсутствуют	данные отсутствуют
7100	410381.59	2150355.59	данные отсутствуют	данные отсутствуют
7101	410413.61	2150364.13	данные отсутствуют	данные отсутствуют
7102	410412.21	2150351.12	данные отсутствуют	данные отсутствуют
7103	410418.2	2150342.83	данные отсутствуют	данные отсутствуют
7104	410430.35	2150346.36	данные отсутствуют	данные отсутствуют
7105	410441.38	2150345	данные отсутствуют	данные отсутствуют
7106	410475.01	2150329.25	данные отсутствуют	данные отсутствуют
7107	410489.35	2150329.21	данные отсутствуют	данные отсутствуют
7108	410492.45	2150343.84	данные отсутствуют	данные отсутствуют
7109	410488.13	2150359.55	данные отсутствуют	данные отсутствуют
7110	410459.56	2150377.77	данные отсутствуют	данные отсутствуют

Государственный регистратор		ФГИС ЕГРН
полное наименование должности	подпись	инициалы, фамилия

М.П.

<b>Земельный участок</b>			
(вид объекта недвижимости)			
Лист № __ Раздела <b>3.2</b>	Всего листов раздела <b>3.2</b> : __	Всего разделов: __	Всего листов выписки: __
<b>11.11.2022 № 99/2022/504966956</b>			
Кадастровый номер:		<b>47:14:0000000:39110</b>	

Сведения о характерных точках границы земельного участка				
Система координат: Местная 167				
Зона №				
Номер точки	Координаты		Описание закрепления на местности	Средняя квадратическая погрешность определения координат характерных точек границ земельного участка, м
	X	Y		
1	2	3	4	5
7111	410440.49	2150377.95	данные отсутствуют	данные отсутствуют
7112	410434.04	2150382.79	данные отсутствуют	данные отсутствуют
7113	410434.29	2150396.16	данные отсутствуют	данные отсутствуют
7114	410458.39	2150388.59	данные отсутствуют	данные отсутствуют
7115	410485.95	2150386.64	данные отсутствуют	данные отсутствуют
7116	410495.46	2150389.89	данные отсутствуют	данные отсутствуют
7117	410511.3	2150414.54	данные отсутствуют	данные отсутствуют
7118	410501.8	2150427.53	данные отсутствуют	данные отсутствуют
7119	410478.67	2150414.24	данные отсутствуют	данные отсутствуют
7120	410474.59	2150420.86	данные отсутствуют	данные отсутствуют
7121	410471.56	2150440.91	данные отсутствуют	данные отсутствуют
7122	410457.53	2150464.11	данные отсутствуют	данные отсутствуют
7123	410434.56	2150474.7	данные отсутствуют	данные отсутствуют
7124	410406.59	2150477.63	данные отсутствуют	данные отсутствуют
7125	410393.45	2150493.88	данные отсутствуют	данные отсутствуют

Государственный регистратор		ФГИС ЕГРН
полное наименование должности	подпись	инициалы, фамилия

М.П.

<b>Земельный участок</b>			
(вид объекта недвижимости)			
Лист № __ Раздела <b>3.2</b>	Всего листов раздела <b>3.2</b> : __	Всего разделов: __	Всего листов выписки: __
<b>11.11.2022 № 99/2022/504966956</b>			
Кадастровый номер:		<b>47:14:0000000:39110</b>	

Сведения о характерных точках границы земельного участка				
Система координат: Местная 167				
Зона №				
Номер точки	Координаты		Описание закрепления на местности	Средняя квадратическая погрешность определения координат характерных точек границ земельного участка, м
	X	Y		
1	2	3	4	5
7126	410354.59	2150502.86	данные отсутствуют	данные отсутствуют
7127	410343.43	2150496.37	данные отсутствуют	данные отсутствуют
7128	410347.25	2150483.15	данные отсутствуют	данные отсутствуют
7129	410373.47	2150454.67	данные отсутствуют	данные отсутствуют
7130	410389.93	2150462.43	данные отсутствуют	данные отсутствуют
7131	410397.32	2150456.55	данные отсутствуют	данные отсутствуют
7132	410403.76	2150443.12	данные отсутствуют	данные отсутствуют
7133	410401.37	2150431.73	данные отсутствуют	данные отсутствуют
7134	410405.06	2150420.71	данные отсутствуют	данные отсутствуют
7135	410419.55	2150418.84	данные отсутствуют	данные отсутствуют
7136	410428.86	2150444.63	данные отсутствуют	данные отсутствуют
7137	410438.27	2150445.73	данные отсутствуют	данные отсутствуют
7138	410448.54	2150424.73	данные отсутствуют	данные отсутствуют
7139	410439.8	2150416.18	данные отсутствуют	данные отсутствуют
7140	410374.17	2150385	данные отсутствуют	данные отсутствуют

Государственный регистратор		ФГИС ЕГРН
полное наименование должности	подпись	инициалы, фамилия

М.П.

<b>Земельный участок</b>			
(вид объекта недвижимости)			
Лист № __ Раздела <b>3.2</b>	Всего листов раздела <b>3.2</b> : __	Всего разделов: __	Всего листов выписки: __
<b>11.11.2022 № 99/2022/504966956</b>			
Кадастровый номер:		<b>47:14:0000000:39110</b>	

Сведения о характерных точках границы земельного участка				
Система координат: Местная 167				
Зона №				
Номер точки	Координаты		Описание закрепления на местности	Средняя квадратическая погрешность определения координат характерных точек границ земельного участка, м
	X	Y		
1	2	3	4	5
7141	410370.78	2150391.91	данные отсутствуют	данные отсутствуют
7142	410381.93	2150437.06	данные отсутствуют	данные отсутствуют
7143	410378.28	2150445.1	данные отсутствуют	данные отсутствуют
7144	410359.52	2150432.25	данные отсутствуют	данные отсутствуют
7145	410348.79	2150429.48	данные отсутствуют	данные отсутствуют
7146	410338.35	2150431.42	данные отсутствуют	данные отсутствуют
7147	410333.43	2150442.06	данные отсутствуют	данные отсутствуют
7148	410311.62	2150459.2	данные отсутствуют	данные отсутствуют
7149	410310.74	2150468.15	данные отсутствуют	данные отсутствуют
7150	410325.12	2150485.53	данные отсутствуют	данные отсутствуют
7151	410329.96	2150498.89	данные отсутствуют	данные отсутствуют
7152	410329.52	2150519.19	данные отсутствуют	данные отсутствуют
7153	410317.93	2150526.59	данные отсутствуют	данные отсутствуют
7154	410303.42	2150527	данные отсутствуют	данные отсутствуют
7155	410296.22	2150521.28	данные отсутствуют	данные отсутствуют

Государственный регистратор		ФГИС ЕГРН
полное наименование должности	подпись	инициалы, фамилия

М.П.

<b>Земельный участок</b>			
(вид объекта недвижимости)			
Лист № __ Раздела <b>3.2</b>	Всего листов раздела <b>3.2</b> : __	Всего разделов: __	Всего листов выписки: __
<b>11.11.2022 № 99/2022/504966956</b>			
Кадастровый номер:		<b>47:14:0000000:39110</b>	

Сведения о характерных точках границы земельного участка				
Система координат: Местная 167				
Зона №				
Номер точки	Координаты		Описание закрепления на местности	Средняя квадратическая погрешность определения координат характерных точек границ земельного участка, м
	X	Y		
1	2	3	4	5
7156	410279.05	2150499.37	данные отсутствуют	данные отсутствуют
7157	410269.48	2150488.37	данные отсутствуют	данные отсутствуют
7158	410260.16	2150484.31	данные отсутствуют	данные отсутствуют
7159	410247.92	2150485.54	данные отсутствуют	данные отсутствуют
7160	410243.25	2150497.85	данные отсутствуют	данные отсутствуют
7161	410249.09	2150509.19	данные отсутствуют	данные отсутствуют
7162	410271.07	2150512.13	данные отсутствуют	данные отсутствуют
7163	410304.17	2150537.34	данные отсутствуют	данные отсутствуют
7164	410304.84	2150551.33	данные отсутствуют	данные отсутствуют
7165	410288.59	2150551.33	данные отсутствуют	данные отсутствуют
7166	410286.36	2150559.56	данные отсутствуют	данные отсутствуют
7167	410288.58	2150576.2	данные отсутствуют	данные отсутствуют
7168	410279.57	2150594.76	данные отсутствуют	данные отсутствуют
7169	410254.14	2150608.69	данные отсутствуют	данные отсутствуют
7170	410520.91	2149448.48	данные отсутствуют	данные отсутствуют

Государственный регистратор		ФГИС ЕГРН
полное наименование должности	подпись	инициалы, фамилия

М.П.



<b>Земельный участок</b>			
(вид объекта недвижимости)			
Лист № __ Раздела <b>3.2</b>	Всего листов раздела <b>3.2</b> : __	Всего разделов: __	Всего листов выписки: __
<b>11.11.2022 № 99/2022/504966956</b>			
Кадастровый номер:		<b>47:14:0000000:39110</b>	

Сведения о характерных точках границы земельного участка				
Система координат: Местная 167				
Зона №				
Номер точки	Координаты		Описание закрепления на местности	Средняя квадратическая погрешность определения координат характерных точек границ земельного участка, м
	X	Y		
1	2	3	4	5
7171	410542.6	2149445.64	данные отсутствуют	данные отсутствуют
7172	410548.14	2149444.82	данные отсутствуют	данные отсутствуют
7173	410555.13	2149432.29	данные отсутствуют	данные отсутствуют
7174	410553.85	2149423.51	данные отсутствуют	данные отсутствуют
7175	410548.02	2149410.26	данные отсутствуют	данные отсутствуют
7176	410543.32	2149391.33	данные отсутствуют	данные отсутствуют
7177	410552.17	2149379.25	данные отсутствуют	данные отсутствуют
7178	410561.31	2149366.67	данные отсутствуют	данные отсутствуют
7179	410572.14	2149353.7	данные отсутствуют	данные отсутствуют
7180	410583.29	2149347.17	данные отсутствуют	данные отсутствуют
7181	410601.77	2149344.18	данные отсутствуют	данные отсутствуют
7182	410611.68	2149338.21	данные отсутствуют	данные отсутствуют
7183	410615.47	2149325.4	данные отсутствуют	данные отсутствуют
7184	410615.22	2149320.64	данные отсутствуют	данные отсутствуют
7185	410608.55	2149312.7	данные отсутствуют	данные отсутствуют

Государственный регистратор		ФГИС ЕГРН
полное наименование должности	подпись	инициалы, фамилия

М.П.

<b>Земельный участок</b>			
(вид объекта недвижимости)			
Лист № __ Раздела <b>3.2</b>	Всего листов раздела <b>3.2</b> : __	Всего разделов: __	Всего листов выписки: __
<b>11.11.2022 № 99/2022/504966956</b>			
Кадастровый номер:		<b>47:14:0000000:39110</b>	

Сведения о характерных точках границы земельного участка				
Система координат: Местная 167				
Зона №				
Номер точки	Координаты		Описание закрепления на местности	Средняя квадратическая погрешность определения координат характерных точек границ земельного участка, м
	X	Y		
1	2	3	4	5
7186	410594.15	2149309.9	данные отсутствуют	данные отсутствуют
7187	410577.98	2149309.17	данные отсутствуют	данные отсутствуют
7188	410567.01	2149301.64	данные отсутствуют	данные отсутствуют
7189	410556.05	2149293.65	данные отсутствуют	данные отсутствуют
7190	410539.58	2149299.32	данные отсутствуют	данные отсутствуют
7191	410535.19	2149301.88	данные отсутствуют	данные отсутствуют
7192	410521.46	2149304.47	данные отсутствуют	данные отсутствуют
7193	410489.37	2149300.88	данные отсутствуют	данные отсутствуют
7194	410468.99	2149298.27	данные отсутствуют	данные отсутствуют
7195	410462.77	2149314.2	данные отсутствуют	данные отсутствуют
7196	410466.7	2149325.23	данные отсутствуют	данные отсутствуют
7197	410471.68	2149333.56	данные отсутствуют	данные отсутствуют
7198	410477	2149347.72	данные отсутствуют	данные отсутствуют
7199	410480.66	2149371.74	данные отсутствуют	данные отсутствуют
7200	410485.22	2149378.97	данные отсутствуют	данные отсутствуют

Государственный регистратор		ФГИС ЕГРН
полное наименование должности	подпись	инициалы, фамилия

М.П.

<b>Земельный участок</b>			
(вид объекта недвижимости)			
Лист № __ Раздела <b>3.2</b>	Всего листов раздела <b>3.2</b> : __	Всего разделов: __	Всего листов выписки: __
<b>11.11.2022 № 99/2022/504966956</b>			
Кадастровый номер:		<b>47:14:0000000:39110</b>	

Сведения о характерных точках границы земельного участка				
Система координат: Местная 167				
Зона №				
Номер точки	Координаты		Описание закрепления на местности	Средняя квадратическая погрешность определения координат характерных точек границ земельного участка, м
	X	Y		
1	2	3	4	5
7201	410490.08	2149389.9	данные отсутствуют	данные отсутствуют
7202	410489.22	2149402.07	данные отсутствуют	данные отсутствуют
7203	410488.88	2149406.05	данные отсутствуют	данные отсутствуют
7204	410491.07	2149418.53	данные отсутствуют	данные отсутствуют
7205	410502.55	2149438.47	данные отсутствуют	данные отсутствуют
7206	410510.79	2149445.88	данные отсутствуют	данные отсутствуют
7207	410545.78	2149280.8	данные отсутствуют	данные отсутствуют
7208	410553.28	2149280.52	данные отсутствуют	данные отсутствуют
7209	410558.92	2149277.57	данные отсутствуют	данные отсутствуют
7210	410559.57	2149273.32	данные отсутствуют	данные отсутствуют
7211	410554.87	2149256.24	данные отсутствуют	данные отсутствуют
7212	410554.68	2149229.69	данные отсутствуют	данные отсутствуют
7213	410561.84	2149210.2	данные отсутствуют	данные отсутствуют
7214	410548.29	2149201.56	данные отсутствуют	данные отсутствуют
7215	410537.43	2149201.68	данные отсутствуют	данные отсутствуют

Государственный регистратор		ФГИС ЕГРН
полное наименование должности	подпись	инициалы, фамилия

М.П.

<b>Земельный участок</b>			
(вид объекта недвижимости)			
Лист № __ Раздела <b>3.2</b>	Всего листов раздела <b>3.2</b> : __	Всего разделов: __	Всего листов выписки: __
<b>11.11.2022 № 99/2022/504966956</b>			
Кадастровый номер:		<b>47:14:0000000:39110</b>	

Сведения о характерных точках границы земельного участка				
Система координат: Местная 167				
Зона №				
Номер точки	Координаты		Описание закрепления на местности	Средняя квадратическая погрешность определения координат характерных точек границ земельного участка, м
	X	Y		
1	2	3	4	5
7216	410522.53	2149199.94	данные отсутствуют	данные отсутствуют
7217	410506.04	2149192.61	данные отсутствуют	данные отсутствуют
7218	410493.8	2149189.46	данные отсутствуют	данные отсутствуют
7219	410481.99	2149189.99	данные отсутствуют	данные отсутствуют
7220	410471.94	2149195.96	данные отсутствуют	данные отсутствуют
7221	410458.29	2149223.95	данные отсутствуют	данные отсутствуют
7222	410449.37	2149241.89	данные отсутствуют	данные отсутствуют
7223	410439.39	2149259.78	данные отсутствуют	данные отсутствуют
7224	410439.76	2149265.15	данные отсутствуют	данные отсутствуют
7225	410440.07	2149268.37	данные отсутствуют	данные отсутствуют
7226	410450.51	2149277.56	данные отсутствуют	данные отсутствуют
7227	410457.99	2149277.89	данные отсутствуют	данные отсутствуют
7228	410473.17	2149276.9	данные отсутствуют	данные отсутствуют
7229	410482.44	2149274.73	данные отсутствуют	данные отсутствуют
7230	410491.8	2149270.71	данные отсутствуют	данные отсутствуют

Государственный регистратор		ФГИС ЕГРН
полное наименование должности	подпись	инициалы, фамилия

М.П.

<b>Земельный участок</b>			
(вид объекта недвижимости)			
Лист № __ Раздела <b>3.2</b>	Всего листов раздела <b>3.2</b> : __	Всего разделов: __	Всего листов выписки: __
<b>11.11.2022 № 99/2022/504966956</b>			
Кадастровый номер:		<b>47:14:0000000:39110</b>	

Сведения о характерных точках границы земельного участка				
Система координат: Местная 167				
Зона №				
Номер точки	Координаты		Описание закрепления на местности	Средняя квадратическая погрешность определения координат характерных точек границ земельного участка, м
	X	Y		
1	2	3	4	5
7231	410504.59	2149271.9	данные отсутствуют	данные отсутствуют
7232	410518.44	2149276.81	данные отсутствуют	данные отсутствуют
7233	410530.7	2149279.5	данные отсутствуют	данные отсутствуют
7234	411995.75	2163724.49	данные отсутствуют	данные отсутствуют
7235	411986.21	2163717.03	данные отсутствуют	данные отсутствуют
7236	411921.57	2163623.79	данные отсутствуют	данные отсутствуют
7237	411878.23	2163568.26	данные отсутствуют	данные отсутствуют
7238	411841.5	2163525.64	данные отсутствуют	данные отсутствуют
7239	411815.33	2163495.79	данные отсутствуют	данные отсутствуют
7240	411799.82	2163481.58	данные отсутствуют	данные отсутствуют
7241	411787.64	2163471.74	данные отсутствуют	данные отсутствуют
7242	411778.54	2163468.85	данные отсутствуют	данные отсутствуют
7243	411766.93	2163465.15	данные отсутствуют	данные отсутствуют
7244	411758.76	2163460.6	данные отсутствуют	данные отсутствуют
7245	411752.89	2163455.05	данные отсутствуют	данные отсутствуют

Государственный регистратор		ФГИС ЕГРН
полное наименование должности	подпись	инициалы, фамилия

М.П.

<b>Земельный участок</b>			
(вид объекта недвижимости)			
Лист № __ Раздела <b>3.2</b>	Всего листов раздела <b>3.2</b> : __	Всего разделов: __	Всего листов выписки: __
<b>11.11.2022 № 99/2022/504966956</b>			
Кадастровый номер:		<b>47:14:0000000:39110</b>	

Сведения о характерных точках границы земельного участка				
Система координат: Местная 167				
Зона №				
Номер точки	Координаты		Описание закрепления на местности	Средняя квадратическая погрешность определения координат характерных точек границ земельного участка, м
	X	Y		
1	2	3	4	5
7246	411738.5	2163439.06	данные отсутствуют	данные отсутствуют
7247	411730.33	2163432.18	данные отсутствуют	данные отсутствуют
7248	411722.93	2163419.94	данные отсутствуют	данные отсутствуют
7249	411722.15	2163414.69	данные отсутствуют	данные отсутствуют
7250	411723.78	2163411.28	данные отсутствуют	данные отсутствуют
7251	411726.23	2163410.74	данные отсутствуют	данные отсутствуют
7252	411729.34	2163411.14	данные отсутствуют	данные отсутствуют
7253	411733.64	2163413.18	данные отсутствуют	данные отсутствуют
7254	411748.96	2163425.89	данные отсутствуют	данные отсутствуют
7255	411761.35	2163434.01	данные отсутствуют	данные отсутствуют
7256	411769.02	2163435.16	данные отсутствуют	данные отсутствуют
7257	411776.66	2163435.69	данные отсутствуют	данные отсутствуют
7258	411793.96	2163433.1	данные отсутствуют	данные отсутствуют
7259	411807.82	2163430.02	данные отсутствуют	данные отсутствуют
7260	411822.62	2163428	данные отсутствуют	данные отсутствуют

Государственный регистратор		ФГИС ЕГРН
полное наименование должности	подпись	инициалы, фамилия

М.П.

<b>Земельный участок</b>			
(вид объекта недвижимости)			
Лист № __ Раздела <b>3.2</b>	Всего листов раздела <b>3.2</b> : __	Всего разделов: __	Всего листов выписки: __
<b>11.11.2022 № 99/2022/504966956</b>			
Кадастровый номер:		<b>47:14:0000000:39110</b>	

Сведения о характерных точках границы земельного участка				
Система координат: Местная 167				
Зона №				
Номер точки	Координаты		Описание закрепления на местности	Средняя квадратическая погрешность определения координат характерных точек границ земельного участка, м
	X	Y		
1	2	3	4	5
7261	411842.91	2163427.88	данные отсутствуют	данные отсутствуют
7262	411855.88	2163432.1	данные отсутствуют	данные отсутствуют
7263	411868.08	2163441.23	данные отсутствуют	данные отсутствуют
7264	411900.73	2163474.94	данные отсутствуют	данные отсутствуют
7265	411919.9	2163508.7	данные отсутствуют	данные отсутствуют
7266	411959.68	2163554.2	данные отсутствуют	данные отсутствуют
7267	411968.62	2163565.98	данные отсутствуют	данные отсутствуют
7268	412007.66	2163654.02	данные отсутствуют	данные отсутствуют
7269	408897.05	2173765.99	данные отсутствуют	данные отсутствуют
7270	408889.45	2173744.32	данные отсутствуют	данные отсутствуют
7271	408884.27	2173716.35	данные отсутствуют	данные отсутствуют
7272	408880.3	2173698.66	данные отсутствуют	данные отсутствуют
7273	408877.54	2173680.7	данные отсутствуют	данные отсутствуют
7274	408886.34	2173671.3	данные отсутствуют	данные отсутствуют
7275	408894.54	2173658.43	данные отсутствуют	данные отсутствуют

Государственный регистратор		ФГИС ЕГРН
полное наименование должности	подпись	инициалы, фамилия

М.П.

<b>Земельный участок</b>			
(вид объекта недвижимости)			
Лист № __ Раздела <b>3.2</b>	Всего листов раздела <b>3.2</b> : __	Всего разделов: __	Всего листов выписки: __
<b>11.11.2022 № 99/2022/504966956</b>			
Кадастровый номер:		<b>47:14:0000000:39110</b>	

Сведения о характерных точках границы земельного участка				
Система координат: Местная 167				
Зона №				
Номер точки	Координаты		Описание закрепления на местности	Средняя квадратическая погрешность определения координат характерных точек границ земельного участка, м
	X	Y		
1	2	3	4	5
7276	408908.61	2173632.02	данные отсутствуют	данные отсутствуют
7277	408925.36	2173598.44	данные отсутствуют	данные отсутствуют
7278	408933.3	2173573	данные отсутствуют	данные отсутствуют
7279	408943.84	2173533.71	данные отсутствуют	данные отсутствуют
7280	408943.18	2173526.99	данные отсутствуют	данные отсутствуют
7281	408934.2	2173517.48	данные отсутствуют	данные отсутствуют
7282	408920.82	2173511.19	данные отсутствуют	данные отсутствуют
7283	408902.62	2173508.7	данные отсутствуют	данные отсутствуют
7284	408901.17	2173506.5	данные отсутствуют	данные отсутствуют
7285	408911.72	2173486.82	данные отсутствуют	данные отсутствуют
7286	408917.31	2173473.4	данные отсутствуют	данные отсутствуют
7287	408934.37	2173442.81	данные отсутствуют	данные отсутствуют
7288	408954.73	2173422.6	данные отсутствуют	данные отсутствуют
7289	408982.31	2173405.93	данные отсутствуют	данные отсутствуют
7290	409001.04	2173397.53	данные отсутствуют	данные отсутствуют

Государственный регистратор		ФГИС ЕГРН
полное наименование должности	подпись	инициалы, фамилия

М.П.



<b>Земельный участок</b>			
(вид объекта недвижимости)			
Лист № __ Раздела <b>3.2</b>	Всего листов раздела <b>3.2</b> : __	Всего разделов: __	Всего листов выписки: __
<b>11.11.2022 № 99/2022/504966956</b>			
Кадастровый номер:		<b>47:14:0000000:39110</b>	

Сведения о характерных точках границы земельного участка				
Система координат: Местная 167				
Зона №				
Номер точки	Координаты		Описание закрепления на местности	Средняя квадратическая погрешность определения координат характерных точек границ земельного участка, м
	X	Y		
1	2	3	4	5
7291	409018.75	2173398.12	данные отсутствуют	данные отсутствуют
7292	409030.69	2173399.15	данные отсутствуют	данные отсутствуют
7293	409029.07	2173436.17	данные отсутствуют	данные отсутствуют
7294	409026.4	2173478.38	данные отсутствуют	данные отсутствуют
7295	409016.09	2173571.44	данные отсутствуют	данные отсутствуют
7296	409016.09	2173615.11	данные отсутствуют	данные отсутствуют
7297	409021.25	2173657.74	данные отсутствуют	данные отсутствуют
7298	409021.25	2173687.39	данные отсутствуют	данные отсутствуют
7299	409020.22	2173701.99	данные отсутствуют	данные отсутствуют
7300	409016.68	2173717.63	данные отсутствуют	данные отсутствуют
7301	409011.96	2173723.82	данные отсутствуют	данные отсутствуют
7302	408993.55	2173737.33	данные отсутствуют	данные отсутствуют
7303	408980.78	2173744.32	данные отсутствуют	данные отсутствуют
7304	408943.92	2173758.65	данные отсутствуют	данные отсутствуют
7305	408918.63	2173764.43	данные отсутствуют	данные отсутствуют

Государственный регистратор		ФГИС ЕГРН
полное наименование должности	подпись	инициалы, фамилия

М.П.

<b>Земельный участок</b>			
(вид объекта недвижимости)			
Лист № __ Раздела <b>3.2</b>	Всего листов раздела <b>3.2</b> : __	Всего разделов: __	Всего листов выписки: __
<b>11.11.2022 № 99/2022/504966956</b>			
Кадастровый номер:		<b>47:14:0000000:39110</b>	

Сведения о характерных точках границы земельного участка				
Система координат: Местная 167				
Зона №				
Номер точки	Координаты		Описание закрепления на местности	Средняя квадратическая погрешность определения координат характерных точек границ земельного участка, м
	X	Y		
1	2	3	4	5
7306	419674.15	2194885.9	данные отсутствуют	данные отсутствуют
7307	419381.86	2194829.14	данные отсутствуют	данные отсутствуют
7308	419387.72	2194793.62	данные отсутствуют	данные отсутствуют
7309	419378.16	2194788.9	данные отсутствуют	данные отсутствуют
7310	419366.41	2194778.84	данные отсутствуют	данные отсутствуют
7311	419351.27	2194767.69	данные отсутствуют	данные отсутствуют
7312	419355.24	2194755.48	данные отсутствуют	данные отсутствуют
7313	419363.89	2194744.29	данные отсутствуют	данные отсутствуют
7314	419371.72	2194725.26	данные отсутствуют	данные отсутствуют
7315	419382.51	2194698.41	данные отсутствуют	данные отсутствуют
7316	419387.59	2194675.41	данные отсутствуют	данные отсутствуют
7317	419386.07	2194635.94	данные отсутствуют	данные отсутствуют
7318	419386.07	2194603.59	данные отсутствуют	данные отсутствуют
7319	419406.52	2194559.43	данные отсутствуют	данные отсутствуют
7320	419426.66	2194532.17	данные отсутствуют	данные отсутствуют

Государственный регистратор		ФГИС ЕГРН
полное наименование должности	подпись	инициалы, фамилия

М.П.

<b>Земельный участок</b>			
(вид объекта недвижимости)			
Лист № __ Раздела <b>3.2</b>	Всего листов раздела <b>3.2</b> : __	Всего разделов: __	Всего листов выписки: __
<b>11.11.2022 № 99/2022/504966956</b>			
Кадастровый номер:		<b>47:14:0000000:39110</b>	

Сведения о характерных точках границы земельного участка				
Система координат: Местная 167				
Зона №				
Номер точки	Координаты		Описание закрепления на местности	Средняя квадратическая погрешность определения координат характерных точек границ земельного участка, м
	X	Y		
1	2	3	4	5
7321	419458.2	2194511.01	данные отсутствуют	данные отсутствуют
7322	419562.29	2194611.75	данные отсутствуют	данные отсутствуют
7323	419646.49	2194693.25	данные отсутствуют	данные отсутствуют
7324	419626.67	2194725.15	данные отсутствуют	данные отсутствуют
7325	419618.61	2194752.45	данные отсутствуют	данные отсутствуют
7326	419620.78	2194772.65	данные отсутствуют	данные отсутствуют
7327	419634.85	2194791.04	данные отсутствуют	данные отсутствуют
7328	419665.89	2194838.24	данные отсутствуют	данные отсутствуют
7329	419685.59	2194863.85	данные отсутствуют	данные отсутствуют
7330	419680.44	2194878.85	данные отсутствуют	данные отсутствуют
7331	419516.94	2194614.92	данные отсутствуют	данные отсутствуют
7332	419526.37	2194604.61	данные отсутствуют	данные отсутствуют
7333	419516.06	2194595.18	данные отсутствуют	данные отсутствуют
7334	419506.63	2194605.49	данные отсутствуют	данные отсутствуют
7335	419511.85	2194737.77	данные отсутствуют	данные отсутствуют

Государственный регистратор		ФГИС ЕГРН
полное наименование должности	подпись	инициалы, фамилия

М.П.

<b>Земельный участок</b>			
(вид объекта недвижимости)			
Лист № __ Раздела <b>3.2</b>	Всего листов раздела <b>3.2</b> : __	Всего разделов: __	Всего листов выписки: __
<b>11.11.2022 № 99/2022/504966956</b>			
Кадастровый номер:		<b>47:14:0000000:39110</b>	

Сведения о характерных точках границы земельного участка				
Система координат: Местная 167				
Зона №				
Номер точки	Координаты		Описание закрепления на местности	Средняя квадратическая погрешность определения координат характерных точек границ земельного участка, м
	X	Y		
1	2	3	4	5
7336	419514.72	2194736.92	данные отсутствуют	данные отсутствуют
7337	419513.87	2194734.04	данные отсутствуют	данные отсутствуют
7338	419511	2194734.89	данные отсутствуют	данные отсутствуют
7339	411740.65	2168616.98	данные отсутствуют	данные отсутствуют
7340	411698.51	2168579.29	данные отсутствуют	данные отсутствуют
7341	411710.1	2168569.89	данные отсутствуют	данные отсутствуют
7342	411718.95	2168561.49	данные отсутствуют	данные отсутствуют
7343	411729.44	2168539.02	данные отсутствуют	данные отсутствуют
7344	411734.7	2168520.13	данные отсутствуют	данные отсутствуют
7345	411736.13	2168504.22	данные отсутствуют	данные отсутствуют
7346	411736.62	2168477.81	данные отсутствуют	данные отсутствуют
7347	411738.48	2168456.39	данные отсутствуют	данные отсутствуют
7348	411746.81	2168424.76	данные отсутствуют	данные отсутствуют
7349	411748.01	2168416.85	данные отсутствуют	данные отсутствуют
7350	411753.82	2168402.04	данные отсутствуют	данные отсутствуют

Государственный регистратор		ФГИС ЕГРН
полное наименование должности	подпись	инициалы, фамилия

М.П.

<b>Земельный участок</b>			
(вид объекта недвижимости)			
Лист № __ Раздела <b>3.2</b>	Всего листов раздела <b>3.2</b> : __	Всего разделов: __	Всего листов выписки: __
<b>11.11.2022 № 99/2022/504966956</b>			
Кадастровый номер:		<b>47:14:0000000:39110</b>	

Сведения о характерных точках границы земельного участка				
Система координат: Местная 167				
Зона №				
Номер точки	Координаты		Описание закрепления на местности	Средняя квадратическая погрешность определения координат характерных точек границ земельного участка, м
	X	Y		
1	2	3	4	5
7351	411773.36	2168395.09	данные отсутствуют	данные отсутствуют
7352	411783.86	2168391.55	данные отсутствуют	данные отсутствуют
7353	411797.96	2168391.43	данные отсутствуют	данные отсутствуют
7354	411806.06	2168392.55	данные отсутствуют	данные отсутствуют
7355	411813.04	2168396.9	данные отсутствуют	данные отсутствуют
7356	411824.45	2168404.37	данные отсутствуют	данные отсутствуют
7357	411835.47	2168410.41	данные отсутствуют	данные отсутствуют
7358	411844.58	2168413.31	данные отсутствуют	данные отсутствуют
7359	411858.29	2168413.07	данные отсутствуют	данные отсутствуют
7360	411872.69	2168409.29	данные отсутствуют	данные отсутствуют
7361	411876.48	2168406.05	данные отсутствуют	данные отсутствуют
7362	411879.59	2168399.72	данные отсутствуют	данные отсутствуют
7363	411880.75	2168392.32	данные отсутствуют	данные отсутствуют
7364	411880.06	2168380.97	данные отсутствуют	данные отсутствуют
7365	411870.35	2168367.65	данные отсутствуют	данные отсутствуют

Государственный регистратор		ФГИС ЕГРН
полное наименование должности	подпись	инициалы, фамилия

М.П.

<b>Земельный участок</b>			
(вид объекта недвижимости)			
Лист № __ Раздела <b>3.2</b>	Всего листов раздела <b>3.2</b> : __	Всего разделов: __	Всего листов выписки: __
<b>11.11.2022 № 99/2022/504966956</b>			
Кадастровый номер:		<b>47:14:0000000:39110</b>	

Сведения о характерных точках границы земельного участка				
Система координат: Местная 167				
Зона №				
Номер точки	Координаты		Описание закрепления на местности	Средняя квадратическая погрешность определения координат характерных точек границ земельного участка, м
	X	Y		
1	2	3	4	5
7366	411845.73	2168339.08	данные отсутствуют	данные отсутствуют
7367	411835.12	2168324.55	данные отсутствуют	данные отсутствуют
7368	411828.36	2168313.6	данные отсутствуют	данные отсутствуют
7369	411827.07	2168300.22	данные отсутствуют	данные отсутствуют
7370	411827.42	2168292.26	данные отсутствуют	данные отсутствуют
7371	411829.04	2168283.9	данные отсутствуют	данные отсутствуют
7372	411831.96	2168278.86	данные отсутствуют	данные отсутствуют
7373	411837.37	2168270.26	данные отсутствуют	данные отсутствуют
7374	411848.75	2168254.12	данные отсутствуют	данные отсутствуют
7375	411861.36	2168241.77	данные отсутствуют	данные отсутствуют
7376	411887.23	2168230.23	данные отсутствуют	данные отсутствуют
7377	411905.26	2168221.98	данные отсутствуют	данные отсутствуют
7378	411921.94	2168216.75	данные отсутствуют	данные отсутствуют
7379	411975.08	2168209.45	данные отсутствуют	данные отсутствуют
7380	412020.54	2168204.77	данные отсутствуют	данные отсутствуют

Государственный регистратор		ФГИС ЕГРН
полное наименование должности	подпись	инициалы, фамилия

М.П.

<b>Земельный участок</b>			
(вид объекта недвижимости)			
Лист № __ Раздела <b>3.2</b>	Всего листов раздела <b>3.2</b> : __	Всего разделов: __	Всего листов выписки: __
<b>11.11.2022 № 99/2022/504966956</b>			
Кадастровый номер:		<b>47:14:0000000:39110</b>	

Сведения о характерных точках границы земельного участка				
Система координат: Местная 167				
Зона №				
Номер точки	Координаты		Описание закрепления на местности	Средняя квадратическая погрешность определения координат характерных точек границ земельного участка, м
	X	Y		
1	2	3	4	5
7381	412051.32	2168204.8	данные отсутствуют	данные отсутствуют
7382	412092.12	2168206.29	данные отсутствуют	данные отсутствуют
7383	412109.31	2168218.11	данные отсутствуют	данные отсутствуют
7384	412115.2	2168228.44	данные отсутствуют	данные отсутствуют
7385	412116.14	2168234.75	данные отсутствуют	данные отсутствуют
7386	412116.08	2168239.93	данные отсутствуют	данные отсутствуют
7387	412112.31	2168246.59	данные отсутствуют	данные отсутствуют
7388	412108.38	2168253.44	данные отсутствуют	данные отсутствуют
7389	412102.31	2168262.27	данные отсутствуют	данные отсутствуют
7390	412098.99	2168270.02	данные отсутствуют	данные отсутствуют
7391	412098.88	2168278.95	данные отсутствуют	данные отсутствуют
7392	412101.28	2168285.04	данные отсутствуют	данные отсутствуют
7393	412117.17	2168295.38	данные отсутствуют	данные отсутствуют
7394	412140.41	2168306.82	данные отсутствуют	данные отсутствуют
7395	412154.13	2168310.39	данные отсутствуют	данные отсутствуют

Государственный регистратор		ФГИС ЕГРН
полное наименование должности	подпись	инициалы, фамилия

М.П.

<b>Земельный участок</b>			
(вид объекта недвижимости)			
Лист № __ Раздела <b>3.2</b>	Всего листов раздела <b>3.2</b> : __	Всего разделов: __	Всего листов выписки: __
<b>11.11.2022 № 99/2022/504966956</b>			
Кадастровый номер:		<b>47:14:0000000:39110</b>	

Сведения о характерных точках границы земельного участка				
Система координат: Местная 167				
Зона №				
Номер точки	Координаты		Описание закрепления на местности	Средняя квадратическая погрешность определения координат характерных точек границ земельного участка, м
	X	Y		
1	2	3	4	5
7396	412164.36	2168310.39	данные отсутствуют	данные отсутствуют
7397	412170.77	2168310.4	данные отсутствуют	данные отсутствуют
7398	412179.41	2168303.63	данные отсутствуют	данные отсутствуют
7399	412185.3	2168296.46	данные отсутствуют	данные отсутствуют
7400	412187.92	2168289.85	данные отсутствуют	данные отсутствуют
7401	412190.23	2168280.48	данные отсутствуют	данные отсутствуют
7402	412188.59	2168274.85	данные отсутствуют	данные отсутствуют
7403	412182.42	2168269.62	данные отсутствуют	данные отсутствуют
7404	412167.03	2168264.23	данные отсутствуют	данные отсутствуют
7405	412161.46	2168261.34	данные отсутствуют	данные отсутствуют
7406	412160.15	2168256.37	данные отсутствуют	данные отсутствуют
7407	412159.28	2168247.83	данные отсутствуют	данные отсутствуют
7408	412159.55	2168242.04	данные отсутствуют	данные отсутствуют
7409	412162.46	2168232.87	данные отсутствуют	данные отсутствуют
7410	412172.05	2168214.09	данные отсутствуют	данные отсутствуют

Государственный регистратор		ФГИС ЕГРН
полное наименование должности	подпись	инициалы, фамилия

М.П.



<b>Земельный участок</b>			
(вид объекта недвижимости)			
Лист № __ Раздела <b>3.2</b>	Всего листов раздела <b>3.2</b> : __	Всего разделов: __	Всего листов выписки: __
<b>11.11.2022 № 99/2022/504966956</b>			
Кадастровый номер:		<b>47:14:0000000:39110</b>	

Сведения о характерных точках границы земельного участка				
Система координат: Местная 167				
Зона №				
Номер точки	Координаты		Описание закрепления на местности	Средняя квадратическая погрешность определения координат характерных точек границ земельного участка, м
	X	Y		
1	2	3	4	5
7411	412258.26	2168223.34	данные отсутствуют	данные отсутствуют
7412	412326.88	2168228.21	данные отсутствуют	данные отсутствуют
7413	412429.01	2168240.84	данные отсутствуют	данные отсутствуют
7414	412467.06	2168244.42	данные отсутствуют	данные отсутствуют
7415	412488.91	2168245.42	данные отсутствуют	данные отсутствуют
7416	412478.57	2168255.99	данные отсутствуют	данные отсутствуют
7417	412474.47	2168262.71	данные отсутствуют	данные отсутствуют
7418	412471.88	2168269.66	данные отсутствуют	данные отсутствуют
7419	412471.65	2168274.7	данные отсутствуют	данные отсутствуют
7420	412474.22	2168280.9	данные отсутствуют	данные отсутствуют
7421	412481.28	2168289.23	данные отсутствуют	данные отсутствуют
7422	412490.34	2168295.04	данные отсутствуют	данные отсутствуют
7423	412495.39	2168299.47	данные отсутствуют	данные отсутствуют
7424	412506.22	2168300.78	данные отсутствуют	данные отсутствуют
7425	412516.8	2168301.26	данные отсутствуют	данные отсутствуют

Государственный регистратор		ФГИС ЕГРН
полное наименование должности	подпись	инициалы, фамилия

М.П.

<b>Земельный участок</b>			
(вид объекта недвижимости)			
Лист № ___ Раздела <b>3.2</b>	Всего листов раздела <b>3.2</b> : ___	Всего разделов: ___	Всего листов выписки: ___
<b>11.11.2022 № 99/2022/504966956</b>			
Кадастровый номер:		<b>47:14:0000000:39110</b>	

Сведения о характерных точках границы земельного участка				
Система координат: Местная 167				
Зона №				
Номер точки	Координаты		Описание закрепления на местности	Средняя квадратическая погрешность определения координат характерных точек границ земельного участка, м
	X	Y		
1	2	3	4	5
7426	412528.76	2168307.36	данные отсутствуют	данные отсутствуют
7427	412534.37	2168312.65	данные отсутствуют	данные отсутствуют
7428	412543.91	2168317.28	данные отсутствуют	данные отсутствуют
7429	412556.16	2168317.23	данные отсутствуют	данные отсутствуют
7430	412563.84	2168315.1	данные отсутствуют	данные отсутствуют
7431	412568.67	2168313.07	данные отсутствуют	данные отсутствуют
7432	412571.37	2168307.93	данные отсутствуют	данные отсутствуют
7433	412575.77	2168296.95	данные отсутствуют	данные отсутствуют
7434	412576.34	2168290.89	данные отсутствуют	данные отсутствуют
7435	412574.54	2168281.05	данные отсутствуют	данные отсутствуют
7436	412571.71	2168275.6	данные отсутствуют	данные отсутствуют
7437	412574.12	2168265.41	данные отсутствуют	данные отсутствуют
7438	412582.98	2168255.42	данные отсутствуют	данные отсутствуют
7439	412600.96	2168258.91	данные отсутствуют	данные отсутствуют
7440	412630.3	2168269.98	данные отсутствуют	данные отсутствуют

Государственный регистратор		ФГИС ЕГРН
полное наименование должности	подпись	инициалы, фамилия

М.П.

<b>Земельный участок</b>			
(вид объекта недвижимости)			
Лист № __ Раздела <b>3.2</b>	Всего листов раздела <b>3.2</b> : __	Всего разделов: __	Всего листов выписки: __
<b>11.11.2022 № 99/2022/504966956</b>			
Кадастровый номер:		<b>47:14:0000000:39110</b>	

Сведения о характерных точках границы земельного участка				
Система координат: Местная 167				
Зона №				
Номер точки	Координаты		Описание закрепления на местности	Средняя квадратическая погрешность определения координат характерных точек границ земельного участка, м
	X	Y		
1	2	3	4	5
7441	412686.76	2168301.13	данные отсутствуют	данные отсутствуют
7442	412699.75	2168319.71	данные отсутствуют	данные отсутствуют
7443	412698.78	2168334.24	данные отсутствуют	данные отсутствуют
7444	412695.51	2168346.32	данные отсутствуют	данные отсутствуют
7445	412656.32	2168398.04	данные отсутствуют	данные отсутствуют
7446	412669.02	2168353.15	данные отсутствуют	данные отсутствуют
7447	411970.25	2168309.3	данные отсутствуют	данные отсутствуют
7448	411896.57	2168408.08	данные отсутствуют	данные отсутствуют
7449	412383.5	2172793.93	данные отсутствуют	данные отсутствуют
7450	412375.57	2172793.74	данные отсутствуют	данные отсутствуют
7451	412369.96	2172791.98	данные отсутствуют	данные отсутствуют
7452	412365.64	2172787.28	данные отсутствуют	данные отсутствуют
7453	412363.5	2172778.87	данные отсутствуют	данные отсутствуют
7454	412360.94	2172766.44	данные отсутствуют	данные отсутствуют
7455	412358.14	2172739.98	данные отсутствуют	данные отсутствуют

Государственный регистратор		ФГИС ЕГРН
полное наименование должности	подпись	инициалы, фамилия

М.П.

<b>Земельный участок</b>			
(вид объекта недвижимости)			
Лист № __ Раздела <b>3.2</b>	Всего листов раздела <b>3.2</b> : __	Всего разделов: __	Всего листов выписки: __
<b>11.11.2022 № 99/2022/504966956</b>			
Кадастровый номер:		<b>47:14:0000000:39110</b>	

Сведения о характерных точках границы земельного участка				
Система координат: Местная 167				
Зона №				
Номер точки	Координаты		Описание закрепления на местности	Средняя квадратическая погрешность определения координат характерных точек границ земельного участка, м
	X	Y		
1	2	3	4	5
7456	412355.34	2172706.22	данные отсутствуют	данные отсутствуют
7457	412351.5	2172675.01	данные отсутствуют	данные отсутствуют
7458	412347.59	2172650.32	данные отсутствуют	данные отсутствуют
7459	412343.22	2172634.7	данные отсутствуют	данные отсутствуют
7460	412319.87	2172590.29	данные отсутствуют	данные отсутствуют
7461	412293.17	2172532.49	данные отсутствуют	данные отсутствуют
7462	412268.69	2172481.67	данные отсутствуют	данные отсутствуют
7463	412243.12	2172424.29	данные отсутствуют	данные отсутствуют
7464	412225.49	2172387.22	данные отсутствуют	данные отсутствуют
7465	412205.53	2172353.56	данные отсутствуют	данные отсутствуют
7466	412198.98	2172343.84	данные отсутствуют	данные отсутствуют
7467	412192.72	2172336.97	данные отсутствуют	данные отсутствуют
7468	412183.47	2172333.26	данные отсутствуют	данные отсутствуют
7469	412169.72	2172332.3	данные отсутствуют	данные отсутствуют
7470	412157.53	2172331.41	данные отсутствуют	данные отсутствуют

Государственный регистратор		ФГИС ЕГРН
полное наименование должности	подпись	инициалы, фамилия

М.П.

<b>Земельный участок</b>			
(вид объекта недвижимости)			
Лист № __ Раздела <b>3.2</b>	Всего листов раздела <b>3.2</b> : __	Всего разделов: __	Всего листов выписки: __
<b>11.11.2022 № 99/2022/504966956</b>			
Кадастровый номер:		<b>47:14:0000000:39110</b>	

Сведения о характерных точках границы земельного участка				
Система координат: Местная 167				
Зона №				
Номер точки	Координаты		Описание закрепления на местности	Средняя квадратическая погрешность определения координат характерных точек границ земельного участка, м
	X	Y		
1	2	3	4	5
7471	412136.05	2172336.65	данные отсутствуют	данные отсутствуют
7472	412115.4	2172342.51	данные отсутствуют	данные отсутствуют
7473	412096.12	2172350.27	данные отсутствуют	данные отсутствуют
7474	412082.08	2172352.47	данные отсутствуют	данные отсутствуют
7475	412069.51	2172352.89	данные отсутствуют	данные отсутствуют
7476	412059.24	2172350.27	данные отсутствуют	данные отсутствуют
7477	412044.04	2172343.25	данные отсутствуют	данные отсутствуют
7478	412029.27	2172335.49	данные отсутствуют	данные отсутствуют
7479	412017.85	2172326.69	данные отсутствуют	данные отсутствуют
7480	412009.67	2172321.45	данные отсутствуют	данные отсутствуют
7481	412001.92	2172311.5	данные отсутствуют	данные отсутствуют
7482	411987.15	2172297.46	данные отсутствуют	данные отсутствуют
7483	411973.1	2172286.35	данные отсутствуют	данные отсутствуют
7484	411962	2172277.13	данные отсутствуют	данные отсутствуют
7485	411949	2172262.35	данные отсутствуют	данные отсутствуют

Государственный регистратор		ФГИС ЕГРН
полное наименование должности	подпись	инициалы, фамилия

М.П.

<b>Земельный участок</b>			
(вид объекта недвижимости)			
Лист № __ Раздела <b>3.2</b>	Всего листов раздела <b>3.2</b> : __	Всего разделов: __	Всего листов выписки: __
<b>11.11.2022 № 99/2022/504966956</b>			
Кадастровый номер:		<b>47:14:0000000:39110</b>	

Сведения о характерных точках границы земельного участка				
Система координат: Местная 167				
Зона №				
Номер точки	Координаты		Описание закрепления на местности	Средняя квадратическая погрешность определения координат характерных точек границ земельного участка, м
	X	Y		
1	2	3	4	5
7486	411937.16	2172243.07	данные отсутствуют	данные отсутствуют
7487	411926.8	2172221.3	данные отсутствуют	данные отсутствуют
7488	411910.48	2172185.91	данные отсутствуют	данные отсутствуют
7489	411900.81	2172148.16	данные отсутствуют	данные отсутствуют
7490	411896.98	2172124.73	данные отсутствуют	данные отсутствуют
7491	411870.01	2172061.25	данные отсутствуют	данные отсутствуют
7492	411771.13	2171823.14	данные отсутствуют	данные отсутствуют
7493	411702.17	2171690.14	данные отсутствуют	данные отсутствуют
7494	411732.86	2171689.2	данные отсутствуют	данные отсутствуют
7495	411940.41	2171574.11	данные отсутствуют	данные отсутствуют
7496	411986.95	2171554.85	данные отсутствуют	данные отсутствуют
7497	411989.35	2171594.61	данные отсутствуют	данные отсутствуют
7498	411989.93	2171619.81	данные отсутствуют	данные отсутствуют
7499	411991.11	2171646.52	данные отсутствуют	данные отсутствуют
7500	411993.8	2171661.3	данные отсутствуют	данные отсутствуют

Государственный регистратор		ФГИС ЕГРН
полное наименование должности	подпись	инициалы, фамилия

М.П.

<b>Земельный участок</b>			
(вид объекта недвижимости)			
Лист № __ Раздела <b>3.2</b>	Всего листов раздела <b>3.2</b> : __	Всего разделов: __	Всего листов выписки: __
<b>11.11.2022 № 99/2022/504966956</b>			
Кадастровый номер:		<b>47:14:0000000:39110</b>	

Сведения о характерных точках границы земельного участка				
Система координат: Местная 167				
Зона №				
Номер точки	Координаты		Описание закрепления на местности	Средняя квадратическая погрешность определения координат характерных точек границ земельного участка, м
	X	Y		
1	2	3	4	5
7501	412002.11	2171672.89	данные отсутствуют	данные отсутствуют
7502	412012.19	2171679.36	данные отсутствуют	данные отсутствуют
7503	412032.01	2171685.91	данные отсутствуют	данные отсутствуют
7504	412055.7	2171690.95	данные отсутствуют	данные отсутствуют
7505	412086.52	2171693.89	данные отсутствуют	данные отсутствуют
7506	412107.61	2171698	данные отсутствуют	данные отсутствуют
7507	412132.21	2171700.44	данные отсутствуют	данные отсутствуют
7508	412148.17	2171698.93	данные отсутствуют	данные отсутствуют
7509	412157.33	2171692.71	данные отсутствуют	данные отсутствуют
7510	412164.22	2171682.3	данные отсутствуют	данные отсутствуют
7511	412166.57	2171666.93	данные отсутствуют	данные отсутствуют
7512	412165.98	2171643.24	данные отсутствуют	данные отсутствуют
7513	412163.88	2171615.69	данные отсутствуют	данные отсутствуют
7514	412162.7	2171595.53	данные отсутствуют	данные отсутствуют
7515	412162.7	2171586.04	данные отсутствуют	данные отсутствуют

Государственный регистратор		ФГИС ЕГРН
полное наименование должности	подпись	инициалы, фамилия

М.П.

<b>Земельный участок</b>			
(вид объекта недвижимости)			
Лист № __ Раздела <b>3.2</b>	Всего листов раздела <b>3.2</b> : __	Всего разделов: __	Всего листов выписки: __
<b>11.11.2022 № 99/2022/504966956</b>			
Кадастровый номер:		<b>47:14:0000000:39110</b>	

Сведения о характерных точках границы земельного участка				
Система координат: Местная 167				
Зона №				
Номер точки	Координаты		Описание закрепления на местности	Средняя квадратическая погрешность определения координат характерных точек границ земельного участка, м
	X	Y		
1	2	3	4	5
7516	412165.98	2171570.59	данные отсутствуют	данные отсутствуют
7517	412169.51	2171554.29	данные отсутствуют	данные отсутствуют
7518	412170.09	2171544.89	данные отсутствуют	данные отсутствуют
7519	412168.58	2171539.26	данные отсутствуют	данные отсутствуют
7520	412164.47	2171532.71	данные отсутствуют	данные отсутствуют
7521	412154.14	2171522.96	данные отсутствуют	данные отсутствуют
7522	412135.88	2171494.08	данные отсутствуют	данные отсутствуют
7523	412156.1	2171487.65	данные отсутствуют	данные отсутствуют
7524	412229.55	2171463.95	данные отсутствуют	данные отсутствуют
7525	412297.64	2171441.97	данные отсутствуют	данные отсутствуют
7526	412368.73	2171416.68	данные отсутствуют	данные отсутствуют
7527	412396.11	2171409.14	данные отсутствуют	данные отсутствуют
7528	412416.52	2171404.84	данные отсутствуют	данные отсутствуют
7529	412592.09	2171323.86	данные отсутствуют	данные отсутствуют
7530	412587.08	2171368.61	данные отсутствуют	данные отсутствуют

Государственный регистратор		ФГИС ЕГРН
полное наименование должности	подпись	инициалы, фамилия

М.П.



<b>Земельный участок</b>			
(вид объекта недвижимости)			
Лист № __ Раздела <b>3.2</b>	Всего листов раздела <b>3.2</b> : __	Всего разделов: __	Всего листов выписки: __
<b>11.11.2022 № 99/2022/504966956</b>			
Кадастровый номер:		<b>47:14:0000000:39110</b>	

Сведения о характерных точках границы земельного участка				
Система координат: Местная 167				
Зона №				
Номер точки	Координаты		Описание закрепления на местности	Средняя квадратическая погрешность определения координат характерных точек границ земельного участка, м
	X	Y		
1	2	3	4	5
7531	412584.88	2171396.31	данные отсутствуют	данные отсутствуют
7532	412582.17	2171400.47	данные отсутствуют	данные отсутствуют
7533	412577.9	2171402.06	данные отсутствуют	данные отсутствуют
7534	412567.78	2171400.02	данные отсутствуют	данные отсутствуют
7535	412563.42	2171400.04	данные отсутствуют	данные отсутствуют
7536	412557.57	2171404.66	данные отсутствуют	данные отсутствуют
7537	412556.92	2171415.43	данные отсутствуют	данные отсутствуют
7538	412554.69	2171423.32	данные отсутствуют	данные отсутствуют
7539	412551.07	2171431.21	данные отсутствуют	данные отсутствуют
7540	412541.23	2171433.16	данные отсутствуют	данные отсутствуют
7541	412532.59	2171434.85	данные отсутствуют	данные отсутствуют
7542	412525.99	2171433.28	данные отсутствуют	данные отсутствуют
7543	412514.68	2171428.87	данные отсутствуют	данные отсутствуют
7544	412507.32	2171426.23	данные отсутствуют	данные отсутствуют
7545	412499.59	2171426.86	данные отсутствуют	данные отсутствуют

Государственный регистратор		ФГИС ЕГРН
полное наименование должности	подпись	инициалы, фамилия

М.П.

<b>Земельный участок</b>			
(вид объекта недвижимости)			
Лист № __ Раздела <b>3.2</b>	Всего листов раздела <b>3.2</b> : __	Всего разделов: __	Всего листов выписки: __
<b>11.11.2022 № 99/2022/504966956</b>			
Кадастровый номер:		<b>47:14:0000000:39110</b>	

Сведения о характерных точках границы земельного участка				
Система координат: Местная 167				
Зона №				
Номер точки	Координаты		Описание закрепления на местности	Средняя квадратическая погрешность определения координат характерных точек границ земельного участка, м
	X	Y		
1	2	3	4	5
7546	412491.17	2171429.06	данные отсутствуют	данные отсутствуют
7547	412484.06	2171433.53	данные отсутствуют	данные отсутствуют
7548	412480.04	2171439.5	данные отсутствуют	данные отсутствуют
7549	412479.6	2171445.97	данные отсутствуют	данные отсутствуют
7550	412480.29	2171454.84	данные отсутствуют	данные отсутствуют
7551	412478.72	2171459.24	данные отсутствуют	данные отсутствуют
7552	412472.49	2171462.82	данные отсутствуют	данные отсутствуют
7553	412465.64	2171465.02	данные отсутствуют	данные отсутствуют
7554	412448.36	2171465.9	данные отсутствуют	данные отсутствуют
7555	412431.37	2171463	данные отсутствуют	данные отсутствуют
7556	412421.82	2171460.89	данные отсутствуют	данные отсутствуют
7557	412409.32	2171459.71	данные отсутствуют	данные отсутствуют
7558	412394.12	2171457.34	данные отсутствуют	данные отсутствуют
7559	412386.01	2171458.53	данные отсутствуют	данные отсутствуют
7560	412378.32	2171464.19	данные отсутствуют	данные отсутствуют

Государственный регистратор		ФГИС ЕГРН
полное наименование должности	подпись	инициалы, фамилия

М.П.

<b>Земельный участок</b>			
(вид объекта недвижимости)			
Лист № __ Раздела <b>3.2</b>	Всего листов раздела <b>3.2</b> : __	Всего разделов: __	Всего листов выписки: __
<b>11.11.2022 № 99/2022/504966956</b>			
Кадастровый номер:		<b>47:14:0000000:39110</b>	

Сведения о характерных точках границы земельного участка				
Система координат: Местная 167				
Зона №				
Номер точки	Координаты		Описание закрепления на местности	Средняя квадратическая погрешность определения координат характерных точек границ земельного участка, м
	X	Y		
1	2	3	4	5
7561	412367.25	2171476.69	данные отсутствуют	данные отсутствуют
7562	412361.34	2171486.23	данные отсутствуют	данные отсутствуют
7563	412355.93	2171492.48	данные отсутствуют	данные отсутствуют
7564	412347.91	2171494.6	данные отсутствуют	данные отсутствуют
7565	412332.11	2171493.92	данные отсутствуют	данные отсутствуют
7566	412318.09	2171490.37	данные отсутствуют	данные отсутствуют
7567	412299.93	2171485.3	данные отсутствуют	данные отсутствуют
7568	412283.2	2171479.98	данные отсутствуют	данные отсутствуют
7569	412273.65	2171477.53	данные отсутствуют	данные отсутствуют
7570	412260.56	2171478.21	данные отсутствуют	данные отсутствуют
7571	412252.21	2171479.58	данные отсутствуют	данные отсутствуют
7572	412240.88	2171481.42	данные отсутствуют	данные отсутствуют
7573	412226.6	2171484.71	данные отсутствуют	данные отсутствуют
7574	412220.35	2171487.08	данные отсутствуют	данные отсутствуют
7575	412218.58	2171490.71	данные отсутствуют	данные отсутствуют

Государственный регистратор		ФГИС ЕГРН
полное наименование должности	подпись	инициалы, фамилия

М.П.

<b>Земельный участок</b>			
(вид объекта недвижимости)			
Лист № __ Раздела <b>3.2</b>	Всего листов раздела <b>3.2</b> : __	Всего разделов: __	Всего листов выписки: __
<b>11.11.2022 № 99/2022/504966956</b>			
Кадастровый номер:		<b>47:14:0000000:39110</b>	

Сведения о характерных точках границы земельного участка				
Система координат: Местная 167				
Зона №				
Номер точки	Координаты		Описание закрепления на местности	Средняя квадратическая погрешность определения координат характерных точек границ земельного участка, м
	X	Y		
1	2	3	4	5
7576	412220.94	2171496.62	данные отсутствуют	данные отсутствуют
7577	412235.56	2171511.83	данные отсутствуют	данные отсутствуют
7578	412248.65	2171522.56	данные отсутствуют	данные отсутствуют
7579	412258.53	2171529.15	данные отсутствуют	данные отсутствуют
7580	412275.51	2171534.81	данные отсутствуют	данные отсутствуют
7581	412291.56	2171538.69	данные отсутствуют	данные отсутствуют
7582	412309.47	2171540.13	данные отсутствуют	данные отсутствуют
7583	412327.04	2171544.01	данные отсутствуют	данные отсутствуют
7584	412338.36	2171548.83	данные отсутствуют	данные отсутствуют
7585	412358.04	2171563.11	данные отсутствуют	данные отсутствуют
7586	412368.76	2171571.12	данные отсутствуют	данные отсутствуют
7587	412378.81	2171579.61	данные отсутствуют	данные отсутствуют
7588	412387.86	2171582.45	данные отсутствуют	данные отсутствуют
7589	412400.03	2171583.04	данные отсутствуют	данные отсутствуют
7590	412408.05	2171585.41	данные отсутствуют	данные отсутствуют

Государственный регистратор		ФГИС ЕГРН
полное наименование должности	подпись	инициалы, фамилия

М.П.

<b>Земельный участок</b>			
(вид объекта недвижимости)			
Лист № __ Раздела <b>3.2</b>	Всего листов раздела <b>3.2</b> : __	Всего разделов: __	Всего листов выписки: __
<b>11.11.2022 № 99/2022/504966956</b>			
Кадастровый номер:		<b>47:14:0000000:39110</b>	

Сведения о характерных точках границы земельного участка				
Система координат: Местная 167				
Зона №				
Номер точки	Координаты		Описание закрепления на местности	Средняя квадратическая погрешность определения координат характерных точек границ земельного участка, м
	X	Y		
1	2	3	4	5
7591	412419.46	2171592.59	данные отсутствуют	данные отсутствуют
7592	412429.85	2171601.2	данные отсутствуют	данные отсутствуют
7593	412448.65	2171611.23	данные отсутствуют	данные отсутствуют
7594	412489.59	2171627.22	данные отсутствуют	данные отсутствуют
7595	412523.57	2171637.88	данные отсутствуют	данные отсутствуют
7596	412554.14	2171649.35	данные отсутствуют	данные отсутствуют
7597	412573.68	2171658.76	данные отсутствуют	данные отсутствуют
7598	412577.06	2171662.46	данные отсутствуют	данные отсутствуют
7599	412582.34	2171668.16	данные отсутствуют	данные отсутствуют
7600	412585.23	2171679.19	данные отсутствуют	данные отсутствуют
7601	412584.42	2171714.94	данные отсутствуют	данные отсутствуют
7602	412580.27	2171763.5	данные отсутствуют	данные отсутствуют
7603	412576.87	2171796.89	данные отсутствуют	данные отсутствуют
7604	412572.65	2171830.05	данные отсутствуют	данные отсутствуют
7605	412568.21	2171852.78	данные отсутствуют	данные отсутствуют

Государственный регистратор		ФГИС ЕГРН
полное наименование должности	подпись	инициалы, фамилия

М.П.

<b>Земельный участок</b>			
(вид объекта недвижимости)			
Лист № __ Раздела <b>3.2</b>	Всего листов раздела <b>3.2</b> : __	Всего разделов: __	Всего листов выписки: __
<b>11.11.2022 № 99/2022/504966956</b>			
Кадастровый номер:		<b>47:14:0000000:39110</b>	

Сведения о характерных точках границы земельного участка				
Система координат: Местная 167				
Зона №				
Номер точки	Координаты		Описание закрепления на местности	Средняя квадратическая погрешность определения координат характерных точек границ земельного участка, м
	X	Y		
1	2	3	4	5
7606	412564.58	2171863.51	данные отсутствуют	данные отсутствуют
7607	412558.58	2171870.03	данные отсутствуют	данные отсутствуют
7608	412552.81	2171874.25	данные отсутствуют	данные отсутствуют
7609	412536.89	2171876.84	данные отсутствуют	данные отсутствуют
7610	412494.85	2171878.69	данные отсутствуют	данные отсутствуют
7611	412447.32	2171883.35	данные отсутствуют	данные отсутствуют
7612	412420.45	2171886.24	данные отсутствуют	данные отсутствуют
7613	412401.35	2171890.16	данные отсутствуют	данные отсутствуют
7614	412366.24	2171894.26	данные отсутствуют	данные отсутствуют
7615	412351.88	2171895.76	данные отсутствуют	данные отсутствуют
7616	412337.68	2171899.25	данные отсутствуют	данные отсутствуют
7617	412327.93	2171907.87	данные отсутствуют	данные отсутствуют
7618	412321.27	2171926.18	данные отсутствуют	данные отсутствуют
7619	412316.81	2171995.76	данные отсутствуют	данные отсутствуют
7620	412313.56	2172047.96	данные отсутствуют	данные отсутствуют

Государственный регистратор		ФГИС ЕГРН
полное наименование должности	подпись	инициалы, фамилия

М.П.

<b>Земельный участок</b>			
(вид объекта недвижимости)			
Лист № __ Раздела <b>3.2</b>	Всего листов раздела <b>3.2</b> : __	Всего разделов: __	Всего листов выписки: __
<b>11.11.2022 № 99/2022/504966956</b>			
Кадастровый номер:		<b>47:14:0000000:39110</b>	

Сведения о характерных точках границы земельного участка				
Система координат: Местная 167				
Зона №				
Номер точки	Координаты		Описание закрепления на местности	Средняя квадратическая погрешность определения координат характерных точек границ земельного участка, м
	X	Y		
1	2	3	4	5
7621	412312.33	2172053.33	данные отсутствуют	данные отсутствуют
7622	412310.73	2172059.21	данные отсутствуют	данные отсутствуют
7623	412302.1	2172058.48	данные отсутствуют	данные отсутствуют
7624	412295.64	2172059.5	данные отсутствуют	данные отсутствуют
7625	412289.76	2172063.56	данные отсутствуют	данные отсутствуют
7626	412286.2	2172072.05	данные отсутствуют	данные отсутствуют
7627	412282.57	2172084.83	данные отсутствуют	данные отсутствуют
7628	412278.72	2172092.02	данные отсутствуют	данные отсутствуют
7629	412271.32	2172096.37	данные отсутствуют	данные отсутствуют
7630	412254.19	2172099.71	данные отсутствуют	данные отсутствуют
7631	412236.77	2172100.22	данные отсутствуют	данные отсутствуют
7632	412227.26	2172097.9	данные отсутствуют	данные отсутствуют
7633	412218.84	2172094.05	данные отсутствуют	данные отсутствуют
7634	412212.16	2172092.52	данные отсутствуют	данные отсутствуют
7635	412205.77	2172094.05	данные отсутствуют	данные отсутствуют

Государственный регистратор		ФГИС ЕГРН
полное наименование должности	подпись	инициалы, фамилия

М.П.

<b>Земельный участок</b>			
(вид объекта недвижимости)			
Лист № __ Раздела <b>3.2</b>	Всего листов раздела <b>3.2</b> : __	Всего разделов: __	Всего листов выписки: __
<b>11.11.2022 № 99/2022/504966956</b>			
Кадастровый номер:		<b>47:14:0000000:39110</b>	

Сведения о характерных точках границы земельного участка				
Система координат: Местная 167				
Зона №				
Номер точки	Координаты		Описание закрепления на местности	Средняя квадратическая погрешность определения координат характерных точек границ земельного участка, м
	X	Y		
1	2	3	4	5
7636	412202.22	2172098.4	данные отсутствуют	данные отсутствуют
7637	412201.2	2172105.59	данные отсутствуют	данные отсутствуют
7638	412202.43	2172110.67	данные отсутствуют	данные отсутствуют
7639	412204.47	2172117.13	данные отсутствуют	данные отсутствуют
7640	412203.23	2172122.72	данные отсутствуют	данные отсутствуют
7641	412198.59	2172127.07	данные отсутствуют	данные отсутствуют
7642	412190.68	2172129.11	данные отсутствуют	данные отсутствуют
7643	412186.32	2172133.24	данные отсутствуют	данные отсутствуют
7644	412183.27	2172141.66	данные отсутствуют	данные отсутствуют
7645	412186.03	2172155.75	данные отсутствуют	данные отсутствуют
7646	412192.43	2172168.39	данные отсутствуют	данные отсутствуют
7647	412199.48	2172173.2	данные отсутствуют	данные отсутствуют
7648	412203.74	2172174.59	данные отсутствуют	данные отсутствуют
7649	412210.17	2172176.93	данные отсутствуют	данные отсутствуют
7650	412218.92	2172177.3	данные отсутствуют	данные отсутствуют

Государственный регистратор		ФГИС ЕГРН
полное наименование должности	подпись	инициалы, фамилия

М.П.



<b>Земельный участок</b>			
(вид объекта недвижимости)			
Лист № __ Раздела <b>3.2</b>	Всего листов раздела <b>3.2</b> : __	Всего разделов: __	Всего листов выписки: __
<b>11.11.2022 № 99/2022/504966956</b>			
Кадастровый номер:		<b>47:14:0000000:39110</b>	

Сведения о характерных точках границы земельного участка				
Система координат: Местная 167				
Зона №				
Номер точки	Координаты		Описание закрепления на местности	Средняя квадратическая погрешность определения координат характерных точек границ земельного участка, м
	X	Y		
1	2	3	4	5
7651	412230.79	2172178.37	данные отсутствуют	данные отсутствуют
7652	412235.73	2172179.53	данные отсутствуют	данные отсутствуют
7653	412239.01	2172182.53	данные отсутствуют	данные отсутствуют
7654	412240.26	2172187.92	данные отсутствуют	данные отсутствуют
7655	412241.35	2172192.17	данные отсутствуют	данные отсутствуют
7656	412241.23	2172200.44	данные отсутствуют	данные отсутствуют
7657	412241.16	2172205.63	данные отсутствуют	данные отсутствуют
7658	412242.37	2172213.25	данные отсутствуют	данные отсутствуют
7659	412244.12	2172217.33	данные отсутствуют	данные отсутствуют
7660	412246.79	2172221.16	данные отсутствуют	данные отсутствуют
7661	412249.83	2172223.46	данные отсутствуют	данные отсутствуют
7662	412254.11	2172223.51	данные отсутствуют	данные отсутствуют
7663	412258.38	2172221.09	данные отсутствуют	данные отсутствуют
7664	412262.47	2172217.78	данные отсутствуют	данные отсутствуют
7665	412265.91	2172212.93	данные отсутствуют	данные отсутствуют

Государственный регистратор		ФГИС ЕГРН
полное наименование должности	подпись	инициалы, фамилия

М.П.

<b>Земельный участок</b>			
(вид объекта недвижимости)			
Лист № __ Раздела <b>3.2</b>	Всего листов раздела <b>3.2</b> : __	Всего разделов: __	Всего листов выписки: __
<b>11.11.2022 № 99/2022/504966956</b>			
Кадастровый номер:		<b>47:14:0000000:39110</b>	

Сведения о характерных точках границы земельного участка				
Система координат: Местная 167				
Зона №				
Номер точки	Координаты		Описание закрепления на местности	Средняя квадратическая погрешность определения координат характерных точек границ земельного участка, м
	X	Y		
1	2	3	4	5
7666	412271.27	2172185.41	данные отсутствуют	данные отсутствуют
7667	412271.34	2172180.29	данные отсутствуют	данные отсутствуют
7668	412291.67	2172177.63	данные отсутствуют	данные отсутствуют
7669	412304.28	2172173.24	данные отсутствуют	данные отсутствуют
7670	412311.04	2172165.73	данные отсутствуют	данные отсутствуют
7671	412314.19	2172165.41	данные отсутствуют	данные отсутствуют
7672	412340.65	2172164.33	данные отсутствуют	данные отсутствуют
7673	412370.33	2172157.16	данные отсутствуют	данные отсутствуют
7674	412380.23	2172157.3	данные отсутствуют	данные отсутствуют
7675	412428.99	2172149.54	данные отсутствуют	данные отсутствуют
7676	412440.57	2172151.41	данные отсутствуют	данные отсутствуют
7677	412447.55	2172151.15	данные отсутствуют	данные отсутствуют
7678	412455.01	2172166.53	данные отсутствуют	данные отсутствуют
7679	412469.96	2172182.03	данные отсутствуют	данные отсутствуют
7680	412486.99	2172196.47	данные отсутствуют	данные отсутствуют

Государственный регистратор		ФГИС ЕГРН
полное наименование должности	подпись	инициалы, фамилия

М.П.

<b>Земельный участок</b>			
(вид объекта недвижимости)			
Лист № __ Раздела <b>3.2</b>	Всего листов раздела <b>3.2</b> : __	Всего разделов: __	Всего листов выписки: __
<b>11.11.2022 № 99/2022/504966956</b>			
Кадастровый номер:		<b>47:14:0000000:39110</b>	

Сведения о характерных точках границы земельного участка				
Система координат: Местная 167				
Зона №				
Номер точки	Координаты		Описание закрепления на местности	Средняя квадратическая погрешность определения координат характерных точек границ земельного участка, м
	X	Y		
1	2	3	4	5
7681	412490.25	2172200.19	данные отсутствуют	данные отсутствуют
7682	412471.74	2172278.65	данные отсутствуют	данные отсутствуют
7683	412437.33	2172392.46	данные отсутствуют	данные отсутствуют
7684	412422.59	2172437.44	данные отсутствуют	данные отсутствуют
7685	412414.09	2172441.08	данные отсутствуют	данные отсутствуют
7686	412407.7	2172447.47	данные отсутствуют	данные отсутствуют
7687	412406.24	2172455.41	данные отсутствуют	данные отсутствуют
7688	412403.82	2172461.79	данные отсутствуют	данные отсутствуют
7689	412398.64	2172462.14	данные отсутствуют	данные отсутствуют
7690	412390.96	2172460.93	данные отсутствуют	данные отсутствуют
7691	412383.1	2172457.22	данные отсутствуют	данные отсутствуют
7692	412373.61	2172455.75	данные отсутствуют	данные отсутствуют
7693	412365.75	2172457.22	данные отсутствуют	данные отсутствуют
7694	412360.58	2172461.79	данные отсутствуют	данные отсутствуют
7695	412358.68	2172469.13	данные отсутствуют	данные отсутствуют

Государственный регистратор		ФГИС ЕГРН
полное наименование должности	подпись	инициалы, фамилия

М.П.

<b>Земельный участок</b>			
(вид объекта недвижимости)			
Лист № __ Раздела <b>3.2</b>	Всего листов раздела <b>3.2</b> : __	Всего разделов: __	Всего листов выписки: __
<b>11.11.2022 № 99/2022/504966956</b>			
Кадастровый номер:		<b>47:14:0000000:39110</b>	

Сведения о характерных точках границы земельного участка				
Система координат: Местная 167				
Зона №				
Номер точки	Координаты		Описание закрепления на местности	Средняя квадратическая погрешность определения координат характерных точек границ земельного участка, м
	X	Y		
1	2	3	4	5
7696	412359.02	2172474.91	данные отсутствуют	данные отсутствуют
7697	412362.04	2172484.06	данные отсутствуют	данные отсутствуют
7698	412369.64	2172491.05	данные отсутствуют	данные отсутствуют
7699	412376.11	2172498.65	данные отсутствуют	данные отсутствуют
7700	412378.79	2172506.25	данные отсутствуют	данные отсутствуют
7701	412377.58	2172512.03	данные отсутствуют	данные отсутствуют
7702	412371.19	2172516	данные отсутствуют	данные отсутствуют
7703	412364.2	2172518.16	данные отсутствуют	данные отсутствуют
7704	412356.86	2172522.13	данные отсутствуют	данные отсутствуют
7705	412352.03	2172526.96	данные отсутствуют	данные отсутствуют
7706	412349.27	2172533.09	данные отсутствуют	данные отсутствуют
7707	412350.22	2172540.08	данные отсутствуют	данные отсутствуют
7708	412355.66	2172547.42	данные отсутствуют	данные отсутствуют
7709	412360.58	2172555.27	данные отсутствуют	данные отсутствуют
7710	412366.01	2172568.65	данные отсутствуют	данные отсутствуют

Государственный регистратор		ФГИС ЕГРН
полное наименование должности	подпись	инициалы, фамилия

М.П.

<b>Земельный участок</b>			
(вид объекта недвижимости)			
Лист № __ Раздела <b>3.2</b>	Всего листов раздела <b>3.2</b> : __	Всего разделов: __	Всего листов выписки: __
<b>11.11.2022 № 99/2022/504966956</b>			
Кадастровый номер:		<b>47:14:0000000:39110</b>	

Сведения о характерных точках границы земельного участка				
Система координат: Местная 167				
Зона №				
Номер точки	Координаты		Описание закрепления на местности	Средняя квадратическая погрешность определения координат характерных точек границ земельного участка, м
	X	Y		
1	2	3	4	5
7711	412375.77	2172586.95	данные отсутствуют	данные отсутствуют
7712	412382.46	2172596.14	данные отсутствуют	данные отсутствуют
7713	412388.01	2172602.35	данные отсутствуют	данные отсутствуют
7714	412392.52	2172602.78	данные отсутствуют	данные отсутствуют
7715	412395.75	2172599.79	данные отсутствуют	данные отсутствуют
7716	412396.84	2172595.71	данные отсутствуют	данные отсутствуют
7717	412395.56	2172589.01	данные отсутствуют	данные отсутствуют
7718	412389.96	2172579.56	данные отсутствуют	данные отсутствуют
7719	412385.87	2172570.96	данные отсутствуют	данные отсутствуют
7720	412383.92	2172563.65	данные отсутствуют	данные отсутствуют
7721	412384.35	2172559.32	данные отсутствуют	данные отсутствуют
7722	412387.15	2172557.43	данные отсутствуют	данные отсутствуют
7723	412394.47	2172558.47	данные отсутствуют	данные отсутствуют
7724	412402.21	2172562.55	данные отсутствуют	данные отсутствуют
7725	412412.57	2172573.1	данные отсутствуют	данные отсутствуют

Государственный регистратор		ФГИС ЕГРН
полное наименование должности	подпись	инициалы, фамилия

М.П.

<b>Земельный участок</b>			
(вид объекта недвижимости)			
Лист № __ Раздела <b>3.2</b>	Всего листов раздела <b>3.2</b> : __	Всего разделов: __	Всего листов выписки: __
<b>11.11.2022 № 99/2022/504966956</b>			
Кадастровый номер:		<b>47:14:0000000:39110</b>	

Сведения о характерных точках границы земельного участка				
Система координат: Местная 167				
Зона №				
Номер точки	Координаты		Описание закрепления на местности	Средняя квадратическая погрешность определения координат характерных точек границ земельного участка, м
	X	Y		
1	2	3	4	5
7726	412422.2	2172583.03	данные отсутствуют	данные отсутствуют
7727	412429.51	2172586.2	данные отсутствуют	данные отсутствуют
7728	412435.79	2172583.64	данные отсутствуют	данные отсутствуют
7729	412440.49	2172580.66	данные отсутствуют	данные отсутствуют
7730	412445.67	2172579.38	данные отсутствуют	данные отсутствуют
7731	412450.6	2172583.46	данные отсутствуют	данные отсутствуют
7732	412452.13	2172592.48	данные отсутствуют	данные отсутствуют
7733	412450.6	2172601.07	данные отсутствуют	данные отсутствуют
7734	412445	2172611.62	данные отсутствуют	данные отсутствуют
7735	412443.05	2172617.41	данные отсутствуют	данные отсутствуют
7736	412443.05	2172621.92	данные отсутствуют	данные отсутствуют
7737	412447.37	2172624.91	данные отсутствуют	данные отсутствуют
7738	412455.11	2172625.15	данные отсутствуют	данные отсутствуют
7739	412468.04	2172624.8	данные отсутствуют	данные отсутствуют
7740	412418.26	2172782.32	данные отсутствуют	данные отсутствуют

Государственный регистратор		ФГИС ЕГРН
полное наименование должности	подпись	инициалы, фамилия

М.П.

<b>Земельный участок</b>			
(вид объекта недвижимости)			
Лист № __ Раздела <b>3.2</b>	Всего листов раздела <b>3.2</b> : __	Всего разделов: __	Всего листов выписки: __
<b>11.11.2022 № 99/2022/504966956</b>			
Кадастровый номер:		<b>47:14:0000000:39110</b>	

Сведения о характерных точках границы земельного участка				
Система координат: Местная 167				
Зона №				
Номер точки	Координаты		Описание закрепления на местности	Средняя квадратическая погрешность определения координат характерных точек границ земельного участка, м
	X	Y		
1	2	3	4	5
7741	412395.75	2172791.37	данные отсутствуют	данные отсутствуют
7742	412216.32	2171857.11	данные отсутствуют	данные отсутствуют
7743	412245.19	2171856.46	данные отсутствуют	данные отсутствуют
7744	412240.82	2171842.12	данные отсутствуют	данные отсутствуют
7745	412226.84	2171835.03	данные отсутствуют	данные отсутствуют
7746	412196.33	2171823.67	данные отсутствуют	данные отсутствуют
7747	412175.76	2171819.33	данные отсутствуют	данные отсутствуют
7748	412153.61	2171803.03	данные отсутствуют	данные отсутствуют
7749	412139.33	2171788.12	данные отсутствуют	данные отсутствуют
7750	412070.4	2171743.12	данные отсутствуют	данные отсутствуют
7751	412048.31	2171733.46	данные отсутствуют	данные отсутствуют
7752	412027.14	2171726.36	данные отсутствуют	данные отсутствуют
7753	412007.21	2171719.42	данные отсутствуют	данные отсутствуют
7754	411992.81	2171713.38	данные отсутствуют	данные отсутствуют
7755	411975.02	2171711.88	данные отсутствуют	данные отсутствуют

Государственный регистратор		ФГИС ЕГРН
полное наименование должности	подпись	инициалы, фамилия

М.П.

<b>Земельный участок</b>			
(вид объекта недвижимости)			
Лист № __ Раздела <b>3.2</b>	Всего листов раздела <b>3.2</b> : __	Всего разделов: __	Всего листов выписки: __
<b>11.11.2022 № 99/2022/504966956</b>			
Кадастровый номер:		<b>47:14:0000000:39110</b>	

Сведения о характерных точках границы земельного участка				
Система координат: Местная 167				
Зона №				
Номер точки	Координаты		Описание закрепления на местности	Средняя квадратическая погрешность определения координат характерных точек границ земельного участка, м
	X	Y		
1	2	3	4	5
7756	411964.86	2171719.29	данные отсутствуют	данные отсутствуют
7757	411965.75	2171724.7	данные отсутствуют	данные отсутствуют
7758	411965.59	2171735.92	данные отсутствуют	данные отсутствуют
7759	411962.4	2171740.53	данные отсутствуют	данные отсутствуют
7760	411956.69	2171742.66	данные отсутствуют	данные отсутствуют
7761	411953.7	2171748.23	данные отсутствуют	данные отсутствуют
7762	411954.06	2171757.8	данные отсутствуют	данные отсутствуют
7763	411954.4	2171766.6	данные отсутствуют	данные отсутствуют
7764	411951.05	2171774.59	данные отсутствуют	данные отсутствуют
7765	411943.45	2171777.77	данные отсутствуют	данные отсутствуют
7766	411936.59	2171783.44	данные отсутствуют	данные отсутствуют
7767	411935.44	2171794.27	данные отсутствуют	данные отсутствуют
7768	411938.75	2171806.08	данные отсутствуют	данные отсутствуют
7769	411947.83	2171819.57	данные отсутствуют	данные отсутствуют
7770	412009.25	2171838.21	данные отсутствуют	данные отсутствуют

Государственный регистратор		ФГИС ЕГРН
полное наименование должности	подпись	инициалы, фамилия

М.П.



<b>Земельный участок</b>			
(вид объекта недвижимости)			
Лист № __ Раздела <b>3.2</b>	Всего листов раздела <b>3.2</b> : __	Всего разделов: __	Всего листов выписки: __
<b>11.11.2022 № 99/2022/504966956</b>			
Кадастровый номер:		<b>47:14:0000000:39110</b>	

Сведения о характерных точках границы земельного участка				
Система координат: Местная 167				
Зона №				
Номер точки	Координаты		Описание закрепления на местности	Средняя квадратическая погрешность определения координат характерных точек границ земельного участка, м
	X	Y		
1	2	3	4	5
7771	412089.49	2171838.32	данные отсутствуют	данные отсутствуют
7772	412148.53	2171839.16	данные отсутствуют	данные отсутствуют
7773	408882.09	2169359.38	данные отсутствуют	данные отсутствуют
7774	408564.43	2169230.79	данные отсутствуют	данные отсутствуют
7775	408662.72	2169011.69	данные отсутствуют	данные отсутствуют
7776	408591.09	2168976.51	данные отсутствуют	данные отсутствуют
7777	408612.75	2168913.69	данные отсутствуют	данные отсутствуют
7778	408339.15	2168788.13	данные отсутствуют	данные отсутствуют
7779	408257.47	2168301.29	данные отсутствуют	данные отсутствуют
7780	408420.89	2168052.92	данные отсутствуют	данные отсутствуют
7781	408430.46	2168041.4	данные отсутствуют	данные отсутствуют
7782	408708.2	2167707.51	данные отсутствуют	данные отсутствуют
7783	408715.51	2167713.46	данные отсутствуют	данные отсутствуют
7784	408722.76	2167721.65	данные отсутствуют	данные отсутствуют
7785	408725.93	2167736.66	данные отсутствуют	данные отсутствуют

Государственный регистратор		ФГИС ЕГРН
полное наименование должности	подпись	инициалы, фамилия

М.П.

<b>Земельный участок</b>			
(вид объекта недвижимости)			
Лист № __ Раздела <b>3.2</b>	Всего листов раздела <b>3.2</b> : __	Всего разделов: __	Всего листов выписки: __
<b>11.11.2022 № 99/2022/504966956</b>			
Кадастровый номер:		<b>47:14:0000000:39110</b>	

Сведения о характерных точках границы земельного участка				
Система координат: Местная 167				
Зона №				
Номер точки	Координаты		Описание закрепления на местности	Средняя квадратическая погрешность определения координат характерных точек границ земельного участка, м
	X	Y		
1	2	3	4	5
7786	408725.32	2167746.46	данные отсутствуют	данные отсутствуют
7787	408727.5	2167752.81	данные отсутствуют	данные отсутствуют
7788	408731.24	2167755.63	данные отсутствуют	данные отсутствуют
7789	408734.86	2167755.85	данные отсутствуют	данные отсутствуют
7790	408738.88	2167754.01	данные отсутствуют	данные отсутствуют
7791	408741.87	2167750.84	данные отсутствуют	данные отсутствуют
7792	408744.45	2167743	данные отсутствуют	данные отсутствуют
7793	408744.86	2167736.52	данные отсутствуют	данные отсутствуют
7794	408744.62	2167725.01	данные отсутствуют	данные отсутствуют
7795	408748.61	2167719.3	данные отсутствуют	данные отсутствуют
7796	408753.66	2167714.82	данные отсутствуют	данные отсутствуют
7797	408770.3	2167711.72	данные отсутствуют	данные отсутствуют
7798	408785.5	2167709.28	данные отсутствуют	данные отсутствуют
7799	408790.1	2167705.98	данные отсутствуют	данные отсутствуют
7800	408792.83	2167702.01	данные отсутствуют	данные отсутствуют

Государственный регистратор		ФГИС ЕГРН
полное наименование должности	подпись	инициалы, фамилия

М.П.

<b>Земельный участок</b>			
(вид объекта недвижимости)			
Лист № __ Раздела <b>3.2</b>	Всего листов раздела <b>3.2</b> : __	Всего разделов: __	Всего листов выписки: __
<b>11.11.2022 № 99/2022/504966956</b>			
Кадастровый номер:		<b>47:14:0000000:39110</b>	

Сведения о характерных точках границы земельного участка				
Система координат: Местная 167				
Зона №				
Номер точки	Координаты		Описание закрепления на местности	Средняя квадратическая погрешность определения координат характерных точек границ земельного участка, м
	X	Y		
1	2	3	4	5
7801	408793.19	2167696.29	данные отсутствуют	данные отсутствуют
7802	408791.57	2167693.37	данные отсутствуют	данные отсутствуют
7803	408786.08	2167691.6	данные отсутствуют	данные отсутствуют
7804	408771.08	2167690.3	данные отсутствуют	данные отсутствуют
7805	408752.96	2167688.44	данные отсутствуют	данные отсутствуют
7806	408730.62	2167679.79	данные отсутствуют	данные отсутствуют
7807	408909.82	2167463.97	данные отсутствуют	данные отсутствуют
7808	409052.48	2167448.86	данные отсутствуют	данные отсутствуют
7809	409268.82	2167151.72	данные отсутствуют	данные отсутствуют
7810	409425.76	2167163.68	данные отсутствуют	данные отсутствуют
7811	409447.16	2167180.44	данные отсутствуют	данные отсутствуют
7812	409457.04	2167197.71	данные отсутствуют	данные отсутствуют
7813	409468.72	2167229.56	данные отсутствуют	данные отсутствуют
7814	409497.47	2167291.96	данные отсутствуют	данные отсутствуют
7815	409537.35	2167378.61	данные отсутствуют	данные отсутствуют

Государственный регистратор		ФГИС ЕГРН
полное наименование должности	подпись	инициалы, фамилия

М.П.

<b>Земельный участок</b>			
(вид объекта недвижимости)			
Лист № __ Раздела <b>3.2</b>	Всего листов раздела <b>3.2</b> : __	Всего разделов: __	Всего листов выписки: __
<b>11.11.2022 № 99/2022/504966956</b>			
Кадастровый номер:		<b>47:14:0000000:39110</b>	

Сведения о характерных точках границы земельного участка				
Система координат: Местная 167				
Зона №				
Номер точки	Координаты		Описание закрепления на местности	Средняя квадратическая погрешность определения координат характерных точек границ земельного участка, м
	X	Y		
1	2	3	4	5
7816	409579.96	2167475.61	данные отсутствуют	данные отсутствуют
7817	409599.27	2167519.89	данные отсутствуют	данные отсутствуют
7818	409640.06	2167606.51	данные отсутствуют	данные отсутствуют
7819	409675.74	2167688.35	данные отсутствуют	данные отсутствуют
7820	409700.27	2167741.48	данные отсутствуют	данные отсутствуют
7821	409716.51	2167784.15	данные отсутствуют	данные отсутствуют
7822	409721.2	2167798.13	данные отсутствуют	данные отсутствуют
7823	409719.67	2167805.44	данные отсутствуют	данные отсутствуют
7824	409716.51	2167816.54	данные отсутствуют	данные отсутствуют
7825	409720.93	2167825.2	данные отсутствуют	данные отсутствуют
7826	409737.44	2167864.35	данные отсутствуют	данные отсутствуют
7827	409758.19	2167906.92	данные отсутствуют	данные отсутствуют
7828	409805.67	2168004.74	данные отсутствуют	данные отсутствуют
7829	409839.92	2168078.01	данные отсутствуют	данные отсутствуют
7830	409880.26	2168171.25	данные отсутствуют	данные отсутствуют

Государственный регистратор		ФГИС ЕГРН
полное наименование должности	подпись	инициалы, фамилия

М.П.

<b>Земельный участок</b>			
(вид объекта недвижимости)			
Лист № __ Раздела <b>3.2</b>	Всего листов раздела <b>3.2</b> : __	Всего разделов: __	Всего листов выписки: __
<b>11.11.2022 № 99/2022/504966956</b>			
Кадастровый номер:		<b>47:14:0000000:39110</b>	

Сведения о характерных точках границы земельного участка				
Система координат: Местная 167				
Зона №				
Номер точки	Координаты		Описание закрепления на местности	Средняя квадратическая погрешность определения координат характерных точек границ земельного участка, м
	X	Y		
1	2	3	4	5
7831	409912.72	2168251.88	данные отсутствуют	данные отсутствуют
7832	409980.84	2168409.63	данные отсутствуют	данные отсутствуют
7833	409880.85	2168403.23	данные отсутствуют	данные отсутствуют
7834	409854.07	2168519.28	данные отсутствуют	данные отсутствуют
7835	409823.38	2168483.68	данные отсутствуют	данные отсутствуют
7836	409809.14	2168470.71	данные отсутствуют	данные отсутствуют
7837	409799.14	2168461.53	данные отсутствуют	данные отсутствуют
7838	409791.66	2168459.58	данные отсутствуют	данные отсутствуют
7839	409787.11	2168460.79	данные отсутствуют	данные отсутствуют
7840	409785.94	2168470.75	данные отсутствуют	данные отсутствуют
7841	409783.61	2168484.16	данные отсутствуют	данные отсутствуют
7842	409770.92	2168517.56	данные отсутствуют	данные отсутствуют
7843	409754.49	2168563.45	данные отсутствуют	данные отсутствуют
7844	409731.63	2168614.24	данные отсутствуют	данные отсутствуют
7845	409714.11	2168644.87	данные отсутствуют	данные отсутствуют

Государственный регистратор		ФГИС ЕГРН
полное наименование должности	подпись	инициалы, фамилия

М.П.

<b>Земельный участок</b>			
(вид объекта недвижимости)			
Лист № __ Раздела <b>3.2</b>	Всего листов раздела <b>3.2</b> : __	Всего разделов: __	Всего листов выписки: __
<b>11.11.2022 № 99/2022/504966956</b>			
Кадастровый номер:		<b>47:14:0000000:39110</b>	

Сведения о характерных точках границы земельного участка				
Система координат: Местная 167				
Зона №				
Номер точки	Координаты		Описание закрепления на местности	Средняя квадратическая погрешность определения координат характерных точек границ земельного участка, м
	X	Y		
1	2	3	4	5
7846	409694.38	2168680.15	данные отсутствуют	данные отсутствуют
7847	409667.28	2168704.51	данные отсутствуют	данные отсутствуют
7848	409624.6	2168750.28	данные отсутствуют	данные отсутствуют
7849	409588.78	2168783.18	данные отсутствуют	данные отсутствуют
7850	409584.34	2168789.46	данные отсутствуют	данные отсутствуют
7851	409580.88	2168795.22	данные отсутствуют	данные отсутствуют
7852	409580.64	2168802.13	данные отсутствуют	данные отсутствуют
7853	409580.8	2168808.17	данные отсутствуют	данные отсутствуют
7854	409586.61	2168814.19	данные отсутствуют	данные отсутствуют
7855	409593.86	2168814.99	данные отсутствуют	данные отсутствуют
7856	409602.94	2168815.02	данные отсутствуют	данные отсутствуют
7857	409609.18	2168811.78	данные отсутствуют	данные отсутствуют
7858	409614.91	2168807.57	данные отсутствуют	данные отсутствуют
7859	409618.72	2168801.44	данные отсутствуют	данные отсутствуют
7860	409623.01	2168794.24	данные отсутствуют	данные отсутствуют

Государственный регистратор		ФГИС ЕГРН
полное наименование должности	подпись	инициалы, фамилия

М.П.

<b>Земельный участок</b>			
(вид объекта недвижимости)			
Лист № __ Раздела <b>3.2</b>	Всего листов раздела <b>3.2</b> : __	Всего разделов: __	Всего листов выписки: __
<b>11.11.2022 № 99/2022/504966956</b>			
Кадастровый номер:		<b>47:14:0000000:39110</b>	

Сведения о характерных точках границы земельного участка				
Система координат: Местная 167				
Зона №				
Номер точки	Координаты		Описание закрепления на местности	Средняя квадратическая погрешность определения координат характерных точек границ земельного участка, м
	X	Y		
1	2	3	4	5
7861	409625.67	2168790.05	данные отсутствуют	данные отсутствуют
7862	409630.73	2168784.52	данные отсутствуют	данные отсутствуют
7863	409639.33	2168781.23	данные отсутствуют	данные отсутствуют
7864	409645.9	2168781.21	данные отсутствуют	данные отсутствуют
7865	409649.01	2168784.33	данные отсутствуют	данные отсутствуют
7866	409650.28	2168791.27	данные отсутствуют	данные отсутствуют
7867	409649.96	2168796.49	данные отсутствуют	данные отсутствуют
7868	409649.72	2168800.17	данные отсутствуют	данные отсутствуют
7869	409649.47	2168804.18	данные отсутствуют	данные отсутствуют
7870	409651.1	2168809.78	данные отсутствуют	данные отсутствуют
7871	409654.57	2168812.7	данные отсутствуют	данные отсутствуют
7872	409660.66	2168811.52	данные отсутствуют	данные отсутствуют
7873	409667	2168803.83	данные отсутствуют	данные отсутствуют
7874	409673.34	2168789.38	данные отсутствуют	данные отсутствуют
7875	409680.66	2168782.02	данные отсутствуют	данные отсутствуют

Государственный регистратор		ФГИС ЕГРН
полное наименование должности	подпись	инициалы, фамилия

М.П.

<b>Земельный участок</b>			
(вид объекта недвижимости)			
Лист № __ Раздела <b>3.2</b>	Всего листов раздела <b>3.2</b> : __	Всего разделов: __	Всего листов выписки: __
<b>11.11.2022 № 99/2022/504966956</b>			
Кадастровый номер:		<b>47:14:0000000:39110</b>	

Сведения о характерных точках границы земельного участка				
Система координат: Местная 167				
Зона №				
Номер точки	Координаты		Описание закрепления на местности	Средняя квадратическая погрешность определения координат характерных точек границ земельного участка, м
	X	Y		
1	2	3	4	5
7876	409686.59	2168777.76	данные отсутствуют	данные отсутствуют
7877	409695.13	2168774.16	данные отсутствуют	данные отсутствуют
7878	409702.29	2168769.19	данные отсутствуют	данные отсутствуют
7879	409706.75	2168764.33	данные отсутствуют	данные отсутствуют
7880	409709.15	2168757.62	данные отсутствуют	данные отсутствуют
7881	409709.74	2168748.08	данные отсутствуют	данные отсутствуют
7882	409710.34	2168738.64	данные отсутствуют	данные отсутствуют
7883	409712.19	2168728.2	данные отсутствуют	данные отсутствуют
7884	409716.22	2168723.54	данные отсутствуют	данные отсутствуют
7885	409724.3	2168719.14	данные отсутствуют	данные отсутствуют
7886	409733.34	2168716.15	данные отсутствуют	данные отсутствуют
7887	409737.85	2168713.55	данные отсутствуют	данные отсутствуют
7888	409741.81	2168709.44	данные отсутствуют	данные отсутствуют
7889	409745.4	2168702.64	данные отсутствуют	данные отсутствуют
7890	409748.4	2168695.06	данные отсутствуют	данные отсутствуют

Государственный регистратор		ФГИС ЕГРН
полное наименование должности	подпись	инициалы, фамилия

М.П.



<b>Земельный участок</b>			
(вид объекта недвижимости)			
Лист № __ Раздела <b>3.2</b>	Всего листов раздела <b>3.2</b> : __	Всего разделов: __	Всего листов выписки: __
<b>11.11.2022 № 99/2022/504966956</b>			
Кадастровый номер:		<b>47:14:0000000:39110</b>	

Сведения о характерных точках границы земельного участка				
Система координат: Местная 167				
Зона №				
Номер точки	Координаты		Описание закрепления на местности	Средняя квадратическая погрешность определения координат характерных точек границ земельного участка, м
	X	Y		
1	2	3	4	5
7891	409747.24	2168682.17	данные отсутствуют	данные отсутствуют
7892	409743.17	2168668.64	данные отсутствуют	данные отсутствуют
7893	409741.46	2168661.67	данные отсутствуют	данные отсутствуют
7894	409742.02	2168655.7	данные отсутствуют	данные отсутствуют
7895	409747.32	2168650.25	данные отсутствуют	данные отсутствуют
7896	409754.34	2168644.28	данные отсутствуют	данные отсутствуют
7897	409765.47	2168640.7	данные отсутствуют	данные отсутствуют
7898	409780.87	2168634.58	данные отсутствуют	данные отсутствуют
7899	409801.41	2168628.18	данные отсутствуют	данные отсутствуют
7900	409810.62	2168627.68	данные отсутствуют	данные отсутствуют
7901	409816.41	2168628.63	данные отсутствуют	данные отсутствуют
7902	409820.4	2168631.94	данные отсутствуют	данные отсутствуют
7903	409828.89	2168635.51	данные отсутствуют	данные отсутствуют
7904	409765.2	2168918.05	данные отсутствуют	данные отсутствуют
7905	409653.66	2168914.19	данные отсутствуют	данные отсутствуют

Государственный регистратор		ФГИС ЕГРН
полное наименование должности	подпись	инициалы, фамилия

М.П.

<b>Земельный участок</b>			
(вид объекта недвижимости)			
Лист № __ Раздела <b>3.2</b>	Всего листов раздела <b>3.2</b> : __	Всего разделов: __	Всего листов выписки: __
<b>11.11.2022 № 99/2022/504966956</b>			
Кадастровый номер:		<b>47:14:0000000:39110</b>	

Сведения о характерных точках границы земельного участка				
Система координат: Местная 167				
Зона №				
Номер точки	Координаты		Описание закрепления на местности	Средняя квадратическая погрешность определения координат характерных точек границ земельного участка, м
	X	Y		
1	2	3	4	5
7906	409584.24	2168907.15	данные отсутствуют	данные отсутствуют
7907	409594.81	2168839.79	данные отсутствуют	данные отсутствуют
7908	409496.13	2168725.83	данные отсутствуют	данные отсутствуют
7909	409169.39	2168551.62	данные отсутствуют	данные отсутствуют
7910	408969.69	2169113.08	данные отсутствуют	данные отсутствуют
7911	408951.81	2169100.74	данные отсутствуют	данные отсутствуют
7912	408911.62	2169080.02	данные отсутствуют	данные отсутствуют
7913	408891.07	2169072.38	данные отсутствуют	данные отсутствуют
7914	408837.66	2169063.08	данные отсутствуют	данные отсутствуют
7915	408731.02	2169064.78	данные отсутствуют	данные отсутствуют
7916	408687.29	2169068.75	данные отсутствуют	данные отсутствуют
7917	408663.34	2169074.85	данные отсутствуют	данные отсутствуют
7918	408654.24	2169082.07	данные отсутствуют	данные отсутствуют
7919	408651.22	2169091.07	данные отсутствуют	данные отсутствуют
7920	408651.87	2169099.21	данные отсутствуют	данные отсутствуют

Государственный регистратор		ФГИС ЕГРН
полное наименование должности	подпись	инициалы, фамилия

М.П.

<b>Земельный участок</b>			
(вид объекта недвижимости)			
Лист № __ Раздела <b>3.2</b>	Всего листов раздела <b>3.2</b> : __	Всего разделов: __	Всего листов выписки: __
<b>11.11.2022 № 99/2022/504966956</b>			
Кадастровый номер:		<b>47:14:0000000:39110</b>	

Сведения о характерных точках границы земельного участка				
Система координат: Местная 167				
Зона №				
Номер точки	Координаты		Описание закрепления на местности	Средняя квадратическая погрешность определения координат характерных точек границ земельного участка, м
	X	Y		
1	2	3	4	5
7921	408656.26	2169108.66	данные отсутствуют	данные отсутствуют
7922	408662.66	2169115.02	данные отсутствуют	данные отсутствуют
7923	408676.36	2169119.18	данные отсутствуют	данные отсутствуют
7924	408702.19	2169123.5	данные отсутствуют	данные отсутствуют
7925	408746.51	2169125.62	данные отсутствуют	данные отсутствуют
7926	408812.34	2169135.66	данные отсутствуют	данные отсутствуют
7927	408851.42	2169141.38	данные отсутствуют	данные отсутствуют
7928	408899.95	2169152.77	данные отсутствуют	данные отсутствуют
7929	408929.33	2169160.67	данные отсутствуют	данные отсутствуют
7930	408948.25	2169173.38	данные отсутствуют	данные отсутствуют
7931	408556.23	2168513.79	данные отсутствуют	данные отсутствуют
7932	408567.56	2168512.36	данные отсутствуют	данные отсутствуют
7933	408577.84	2168509.51	данные отсутствуют	данные отсутствуют
7934	408583.93	2168505.02	данные отсутствуют	данные отсутствуют
7935	408586.94	2168500.2	данные отсутствуют	данные отсутствуют

Государственный регистратор		ФГИС ЕГРН
полное наименование должности	подпись	инициалы, фамилия

М.П.

<b>Земельный участок</b>			
(вид объекта недвижимости)			
Лист № __ Раздела <b>3.2</b>	Всего листов раздела <b>3.2</b> : __	Всего разделов: __	Всего листов выписки: __
<b>11.11.2022 № 99/2022/504966956</b>			
Кадастровый номер:		<b>47:14:0000000:39110</b>	

Сведения о характерных точках границы земельного участка				
Система координат: Местная 167				
Зона №				
Номер точки	Координаты		Описание закрепления на местности	Средняя квадратическая погрешность определения координат характерных точек границ земельного участка, м
	X	Y		
1	2	3	4	5
7936	408588.76	2168492.94	данные отсутствуют	данные отсутствуют
7937	408588.29	2168487.89	данные отсутствуют	данные отсутствуют
7938	408583.78	2168482.91	данные отсутствуют	данные отсутствуют
7939	408567.02	2168472.26	данные отсутствуют	данные отсутствуют
7940	408559.03	2168466.11	данные отсутствуют	данные отсутствуют
7941	408549.52	2168445.84	данные отсутствуют	данные отсутствуют
7942	408553.46	2168406.77	данные отсутствуют	данные отсутствуют
7943	408553.25	2168374.68	данные отсутствуют	данные отсутствуют
7944	408558.16	2168346.99	данные отсутствуют	данные отсутствуют
7945	408568.19	2168328.89	данные отсутствуют	данные отсутствуют
7946	408579.56	2168319.5	данные отсутствуют	данные отсутствуют
7947	408592.92	2168313.92	данные отсутствуют	данные отсутствуют
7948	408597.99	2168309.52	данные отсутствуют	данные отсутствуют
7949	408600.85	2168303.63	данные отсутствуют	данные отсутствуют
7950	408600.93	2168298.23	данные отсутствуют	данные отсутствуют

Государственный регистратор		ФГИС ЕГРН
полное наименование должности	подпись	инициалы, фамилия

М.П.

<b>Земельный участок</b>			
(вид объекта недвижимости)			
Лист № __ Раздела <b>3.2</b>	Всего листов раздела <b>3.2</b> : __	Всего разделов: __	Всего листов выписки: __
<b>11.11.2022 № 99/2022/504966956</b>			
Кадастровый номер:		<b>47:14:0000000:39110</b>	

Сведения о характерных точках границы земельного участка				
Система координат: Местная 167				
Зона №				
Номер точки	Координаты		Описание закрепления на местности	Средняя квадратическая погрешность определения координат характерных точек границ земельного участка, м
	X	Y		
1	2	3	4	5
7951	408592.52	2168285.04	данные отсутствуют	данные отсутствуют
7952	408586.52	2168274.13	данные отсутствуют	данные отсутствуют
7953	408586.4	2168266.51	данные отсутствуют	данные отсутствуют
7954	408590.83	2168261.4	данные отсутствуют	данные отсутствуют
7955	408597.73	2168259.73	данные отсутствуют	данные отсутствуют
7956	408608.12	2168263.94	данные отсутствуют	данные отсутствуют
7957	408633.66	2168286.54	данные отсутствуют	данные отсутствуют
7958	408656.19	2168301.19	данные отсутствуют	данные отсутствуют
7959	408675.24	2168314.35	данные отсутствуют	данные отсутствуют
7960	408684.08	2168314.9	данные отсутствуют	данные отсутствуют
7961	408695.96	2168308.38	данные отсутствуют	данные отсутствуют
7962	408698.39	2168297.85	данные отсутствуют	данные отсутствуют
7963	408698.27	2168289.46	данные отсутствуют	данные отсутствуют
7964	408695.56	2168276.05	данные отсутствуют	данные отсутствуют
7965	408685.98	2168256.22	данные отсутствуют	данные отсутствуют

Государственный регистратор		ФГИС ЕГРН
полное наименование должности	подпись	инициалы, фамилия

М.П.

<b>Земельный участок</b>			
(вид объекта недвижимости)			
Лист № __ Раздела <b>3.2</b>	Всего листов раздела <b>3.2</b> : __	Всего разделов: __	Всего листов выписки: __
<b>11.11.2022 № 99/2022/504966956</b>			
Кадастровый номер:		<b>47:14:0000000:39110</b>	

Сведения о характерных точках границы земельного участка				
Система координат: Местная 167				
Зона №				
Номер точки	Координаты		Описание закрепления на местности	Средняя квадратическая погрешность определения координат характерных точек границ земельного участка, м
	X	Y		
1	2	3	4	5
7966	408673.27	2168229.74	данные отсутствуют	данные отсутствуют
7967	408666.23	2168205.3	данные отсутствуют	данные отсутствуют
7968	408666.29	2168200.22	данные отсутствуют	данные отсутствуют
7969	408667.01	2168192.76	данные отсутствуют	данные отсутствуют
7970	408678.1	2168179.71	данные отсутствуют	данные отсутствуют
7971	408681.59	2168171.53	данные отсутствуют	данные отсутствуют
7972	408680.91	2168163.09	данные отсутствуют	данные отсутствуют
7973	408673.61	2168145.5	данные отсутствуют	данные отсутствуют
7974	408653.65	2168109.53	данные отсутствуют	данные отсутствуют
7975	408633.76	2168069.02	данные отсутствуют	данные отсутствуют
7976	408620.86	2168049.92	данные отсутствуют	данные отсутствуют
7977	408620.64	2168039.18	данные отсутствуют	данные отсутствуют
7978	408621.12	2168031.76	данные отсутствуют	данные отсутствуют
7979	408626.27	2168024.02	данные отсутствуют	данные отсутствуют
7980	408632.7	2168017.98	данные отсутствуют	данные отсутствуют

Государственный регистратор		ФГИС ЕГРН
полное наименование должности	подпись	инициалы, фамилия

М.П.

<b>Земельный участок</b>			
(вид объекта недвижимости)			
Лист № __ Раздела <b>3.2</b>	Всего листов раздела <b>3.2</b> : __	Всего разделов: __	Всего листов выписки: __
<b>11.11.2022 № 99/2022/504966956</b>			
Кадастровый номер:		<b>47:14:0000000:39110</b>	

Сведения о характерных точках границы земельного участка				
Система координат: Местная 167				
Зона №				
Номер точки	Координаты		Описание закрепления на местности	Средняя квадратическая погрешность определения координат характерных точек границ земельного участка, м
	X	Y		
1	2	3	4	5
7981	408634.41	2168006.76	данные отсутствуют	данные отсутствуют
7982	408632.08	2167991.72	данные отсутствуют	данные отсутствуют
7983	408621.9	2167967.11	данные отсутствуют	данные отсутствуют
7984	408611.61	2167944.03	данные отсутствуют	данные отсутствуют
7985	408597.34	2167927.23	данные отсутствуют	данные отсутствуют
7986	408572.17	2167919.05	данные отсутствуют	данные отсутствуют
7987	408553.78	2167918.68	данные отсутствуют	данные отсутствуют
7988	408543.65	2167922.03	данные отсутствуют	данные отсутствуют
7989	408532.51	2167927.88	данные отсутствуют	данные отсутствуют
7990	408522.94	2167934.47	данные отсутствуют	данные отсутствуют
7991	408514.77	2167945.25	данные отсутствуют	данные отсутствуют
7992	408508.55	2167961.59	данные отсутствуют	данные отсутствуют
7993	408506.62	2167994.95	данные отсутствуют	данные отсутствуют
7994	408500.6	2168019.04	данные отсутствуют	данные отсутствуют
7995	408494.8	2168030.69	данные отсутствуют	данные отсутствуют

Государственный регистратор		ФГИС ЕГРН
полное наименование должности	подпись	инициалы, фамилия

М.П.

<b>Земельный участок</b>			
(вид объекта недвижимости)			
Лист № __ Раздела <b>3.2</b>	Всего листов раздела <b>3.2</b> : __	Всего разделов: __	Всего листов выписки: __
<b>11.11.2022 № 99/2022/504966956</b>			
Кадастровый номер:		<b>47:14:0000000:39110</b>	

Сведения о характерных точках границы земельного участка				
Система координат: Местная 167				
Зона №				
Номер точки	Координаты		Описание закрепления на местности	Средняя квадратическая погрешность определения координат характерных точек границ земельного участка, м
	X	Y		
1	2	3	4	5
7996	408487.72	2168039.49	данные отсутствуют	данные отсутствуют
7997	408452.78	2168071.36	данные отсутствуют	данные отсутствуют
7998	408444.74	2168081.35	данные отсутствуют	данные отсутствуют
7999	408442.88	2168092.09	данные отсутствуют	данные отсутствуют
8000	408434.65	2168109.31	данные отсутствуют	данные отсутствуют
8001	408417.65	2168133.11	данные отсутствуют	данные отсутствуют
8002	408413.37	2168136.19	данные отсутствуют	данные отсутствуют
8003	408401.44	2168144.76	данные отсутствуют	данные отсутствуют
8004	408385.85	2168155.99	данные отсутствуют	данные отсутствуют
8005	408375.14	2168167.53	данные отсутствуют	данные отсутствуют
8006	408370.98	2168172.18	данные отсутствуют	данные отсутствуют
8007	408369.38	2168197.54	данные отсутствуют	данные отсутствуют
8008	408368.35	2168214.02	данные отсутствуют	данные отсутствуют
8009	408367.72	2168223.95	данные отсутствуют	данные отсутствуют
8010	408366.48	2168234.3	данные отсутствуют	данные отсутствуют

Государственный регистратор		ФГИС ЕГРН
полное наименование должности	подпись	инициалы, фамилия

М.П.



<b>Земельный участок</b>			
(вид объекта недвижимости)			
Лист № __ Раздела <b>3.2</b>	Всего листов раздела <b>3.2</b> : __	Всего разделов: __	Всего листов выписки: __
<b>11.11.2022 № 99/2022/504966956</b>			
Кадастровый номер:		<b>47:14:0000000:39110</b>	

Сведения о характерных точках границы земельного участка				
Система координат: Местная 167				
Зона №				
Номер точки	Координаты		Описание закрепления на местности	Средняя квадратическая погрешность определения координат характерных точек границ земельного участка, м
	X	Y		
1	2	3	4	5
8011	408359.16	2168246.66	данные отсутствуют	данные отсутствуют
8012	408353.77	2168251.82	данные отсутствуют	данные отсутствуют
8013	408344.02	2168257.77	данные отсутствуют	данные отсутствуют
8014	408318.64	2168265.71	данные отсутствуют	данные отсутствуют
8015	408302.35	2168269	данные отсутствуют	данные отсутствуют
8016	408291.42	2168277.25	данные отсутствуют	данные отсутствуют
8017	408286.42	2168285.72	данные отсутствуют	данные отсутствуют
8018	408285.65	2168297.9	данные отсутствуют	данные отсутствуют
8019	408289.69	2168314.08	данные отсутствуют	данные отсутствуют
8020	408295.71	2168320.72	данные отсутствуют	данные отсутствуют
8021	408306.24	2168326.99	данные отсутствуют	данные отсутствуют
8022	408322.1	2168335.69	данные отсутствуют	данные отсутствуют
8023	408333.56	2168344.34	данные отсутствуют	данные отсутствуют
8024	408339.4	2168354.29	данные отсутствуют	данные отсутствуют
8025	408341.54	2168357.67	данные отсутствуют	данные отсутствуют

Государственный регистратор		ФГИС ЕГРН
полное наименование должности	подпись	инициалы, фамилия

М.П.

<b>Земельный участок</b>			
(вид объекта недвижимости)			
Лист № __ Раздела <b>3.2</b>	Всего листов раздела <b>3.2</b> : __	Всего разделов: __	Всего листов выписки: __
<b>11.11.2022 № 99/2022/504966956</b>			
Кадастровый номер:		<b>47:14:0000000:39110</b>	

Сведения о характерных точках границы земельного участка				
Система координат: Местная 167				
Зона №				
Номер точки	Координаты		Описание закрепления на местности	Средняя квадратическая погрешность определения координат характерных точек границ земельного участка, м
	X	Y		
1	2	3	4	5
8026	408351.28	2168373.07	данные отсутствуют	данные отсутствуют
8027	408357.18	2168399.44	данные отсутствуют	данные отсутствуют
8028	408360.22	2168408.55	данные отсутствуют	данные отсутствуют
8029	408371.47	2168442.23	данные отсутствуют	данные отсутствуют
8030	408385.53	2168471.69	данные отсутствуют	данные отсутствуют
8031	408396.71	2168492.86	данные отсутствуют	данные отсутствуют
8032	408407.64	2168503.51	данные отсутствуют	данные отсутствуют
8033	408422.4	2168506.46	данные отсутствуют	данные отсутствуют
8034	408436.41	2168503.53	данные отсутствуют	данные отсутствуют
8035	408439.6	2168500.78	данные отсутствуют	данные отсутствуют
8036	408442.89	2168495.39	данные отсутствуют	данные отсутствуют
8037	408445.1	2168481.3	данные отсутствуют	данные отсутствуют
8038	408450.36	2168471.06	данные отсутствуют	данные отсутствуют
8039	408463.41	2168462.98	данные отсутствуют	данные отсутствуют
8040	408475.27	2168462.39	данные отсутствуют	данные отсутствуют

Государственный регистратор		ФГИС ЕГРН
полное наименование должности	подпись	инициалы, фамилия

М.П.

<b>Земельный участок</b>			
(вид объекта недвижимости)			
Лист № __ Раздела <b>3.2</b>	Всего листов раздела <b>3.2</b> : __	Всего разделов: __	Всего листов выписки: __
<b>11.11.2022 № 99/2022/504966956</b>			
Кадастровый номер:		<b>47:14:0000000:39110</b>	

Сведения о характерных точках границы земельного участка				
Система координат: Местная 167				
Зона №				
Номер точки	Координаты		Описание закрепления на местности	Средняя квадратическая погрешность определения координат характерных точек границ земельного участка, м
	X	Y		
1	2	3	4	5
8041	408496.2	2168464.59	данные отсутствуют	данные отсутствуют
8042	408506.09	2168469.84	данные отсутствуют	данные отсутствуют
8043	408512.3	2168476.5	данные отсутствуют	данные отсутствуют
8044	408520.02	2168484.54	данные отсутствуют	данные отсутствуют
8045	408529.81	2168499.2	данные отсутствуют	данные отсутствуют
8046	408543.25	2168510.05	данные отсутствуют	данные отсутствуют
8047	409314.64	2167626.48	данные отсутствуют	данные отсутствуют
8048	409322.96	2167625.24	данные отсутствуют	данные отсутствуют
8049	409337.82	2167617.98	данные отсутствуют	данные отсутствуют
8050	409348.71	2167615.39	данные отсутствуют	данные отсутствуют
8051	409361.65	2167616.21	данные отсутствуют	данные отсутствуют
8052	409375.53	2167613.3	данные отсутствуют	данные отсутствуют
8053	409383.41	2167607.93	данные отсутствуют	данные отсутствуют
8054	409386.02	2167599.96	данные отсутствуют	данные отсутствуют
8055	409386.31	2167595.42	данные отсутствуют	данные отсутствуют

Государственный регистратор		ФГИС ЕГРН
полное наименование должности	подпись	инициалы, фамилия

М.П.

<b>Земельный участок</b>			
(вид объекта недвижимости)			
Лист № __ Раздела <b>3.2</b>	Всего листов раздела <b>3.2</b> : __	Всего разделов: __	Всего листов выписки: __
<b>11.11.2022 № 99/2022/504966956</b>			
Кадастровый номер:		<b>47:14:0000000:39110</b>	

Сведения о характерных точках границы земельного участка				
Система координат: Местная 167				
Зона №				
Номер точки	Координаты		Описание закрепления на местности	Средняя квадратическая погрешность определения координат характерных точек границ земельного участка, м
	X	Y		
1	2	3	4	5
8056	409382.74	2167588.73	данные отсутствуют	данные отсутствуют
8057	409377.71	2167582.27	данные отсутствуют	данные отсутствуют
8058	409377.79	2167577.41	данные отсутствуют	данные отсутствуют
8059	409382.88	2167569.11	данные отсутствуют	данные отсутствуют
8060	409387	2167558.1	данные отсутствуют	данные отсутствуют
8061	409388.21	2167547.41	данные отсутствуют	данные отсутствуют
8062	409390.21	2167540.95	данные отсутствуют	данные отсутствуют
8063	409393.96	2167534.87	данные отсутствуют	данные отсутствуют
8064	409405.81	2167524.3	данные отсутствуют	данные отсутствуют
8065	409415.47	2167510.72	данные отсутствуют	данные отсутствуют
8066	409422.29	2167494.56	данные отсутствуют	данные отсутствуют
8067	409422.32	2167485.44	данные отсутствуют	данные отсутствуют
8068	409418.52	2167470.66	данные отсутствуют	данные отсутствуют
8069	409409.06	2167450.27	данные отсутствуют	данные отсутствуют
8070	409399.53	2167454.5	данные отсутствуют	данные отсутствуют

Государственный регистратор		ФГИС ЕГРН
полное наименование должности	подпись	инициалы, фамилия

М.П.

<b>Земельный участок</b>			
(вид объекта недвижимости)			
Лист № __ Раздела <b>3.2</b>	Всего листов раздела <b>3.2</b> : __	Всего разделов: __	Всего листов выписки: __
<b>11.11.2022 № 99/2022/504966956</b>			
Кадастровый номер:		<b>47:14:0000000:39110</b>	

Сведения о характерных точках границы земельного участка				
Система координат: Местная 167				
Зона №				
Номер точки	Координаты		Описание закрепления на местности	Средняя квадратическая погрешность определения координат характерных точек границ земельного участка, м
	X	Y		
1	2	3	4	5
8071	409396.23	2167458.08	данные отсутствуют	данные отсутствуют
8072	409388.69	2167469.13	данные отсутствуют	данные отсутствуют
8073	409384.26	2167472.02	данные отсутствуют	данные отсутствуют
8074	409365.1	2167475.5	данные отсутствуют	данные отсутствуют
8075	409344.53	2167479.3	данные отсутствуют	данные отсутствуют
8076	409330.97	2167485.12	данные отсутствуют	данные отсутствуют
8077	409323.06	2167492.42	данные отсутствуют	данные отсутствуют
8078	409316.15	2167503	данные отсутствуют	данные отсутствуют
8079	409311.78	2167508.64	данные отсутствуют	данные отсутствуют
8080	409304.04	2167514.85	данные отсутствуют	данные отсутствуют
8081	409291.36	2167521.36	данные отсутствуют	данные отсутствуют
8082	409273.6	2167526.17	данные отсутствуют	данные отсутствуют
8083	409258.09	2167529.06	данные отсутствуют	данные отсутствуют
8084	409226.6	2167540.92	данные отсутствуют	данные отсутствуют
8085	409208.3	2167546.96	данные отсутствуют	данные отсутствуют

Государственный регистратор		ФГИС ЕГРН
полное наименование должности	подпись	инициалы, фамилия

М.П.

<b>Земельный участок</b>			
(вид объекта недвижимости)			
Лист № __ Раздела <b>3.2</b>	Всего листов раздела <b>3.2</b> : __	Всего разделов: __	Всего листов выписки: __
<b>11.11.2022 № 99/2022/504966956</b>			
Кадастровый номер:		<b>47:14:0000000:39110</b>	

Сведения о характерных точках границы земельного участка				
Система координат: Местная 167				
Зона №				
Номер точки	Координаты		Описание закрепления на местности	Средняя квадратическая погрешность определения координат характерных точек границ земельного участка, м
	X	Y		
1	2	3	4	5
8086	409180.63	2167560.72	данные отсутствуют	данные отсутствуют
8087	409157.86	2167572.38	данные отсутствуют	данные отсутствуют
8088	409150.88	2167579.3	данные отсутствуют	данные отсутствуют
8089	409148.13	2167584.85	данные отсутствуют	данные отсутствуют
8090	409147.85	2167589.18	данные отсутствуют	данные отсутствуют
8091	409150.71	2167597.14	данные отсутствуют	данные отсутствуют
8092	409158.65	2167600.06	данные отсутствуют	данные отсутствуют
8093	409169.62	2167601.26	данные отсутствуют	данные отсутствуют
8094	409182.22	2167605.36	данные отсутствуют	данные отсутствуют
8095	409193.35	2167614.48	данные отсутствуют	данные отсутствуют
8096	409205.04	2167623.24	данные отсутствуют	данные отсутствуют
8097	409216.32	2167625.4	данные отсутствуют	данные отсутствуют
8098	409230.48	2167622.68	данные отсутствуют	данные отсутствуют
8099	409251.57	2167614.53	данные отсутствуют	данные отсутствуют
8100	409268.87	2167609.44	данные отсутствуют	данные отсутствуют

Государственный регистратор		ФГИС ЕГРН
полное наименование должности	подпись	инициалы, фамилия

М.П.

<b>Земельный участок</b>			
(вид объекта недвижимости)			
Лист № __ Раздела <b>3.2</b>	Всего листов раздела <b>3.2</b> : __	Всего разделов: __	Всего листов выписки: __
<b>11.11.2022 № 99/2022/504966956</b>			
Кадастровый номер:		<b>47:14:0000000:39110</b>	

Сведения о характерных точках границы земельного участка				
Система координат: Местная 167				
Зона №				
Номер точки	Координаты		Описание закрепления на местности	Средняя квадратическая погрешность определения координат характерных точек границ земельного участка, м
	X	Y		
1	2	3	4	5
8101	409287.48	2167612.76	данные отсутствуют	данные отсутствуют
8102	409295.08	2167617.17	данные отсутствуют	данные отсутствуют
8103	409303.39	2167622.83	данные отсутствуют	данные отсутствуют
8104	409635.68	2168560.17	данные отсутствуют	данные отсутствуют
8105	409642.68	2168557.62	данные отсутствуют	данные отсутствуют
8106	409657.24	2168547.01	данные отсутствуют	данные отсутствуют
8107	409678.25	2168528.68	данные отсутствуют	данные отсутствуют
8108	409681.19	2168522.27	данные отсутствуют	данные отсутствуют
8109	409684.21	2168514.57	данные отсутствуют	данные отсутствуют
8110	409687.15	2168508.37	данные отсутствуют	данные отсутствуют
8111	409695.5	2168501.25	данные отсутствуют	данные отсутствуют
8112	409707.14	2168486.38	данные отсутствуют	данные отсутствуют
8113	409716.66	2168466	данные отсутствуют	данные отсутствуют
8114	409721.02	2168457.21	данные отсутствуют	данные отсутствуют
8115	409723.25	2168449.14	данные отсутствуют	данные отсутствуют

Государственный регистратор		ФГИС ЕГРН
полное наименование должности	подпись	инициалы, фамилия

М.П.

<b>Земельный участок</b>			
(вид объекта недвижимости)			
Лист № __ Раздела <b>3.2</b>	Всего листов раздела <b>3.2</b> : __	Всего разделов: __	Всего листов выписки: __
<b>11.11.2022 № 99/2022/504966956</b>			
Кадастровый номер:		<b>47:14:0000000:39110</b>	

Сведения о характерных точках границы земельного участка				
Система координат: Местная 167				
Зона №				
Номер точки	Координаты		Описание закрепления на местности	Средняя квадратическая погрешность определения координат характерных точек границ земельного участка, м
	X	Y		
1	2	3	4	5
8116	409724.45	2168441.22	данные отсутствуют	данные отсутствуют
8117	409723.55	2168430.1	данные отсутствуют	данные отсутствуют
8118	409719.91	2168418.57	данные отсутствуют	данные отсутствуют
8119	409719.45	2168411.15	данные отсутствуют	данные отсутствуют
8120	409721.09	2168402.99	данные отсутствуют	данные отсутствуют
8121	409724.62	2168398.12	данные отсутствуют	данные отсутствуют
8122	409736.19	2168390.09	данные отсутствуют	данные отсутствуют
8123	409746.34	2168379.67	данные отсутствуют	данные отсутствуют
8124	409747.95	2168371.7	данные отсутствуют	данные отсутствуют
8125	409749.2	2168362.76	данные отсутствуют	данные отсутствуют
8126	409748.1	2168358.34	данные отсутствуют	данные отсутствуют
8127	409744.64	2168346.57	данные отсутствуют	данные отсутствуют
8128	409738.92	2168340.23	данные отсутствуют	данные отсутствуют
8129	409733.09	2168339.51	данные отсутствуют	данные отсутствуют
8130	409727.67	2168339.87	данные отсутствуют	данные отсутствуют

Государственный регистратор		ФГИС ЕГРН
полное наименование должности	подпись	инициалы, фамилия

М.П.



<b>Земельный участок</b>			
(вид объекта недвижимости)			
Лист № __ Раздела <b>3.2</b>	Всего листов раздела <b>3.2</b> : __	Всего разделов: __	Всего листов выписки: __
<b>11.11.2022 № 99/2022/504966956</b>			
Кадастровый номер:		<b>47:14:0000000:39110</b>	

Сведения о характерных точках границы земельного участка				
Система координат: Местная 167				
Зона №				
Номер точки	Координаты		Описание закрепления на местности	Средняя квадратическая погрешность определения координат характерных точек границ земельного участка, м
	X	Y		
1	2	3	4	5
8131	409723.6	2168341.82	данные отсутствуют	данные отсутствуют
8132	409719.59	2168348.83	данные отсутствуют	данные отсутствуют
8133	409715.25	2168354.18	данные отсутствуют	данные отсутствуют
8134	409705.39	2168362.22	данные отсутствуют	данные отсутствуют
8135	409698.7	2168367.22	данные отсутствуют	данные отсутствуют
8136	409695.58	2168373.58	данные отсутствуют	данные отсутствуют
8137	409694.84	2168377.56	данные отсутствуют	данные отсутствуют
8138	409694.56	2168382.32	данные отсутствуют	данные отсутствуют
8139	409692.28	2168390.35	данные отсутствуют	данные отсутствуют
8140	409687.34	2168398.38	данные отсутствуют	данные отсутствуют
8141	409683.54	2168402.34	данные отсутствуют	данные отсутствуют
8142	409677.89	2168407.71	данные отсутствуют	данные отсутствуют
8143	409665.02	2168416.71	данные отсутствуют	данные отсутствуют
8144	409644.3	2168426.63	данные отсутствуют	данные отсутствуют
8145	409623.86	2168441.72	данные отсутствуют	данные отсутствуют

Государственный регистратор		ФГИС ЕГРН
полное наименование должности	подпись	инициалы, фамилия

М.П.

<b>Земельный участок</b>			
(вид объекта недвижимости)			
Лист № __ Раздела <b>3.2</b>	Всего листов раздела <b>3.2</b> : __	Всего разделов: __	Всего листов выписки: __
<b>11.11.2022 № 99/2022/504966956</b>			
Кадастровый номер:		<b>47:14:0000000:39110</b>	

Сведения о характерных точках границы земельного участка				
Система координат: Местная 167				
Зона №				
Номер точки	Координаты		Описание закрепления на местности	Средняя квадратическая погрешность определения координат характерных точек границ земельного участка, м
	X	Y		
1	2	3	4	5
8146	409611.64	2168452.26	данные отсутствуют	данные отсутствуют
8147	409608.3	2168461.84	данные отсутствуют	данные отсутствуют
8148	409608.16	2168467.93	данные отсутствуют	данные отсутствуют
8149	409610.16	2168475.76	данные отсутствуют	данные отсутствуют
8150	409616.99	2168492.75	данные отсутствуют	данные отсутствуют
8151	409620.12	2168504.06	данные отсутствуют	данные отсутствуют
8152	409619.36	2168516.25	данные отсутствуют	данные отсутствуют
8153	409618.16	2168535.48	данные отсутствуют	данные отсутствуют
8154	409619.94	2168547.38	данные отсутствуют	данные отсутствуют
8155	409625.15	2168554.5	данные отсутствуют	данные отсутствуют
8156	409630.77	2168559.37	данные отсутствуют	данные отсутствуют
8157	408712.87	2168873.06	данные отсутствуют	данные отсутствуют
8158	408717.65	2168871.71	данные отсутствуют	данные отсутствуют
8159	408724.42	2168866.03	данные отсутствуют	данные отсутствуют
8160	408728.47	2168858.51	данные отсутствуют	данные отсутствуют

Государственный регистратор		ФГИС ЕГРН
полное наименование должности	подпись	инициалы, фамилия

М.П.

<b>Земельный участок</b>			
(вид объекта недвижимости)			
Лист № __ Раздела <b>3.2</b>	Всего листов раздела <b>3.2</b> : __	Всего разделов: __	Всего листов выписки: __
<b>11.11.2022 № 99/2022/504966956</b>			
Кадастровый номер:		<b>47:14:0000000:39110</b>	

Сведения о характерных точках границы земельного участка				
Система координат: Местная 167				
Зона №				
Номер точки	Координаты		Описание закрепления на местности	Средняя квадратическая погрешность определения координат характерных точек границ земельного участка, м
	X	Y		
1	2	3	4	5
8161	408729.58	2168853.89	данные отсутствуют	данные отсутствуют
8162	408728.68	2168846.91	данные отсутствуют	данные отсутствуют
8163	408720.3	2168834.23	данные отсутствуют	данные отсутствуют
8164	408715.82	2168824.96	данные отсутствуют	данные отсутствуют
8165	408716.16	2168817.37	данные отсутствуют	данные отсутствуют
8166	408720.95	2168807.58	данные отсутствуют	данные отсутствуют
8167	408725.32	2168799.83	данные отсутствуют	данные отсутствуют
8168	408731.9	2168798.19	данные отсутствуют	данные отсутствуют
8169	408741.01	2168798.63	данные отсутствуют	данные отсутствуют
8170	408747.48	2168801.36	данные отсутствуют	данные отсутствуют
8171	408752.85	2168805.85	данные отсутствуют	данные отсутствуют
8172	408761.97	2168808.49	данные отсутствуют	данные отсутствуют
8173	408769.61	2168807.87	данные отсутствуют	данные отсутствуют
8174	408775.4	2168802.62	данные отсутствуют	данные отсутствуют
8175	408775.69	2168797.96	данные отсутствуют	данные отсутствуют

Государственный регистратор		ФГИС ЕГРН
полное наименование должности	подпись	инициалы, фамилия

М.П.

<b>Земельный участок</b>			
(вид объекта недвижимости)			
Лист № __ Раздела <b>3.2</b>	Всего листов раздела <b>3.2</b> : __	Всего разделов: __	Всего листов выписки: __
<b>11.11.2022 № 99/2022/504966956</b>			
Кадастровый номер:		<b>47:14:0000000:39110</b>	

Сведения о характерных точках границы земельного участка				
Система координат: Местная 167				
Зона №				
Номер точки	Координаты		Описание закрепления на местности	Средняя квадратическая погрешность определения координат характерных точек границ земельного участка, м
	X	Y		
1	2	3	4	5
8176	408771.83	2168790.58	данные отсутствуют	данные отсутствуют
8177	408764.92	2168782.74	данные отсутствуют	данные отсутствуют
8178	408765.85	2168773.23	данные отсутствуют	данные отсутствуют
8179	408767.34	2168768.07	данные отсутствуют	данные отсутствуют
8180	408766	2168765.6	данные отсутствуют	данные отсутствуют
8181	408759.13	2168762.33	данные отсутствуют	данные отсутствуют
8182	408745.49	2168758.39	данные отсутствуют	данные отсутствуют
8183	408731.09	2168755.33	данные отсутствуют	данные отсутствуют
8184	408723.26	2168756.12	данные отсутствуют	данные отсутствуют
8185	408717.22	2168759.84	данные отсутствуют	данные отсутствуют
8186	408708.15	2168767.64	данные отсутствуют	данные отсутствуют
8187	408695.26	2168779.28	данные отсутствуют	данные отсутствуют
8188	408687.15	2168789.81	данные отсутствуют	данные отсутствуют
8189	408683.34	2168801.71	данные отсутствуют	данные отсутствуют
8190	408680.83	2168824	данные отсутствуют	данные отсутствуют

Государственный регистратор		ФГИС ЕГРН
полное наименование должности	подпись	инициалы, фамилия

М.П.

<b>Земельный участок</b>			
(вид объекта недвижимости)			
Лист № __ Раздела <b>3.2</b>	Всего листов раздела <b>3.2</b> : __	Всего разделов: __	Всего листов выписки: __
<b>11.11.2022 № 99/2022/504966956</b>			
Кадастровый номер:		<b>47:14:0000000:39110</b>	

Сведения о характерных точках границы земельного участка				
Система координат: Местная 167				
Зона №				
Номер точки	Координаты		Описание закрепления на местности	Средняя квадратическая погрешность определения координат характерных точек границ земельного участка, м
	X	Y		
1	2	3	4	5
8191	408680.69	2168848.89	данные отсутствуют	данные отсутствуют
8192	408685.61	2168858.07	данные отсутствуют	данные отсутствуют
8193	408692.14	2168864.82	данные отсутствуют	данные отсутствуют
8194	408703.04	2168871.61	данные отсутствуют	данные отсутствуют
8195	408952.92	2168534.25	данные отсутствуют	данные отсутствуют
8196	408959.35	2168533.45	данные отсутствуют	данные отсутствуют
8197	408970.42	2168524.99	данные отсутствуют	данные отсутствуют
8198	408972.35	2168516.45	данные отсутствуют	данные отсутствуют
8199	408972.82	2168508.97	данные отсутствуют	данные отсутствуют
8200	408973.26	2168501.74	данные отсутствуют	данные отсутствуют
8201	408971.26	2168488.48	данные отсутствуют	данные отсутствуют
8202	408972.64	2168466.34	данные отсутствуют	данные отсутствуют
8203	408975.8	2168454.35	данные отсутствуют	данные отсутствуют
8204	408979.23	2168448	данные отсутствуют	данные отсутствуют
8205	408984.19	2168439.41	данные отсутствуют	данные отсутствуют

Государственный регистратор		ФГИС ЕГРН
полное наименование должности	подпись	инициалы, фамилия

М.П.

<b>Земельный участок</b>			
(вид объекта недвижимости)			
Лист № __ Раздела <b>3.2</b>	Всего листов раздела <b>3.2</b> : __	Всего разделов: __	Всего листов выписки: __
<b>11.11.2022 № 99/2022/504966956</b>			
Кадастровый номер:		<b>47:14:0000000:39110</b>	

Сведения о характерных точках границы земельного участка				
Система координат: Местная 167				
Зона №				
Номер точки	Координаты		Описание закрепления на местности	Средняя квадратическая погрешность определения координат характерных точек границ земельного участка, м
	X	Y		
1	2	3	4	5
8206	408989.04	2168429.6	данные отсутствуют	данные отсутствуют
8207	408987.69	2168421.42	данные отсутствуют	данные отсутствуют
8208	408983.51	2168416.05	данные отсутствуют	данные отсутствуют
8209	408976.66	2168411.84	данные отсутствуют	данные отсутствуют
8210	408970.65	2168407.23	данные отсутствуют	данные отсутствуют
8211	408965.52	2168404.79	данные отсутствуют	данные отсутствуют
8212	408953.46	2168404.48	данные отсутствуют	данные отсутствуют
8213	408946.7	2168406.49	данные отсутствуют	данные отсутствуют
8214	408944	2168408.11	данные отсутствуют	данные отсутствуют
8215	408940.66	2168416.2	данные отсутствуют	данные отсутствуют
8216	408936.08	2168421.82	данные отсутствуют	данные отсутствуют
8217	408923.66	2168430.55	данные отсутствуют	данные отсутствуют
8218	408920.84	2168434.57	данные отсутствуют	данные отсутствуют
8219	408919.49	2168438.58	данные отсутствуют	данные отсутствуют
8220	408919.88	2168441.96	данные отсутствуют	данные отсутствуют

Государственный регистратор		ФГИС ЕГРН
полное наименование должности	подпись	инициалы, фамилия

М.П.

<b>Земельный участок</b>			
(вид объекта недвижимости)			
Лист № __ Раздела <b>3.2</b>	Всего листов раздела <b>3.2</b> : __	Всего разделов: __	Всего листов выписки: __
<b>11.11.2022 № 99/2022/504966956</b>			
Кадастровый номер:		<b>47:14:0000000:39110</b>	

Сведения о характерных точках границы земельного участка				
Система координат: Местная 167				
Зона №				
Номер точки	Координаты		Описание закрепления на местности	Средняя квадратическая погрешность определения координат характерных точек границ земельного участка, м
	X	Y		
1	2	3	4	5
8221	408921.61	2168445.47	данные отсутствуют	данные отсутствуют
8222	408931.87	2168452.95	данные отсутствуют	данные отсутствуют
8223	408940.17	2168462.54	данные отсутствуют	данные отсутствуют
8224	408943.6	2168470.96	данные отсутствуют	данные отсутствуют
8225	408944.42	2168476.83	данные отсутствуют	данные отсутствуют
8226	408943.37	2168482.74	данные отсутствуют	данные отсутствуют
8227	408940.32	2168487.16	данные отсутствуют	данные отсутствуют
8228	408932.65	2168489.77	данные отсутствуют	данные отсутствуют
8229	408926.37	2168492.61	данные отсутствуют	данные отсутствуют
8230	408920.89	2168496.77	данные отсутствуют	данные отсутствуют
8231	408918.14	2168501.67	данные отсутствуют	данные отсутствуют
8232	408917.92	2168505.24	данные отсутствуют	данные отсутствуют
8233	408918.47	2168509.77	данные отсутствуют	данные отсутствуют
8234	408922.86	2168516.79	данные отсутствуют	данные отсутствуют
8235	408929.46	2168523.2	данные отсутствуют	данные отсутствуют

Государственный регистратор		ФГИС ЕГРН
полное наименование должности	подпись	инициалы, фамилия

М.П.

<b>Земельный участок</b>			
(вид объекта недвижимости)			
Лист № __ Раздела <b>3.2</b>	Всего листов раздела <b>3.2</b> : __	Всего разделов: __	Всего листов выписки: __
<b>11.11.2022 № 99/2022/504966956</b>			
Кадастровый номер:		<b>47:14:0000000:39110</b>	

Сведения о характерных точках границы земельного участка				
Система координат: Местная 167				
Зона №				
Номер точки	Координаты		Описание закрепления на местности	Средняя квадратическая погрешность определения координат характерных точек границ земельного участка, м
	X	Y		
1	2	3	4	5
8236	408935.14	2168528.46	данные отсутствуют	данные отсутствуют
8237	408941.13	2168532.06	данные отсутствуют	данные отсутствуют
8238	409499.56	2167960.11	данные отсутствуют	данные отсутствуют
8239	409510.94	2167958.9	данные отсутствуют	данные отсутствуют
8240	409522.84	2167951.51	данные отсутствуют	данные отсутствуют
8241	409533	2167939.27	данные отсутствуют	данные отсутствуют
8242	409539.43	2167929.19	данные отсутствуют	данные отсутствуют
8243	409543.69	2167921.2	данные отсутствуют	данные отсутствуют
8244	409541.82	2167912.96	данные отсутствуют	данные отсутствуют
8245	409537.87	2167907.13	данные отсутствуют	данные отсутствуют
8246	409529.01	2167902.18	данные отсутствуют	данные отсутствуют
8247	409518.84	2167899.48	данные отсутствуют	данные отсутствуют
8248	409508.16	2167895.75	данные отсутствуют	данные отсутствуют
8249	409498.95	2167895.49	данные отсутствуют	данные отсутствуют
8250	409487.31	2167897.92	данные отсутствуют	данные отсутствуют

Государственный регистратор		ФГИС ЕГРН
полное наименование должности	подпись	инициалы, фамилия

М.П.



<b>Земельный участок</b>			
(вид объекта недвижимости)			
Лист № __ Раздела <b>3.2</b>	Всего листов раздела <b>3.2</b> : __	Всего разделов: __	Всего листов выписки: __
<b>11.11.2022 № 99/2022/504966956</b>			
Кадастровый номер:		<b>47:14:0000000:39110</b>	

Сведения о характерных точках границы земельного участка				
Система координат: Местная 167				
Зона №				
Номер точки	Координаты		Описание закрепления на местности	Средняя квадратическая погрешность определения координат характерных точек границ земельного участка, м
	X	Y		
1	2	3	4	5
8251	409477.85	2167904.35	данные отсутствуют	данные отсутствуют
8252	409470.46	2167914.77	данные отсутствуют	данные отсутствуют
8253	409465.86	2167925.8	данные отсутствуют	данные отсутствуют
8254	409464.9	2167939.27	данные отсутствуют	данные отсутствуют
8255	409468.9	2167948.47	данные отсутствуют	данные отсутствуют
8256	409476.54	2167954.9	данные отсутствуют	данные отсутствуют
8257	409487.57	2167958.55	данные отсутствуют	данные отсутствуют
8258	410253.99	2150702.39	данные отсутствуют	данные отсутствуют
8259	410227.75	2150632.81	данные отсутствуют	данные отсутствуют
8260	410261.16	2150627.21	данные отсутствуют	данные отсутствуют
8261	410304.71	2150633.97	данные отсутствуют	данные отсутствуют
8262	410338.38	2150648.97	данные отсутствуют	данные отсутствуют
8263	410355.95	2150652.87	данные отсутствуют	данные отсутствуют
8264	410371.1	2150646.92	данные отсутствуют	данные отсутствуют
8265	410368.31	2150613.74	данные отсутствуют	данные отсутствуют

Государственный регистратор		ФГИС ЕГРН
полное наименование должности	подпись	инициалы, фамилия

М.П.

<b>Земельный участок</b>			
(вид объекта недвижимости)			
Лист № __ Раздела <b>3.2</b>	Всего листов раздела <b>3.2</b> : __	Всего разделов: __	Всего листов выписки: __
<b>11.11.2022 № 99/2022/504966956</b>			
Кадастровый номер:		<b>47:14:0000000:39110</b>	

Сведения о характерных точках границы земельного участка				
Система координат: Местная 167				
Зона №				
Номер точки	Координаты		Описание закрепления на местности	Средняя квадратическая погрешность определения координат характерных точек границ земельного участка, м
	X	Y		
1	2	3	4	5
8266	410374.29	2150611.48	данные отсутствуют	данные отсутствуют
8267	410386.83	2150614.41	данные отсутствуют	данные отсутствуют
8268	410396.25	2150632.56	данные отсутствуют	данные отсутствуют
8269	410434.95	2150598.65	данные отсутствуют	данные отсутствуют
8270	410457.99	2150581	данные отсутствуют	данные отсутствуют
8271	410481.98	2150558.76	данные отсутствуют	данные отсутствуют
8272	410519.96	2150496.31	данные отсутствуют	данные отсутствуют
8273	410539.67	2150493.89	данные отсутствуют	данные отсутствуют
8274	410553.74	2150499.28	данные отсутствуют	данные отсутствуют
8275	410570.76	2150513.09	данные отсутствуют	данные отсутствуют
8276	410578.62	2150499.57	данные отсутствуют	данные отсутствуют
8277	410578.24	2150486.31	данные отсутствуют	данные отсутствуют
8278	410575.02	2150460.72	данные отсутствуют	данные отсутствуют
8279	410587.77	2150454.3	данные отсутствуют	данные отсутствуют
8280	410619.69	2150488.3	данные отсутствуют	данные отсутствуют

Государственный регистратор		ФГИС ЕГРН
полное наименование должности	подпись	инициалы, фамилия

М.П.

<b>Земельный участок</b>			
(вид объекта недвижимости)			
Лист № __ Раздела <b>3.2</b>	Всего листов раздела <b>3.2</b> : __	Всего разделов: __	Всего листов выписки: __
<b>11.11.2022 № 99/2022/504966956</b>			
Кадастровый номер:		<b>47:14:0000000:39110</b>	

Сведения о характерных точках границы земельного участка				
Система координат: Местная 167				
Зона №				
Номер точки	Координаты		Описание закрепления на местности	Средняя квадратическая погрешность определения координат характерных точек границ земельного участка, м
	X	Y		
1	2	3	4	5
8281	410656.98	2150484.25	данные отсутствуют	данные отсутствуют
8282	410681.04	2150473.85	данные отсутствуют	данные отсутствуют
8283	410665.6	2150448.71	данные отсутствуют	данные отсутствуют
8284	410653.14	2150453.38	данные отсутствуют	данные отсутствуют
8285	410642.57	2150446.3	данные отсутствуют	данные отсутствуют
8286	410651.43	2150413.97	данные отсутствуют	данные отсутствуют
8287	410628	2150385.41	данные отсутствуют	данные отсутствуют
8288	410624.39	2150369.41	данные отсутствуют	данные отсутствуют
8289	410628.05	2150354.73	данные отсутствуют	данные отсутствуют
8290	410642.69	2150341.51	данные отсутствуют	данные отсутствуют
8291	410651.2	2150318.44	данные отсутствуют	данные отсутствуют
8292	410652.21	2150268.98	данные отсутствуют	данные отсутствуют
8293	410669.01	2150265.3	данные отсутствуют	данные отсутствуют
8294	410674.97	2150297.82	данные отсутствуют	данные отсутствуют
8295	410697.56	2150345.88	данные отсутствуют	данные отсутствуют

Государственный регистратор		ФГИС ЕГРН
полное наименование должности	подпись	инициалы, фамилия

М.П.

<b>Земельный участок</b>			
(вид объекта недвижимости)			
Лист № __ Раздела <b>3.2</b>	Всего листов раздела <b>3.2</b> : __	Всего разделов: __	Всего листов выписки: __
<b>11.11.2022 № 99/2022/504966956</b>			
Кадастровый номер:		<b>47:14:0000000:39110</b>	

Сведения о характерных точках границы земельного участка				
Система координат: Местная 167				
Зона №				
Номер точки	Координаты		Описание закрепления на местности	Средняя квадратическая погрешность определения координат характерных точек границ земельного участка, м
	X	Y		
1	2	3	4	5
8296	410718.59	2150349.76	данные отсутствуют	данные отсутствуют
8297	410727.01	2150354.58	данные отсутствуют	данные отсутствуют
8298	410739.08	2150372.5	данные отсутствуют	данные отсутствуют
8299	410750.84	2150371.3	данные отсутствуют	данные отсутствуют
8300	410762.48	2150360.32	данные отсутствуют	данные отсутствуют
8301	410716.1	2150299.45	данные отсутствуют	данные отсутствуют
8302	410718.22	2150286.18	данные отсутствуют	данные отсутствуют
8303	410728.03	2150271.86	данные отсутствуют	данные отсутствуют
8304	410719.42	2150259.57	данные отсутствуют	данные отсутствуют
8305	410720.28	2150248.16	данные отсутствуют	данные отсутствуют
8306	410741.01	2150246.53	данные отсутствуют	данные отсутствуют
8307	410755.18	2150248.69	данные отсутствуют	данные отсутствуют
8308	410783.88	2150244.16	данные отсутствуют	данные отсутствуют
8309	410788.13	2150229.12	данные отсутствуют	данные отсутствуют
8310	410794.94	2150222.14	данные отсутствуют	данные отсутствуют

Государственный регистратор		ФГИС ЕГРН
полное наименование должности	подпись	инициалы, фамилия

М.П.

<b>Земельный участок</b>			
(вид объекта недвижимости)			
Лист № __ Раздела <b>3.2</b>	Всего листов раздела <b>3.2</b> : __	Всего разделов: __	Всего листов выписки: __
<b>11.11.2022 № 99/2022/504966956</b>			
Кадастровый номер:		<b>47:14:0000000:39110</b>	

Сведения о характерных точках границы земельного участка				
Система координат: Местная 167				
Зона №				
Номер точки	Координаты		Описание закрепления на местности	Средняя квадратическая погрешность определения координат характерных точек границ земельного участка, м
	X	Y		
1	2	3	4	5
8311	410805.85	2150224.14	данные отсутствуют	данные отсутствуют
8312	410827.32	2150246.74	данные отсутствуют	данные отсутствуют
8313	410846.48	2150245.54	данные отсутствуют	данные отсутствуют
8314	410865.36	2150242.15	данные отсутствуют	данные отсутствуют
8315	410875.55	2150246.94	данные отсутствуют	данные отсутствуют
8316	410887.24	2150254.72	данные отсутствуют	данные отсутствуют
8317	410895.61	2150251.43	данные отсутствуют	данные отсутствуют
8318	410906.17	2150249.4	данные отсутствуют	данные отсутствуют
8319	410922.04	2150256.37	данные отсутствуют	данные отсутствуют
8320	410929.86	2150251.86	данные отсутствуют	данные отсутствуют
8321	410956.2	2150242.87	данные отсутствуют	данные отсутствуют
8322	410974.89	2150241.2	данные отсутствуют	данные отсутствуют
8323	410998.26	2150251.25	данные отсутствуют	данные отсутствуют
8324	411005.05	2150245.76	данные отсутствуют	данные отсутствуют
8325	411050.04	2150173.38	данные отсутствуют	данные отсутствуют

Государственный регистратор		ФГИС ЕГРН
полное наименование должности	подпись	инициалы, фамилия

М.П.

<b>Земельный участок</b>			
(вид объекта недвижимости)			
Лист № __ Раздела <b>3.2</b>	Всего листов раздела <b>3.2</b> : __	Всего разделов: __	Всего листов выписки: __
<b>11.11.2022 № 99/2022/504966956</b>			
Кадастровый номер:		<b>47:14:0000000:39110</b>	

Сведения о характерных точках границы земельного участка				
Система координат: Местная 167				
Зона №				
Номер точки	Координаты		Описание закрепления на местности	Средняя квадратическая погрешность определения координат характерных точек границ земельного участка, м
	X	Y		
1	2	3	4	5
8326	411051.42	2150143.06	данные отсутствуют	данные отсутствуют
8327	411086.22	2150120.91	данные отсутствуют	данные отсутствуют
8328	411108.73	2150073.12	данные отсутствуют	данные отсутствуют
8329	411115.54	2150063.9	данные отсутствуют	данные отсутствуют
8330	411146.12	2150064.44	данные отсутствуют	данные отсутствуют
8331	411152.67	2150058.9	данные отсутствуют	данные отсутствуют
8332	411167.84	2150047.25	данные отсутствуют	данные отсутствуют
8333	411175.88	2150033.33	данные отсутствуют	данные отсутствуют
8334	411182.63	2150025.22	данные отсутствуют	данные отсутствуют
8335	411189.73	2150018.58	данные отсутствуют	данные отсутствуют
8336	411195.82	2150015.66	данные отсутствуют	данные отсутствуют
8337	411205.74	2150012.81	данные отсутствуют	данные отсутствуют
8338	411220.59	2150011.08	данные отсутствуют	данные отсутствуют
8339	411235.85	2150023.84	данные отсутствуют	данные отсутствуют
8340	411233.08	2150027.76	данные отсутствуют	данные отсутствуют

Государственный регистратор		ФГИС ЕГРН
полное наименование должности	подпись	инициалы, фамилия

М.П.

<b>Земельный участок</b>			
(вид объекта недвижимости)			
Лист № __ Раздела <b>3.2</b>	Всего листов раздела <b>3.2</b> : __	Всего разделов: __	Всего листов выписки: __
<b>11.11.2022 № 99/2022/504966956</b>			
Кадастровый номер:		<b>47:14:0000000:39110</b>	

Сведения о характерных точках границы земельного участка				
Система координат: Местная 167				
Зона №				
Номер точки	Координаты		Описание закрепления на местности	Средняя квадратическая погрешность определения координат характерных точек границ земельного участка, м
	X	Y		
1	2	3	4	5
8341	411228.79	2150033.84	данные отсутствуют	данные отсутствуют
8342	411224.26	2150040.26	данные отсутствуют	данные отсутствуют
8343	411218.66	2150048.2	данные отсутствуют	данные отсутствуют
8344	411211.97	2150057.67	данные отсутствуют	данные отсутствуют
8345	411198.68	2150080.92	данные отсутствуют	данные отсутствуют
8346	411167.5	2150104.36	данные отсутствуют	данные отсутствуют
8347	411138.49	2150136.13	данные отсутствуют	данные отсутствуют
8348	411129.54	2150153.4	данные отсутствуют	данные отсутствуют
8349	411103.56	2150187.83	данные отсутствуют	данные отсутствуют
8350	411076.11	2150237.76	данные отсутствуют	данные отсутствуют
8351	411041.28	2150281.1	данные отсутствуют	данные отсутствуют
8352	411036.07	2150296.81	данные отсутствуют	данные отсутствуют
8353	411002.94	2150349.5	данные отсутствуют	данные отсутствуют
8354	410980.77	2150379.29	данные отсутствуют	данные отсутствуют
8355	410913.84	2150445.83	данные отсутствуют	данные отсутствуют

Государственный регистратор		ФГИС ЕГРН
полное наименование должности	подпись	инициалы, фамилия

М.П.

<b>Земельный участок</b>			
(вид объекта недвижимости)			
Лист № __ Раздела <b>3.2</b>	Всего листов раздела <b>3.2</b> : __	Всего разделов: __	Всего листов выписки: __
<b>11.11.2022 № 99/2022/504966956</b>			
Кадастровый номер:		<b>47:14:0000000:39110</b>	

Сведения о характерных точках границы земельного участка				
Система координат: Местная 167				
Зона №				
Номер точки	Координаты		Описание закрепления на местности	Средняя квадратическая погрешность определения координат характерных точек границ земельного участка, м
	X	Y		
1	2	3	4	5
8356	410885.36	2150437.02	данные отсутствуют	данные отсутствуют
8357	410848.96	2150450.69	данные отсутствуют	данные отсутствуют
8358	410798.87	2150449.13	данные отсутствуют	данные отсутствуют
8359	410780.86	2150459.1	данные отсутствуют	данные отсутствуют
8360	410791.01	2150495.53	данные отсутствуют	данные отсутствуют
8361	410874.41	2150509.16	данные отсутствуют	данные отсутствуют
8362	410845.22	2150541.11	данные отсутствуют	данные отсутствуют
8363	410792.42	2150566.44	данные отсутствуют	данные отсутствуют
8364	410719.45	2150589.1	данные отсутствуют	данные отсутствуют
8365	410703.06	2150595.5	данные отсутствуют	данные отсутствуют
8366	410695.48	2150607.44	данные отсутствуют	данные отсутствуют
8367	410708.14	2150606.99	данные отсутствуют	данные отсутствуют
8368	410754.8	2150596.32	данные отсутствуют	данные отсутствуют
8369	410745.02	2150624.08	данные отсутствуют	данные отсутствуют
8370	410744.29	2150640.22	данные отсутствуют	данные отсутствуют

Государственный регистратор		ФГИС ЕГРН
полное наименование должности	подпись	инициалы, фамилия

М.П.



<b>Земельный участок</b>			
(вид объекта недвижимости)			
Лист № __ Раздела <b>3.2</b>	Всего листов раздела <b>3.2</b> : __	Всего разделов: __	Всего листов выписки: __
<b>11.11.2022 № 99/2022/504966956</b>			
Кадастровый номер:		<b>47:14:0000000:39110</b>	

Сведения о характерных точках границы земельного участка				
Система координат: Местная 167				
Зона №				
Номер точки	Координаты		Описание закрепления на местности	Средняя квадратическая погрешность определения координат характерных точек границ земельного участка, м
	X	Y		
1	2	3	4	5
8371	410746.54	2150653.13	данные отсутствуют	данные отсутствуют
8372	410729.99	2150677.15	данные отсутствуют	данные отсутствуют
8373	410728.7	2150693.3	данные отсутствуют	данные отсутствуют
8374	410720.75	2150702.12	данные отсутствуют	данные отсутствуют
8375	410647.72	2150552.16	данные отсутствуют	данные отсутствуют
8376	410785.49	2150428.67	данные отсутствуют	данные отсутствуют
8377	410797.74	2150428.26	данные отсутствуют	данные отсутствуют
8378	410811.1	2150427.33	данные отсутствуют	данные отсутствуют
8379	410817.02	2150425.24	данные отсутствуют	данные отсутствуют
8380	410815.42	2150417.81	данные отсутствуют	данные отсутствуют
8381	410806.54	2150408.52	данные отсутствуют	данные отсутствуют
8382	410794.24	2150397.7	данные отсутствуют	данные отсутствуют
8383	410780.43	2150377.5	данные отсутствуют	данные отсутствуют
8384	410758.1	2150386.34	данные отсутствуют	данные отсутствуют
8385	410747.16	2150398.07	данные отсутствуют	данные отсутствуют

Государственный регистратор		ФГИС ЕГРН
полное наименование должности	подпись	инициалы, фамилия

М.П.

<b>Земельный участок</b>			
(вид объекта недвижимости)			
Лист № __ Раздела <b>3.2</b>	Всего листов раздела <b>3.2</b> : __	Всего разделов: __	Всего листов выписки: __
<b>11.11.2022 № 99/2022/504966956</b>			
Кадастровый номер:		<b>47:14:0000000:39110</b>	

Сведения о характерных точках границы земельного участка				
Система координат: Местная 167				
Зона №				
Номер точки	Координаты		Описание закрепления на местности	Средняя квадратическая погрешность определения координат характерных точек границ земельного участка, м
	X	Y		
1	2	3	4	5
8386	410743.5	2150405.26	данные отсутствуют	данные отсутствуют
8387	410744.08	2150414.03	данные отсутствуют	данные отсутствуют
8388	410748.7	2150419.23	данные отсутствуют	данные отсутствуют
8389	410762.51	2150427.21	данные отсутствуют	данные отсутствуют
8390	410717.71	2150482.68	данные отсутствуют	данные отсутствуют
8391	410731.59	2150478.28	данные отсутствуют	данные отсутствуют
8392	410738.02	2150471.74	данные отсутствуют	данные отсутствуют
8393	410739.41	2150460.9	данные отсутствуют	данные отсутствуют
8394	410737.14	2150450.79	данные отсутствуют	данные отсутствуют
8395	410725.23	2150441.61	данные отсутствуют	данные отсутствуют
8396	410707.71	2150442.61	данные отсутствуют	данные отсутствуют
8397	410697.59	2150449.45	данные отсутствуют	данные отсутствуют
8398	410686.91	2150454.46	данные отсутствуют	данные отсутствуют
8399	410682.27	2150461.54	данные отсутствуют	данные отсутствуют
8400	410683.06	2150469.76	данные отсутствуют	данные отсутствуют

Государственный регистратор		ФГИС ЕГРН
полное наименование должности	подпись	инициалы, фамилия

М.П.

<b>Земельный участок</b>			
(вид объекта недвижимости)			
Лист № __ Раздела <b>3.2</b>	Всего листов раздела <b>3.2</b> : __	Всего разделов: __	Всего листов выписки: __
<b>11.11.2022 № 99/2022/504966956</b>			
Кадастровый номер:		<b>47:14:0000000:39110</b>	

Сведения о характерных точках границы земельного участка				
Система координат: Местная 167				
Зона №				
Номер точки	Координаты		Описание закрепления на местности	Средняя квадратическая погрешность определения координат характерных точек границ земельного участка, м
	X	Y		
1	2	3	4	5
8401	410699.17	2150480.49	данные отсутствуют	данные отсутствуют
8402	410710.01	2150481.88	данные отсутствуют	данные отсутствуют
8403	409751.15	2163985.8	данные отсутствуют	данные отсутствуют
8404	409736.12	2163985.71	данные отсутствуют	данные отсутствуют
8405	409846.52	2163769.86	данные отсутствуют	данные отсутствуют
8406	409929.81	2163937.46	данные отсутствуют	данные отсутствуют
8407	409913.37	2163944.28	данные отсутствуют	данные отсутствуют
8408	409900.35	2163950.49	данные отсутствуют	данные отсутствуют
8409	409890.42	2163953.28	данные отсутствуют	данные отсутствуют
8410	409874.46	2163957.85	данные отсутствуют	данные отсутствуют
8411	409869.36	2163956.36	данные отсутствуют	данные отсутствуют
8412	409861.67	2163951.99	данные отсутствуют	данные отсутствуют
8413	409850.13	2163951.47	данные отсутствуют	данные отсутствуют
8414	409844.46	2163955.89	данные отсутствуют	данные отсутствуют
8415	409839.62	2163959.85	данные отсутствуют	данные отсутствуют

Государственный регистратор		ФГИС ЕГРН
полное наименование должности	подпись	инициалы, фамилия

М.П.

<b>Земельный участок</b>			
(вид объекта недвижимости)			
Лист № __ Раздела <b>3.2</b>	Всего листов раздела <b>3.2</b> : __	Всего разделов: __	Всего листов выписки: __
<b>11.11.2022 № 99/2022/504966956</b>			
Кадастровый номер:		<b>47:14:0000000:39110</b>	

Сведения о характерных точках границы земельного участка				
Система координат: Местная 167				
Зона №				
Номер точки	Координаты		Описание закрепления на местности	Средняя квадратическая погрешность определения координат характерных точек границ земельного участка, м
	X	Y		
1	2	3	4	5
8416	409829.95	2163965.71	данные отсутствуют	данные отсутствуют
8417	409816.87	2163965.12	данные отсутствуют	данные отсутствуют
8418	409809.32	2163967.36	данные отсутствуют	данные отсутствуют
8419	409803.46	2163972.71	данные отсутствуют	данные отсутствуют
8420	409797.73	2163979.53	данные отсутствуют	данные отсутствуют
8421	409786.55	2163984.12	данные отсутствуют	данные отсутствуют
8422	409774.1	2163984.76	данные отсутствуют	данные отсутствуют
8423	409762.86	2163984.94	данные отсутствуют	данные отсутствуют
8424	417526.99	2182273.16	данные отсутствуют	данные отсутствуют
8425	417502.66	2182274.23	данные отсутствуют	данные отсутствуют
8426	417298.75	2182348.13	данные отсутствуют	данные отсутствуют
8427	417199.2	2182329.65	данные отсутствуют	данные отсутствуют
8428	417197.77	2182322.04	данные отсутствуют	данные отсутствуют
8429	417106.9	2182287.5	данные отсутствуют	данные отсутствуют
8430	417036.46	2182228.24	данные отсутствуют	данные отсутствуют

Государственный регистратор		ФГИС ЕГРН
полное наименование должности	подпись	инициалы, фамилия

М.П.

<b>Земельный участок</b>			
(вид объекта недвижимости)			
Лист № __ Раздела <b>3.2</b>	Всего листов раздела <b>3.2</b> : __	Всего разделов: __	Всего листов выписки: __
<b>11.11.2022 № 99/2022/504966956</b>			
Кадастровый номер:		<b>47:14:0000000:39110</b>	

Сведения о характерных точках границы земельного участка				
Система координат: Местная 167				
Зона №				
Номер точки	Координаты		Описание закрепления на местности	Средняя квадратическая погрешность определения координат характерных точек границ земельного участка, м
	X	Y		
1	2	3	4	5
8431	417011.91	2182223.65	данные отсутствуют	данные отсутствуют
8432	417000.54	2182218.48	данные отсутствуют	данные отсутствуют
8433	416964.82	2182187.36	данные отсутствуют	данные отсутствуют
8434	416927.59	2182172.82	данные отсутствуют	данные отсутствуют
8435	416912.07	2182169.9	данные отсутствуют	данные отсутствуют
8436	416892.81	2182166.27	данные отсутствуют	данные отсутствуют
8437	416851.06	2182167.57	данные отсутствуют	данные отсутствуют
8438	416832.35	2182144.93	данные отсутствуют	данные отсутствуют
8439	416819.78	2182130.76	данные отсутствуют	данные отсутствуют
8440	416826.39	2182114.85	данные отсутствуют	данные отсутствуют
8441	417129.39	2182235.19	данные отсутствуют	данные отсутствуют
8442	417279.02	2182323.99	данные отсутствуют	данные отсутствуют
8443	417536.43	2182172.2	данные отсутствуют	данные отсутствуют
8444	417586.39	2182247.17	данные отсутствуют	данные отсутствуют
8445	417855.85	2153725.86	данные отсутствуют	данные отсутствуют

Государственный регистратор		ФГИС ЕГРН
полное наименование должности	подпись	инициалы, фамилия

М.П.

<b>Земельный участок</b>			
(вид объекта недвижимости)			
Лист № ___ Раздела <b>3.2</b>	Всего листов раздела <b>3.2</b> : ___	Всего разделов: ___	Всего листов выписки: ___
<b>11.11.2022 № 99/2022/504966956</b>			
Кадастровый номер:		<b>47:14:0000000:39110</b>	

Сведения о характерных точках границы земельного участка				
Система координат: Местная 167				
Зона №				
Номер точки	Координаты		Описание закрепления на местности	Средняя квадратическая погрешность определения координат характерных точек границ земельного участка, м
	X	Y		
1	2	3	4	5
8446	417853.17	2153651.46	данные отсутствуют	данные отсутствуют
8447	417841.2	2153617.54	данные отсутствуют	данные отсутствуют
8448	417827.67	2153574.17	данные отсутствуют	данные отсутствуют
8449	417815.19	2153534.2	данные отсутствуют	данные отсутствуют
8450	417791.52	2153477.49	данные отсутствуют	данные отсутствуют
8451	417773.06	2153445.51	данные отсутствуют	данные отсутствуют
8452	417762.74	2153427.63	данные отсутствуют	данные отсутствуют
8453	417747.59	2153405.86	данные отсутствуют	данные отсутствуют
8454	417736.32	2153391.46	данные отсутствуют	данные отсутствуют
8455	417754.63	2153375.53	данные отсутствуют	данные отсутствуют
8456	417778.64	2153366.04	данные отсутствуют	данные отсутствуют
8457	417800.63	2153354.52	данные отсутствуют	данные отсутствуют
8458	417809.01	2153341.28	данные отсутствуют	данные отсутствуют
8459	417812.29	2153336.09	данные отсутствуют	данные отсутствуют
8460	417817.23	2153316.02	данные отсутствуют	данные отсутствуют

Государственный регистратор		ФГИС ЕГРН
полное наименование должности	подпись	инициалы, фамилия

М.П.

<b>Земельный участок</b>			
(вид объекта недвижимости)			
Лист № __ Раздела <b>3.2</b>	Всего листов раздела <b>3.2</b> : __	Всего разделов: __	Всего листов выписки: __
<b>11.11.2022 № 99/2022/504966956</b>			
Кадастровый номер:		<b>47:14:0000000:39110</b>	

Сведения о характерных точках границы земельного участка				
Система координат: Местная 167				
Зона №				
Номер точки	Координаты		Описание закрепления на местности	Средняя квадратическая погрешность определения координат характерных точек границ земельного участка, м
	X	Y		
1	2	3	4	5
8461	417822.48	2153300.51	данные отсутствуют	данные отсутствуют
8462	417836.97	2153289.79	данные отсутствуют	данные отсутствуют
8463	417845.34	2153267.07	данные отсутствуют	данные отсутствуют
8464	417850.87	2153245.45	данные отсутствуют	данные отсутствуют
8465	417855.15	2153224.12	данные отсутствуют	данные отсутствуют
8466	417879.47	2153185.68	данные отсутствуют	данные отсутствуют
8467	417916.75	2153142.93	данные отсутствуют	данные отсутствуют
8468	417944.43	2153080.48	данные отсутствуют	данные отсутствуют
8469	417956.2	2153029.05	данные отсутствуют	данные отсутствуют
8470	417952.59	2152989.59	данные отсутствуют	данные отсутствуют
8471	417944.13	2152957.02	данные отсутствуют	данные отсутствуют
8472	417913.73	2152907.51	данные отсутствуют	данные отсутствуют
8473	417891.57	2152849.77	данные отсутствуют	данные отсутствуют
8474	417898.6	2152808.24	данные отсутствуют	данные отсутствуют
8475	417921.4	2152790.99	данные отсутствуют	данные отсутствуют

Государственный регистратор		ФГИС ЕГРН
полное наименование должности	подпись	инициалы, фамилия

М.П.

<b>Земельный участок</b>			
(вид объекта недвижимости)			
Лист № __ Раздела <b>3.2</b>	Всего листов раздела <b>3.2</b> : __	Всего разделов: __	Всего листов выписки: __
<b>11.11.2022 № 99/2022/504966956</b>			
Кадастровый номер:		<b>47:14:0000000:39110</b>	

Сведения о характерных точках границы земельного участка				
Система координат: Местная 167				
Зона №				
Номер точки	Координаты		Описание закрепления на местности	Средняя квадратическая погрешность определения координат характерных точек границ земельного участка, м
	X	Y		
1	2	3	4	5
8476	417960.2	2152784.57	данные отсутствуют	данные отсутствуют
8477	417995.35	2152792.64	данные отсутствуют	данные отсутствуют
8478	418030.9	2152787.63	данные отсутствуют	данные отсутствуют
8479	418067	2152760.69	данные отсутствуют	данные отсутствуют
8480	418072.56	2152737.27	данные отсутствуют	данные отсутствуют
8481	418063.13	2152718.18	данные отсутствуют	данные отсутствуют
8482	418050.54	2152703.46	данные отсутствуют	данные отсутствуют
8483	418037.48	2152690.5	данные отсутствуют	данные отсутствуют
8484	418019.3	2152664.06	данные отсутствуют	данные отсутствуют
8485	418002.58	2152633.5	данные отсутствуют	данные отсутствуют
8486	418000.81	2152617.54	данные отсутствуют	данные отсутствуют
8487	417999.85	2152608.82	данные отсутствуют	данные отсутствуют
8488	417998.7	2152598.44	данные отсутствуют	данные отсутствуют
8489	417999.38	2152583.51	данные отсутствуют	данные отсутствуют
8490	417996.14	2152525.85	данные отсутствуют	данные отсутствуют

Государственный регистратор		ФГИС ЕГРН
полное наименование должности	подпись	инициалы, фамилия

М.П.



<b>Земельный участок</b>			
(вид объекта недвижимости)			
Лист № __ Раздела <b>3.2</b>	Всего листов раздела <b>3.2</b> : __	Всего разделов: __	Всего листов выписки: __
<b>11.11.2022 № 99/2022/504966956</b>			
Кадастровый номер:		<b>47:14:0000000:39110</b>	

Сведения о характерных точках границы земельного участка				
Система координат: Местная 167				
Зона №				
Номер точки	Координаты		Описание закрепления на местности	Средняя квадратическая погрешность определения координат характерных точек границ земельного участка, м
	X	Y		
1	2	3	4	5
8491	417995.29	2152510.61	данные отсутствуют	данные отсутствуют
8492	417996.91	2152489.46	данные отсутствуют	данные отсутствуют
8493	418012.77	2152476.64	данные отсутствуют	данные отсутствуют
8494	418028.69	2152462.62	данные отсутствуют	данные отсутствуют
8495	418037.81	2152447.22	данные отсутствуют	данные отсутствуют
8496	418055.09	2152426.57	данные отсутствуют	данные отсутствуют
8497	418058.32	2152405.64	данные отсутствуют	данные отсутствуют
8498	418068.78	2152376.25	данные отсутствуют	данные отсутствуют
8499	418082.7	2152340.52	данные отсутствуют	данные отсутствуют
8500	418096.65	2152296	данные отсутствуют	данные отсутствуют
8501	418114.48	2152251.49	данные отсутствуют	данные отсутствуют
8502	418121.31	2152201.39	данные отсутствуют	данные отсутствуют
8503	418133.72	2152193.39	данные отсутствуют	данные отсутствуют
8504	418150.97	2152188.78	данные отсутствуют	данные отсутствуют
8505	418168.65	2152179.83	данные отсутствуют	данные отсутствуют

Государственный регистратор		ФГИС ЕГРН
полное наименование должности	подпись	инициалы, фамилия

М.П.

<b>Земельный участок</b>			
(вид объекта недвижимости)			
Лист № __ Раздела <b>3.2</b>	Всего листов раздела <b>3.2</b> : __	Всего разделов: __	Всего листов выписки: __
<b>11.11.2022 № 99/2022/504966956</b>			
Кадастровый номер:		<b>47:14:0000000:39110</b>	

Сведения о характерных точках границы земельного участка				
Система координат: Местная 167				
Зона №				
Номер точки	Координаты		Описание закрепления на местности	Средняя квадратическая погрешность определения координат характерных точек границ земельного участка, м
	X	Y		
1	2	3	4	5
8506	418187.56	2152175.64	данные отсутствуют	данные отсутствуют
8507	418210.83	2152171.65	данные отсутствуют	данные отсутствуют
8508	418225.33	2152170.85	данные отсутствуют	данные отсутствуют
8509	418232.45	2152165	данные отсутствуют	данные отсутствуют
8510	418233.44	2152157.87	данные отсутствуют	данные отсутствуют
8511	418225.68	2152145.86	данные отсутствуют	данные отсутствуют
8512	418221.22	2152140.61	данные отсутствуют	данные отсутствуют
8513	418214.82	2152130.57	данные отсутствуют	данные отсутствуют
8514	418203.98	2152122.39	данные отсутствуют	данные отсутствуют
8515	418191.78	2152103.09	данные отсутствуют	данные отсутствуют
8516	418175.52	2152069.14	данные отсутствуют	данные отсутствуют
8517	418174.92	2152042.2	данные отсутствуют	данные отсутствуют
8518	418191.03	2151988.6	данные отсутствуют	данные отсутствуют
8519	418187.56	2151971.3	данные отсутствуют	данные отсутствуют
8520	418177.15	2151961.03	данные отсутствуют	данные отсутствуют

Государственный регистратор		ФГИС ЕГРН
полное наименование должности	подпись	инициалы, фамилия

М.П.

<b>Земельный участок</b>			
(вид объекта недвижимости)			
Лист № __ Раздела <b>3.2</b>	Всего листов раздела <b>3.2</b> : __	Всего разделов: __	Всего листов выписки: __
<b>11.11.2022 № 99/2022/504966956</b>			
Кадастровый номер:		<b>47:14:0000000:39110</b>	

Сведения о характерных точках границы земельного участка				
Система координат: Местная 167				
Зона №				
Номер точки	Координаты		Описание закрепления на местности	Средняя квадратическая погрешность определения координат характерных точек границ земельного участка, м
	X	Y		
1	2	3	4	5
8521	418152.76	2151946.2	данные отсутствуют	данные отсутствуют
8522	418122.39	2151922.56	данные отсутствуют	данные отсутствуют
8523	418117.56	2151909.52	данные отсутствуют	данные отсутствуют
8524	418122.57	2151893.32	данные отсутствуют	данные отсутствуют
8525	418132.82	2151878.18	данные отсутствуют	данные отсутствуют
8526	418142.89	2151865.57	данные отсутствуют	данные отсутствуют
8527	418171.19	2151848.79	данные отсутствуют	данные отсутствуют
8528	418202.66	2151837.77	данные отсутствуют	данные отсутствуют
8529	418213.03	2151828.59	данные отсутствуют	данные отсутствуют
8530	418213	2151819.1	данные отсутствуют	данные отсутствуют
8531	418204.16	2151804.69	данные отсутствуют	данные отсутствуют
8532	418194.02	2151784.62	данные отсутствуют	данные отсутствуют
8533	418198.46	2151775.8	данные отсутствуют	данные отсутствуют
8534	418209.07	2151771.77	данные отсутствуют	данные отсутствуют
8535	418221.16	2151772.78	данные отсутствуют	данные отсутствуют

Государственный регистратор		ФГИС ЕГРН
полное наименование должности	подпись	инициалы, фамилия

М.П.

<b>Земельный участок</b>			
(вид объекта недвижимости)			
Лист № __ Раздела <b>3.2</b>	Всего листов раздела <b>3.2</b> : __	Всего разделов: __	Всего листов выписки: __
<b>11.11.2022 № 99/2022/504966956</b>			
Кадастровый номер:		<b>47:14:0000000:39110</b>	

Сведения о характерных точках границы земельного участка				
Система координат: Местная 167				
Зона №				
Номер точки	Координаты		Описание закрепления на местности	Средняя квадратическая погрешность определения координат характерных точек границ земельного участка, м
	X	Y		
1	2	3	4	5
8536	418229.73	2151773.72	данные отсутствуют	данные отсутствуют
8537	418238.33	2151768.11	данные отсутствуют	данные отсутствуют
8538	418244.41	2151755.91	данные отсутствуют	данные отсутствуют
8539	418263.79	2151741.43	данные отсутствуют	данные отсутствуют
8540	418276.94	2151736.04	данные отсутствуют	данные отсутствуют
8541	418286.35	2151721.7	данные отсутствуют	данные отсутствуют
8542	418288.15	2151705.38	данные отсутствуют	данные отсутствуют
8543	418284.36	2151670.66	данные отсутствуют	данные отсутствуют
8544	418295.52	2151640.91	данные отсутствуют	данные отсутствуют
8545	418309.86	2151634.39	данные отсутствуют	данные отсутствуют
8546	418318.26	2151630.58	данные отсутствуют	данные отсутствуют
8547	418354.62	2151634.69	данные отсутствуют	данные отсутствуют
8548	418380.2	2151635.84	данные отсутствуют	данные отсутствуют
8549	418402.71	2151627.78	данные отсутствуют	данные отсутствуют
8550	418413.51	2151599.92	данные отсутствуют	данные отсутствуют

Государственный регистратор		ФГИС ЕГРН
полное наименование должности	подпись	инициалы, фамилия

М.П.

<b>Земельный участок</b>			
(вид объекта недвижимости)			
Лист № __ Раздела <b>3.2</b>	Всего листов раздела <b>3.2</b> : __	Всего разделов: __	Всего листов выписки: __
<b>11.11.2022 № 99/2022/504966956</b>			
Кадастровый номер:		<b>47:14:0000000:39110</b>	

Сведения о характерных точках границы земельного участка				
Система координат: Местная 167				
Зона №				
Номер точки	Координаты		Описание закрепления на местности	Средняя квадратическая погрешность определения координат характерных точек границ земельного участка, м
	X	Y		
1	2	3	4	5
8551	418432.42	2151567.88	данные отсутствуют	данные отсутствуют
8552	418458.25	2151528.67	данные отсутствуют	данные отсутствуют
8553	418481.87	2151507.96	данные отсутствуют	данные отсутствуют
8554	418530.93	2151486.59	данные отсутствуют	данные отсутствуют
8555	418540.4	2151474.35	данные отсутствуют	данные отсутствуют
8556	418551.2	2151460.38	данные отсутствуют	данные отсутствуют
8557	418551.22	2151455.08	данные отсутствуют	данные отсутствуют
8558	418551.27	2151443.05	данные отсутствуют	данные отсутствуют
8559	418535.18	2151427.58	данные отсутствуют	данные отсутствуют
8560	418501.51	2151420.35	данные отсутствуют	данные отсутствуют
8561	418464.75	2151401	данные отсутствуют	данные отсутствуют
8562	418435.13	2151377.76	данные отсутствуют	данные отсутствуют
8563	418427.93	2151354.54	данные отсутствуют	данные отсутствуют
8564	418424.3	2151342.83	данные отсутствуют	данные отсутствуют
8565	418431.7	2151316.22	данные отсутствуют	данные отсутствуют

Государственный регистратор		ФГИС ЕГРН
полное наименование должности	подпись	инициалы, фамилия

М.П.

<b>Земельный участок</b>			
(вид объекта недвижимости)			
Лист № __ Раздела <b>3.2</b>	Всего листов раздела <b>3.2</b> : __	Всего разделов: __	Всего листов выписки: __
<b>11.11.2022 № 99/2022/504966956</b>			
Кадастровый номер:		<b>47:14:0000000:39110</b>	

Сведения о характерных точках границы земельного участка				
Система координат: Местная 167				
Зона №				
Номер точки	Координаты		Описание закрепления на местности	Средняя квадратическая погрешность определения координат характерных точек границ земельного участка, м
	X	Y		
1	2	3	4	5
8566	418465.8	2151296.49	данные отсутствуют	данные отсутствуют
8567	418498.72	2151265.99	данные отсутствуют	данные отсутствуют
8568	418513.76	2151249.96	данные отсутствуют	данные отсутствуют
8569	418527.08	2151235.74	данные отсутствуют	данные отсутствуют
8570	418547.53	2151210.24	данные отсутствуют	данные отсутствуют
8571	418558.05	2151188.42	данные отсутствуют	данные отсутствуют
8572	418571.89	2151149.33	данные отсутствуют	данные отсутствуют
8573	418568.77	2151118.23	данные отсутствуют	данные отсутствуют
8574	418566.72	2151099.62	данные отсутствуют	данные отсутствуют
8575	418563.33	2151071.81	данные отсутствуют	данные отсутствуют
8576	418562.31	2151032.75	данные отсутствуют	данные отсутствуют
8577	418588.57	2150960.77	данные отсутствуют	данные отсутствуют
8578	418621.42	2150927.65	данные отсутствуют	данные отсутствуют
8579	418638.51	2150911.75	данные отсутствуют	данные отсутствуют
8580	418660.41	2150897.14	данные отсутствуют	данные отсутствуют

Государственный регистратор		ФГИС ЕГРН
полное наименование должности	подпись	инициалы, фамилия

М.П.

<b>Земельный участок</b>			
(вид объекта недвижимости)			
Лист № __ Раздела <b>3.2</b>	Всего листов раздела <b>3.2</b> : __	Всего разделов: __	Всего листов выписки: __
<b>11.11.2022 № 99/2022/504966956</b>			
Кадастровый номер:		<b>47:14:0000000:39110</b>	

Сведения о характерных точках границы земельного участка				
Система координат: Местная 167				
Зона №				
Номер точки	Координаты		Описание закрепления на местности	Средняя квадратическая погрешность определения координат характерных точек границ земельного участка, м
	X	Y		
1	2	3	4	5
8581	418676.52	2150886.21	данные отсутствуют	данные отсутствуют
8582	418696.3	2150876.95	данные отсутствуют	данные отсутствуют
8583	418711.13	2150873.3	данные отсутствуют	данные отсутствуют
8584	418772.33	2150870.77	данные отсутствуют	данные отсутствуют
8585	418599.19	2150786.32	данные отсутствуют	данные отсутствуют
8586	418517.64	2150746.54	данные отсутствуют	данные отсутствуют
8587	418424.52	2150701.11	данные отсутствуют	данные отсутствуют
8588	418231.51	2150606.96	данные отсутствуют	данные отсутствуют
8589	418157.99	2150571.1	данные отсутствуют	данные отсутствуют
8590	417988.49	2150488.42	данные отсутствуют	данные отсутствуют
8591	417685.32	2150340.08	данные отсутствуют	данные отсутствуют
8592	417633.26	2150314.6	данные отсутствуют	данные отсутствуют
8593	417604.33	2150301.02	данные отсутствуют	данные отсутствуют
8594	417556.38	2150277.64	данные отсутствуют	данные отсутствуют
8595	417406.31	2150272.77	данные отсутствуют	данные отсутствуют

Государственный регистратор		ФГИС ЕГРН
полное наименование должности	подпись	инициалы, фамилия

М.П.

<b>Земельный участок</b>			
(вид объекта недвижимости)			
Лист № __ Раздела <b>3.2</b>	Всего листов раздела <b>3.2</b> : __	Всего разделов: __	Всего листов выписки: __
<b>11.11.2022 № 99/2022/504966956</b>			
Кадастровый номер:		<b>47:14:0000000:39110</b>	

Сведения о характерных точках границы земельного участка				
Система координат: Местная 167				
Зона №				
Номер точки	Координаты		Описание закрепления на местности	Средняя квадратическая погрешность определения координат характерных точек границ земельного участка, м
	X	Y		
1	2	3	4	5
8596	417234.46	2150267.2	данные отсутствуют	данные отсутствуют
8597	417007.4	2150259.83	данные отсутствуют	данные отсутствуют
8598	416913.62	2150256.79	данные отсутствуют	данные отсутствуют
8599	416881.6	2150329.45	данные отсутствуют	данные отсутствуют
8600	416800.33	2150513.91	данные отсутствуют	данные отсутствуют
8601	416761.97	2150559.93	данные отсутствуют	данные отсутствуют
8602	416731.8	2150596.15	данные отсутствуют	данные отсутствуют
8603	416701.91	2150632.02	данные отсутствуют	данные отсутствуют
8604	416613.2	2150738.47	данные отсутствуют	данные отсутствуют
8605	416550.44	2150813.8	данные отсутствуют	данные отсутствуют
8606	416545.14	2150820.15	данные отсутствуют	данные отсутствуют
8607	416535.87	2150881	данные отсутствуют	данные отсутствуют
8608	416528.93	2150926.44	данные отсутствуют	данные отсутствуют
8609	416508.18	2150911.01	данные отсутствуют	данные отсутствуют
8610	416466.63	2150890.09	данные отсутствуют	данные отсутствуют

Государственный регистратор		ФГИС ЕГРН
полное наименование должности	подпись	инициалы, фамилия

М.П.



<b>Земельный участок</b>			
(вид объекта недвижимости)			
Лист № __ Раздела <b>3.2</b>	Всего листов раздела <b>3.2</b> : __	Всего разделов: __	Всего листов выписки: __
<b>11.11.2022 № 99/2022/504966956</b>			
Кадастровый номер:		<b>47:14:0000000:39110</b>	

Сведения о характерных точках границы земельного участка				
Система координат: Местная 167				
Зона №				
Номер точки	Координаты		Описание закрепления на местности	Средняя квадратическая погрешность определения координат характерных точек границ земельного участка, м
	X	Y		
1	2	3	4	5
8611	416434.4	2150877.2	данные отсутствуют	данные отсутствуют
8612	416405.51	2150873.54	данные отсутствуют	данные отсутствуют
8613	416373.99	2150881.12	данные отсутствуют	данные отсутствуют
8614	416330.09	2150894.3	данные отсутствуют	данные отсутствуют
8615	416281.57	2150899.24	данные отсутствуют	данные отсутствуют
8616	416236.7	2150899.24	данные отсутствуют	данные отсутствуют
8617	416222.28	2150905.56	данные отсутствуют	данные отсутствуют
8618	416181.64	2150926.48	данные отсутствуют	данные отсутствуют
8619	416156.66	2150943.61	данные отсутствуют	данные отсутствуют
8620	416130.79	2150951.67	данные отсутствуют	данные отсутствуют
8621	416109.59	2150953.11	данные отсутствуют	данные отсутствуют
8622	416079.73	2150951.88	данные отсутствуют	данные отсутствуют
8623	416049.79	2150949.54	данные отсутствуют	данные отсутствуют
8624	416007.74	2150951.88	данные отсутствуют	данные отсутствуют
8625	415978.51	2150954.06	данные отсутствуют	данные отсутствуют

Государственный регистратор		ФГИС ЕГРН
полное наименование должности	подпись	инициалы, фамилия

М.П.

<b>Земельный участок</b>			
(вид объекта недвижимости)			
Лист № __ Раздела <b>3.2</b>	Всего листов раздела <b>3.2</b> : __	Всего разделов: __	Всего листов выписки: __
<b>11.11.2022 № 99/2022/504966956</b>			
Кадастровый номер:		<b>47:14:0000000:39110</b>	

Сведения о характерных точках границы земельного участка				
Система координат: Местная 167				
Зона №				
Номер точки	Координаты		Описание закрепления на местности	Средняя квадратическая погрешность определения координат характерных точек границ земельного участка, м
	X	Y		
1	2	3	4	5
8626	415959.07	2150946.37	данные отсутствуют	данные отсутствуют
8627	415927.2	2150928.44	данные отсутствуют	данные отсутствуют
8628	415894.21	2150913.44	данные отсутствуют	данные отсутствуют
8629	415879.15	2150906.52	данные отсутствуют	данные отсутствуют
8630	415851.72	2150899.81	данные отсутствуют	данные отсутствуют
8631	415815.35	2150894.41	данные отсутствуют	данные отсутствуют
8632	415785.9	2150895.1	данные отсутствуют	данные отсутствуют
8633	415769.16	2150891.56	данные отсутствуют	данные отсутствуют
8634	415754.99	2150883.17	данные отсутствуют	данные отсутствуют
8635	415735.65	2150873.53	данные отсутствуют	данные отсутствуют
8636	415711.35	2150854.77	данные отсутствуют	данные отсутствуют
8637	415700.93	2150835	данные отсутствуют	данные отсутствуют
8638	415686.92	2150807.88	данные отсутствуют	данные отсутствуют
8639	415693.79	2150802.95	данные отсутствуют	данные отсутствуют
8640	415727.48	2150811.31	данные отсутствуют	данные отсутствуют

Государственный регистратор		ФГИС ЕГРН
полное наименование должности	подпись	инициалы, фамилия

М.П.

<b>Земельный участок</b>			
(вид объекта недвижимости)			
Лист № __ Раздела <b>3.2</b>	Всего листов раздела <b>3.2</b> : __	Всего разделов: __	Всего листов выписки: __
<b>11.11.2022 № 99/2022/504966956</b>			
Кадастровый номер:		<b>47:14:0000000:39110</b>	

Сведения о характерных точках границы земельного участка				
Система координат: Местная 167				
Зона №				
Номер точки	Координаты		Описание закрепления на местности	Средняя квадратическая погрешность определения координат характерных точек границ земельного участка, м
	X	Y		
1	2	3	4	5
8641	415752.6	2150829.13	данные отсутствуют	данные отсутствуют
8642	415756.5	2150846.19	данные отсутствуют	данные отсутствуют
8643	415766.16	2150861.99	данные отсутствуют	данные отсутствуют
8644	415778.56	2150865.51	данные отсутствуют	данные отсутствуют
8645	415798.23	2150866.9	данные отсутствуют	данные отсутствуют
8646	415808.06	2150864.17	данные отсутствуют	данные отсутствуют
8647	415813.82	2150844.43	данные отсутствуют	данные отсутствуют
8648	415822.83	2150835.96	данные отсутствуют	данные отсутствуют
8649	415880.99	2150858.05	данные отсутствуют	данные отсутствуют
8650	415914.91	2150879.07	данные отсутствуют	данные отсутствуют
8651	415981.84	2150921.19	данные отсутствуют	данные отсутствуют
8652	416001.96	2150932.46	данные отсутствуют	данные отсутствуют
8653	416012.85	2150924.02	данные отсутствуют	данные отсутствуют
8654	416022.48	2150910.12	данные отсутствуют	данные отсутствуют
8655	416031.32	2150893.41	данные отсутствуют	данные отсутствуют

Государственный регистратор		ФГИС ЕГРН
полное наименование должности	подпись	инициалы, фамилия

М.П.

<b>Земельный участок</b>			
(вид объекта недвижимости)			
Лист № __ Раздела <b>3.2</b>	Всего листов раздела <b>3.2</b> : __	Всего разделов: __	Всего листов выписки: __
<b>11.11.2022 № 99/2022/504966956</b>			
Кадастровый номер:		<b>47:14:0000000:39110</b>	

Сведения о характерных точках границы земельного участка				
Система координат: Местная 167				
Зона №				
Номер точки	Координаты		Описание закрепления на местности	Средняя квадратическая погрешность определения координат характерных точек границ земельного участка, м
	X	Y		
1	2	3	4	5
8656	416052.87	2150901.28	данные отсутствуют	данные отсутствуют
8657	416065.53	2150902.31	данные отсутствуют	данные отсутствуют
8658	416077.21	2150895.07	данные отсутствуют	данные отсутствуют
8659	416086.62	2150879.96	данные отсутствуют	данные отсутствуют
8660	416087.47	2150860.86	данные отсутствуют	данные отсутствуют
8661	416081.03	2150845.75	данные отсутствуют	данные отсутствуют
8662	416065.11	2150823.98	данные отсутствуют	данные отсутствуют
8663	416103.71	2150738.34	данные отсутствуют	данные отсутствуют
8664	416133.17	2150682.44	данные отсутствуют	данные отсутствуют
8665	416174.89	2150586.49	данные отсутствуют	данные отсутствуют
8666	416195.13	2150554.5	данные отсутствуют	данные отсутствуют
8667	416208.07	2150530.85	данные отсутствуют	данные отсутствуют
8668	416221.3	2150509.61	данные отсутствуют	данные отсутствуют
8669	416216.07	2150498.32	данные отсутствуют	данные отсутствуют
8670	416201.76	2150492.81	данные отсутствуют	данные отсутствуют

Государственный регистратор		ФГИС ЕГРН
полное наименование должности	подпись	инициалы, фамилия

М.П.

<b>Земельный участок</b>			
(вид объекта недвижимости)			
Лист № __ Раздела <b>3.2</b>	Всего листов раздела <b>3.2</b> : __	Всего разделов: __	Всего листов выписки: __
<b>11.11.2022 № 99/2022/504966956</b>			
Кадастровый номер:		<b>47:14:0000000:39110</b>	

Сведения о характерных точках границы земельного участка				
Система координат: Местная 167				
Зона №				
Номер точки	Координаты		Описание закрепления на местности	Средняя квадратическая погрешность определения координат характерных точек границ земельного участка, м
	X	Y		
1	2	3	4	5
8671	416177.3	2150486.57	данные отсутствуют	данные отсутствуют
8672	416164.74	2150476.21	данные отсутствуют	данные отсутствуют
8673	416166.32	2150464.13	данные отсутствуют	данные отсутствуют
8674	416174.97	2150457.76	данные отсутствуют	данные отсутствуют
8675	416186.91	2150455.43	данные отсутствуют	данные отсутствуют
8676	416199.43	2150462.11	данные отсутствуют	данные отсутствуют
8677	416213.4	2150467.07	данные отсутствуют	данные отсутствуют
8678	416231.23	2150474.36	данные отсутствуют	данные отсутствуют
8679	416243.74	2150474.06	данные отсутствуют	данные отсутствуют
8680	416266.5	2150451.66	данные отсутствуют	данные отсутствуют
8681	416289.2	2150430.59	данные отсутствуют	данные отсутствуют
8682	416322.04	2150408.37	данные отсутствуют	данные отсутствуют
8683	416343.36	2150385.34	данные отсутствуют	данные отсутствуют
8684	416379.25	2150415.96	данные отсутствуют	данные отсутствуют
8685	416399.64	2150428.42	данные отсутствуют	данные отсутствуют

Государственный регистратор		ФГИС ЕГРН
полное наименование должности	подпись	инициалы, фамилия

М.П.

<b>Земельный участок</b>			
(вид объекта недвижимости)			
Лист № __ Раздела <b>3.2</b>	Всего листов раздела <b>3.2</b> : __	Всего разделов: __	Всего листов выписки: __
<b>11.11.2022 № 99/2022/504966956</b>			
Кадастровый номер:		<b>47:14:0000000:39110</b>	

Сведения о характерных точках границы земельного участка				
Система координат: Местная 167				
Зона №				
Номер точки	Координаты		Описание закрепления на местности	Средняя квадратическая погрешность определения координат характерных точек границ земельного участка, м
	X	Y		
1	2	3	4	5
8686	416411.98	2150424.12	данные отсутствуют	данные отсутствуют
8687	416423.1	2150413.08	данные отсутствуют	данные отсутствуют
8688	416423.44	2150405.51	данные отсутствуют	данные отсутствуют
8689	416405.06	2150394.15	данные отсутствуют	данные отсутствуют
8690	416396.03	2150380.59	данные отсутствуют	данные отсутствуют
8691	416373.05	2150360.46	данные отсутствуют	данные отсутствуют
8692	416375.39	2150347.26	данные отсутствуют	данные отсутствуют
8693	416400.19	2150325.83	данные отсутствуют	данные отсутствуют
8694	416414.32	2150295.78	данные отсутствуют	данные отсутствуют
8695	416441.09	2150237.66	данные отсутствуют	данные отсутствуют
8696	416452.32	2150220.81	данные отсутствуют	данные отсутствуют
8697	416470.48	2150214.54	данные отсутствуют	данные отсутствуют
8698	416481.06	2150212.57	данные отсутствуют	данные отсутствуют
8699	416490.61	2150200.59	данные отсутствуют	данные отсутствуют
8700	416501.46	2150184.49	данные отсутствуют	данные отсутствуют

Государственный регистратор		ФГИС ЕГРН
полное наименование должности	подпись	инициалы, фамилия

М.П.

<b>Земельный участок</b>			
(вид объекта недвижимости)			
Лист № __ Раздела <b>3.2</b>	Всего листов раздела <b>3.2</b> : __	Всего разделов: __	Всего листов выписки: __
<b>11.11.2022 № 99/2022/504966956</b>			
Кадастровый номер:		<b>47:14:0000000:39110</b>	

Сведения о характерных точках границы земельного участка				
Система координат: Местная 167				
Зона №				
Номер точки	Координаты		Описание закрепления на местности	Средняя квадратическая погрешность определения координат характерных точек границ земельного участка, м
	X	Y		
1	2	3	4	5
8701	416511.1	2150174.2	данные отсутствуют	данные отсутствуют
8702	416518.97	2150159.03	данные отсутствуют	данные отсутствуют
8703	416517.77	2150148.31	данные отсутствуют	данные отсутствуют
8704	416504.67	2150136.56	данные отсутствуют	данные отсутствуют
8705	416490.33	2150125.24	данные отсутствуют	данные отсутствуют
8706	416461.54	2150122.35	данные отсутствуют	данные отсутствуют
8707	416432.39	2150124.1	данные отсутствуют	данные отсутствуют
8708	416419.11	2150116.84	данные отсутствуют	данные отсутствуют
8709	416401.51	2150094.06	данные отсутствуют	данные отсутствуют
8710	416375.92	2150080.38	данные отсутствуют	данные отсутствуют
8711	416331.25	2150057.16	данные отсутствуют	данные отсутствуют
8712	416360.38	2149993.05	данные отсутствуют	данные отсутствуют
8713	416397.97	2149985.03	данные отсутствуют	данные отсутствуют
8714	416411.65	2149976.42	данные отсутствуют	данные отсутствуют
8715	416421.45	2149971.01	данные отсутствуют	данные отсутствуют

Государственный регистратор		ФГИС ЕГРН
полное наименование должности	подпись	инициалы, фамилия

М.П.

<b>Земельный участок</b>			
(вид объекта недвижимости)			
Лист № __ Раздела <b>3.2</b>	Всего листов раздела <b>3.2</b> : __	Всего разделов: __	Всего листов выписки: __
<b>11.11.2022 № 99/2022/504966956</b>			
Кадастровый номер:		<b>47:14:0000000:39110</b>	

Сведения о характерных точках границы земельного участка				
Система координат: Местная 167				
Зона №				
Номер точки	Координаты		Описание закрепления на местности	Средняя квадратическая погрешность определения координат характерных точек границ земельного участка, м
	X	Y		
1	2	3	4	5
8716	416436.99	2149980.55	данные отсутствуют	данные отсутствуют
8717	416453.76	2149982.84	данные отсутствуют	данные отсутствуют
8718	416467.02	2149974.82	данные отсутствуют	данные отсутствуют
8719	416481.59	2149960.5	данные отсутствуют	данные отсутствуют
8720	416496.03	2149937.7	данные отсутствуют	данные отсутствуют
8721	416500.24	2149905.67	данные отсутствуют	данные отсутствуют
8722	416511.44	2149887.29	данные отсутствуют	данные отсутствуют
8723	416526.48	2149877.63	данные отсутствуют	данные отсутствуют
8724	416547.85	2149856.26	данные отсутствуют	данные отсутствуют
8725	416562.05	2149833.61	данные отсутствуют	данные отсутствуют
8726	416574.1	2149810.69	данные отсутствуют	данные отсутствуют
8727	416580.43	2149791.72	данные отсутствуют	данные отсутствуют
8728	416579.09	2149778.9	данные отсутствуют	данные отсутствуют
8729	416555.88	2149772.23	данные отсутствуют	данные отсутствуют
8730	416524.08	2149773	данные отсутствуют	данные отсутствуют

Государственный регистратор		ФГИС ЕГРН
полное наименование должности	подпись	инициалы, фамилия

М.П.



<b>Земельный участок</b>			
(вид объекта недвижимости)			
Лист № __ Раздела <b>3.2</b>	Всего листов раздела <b>3.2</b> : __	Всего разделов: __	Всего листов выписки: __
<b>11.11.2022 № 99/2022/504966956</b>			
Кадастровый номер:		<b>47:14:0000000:39110</b>	

Сведения о характерных точках границы земельного участка				
Система координат: Местная 167				
Зона №				
Номер точки	Координаты		Описание закрепления на местности	Средняя квадратическая погрешность определения координат характерных точек границ земельного участка, м
	X	Y		
1	2	3	4	5
8731	416395.33	2149771.48	данные отсутствуют	данные отсутствуют
8732	416370.44	2149764.52	данные отсутствуют	данные отсутствуют
8733	416365.05	2149756.1	данные отсутствуют	данные отсутствуют
8734	416368.05	2149748.53	данные отсутствуют	данные отсутствуют
8735	416376.23	2149745.01	данные отсутствуют	данные отсутствуют
8736	416407.03	2149741.64	данные отсутствуют	данные отсутствуют
8737	416427.73	2149728.89	данные отсутствуют	данные отсутствуют
8738	416448.32	2149720.25	данные отсутствуют	данные отсутствуют
8739	416470.6	2149708.3	данные отсутствуют	данные отсутствуют
8740	416483.25	2149697.41	данные отсутствуют	данные отсутствуют
8741	416494.14	2149675.84	данные отсутствуют	данные отсутствуют
8742	416504.54	2149642.88	данные отсутствуют	данные отсутствуют
8743	416513.96	2149623.76	данные отсутствуют	данные отсутствуют
8744	416532.47	2149629.06	данные отсутствуют	данные отсутствуют
8745	416541.57	2149635.44	данные отсутствуют	данные отсутствуют

Государственный регистратор		ФГИС ЕГРН
полное наименование должности	подпись	инициалы, фамилия

М.П.

<b>Земельный участок</b>			
(вид объекта недвижимости)			
Лист № __ Раздела <b>3.2</b>	Всего листов раздела <b>3.2</b> : __	Всего разделов: __	Всего листов выписки: __
<b>11.11.2022 № 99/2022/504966956</b>			
Кадастровый номер:		<b>47:14:0000000:39110</b>	

Сведения о характерных точках границы земельного участка				
Система координат: Местная 167				
Зона №				
Номер точки	Координаты		Описание закрепления на местности	Средняя квадратическая погрешность определения координат характерных точек границ земельного участка, м
	X	Y		
1	2	3	4	5
8746	416555.12	2149661.45	данные отсутствуют	данные отсутствуют
8747	416562.79	2149680.58	данные отсутствуют	данные отсутствуют
8748	416568.77	2149713.5	данные отсутствуют	данные отсутствуют
8749	416567.26	2149746.72	данные отсутствуют	данные отсутствуют
8750	416574.11	2149755.77	данные отсутствуют	данные отсутствуют
8751	416589.23	2149761.15	данные отсутствуют	данные отсутствуют
8752	416599.57	2149768.23	данные отсутствуют	данные отсутствуют
8753	416608.76	2149772.7	данные отсутствуют	данные отсутствуют
8754	416614.65	2149768.59	данные отсутствуют	данные отсутствуют
8755	416605.16	2149734.35	данные отсутствуют	данные отсутствуют
8756	416563.88	2149629	данные отсутствуют	данные отсутствуют
8757	416532.12	2149573.8	данные отсутствуют	данные отсутствуют
8758	416541.41	2149555.08	данные отсутствуют	данные отсутствуют
8759	416553.62	2149528.17	данные отсутствуют	данные отсутствуют
8760	416562.49	2149491	данные отсутствуют	данные отсутствуют

Государственный регистратор		ФГИС ЕГРН
полное наименование должности	подпись	инициалы, фамилия

М.П.

<b>Земельный участок</b>			
(вид объекта недвижимости)			
Лист № __ Раздела <b>3.2</b>	Всего листов раздела <b>3.2</b> : __	Всего разделов: __	Всего листов выписки: __
<b>11.11.2022 № 99/2022/504966956</b>			
Кадастровый номер:		<b>47:14:0000000:39110</b>	

Сведения о характерных точках границы земельного участка				
Система координат: Местная 167				
Зона №				
Номер точки	Координаты		Описание закрепления на местности	Средняя квадратическая погрешность определения координат характерных точек границ земельного участка, м
	X	Y		
1	2	3	4	5
8761	416564.43	2149471.45	данные отсутствуют	данные отсутствуют
8762	416557.08	2149459.24	данные отсутствуют	данные отсутствуют
8763	416537.53	2149448.01	данные отсутствуют	данные отсутствуют
8764	416504.8	2149440.66	данные отсутствуют	данные отсутствуют
8765	416488.15	2149428.87	данные отсутствуют	данные отсутствуют
8766	416484.13	2149414.17	данные отсутствуют	данные отсутствуют
8767	416493.42	2149401.55	данные отсутствуют	данные отсутствуют
8768	416501.33	2149381.43	данные отсутствуют	данные отсутствуют
8769	416485.66	2149352.03	данные отсутствуют	данные отсутствуют
8770	416475.22	2149320.71	данные отсутствуют	данные отсутствуют
8771	416436.38	2149277.1	данные отсутствуют	данные отсутствуют
8772	416414.99	2149241.07	данные отсутствуют	данные отсутствуют
8773	416415.91	2149220.7	данные отсутствуют	данные отсутствуют
8774	416447.67	2149202.47	данные отсутствуют	данные отсутствуют
8775	416573.15	2149280.03	данные отсутствуют	данные отсутствуют

Государственный регистратор		ФГИС ЕГРН
полное наименование должности	подпись	инициалы, фамилия

М.П.

<b>Земельный участок</b>			
(вид объекта недвижимости)			
Лист № __ Раздела <b>3.2</b>	Всего листов раздела <b>3.2</b> : __	Всего разделов: __	Всего листов выписки: __
<b>11.11.2022 № 99/2022/504966956</b>			
Кадастровый номер:		<b>47:14:0000000:39110</b>	

Сведения о характерных точках границы земельного участка				
Система координат: Местная 167				
Зона №				
Номер точки	Координаты		Описание закрепления на местности	Средняя квадратическая погрешность определения координат характерных точек границ земельного участка, м
	X	Y		
1	2	3	4	5
8776	416572.62	2149254.37	данные отсутствуют	данные отсутствуют
8777	416562.78	2149225.87	данные отсутствуют	данные отсутствуют
8778	416562.43	2149212.32	данные отсутствуют	данные отсутствуют
8779	416571.94	2149205.26	данные отсутствуют	данные отсутствуют
8780	416577.24	2149205.5	данные отсутствуют	данные отсутствуют
8781	416590.12	2149220.34	данные отсутствуют	данные отсутствуют
8782	416606.19	2149233.89	данные отсутствуют	данные отсутствуют
8783	416625.62	2149237.19	данные отсутствуют	данные отсутствуют
8784	416635.83	2149230.87	данные отсутствуют	данные отсутствуют
8785	416638.58	2149218.18	данные отсутствуют	данные отсутствуют
8786	416631.57	2149207.24	данные отсутствуют	данные отсутствуют
8787	416620	2149196.06	данные отсутствуют	данные отсутствуют
8788	416585.13	2149180.94	данные отсутствуют	данные отсутствуют
8789	416562.96	2149168.57	данные отсутствуют	данные отсутствуют
8790	416557.21	2149160.53	данные отсутствуют	данные отсутствуют

Государственный регистратор		ФГИС ЕГРН
полное наименование должности	подпись	инициалы, фамилия

М.П.

<b>Земельный участок</b>			
(вид объекта недвижимости)			
Лист № __ Раздела <b>3.2</b>	Всего листов раздела <b>3.2</b> : __	Всего разделов: __	Всего листов выписки: __
<b>11.11.2022 № 99/2022/504966956</b>			
Кадастровый номер:		<b>47:14:0000000:39110</b>	

Сведения о характерных точках границы земельного участка				
Система координат: Местная 167				
Зона №				
Номер точки	Координаты		Описание закрепления на местности	Средняя квадратическая погрешность определения координат характерных точек границ земельного участка, м
	X	Y		
1	2	3	4	5
8791	416552.95	2149154.57	данные отсутствуют	данные отсутствуют
8792	416548.74	2149135.52	данные отсутствуют	данные отсутствуют
8793	416549.66	2149126.79	данные отсутствуют	данные отсутствуют
8794	416551.28	2149111.45	данные отсутствуют	данные отсутствуют
8795	416552.68	2149096.28	данные отсутствуют	данные отсутствуют
8796	416552.41	2149086.35	данные отсутствуют	данные отсутствуют
8797	416540.26	2149071.54	данные отсутствуют	данные отсутствуют
8798	416518.75	2149060.64	данные отсутствуют	данные отсутствуют
8799	416512.37	2149052.14	данные отсутствуют	данные отсутствуют
8800	416511.64	2149036.15	данные отсутствуют	данные отсутствуют
8801	416497.9	2149003.12	данные отсутствуют	данные отсутствуют
8802	416460.71	2148959.11	данные отсутствуют	данные отсутствуют
8803	416414.21	2148917.83	данные отсутствуют	данные отсутствуют
8804	416369.45	2148881.27	данные отсутствуют	данные отсутствуют
8805	416314.39	2148819.55	данные отсутствуют	данные отсутствуют

Государственный регистратор		ФГИС ЕГРН
полное наименование должности	подпись	инициалы, фамилия

М.П.

<b>Земельный участок</b>			
(вид объекта недвижимости)			
Лист № __ Раздела <b>3.2</b>	Всего листов раздела <b>3.2</b> : __	Всего разделов: __	Всего листов выписки: __
<b>11.11.2022 № 99/2022/504966956</b>			
Кадастровый номер:		<b>47:14:0000000:39110</b>	

Сведения о характерных точках границы земельного участка				
Система координат: Местная 167				
Зона №				
Номер точки	Координаты		Описание закрепления на местности	Средняя квадратическая погрешность определения координат характерных точек границ земельного участка, м
	X	Y		
1	2	3	4	5
8806	416296.74	2148800.23	данные отсутствуют	данные отсутствуют
8807	416300.1	2148786.66	данные отсутствуют	данные отсутствуют
8808	416311.51	2148787.18	данные отсутствуют	данные отсутствуют
8809	416365.73	2148821.87	данные отсутствуют	данные отсутствуют
8810	416479.76	2148889.23	данные отсутствуют	данные отсутствуют
8811	416545.86	2148929.27	данные отсутствуют	данные отсутствуют
8812	416575.79	2148954.07	данные отсутствуют	данные отсутствуют
8813	416613.68	2148996.03	данные отсутствуют	данные отсутствуют
8814	416628.96	2149012.26	данные отсутствуют	данные отсутствуют
8815	416643.1	2149012.9	данные отсутствуют	данные отсутствуют
8816	416657.7	2149003.5	данные отсутствуют	данные отсутствуют
8817	416674.25	2148981.39	данные отсутствуют	данные отсутствуют
8818	416701.27	2148930.01	данные отсутствуют	данные отсутствуют
8819	416712.02	2148904.89	данные отсутствуют	данные отсутствуют
8820	416712.62	2148891.66	данные отсутствуют	данные отсутствуют

Государственный регистратор		ФГИС ЕГРН
полное наименование должности	подпись	инициалы, фамилия

М.П.

<b>Земельный участок</b>			
(вид объекта недвижимости)			
Лист № __ Раздела <b>3.2</b>	Всего листов раздела <b>3.2</b> : __	Всего разделов: __	Всего листов выписки: __
<b>11.11.2022 № 99/2022/504966956</b>			
Кадастровый номер:		<b>47:14:0000000:39110</b>	

Сведения о характерных точках границы земельного участка				
Система координат: Местная 167				
Зона №				
Номер точки	Координаты		Описание закрепления на местности	Средняя квадратическая погрешность определения координат характерных точек границ земельного участка, м
	X	Y		
1	2	3	4	5
8821	416705.49	2148867.1	данные отсутствуют	данные отсутствуют
8822	416699.06	2148851.36	данные отсутствуют	данные отсутствуют
8823	416699.8	2148834.88	данные отсутствуют	данные отсутствуют
8824	416711.99	2148808.9	данные отсутствуют	данные отсутствуют
8825	416721.12	2148785.32	данные отсутствуют	данные отсутствуют
8826	416723.27	2148764	данные отсутствуют	данные отсутствуют
8827	416722.25	2148743.11	данные отсутствуют	данные отсутствуют
8828	416715.77	2148725.52	данные отсутствуют	данные отсутствуют
8829	416691.9	2148696.92	данные отсутствуют	данные отсутствуют
8830	416576.19	2148621.5	данные отсутствуют	данные отсутствуют
8831	416504.01	2148572.5	данные отсутствуют	данные отсутствуют
8832	416461.9	2148556.05	данные отсутствуют	данные отсутствуют
8833	416438.7	2148556.18	данные отсутствуют	данные отсутствуют
8834	416412.47	2148562.46	данные отсутствуют	данные отсутствуют
8835	416352.96	2148600.27	данные отсутствуют	данные отсутствуют

Государственный регистратор		ФГИС ЕГРН
полное наименование должности	подпись	инициалы, фамилия

М.П.

<b>Земельный участок</b>			
(вид объекта недвижимости)			
Лист № __ Раздела <b>3.2</b>	Всего листов раздела <b>3.2</b> : __	Всего разделов: __	Всего листов выписки: __
<b>11.11.2022 № 99/2022/504966956</b>			
Кадастровый номер:		<b>47:14:0000000:39110</b>	

Сведения о характерных точках границы земельного участка				
Система координат: Местная 167				
Зона №				
Номер точки	Координаты		Описание закрепления на местности	Средняя квадратическая погрешность определения координат характерных точек границ земельного участка, м
	X	Y		
1	2	3	4	5
8836	416284.72	2148640.03	данные отсутствуют	данные отсутствуют
8837	416242.9	2148643.26	данные отсутствуют	данные отсутствуют
8838	416197.61	2148636.09	данные отсутствуют	данные отсутствуют
8839	416172.05	2148627.63	данные отсутствуют	данные отсутствуют
8840	416087.22	2148541.99	данные отсутствуют	данные отсутствуют
8841	415931.84	2148419.74	данные отсутствуют	данные отсутствуют
8842	415799.01	2148333.46	данные отсутствуют	данные отсутствуют
8843	415769.94	2148260.07	данные отсутствуют	данные отсутствуют
8844	415716.47	2148091.27	данные отсутствуют	данные отсутствуют
8845	415651.28	2147926.19	данные отсутствуют	данные отсутствуют
8846	415641.68	2147865.45	данные отсутствуют	данные отсутствуют
8847	415635.35	2147764.83	данные отсутствуют	данные отсутствуют
8848	415638.2	2147669.06	данные отсутствуют	данные отсутствуют
8849	415647.31	2147577.03	данные отсутствуют	данные отсутствуют
8850	415661.44	2147537.64	данные отсутствуют	данные отсутствуют

Государственный регистратор		ФГИС ЕГРН
полное наименование должности	подпись	инициалы, фамилия

М.П.



<b>Земельный участок</b>			
(вид объекта недвижимости)			
Лист № __ Раздела <b>3.2</b>	Всего листов раздела <b>3.2</b> : __	Всего разделов: __	Всего листов выписки: __
<b>11.11.2022 № 99/2022/504966956</b>			
Кадастровый номер:		<b>47:14:0000000:39110</b>	

Сведения о характерных точках границы земельного участка				
Система координат: Местная 167				
Зона №				
Номер точки	Координаты		Описание закрепления на местности	Средняя квадратическая погрешность определения координат характерных точек границ земельного участка, м
	X	Y		
1	2	3	4	5
8851	415668.35	2147483.58	данные отсутствуют	данные отсутствуют
8852	415686.71	2147448.82	данные отсутствуют	данные отсутствуют
8853	415742.31	2147422.17	данные отсутствуют	данные отсутствуют
8854	415783.73	2147391.42	данные отсутствуют	данные отсутствуют
8855	415801.33	2147341.31	данные отсутствуют	данные отсутствуют
8856	415811.84	2147299.71	данные отсутствуют	данные отсутствуют
8857	415824.08	2147279.67	данные отсутствуют	данные отсутствуют
8858	415851.5	2147262.45	данные отсутствуют	данные отсутствуют
8859	415886.47	2147248.2	данные отсутствуют	данные отсутствуют
8860	415938.51	2147239.11	данные отсутствуют	данные отсутствуют
8861	415959.02	2147230.74	данные отсутствуют	данные отсутствуют
8862	415980.44	2147222.01	данные отсутствуют	данные отсутствуют
8863	415990.89	2147206.42	данные отсутствуют	данные отсутствуют
8864	416002.45	2147182.31	данные отсутствуют	данные отсутствуют
8865	416061.76	2147051.64	данные отсутствуют	данные отсутствуют

Государственный регистратор		ФГИС ЕГРН
полное наименование должности	подпись	инициалы, фамилия

М.П.

<b>Земельный участок</b>			
(вид объекта недвижимости)			
Лист № __ Раздела <b>3.2</b>	Всего листов раздела <b>3.2</b> : __	Всего разделов: __	Всего листов выписки: __
<b>11.11.2022 № 99/2022/504966956</b>			
Кадастровый номер:		<b>47:14:0000000:39110</b>	

Сведения о характерных точках границы земельного участка				
Система координат: Местная 167				
Зона №				
Номер точки	Координаты		Описание закрепления на местности	Средняя квадратическая погрешность определения координат характерных точек границ земельного участка, м
	X	Y		
1	2	3	4	5
8866	416098.84	2146972.43	данные отсутствуют	данные отсутствуют
8867	416100.67	2146932.06	данные отсутствуют	данные отсутствуют
8868	416093.73	2146910.89	данные отсутствуют	данные отсутствуют
8869	416076.19	2146879.44	данные отсутствуют	данные отсутствуют
8870	416052.44	2146859.73	данные отсутствуют	данные отсутствуют
8871	415989.72	2146848.98	данные отсутствуют	данные отсутствуют
8872	415955.35	2146847.43	данные отсутствуют	данные отсутствуют
8873	415933.23	2146854.33	данные отсутствуют	данные отсутствуют
8874	415883.29	2146889.67	данные отсутствуют	данные отсутствуют
8875	415824.92	2146936.33	данные отсутствуют	данные отсутствуют
8876	415784.45	2146978.73	данные отсутствуют	данные отсутствуют
8877	415758.91	2146998.44	данные отсутствуют	данные отсутствуют
8878	415744.72	2147004.75	данные отсутствуют	данные отсутствуют
8879	415730.85	2147004.12	данные отсутствуют	данные отсутствуют
8880	415719.17	2146991.43	данные отсутствуют	данные отсутствуют

Государственный регистратор		ФГИС ЕГРН
полное наименование должности	подпись	инициалы, фамилия

М.П.

<b>Земельный участок</b>			
(вид объекта недвижимости)			
Лист № __ Раздела <b>3.2</b>	Всего листов раздела <b>3.2</b> : __	Всего разделов: __	Всего листов выписки: __
<b>11.11.2022 № 99/2022/504966956</b>			
Кадастровый номер:		<b>47:14:0000000:39110</b>	

Сведения о характерных точках границы земельного участка				
Система координат: Местная 167				
Зона №				
Номер точки	Координаты		Описание закрепления на местности	Средняя квадратическая погрешность определения координат характерных точек границ земельного участка, м
	X	Y		
1	2	3	4	5
8881	415713.63	2146972.69	данные отсутствуют	данные отсутствуют
8882	415718.4	2146958.05	данные отсутствуют	данные отсутствуют
8883	415738.61	2146923.57	данные отсутствуют	данные отсутствуют
8884	415766.65	2146882.32	данные отсутствуют	данные отсутствуют
8885	415784.58	2146856.01	данные отсутствуют	данные отсутствуют
8886	415787.54	2146835.06	данные отсутствуют	данные отсутствуют
8887	415788.68	2146809.99	данные отсутствуют	данные отсутствуют
8888	415794.57	2146768.41	данные отсутствуют	данные отсутствуют
8889	415803.74	2146751.08	данные отсутствуют	данные отсутствуют
8890	415843.71	2146725.76	данные отсутствуют	данные отсутствуют
8891	415869.78	2146704.85	данные отсутствуют	данные отсутствуют
8892	415896.21	2146697.68	данные отсутствуют	данные отсутствуют
8893	415971.72	2146693.73	данные отсутствуют	данные отсутствуют
8894	415989.77	2146687.18	данные отсутствуют	данные отсутствуют
8895	416022.83	2146674.28	данные отсутствуют	данные отсутствуют

Государственный регистратор		ФГИС ЕГРН
полное наименование должности	подпись	инициалы, фамилия

М.П.

<b>Земельный участок</b>			
(вид объекта недвижимости)			
Лист № __ Раздела <b>3.2</b>	Всего листов раздела <b>3.2</b> : __	Всего разделов: __	Всего листов выписки: __
<b>11.11.2022 № 99/2022/504966956</b>			
Кадастровый номер:		<b>47:14:0000000:39110</b>	

Сведения о характерных точках границы земельного участка				
Система координат: Местная 167				
Зона №				
Номер точки	Координаты		Описание закрепления на местности	Средняя квадратическая погрешность определения координат характерных точек границ земельного участка, м
	X	Y		
1	2	3	4	5
8896	416040.15	2146661.33	данные отсутствуют	данные отсутствуют
8897	416041.09	2146640.61	данные отсутствуют	данные отсутствуют
8898	416033.78	2146617.19	данные отсутствуют	данные отсутствуют
8899	416001.35	2146571.85	данные отсутствуют	данные отсутствуют
8900	415959.67	2146545.86	данные отсутствуют	данные отсутствуют
8901	415948.36	2146536.98	данные отсутствуют	данные отсутствуют
8902	415951.22	2146525.39	данные отсутствуют	данные отсутствуют
8903	415975.93	2146512.12	данные отсутствуют	данные отсутствуют
8904	415998.69	2146490.04	данные отсутствуют	данные отсутствуют
8905	416002.79	2146473.49	данные отсутствуют	данные отсутствуют
8906	416001.63	2146447.33	данные отсутствуют	данные отсутствуют
8907	415949.45	2146444.86	данные отсутствуют	данные отсутствуют
8908	415940.41	2146425.14	данные отсутствуют	данные отсутствуют
8909	415933.35	2146409.74	данные отсутствуют	данные отсутствуют
8910	415916.27	2146395.24	данные отсутствуют	данные отсутствуют

Государственный регистратор		ФГИС ЕГРН
полное наименование должности	подпись	инициалы, фамилия

М.П.

<b>Земельный участок</b>			
(вид объекта недвижимости)			
Лист № __ Раздела <b>3.2</b>	Всего листов раздела <b>3.2</b> : __	Всего разделов: __	Всего листов выписки: __
<b>11.11.2022 № 99/2022/504966956</b>			
Кадастровый номер:		<b>47:14:0000000:39110</b>	

Сведения о характерных точках границы земельного участка				
Система координат: Местная 167				
Зона №				
Номер точки	Координаты		Описание закрепления на местности	Средняя квадратическая погрешность определения координат характерных точек границ земельного участка, м
	X	Y		
1	2	3	4	5
8911	415891.72	2146382.75	данные отсутствуют	данные отсутствуют
8912	415848.1	2146377.42	данные отсутствуют	данные отсутствуют
8913	415829.07	2146376.56	данные отсутствуют	данные отсутствуют
8914	415826.43	2146368.07	данные отсутствуют	данные отсутствуют
8915	415826.94	2146356.71	данные отсутствуют	данные отсутствуют
8916	415825.4	2146322.24	данные отсутствуют	данные отсутствуют
8917	416016.07	2146292.27	данные отсутствуют	данные отсутствуют
8918	417247.44	2146055.13	данные отсутствуют	данные отсутствуют
8919	417828.68	2145970.78	данные отсутствуют	данные отсутствуют
8920	417910.52	2146618.27	данные отсутствуют	данные отсутствуют
8921	417982.22	2147186.56	данные отсутствуют	данные отсутствуют
8922	418052.18	2147713.89	данные отсутствуют	данные отсутствуют
8923	418131.35	2148136.72	данные отсутствуют	данные отсутствуют
8924	418323.21	2148368.51	данные отсутствуют	данные отсутствуют
8925	418685.73	2148254.51	данные отсутствуют	данные отсутствуют

Государственный регистратор		ФГИС ЕГРН
полное наименование должности	подпись	инициалы, фамилия

М.П.

<b>Земельный участок</b>			
(вид объекта недвижимости)			
Лист № __ Раздела <b>3.2</b>	Всего листов раздела <b>3.2</b> : __	Всего разделов: __	Всего листов выписки: __
<b>11.11.2022 № 99/2022/504966956</b>			
Кадастровый номер:		<b>47:14:0000000:39110</b>	

Сведения о характерных точках границы земельного участка				
Система координат: Местная 167				
Зона №				
Номер точки	Координаты		Описание закрепления на местности	Средняя квадратическая погрешность определения координат характерных точек границ земельного участка, м
	X	Y		
1	2	3	4	5
8926	418930.71	2148177.69	данные отсутствуют	данные отсутствуют
8927	419107.16	2148225.8	данные отсутствуют	данные отсутствуют
8928	419124.31	2148230.5	данные отсутствуют	данные отсутствуют
8929	419165.63	2148459.89	данные отсутствуют	данные отсутствуют
8930	419179.55	2148517.89	данные отсутствуют	данные отсутствуют
8931	419167.76	2148526.83	данные отсутствуют	данные отсутствуют
8932	419162.79	2148538.01	данные отсутствуют	данные отсутствуют
8933	419161.67	2148555.58	данные отсутствуют	данные отсутствуют
8934	419168.47	2148569.9	данные отсутствуют	данные отсутствуют
8935	419187.16	2148593.16	данные отсутствуют	данные отсутствуют
8936	419208.29	2148610.02	данные отсутствуют	данные отсутствуют
8937	419219.77	2148623.23	данные отсутствуют	данные отсутствуют
8938	419221.5	2148637.24	данные отсутствуют	данные отсутствуют
8939	419221.19	2148646.59	данные отсутствуют	данные отсутствуют
8940	419215.81	2148654.82	данные отсутствуют	данные отсутствуют

Государственный регистратор		ФГИС ЕГРН
полное наименование должности	подпись	инициалы, фамилия

М.П.

<b>Земельный участок</b>			
(вид объекта недвижимости)			
Лист № __ Раздела <b>3.2</b>	Всего листов раздела <b>3.2</b> : __	Всего разделов: __	Всего листов выписки: __
<b>11.11.2022 № 99/2022/504966956</b>			
Кадастровый номер:		<b>47:14:0000000:39110</b>	

Сведения о характерных точках границы земельного участка				
Система координат: Местная 167				
Зона №				
Номер точки	Координаты		Описание закрепления на местности	Средняя квадратическая погрешность определения координат характерных точек границ земельного участка, м
	X	Y		
1	2	3	4	5
8941	419191.73	2148656.54	данные отсутствуют	данные отсутствуют
8942	419148.06	2148676.25	данные отсутствуют	данные отсутствуют
8943	419111.49	2148701.34	данные отсутствуют	данные отсутствуют
8944	419098.01	2148715.69	данные отсутствуют	данные отсутствуют
8945	419093.71	2148729.21	данные отсутствуют	данные отсутствуют
8946	419097.64	2148749.13	данные отсутствуют	данные отсутствуют
8947	419104.53	2148764.75	данные отсутствуют	данные отсутствуют
8948	419117.56	2148774.34	данные отсутствуют	данные отсутствуют
8949	419152.73	2148783.44	данные отсутствуют	данные отсутствуют
8950	419183.96	2148797.33	данные отсутствуют	данные отсутствуют
8951	419202.16	2148817.62	данные отсутствуют	данные отсутствуют
8952	419216.91	2148843.2	данные отсутствуют	данные отсутствуют
8953	419232.04	2148870.99	данные отсутствуют	данные отсутствуют
8954	419248.52	2148889.19	данные отсутствуют	данные отсутствуют
8955	419272.86	2148904.43	данные отсутствуют	данные отсутствуют

Государственный регистратор		ФГИС ЕГРН
полное наименование должности	подпись	инициалы, фамилия

М.П.

<b>Земельный участок</b>			
(вид объекта недвижимости)			
Лист № __ Раздела <b>3.2</b>	Всего листов раздела <b>3.2</b> : __	Всего разделов: __	Всего листов выписки: __
<b>11.11.2022 № 99/2022/504966956</b>			
Кадастровый номер:		<b>47:14:0000000:39110</b>	

Сведения о характерных точках границы земельного участка				
Система координат: Местная 167				
Зона №				
Номер точки	Координаты		Описание закрепления на местности	Средняя квадратическая погрешность определения координат характерных точек границ земельного участка, м
	X	Y		
1	2	3	4	5
8956	419304.46	2148919.19	данные отсутствуют	данные отсутствуют
8957	419324.19	2148983.93	данные отсутствуют	данные отсутствуют
8958	419356.61	2149046.41	данные отсутствуют	данные отсутствуют
8959	419403.23	2149125.76	данные отсутствуют	данные отсутствуют
8960	419417.65	2149141.19	данные отсутствуют	данные отсутствуют
8961	419427.36	2149147.33	данные отсутствуют	данные отсутствуют
8962	419457.32	2149178.72	данные отсутствуют	данные отсутствуют
8963	419564.78	2149281.2	данные отсутствуют	данные отсутствуют
8964	419709.09	2149411.18	данные отсутствуют	данные отсутствуют
8965	419784.82	2149486.33	данные отсутствуют	данные отсутствуют
8966	419800.98	2149500.62	данные отсутствуют	данные отсутствуют
8967	419886.14	2149642.9	данные отсутствуют	данные отсутствуют
8968	419846.16	2149707.21	данные отсутствуют	данные отсутствуют
8969	419739.75	2149878.33	данные отсутствуют	данные отсутствуют
8970	419673.42	2149989.53	данные отсутствуют	данные отсутствуют

Государственный регистратор		ФГИС ЕГРН
полное наименование должности	подпись	инициалы, фамилия

М.П.



<b>Земельный участок</b>			
(вид объекта недвижимости)			
Лист № __ Раздела <b>3.2</b>	Всего листов раздела <b>3.2</b> : __	Всего разделов: __	Всего листов выписки: __
<b>11.11.2022 № 99/2022/504966956</b>			
Кадастровый номер:		<b>47:14:0000000:39110</b>	

Сведения о характерных точках границы земельного участка				
Система координат: Местная 167				
Зона №				
Номер точки	Координаты		Описание закрепления на местности	Средняя квадратическая погрешность определения координат характерных точек границ земельного участка, м
	X	Y		
1	2	3	4	5
8971	419614.72	2150086.04	данные отсутствуют	данные отсутствуют
8972	419583.61	2150115.4	данные отсутствуют	данные отсутствуют
8973	419544.05	2150114.59	данные отсутствуют	данные отсутствуют
8974	419529.27	2150123.08	данные отсутствуют	данные отсутствуют
8975	419525.35	2150137.31	данные отсутствуют	данные отсутствуют
8976	419529.42	2150163.02	данные отсутствуют	данные отсутствуют
8977	419550.13	2150247.74	данные отсутствуют	данные отсутствуют
8978	419561.14	2150322.85	данные отсутствуют	данные отсутствуют
8979	419559.33	2150362.71	данные отсутствуют	данные отсутствуют
8980	419545.13	2150395.87	данные отсутствуют	данные отсутствуют
8981	419573	2150443.22	данные отсутствуют	данные отсутствуют
8982	419587.69	2150482.71	данные отсутствуют	данные отсутствуют
8983	419579.17	2150484.15	данные отсутствуют	данные отсутствуют
8984	419553.71	2150505.49	данные отсутствуют	данные отсутствуют
8985	419425.32	2150613.08	данные отсутствуют	данные отсутствуют

Государственный регистратор		ФГИС ЕГРН
полное наименование должности	подпись	инициалы, фамилия

М.П.

<b>Земельный участок</b>			
(вид объекта недвижимости)			
Лист № __ Раздела <b>3.2</b>	Всего листов раздела <b>3.2</b> : __	Всего разделов: __	Всего листов выписки: __
<b>11.11.2022 № 99/2022/504966956</b>			
Кадастровый номер:		<b>47:14:0000000:39110</b>	

Сведения о характерных точках границы земельного участка				
Система координат: Местная 167				
Зона №				
Номер точки	Координаты		Описание закрепления на местности	Средняя квадратическая погрешность определения координат характерных точек границ земельного участка, м
	X	Y		
1	2	3	4	5
8986	419392.2	2150639.29	данные отсутствуют	данные отсутствуют
8987	419338.69	2150681.64	данные отсутствуют	данные отсутствуют
8988	419285.87	2150723.44	данные отсутствуют	данные отсутствуют
8989	419156.66	2150825.7	данные отсутствуют	данные отсутствуют
8990	419142.1	2150837.22	данные отсутствуют	данные отсутствуют
8991	419038.52	2151049.11	данные отсутствуют	данные отсутствуют
8992	419011.94	2151104.33	данные отсутствуют	данные отсутствуют
8993	418972.77	2151188.43	данные отсутствуют	данные отсутствуют
8994	418949.02	2151239.46	данные отсутствуют	данные отсутствуют
8995	418897.47	2151357.03	данные отсутствуют	данные отсутствуют
8996	418876.26	2151405.43	данные отсутствуют	данные отсутствуют
8997	418865.86	2151429.15	данные отсутствуют	данные отсутствуют
8998	418851.26	2151461.7	данные отсутствуют	данные отсутствуют
8999	418802.66	2151570.03	данные отсутствуют	данные отсутствуют
9000	418757.3	2151671.13	данные отсутствуют	данные отсутствуют

Государственный регистратор		ФГИС ЕГРН
полное наименование должности	подпись	инициалы, фамилия

М.П.

<b>Земельный участок</b>			
(вид объекта недвижимости)			
Лист № __ Раздела <b>3.2</b>	Всего листов раздела <b>3.2</b> : __	Всего разделов: __	Всего листов выписки: __
<b>11.11.2022 № 99/2022/504966956</b>			
Кадастровый номер:		<b>47:14:0000000:39110</b>	

Сведения о характерных точках границы земельного участка				
Система координат: Местная 167				
Зона №				
Номер точки	Координаты		Описание закрепления на местности	Средняя квадратическая погрешность определения координат характерных точек границ земельного участка, м
	X	Y		
1	2	3	4	5
9001	418746.91	2151693.39	данные отсутствуют	данные отсутствуют
9002	418736.2	2151716.33	данные отсутствуют	данные отсутствуют
9003	418629.2	2151941.31	данные отсутствуют	данные отсутствуют
9004	418627.08	2151945.64	данные отсутствуют	данные отсутствуют
9005	418594.78	2152012.76	данные отсутствуют	данные отсутствуют
9006	418563.22	2152078.29	данные отсутствуют	данные отсутствуют
9007	418528.77	2152149.81	данные отсутствуют	данные отсутствуют
9008	418482.08	2152246.76	данные отсутствуют	данные отсутствуют
9009	418377.89	2152445.25	данные отсутствуют	данные отсутствуют
9010	418325.11	2152513.62	данные отсутствуют	данные отсутствуют
9011	418279.04	2152573.28	данные отсутствуют	данные отсутствуют
9012	418260.93	2152784.64	данные отсутствуют	данные отсутствуют
9013	418238.23	2153049.75	данные отсутствуют	данные отсутствуют
9014	418184.56	2153151.35	данные отсутствуют	данные отсутствуют
9015	418090.58	2153328.92	данные отсутствуют	данные отсутствуют

Государственный регистратор		ФГИС ЕГРН
полное наименование должности	подпись	инициалы, фамилия

М.П.

<b>Земельный участок</b>			
(вид объекта недвижимости)			
Лист № __ Раздела <b>3.2</b>	Всего листов раздела <b>3.2</b> : __	Всего разделов: __	Всего листов выписки: __
<b>11.11.2022 № 99/2022/504966956</b>			
Кадастровый номер:		<b>47:14:0000000:39110</b>	

Сведения о характерных точках границы земельного участка				
Система координат: Местная 167				
Зона №				
Номер точки	Координаты		Описание закрепления на местности	Средняя квадратическая погрешность определения координат характерных точек границ земельного участка, м
	X	Y		
1	2	3	4	5
9016	418061.07	2153301.85	данные отсутствуют	данные отсутствуют
9017	418036.54	2153285.64	данные отсутствуют	данные отсутствуют
9018	418013.77	2153284.61	данные отсутствуют	данные отсутствуют
9019	417996.99	2153294.63	данные отсутствуют	данные отсутствуют
9020	417996.1	2153314.31	данные отсутствуют	данные отсутствуют
9021	418010.59	2153334.39	данные отсутствуют	данные отсутствуют
9022	418023.91	2153353.48	данные отсутствуют	данные отсутствуют
9023	418024.1	2153369.82	данные отсутствуют	данные отсутствуют
9024	418015.23	2153374.97	данные отсутствуют	данные отсутствуют
9025	417993.84	2153364.13	данные отсутствуют	данные отсутствуют
9026	417982.29	2153360.54	данные отсутствуют	данные отсутствуют
9027	417968.54	2153371.62	данные отсутствуют	данные отсутствуют
9028	417971.38	2153383.77	данные отсутствуют	данные отсутствуют
9029	417990.11	2153398.79	данные отсутствуют	данные отсутствуют
9030	418016.7	2153417.25	данные отсутствуют	данные отсутствуют

Государственный регистратор		ФГИС ЕГРН
полное наименование должности	подпись	инициалы, фамилия

М.П.

<b>Земельный участок</b>			
(вид объекта недвижимости)			
Лист № __ Раздела <b>3.2</b>	Всего листов раздела <b>3.2</b> : __	Всего разделов: __	Всего листов выписки: __
<b>11.11.2022 № 99/2022/504966956</b>			
Кадастровый номер:		<b>47:14:0000000:39110</b>	

Сведения о характерных точках границы земельного участка				
Система координат: Местная 167				
Зона №				
Номер точки	Координаты		Описание закрепления на местности	Средняя квадратическая погрешность определения координат характерных точек границ земельного участка, м
	X	Y		
1	2	3	4	5
9031	418035.4	2153432.19	данные отсутствуют	данные отсутствуют
9032	418002.94	2153493.45	данные отсутствуют	данные отсутствуют
9033	417970.02	2153555.88	данные отсутствуют	данные отсутствуют
9034	417933.67	2153624.08	данные отсутствуют	данные отсутствуют
9035	417904.5	2153672.49	данные отсутствуют	данные отсутствуют
9036	417890.96	2153692.32	данные отсутствуют	данные отсутствуют
9037	418677.85	2148671.78	данные отсутствуют	данные отсутствуют
9038	418698.34	2148651.88	данные отсутствуют	данные отсутствуют
9039	418723.11	2148628.43	данные отсутствуют	данные отсутствуют
9040	418744.57	2148594.79	данные отсутствуют	данные отсутствуют
9041	418758.61	2148566.31	данные отсутствуют	данные отсутствуют
9042	418759.93	2148552.27	данные отсутствуют	данные отсутствуют
9043	418753.44	2148541.54	данные отсутствуют	данные отсутствуют
9044	418737.55	2148528.95	данные отсутствуют	данные отсутствуют
9045	418731.45	2148522.46	данные отсутствуют	данные отсутствуют

Государственный регистратор		ФГИС ЕГРН
полное наименование должности	подпись	инициалы, фамилия

М.П.

<b>Земельный участок</b>			
(вид объекта недвижимости)			
Лист № __ Раздела <b>3.2</b>	Всего листов раздела <b>3.2</b> : __	Всего разделов: __	Всего листов выписки: __
<b>11.11.2022 № 99/2022/504966956</b>			
Кадастровый номер:		<b>47:14:0000000:39110</b>	

Сведения о характерных точках границы земельного участка				
Система координат: Местная 167				
Зона №				
Номер точки	Координаты		Описание закрепления на местности	Средняя квадратическая погрешность определения координат характерных точек границ земельного участка, м
	X	Y		
1	2	3	4	5
9046	418731.45	2148515.44	данные отсутствуют	данные отсутствуют
9047	418737.55	2148510.67	данные отсутствуют	данные отсутствуют
9048	418749.2	2148508.42	данные отсутствуют	данные отсутствуют
9049	418756.75	2148500.87	данные отсутствуют	данные отсутствуют
9050	418762.32	2148480.87	данные отсутствуют	данные отсутствуют
9051	418769.74	2148457.42	данные отсутствуют	данные отсутствуют
9052	418781.92	2148438.74	данные отсутствуют	данные отсутствуют
9053	418802.98	2148422.45	данные отсутствуют	данные отсутствуют
9054	418810.4	2148415.43	данные отсутствуют	данные отсутствуют
9055	418811.86	2148408.41	данные отсутствуют	данные отсутствуют
9056	418808.15	2148397.68	данные отсутствуют	данные отсутствуют
9057	418800.6	2148389.2	данные отсутствуют	данные отсутствуют
9058	418786.16	2148370.53	данные отсутствуют	данные отсутствуют
9059	418782.45	2148360.19	данные отсутствуют	данные отсутствуют
9060	418782.85	2148350.39	данные отсутствуют	данные отсутствуют

Государственный регистратор		ФГИС ЕГРН
полное наименование должности	подпись	инициалы, фамилия

М.П.

<b>Земельный участок</b>			
(вид объекта недвижимости)			
Лист № __ Раздела <b>3.2</b>	Всего листов раздела <b>3.2</b> : __	Всего разделов: __	Всего листов выписки: __
<b>11.11.2022 № 99/2022/504966956</b>			
Кадастровый номер:		<b>47:14:0000000:39110</b>	

Сведения о характерных точках границы земельного участка				
Система координат: Местная 167				
Зона №				
Номер точки	Координаты		Описание закрепления на местности	Средняя квадратическая погрешность определения координат характерных точек границ земельного участка, м
	X	Y		
1	2	3	4	5
9061	418788.94	2148340.19	данные отсутствуют	данные отсутствуют
9062	418791.72	2148329.86	данные отсутствуют	данные отсутствуют
9063	418788.94	2148318.73	данные отсутствуют	данные отсутствуют
9064	418782.85	2148306.55	данные отсутствуют	данные отсутствуют
9065	418782.85	2148295.82	данные отсутствуют	данные отсутствуют
9066	418788.02	2148283.1	данные отсутствуют	данные отсутствуют
9067	418790.4	2148272.9	данные отсутствуют	данные отсутствуют
9068	418785.63	2148264.02	данные отсутствуют	данные отсутствуют
9069	418774.9	2148262.17	данные отсутствуют	данные отсутствуют
9070	418747.88	2148260.71	данные отсутствуют	данные отсутствуют
9071	418733.31	2148267.73	данные отсутствуют	данные отсутствуют
9072	418724.96	2148283.1	данные отсутствуют	данные отсутствуют
9073	418718.87	2148320.59	данные отсутствуют	данные отсутствуют
9074	418711.85	2148334.1	данные отсутствуют	данные отсутствуют
9075	418704.43	2148337.81	данные отсутствуют	данные отсутствуют

Государственный регистратор		ФГИС ЕГРН
полное наименование должности	подпись	инициалы, фамилия

М.П.

<b>Земельный участок</b>			
(вид объекта недвижимости)			
Лист № __ Раздела <b>3.2</b>	Всего листов раздела <b>3.2</b> : __	Всего разделов: __	Всего листов выписки: __
<b>11.11.2022 № 99/2022/504966956</b>			
Кадастровый номер:		<b>47:14:0000000:39110</b>	

Сведения о характерных точках границы земельного участка				
Система координат: Местная 167				
Зона №				
Номер точки	Координаты		Описание закрепления на местности	Средняя квадратическая погрешность определения координат характерных точек границ земельного участка, м
	X	Y		
1	2	3	4	5
9076	418698.73	2148335.56	данные отсутствуют	данные отсутствуют
9077	418694.5	2148323.77	данные отсутствуют	данные отсутствуют
9078	418695.95	2148305.09	данные отсутствуют	данные отсутствуют
9079	418698.34	2148287.34	данные отсутствуют	данные отсутствуют
9080	418697.81	2148272.37	данные отсутствуют	данные отсутствуют
9081	418686.13	2148256	данные отсутствуют	данные отсутствуют
9082	418681.61	2148309.94	данные отсутствуют	данные отсутствуют
9083	418653.16	2148334.17	данные отсутствуют	данные отсутствуют
9084	418616.73	2148353.95	данные отсутствуют	данные отсутствуют
9085	418615.58	2148379.41	данные отсутствуют	данные отсутствуют
9086	418630.07	2148401.49	данные отсутствуют	данные отсутствуют
9087	418649.23	2148421.04	данные отсутствуют	данные отсутствуют
9088	418632.83	2148441.26	данные отсутствуют	данные отсутствуют
9089	418604.24	2148468.68	данные отсутствуют	данные отсутствуют
9090	418584.71	2148527.49	данные отсутствуют	данные отсутствуют

Государственный регистратор		ФГИС ЕГРН
полное наименование должности	подпись	инициалы, фамилия

М.П.



<b>Земельный участок</b>			
(вид объекта недвижимости)			
Лист № __ Раздела <b>3.2</b>	Всего листов раздела <b>3.2</b> : __	Всего разделов: __	Всего листов выписки: __
<b>11.11.2022 № 99/2022/504966956</b>			
Кадастровый номер:		<b>47:14:0000000:39110</b>	

Сведения о характерных точках границы земельного участка				
Система координат: Местная 167				
Зона №				
Номер точки	Координаты		Описание закрепления на местности	Средняя квадратическая погрешность определения координат характерных точек границ земельного участка, м
	X	Y		
1	2	3	4	5
9091	418581.03	2148578.82	данные отсутствуют	данные отсутствуют
9092	418582.6	2148604.42	данные отсутствуют	данные отсутствуют
9093	418595	2148612.27	данные отсутствуют	данные отсутствуют
9094	418634.18	2148602.65	данные отсутствуют	данные отсутствуют
9095	418652.52	2148600.29	данные отсутствуют	данные отсутствуют
9096	418670.44	2148617.05	данные отсутствуют	данные отсутствуют
9097	418677.99	2148641.54	данные отсутствуют	данные отсутствуют
9098	416727.25	2149420.77	данные отсутствуют	данные отсутствуют
9099	416737.57	2149410.75	данные отсутствуют	данные отсутствуют
9100	416733.02	2149400.68	данные отсутствуют	данные отсутствуют
9101	416732.82	2149394.57	данные отсутствуют	данные отсутствуют
9102	416740.51	2149383.79	данные отсутствуют	данные отсутствуют
9103	416738.18	2149373.2	данные отсутствуют	данные отсутствуют
9104	416731.91	2149366.34	данные отсутствуют	данные отсутствуют
9105	416724.91	2149361.63	данные отсутствуют	данные отсутствуют

Государственный регистратор		ФГИС ЕГРН
полное наименование должности	подпись	инициалы, фамилия

М.П.

<b>Земельный участок</b>			
(вид объекта недвижимости)			
Лист № __ Раздела <b>3.2</b>	Всего листов раздела <b>3.2</b> : __	Всего разделов: __	Всего листов выписки: __
<b>11.11.2022 № 99/2022/504966956</b>			
Кадастровый номер:		<b>47:14:0000000:39110</b>	

Сведения о характерных точках границы земельного участка				
Система координат: Местная 167				
Зона №				
Номер точки	Координаты		Описание закрепления на местности	Средняя квадратическая погрешность определения координат характерных точек границ земельного участка, м
	X	Y		
1	2	3	4	5
9106	416722.39	2149355.41	данные отсутствуют	данные отсутствуют
9107	416726.89	2149342.31	данные отсутствуют	данные отсутствуют
9108	416733.71	2149326.64	данные отсутствуют	данные отсутствуют
9109	416744.1	2149314.9	данные отсутствуют	данные отсутствуют
9110	416746.78	2149304.06	данные отсутствуют	данные отсутствуют
9111	416741.44	2149278.59	данные отсутствуют	данные отсутствуют
9112	416718.87	2149229.75	данные отсутствуют	данные отсутствуют
9113	416683.69	2149257.63	данные отсутствуют	данные отсутствуют
9114	416700.34	2149282.08	данные отсутствуют	данные отсутствуют
9115	416709.73	2149306.3	данные отсутствуют	данные отсутствуют
9116	416711.67	2149325.65	данные отсутствуют	данные отсутствуют
9117	416701.04	2149338.95	данные отсутствуют	данные отсутствуют
9118	416691.83	2149348.55	данные отсутствуют	данные отсутствуют
9119	416684.16	2149359.17	данные отсутствуют	данные отсутствуют
9120	416696.02	2149377.39	данные отсутствуют	данные отсутствуют

Государственный регистратор		ФГИС ЕГРН
полное наименование должности	подпись	инициалы, фамилия

М.П.

<b>Земельный участок</b>			
(вид объекта недвижимости)			
Лист № __ Раздела <b>3.2</b>	Всего листов раздела <b>3.2</b> : __	Всего разделов: __	Всего листов выписки: __
<b>11.11.2022 № 99/2022/504966956</b>			
Кадастровый номер:		<b>47:14:0000000:39110</b>	

Сведения о характерных точках границы земельного участка				
Система координат: Местная 167				
Зона №				
Номер точки	Координаты		Описание закрепления на местности	Средняя квадратическая погрешность определения координат характерных точек границ земельного участка, м
	X	Y		
1	2	3	4	5
9121	416708.62	2149403.33	данные отсутствуют	данные отсутствуют
9122	416715.41	2149412.56	данные отсутствуют	данные отсутствуют
9123	416496.18	2150463.76	данные отсутствуют	данные отсутствуют
9124	416509.86	2150462.93	данные отсутствуют	данные отсутствуют
9125	416524.01	2150459.63	данные отсутствуют	данные отсутствуют
9126	416526.58	2150453.66	данные отсутствуют	данные отсутствуют
9127	416527.38	2150445.09	данные отсутствуют	данные отсутствуют
9128	416526.44	2150440.01	данные отсутствуют	данные отсутствуют
9129	416518.86	2150432.88	данные отсутствуют	данные отсутствуют
9130	416508.53	2150426.73	данные отсутствуют	данные отсутствуют
9131	416506.33	2150418.65	данные отсутствуют	данные отсутствуют
9132	416511.09	2150412.63	данные отсутствуют	данные отсутствуют
9133	416518.36	2150411.2	данные отсутствуют	данные отсутствуют
9134	416528.96	2150414.83	данные отсутствуют	данные отсутствуют
9135	416537.84	2150414.2	данные отсутствуют	данные отсутствуют

Государственный регистратор		ФГИС ЕГРН
полное наименование должности	подпись	инициалы, фамилия

М.П.

<b>Земельный участок</b>			
(вид объекта недвижимости)			
Лист № __ Раздела <b>3.2</b>	Всего листов раздела <b>3.2</b> : __	Всего разделов: __	Всего листов выписки: __
<b>11.11.2022 № 99/2022/504966956</b>			
Кадастровый номер:		<b>47:14:0000000:39110</b>	

Сведения о характерных точках границы земельного участка				
Система координат: Местная 167				
Зона №				
Номер точки	Координаты		Описание закрепления на местности	Средняя квадратическая погрешность определения координат характерных точек границ земельного участка, м
	X	Y		
1	2	3	4	5
9136	416546.86	2150413.58	данные отсутствуют	данные отсутствуют
9137	416553.01	2150410.07	данные отсутствуют	данные отсутствуют
9138	416555.89	2150405.05	данные отсутствуют	данные отсутствуют
9139	416553.13	2150399.74	данные отсутствуют	данные отсутствуют
9140	416545.7	2150396.44	данные отсутствуют	данные отсутствуют
9141	416520.7	2150391.01	данные отсутствуют	данные отсутствуют
9142	416497.01	2150383.11	данные отсутствуют	данные отсутствуют
9143	416488.28	2150387.24	данные отсутствуют	данные отсутствуют
9144	416486.16	2150409.76	данные отсутствуют	данные отсутствуют
9145	416480.38	2150421.78	данные отсутствуют	данные отсутствуют
9146	416457.51	2150421.78	данные отсутствуют	данные отсутствуют
9147	416441.24	2150422.61	данные отсутствуют	данные отсутствуют
9148	416444.19	2150439.23	данные отсутствуют	данные отсутствуют
9149	416456.68	2150452.09	данные отсутствуют	данные отсутствуют
9150	416464.11	2150457.16	данные отсутствуют	данные отсутствуют

Государственный регистратор		ФГИС ЕГРН
полное наименование должности	подпись	инициалы, фамилия

М.П.

<b>Земельный участок</b>			
(вид объекта недвижимости)			
Лист № __ Раздела <b>3.2</b>	Всего листов раздела <b>3.2</b> : __	Всего разделов: __	Всего листов выписки: __
<b>11.11.2022 № 99/2022/504966956</b>			
Кадастровый номер:		<b>47:14:0000000:39110</b>	

Сведения о характерных точках границы земельного участка				
Система координат: Местная 167				
Зона №				
Номер точки	Координаты		Описание закрепления на местности	Средняя квадратическая погрешность определения координат характерных точек границ земельного участка, м
	X	Y		
1	2	3	4	5
9151	416479.56	2150461.28	данные отсутствуют	данные отсутствуют
9152	417878.11	2153387.38	данные отсутствуют	данные отсутствуют
9153	417906.2	2153372.24	данные отсутствуют	данные отсутствуют
9154	417885.83	2153334.46	данные отсутствуют	данные отсутствуют
9155	417857.74	2153349.6	данные отсутствуют	данные отсутствуют
9156	415788.77	2150882.6	данные отсутствуют	данные отсутствуют
9157	415789.23	2150881.71	данные отсутствуют	данные отсутствуют
9158	415788.34	2150881.26	данные отсутствуют	данные отсутствуют
9159	415787.88	2150882.15	данные отсутствуют	данные отсутствуют
9160	406502.7	2180805.96	данные отсутствуют	данные отсутствуют
9161	406308.9	2180717.71	данные отсутствуют	данные отсутствуют
9162	406330.56	2180613.94	данные отсутствуют	данные отсутствуют
9163	406348.18	2180540.4	данные отсутствуют	данные отсутствуют
9164	406369.35	2180478.82	данные отсутствуют	данные отсутствуют
9165	406379.05	2180421.77	данные отсутствуют	данные отсутствуют

Государственный регистратор		ФГИС ЕГРН
полное наименование должности	подпись	инициалы, фамилия

М.П.

<b>Земельный участок</b>			
(вид объекта недвижимости)			
Лист № __ Раздела <b>3.2</b>	Всего листов раздела <b>3.2</b> : __	Всего разделов: __	Всего листов выписки: __
<b>11.11.2022 № 99/2022/504966956</b>			
Кадастровый номер:		<b>47:14:0000000:39110</b>	

Сведения о характерных точках границы земельного участка				
Система координат: Местная 167				
Зона №				
Номер точки	Координаты		Описание закрепления на местности	Средняя квадратическая погрешность определения координат характерных точек границ земельного участка, м
	X	Y		
1	2	3	4	5
9166	406388.1	2180366.97	данные отсутствуют	данные отсутствуют
9167	406436.1	2180186.76	данные отсутствуют	данные отсутствуют
9168	406649.29	2180258.68	данные отсутствуют	данные отсутствуют
9169	406613.89	2180391.58	данные отсутствуют	данные отсутствуют
9170	406601.78	2180437.09	данные отсутствуют	данные отсутствуют
9171	406580.34	2180517.64	данные отсутствуют	данные отсутствуют
9172	406536.29	2180683.26	данные отсутствуют	данные отсутствуют
9173	415972.26	2172271.26	данные отсутствуют	данные отсутствуют
9174	415969.73	2172260.65	данные отсутствуют	данные отсутствуют
9175	415966.85	2172253.17	данные отсутствуют	данные отсутствуют
9176	415963.84	2172244.43	данные отсутствуют	данные отсутствуют
9177	415963.63	2172238.08	данные отсутствуют	данные отсутствуют
9178	415966.64	2172230.24	данные отсутствуют	данные отсутствуют
9179	415972.58	2172216.54	данные отсутствуют	данные отсутствуют
9180	415982.87	2172197.3	данные отсутствуют	данные отсутствуют

Государственный регистратор		ФГИС ЕГРН
полное наименование должности	подпись	инициалы, фамилия

М.П.

<b>Земельный участок</b>			
(вид объекта недвижимости)			
Лист № __ Раздела <b>3.2</b>	Всего листов раздела <b>3.2</b> : __	Всего разделов: __	Всего листов выписки: __
<b>11.11.2022 № 99/2022/504966956</b>			
Кадастровый номер:		<b>47:14:0000000:39110</b>	

Сведения о характерных точках границы земельного участка				
Система координат: Местная 167				
Зона №				
Номер точки	Координаты		Описание закрепления на местности	Средняя квадратическая погрешность определения координат характерных точек границ земельного участка, м
	X	Y		
1	2	3	4	5
9181	415988.49	2172186.93	данные отсутствуют	данные отсутствуют
9182	415989.84	2172180.75	данные отсутствуют	данные отсутствуют
9183	415989.6	2172173.23	данные отсутствуют	данные отсутствуют
9184	415988.73	2172162.93	данные отсутствуют	данные отсутствуют
9185	415985.41	2172153.43	данные отсутствуют	данные отсутствуют
9186	415982.87	2172141.95	данные отсутствуют	данные отсутствуют
9187	415983.43	2172129.12	данные отсутствуют	данные отсутствуют
9188	415985.64	2172109.56	данные отсутствуют	данные отсутствуют
9189	415988.18	2172100.06	данные отсутствуют	данные отсутствуют
9190	415992.37	2172093.89	данные отсутствуют	данные отсутствуют
9191	416008.29	2172080.82	данные отсутствуют	данные отсутствуют
9192	416020.56	2172074.33	данные отсутствуют	данные отсутствуют
9193	416027.85	2172073.22	данные отсутствуют	данные отсутствуют
9194	416035.69	2172074.33	данные отсутствуют	данные отсутствуют
9195	416052.16	2172082.17	данные отсутствуют	данные отсутствуют

Государственный регистратор		ФГИС ЕГРН
полное наименование должности	подпись	инициалы, фамилия

М.П.

<b>Земельный участок</b>			
(вид объекта недвижимости)			
Лист № __ Раздела <b>3.2</b>	Всего листов раздела <b>3.2</b> : __	Всего разделов: __	Всего листов выписки: __
<b>11.11.2022 № 99/2022/504966956</b>			
Кадастровый номер:		<b>47:14:0000000:39110</b>	

Сведения о характерных точках границы земельного участка				
Система координат: Местная 167				
Зона №				
Номер точки	Координаты		Описание закрепления на местности	Средняя квадратическая погрешность определения координат характерных точек границ земельного участка, м
	X	Y		
1	2	3	4	5
9196	416062.21	2172085.49	данные отсутствуют	данные отсутствуют
9197	416068.39	2172085.49	данные отсутствуют	данные отсутствуют
9198	416073.93	2172083.83	данные отсутствуют	данные отсутствуют
9199	416078.68	2172080.82	данные отсутствуют	данные отсутствуют
9200	416085.97	2172071.56	данные отсутствуют	данные отсутствуют
9201	416091.83	2172064.83	данные отсутствуют	данные отсутствуют
9202	416096.26	2172061.82	данные отсутствуют	данные отсутствуют
9203	416101.57	2172060.71	данные отсутствуют	данные отсутствуют
9204	416111.62	2172060.95	данные отсутствуют	данные отсутствуют
9205	416130.63	2172064.03	данные отсутствуют	данные отсутствуют
9206	416150.5	2172068.23	данные отсутствуют	данные отсутствуют
9207	416163.88	2172071.56	данные отсутствуют	данные отсутствуют
9208	416162.46	2172091.43	данные отсутствуют	данные отсутствуют
9209	416154.7	2172124.93	данные отсутствуют	данные отсутствуют
9210	416145.44	2172153.43	данные отсутствуют	данные отсутствуют

Государственный регистратор		ФГИС ЕГРН
полное наименование должности	подпись	инициалы, фамилия

М.П.



<b>Земельный участок</b>			
(вид объекта недвижимости)			
Лист № __ Раздела <b>3.2</b>	Всего листов раздела <b>3.2</b> : __	Всего разделов: __	Всего листов выписки: __
<b>11.11.2022 № 99/2022/504966956</b>			
Кадастровый номер:		<b>47:14:0000000:39110</b>	

Сведения о характерных точках границы земельного участка				
Система координат: Местная 167				
Зона №				
Номер точки	Координаты		Описание закрепления на местности	Средняя квадратическая погрешность определения координат характерных точек границ земельного участка, м
	X	Y		
1	2	3	4	5
9211	416133.72	2172194.21	данные отсутствуют	данные отсутствуют
9212	416126.43	2172217.09	данные отсутствуют	данные отсутствуют
9213	416117.8	2172234.67	данные отсутствуют	данные отсутствуют
9214	416113.37	2172238.08	данные отсутствуют	данные отсутствуют
9215	416107.19	2172238.87	данные отсутствуют	данные отсутствуют
9216	416092.62	2172237.76	данные отсутствуют	данные отсутствуют
9217	416077.02	2172235.23	данные отсутствуют	данные отсутствуют
9218	416069.74	2172234.99	данные отсутствуют	данные отсутствуют
9219	416063.32	2172237.76	данные отсутствуют	данные отсутствуют
9220	416058.02	2172245.84	данные отсутствуют	данные отсутствуют
9221	416052.4	2172257.56	данные отсутствуют	данные отсутствуют
9222	416047.72	2172268.48	данные отсутствуют	данные отсутствуют
9223	416037.35	2172260.65	данные отсутствуют	данные отсутствуют
9224	416026.19	2172262.63	данные отсутствуют	данные отсутствуют
9225	416006.87	2172265.4	данные отсутствуют	данные отсутствуют

Государственный регистратор		ФГИС ЕГРН
полное наименование должности	подпись	инициалы, фамилия

М.П.

<b>Земельный участок</b>			
(вид объекта недвижимости)			
Лист № __ Раздела <b>3.2</b>	Всего листов раздела <b>3.2</b> : __	Всего разделов: __	Всего листов выписки: __
<b>11.11.2022 № 99/2022/504966956</b>			
Кадастровый номер:		<b>47:14:0000000:39110</b>	

Сведения о характерных точках границы земельного участка				
Система координат: Местная 167				
Зона №				
Номер точки	Координаты		Описание закрепления на местности	Средняя квадратическая погрешность определения координат характерных точек границ земельного участка, м
	X	Y		
1	2	3	4	5
9226	415685.19	2182649.69	данные отсутствуют	данные отсутствуют
9227	415688.26	2182650.31	данные отсутствуют	данные отсутствуют
9228	415698.83	2182657.89	данные отсутствуют	данные отсутствуют
9229	415740.82	2182701.79	данные отсутствуют	данные отсутствуют
9230	415748.41	2182704.77	данные отсутствуют	данные отсутствуют
9231	415768.46	2182704.77	данные отсутствуют	данные отсутствуют
9232	415773.34	2182708.56	данные отсутствуют	данные отсутствуют
9233	415777.13	2182715.06	данные отсутствуют	данные отсутствуют
9234	415779.95	2182728.66	данные отсутствуют	данные отсутствуют
9235	415785.8	2182741.89	данные отсутствуют	данные отсутствуют
9236	415795.29	2182754.35	данные отсутствуют	данные отсутствуют
9237	415804.77	2182761.94	данные отсутствуют	данные отсутствуют
9238	415822.92	2182773.59	данные отсутствуют	данные отсутствуют
9239	415877.27	2182792.36	данные отсутствуют	данные отсутствуют
9240	415889.54	2182799.38	данные отсутствуют	данные отсутствуют

Государственный регистратор		ФГИС ЕГРН
полное наименование должности	подпись	инициалы, фамилия

М.П.

<b>Земельный участок</b>			
(вид объекта недвижимости)			
Лист № __ Раздела <b>3.2</b>	Всего листов раздела <b>3.2</b> : __	Всего разделов: __	Всего листов выписки: __
<b>11.11.2022 № 99/2022/504966956</b>			
Кадастровый номер:		<b>47:14:0000000:39110</b>	

Сведения о характерных точках границы земельного участка				
Система координат: Местная 167				
Зона №				
Номер точки	Координаты		Описание закрепления на местности	Средняя квадратическая погрешность определения координат характерных точек границ земельного участка, м
	X	Y		
1	2	3	4	5
9241	415906.61	2182812.66	данные отсутствуют	данные отсутствуют
9242	415920.97	2182828.92	данные отсутствуют	данные отсутствуют
9243	415946.71	2182859.53	данные отсутствуют	данные отсутствуют
9244	415978.89	2182893.42	данные отсутствуют	данные отсутствуют
9245	415982.21	2182896.92	данные отсутствуют	данные отсутствуют
9246	416014.72	2182925.37	данные отсутствуют	данные отсутствуют
9247	416041.55	2182945.42	данные отсутствуют	данные отсутствуют
9248	416052.93	2182959.78	данные отсутствуют	данные отсутствуют
9249	416053.91	2182965.8	данные отсутствуют	данные отсутствуют
9250	416054.82	2182971.44	данные отсутствуют	данные отсутствуют
9251	416052.93	2183000.97	данные отсутствуют	данные отсутствуют
9252	416054.82	2183014.25	данные отсутствуют	данные отсутствуют
9253	416068.1	2183024.81	данные отсутствуют	данные отсутствуют
9254	416081.9	2183030.58	данные отсутствуют	данные отсутствуют
9255	416057.91	2183056.93	данные отсутствуют	данные отсутствуют

Государственный регистратор		ФГИС ЕГРН
полное наименование должности	подпись	инициалы, фамилия

М.П.

<b>Земельный участок</b>			
(вид объекта недвижимости)			
Лист № __ Раздела <b>3.2</b>	Всего листов раздела <b>3.2</b> : __	Всего разделов: __	Всего листов выписки: __
<b>11.11.2022 № 99/2022/504966956</b>			
Кадастровый номер:		<b>47:14:0000000:39110</b>	

Сведения о характерных точках границы земельного участка				
Система координат: Местная 167				
Зона №				
Номер точки	Координаты		Описание закрепления на местности	Средняя квадратическая погрешность определения координат характерных точек границ земельного участка, м
	X	Y		
1	2	3	4	5
9256	415982.95	2183131.64	данные отсутствуют	данные отсутствуют
9257	415926.31	2183188.45	данные отсутствуют	данные отсутствуют
9258	415855.54	2183272.64	данные отсутствуют	данные отсутствуют
9259	415823.76	2183248.89	данные отсутствуют	данные отсутствуют
9260	415819.45	2183234.1	данные отсутствуют	данные отсутствуют
9261	415820.68	2183224.67	данные отсутствуют	данные отсутствуют
9262	415851	2183175.92	данные отсутствуют	данные отсутствуют
9263	415873.59	2183140.46	данные отсутствуют	данные отсутствуют
9264	415905.29	2183089.79	данные отсутствуют	данные отсутствуют
9265	415919.65	2183065.13	данные отсутствуют	данные отсутствуют
9266	415939.7	2183036.41	данные отсутствуют	данные отсутствуют
9267	415950	2183022.05	данные отсутствуют	данные отсутствуют
9268	415952.17	2183012.57	данные отсутствуют	данные отсутствуют
9269	415949.4	2183003.49	данные отсутствуют	данные отсутствуют
9270	415850.66	2182962.68	данные отсутствуют	данные отсутствуют

Государственный регистратор		ФГИС ЕГРН
полное наименование должности	подпись	инициалы, фамилия

М.П.

<b>Земельный участок</b>			
(вид объекта недвижимости)			
Лист № __ Раздела <b>3.2</b>	Всего листов раздела <b>3.2</b> : __	Всего разделов: __	Всего листов выписки: __
<b>11.11.2022 № 99/2022/504966956</b>			
Кадастровый номер:		<b>47:14:0000000:39110</b>	

Сведения о характерных точках границы земельного участка				
Система координат: Местная 167				
Зона №				
Номер точки	Координаты		Описание закрепления на местности	Средняя квадратическая погрешность определения координат характерных точек границ земельного участка, м
	X	Y		
1	2	3	4	5
9271	415803.62	2182938.93	данные отсутствуют	данные отсутствуют
9272	415758.96	2182872.36	данные отсутствуют	данные отсутствуют
9273	415732.15	2182870.86	данные отсутствуют	данные отсутствуют
9274	415708.31	2182861.38	данные отсутствуют	данные отсутствуют
9275	415689.07	2182850.81	данные отсутствуют	данные отсутствуют
9276	415664.42	2182829.95	данные отсутствуют	данные отсутствуют
9277	415651.95	2182812.6	данные отсутствуют	данные отсутствуют
9278	415650.06	2182804.21	данные отсутствуют	данные отсутствуют
9279	415654.66	2182797.43	данные отсутствуют	данные отсутствуют
9280	415675.8	2182790.66	данные отсутствуют	данные отсутствуют
9281	415686.36	2182784.97	данные отсутствуют	данные отсутствуют
9282	415690.97	2182778.19	данные отсутствуют	данные отсутствуют
9283	415690.97	2182771.69	данные отсутствуют	данные отсутствуют
9284	415686.36	2182764.92	данные отсутствуют	данные отсутствуют
9285	415680.67	2182763.02	данные отсутствуют	данные отсутствуют

Государственный регистратор		ФГИС ЕГРН
полное наименование должности	подпись	инициалы, фамилия

М.П.

<b>Земельный участок</b>			
(вид объекта недвижимости)			
Лист № __ Раздела <b>3.2</b>	Всего листов раздела <b>3.2</b> : __	Всего разделов: __	Всего листов выписки: __
<b>11.11.2022 № 99/2022/504966956</b>			
Кадастровый номер:		<b>47:14:0000000:39110</b>	

Сведения о характерных точках границы земельного участка				
Система координат: Местная 167				
Зона №				
Номер точки	Координаты		Описание закрепления на местности	Средняя квадратическая погрешность определения координат характерных точек границ земельного участка, м
	X	Y		
1	2	3	4	5
9286	415664.42	2182769.79	данные отсутствуют	данные отсутствуют
9287	415650.06	2182771.69	данные отсутствуют	данные отсутствуют
9288	415637.59	2182767.9	данные отсутствуют	данные отсутствуют
9289	415630.82	2182759.23	данные отсутствуют	данные отсутствуют
9290	415621.34	2182733.49	данные отсутствуют	данные отсутствуют
9291	415619.44	2182704.77	данные отсутствуют	данные отсутствуют
9292	415621.81	2182690.41	данные отсутствуют	данные отсутствуют
9293	415621.83	2182690.38	данные отсутствуют	данные отсутствуют
9294	415641.63	2182710.48	данные отсутствуют	данные отсутствуют
9295	414967.19	2182935.65	данные отсутствуют	данные отсутствуют
9296	414953.09	2182932.76	данные отсутствуют	данные отсутствуют
9297	414938.34	2182922.02	данные отсутствуют	данные отсутствуют
9298	414925.99	2182907.27	данные отсутствуют	данные отсутствуют
9299	414917.98	2182894.93	данные отсутствуют	данные отсутствуют
9300	414909.48	2182867.2	данные отсутствуют	данные отсутствуют

Государственный регистратор		ФГИС ЕГРН
полное наименование должности	подпись	инициалы, фамилия

М.П.

<b>Земельный участок</b>			
(вид объекта недвижимости)			
Лист № __ Раздела <b>3.2</b>	Всего листов раздела <b>3.2</b> : __	Всего разделов: __	Всего листов выписки: __
<b>11.11.2022 № 99/2022/504966956</b>			
Кадастровый номер:		<b>47:14:0000000:39110</b>	

Сведения о характерных точках границы земельного участка				
Система координат: Местная 167				
Зона №				
Номер точки	Координаты		Описание закрепления на местности	Средняя квадратическая погрешность определения координат характерных точек границ земельного участка, м
	X	Y		
1	2	3	4	5
9301	414903.87	2182826.48	данные отсутствуют	данные отсутствуют
9302	414903.39	2182810.61	данные отсутствуют	данные отсутствуют
9303	414903.87	2182799.87	данные отсутствуют	данные отсутствуют
9304	414916.38	2182779.51	данные отсутствуют	данные отсутствуют
9305	414925.99	2182763.16	данные отсутствуют	данные отсутствуют
9306	414929.84	2182745.05	данные отсутствуют	данные отсутствуют
9307	414928.24	2182725.17	данные отсутствуют	данные отсутствуют
9308	414918.62	2182708.82	данные отсутствуют	данные отсутствуют
9309	414907.07	2182697.2	данные отсутствуют	данные отсутствуют
9310	414889.59	2182689.34	данные отсутствуют	данные отсутствуют
9311	414871	2182685.97	данные отсутствуют	данные отсутствуют
9312	414854.01	2182681.49	данные отсутствуют	данные отсутствуют
9313	414843.94	2182677.6	данные отсутствуют	данные отсутствуют
9314	414831.52	2182661.1	данные отсутствуют	данные отсутствуют
9315	414828.69	2182647.34	данные отсутствуют	данные отсутствуют

Государственный регистратор		ФГИС ЕГРН
полное наименование должности	подпись	инициалы, фамилия

М.П.

<b>Земельный участок</b>			
(вид объекта недвижимости)			
Лист № __ Раздела <b>3.2</b>	Всего листов раздела <b>3.2</b> : __	Всего разделов: __	Всего листов выписки: __
<b>11.11.2022 № 99/2022/504966956</b>			
Кадастровый номер:		<b>47:14:0000000:39110</b>	

Сведения о характерных точках границы земельного участка				
Система координат: Местная 167				
Зона №				
Номер точки	Координаты		Описание закрепления на местности	Средняя квадратическая погрешность определения координат характерных точек границ земельного участка, м
	X	Y		
1	2	3	4	5
9316	414838.17	2182657.29	данные отсутствуют	данные отсутствуют
9317	414881.76	2182619.8	данные отсутствуют	данные отсутствуют
9318	414863.36	2182601.14	данные отсутствуют	данные отсутствуют
9319	414871.86	2182601.62	данные отсутствуют	данные отсутствуют
9320	414875.61	2182605.6	данные отсутствуют	данные отсутствуют
9321	414908.54	2182639.64	данные отсутствуют	данные отсутствуют
9322	414938.36	2182668.79	данные отсутствуют	данные отсутствуют
9323	414963.51	2182643.04	данные отсутствуют	данные отсутствуют
9324	414976.06	2182630.55	данные отсутствуют	данные отсутствуют
9325	414980.15	2182617.01	данные отсутствуют	данные отсутствуют
9326	414979.2	2182600.02	данные отсутствуют	данные отсутствуют
9327	414970.88	2182584.45	данные отсутствуют	данные отсутствуют
9328	414969.63	2182578.33	данные отсутствуют	данные отсутствуют
9329	414957.04	2182548.78	данные отсутствуют	данные отсутствуют
9330	414962.39	2182528.56	данные отсутствуют	данные отсутствуют

Государственный регистратор		ФГИС ЕГРН
полное наименование должности	подпись	инициалы, фамилия

М.П.



<b>Земельный участок</b>			
(вид объекта недвижимости)			
Лист № __ Раздела <b>3.2</b>	Всего листов раздела <b>3.2</b> : __	Всего разделов: __	Всего листов выписки: __
<b>11.11.2022 № 99/2022/504966956</b>			
Кадастровый номер:		<b>47:14:0000000:39110</b>	

Сведения о характерных точках границы земельного участка				
Система координат: Местная 167				
Зона №				
Номер точки	Координаты		Описание закрепления на местности	Средняя квадратическая погрешность определения координат характерных точек границ земельного участка, м
	X	Y		
1	2	3	4	5
9331	414968.37	2182520.69	данные отсутствуют	данные отсутствуют
9332	414977.19	2182520.69	данные отсутствуют	данные отсутствуют
9333	414981	2182522.74	данные отсутствуют	данные отсутствуют
9334	414997.42	2182548.53	данные отсутствуют	данные отсутствуют
9335	415007.88	2182556.1	данные отсутствуют	данные отсутствуют
9336	415020	2182563.82	данные отсутствуют	данные отсутствуют
9337	415032.73	2182571.93	данные отсутствуют	данные отсутствуют
9338	415046.45	2182578.14	данные отсутствуют	данные отсутствуют
9339	415056.95	2182578.57	данные отсутствуют	данные отсутствуют
9340	415062.89	2182577.91	данные отсутствуют	данные отсутствуют
9341	415057.76	2182611.52	данные отсутствуют	данные отсутствуют
9342	415054.24	2182636.36	данные отсутствуют	данные отсутствуют
9343	415050.87	2182679.49	данные отсутствуют	данные отсутствуют
9344	415045.9	2182732.55	данные отсутствуют	данные отсутствуют
9345	415041.25	2182792.02	данные отсутствуют	данные отсутствуют

Государственный регистратор		ФГИС ЕГРН
полное наименование должности	подпись	инициалы, фамилия

М.П.

<b>Земельный участок</b>			
(вид объекта недвижимости)			
Лист № __ Раздела <b>3.2</b>	Всего листов раздела <b>3.2</b> : __	Всего разделов: __	Всего листов выписки: __
<b>11.11.2022 № 99/2022/504966956</b>			
Кадастровый номер:		<b>47:14:0000000:39110</b>	

Сведения о характерных точках границы земельного участка				
Система координат: Местная 167				
Зона №				
Номер точки	Координаты		Описание закрепления на местности	Средняя квадратическая погрешность определения координат характерных точек границ земельного участка, м
	X	Y		
1	2	3	4	5
9346	415036.28	2182829.21	данные отсутствуют	данные отсутствуют
9347	415028.91	2182885.79	данные отсутствуют	данные отсутствуют
9348	415023.78	2182906.15	данные отсутствуют	данные отсутствуют
9349	415014.8	2182918.02	данные отсутствуют	данные отсутствуют
9350	415000.05	2182928.76	данные отсутствуют	данные отсутствуют
9351	414983.06	2182934.53	данные отсутствуют	данные отсутствуют
9352	414979.08	2182580.65	данные отсутствуют	данные отсутствуют
9353	414984.49	2182578.14	данные отсутствуют	данные отсутствуют
9354	414984.23	2182557.26	данные отсутствуют	данные отсутствуют
9355	414970.67	2182563.18	данные отсутствуют	данные отсутствуют
9356	415112.18	2174101.4	данные отсутствуют	данные отсутствуют
9357	415009.63	2173924.88	данные отсутствуют	данные отсутствуют
9358	414915.1	2173710.81	данные отсутствуют	данные отсутствуют
9359	414902.09	2173681.34	данные отсутствуют	данные отсутствуют
9360	414877.52	2173558.87	данные отсутствуют	данные отсутствуют

Государственный регистратор		ФГИС ЕГРН
полное наименование должности	подпись	инициалы, фамилия

М.П.

<b>Земельный участок</b>			
(вид объекта недвижимости)			
Лист № __ Раздела <b>3.2</b>	Всего листов раздела <b>3.2</b> : __	Всего разделов: __	Всего листов выписки: __
<b>11.11.2022 № 99/2022/504966956</b>			
Кадастровый номер:		<b>47:14:0000000:39110</b>	

Сведения о характерных точках границы земельного участка				
Система координат: Местная 167				
Зона №				
Номер точки	Координаты		Описание закрепления на местности	Средняя квадратическая погрешность определения координат характерных точек границ земельного участка, м
	X	Y		
1	2	3	4	5
9361	414931.55	2173568.24	данные отсутствуют	данные отсутствуют
9362	414959.94	2173580.16	данные отсутствуют	данные отсутствуют
9363	414987.9	2173582.85	данные отсутствуют	данные отсутствуют
9364	415047.59	2173584.57	данные отсутствуют	данные отсутствуют
9365	415155.96	2173595.02	данные отсутствуют	данные отсутствуют
9366	415266.3	2173614.17	данные отсутствуют	данные отсутствуют
9367	415280.96	2173619.96	данные отсутствуют	данные отсутствуют
9368	415281.76	2173625.1	данные отсутствуют	данные отсутствуют
9369	415271.91	2173675.78	данные отсутствуют	данные отсутствуют
9370	415265.79	2173708.84	данные отсутствуют	данные отсутствуют
9371	415254.71	2173756.32	данные отсутствуют	данные отсутствуют
9372	415252.61	2173784.81	данные отсутствуют	данные отсутствуют
9373	415248.31	2173801.06	данные отсутствуют	данные отсутствуют
9374	415241	2173804.84	данные отсутствуют	данные отсутствуют
9375	415201.18	2173788.73	данные отсутствуют	данные отсутствуют

Государственный регистратор		ФГИС ЕГРН
полное наименование должности	подпись	инициалы, фамилия

М.П.

<b>Земельный участок</b>			
(вид объекта недвижимости)			
Лист № __ Раздела <b>3.2</b>	Всего листов раздела <b>3.2</b> : __	Всего разделов: __	Всего листов выписки: __
<b>11.11.2022 № 99/2022/504966956</b>			
Кадастровый номер:		<b>47:14:0000000:39110</b>	

Сведения о характерных точках границы земельного участка				
Система координат: Местная 167				
Зона №				
Номер точки	Координаты		Описание закрепления на местности	Средняя квадратическая погрешность определения координат характерных точек границ земельного участка, м
	X	Y		
1	2	3	4	5
9376	415165.94	2173781.51	данные отсутствуют	данные отсутствуют
9377	415141.81	2173779.41	данные отсутствуют	данные отсутствуют
9378	415130	2173789.55	данные отсутствуют	данные отсутствуют
9379	415128.14	2173813.96	данные отсутствуют	данные отсутствуют
9380	415128.14	2173873.03	данные отсутствуют	данные отсутствуют
9381	415132.05	2173955.95	данные отсутствуют	данные отсутствуют
9382	415141.18	2174051.17	данные отсутствуют	данные отсутствуют
9383	415150.34	2174081.46	данные отсутствуют	данные отсутствуют
9384	415119.81	2174097.78	данные отсутствуют	данные отсутствуют
9385	415707.99	2184021.7	данные отсутствуют	данные отсутствуют
9386	415704.27	2184020.86	данные отсутствуют	данные отсутствуют
9387	415696.63	2184011.54	данные отсутствуют	данные отсутствуют
9388	415692.94	2184003.02	данные отсутствуют	данные отсутствуют
9389	415688.43	2183993.37	данные отсутствуют	данные отсутствуют
9390	415684.5	2183984.85	данные отсутствуют	данные отсутствуют

Государственный регистратор		ФГИС ЕГРН
полное наименование должности	подпись	инициалы, фамилия

М.П.

<b>Земельный участок</b>			
(вид объекта недвижимости)			
Лист № __ Раздела <b>3.2</b>	Всего листов раздела <b>3.2</b> : __	Всего разделов: __	Всего листов выписки: __
<b>11.11.2022 № 99/2022/504966956</b>			
Кадастровый номер:		<b>47:14:0000000:39110</b>	

Сведения о характерных точках границы земельного участка				
Система координат: Местная 167				
Зона №				
Номер точки	Координаты		Описание закрепления на местности	Средняя квадратическая погрешность определения координат характерных точек границ земельного участка, м
	X	Y		
1	2	3	4	5
9391	415680.48	2183980.59	данные отсутствуют	данные отсутствуют
9392	415672.84	2183975.53	данные отсутствуют	данные отсутствуют
9393	415667.7	2183969.82	данные отсутствуют	данные отсутствуют
9394	415665.45	2183963.07	данные отсутствуют	данные отсутствуют
9395	415663.44	2183955.11	данные отсутствуют	данные отсутствуют
9396	415660.62	2183951.42	данные отсутствуют	данные отсутствуют
9397	415655	2183946.59	данные отсутствуют	данные отсутствуют
9398	415648.73	2183942.09	данные отсутствуют	данные отсутствуют
9399	415637.74	2183935.14	данные отсутствуют	данные отсутствуют
9400	415631.42	2183922.35	данные отсутствуют	данные отсутствуют
9401	415624.95	2183916.03	данные отсутствуют	данные отсутствуют
9402	415605.4	2183901.14	данные отсутствуют	данные отсутствуют
9403	415597.42	2183890.45	данные отсутствуют	данные отсутствуют
9404	415592.16	2183877.21	данные отсутствуют	данные отсутствуют
9405	415584.18	2183867.13	данные отсутствуют	данные отсутствуют

Государственный регистратор		ФГИС ЕГРН
полное наименование должности	подпись	инициалы, фамилия

М.П.

<b>Земельный участок</b>			
(вид объекта недвижимости)			
Лист № __ Раздела <b>3.2</b>	Всего листов раздела <b>3.2</b> : __	Всего разделов: __	Всего листов выписки: __
<b>11.11.2022 № 99/2022/504966956</b>			
Кадастровый номер:		<b>47:14:0000000:39110</b>	

Сведения о характерных точках границы земельного участка				
Система координат: Местная 167				
Зона №				
Номер точки	Координаты		Описание закрепления на местности	Средняя квадратическая погрешность определения координат характерных точек границ земельного участка, м
	X	Y		
1	2	3	4	5
9406	415564.02	2183859.76	данные отсутствуют	данные отсутствуют
9407	415549.13	2183851.79	данные отсутствуют	данные отсутствуют
9408	415545.37	2183846.97	данные отсутствуют	данные отсутствуют
9409	415535.28	2183831.63	данные отсутствуют	данные отсутствуют
9410	415527.31	2183827.41	данные отсутствуют	данные отсутствуют
9411	415519.94	2183825.31	данные отсутствуют	данные отсутствуют
9412	415510.91	2183819.44	данные отсутствуют	данные отсутствуют
9413	415504.59	2183814.63	данные отсутствуют	данные отсутствуют
9414	415496.02	2183809.36	данные отсутствуют	данные отсутствуют
9415	415486.54	2183805.6	данные отсутствуют	данные отсутствуют
9416	415468.94	2183801.84	данные отсутствуют	данные отсутствуют
9417	415463.67	2183797.17	данные отсутствуют	данные отсутствуют
9418	415456.3	2183788.6	данные отсутствуют	данные отсутствуют
9419	415449.83	2183784.39	данные отсутствуют	данные отсутствуют
9420	415432.38	2183776.41	данные отсутствуют	данные отсутствуют

Государственный регистратор		ФГИС ЕГРН
полное наименование должности	подпись	инициалы, фамилия

М.П.

<b>Земельный участок</b>			
(вид объекта недвижимости)			
Лист № __ Раздела <b>3.2</b>	Всего листов раздела <b>3.2</b> : __	Всего разделов: __	Всего листов выписки: __
<b>11.11.2022 № 99/2022/504966956</b>			
Кадастровый номер:		<b>47:14:0000000:39110</b>	

Сведения о характерных точках границы земельного участка				
Система координат: Местная 167				
Зона №				
Номер точки	Координаты		Описание закрепления на местности	Средняя квадратическая погрешность определения координат характерных точек границ земельного участка, м
	X	Y		
1	2	3	4	5
9421	415423.35	2183770.09	данные отсутствуют	данные отсутствуют
9422	415415.37	2183761.52	данные отсутствуют	данные отсутствуют
9423	415408	2183757.3	данные отсутствуют	данные отсутствуют
9424	415394.16	2183749.33	данные отсутствуют	данные отсутствуют
9425	415374.45	2183743.01	данные отсутствуют	данные отсутствуют
9426	415355.95	2183736.54	данные отсутствуют	данные отсутствуют
9427	415346.32	2183731.28	данные отсутствуют	данные отсутствуют
9428	415341.05	2183726.01	данные отсутствуют	данные отсутствуют
9429	415334.73	2183713.82	данные отсутствуют	данные отсутствуют
9430	415327.81	2183707.96	данные отсутствуют	данные отсутствуют
9431	415316.68	2183703.74	данные отсутствуют	данные отсутствуют
9432	415312.46	2183698.93	данные отсутствуют	данные отсутствуют
9433	415312.46	2183694.72	данные отсутствуют	данные отсутствуют
9434	415308.7	2183690.5	данные отсутствуют	данные отсутствуют
9435	415300.13	2183687.19	данные отсутствуют	данные отсутствуют

Государственный регистратор		ФГИС ЕГРН
полное наименование должности	подпись	инициалы, фамилия

М.П.

<b>Земельный участок</b>			
(вид объекта недвижимости)			
Лист № __ Раздела <b>3.2</b>	Всего листов раздела <b>3.2</b> : __	Всего разделов: __	Всего листов выписки: __
<b>11.11.2022 № 99/2022/504966956</b>			
Кадастровый номер:		<b>47:14:0000000:39110</b>	

Сведения о характерных точках границы земельного участка				
Система координат: Местная 167				
Зона №				
Номер точки	Координаты		Описание закрепления на местности	Средняя квадратическая погрешность определения координат характерных точек границ земельного участка, м
	X	Y		
1	2	3	4	5
9436	415292.3	2183684.03	данные отсутствуют	данные отсутствуют
9437	415276.36	2183680.42	данные отсутствуют	данные отсутствуют
9438	415267.78	2183675.61	данные отсутствуют	данные отсутствуют
9439	415261.91	2183668.09	данные отсутствуют	данные отсутствуют
9440	415252.89	2183660.71	данные отсутствуют	данные отсутствуют
9441	415236.49	2183655.9	данные отсутствуют	данные отсутствуют
9442	415223.25	2183647.47	данные отсутствуют	данные отсутствуют
9443	415220.09	2183640.55	данные отсутствуют	данные отсутствуют
9444	415222.19	2183634.69	данные отсутствуют	данные отсутствуют
9445	415227.01	2183630.92	данные отсутствуют	данные отсутствуют
9446	415237.09	2183629.87	данные отсутствуют	данные отсутствуют
9447	415251.38	2183630.47	данные отсутствуют	данные отсутствуют
9448	415278.91	2183640.55	данные отсутствуют	данные отсутствуют
9449	415300.13	2183653.34	данные отсутствуют	данные отсутствуют
9450	415319.84	2183660.26	данные отсутствуют	данные отсутствуют

Государственный регистратор		ФГИС ЕГРН
полное наименование должности	подпись	инициалы, фамилия

М.П.



<b>Земельный участок</b>			
(вид объекта недвижимости)			
Лист № ___ Раздела <b>3.2</b>	Всего листов раздела <b>3.2</b> : ___	Всего разделов: ___	Всего листов выписки: ___
<b>11.11.2022 № 99/2022/504966956</b>			
Кадастровый номер:		<b>47:14:0000000:39110</b>	

Сведения о характерных точках границы земельного участка				
Система координат: Местная 167				
Зона №				
Номер точки	Координаты		Описание закрепления на местности	Средняя квадратическая погрешность определения координат характерных точек границ земельного участка, м
	X	Y		
1	2	3	4	5
9451	415337.89	2183671.4	данные отсутствуют	данные отсутствуют
9452	415349.02	2183679.82	данные отсутствуют	данные отсутствуют
9453	415360.16	2183694.11	данные отсутствуют	данные отсутствуют
9454	415370.84	2183702.09	данные отсутствуют	данные отсутствуют
9455	415380.32	2183706.9	данные отсутствуют	данные отсутствуют
9456	415400.48	2183714.88	данные отсутствуют	данные отсутствуют
9457	415417.48	2183725.41	данные отсутствуют	данные отсутствуют
9458	415441.4	2183740.3	данные отсутствуют	данные отсутствуют
9459	415459.91	2183753.09	данные отсутствуют	данные отсутствуют
9460	415473.77	2183764.59	данные отсутствуют	данные отсутствуют
9461	415478.85	2183766.62	данные отсутствуют	данные отсутствуют
9462	415497.87	2183766.62	данные отсутствуют	данные отсутствуют
9463	415507.59	2183768.65	данные отсутствуют	данные отсутствуют
9464	415513.69	2183770.25	данные отсутствуют	данные отсутствуют
9465	415518.33	2183769.23	данные отсутствуют	данные отсутствуют

Государственный регистратор		ФГИС ЕГРН
полное наименование должности	подпись	инициалы, фамилия

М.П.

<b>Земельный участок</b>			
(вид объекта недвижимости)			
Лист № __ Раздела <b>3.2</b>	Всего листов раздела <b>3.2</b> : __	Всего разделов: __	Всего листов выписки: __
<b>11.11.2022 № 99/2022/504966956</b>			
Кадастровый номер:		<b>47:14:0000000:39110</b>	

Сведения о характерных точках границы земельного участка				
Система координат: Местная 167				
Зона №				
Номер точки	Координаты		Описание закрепления на местности	Средняя квадратическая погрешность определения координат характерных точек границ земельного участка, м
	X	Y		
1	2	3	4	5
9466	415527.76	2183762.7	данные отсутствуют	данные отсутствуют
9467	415548.08	2183752.49	данные отсутствуют	данные отсутствуют
9468	415555.08	2183748.97	данные отсутствуют	данные отсутствуют
9469	415560.81	2183746.08	данные отсутствуют	данные отсутствуют
9470	415588.18	2183741.14	данные отсутствуют	данные отсутствуют
9471	415610.5	2183742.71	данные отсутствуют	данные отсутствуют
9472	415620.74	2183754.44	данные отсутствуют	данные отсутствуют
9473	415632.18	2183752.58	данные отсутствуют	данные отсутствуют
9474	415656.52	2183752.25	данные отсутствуют	данные отсутствуют
9475	415663.78	2183754.86	данные отсутствуют	данные отсутствуют
9476	415666.25	2183757.91	данные отсутствуют	данные отсутствуют
9477	415666.25	2183766.62	данные отсутствуют	данные отсутствуют
9478	415653.47	2183787.67	данные отсутствуют	данные отсутствуют
9479	415640.7	2183807.55	данные отсутствуют	данные отсутствуют
9480	415629.38	2183830.63	данные отсутствуют	данные отсутствуют

Государственный регистратор		ФГИС ЕГРН
полное наименование должности	подпись	инициалы, фамилия

М.П.

<b>Земельный участок</b>			
(вид объекта недвижимости)			
Лист № __ Раздела <b>3.2</b>	Всего листов раздела <b>3.2</b> : __	Всего разделов: __	Всего листов выписки: __
<b>11.11.2022 № 99/2022/504966956</b>			
Кадастровый номер:		<b>47:14:0000000:39110</b>	

Сведения о характерных точках границы земельного участка				
Система координат: Местная 167				
Зона №				
Номер точки	Координаты		Описание закрепления на местности	Средняя квадратическая погрешность определения координат характерных точек границ земельного участка, м
	X	Y		
1	2	3	4	5
9481	415627.35	2183840.94	данные отсутствуют	данные отсутствуют
9482	415627.93	2183847.03	данные отсутствуют	данные отсутствуют
9483	415633.01	2183850.66	данные отсутствуют	данные отсутствуют
9484	415648.39	2183855.74	данные отсутствуют	данные отсутствуют
9485	415676.99	2183864.45	данные отсутствуют	данные отсутствуют
9486	415697.6	2183873.16	данные отсутствуют	данные отсутствуют
9487	415711.83	2183875.63	данные отсутствуют	данные отсутствуют
9488	415719.52	2183875.19	данные отсутствуют	данные отсутствуют
9489	415725.76	2183870.11	данные отсутствуют	данные отсутствуют
9490	415728.23	2183861.84	данные отсутствуют	данные отсутствуют
9491	415733.31	2183845.44	данные отсутствуют	данные отсутствуют
9492	415740.57	2183825.55	данные отсутствуют	данные отсутствуют
9493	415742.6	2183816.84	данные отсутствуют	данные отсутствуют
9494	415742.02	2183803.49	данные отсутствуют	данные отсутствуют
9495	415735.46	2183780.9	данные отсутствуют	данные отсутствуют

Государственный регистратор		ФГИС ЕГРН
полное наименование должности	подпись	инициалы, фамилия

М.П.

<b>Земельный участок</b>			
(вид объекта недвижимости)			
Лист № __ Раздела <b>3.2</b>	Всего листов раздела <b>3.2</b> : __	Всего разделов: __	Всего листов выписки: __
<b>11.11.2022 № 99/2022/504966956</b>			
Кадастровый номер:		<b>47:14:0000000:39110</b>	

Сведения о характерных точках границы земельного участка				
Система координат: Местная 167				
Зона №				
Номер точки	Координаты		Описание закрепления на местности	Средняя квадратическая погрешность определения координат характерных точек границ земельного участка, м
	X	Y		
1	2	3	4	5
9496	415729.85	2183760.97	данные отсутствуют	данные отсутствуют
9497	415731.14	2183743.7	данные отсутствуют	данные отсутствуют
9498	415745.83	2183732.52	данные отсутствуют	данные отсутствуют
9499	415741.57	2183658.27	данные отсутствуют	данные отсутствуют
9500	415737.55	2183588.37	данные отсутствуют	данные отсутствуют
9501	415734.23	2183530.58	данные отсутствуют	данные отсутствуют
9502	415731.99	2183491.52	данные отсутствуют	данные отсутствуют
9503	415728.79	2183435.85	данные отсутствуют	данные отсутствуют
9504	415728.57	2183432.06	данные отсутствуют	данные отсутствуют
9505	415726.69	2183399.31	данные отсутствуют	данные отсутствуют
9506	415724.57	2183362.36	данные отсутствуют	данные отсутствуют
9507	415721.69	2183312.26	данные отсутствуют	данные отсутствуют
9508	415719.09	2183267.04	данные отсутствуют	данные отсутствуют
9509	415716.89	2183228.71	данные отсутствуют	данные отсутствуют
9510	415705.76	2183224.41	данные отсутствуют	данные отсутствуют

Государственный регистратор		ФГИС ЕГРН
полное наименование должности	подпись	инициалы, фамилия

М.П.

<b>Земельный участок</b>			
(вид объекта недвижимости)			
Лист № __ Раздела <b>3.2</b>	Всего листов раздела <b>3.2</b> : __	Всего разделов: __	Всего листов выписки: __
<b>11.11.2022 № 99/2022/504966956</b>			
Кадастровый номер:		<b>47:14:0000000:39110</b>	

Сведения о характерных точках границы земельного участка				
Система координат: Местная 167				
Зона №				
Номер точки	Координаты		Описание закрепления на местности	Средняя квадратическая погрешность определения координат характерных точек границ земельного участка, м
	X	Y		
1	2	3	4	5
9511	415638.83	2183198.55	данные отсутствуют	данные отсутствуют
9512	415618.02	2183184.74	данные отсутствуют	данные отсутствуют
9513	415600.47	2183174	данные отсутствуют	данные отсутствуют
9514	415585.49	2183165.98	данные отсутствуют	данные отсутствуют
9515	415570.52	2183160.08	данные отсутствуют	данные отсутствуют
9516	415555.09	2183157.97	данные отсутствуют	данные отсутствуют
9517	415526.81	2183152.54	данные отсутствуют	данные отсутствуют
9518	415508.96	2183148.12	данные отсутствуют	данные отсутствуют
9519	415494.83	2183139.54	данные отсутствуют	данные отсутствуют
9520	415486.7	2183134.86	данные отсутствуют	данные отсутствуют
9521	415464.9	2183111.96	данные отсутствуют	данные отсутствуют
9522	415451.64	2183102.96	данные отсутствуют	данные отсутствуют
9523	415427	2183091.27	данные отсутствуют	данные отсутствуют
9524	415395.26	2183071.84	данные отсутствуют	данные отсутствуют
9525	415379.78	2183059.53	данные отсутствуют	данные отсутствуют

Государственный регистратор		ФГИС ЕГРН
полное наименование должности	подпись	инициалы, фамилия

М.П.

<b>Земельный участок</b>			
(вид объекта недвижимости)			
Лист № __ Раздела <b>3.2</b>	Всего листов раздела <b>3.2</b> : __	Всего разделов: __	Всего листов выписки: __
<b>11.11.2022 № 99/2022/504966956</b>			
Кадастровый номер:		<b>47:14:0000000:39110</b>	

Сведения о характерных точках границы земельного участка				
Система координат: Местная 167				
Зона №				
Номер точки	Координаты		Описание закрепления на местности	Средняя квадратическая погрешность определения координат характерных точек границ земельного участка, м
	X	Y		
1	2	3	4	5
9526	415366.36	2183054	данные отсутствуют	данные отсутствуют
9527	415337.3	2183041.21	данные отсутствуют	данные отсутствуют
9528	415321.19	2183033.47	данные отсутствуют	данные отсутствуют
9529	415310.61	2183030.63	данные отсутствуют	данные отсутствуют
9530	415300.66	2183031.73	данные отсутствуют	данные отсутствуют
9531	415283.15	2183034.3	данные отсутствуют	данные отсутствуют
9532	415278.26	2183046.12	данные отсутствуют	данные отсутствуют
9533	415274.87	2183047.89	данные отсутствуют	данные отсутствуют
9534	415268.76	2183042.94	данные отсутствуют	данные отсутствуют
9535	415255.97	2183040.1	данные отсутствуют	данные отсутствуют
9536	415238.75	2183041.68	данные отсутствуют	данные отсутствуют
9537	415229.28	2183047.84	данные отсутствуют	данные отсутствуют
9538	415222.01	2183064.11	данные отсутствуют	данные отсутствуют
9539	415219.33	2183078	данные отсутствуют	данные отсутствуют
9540	415219.33	2183091.9	данные отсутствуют	данные отсутствуют

Государственный регистратор		ФГИС ЕГРН
полное наименование должности	подпись	инициалы, фамилия

М.П.

<b>Земельный участок</b>			
(вид объекта недвижимости)			
Лист № __ Раздела <b>3.2</b>	Всего листов раздела <b>3.2</b> : __	Всего разделов: __	Всего листов выписки: __
<b>11.11.2022 № 99/2022/504966956</b>			
Кадастровый номер:		<b>47:14:0000000:39110</b>	

Сведения о характерных точках границы земельного участка				
Система координат: Местная 167				
Зона №				
Номер точки	Координаты		Описание закрепления на местности	Средняя квадратическая погрешность определения координат характерных точек границ земельного участка, м
	X	Y		
1	2	3	4	5
9541	415219.33	2183101.38	данные отсутствуют	данные отсутствуют
9542	415216.96	2183108.01	данные отсутствуют	данные отсутствуют
9543	415210.96	2183109.12	данные отсутствуют	данные отсутствуют
9544	415200.38	2183106.9	данные отсутствуют	данные отсутствуют
9545	415172.58	2183097.7	данные отсутствуют	данные отсутствуют
9546	415152.66	2183094.48	данные отсутствуют	данные отсутствуют
9547	415122.6	2183091.6	данные отсутствуют	данные отсутствуют
9548	415105.1	2183093.33	данные отсутствуют	данные отсутствуют
9549	415097.39	2183091.25	данные отсутствуют	данные отсутствуют
9550	415095.77	2183087.57	данные отсутствуют	данные отсутствуют
9551	415099	2183082.27	данные отсутствуют	данные отсутствуют
9552	415116.16	2183066.5	данные отсутствуют	данные отсутствуют
9553	415136.42	2183051.41	данные отсутствуют	данные отсутствуют
9554	415159.56	2183035.64	данные отсутствуют	данные отсутствуют
9555	415178.22	2183021.36	данные отсутствуют	данные отсутствуют

Государственный регистратор		ФГИС ЕГРН
полное наименование должности	подпись	инициалы, фамилия

М.П.

<b>Земельный участок</b>			
(вид объекта недвижимости)			
Лист № __ Раздела <b>3.2</b>	Всего листов раздела <b>3.2</b> : __	Всего разделов: __	Всего листов выписки: __
<b>11.11.2022 № 99/2022/504966956</b>			
Кадастровый номер:		<b>47:14:0000000:39110</b>	

Сведения о характерных точках границы земельного участка				
Система координат: Местная 167				
Зона №				
Номер точки	Координаты		Описание закрепления на местности	Средняя квадратическая погрешность определения координат характерных точек границ земельного участка, м
	X	Y		
1	2	3	4	5
9556	415195.72	2183005.93	данные отсутствуют	данные отсутствуют
9557	415206.66	2182996.14	данные отсутствуют	данные отсутствуют
9558	415213.57	2182983.59	данные отсутствуют	данные отсутствуют
9559	415215.99	2182973	данные отсутствуют	данные отсутствуют
9560	415215.64	2182966.09	данные отсутствуют	данные отсутствуют
9561	415213.22	2182959.18	данные отсутствуют	данные отсутствуют
9562	415207.12	2182947.9	данные отсутствуют	данные отсутствуют
9563	415206.66	2182940.53	данные отсутствуют	данные отсутствуют
9564	415210.8	2182933.62	данные отсутствуют	данные отсутствуют
9565	415220.48	2182925.56	данные отсутствуют	данные отсутствуют
9566	415224.51	2182918.65	данные отсутствуют	данные отсутствуют
9567	415226.58	2182908.86	данные отсутствуют	данные отсутствуют
9568	415225.77	2182897.93	данные отсутствуют	данные отсутствуют
9569	415224.51	2182889.4	данные отсутствуют	данные отсутствуют
9570	415227.85	2182882.04	данные отсутствуют	данные отсутствуют

Государственный регистратор		ФГИС ЕГРН
полное наименование должности	подпись	инициалы, фамилия

М.П.



<b>Земельный участок</b>			
(вид объекта недвижимости)			
Лист № __ Раздела <b>3.2</b>	Всего листов раздела <b>3.2</b> : __	Всего разделов: __	Всего листов выписки: __
<b>11.11.2022 № 99/2022/504966956</b>			
Кадастровый номер:		<b>47:14:0000000:39110</b>	

Сведения о характерных точках границы земельного участка				
Система координат: Местная 167				
Зона №				
Номер точки	Координаты		Описание закрепления на местности	Средняя квадратическая погрешность определения координат характерных точек границ земельного участка, м
	X	Y		
1	2	3	4	5
9571	415234.29	2182875.93	данные отсутствуют	данные отсутствуют
9572	415251.8	2182864.53	данные отсутствуют	данные отсутствуют
9573	415257.09	2182860.5	данные отсутствуют	данные отсутствуют
9574	415259.86	2182854.86	данные отсутствуют	данные отсутствуют
9575	415265.15	2182847.15	данные отсутствуют	данные отсутствуют
9576	415270.45	2182844.73	данные отсутствуют	данные отсутствуют
9577	415281.39	2182843.46	данные отсутствуют	данные отсутствуют
9578	415290.83	2182838.97	данные отсутствуют	данные отсутствуют
9579	415303.73	2182826.42	данные отсутствуют	данные отсутствуют
9580	415312.25	2182821.93	данные отсутствуют	данные отсутствуют
9581	415329.4	2182812.14	данные отсутствуют	данные отсутствуют
9582	415335.05	2182806.96	данные отсутствуют	данные отсутствуют
9583	415338.73	2182796.37	данные отсутствуют	данные отсутствуют
9584	415338.73	2182787.04	данные отсутствуют	данные отсутствуют
9585	415344.83	2182774.03	данные отсутствуют	данные отсутствуют

Государственный регистратор		ФГИС ЕГРН
полное наименование должности	подпись	инициалы, фамилия

М.П.

<b>Земельный участок</b>			
(вид объекта недвижимости)			
Лист № __ Раздела <b>3.2</b>	Всего листов раздела <b>3.2</b> : __	Всего разделов: __	Всего листов выписки: __
<b>11.11.2022 № 99/2022/504966956</b>			
Кадастровый номер:		<b>47:14:0000000:39110</b>	

Сведения о характерных точках границы земельного участка				
Система координат: Местная 167				
Зона №				
Номер точки	Координаты		Описание закрепления на местности	Средняя квадратическая погрешность определения координат характерных точек границ земельного участка, м
	X	Y		
1	2	3	4	5
9586	415353.7	2182761.36	данные отсутствуют	данные отсутствуют
9587	415365.1	2182748.47	данные отсутствуют	данные отсутствуют
9588	415374.56	2182730.16	данные отсутствуют	данные отсутствуют
9589	415381.26	2182713.13	данные отсутствуют	данные отсутствуют
9590	415382.43	2182707.38	данные отсутствуют	данные отсутствуют
9591	415382.9	2182697.39	данные отсутствуют	данные отсутствуют
9592	415382.08	2182688.35	данные отсутствуют	данные отсутствуют
9593	415383.25	2182682.47	данные отсутствуют	данные отсутствуют
9594	415386.54	2182678.01	данные отсутствуют	данные отсутствуют
9595	415391.59	2182674.6	данные отсутствуют	данные отсутствуют
9596	415398.99	2182668.38	данные отсутствуют	данные отсутствуют
9597	415403.22	2182663.91	данные отсутствуют	данные отсутствуют
9598	415403.57	2182659.33	данные отсутствуют	данные отсутствуют
9599	415402.75	2182649.82	данные отсутствуют	данные отсутствуют
9600	415403.57	2182645.24	данные отсутствуют	данные отсутствуют

Государственный регистратор		ФГИС ЕГРН
полное наименование должности	подпись	инициалы, фамилия

М.П.

<b>Земельный участок</b>			
(вид объекта недвижимости)			
Лист № __ Раздела <b>3.2</b>	Всего листов раздела <b>3.2</b> : __	Всего разделов: __	Всего листов выписки: __
<b>11.11.2022 № 99/2022/504966956</b>			
Кадастровый номер:		<b>47:14:0000000:39110</b>	

Сведения о характерных точках границы земельного участка				
Система координат: Местная 167				
Зона №				
Номер точки	Координаты		Описание закрепления на местности	Средняя квадратическая погрешность определения координат характерных точек границ земельного участка, м
	X	Y		
1	2	3	4	5
9601	415407.68	2182639.48	данные отсутствуют	данные отсутствуют
9602	415413.91	2182634.08	данные отсутствуют	данные отсутствуют
9603	415419.31	2182625.74	данные отсутствуют	данные отсутствуют
9604	415424.25	2182616.7	данные отсутствуют	данные отсутствуют
9605	415426.01	2182608.83	данные отсутствуют	данные отсутствуют
9606	415428	2182592.62	данные отсутствуют	данные отсутствуют
9607	415430.94	2182578.99	данные отсутствуют	данные отсутствуют
9608	415439.16	2182555.26	данные отсутствуют	данные отсутствуют
9609	415445.39	2182537.53	данные отсутствуют	данные отсутствуют
9610	415449.15	2182521.79	данные отсутствуют	данные отсутствуют
9611	415452.91	2182505.58	данные отсутствуют	данные отсутствуют
9612	415457.49	2182486.08	данные отсутствуют	данные отсутствуют
9613	415460.78	2182473.28	данные отсутствуют	данные отсутствуют
9614	415464.89	2182462.94	данные отсутствуют	данные отсутствуют
9615	415471.94	2182452.13	данные отсутствуют	данные отсутствуют

Государственный регистратор		ФГИС ЕГРН
полное наименование должности	подпись	инициалы, фамилия

М.П.

<b>Земельный участок</b>			
(вид объекта недвижимости)			
Лист № __ Раздела <b>3.2</b>	Всего листов раздела <b>3.2</b> : __	Всего разделов: __	Всего листов выписки: __
<b>11.11.2022 № 99/2022/504966956</b>			
Кадастровый номер:		<b>47:14:0000000:39110</b>	

Сведения о характерных точках границы земельного участка				
Система координат: Местная 167				
Зона №				
Номер точки	Координаты		Описание закрепления на местности	Средняя квадратическая погрешность определения координат характерных точек границ земельного участка, м
	X	Y		
1	2	3	4	5
9616	415478.63	2182446.73	данные отсутствуют	данные отсутствуют
9617	415487.68	2182438.04	данные отсутствуют	данные отсутствуют
9618	415492.73	2182428.05	данные отсутствуют	данные отсутствуют
9619	415495.54	2182418.54	данные отсутствуют	данные отсутствуют
9620	415500.95	2182392.93	данные отсутствуют	данные отсутствуют
9621	415503.96	2182371.01	данные отсутствуют	данные отсутствуют
9622	415508.1	2182367.33	данные отсутствуют	данные отсутствуют
9623	415519.22	2182379.83	данные отсутствуют	данные отсутствуют
9624	415597.73	2182434.9	данные отсутствуют	данные отсутствуют
9625	415596.32	2182438.5	данные отсутствуют	данные отсутствуют
9626	415579.58	2182455.9	данные отсутствуют	данные отсутствуют
9627	415569.07	2182472.64	данные отсутствуют	данные отсутствуют
9628	415562.67	2182491.19	данные отсутствуют	данные отсутствуют
9629	415558.73	2182513.84	данные отсутствуют	данные отсутствуют
9630	415552.33	2182545.69	данные отсутствуют	данные отсутствуют

Государственный регистратор		ФГИС ЕГРН
полное наименование должности	подпись	инициалы, фамилия

М.П.

<b>Земельный участок</b>			
(вид объекта недвижимости)			
Лист № __ Раздела <b>3.2</b>	Всего листов раздела <b>3.2</b> : __	Всего разделов: __	Всего листов выписки: __
<b>11.11.2022 № 99/2022/504966956</b>			
Кадастровый номер:		<b>47:14:0000000:39110</b>	

Сведения о характерных точках границы земельного участка				
Система координат: Местная 167				
Зона №				
Номер точки	Координаты		Описание закрепления на местности	Средняя квадратическая погрешность определения координат характерных точек границ земельного участка, м
	X	Y		
1	2	3	4	5
9631	415547.73	2182556.03	данные отсутствуют	данные отсутствуют
9632	415515.89	2182585.09	данные отсутствуют	данные отсутствуют
9633	415498.49	2182600.03	данные отсутствуют	данные отсутствуют
9634	415489.79	2182603.47	данные отсутствуют	данные отсутствуют
9635	415477.64	2182601.83	данные отсутствуют	данные отсутствуют
9636	415465.98	2182600.03	данные отсутствуют	данные отсутствуют
9637	415454.49	2182602.32	данные отсутствуют	данные отсутствуют
9638	415442.84	2182610.53	данные отсутствуют	данные отсутствуют
9639	415435.29	2182620.87	данные отсутствуют	данные отсутствуют
9640	415434.79	2182630.72	данные отсутствуют	данные отсутствуют
9641	415436.43	2182645.17	данные отсутствуют	данные отсутствуют
9642	415432.5	2182657.48	данные отсутствуют	данные отсутствуют
9643	415419.03	2182686.86	данные отсутствуют	данные отсутствуют
9644	415418.54	2182696.71	данные отсутствуют	данные отсутствуют
9645	415419.69	2182704.92	данные отсутствуют	данные отсутствуют

Государственный регистратор		ФГИС ЕГРН
полное наименование должности	подпись	инициалы, фамилия

М.П.

<b>Земельный участок</b>			
(вид объекта недвижимости)			
Лист № __ Раздела <b>3.2</b>	Всего листов раздела <b>3.2</b> : __	Всего разделов: __	Всего листов выписки: __
<b>11.11.2022 № 99/2022/504966956</b>			
Кадастровый номер:		<b>47:14:0000000:39110</b>	

Сведения о характерных точках границы земельного участка				
Система координат: Местная 167				
Зона №				
Номер точки	Координаты		Описание закрепления на местности	Средняя квадратическая погрешность определения координат характерных точек границ земельного участка, м
	X	Y		
1	2	3	4	5
9646	415431.18	2182712.96	данные отсутствуют	данные отсутствуют
9647	415435.29	2182719.37	данные отсутствуют	данные отсутствуют
9648	415434.79	2182728.56	данные отсутствуют	данные отсутствуют
9649	415413.95	2182780.76	данные отсутствуют	данные отсутствуют
9650	415405.74	2182800.95	данные отсутствуют	данные отсутствуют
9651	415404.59	2182814.41	данные отсутствуют	данные отсутствуют
9652	415399.99	2182827.71	данные отсутствуют	данные отсутствуют
9653	415387.85	2182866.45	данные отсутствуют	данные отсутствуют
9654	415379.14	2182892.55	данные отсутствуют	данные отсутствуют
9655	415379.64	2182913.4	данные отсутствуют	данные отсутствуют
9656	415384.4	2182920.95	данные отсутствуют	данные отсутствуют
9657	415391.95	2182923.25	данные отсутствуют	данные отсутствуют
9658	415406.89	2182922.59	данные отсутствуют	данные отсутствуют
9659	415413.29	2182915.04	данные отсутствуют	данные отсутствуют
9660	415416.24	2182899.44	данные отсутствуют	данные отсутствуют

Государственный регистратор		ФГИС ЕГРН
полное наименование должности	подпись	инициалы, фамилия

М.П.

<b>Земельный участок</b>			
(вид объекта недвижимости)			
Лист № __ Раздела <b>3.2</b>	Всего листов раздела <b>3.2</b> : __	Всего разделов: __	Всего листов выписки: __
<b>11.11.2022 № 99/2022/504966956</b>			
Кадастровый номер:		<b>47:14:0000000:39110</b>	

Сведения о характерных точках границы земельного участка				
Система координат: Местная 167				
Зона №				
Номер точки	Координаты		Описание закрепления на местности	Средняя квадратическая погрешность определения координат характерных точек границ земельного участка, м
	X	Y		
1	2	3	4	5
9661	415422.65	2182886.64	данные отсутствуют	данные отсутствуют
9662	415427.73	2182883.19	данные отсутствуют	данные отсутствуют
9663	415434.14	2182882.04	данные отсутствуют	данные отсутствуют
9664	415442.18	2182885.49	данные отсутствуют	данные отсутствуют
9665	415443.99	2182891.89	данные отсутствуют	данные отсутствуют
9666	415442.18	2182904.04	данные отсутствуют	данные отсутствуют
9667	415433.64	2182929.65	данные отсутствуют	данные отсутствуют
9668	415430.03	2182944.09	данные отсутствуют	данные отсутствуют
9669	415430.03	2182953.94	данные отсутствуют	данные отсутствуют
9670	415433.64	2182958.54	данные отсутствуют	данные отсутствуют
9671	415441.03	2182961.49	данные отсутствуют	данные отсутствуют
9672	415457.94	2182962.64	данные отсутствуют	данные отсутствуют
9673	415464.83	2182964.94	данные отсутствуют	данные отсутствуют
9674	415468.94	2182968.39	данные отсутствуют	данные отсутствуют
9675	415471.24	2182974.13	данные отсутствуют	данные отсутствуют

Государственный регистратор		ФГИС ЕГРН
полное наименование должности	подпись	инициалы, фамилия

М.П.

<b>Земельный участок</b>			
(вид объекта недвижимости)			
Лист № __ Раздела <b>3.2</b>	Всего листов раздела <b>3.2</b> : __	Всего разделов: __	Всего листов выписки: __
<b>11.11.2022 № 99/2022/504966956</b>			
Кадастровый номер:		<b>47:14:0000000:39110</b>	

Сведения о характерных точках границы земельного участка				
Система координат: Местная 167				
Зона №				
Номер точки	Координаты		Описание закрепления на местности	Средняя квадратическая погрешность определения координат характерных точек границ земельного участка, м
	X	Y		
1	2	3	4	5
9676	415466.64	2182988.58	данные отсутствуют	данные отсутствуют
9677	415462.54	2182999.58	данные отсутствуют	данные отсутствуют
9678	415463.68	2183006.64	данные отсутствуют	данные отсутствуют
9679	415466.64	2183008.28	данные отсутствуют	данные отсутствуют
9680	415471.24	2183008.28	данные отсутствуют	данные отсутствуют
9681	415478.79	2183001.88	данные отсутствуют	данные отсутствуют
9682	415482.73	2183000.73	данные отсутствуют	данные отсутствуют
9683	415486.83	2183002.53	данные отсутствуют	данные отсутствуют
9684	415492.58	2183005.98	данные отсутствуют	данные отсутствуют
9685	415498.49	2183005.49	данные отсутствуют	данные отсутствуют
9686	415504.72	2182997.28	данные отсутствуют	данные отсутствуют
9687	415506.04	2182992.68	данные отсутствуют	данные отсутствуют
9688	415507.19	2182977.09	данные отсутствуют	данные отсутствуют
9689	415508.83	2182963.14	данные отсутствуют	данные отсутствуют
9690	415513.42	2182946.88	данные отсутствуют	данные отсутствуют

Государственный регистратор		ФГИС ЕГРН
полное наименование должности	подпись	инициалы, фамилия

М.П.



<b>Земельный участок</b>			
(вид объекта недвижимости)			
Лист № __ Раздела <b>3.2</b>	Всего листов раздела <b>3.2</b> : __	Всего разделов: __	Всего листов выписки: __
<b>11.11.2022 № 99/2022/504966956</b>			
Кадастровый номер:		<b>47:14:0000000:39110</b>	

Сведения о характерных точках границы земельного участка				
Система координат: Местная 167				
Зона №				
Номер точки	Координаты		Описание закрепления на местности	Средняя квадратическая погрешность определения координат характерных точек границ земельного участка, м
	X	Y		
1	2	3	4	5
9691	415515.89	2182935.89	данные отсутствуют	данные отсутствуют
9692	415517.53	2182930.14	данные отсутствуют	данные отсутствуют
9693	415522.12	2182927.84	данные отсутствуют	данные отсутствуют
9694	415528.53	2182927.19	данные отсутствуют	данные отсутствуют
9695	415583.52	2182970.69	данные отсутствуют	данные отсутствуют
9696	415636.58	2183015.17	данные отсутствуют	данные отсутствуют
9697	415665.76	2183039.63	данные отсутствуют	данные отсутствуют
9698	415666.64	2183045.92	данные отсутствуют	данные отсутствуют
9699	415664.36	2183047.37	данные отсутствуют	данные отсутствуют
9700	415658.55	2183048	данные отсутствуют	данные отсутствуют
9701	415638.07	2183049.45	данные отсутствуют	данные отсутствуют
9702	415621.83	2183059.82	данные отсутствуют	данные отсутствуют
9703	415601.49	2183073.73	данные отсутствуют	данные отсутствуют
9704	415591.95	2183075.18	данные отсутствуют	данные отсутствуют
9705	415573.69	2183069.99	данные отсутствуют	данные отсутствуют

Государственный регистратор		ФГИС ЕГРН
полное наименование должности	подпись	инициалы, фамилия

М.П.

<b>Земельный участок</b>			
(вид объекта недвижимости)			
Лист № __ Раздела <b>3.2</b>	Всего листов раздела <b>3.2</b> : __	Всего разделов: __	Всего листов выписки: __
<b>11.11.2022 № 99/2022/504966956</b>			
Кадастровый номер:		<b>47:14:0000000:39110</b>	

Сведения о характерных точках границы земельного участка				
Система координат: Местная 167				
Зона №				
Номер точки	Координаты		Описание закрепления на местности	Средняя квадратическая погрешность определения координат характерных точек границ земельного участка, м
	X	Y		
1	2	3	4	5
9706	415563.31	2183069.37	данные отсутствуют	данные отсутствуют
9707	415558.34	2183072.27	данные отсутствуют	данные отсутствуют
9708	415554.6	2183077.46	данные отсутствуют	данные отсутствуют
9709	415549.41	2183080.99	данные отсутствуют	данные отсутствуют
9710	415538.42	2183081.82	данные отсутствуют	данные отсутствуют
9711	415523.89	2183081.82	данные отсутствуют	данные отсутствуют
9712	415509.99	2183075.8	данные отсутствуют	данные отсутствуют
9713	415496.71	2183067.92	данные отсутствуют	данные отсутствуют
9714	415482.37	2183054.48	данные отсутствуют	данные отсутствуют
9715	415459.54	2183035.55	данные отсутствуют	данные отсутствуют
9716	415444.65	2183025.44	данные отсутствуют	данные отсутствуют
9717	415414.6	2183010.12	данные отсутствуют	данные отсутствуют
9718	415400.83	2183001.93	данные отсутствуют	данные отсутствуют
9719	415327.66	2182960.08	данные отсутствуют	данные отсутствуют
9720	415315.19	2182954.05	данные отсутствуют	данные отсутствуют

Государственный регистратор		ФГИС ЕГРН
полное наименование должности	подпись	инициалы, фамилия

М.П.

<b>Земельный участок</b>			
(вид объекта недвижимости)			
Лист № __ Раздела <b>3.2</b>	Всего листов раздела <b>3.2</b> : __	Всего разделов: __	Всего листов выписки: __
<b>11.11.2022 № 99/2022/504966956</b>			
Кадастровый номер:		<b>47:14:0000000:39110</b>	

Сведения о характерных точках границы земельного участка				
Система координат: Местная 167				
Зона №				
Номер точки	Координаты		Описание закрепления на местности	Средняя квадратическая погрешность определения координат характерных точек границ земельного участка, м
	X	Y		
1	2	3	4	5
9721	415304.06	2182949.43	данные отсутствуют	данные отсутствуют
9722	415289.75	2182948.42	данные отсутствуют	данные отсутствуют
9723	415274	2182951.02	данные отсутствуют	данные отсутствуют
9724	415261.14	2182956.08	данные отсутствуют	данные отсутствуют
9725	415251.46	2182965.76	данные отсутствуют	данные отсутствуют
9726	415247.42	2182974.43	данные отсутствуют	данные отсутствуют
9727	415246.98	2182979.05	данные отсутствуют	данные отсутствуют
9728	415249.01	2182982.67	данные отсутствуют	данные отсутствуют
9729	415255.65	2182983.68	данные отсутствуют	данные отсутствуют
9730	415272.99	2182985.12	данные отсутствуют	данные отсутствуют
9731	415281.08	2182988.16	данные отсутствуют	данные отсутствуют
9732	415290.77	2182992.78	данные отсутствуют	данные отсутствуют
9733	415302.04	2182999.86	данные отсутствуют	данные отсутствуют
9734	415310.71	2183003.47	данные отсутствуют	данные отсутствуют
9735	415319.81	2183007.52	данные отсутствуют	данные отсутствуют

Государственный регистратор		ФГИС ЕГРН
полное наименование должности	подпись	инициалы, фамилия

М.П.

<b>Земельный участок</b>			
(вид объекта недвижимости)			
Лист № __ Раздела <b>3.2</b>	Всего листов раздела <b>3.2</b> : __	Всего разделов: __	Всего листов выписки: __
<b>11.11.2022 № 99/2022/504966956</b>			
Кадастровый номер:		<b>47:14:0000000:39110</b>	

Сведения о характерных точках границы земельного участка				
Система координат: Местная 167				
Зона №				
Номер точки	Координаты		Описание закрепления на местности	Средняя квадратическая погрешность определения координат характерных точек границ земельного участка, м
	X	Y		
1	2	3	4	5
9736	415326.46	2183011.71	данные отсутствуют	данные отсутствуют
9737	415332.53	2183018.21	данные отсутствуют	данные отсутствуют
9738	415338.16	2183022.4	данные отсутствуют	данные отсутствуют
9739	415353.91	2183023.85	данные отсутствуют	данные отсутствуют
9740	415359.55	2183026.45	данные отсутствуют	данные отсутствуют
9741	415366.77	2183032.08	данные отсутствуют	данные отсутствуют
9742	415375.87	2183040.75	данные отсутствуют	данные отсутствуют
9743	415382.52	2183044.22	данные отсутствуют	данные отсутствуют
9744	415392.2	2183047.4	данные отсутствуют	данные отсутствуют
9745	415413.15	2183048.41	данные отсутствуют	данные отсутствуют
9746	415421.25	2183050.87	данные отсутствуют	данные отсутствуют
9747	415426.3	2183056.5	данные отсутствуют	данные отсутствуют
9748	415434.97	2183068.21	данные отсутствуют	данные отсутствуют
9749	415446.24	2183071.24	данные отсутствуют	данные отсутствуют
9750	415458.53	2183074.42	данные отсутствуют	данные отсутствуют

Государственный регистратор		ФГИС ЕГРН
полное наименование должности	подпись	инициалы, фамилия

М.П.

<b>Земельный участок</b>			
(вид объекта недвижимости)			
Лист № __ Раздела <b>3.2</b>	Всего листов раздела <b>3.2</b> : __	Всего разделов: __	Всего листов выписки: __
<b>11.11.2022 № 99/2022/504966956</b>			
Кадастровый номер:		<b>47:14:0000000:39110</b>	

Сведения о характерных точках границы земельного участка				
Система координат: Местная 167				
Зона №				
Номер точки	Координаты		Описание закрепления на местности	Средняя квадратическая погрешность определения координат характерных точек границ земельного участка, м
	X	Y		
1	2	3	4	5
9751	415467.63	2183080.49	данные отсутствуют	данные отсутствуют
9752	415475.87	2183089.16	данные отсутствуют	данные отсутствуют
9753	415485.55	2183097.25	данные отсутствуют	данные отсутствуют
9754	415498.7	2183102.45	данные отсутствуют	данные отсутствуют
9755	415509.97	2183106.5	данные отсутствуют	данные отсутствуют
9756	415517.63	2183112.13	данные отсутствуют	данные отсутствуют
9757	415524.27	2183116.61	данные отсутствуют	данные отсутствуют
9758	415530.92	2183118.2	данные отсутствуют	данные отсутствуют
9759	415543.06	2183121.24	данные отсутствуют	данные отсутствуют
9760	415549.27	2183124.85	данные отсутствуют	данные отсутствуют
9761	415563	2183136.99	данные отсутствуют	данные отсутствуют
9762	415578.75	2183146.67	данные отсутствуют	данные отсутствуют
9763	415597.98	2183152.44	данные отсутствуют	данные отсутствуют
9764	415620.18	2183157.54	данные отсутствуют	данные отсутствуют
9765	415642.93	2183162.36	данные отсутствуют	данные отсутствуют

Государственный регистратор		ФГИС ЕГРН
полное наименование должности	подпись	инициалы, фамилия

М.П.

<b>Земельный участок</b>			
(вид объекта недвижимости)			
Лист № __ Раздела <b>3.2</b>	Всего листов раздела <b>3.2</b> : __	Всего разделов: __	Всего листов выписки: __
<b>11.11.2022 № 99/2022/504966956</b>			
Кадастровый номер:		<b>47:14:0000000:39110</b>	

Сведения о характерных точках границы земельного участка				
Система координат: Местная 167				
Зона №				
Номер точки	Координаты		Описание закрепления на местности	Средняя квадратическая погрешность определения координат характерных точек границ земельного участка, м
	X	Y		
1	2	3	4	5
9766	415661.59	2183164.27	данные отсутствуют	данные отсутствуют
9767	415674.42	2183169.73	данные отсутствуют	данные отсутствуют
9768	415681.79	2183175.56	данные отсутствуют	данные отсутствуют
9769	415686.61	2183181.66	данные отсутствуют	данные отсутствуют
9770	415692.35	2183187.39	данные отсутствуют	данные отсутствуют
9771	415704.54	2183193.85	данные отсутствуют	данные отсутствуют
9772	415724.83	2183200.58	данные отсутствуют	данные отсутствуют
9773	415745.31	2183210.23	данные отсутствуют	данные отсутствуют
9774	415751.77	2183215.05	данные отсутствуют	данные отсутствуют
9775	415754.05	2183218.88	данные отсутствуют	данные отсутствуют
9776	415754.05	2183223.06	данные отсутствуют	данные отсутствуют
9777	415751.13	2183225.97	данные отсутствуют	данные отсутствуют
9778	415742.76	2183229.43	данные отсутствуют	данные отсутствуют
9779	415739.21	2183233.62	данные отсутствуют	данные отсутствуют
9780	415738.94	2183238.44	данные отсутствуют	данные отсутствуют

Государственный регистратор		ФГИС ЕГРН
полное наименование должности	подпись	инициалы, фамилия

М.П.

<b>Земельный участок</b>			
(вид объекта недвижимости)			
Лист № __ Раздела <b>3.2</b>	Всего листов раздела <b>3.2</b> : __	Всего разделов: __	Всего листов выписки: __
<b>11.11.2022 № 99/2022/504966956</b>			
Кадастровый номер:		<b>47:14:0000000:39110</b>	

Сведения о характерных точках границы земельного участка				
Система координат: Местная 167				
Зона №				
Номер точки	Координаты		Описание закрепления на местности	Средняя квадратическая погрешность определения координат характерных точек границ земельного участка, м
	X	Y		
1	2	3	4	5
9781	415741.85	2183244.54	данные отсутствуют	данные отсутствуют
9782	415746.58	2183252.55	данные отсутствуют	данные отсутствуют
9783	415749.22	2183261.56	данные отсутствуют	данные отсутствуют
9784	415749.22	2183275.66	данные отсутствуют	данные отсутствуют
9785	415747.58	2183293.04	данные отсутствуют	данные отсутствуют
9786	415744.4	2183304.6	данные отсутствуют	данные отсутствуют
9787	415739.58	2183319.07	данные отсутствуют	данные отсутствуют
9788	415738.3	2183331.26	данные отсутствуют	данные отсутствуют
9789	415738.3	2183343.09	данные отсутствуют	данные отсутствуют
9790	415748.35	2183362.53	данные отсутствуют	данные отсутствуют
9791	415752.74	2183374.07	данные отсутствуют	данные отсутствуют
9792	415752.21	2183384.49	данные отсутствуют	данные отсутствуют
9793	415754.2	2183438.45	данные отсутствуют	данные отсутствуют
9794	415754.79	2183453.83	данные отсутствуют	данные отсутствуют
9795	415755.53	2183484.06	данные отсутствуют	данные отсутствуют

Государственный регистратор		ФГИС ЕГРН
полное наименование должности	подпись	инициалы, фамилия

М.П.

<b>Земельный участок</b>			
(вид объекта недвижимости)			
Лист № __ Раздела <b>3.2</b>	Всего листов раздела <b>3.2</b> : __	Всего разделов: __	Всего листов выписки: __
<b>11.11.2022 № 99/2022/504966956</b>			
Кадастровый номер:		<b>47:14:0000000:39110</b>	

Сведения о характерных точках границы земельного участка				
Система координат: Местная 167				
Зона №				
Номер точки	Координаты		Описание закрепления на местности	Средняя квадратическая погрешность определения координат характерных точек границ земельного участка, м
	X	Y		
1	2	3	4	5
9796	415756.74	2183517.32	данные отсутствуют	данные отсутствуют
9797	415760.17	2183541.79	данные отсутствуют	данные отсутствуют
9798	415761.76	2183553.18	данные отсутствуют	данные отсутствуют
9799	415762.09	2183587.59	данные отсутствуют	данные отсутствуют
9800	415760.16	2183691.74	данные отсутствуют	данные отсутствуют
9801	415759	2183721.87	данные отсутствуют	данные отсутствуют
9802	415753.34	2183749.88	данные отсутствуют	данные отсутствуют
9803	415750.88	2183767.67	данные отсутствуют	данные отсутствуют
9804	415749.71	2183793.52	данные отсутствуют	данные отсутствуют
9805	415752.81	2183807.38	данные отсутствуют	данные отсутствуют
9806	415749.34	2183824.76	данные отсутствуют	данные отсутствуют
9807	415740.48	2183836.46	данные отсутствуют	данные отсутствуют
9808	415735.99	2183867.07	данные отсутствуют	данные отсутствуют
9809	415734.55	2183874.99	данные отсутствуют	данные отсутствуют
9810	415727.6	2183913.17	данные отсутствуют	данные отсутствуют

Государственный регистратор		ФГИС ЕГРН
полное наименование должности	подпись	инициалы, фамилия

М.П.



<b>Земельный участок</b>			
(вид объекта недвижимости)			
Лист № __ Раздела <b>3.2</b>	Всего листов раздела <b>3.2</b> : __	Всего разделов: __	Всего листов выписки: __
<b>11.11.2022 № 99/2022/504966956</b>			
Кадастровый номер:		<b>47:14:0000000:39110</b>	

Сведения о характерных точках границы земельного участка				
Система координат: Местная 167				
Зона №				
Номер точки	Координаты		Описание закрепления на местности	Средняя квадратическая погрешность определения координат характерных точек границ земельного участка, м
	X	Y		
1	2	3	4	5
9811	415722.91	2183954.76	данные отсутствуют	данные отсутствуют
9812	415722.53	2184007.13	данные отсутствуют	данные отсутствуют
9813	415722.13	2184012.38	данные отсутствуют	данные отсутствуют
9814	415721.57	2184013.5	данные отсутствуют	данные отсутствуют
9815	415715.62	2184019.21	данные отсутствуют	данные отсутствуют
9816	410974.76	2192129.59	данные отсутствуют	данные отсутствуют
9817	411010.77	2192159.56	данные отсутствуют	данные отсутствуют
9818	410976.16	2192208.46	данные отсутствуют	данные отсутствуют
9819	410838.88	2192383.83	данные отсутствуют	данные отсутствуют
9820	410834.86	2192352.4	данные отсутствуют	данные отсутствуют
9821	410785.35	2192319.52	данные отсутствуют	данные отсутствуют
9822	410852.81	2192276.82	данные отсутствуют	данные отсутствуют
9823	410887.11	2192265.24	данные отсутствуют	данные отсутствуют
9824	410911.3	2192269	данные отсутствуют	данные отсутствуют
9825	410925.71	2192250.13	данные отсутствуют	данные отсутствуют

Государственный регистратор		ФГИС ЕГРН
полное наименование должности	подпись	инициалы, фамилия

М.П.

<b>Земельный участок</b>			
(вид объекта недвижимости)			
Лист № ___ Раздела <b>3.2</b>	Всего листов раздела <b>3.2</b> : ___	Всего разделов: ___	Всего листов выписки: ___
<b>11.11.2022 № 99/2022/504966956</b>			
Кадастровый номер:		<b>47:14:0000000:39110</b>	

Сведения о характерных точках границы земельного участка				
Система координат: Местная 167				
Зона №				
Номер точки	Координаты		Описание закрепления на местности	Средняя квадратическая погрешность определения координат характерных точек границ земельного участка, м
	X	Y		
1	2	3	4	5
9826	410891.69	2192243.35	данные отсутствуют	данные отсутствуют
9827	410886.54	2192239.88	данные отсутствуют	данные отсутствуют
9828	410929.89	2192185.91	данные отсутствуют	данные отсутствуют
9829	410958.77	2192206.81	данные отсутствуют	данные отсутствуют
9830	410978.34	2192181.15	данные отсутствуют	данные отсутствуют
9831	410950.31	2192160.31	данные отсутствуют	данные отсутствуют
9832	402878.29	2186480.78	данные отсутствуют	данные отсутствуют
9833	402911.54	2186497.86	данные отсутствуют	данные отсутствуют
9834	402920.31	2186502.36	данные отсутствуют	данные отсутствуют
9835	402955.52	2186493.58	данные отсутствуют	данные отсутствуют
9836	402962.53	2186491.84	данные отсутствуют	данные отсутствуют
9837	402971.36	2186491.8	данные отсутствуют	данные отсутствуют
9838	402971.58	2186492.86	данные отсутствуют	данные отсутствуют
9839	402971.42	2186512.31	данные отсутствуют	данные отсутствуют
9840	402972.82	2186522.26	данные отсутствуют	данные отсутствуют

Государственный регистратор		ФГИС ЕГРН
полное наименование должности	подпись	инициалы, фамилия

М.П.

<b>Земельный участок</b>			
(вид объекта недвижимости)			
Лист № __ Раздела <b>3.2</b>	Всего листов раздела <b>3.2</b> : __	Всего разделов: __	Всего листов выписки: __
<b>11.11.2022 № 99/2022/504966956</b>			
Кадастровый номер:		<b>47:14:0000000:39110</b>	

Сведения о характерных точках границы земельного участка				
Система координат: Местная 167				
Зона №				
Номер точки	Координаты		Описание закрепления на местности	Средняя квадратическая погрешность определения координат характерных точек границ земельного участка, м
	X	Y		
1	2	3	4	5
9841	402979.92	2186525.4	данные отсутствуют	данные отсутствуют
9842	402998.51	2186523.64	данные отсутствуют	данные отсутствуют
9843	403026.45	2186520.41	данные отсутствуют	данные отсутствуют
9844	403035.41	2186521.37	данные отсутствуют	данные отсутствуют
9845	403035.39	2186544.43	данные отсутствуют	данные отсутствуют
9846	403041.39	2186545.09	данные отсутствуют	данные отсутствуют
9847	403045.4	2186545.12	данные отсутствуют	данные отсутствуют
9848	403062.2	2186545.25	данные отсутствуют	данные отсутствуют
9849	403074.09	2186552.33	данные отсутствуют	данные отсутствуют
9850	403086.49	2186559.72	данные отсутствуют	данные отсутствуют
9851	403102.73	2186560	данные отсутствуют	данные отсутствуют
9852	403110.58	2186560.14	данные отсутствуют	данные отсутствуют
9853	403110.59	2186552.01	данные отсутствуют	данные отсутствуют
9854	403117.55	2186551.95	данные отсутствуют	данные отсутствуют
9855	403123.95	2186552.31	данные отсутствуют	данные отсутствуют

Государственный регистратор		ФГИС ЕГРН
полное наименование должности	подпись	инициалы, фамилия

М.П.

<b>Земельный участок</b>			
(вид объекта недвижимости)			
Лист № __ Раздела <b>3.2</b>	Всего листов раздела <b>3.2</b> : __	Всего разделов: __	Всего листов выписки: __
<b>11.11.2022 № 99/2022/504966956</b>			
Кадастровый номер:		<b>47:14:0000000:39110</b>	

Сведения о характерных точках границы земельного участка				
Система координат: Местная 167				
Зона №				
Номер точки	Координаты		Описание закрепления на местности	Средняя квадратическая погрешность определения координат характерных точек границ земельного участка, м
	X	Y		
1	2	3	4	5
9856	403140.53	2186553.25	данные отсутствуют	данные отсутствуют
9857	403152.1	2186558.83	данные отсутствуют	данные отсутствуют
9858	403178.6	2186571.6	данные отсутствуют	данные отсутствуют
9859	403179.61	2186572.09	данные отсутствуют	данные отсутствуют
9860	403184.6	2186572.46	данные отсутствуют	данные отсутствуют
9861	403190.85	2186572.93	данные отсутствуют	данные отсутствуют
9862	403215.94	2186574.8	данные отсутствуют	данные отсутствуют
9863	403219.76	2186575.09	данные отсутствуют	данные отсутствуют
9864	403242.07	2186573.19	данные отсутствуют	данные отсутствуют
9865	403246.07	2186572.85	данные отсутствуют	данные отсутствуют
9866	403248.07	2186572.82	данные отсутствуют	данные отсутствуют
9867	403248.07	2186574.31	данные отсутствуют	данные отсутствуют
9868	403256.11	2186572.54	данные отсутствуют	данные отсутствуют
9869	403258.4	2186572.54	данные отсутствуют	данные отсутствуют
9870	403282.63	2186572.37	данные отсутствуют	данные отсутствуют

Государственный регистратор		ФГИС ЕГРН
полное наименование должности	подпись	инициалы, фамилия

М.П.

<b>Земельный участок</b>			
(вид объекта недвижимости)			
Лист № __ Раздела <b>3.2</b>	Всего листов раздела <b>3.2</b> : __	Всего разделов: __	Всего листов выписки: __
<b>11.11.2022 № 99/2022/504966956</b>			
Кадастровый номер:		<b>47:14:0000000:39110</b>	

Сведения о характерных точках границы земельного участка				
Система координат: Местная 167				
Зона №				
Номер точки	Координаты		Описание закрепления на местности	Средняя квадратическая погрешность определения координат характерных точек границ земельного участка, м
	X	Y		
1	2	3	4	5
9871	403308.76	2186572.18	данные отсутствуют	данные отсутствуют
9872	403312.65	2186572.16	данные отсутствуют	данные отсутствуют
9873	403318.47	2186572.1	данные отсутствуют	данные отсутствуют
9874	403344.82	2186571.83	данные отсутствуют	данные отсутствуют
9875	403371.17	2186571.56	данные отсутствуют	данные отсутствуют
9876	403376.95	2186571.5	данные отсутствуют	данные отсутствуют
9877	403382.84	2186571.44	данные отсутствуют	данные отсутствуют
9878	403408.9	2186571.17	данные отсутствуют	данные отсутствуют
9879	403429.76	2186570.95	данные отсутствуют	данные отсутствуют
9880	403431.17	2186570.94	данные отсутствуют	данные отсутствуют
9881	403460.8	2186570.64	данные отсутствуют	данные отсутствуют
9882	403488.6	2186583.52	данные отсутствуют	данные отсутствуют
9883	403490.13	2186585.34	данные отсутствуют	данные отсутствуют
9884	403495.19	2186591.92	данные отсутствуют	данные отсутствуют
9885	403496.78	2186597.43	данные отсутствуют	данные отсутствуют

Государственный регистратор		ФГИС ЕГРН
полное наименование должности	подпись	инициалы, фамилия

М.П.

<b>Земельный участок</b>			
(вид объекта недвижимости)			
Лист № __ Раздела <b>3.2</b>	Всего листов раздела <b>3.2</b> : __	Всего разделов: __	Всего листов выписки: __
<b>11.11.2022 № 99/2022/504966956</b>			
Кадастровый номер:		<b>47:14:0000000:39110</b>	

Сведения о характерных точках границы земельного участка				
Система координат: Местная 167				
Зона №				
Номер точки	Координаты		Описание закрепления на местности	Средняя квадратическая погрешность определения координат характерных точек границ земельного участка, м
	X	Y		
1	2	3	4	5
9886	403494.9	2186605.72	данные отсутствуют	данные отсутствуют
9887	403484.82	2186620.49	данные отсутствуют	данные отсутствуют
9888	403479.13	2186632.77	данные отсутствуют	данные отсутствуют
9889	403477.32	2186642.97	данные отсутствуют	данные отсутствуют
9890	403478.62	2186653.04	данные отсутствуют	данные отсутствуют
9891	403481.08	2186661.09	данные отсутствуют	данные отсутствуют
9892	403466.25	2186658.95	данные отсутствуют	данные отсутствуют
9893	403463.56	2186686.87	данные отсутствуют	данные отсутствуют
9894	403457.46	2186686.36	данные отсутствуют	данные отсутствуют
9895	403461.62	2186659.03	данные отсутствуют	данные отсутствуют
9896	403463.14	2186659.13	данные отсутствуют	данные отсутствуют
9897	403466.43	2186630.93	данные отсутствуют	данные отсутствуют
9898	403445.07	2186628.43	данные отсутствуют	данные отсутствуют
9899	403445.84	2186621.76	данные отсутствуют	данные отсутствуют
9900	403444.49	2186592.36	данные отсутствуют	данные отсутствуют

Государственный регистратор		ФГИС ЕГРН
полное наименование должности	подпись	инициалы, фамилия

М.П.

<b>Земельный участок</b>			
(вид объекта недвижимости)			
Лист № __ Раздела <b>3.2</b>	Всего листов раздела <b>3.2</b> : __	Всего разделов: __	Всего листов выписки: __
<b>11.11.2022 № 99/2022/504966956</b>			
Кадастровый номер:		<b>47:14:0000000:39110</b>	

Сведения о характерных точках границы земельного участка				
Система координат: Местная 167				
Зона №				
Номер точки	Координаты		Описание закрепления на местности	Средняя квадратическая погрешность определения координат характерных точек границ земельного участка, м
	X	Y		
1	2	3	4	5
9901	403429.11	2186591.26	данные отсутствуют	данные отсутствуют
9902	403426.31	2186616.58	данные отсутствуют	данные отсутствуют
9903	403406.43	2186614.5	данные отсутствуют	данные отсутствуют
9904	403402.26	2186650.8	данные отсутствуют	данные отсутствуют
9905	403398.27	2186686.78	данные отсутствуют	данные отсутствуют
9906	403392.75	2186686.84	данные отсутствуют	данные отсутствуют
9907	403393.46	2186681.34	данные отсутствуют	данные отсутствуют
9908	403397.04	2186650.01	данные отсутствуют	данные отсутствуют
9909	403377.41	2186647.42	данные отсутствуют	данные отсутствуют
9910	403379.34	2186629.34	данные отсутствуют	данные отсутствуют
9911	403381.71	2186614.89	данные отсутствуют	данные отсутствуют
9912	403384.3	2186593.29	данные отсутствуют	данные отсутствуют
9913	403385.76	2186583.74	данные отсутствуют	данные отсутствуют
9914	403381.51	2186583.25	данные отсутствуют	данные отсутствуют
9915	403377.33	2186582.92	данные отсутствуют	данные отсутствуют

Государственный регистратор		ФГИС ЕГРН
полное наименование должности	подпись	инициалы, фамилия

М.П.

<b>Земельный участок</b>			
(вид объекта недвижимости)			
Лист № __ Раздела <b>3.2</b>	Всего листов раздела <b>3.2</b> : __	Всего разделов: __	Всего листов выписки: __
<b>11.11.2022 № 99/2022/504966956</b>			
Кадастровый номер:		<b>47:14:0000000:39110</b>	

Сведения о характерных точках границы земельного участка				
Система координат: Местная 167				
Зона №				
Номер точки	Координаты		Описание закрепления на местности	Средняя квадратическая погрешность определения координат характерных точек границ земельного участка, м
	X	Y		
1	2	3	4	5
9916	403366.76	2186583.02	данные отсутствуют	данные отсутствуют
9917	403363.5	2186589.04	данные отсутствуют	данные отсутствуют
9918	403360.46	2186612.22	данные отсутствуют	данные отсутствуют
9919	403359.95	2186615.77	данные отсутствуют	данные отсутствуют
9920	403359.53	2186619.21	данные отсутствуют	данные отсутствуют
9921	403356.82	2186644.75	данные отсутствуют	данные отсутствуют
9922	403353.63	2186674.57	данные отсутствуют	данные отсутствуют
9923	403352.17	2186687.29	данные отсутствуют	данные отсутствуют
9924	403347.92	2186687.31	данные отсутствуют	данные отсутствуют
9925	403349.91	2186675.55	данные отсутствуют	данные отсутствуют
9926	403329.68	2186673.6	данные отсутствуют	данные отсутствуют
9927	403316.88	2186672.15	данные отсутствуют	данные отсутствуют
9928	403309.82	2186671.35	данные отсутствуют	данные отсутствуют
9929	403305.83	2186701.09	данные отсутствуют	данные отсутствуют
9930	403302.94	2186717.37	данные отсутствуют	данные отсутствуют

Государственный регистратор		ФГИС ЕГРН
полное наименование должности	подпись	инициалы, фамилия

М.П.



<b>Земельный участок</b>			
(вид объекта недвижимости)			
Лист № __ Раздела <b>3.2</b>	Всего листов раздела <b>3.2</b> : __	Всего разделов: __	Всего листов выписки: __
<b>11.11.2022 № 99/2022/504966956</b>			
Кадастровый номер:		<b>47:14:0000000:39110</b>	

Сведения о характерных точках границы земельного участка				
Система координат: Местная 167				
Зона №				
Номер точки	Координаты		Описание закрепления на местности	Средняя квадратическая погрешность определения координат характерных точек границ земельного участка, м
	X	Y		
1	2	3	4	5
9931	403302.35	2186721.89	данные отсутствуют	данные отсутствуют
9932	403302.62	2186726.84	данные отсутствуют	данные отсутствуют
9933	403303.22	2186729.64	данные отсутствуют	данные отсутствуют
9934	403305.67	2186730.67	данные отсутствуют	данные отсутствуют
9935	403308.31	2186731.1	данные отсутствуют	данные отсутствуют
9936	403310.7	2186730.53	данные отсутствуют	данные отсутствуют
9937	403313.01	2186729.71	данные отсутствуют	данные отсутствуют
9938	403314.55	2186729.06	данные отсутствуют	данные отсутствуют
9939	403315.46	2186728.76	данные отсутствуют	данные отсутствуют
9940	403316.4	2186728.17	данные отсутствуют	данные отсутствуют
9941	403316.97	2186730.15	данные отсутствуют	данные отсутствуют
9942	403316.96	2186733.08	данные отсутствуют	данные отсутствуют
9943	403316.01	2186737.08	данные отсутствуют	данные отсутствуют
9944	403328.57	2186799.97	данные отсутствуют	данные отсутствуют
9945	403322.88	2186799.94	данные отсутствуют	данные отсутствуют

Государственный регистратор		ФГИС ЕГРН
полное наименование должности	подпись	инициалы, фамилия

М.П.

<b>Земельный участок</b>			
(вид объекта недвижимости)			
Лист № __ Раздела <b>3.2</b>	Всего листов раздела <b>3.2</b> : __	Всего разделов: __	Всего листов выписки: __
<b>11.11.2022 № 99/2022/504966956</b>			
Кадастровый номер:		<b>47:14:0000000:39110</b>	

Сведения о характерных точках границы земельного участка				
Система координат: Местная 167				
Зона №				
Номер точки	Координаты		Описание закрепления на местности	Средняя квадратическая погрешность определения координат характерных точек границ земельного участка, м
	X	Y		
1	2	3	4	5
9946	403333.25	2186838.07	данные отсутствуют	данные отсутствуют
9947	403341.39	2186860.16	данные отсутствуют	данные отсутствуют
9948	403377.88	2186921.15	данные отсутствуют	данные отсутствуют
9949	403385.54	2186937.47	данные отсутствуют	данные отсутствуют
9950	403386.46	2186939.97	данные отсутствуют	данные отсутствуют
9951	403397.35	2186937.93	данные отсутствуют	данные отсутствуют
9952	403397.37	2186937.97	данные отсутствуют	данные отсутствуют
9953	403401.57	2186949.34	данные отсутствуют	данные отсутствуют
9954	403410.96	2186950.23	данные отсутствуют	данные отсутствуют
9955	403429.04	2186952.18	данные отсутствуют	данные отсутствуют
9956	403440.29	2186961.19	данные отсутствуют	данные отсутствуют
9957	403451.05	2186980.79	данные отсутствуют	данные отсутствуют
9958	403453.13	2186995.18	данные отсутствуют	данные отсутствуют
9959	403453.19	2187007.12	данные отсутствуют	данные отсутствуют
9960	403448.57	2187017.39	данные отсутствуют	данные отсутствуют

Государственный регистратор		ФГИС ЕГРН
полное наименование должности	подпись	инициалы, фамилия

М.П.

<b>Земельный участок</b>			
(вид объекта недвижимости)			
Лист № __ Раздела <b>3.2</b>	Всего листов раздела <b>3.2</b> : __	Всего разделов: __	Всего листов выписки: __
<b>11.11.2022 № 99/2022/504966956</b>			
Кадастровый номер:		<b>47:14:0000000:39110</b>	

Сведения о характерных точках границы земельного участка				
Система координат: Местная 167				
Зона №				
Номер точки	Координаты		Описание закрепления на местности	Средняя квадратическая погрешность определения координат характерных точек границ земельного участка, м
	X	Y		
1	2	3	4	5
9961	403439.4	2187028.53	данные отсутствуют	данные отсутствуют
9962	403434.37	2187036.51	данные отсутствуют	данные отсутствуют
9963	403435.59	2187047.31	данные отсутствуют	данные отсутствуют
9964	403439.87	2187057.99	данные отсутствуют	данные отсутствуют
9965	403445.58	2187066.18	данные отсутствуют	данные отсутствуют
9966	403442.82	2187081.42	данные отсутствуют	данные отсутствуют
9967	403442.94	2187087.07	данные отсутствуют	данные отсутствуют
9968	403443.21	2187101.13	данные отсутствуют	данные отсутствуют
9969	403447.51	2187148.84	данные отсутствуют	данные отсутствуют
9970	403450.66	2187176.98	данные отсутствуют	данные отсутствуют
9971	403432.19	2187180.82	данные отсутствуют	данные отсутствуют
9972	403416.57	2187184.55	данные отсутствуют	данные отсутствуют
9973	403405.62	2187190.05	данные отсутствуют	данные отсутствуют
9974	403402.4	2187196.76	данные отсутствуют	данные отсутствуют
9975	403403.59	2187206.79	данные отсутствуют	данные отсутствуют

Государственный регистратор		ФГИС ЕГРН
полное наименование должности	подпись	инициалы, фамилия

М.П.

<b>Земельный участок</b>			
(вид объекта недвижимости)			
Лист № __ Раздела <b>3.2</b>	Всего листов раздела <b>3.2</b> : __	Всего разделов: __	Всего листов выписки: __
<b>11.11.2022 № 99/2022/504966956</b>			
Кадастровый номер:		<b>47:14:0000000:39110</b>	

Сведения о характерных точках границы земельного участка				
Система координат: Местная 167				
Зона №				
Номер точки	Координаты		Описание закрепления на местности	Средняя квадратическая погрешность определения координат характерных точек границ земельного участка, м
	X	Y		
1	2	3	4	5
9976	403406.29	2187216.31	данные отсутствуют	данные отсутствуют
9977	403404.99	2187222.18	данные отсутствуют	данные отсутствуют
9978	403398.96	2187227.04	данные отсутствуют	данные отсутствуют
9979	403378.08	2187225.62	данные отсутствуют	данные отсутствуют
9980	403353.38	2187227.41	данные отсутствуют	данные отсутствуют
9981	403336.49	2187227.26	данные отсутствуют	данные отсутствуют
9982	403321.9	2187226	данные отсутствуют	данные отсутствуют
9983	403298.63	2187208.13	данные отсутствуют	данные отсутствуют
9984	403290.39	2187199.15	данные отсутствуют	данные отсутствуют
9985	403280.7	2187190.24	данные отсутствуют	данные отсутствуют
9986	403274.66	2187184.69	данные отсутствуют	данные отсутствуют
9987	403268.71	2187181.42	данные отсутствуют	данные отсутствуют
9988	403252.13	2187180.59	данные отсутствуют	данные отсутствуют
9989	403239.89	2187176.06	данные отсутствуют	данные отсутствуют
9990	403230.74	2187168.05	данные отсутствуют	данные отсутствуют

Государственный регистратор		ФГИС ЕГРН
полное наименование должности	подпись	инициалы, фамилия

М.П.

<b>Земельный участок</b>			
(вид объекта недвижимости)			
Лист № __ Раздела <b>3.2</b>	Всего листов раздела <b>3.2</b> : __	Всего разделов: __	Всего листов выписки: __
<b>11.11.2022 № 99/2022/504966956</b>			
Кадастровый номер:		<b>47:14:0000000:39110</b>	

Сведения о характерных точках границы земельного участка				
Система координат: Местная 167				
Зона №				
Номер точки	Координаты		Описание закрепления на местности	Средняя квадратическая погрешность определения координат характерных точек границ земельного участка, м
	X	Y		
1	2	3	4	5
9991	403223.96	2187158.25	данные отсутствуют	данные отсутствуют
9992	403219.06	2187150.18	данные отсутствуют	данные отсутствуют
9993	403207.39	2187112.46	данные отсутствуют	данные отсутствуют
9994	403192.53	2187061.81	данные отсутствуют	данные отсутствуют
9995	403183.25	2187021.66	данные отсутствуют	данные отсутствуют
9996	403369.64	2187047.91	данные отсутствуют	данные отсутствуют
9997	403319.29	2186812.38	данные отсутствуют	данные отсутствуют
9998	403287.42	2186795.51	данные отсутствуют	данные отсутствуют
9999	403291.82	2186765.73	данные отсутствуют	данные отсутствуют
10000	403292.33	2186765.79	данные отсутствуют	данные отсутствуют
10001	403296.59	2186736.09	данные отсутствуют	данные отсутствуют
10002	403276.76	2186733.48	данные отсутствуют	данные отсутствуют
10003	403276.85	2186732.82	данные отсутствуют	данные отсутствуют
10004	403257.39	2186730.45	данные отсутствуют	данные отсутствуют
10005	403253	2186760.61	данные отсутствуют	данные отсутствуют

Государственный регистратор		ФГИС ЕГРН
полное наименование должности	подпись	инициалы, фамилия

М.П.

<b>Земельный участок</b>			
(вид объекта недвижимости)			
Лист № __ Раздела <b>3.2</b>	Всего листов раздела <b>3.2</b> : __	Всего разделов: __	Всего листов выписки: __
<b>11.11.2022 № 99/2022/504966956</b>			
Кадастровый номер:		<b>47:14:0000000:39110</b>	

Сведения о характерных точках границы земельного участка				
Система координат: Местная 167				
Зона №				
Номер точки	Координаты		Описание закрепления на местности	Средняя квадратическая погрешность определения координат характерных точек границ земельного участка, м
	X	Y		
1	2	3	4	5
10006	403249.38	2186760.14	данные отсутствуют	данные отсутствуют
10007	403247.71	2186759.89	данные отсутствуют	данные отсутствуют
10008	403251.89	2186731.17	данные отсутствуют	данные отсутствуют
10009	403230.64	2186728.38	данные отсутствуют	данные отсутствуют
10010	403210.74	2186726.37	данные отсутствуют	данные отсутствуют
10011	403190.84	2186724.37	данные отсутствуют	данные отсутствуют
10012	403164.7	2186721.52	данные отсутствуют	данные отсутствуют
10013	403163.7	2186730.03	данные отсутствуют	данные отсутствуют
10014	403146.04	2186720.69	данные отсутствуют	данные отсутствуют
10015	402951.07	2186619.95	данные отсутствуют	данные отсутствуют
10016	402843.32	2186482.41	данные отсутствуют	данные отсутствуют
10017	403222.05	2186659.9	данные отсутствуют	данные отсутствуют
10018	403218.83	2186692.17	данные отсутствуют	данные отсутствуют
10019	403216.49	2186691.93	данные отсутствуют	данные отсутствуют
10020	403209.86	2186718.93	данные отсутствуют	данные отсутствуют

Государственный регистратор		ФГИС ЕГРН
полное наименование должности	подпись	инициалы, фамилия

М.П.

<b>Земельный участок</b>			
(вид объекта недвижимости)			
Лист № __ Раздела <b>3.2</b>	Всего листов раздела <b>3.2</b> : __	Всего разделов: __	Всего листов выписки: __
<b>11.11.2022 № 99/2022/504966956</b>			
Кадастровый номер:		<b>47:14:0000000:39110</b>	

Сведения о характерных точках границы земельного участка				
Система координат: Местная 167				
Зона №				
Номер точки	Координаты		Описание закрепления на местности	Средняя квадратическая погрешность определения координат характерных точек границ земельного участка, м
	X	Y		
1	2	3	4	5
10021	403211.63	2186720.62	данные отсутствуют	данные отсутствуют
10022	403233.59	2186722.44	данные отсутствуют	данные отсутствуют
10023	403250.88	2186725.37	данные отсутствуют	данные отсутствуют
10024	403253.34	2186724.21	данные отсутствуют	данные отсутствуют
10025	403254.1	2186721.91	данные отсутствуют	данные отсутствуют
10026	403258.04	2186696.16	данные отсутствуют	данные отсутствуют
10027	403262.18	2186664.24	данные отсутствуют	данные отсутствуют
10028	403265.93	2186636	данные отсутствуют	данные отсутствуют
10029	403246.21	2186632.73	данные отсутствуют	данные отсутствуют
10030	403225.95	2186629.15	данные отсутствуют	данные отсутствуют
10031	403265.94	2186665.03	данные отсутствуют	данные отсутствуют
10032	403261.75	2186696.77	данные отсутствуют	данные отсутствуют
10033	403257.67	2186726.38	данные отсутствуют	данные отсутствуют
10034	403277.66	2186728.8	данные отсутствуют	данные отсутствуют
10035	403297.5	2186731.34	данные отсутствуют	данные отсутствуют

Государственный регистратор		ФГИС ЕГРН
полное наименование должности	подпись	инициалы, фамилия

М.П.

<b>Земельный участок</b>			
(вид объекта недвижимости)			
Лист № __ Раздела <b>3.2</b>	Всего листов раздела <b>3.2</b> : __	Всего разделов: __	Всего листов выписки: __
<b>11.11.2022 № 99/2022/504966956</b>			
Кадастровый номер:		<b>47:14:0000000:39110</b>	

Сведения о характерных точках границы земельного участка				
Система координат: Местная 167				
Зона №				
Номер точки	Координаты		Описание закрепления на местности	Средняя квадратическая погрешность определения координат характерных точек границ земельного участка, м
	X	Y		
1	2	3	4	5
10036	403301.31	2186701.59	данные отсутствуют	данные отсутствуют
10037	403281.48	2186699.04	данные отсутствуют	данные отсутствуют
10038	403281.67	2186698.53	данные отсутствуют	данные отсутствуют
10039	403300.51	2186701.14	данные отсутствуют	данные отсутствуют
10040	403305.01	2186669.38	данные отсутствуют	данные отсутствуют
10041	403309.41	2186638.92	данные отсутствуют	данные отсутствуют
10042	403290.02	2186636.52	данные отсутствуют	данные отсутствуют
10043	403270.23	2186634.12	данные отсутствуют	данные отсутствуют
10044	403159.38	2186683.86	данные отсутствуют	данные отсутствуют
10045	403155.11	2186713.56	данные отсутствуют	данные отсутствуют
10046	403174.9	2186716.41	данные отсутствуют	данные отсутствуют
10047	403194.69	2186719.26	данные отсутствуют	данные отсутствуют
10048	403198.97	2186689.57	данные отсутствуют	данные отсутствуют
10049	403179.18	2186686.71	данные отсутствуют	данные отсутствуют
10050	403183.46	2186657.02	данные отсутствуют	данные отсутствуют

Государственный регистратор		ФГИС ЕГРН
полное наименование должности	подпись	инициалы, фамилия

М.П.



<b>Земельный участок</b>			
(вид объекта недвижимости)			
Лист № __ Раздела <b>3.2</b>	Всего листов раздела <b>3.2</b> : __	Всего разделов: __	Всего листов выписки: __
<b>11.11.2022 № 99/2022/504966956</b>			
Кадастровый номер:		<b>47:14:0000000:39110</b>	

Сведения о характерных точках границы земельного участка				
Система координат: Местная 167				
Зона №				
Номер точки	Координаты		Описание закрепления на местности	Средняя квадратическая погрешность определения координат характерных точек границ земельного участка, м
	X	Y		
1	2	3	4	5
10051	403163.66	2186654.17	данные отсутствуют	данные отсутствуют
10052	403274.62	2186612.42	данные отсутствуют	данные отсутствуют
10053	403273.3	2186612.28	данные отсутствуют	данные отсутствуют
10054	403270.52	2186632.68	данные отсутствуют	данные отсутствуют
10055	403309.49	2186637.44	данные отсутствуют	данные отсутствуют
10056	403309.99	2186633.73	данные отсутствуют	данные отсутствуют
10057	403313.47	2186607.72	данные отсутствуют	данные отсутствуют
10058	403296.64	2186605.47	данные отсутствуют	данные отсутствуют
10059	403293.67	2186614.45	данные отсутствуют	данные отсутствуют
10060	403295.56	2186603.49	данные отсутствуют	данные отсутствуют
10061	403300.89	2186603.87	данные отсутствуют	данные отсутствуют
10062	403303.13	2186585.76	данные отсутствуют	данные отсутствуют
10063	403282.47	2186583.77	данные отсутствуют	данные отсутствуют
10064	403278.62	2186585.32	данные отсутствуют	данные отсутствуют
10065	403333.63	2186640.56	данные отсутствуют	данные отсутствуют

Государственный регистратор		ФГИС ЕГРН
полное наименование должности	подпись	инициалы, фамилия

М.П.

<b>Земельный участок</b>			
(вид объекта недвижимости)			
Лист № __ Раздела <b>3.2</b>	Всего листов раздела <b>3.2</b> : __	Всего разделов: __	Всего листов выписки: __
<b>11.11.2022 № 99/2022/504966956</b>			
Кадастровый номер:		<b>47:14:0000000:39110</b>	

Сведения о характерных точках границы земельного участка				
Система координат: Местная 167				
Зона №				
Номер точки	Координаты		Описание закрепления на местности	Средняя квадратическая погрешность определения координат характерных точек границ земельного участка, м
	X	Y		
1	2	3	4	5
10066	403353.03	2186643	данные отсутствуют	данные отсутствуют
10067	403356.86	2186610.12	данные отсутствуют	данные отсутствуют
10068	403338.32	2186607.53	данные отсутствуют	данные отсутствуют
10069	403318.95	2186604.61	данные отсутствуют	данные отсутствуют
10070	403314.24	2186638.42	данные отсутствуют	данные отсутствуют
10071	403299.48	2186775.53	данные отсутствуют	данные отсутствуют
10072	403296.27	2186775.14	данные отсутствуют	данные отсутствуют
10073	403293.79	2186796.45	данные отсутствуют	данные отсутствуют
10074	403320.28	2186797.97	данные отсутствуют	данные отсутствуют
10075	403326.13	2186797.96	данные отсутствуют	данные отсутствуют
10076	403322.2	2186778.27	данные отсутствуют	данные отсутствуют
10077	403314.39	2186739.17	данные отсутствуют	данные отсутствуют
10078	403301.64	2186739.83	данные отсутствуют	данные отсутствуют
10079	403215.28	2186620.95	данные отсутствуют	данные отсутствуют
10080	403190.77	2186614.68	данные отсутствуют	данные отсутствуют

Государственный регистратор		ФГИС ЕГРН
полное наименование должности	подпись	инициалы, фамилия

М.П.

<b>Земельный участок</b>			
(вид объекта недвижимости)			
Лист № __ Раздела <b>3.2</b>	Всего листов раздела <b>3.2</b> : __	Всего разделов: __	Всего листов выписки: __
<b>11.11.2022 № 99/2022/504966956</b>			
Кадастровый номер:		<b>47:14:0000000:39110</b>	

Сведения о характерных точках границы земельного участка				
Система координат: Местная 167				
Зона №				
Номер точки	Координаты		Описание закрепления на местности	Средняя квадратическая погрешность определения координат характерных точек границ земельного участка, м
	X	Y		
1	2	3	4	5
10081	403184.73	2186652.38	данные отсутствуют	данные отсутствуют
10082	403210.96	2186656.02	данные отсутствуют	данные отсутствуют
10083	403272.79	2186580.99	данные отсутствуют	данные отсутствуют
10084	403251.63	2186578.74	данные отсутствуют	данные отсутствуют
10085	403248.21	2186608.89	данные отсутствуют	данные отсутствуют
10086	403269.02	2186612.71	данные отсутствуют	данные отсутствуют
10087	407342.23	2174439.79	данные отсутствуют	данные отсутствуют
10088	407333.36	2174444.27	данные отсутствуют	данные отсутствуют
10089	407361.49	2174462.88	данные отсутствуют	данные отсутствуют
10090	407368.52	2174471.31	данные отсутствуют	данные отсутствуют
10091	407378.37	2174483.14	данные отсутствуют	данные отсутствуют
10092	407386.85	2174493.31	данные отсутствуют	данные отсутствуют
10093	407403.6	2174521.19	данные отсутствуют	данные отсутствуют
10094	407405.54	2174524.42	данные отсутствуют	данные отсутствуют
10095	407428.86	2174542.57	данные отсутствуют	данные отсутствуют

Государственный регистратор		ФГИС ЕГРН
полное наименование должности	подпись	инициалы, фамилия

М.П.

<b>Земельный участок</b>			
(вид объекта недвижимости)			
Лист № ___ Раздела <b>3.2</b>	Всего листов раздела <b>3.2</b> : ___	Всего разделов: ___	Всего листов выписки: ___
<b>11.11.2022 № 99/2022/504966956</b>			
Кадастровый номер:		<b>47:14:0000000:39110</b>	

Сведения о характерных точках границы земельного участка				
Система координат: Местная 167				
Зона №				
Номер точки	Координаты		Описание закрепления на местности	Средняя квадратическая погрешность определения координат характерных точек границ земельного участка, м
	X	Y		
1	2	3	4	5
10096	407440.01	2174551.24	данные отсутствуют	данные отсутствуют
10097	407450.93	2174565.14	данные отсутствуют	данные отсутствуют
10098	407471.93	2174591.86	данные отсутствуют	данные отсутствуют
10099	407464.32	2174615.15	данные отсутствуют	данные отсутствуют
10100	407444.43	2174615.49	данные отсутствуют	данные отсутствуют
10101	407436.02	2174623.1	данные отсутствуют	данные отсутствуют
10102	407397.26	2174658.17	данные отсутствуют	данные отсутствуют
10103	407377.46	2174676.09	данные отсутствуют	данные отсутствуют
10104	407364.64	2174680.93	данные отсутствуют	данные отсутствуют
10105	407363.68	2174682.15	данные отсутствуют	данные отсутствуют
10106	407342.87	2174708.63	данные отсутствуют	данные отсутствуют
10107	407337.16	2174715.89	данные отсутствуют	данные отсутствуют
10108	407331.12	2174720.98	данные отсутствуют	данные отсутствуют
10109	407318.52	2174731.61	данные отсутствуют	данные отсутствуют
10110	407295.77	2174750.78	данные отсутствуют	данные отсутствуют

Государственный регистратор		ФГИС ЕГРН
полное наименование должности	подпись	инициалы, фамилия

М.П.

<b>Земельный участок</b>			
(вид объекта недвижимости)			
Лист № __ Раздела <b>3.2</b>	Всего листов раздела <b>3.2</b> : __	Всего разделов: __	Всего листов выписки: __
<b>11.11.2022 № 99/2022/504966956</b>			
Кадастровый номер:		<b>47:14:0000000:39110</b>	

Сведения о характерных точках границы земельного участка				
Система координат: Местная 167				
Зона №				
Номер точки	Координаты		Описание закрепления на местности	Средняя квадратическая погрешность определения координат характерных точек границ земельного участка, м
	X	Y		
1	2	3	4	5
10111	407288.04	2174757.29	данные отсутствуют	данные отсутствуют
10112	407275.87	2174764.95	данные отсутствуют	данные отсутствуют
10113	407308.37	2174802.63	данные отсутствуют	данные отсутствуют
10114	407314.31	2174809.53	данные отсутствуют	данные отсутствуют
10115	407339.6	2174838.84	данные отсутствуют	данные отсутствуют
10116	407350.18	2174851.11	данные отсутствуют	данные отсутствуют
10117	407363.42	2174870.45	данные отсутствуют	данные отсутствуют
10118	407368.52	2174880.55	данные отсутствуют	данные отсутствуют
10119	407388.22	2174919.58	данные отсутствуют	данные отсутствуют
10120	407403.79	2174950.4	данные отсутствуют	данные отсутствуют
10121	407404.84	2174952.5	данные отсутствуют	данные отсутствуют
10122	407413.14	2174959.48	данные отсутствуют	данные отсутствуют
10123	407415.45	2174966.51	данные отсутствуют	данные отсутствуют
10124	407231.01	2174825.27	данные отсутствуют	данные отсутствуют
10125	407262.28	2174749.3	данные отсутствуют	данные отсутствуют

Государственный регистратор		ФГИС ЕГРН
полное наименование должности	подпись	инициалы, фамилия

М.П.

<b>Земельный участок</b>			
(вид объекта недвижимости)			
Лист № __ Раздела <b>3.2</b>	Всего листов раздела <b>3.2</b> : __	Всего разделов: __	Всего листов выписки: __
<b>11.11.2022 № 99/2022/504966956</b>			
Кадастровый номер:		<b>47:14:0000000:39110</b>	

Сведения о характерных точках границы земельного участка				
Система координат: Местная 167				
Зона №				
Номер точки	Координаты		Описание закрепления на местности	Средняя квадратическая погрешность определения координат характерных точек границ земельного участка, м
	X	Y		
1	2	3	4	5
10126	407155.95	2174489.16	данные отсутствуют	данные отсутствуют
10127	407191.17	2174504.22	данные отсутствуют	данные отсутствуют
10128	407206.12	2174519.42	данные отсутствуют	данные отсутствуют
10129	407234.7	2174550.24	данные отсутствуют	данные отсутствуют
10130	407243.45	2174539.33	данные отсутствуют	данные отсутствуют
10131	407247.23	2174538.36	данные отсутствуют	данные отсутствуют
10132	407256.46	2174529.89	данные отсутствуют	данные отсутствуют
10133	407281.07	2174500.73	данные отсутствуют	данные отсутствуют
10134	407296.42	2174470.28	данные отсутствуют	данные отсутствуют
10135	407311.77	2174442.1	данные отсутствуют	данные отсутствуют
10136	407322.14	2174436.95	данные отсутствуют	данные отсутствуют
10137	407331.58	2174436.7	данные отсутствуют	данные отсутствуют
10138	407336.81	2174436.68	данные отсутствуют	данные отсутствуют
10139	418799.16	2183861.5	данные отсутствуют	данные отсутствуют
10140	418796.99	2183859.83	данные отсутствуют	данные отсутствуют

Государственный регистратор		ФГИС ЕГРН
полное наименование должности	подпись	инициалы, фамилия

М.П.

<b>Земельный участок</b>			
(вид объекта недвижимости)			
Лист № __ Раздела <b>3.2</b>	Всего листов раздела <b>3.2</b> : __	Всего разделов: __	Всего листов выписки: __
<b>11.11.2022 № 99/2022/504966956</b>			
Кадастровый номер:		<b>47:14:0000000:39110</b>	

Сведения о характерных точках границы земельного участка				
Система координат: Местная 167				
Зона №				
Номер точки	Координаты		Описание закрепления на местности	Средняя квадратическая погрешность определения координат характерных точек границ земельного участка, м
	X	Y		
1	2	3	4	5
10141	418792.12	2183854.26	данные отсутствуют	данные отсутствуют
10142	418726.15	2183737.4	данные отсутствуют	данные отсутствуют
10143	418723.7	2183727.15	данные отсутствуют	данные отсутствуют
10144	418724.76	2183703.51	данные отсутствуют	данные отсутствуют
10145	418719.82	2183671.09	данные отсутствуют	данные отсутствуют
10146	418710.03	2183618.72	данные отсутствуют	данные отсутствуют
10147	418696.33	2183546.12	данные отсутствуют	данные отсутствуют
10148	418673.16	2183439.1	данные отсутствуют	данные отсутствуют
10149	418645.59	2183290.64	данные отсутствуют	данные отсутствуют
10150	418638.08	2183253.94	данные отсутствуют	данные отсутствуют
10151	418615.93	2183173.42	данные отсутствуют	данные отсутствуют
10152	418590.09	2183083.9	данные отсутствуют	данные отсутствуют
10153	418551.79	2183108.36	данные отсутствуют	данные отсутствуют
10154	418524.11	2183127.97	данные отсутствуют	данные отсутствуют
10155	418505.42	2183143.43	данные отсутствуют	данные отсутствуют

Государственный регистратор		ФГИС ЕГРН
полное наименование должности	подпись	инициалы, фамилия

М.П.

<b>Земельный участок</b>			
(вид объекта недвижимости)			
Лист № __ Раздела <b>3.2</b>	Всего листов раздела <b>3.2</b> : __	Всего разделов: __	Всего листов выписки: __
<b>11.11.2022 № 99/2022/504966956</b>			
Кадастровый номер:		<b>47:14:0000000:39110</b>	

Сведения о характерных точках границы земельного участка				
Система координат: Местная 167				
Зона №				
Номер точки	Координаты		Описание закрепления на местности	Средняя квадратическая погрешность определения координат характерных точек границ земельного участка, м
	X	Y		
1	2	3	4	5
10156	418473.58	2183105.13	данные отсутствуют	данные отсутствуют
10157	418464.58	2183092.9	данные отсутствуют	данные отсутствуют
10158	418464.58	2183084.82	данные отсутствуют	данные отсутствуют
10159	418469.42	2183076.52	данные отсутствуют	данные отсутствуют
10160	418495.5	2183055.52	данные отсутствуют	данные отсутствуют
10161	418507.72	2183040.76	данные отсутствуют	данные отсутствуют
10162	418529.87	2183017.92	данные отсутствуют	данные отсутствуют
10163	418530.57	2183013.07	данные отсутствуют	данные отсутствуют
10164	418525.72	2183006.61	данные отсутствуют	данные отсутствуют
10165	418369.52	2182828.26	данные отсутствуют	данные отсутствуют
10166	418170.87	2182593.16	данные отсутствуют	данные отсутствуют
10167	418168.34	2182576.09	данные отсутствуют	данные отсутствуют
10168	418157.03	2182540.33	данные отсутствуют	данные отсутствуют
10169	418149.17	2182524.38	данные отсутствуют	данные отсутствуют
10170	418216.26	2182522.92	данные отсутствуют	данные отсутствуют

Государственный регистратор		ФГИС ЕГРН
полное наименование должности	подпись	инициалы, фамилия

М.П.



<b>Земельный участок</b>			
(вид объекта недвижимости)			
Лист № __ Раздела <b>3.2</b>	Всего листов раздела <b>3.2</b> : __	Всего разделов: __	Всего листов выписки: __
<b>11.11.2022 № 99/2022/504966956</b>			
Кадастровый номер:		<b>47:14:0000000:39110</b>	

Сведения о характерных точках границы земельного участка				
Система координат: Местная 167				
Зона №				
Номер точки	Координаты		Описание закрепления на местности	Средняя квадратическая погрешность определения координат характерных точек границ земельного участка, м
	X	Y		
1	2	3	4	5
10171	418264.29	2182528.05	данные отсутствуют	данные отсутствуют
10172	418306.82	2182535.75	данные отсутствуют	данные отсутствуют
10173	418323.68	2182543.45	данные отсутствуют	данные отсутствуют
10174	418335.41	2182554.08	данные отсутствуют	данные отсутствуют
10175	418361.07	2182598.07	данные отсутствуют	данные отсутствуют
10176	418491.95	2182811.44	данные отсутствуют	данные отсутствуют
10177	418546.21	2182903.09	данные отсутствуют	данные отсутствуют
10178	418649.59	2183063.66	данные отсутствуют	данные отсутствуют
10179	418752.61	2183232.56	данные отсутствуют	данные отсутствуют
10180	418764.32	2183248.42	данные отсутствуют	данные отсутствуют
10181	418754.98	2183456.51	данные отсутствуют	данные отсутствуют
10182	418742.78	2183728.01	данные отсутствуют	данные отсутствуют
10183	418808.37	2183844.2	данные отсутствуют	данные отсутствуют
10184	416189.62	2172058.71	данные отсутствуют	данные отсутствуют
10185	416159.68	2172049.46	данные отсутствуют	данные отсутствуют

Государственный регистратор		ФГИС ЕГРН
полное наименование должности	подпись	инициалы, фамилия

М.П.

<b>Земельный участок</b>			
(вид объекта недвижимости)			
Лист № __ Раздела <b>3.2</b>	Всего листов раздела <b>3.2</b> : __	Всего разделов: __	Всего листов выписки: __
<b>11.11.2022 № 99/2022/504966956</b>			
Кадастровый номер:		<b>47:14:0000000:39110</b>	

Сведения о характерных точках границы земельного участка				
Система координат: Местная 167				
Зона №				
Номер точки	Координаты		Описание закрепления на местности	Средняя квадратическая погрешность определения координат характерных точек границ земельного участка, м
	X	Y		
1	2	3	4	5
10186	416127.79	2172039.88	данные отсутствуют	данные отсутствуют
10187	416105.47	2172034.87	данные отсутствуют	данные отсутствуют
10188	416082.07	2172030.63	данные отсутствуют	данные отсутствуют
10189	416064.44	2172028.01	данные отсутствуют	данные отсутствуют
10190	416045.84	2172026.72	данные отсутствуют	данные отсутствуют
10191	416034.98	2172022.59	данные отсутствуют	данные отсутствуют
10192	416028.54	2172013.46	данные отсутствуют	данные отсутствуют
10193	416024.41	2172002.6	данные отсутствуют	данные отсутствуют
10194	416024.41	2171988	данные отсутствуют	данные отсутствуют
10195	416025.18	2171976.57	данные отсутствуют	данные отсутствуют
10196	416022.1	2171970.8	данные отсутствуют	данные отсутствуют
10197	416008.56	2171962.92	данные отсутствуют	данные отсутствуют
10198	415939.13	2171934.93	данные отсутствуют	данные отсутствуют
10199	415931.17	2171934.18	данные отсутствуют	данные отсутствуют
10200	415921.87	2171938.47	данные отсутствуют	данные отсутствуют

Государственный регистратор		ФГИС ЕГРН
полное наименование должности	подпись	инициалы, фамилия

М.П.

<b>Земельный участок</b>			
(вид объекта недвижимости)			
Лист № __ Раздела <b>3.2</b>	Всего листов раздела <b>3.2</b> : __	Всего разделов: __	Всего листов выписки: __
<b>11.11.2022 № 99/2022/504966956</b>			
Кадастровый номер:		<b>47:14:0000000:39110</b>	

Сведения о характерных точках границы земельного участка				
Система координат: Местная 167				
Зона №				
Номер точки	Координаты		Описание закрепления на местности	Средняя квадратическая погрешность определения координат характерных точек границ земельного участка, м
	X	Y		
1	2	3	4	5
10201	415910.48	2171954.4	данные отсутствуют	данные отсутствуют
10202	415893.84	2171967.44	данные отсутствуют	данные отсутствуют
10203	415882.11	2171970.8	данные отсутствуют	данные отсутствуют
10204	415871.54	2171970.8	данные отсутствуют	данные отсутствуют
10205	415862.41	2171968.01	данные отсутствуют	данные отсутствуют
10206	415852.9	2171965.04	данные отсутствуют	данные отсутствуют
10207	415851.55	2171955.14	данные отсутствуют	данные отсутствуют
10208	415858.43	2171924.31	данные отсутствуют	данные отсутствуют
10209	415867.44	2171866.88	данные отсутствуют	данные отсутствуют
10210	415873.48	2171843.79	данные отсутствуют	данные отсутствуют
10211	415883.16	2171803.8	данные отсутствуют	данные отсутствуют
10212	415881.69	2171796.64	данные отсутствуют	данные отсутствуют
10213	415876.64	2171792.68	данные отсутствуют	данные отсутствуют
10214	415838.82	2171793.18	данные отсутствуют	данные отсутствуют
10215	415836.29	2171790.27	данные отсутствуют	данные отсутствуют

Государственный регистратор		ФГИС ЕГРН
полное наименование должности	подпись	инициалы, фамилия

М.П.

<b>Земельный участок</b>			
(вид объекта недвижимости)			
Лист № __ Раздела <b>3.2</b>	Всего листов раздела <b>3.2</b> : __	Всего разделов: __	Всего листов выписки: __
<b>11.11.2022 № 99/2022/504966956</b>			
Кадастровый номер:		<b>47:14:0000000:39110</b>	

Сведения о характерных точках границы земельного участка				
Система координат: Местная 167				
Зона №				
Номер точки	Координаты		Описание закрепления на местности	Средняя квадратическая погрешность определения координат характерных точек границ земельного участка, м
	X	Y		
1	2	3	4	5
10216	415832.3	2171786.03	данные отсутствуют	данные отсутствуют
10217	415830.54	2171779.92	данные отсутствуют	данные отсутствуют
10218	415830.52	2171773.03	данные отсутствуют	данные отсутствуют
10219	415831.96	2171766.25	данные отсутствуют	данные отсутствуют
10220	415836.2	2171759.74	данные отсутствуют	данные отсутствуют
10221	415885.33	2171707.7	данные отсутствуют	данные отсутствуют
10222	415918.33	2171672.83	данные отсутствуют	данные отсутствуют
10223	415956.44	2171641.88	данные отсутствуют	данные отсутствуют
10224	416003.74	2171606.99	данные отсутствуют	данные отсутствуют
10225	416033.92	2171592.68	данные отсутствуют	данные отсутствуют
10226	416072.65	2171578.78	данные отсутствуют	данные отсутствуют
10227	416074.62	2171623.41	данные отсутствуют	данные отсутствуют
10228	416110.26	2171669.44	данные отсутствуют	данные отсутствуют
10229	416174.54	2171740.18	данные отсутствуют	данные отсутствуют
10230	416224.56	2171812.16	данные отсутствуют	данные отсутствуют

Государственный регистратор		ФГИС ЕГРН
полное наименование должности	подпись	инициалы, фамилия

М.П.

<b>Земельный участок</b>			
(вид объекта недвижимости)			
Лист № __ Раздела <b>3.2</b>	Всего листов раздела <b>3.2</b> : __	Всего разделов: __	Всего листов выписки: __
<b>11.11.2022 № 99/2022/504966956</b>			
Кадастровый номер:		<b>47:14:0000000:39110</b>	

Сведения о характерных точках границы земельного участка				
Система координат: Местная 167				
Зона №				
Номер точки	Координаты		Описание закрепления на местности	Средняя квадратическая погрешность определения координат характерных точек границ земельного участка, м
	X	Y		
1	2	3	4	5
10231	416273.76	2171868.22	данные отсутствуют	данные отсутствуют
10232	416297.49	2171895.1	данные отсутствуют	данные отсутствуют
10233	416302.5	2171928.52	данные отсутствуют	данные отсутствуют
10234	416310.99	2171963.46	данные отсутствуют	данные отсутствуют
10235	416285.19	2171959.65	данные отсутствуют	данные отсутствуют
10236	416285.19	2171943.11	данные отсутствуют	данные отсутствуют
10237	416282.14	2171928.09	данные отсутствуют	данные отсутствуют
10238	416274.09	2171917.42	данные отсутствуют	данные отсутствуют
10239	416266.36	2171907.73	данные отсутствуют	данные отсутствуют
10240	416258.74	2171891.29	данные отсутствуют	данные отсутствуют
10241	416240.34	2171864.73	данные отсутствуют	данные отсутствуют
10242	416221.84	2171847.1	данные отсутствуют	данные отсутствуют
10243	416204.96	2171841	данные отсутствуют	данные отсутствуют
10244	416191.14	2171840.24	данные отсутствуют	данные отсутствуют
10245	416178.84	2171844.05	данные отсутствуют	данные отсутствуют

Государственный регистратор		ФГИС ЕГРН
полное наименование должности	подпись	инициалы, фамилия

М.П.

<b>Земельный участок</b>			
(вид объекта недвижимости)			
Лист № __ Раздела <b>3.2</b>	Всего листов раздела <b>3.2</b> : __	Всего разделов: __	Всего листов выписки: __
<b>11.11.2022 № 99/2022/504966956</b>			
Кадастровый номер:		<b>47:14:0000000:39110</b>	

Сведения о характерных точках границы земельного участка				
Система координат: Местная 167				
Зона №				
Номер точки	Координаты		Описание закрепления на местности	Средняя квадратическая погрешность определения координат характерных точек границ земельного участка, м
	X	Y		
1	2	3	4	5
10246	416169.72	2171854.92	данные отсутствуют	данные отсутствуют
10247	416167.74	2171863.65	данные отсутствуют	данные отсутствуют
10248	416169.26	2171877.03	данные отсутствуют	данные отсутствуют
10249	416174.59	2171895.87	данные отсутствуют	данные отсутствуют
10250	416185.04	2171910.45	данные отсутствуют	данные отсутствуют
10251	416201.15	2171920.79	данные отсутствуют	данные отсутствуют
10252	416211.06	2171925.47	данные отсутствуют	данные отсутствуют
10253	416217.26	2171930.05	данные отсутствуют	данные отсутствуют
10254	416218.03	2171948.12	данные отсутствуют	данные отсутствуют
10255	416219.99	2171972.72	данные отсутствуют	данные отсутствуют
10256	416223.36	2171985.02	данные отсутствуют	данные отсутствуют
10257	416221.84	2171993.07	данные отсутствуют	данные отсутствуют
10258	416217.59	2171998.73	данные отсутствуют	данные отсутствуют
10259	416211.06	2172000.69	данные отсутствуют	данные отсутствуют
10260	416202.88	2172000.48	данные отсутствуют	данные отсутствуют

Государственный регистратор		ФГИС ЕГРН
полное наименование должности	подпись	инициалы, фамилия

М.П.

<b>Земельный участок</b>			
(вид объекта недвижимости)			
Лист № __ Раздела <b>3.2</b>	Всего листов раздела <b>3.2</b> : __	Всего разделов: __	Всего листов выписки: __
<b>11.11.2022 № 99/2022/504966956</b>			
Кадастровый номер:		<b>47:14:0000000:39110</b>	

Сведения о характерных точках границы земельного участка				
Система координат: Местная 167				
Зона №				
Номер точки	Координаты		Описание закрепления на местности	Средняя квадратическая погрешность определения координат характерных точек границ земельного участка, м
	X	Y		
1	2	3	4	5
10261	416197.49	2171998.74	данные отсутствуют	данные отсутствуют
10262	416190.94	2171996.36	данные отсутствуют	данные отсутствуют
10263	416191.14	2172013.43	данные отсутствуют	данные отсутствуют
10264	416193.1	2172040.64	данные отсутствуют	данные отсутствуют
10265	417581.5	2174292.28	данные отсутствуют	данные отсутствуют
10266	417574.38	2174288.01	данные отсутствуют	данные отсутствуют
10267	417538.09	2174243.65	данные отсутствуют	данные отсутствуют
10268	417493.68	2174199.16	данные отсутствуют	данные отсутствуют
10269	417413.79	2174172.87	данные отсутствуют	данные отсутствуют
10270	417402.6	2174165.6	данные отсутствуют	данные отсутствуют
10271	417369.69	2174122.9	данные отсутствуют	данные отсутствуют
10272	417327.55	2174071.26	данные отсутствуют	данные отсутствуют
10273	417338.46	2174065.29	данные отсутствуют	данные отсутствуют
10274	417347.6	2174058.39	данные отсутствуют	данные отсутствуют
10275	417358.13	2174046.93	данные отсутствуют	данные отсутствуют

Государственный регистратор		ФГИС ЕГРН
полное наименование должности	подпись	инициалы, фамилия

М.П.

<b>Земельный участок</b>			
(вид объекта недвижимости)			
Лист № __ Раздела <b>3.2</b>	Всего листов раздела <b>3.2</b> : __	Всего разделов: __	Всего листов выписки: __
<b>11.11.2022 № 99/2022/504966956</b>			
Кадастровый номер:		<b>47:14:0000000:39110</b>	

Сведения о характерных точках границы земельного участка				
Система координат: Местная 167				
Зона №				
Номер точки	Координаты		Описание закрепления на местности	Средняя квадратическая погрешность определения координат характерных точек границ земельного участка, м
	X	Y		
1	2	3	4	5
10276	417367.1	2174033.36	данные отсутствуют	данные отсутствуют
10277	417362.33	2174024.97	данные отсутствуют	данные отсутствуют
10278	417352.98	2174015.53	данные отсутствуют	данные отсутствуют
10279	417340.2	2174007.8	данные отсутствуют	данные отсутствуют
10280	417330.76	2174003.51	данные отсутствуют	данные отсутствуют
10281	417319.6	2174001.13	данные отсутствуют	данные отсутствуют
10282	417300.81	2174000.46	данные отсутствуют	данные отсутствуют
10283	417287.65	2174000.46	данные отсутствуют	данные отсутствуют
10284	417276.87	2174002.75	данные отсутствуют	данные отсутствуют
10285	417272.48	2174005.13	данные отсутствуют	данные отсутствуют
10286	417269.81	2174006.85	данные отсутствуют	данные отсутствуют
10287	417265.42	2174006.85	данные отсутствуют	данные отсутствуют
10288	417261.04	2174001.41	данные отсутствуют	данные отсутствуют
10289	417256.08	2173993.4	данные отсутствуют	данные отсутствуют
10290	417245.97	2173985.29	данные отсутствуют	данные отсутствуют

Государственный регистратор		ФГИС ЕГРН
полное наименование должности	подпись	инициалы, фамилия

М.П.



<b>Земельный участок</b>			
(вид объекта недвижимости)			
Лист № __ Раздела <b>3.2</b>	Всего листов раздела <b>3.2</b> : __	Всего разделов: __	Всего листов выписки: __
<b>11.11.2022 № 99/2022/504966956</b>			
Кадастровый номер:		<b>47:14:0000000:39110</b>	

Сведения о характерных точках границы земельного участка				
Система координат: Местная 167				
Зона №				
Номер точки	Координаты		Описание закрепления на местности	Средняя квадратическая погрешность определения координат характерных точек границ земельного участка, м
	X	Y		
1	2	3	4	5
10291	417236.81	2173976.23	данные отсутствуют	данные отсутствуют
10292	417257.03	2173973.56	данные отсутствуют	данные отсутствуют
10293	417274.87	2173966.79	данные отсутствуют	данные отсутствуют
10294	417290.32	2173960.4	данные отсутствуют	данные отсутствуют
10295	417305.48	2173944.95	данные отсутствуют	данные отсутствуют
10296	417309.2	2173932.17	данные отсутствуют	данные отсутствуют
10297	417310.92	2173913.28	данные отсутствуют	данные отсутствуют
10298	417306.53	2173889.43	данные отсутствуют	данные отсутствуют
10299	417304.53	2173873.89	данные отсутствуют	данные отсутствуют
10300	417303.1	2173860.44	данные отсутствуют	данные отсутствуют
10301	417303.48	2173848.71	данные отсутствуют	данные отсутствуют
10302	417306.82	2173836.88	данные отсутствуют	данные отсутствуют
10303	417311.87	2173820.38	данные отсутствуют	данные отсутствуют
10304	417310.92	2173803.59	данные отсутствуют	данные отсутствуют
10305	417307.87	2173785.47	данные отсутствуют	данные отсутствуют

Государственный регистратор		ФГИС ЕГРН
полное наименование должности	подпись	инициалы, фамилия

М.П.

<b>Земельный участок</b>			
(вид объекта недвижимости)			
Лист № __ Раздела <b>3.2</b>	Всего листов раздела <b>3.2</b> : __	Всего разделов: __	Всего листов выписки: __
<b>11.11.2022 № 99/2022/504966956</b>			
Кадастровый номер:		<b>47:14:0000000:39110</b>	

Сведения о характерных точках границы земельного участка				
Система координат: Местная 167				
Зона №				
Номер точки	Координаты		Описание закрепления на местности	Средняя квадратическая погрешность определения координат характерных точек границ земельного участка, м
	X	Y		
1	2	3	4	5
10306	417297.03	2173753.54	данные отсутствуют	данные отсутствуют
10307	417291.75	2173737.68	данные отсутствуют	данные отсутствуют
10308	417279.92	2173716.13	данные отсутствуют	данные отсутствуют
10309	417269.53	2173705.35	данные отсутствуют	данные отсутствуют
10310	417252.36	2173694.28	данные отсутствуют	данные отсутствуют
10311	417242.25	2173682.84	данные отсутствуют	данные отсутствуют
10312	417239.19	2173671.01	данные отсутствуют	данные отсутствуют
10313	417239.77	2173652.09	данные отсутствуют	данные отсутствуют
10314	417246.43	2173621.39	данные отсутствуют	данные отсутствуют
10315	417252.51	2173595.91	данные отсутствуют	данные отсутствуют
10316	417256.13	2173579.11	данные отсутствуют	данные отсутствуют
10317	417262.21	2173564.19	данные отсутствуют	данные отсутствуют
10318	417282.63	2173543.34	данные отсутствуют	данные отсутствуют
10319	417291.9	2173519.3	данные отсутствуют	данные отсутствуют
10320	417302.45	2173492.89	данные отсутствуют	данные отсутствуют

Государственный регистратор		ФГИС ЕГРН
полное наименование должности	подпись	инициалы, фамилия

М.П.

<b>Земельный участок</b>			
(вид объекта недвижимости)			
Лист № __ Раздела <b>3.2</b>	Всего листов раздела <b>3.2</b> : __	Всего разделов: __	Всего листов выписки: __
<b>11.11.2022 № 99/2022/504966956</b>			
Кадастровый номер:		<b>47:14:0000000:39110</b>	

Сведения о характерных точках границы земельного участка				
Система координат: Местная 167				
Зона №				
Номер точки	Координаты		Описание закрепления на местности	Средняя квадратическая погрешность определения координат характерных точек границ земельного участка, м
	X	Y		
1	2	3	4	5
10321	417302.74	2173471.87	данные отсутствуют	данные отсутствуют
10322	417301.02	2173452.44	данные отсутствуют	данные отсутствуют
10323	417295.19	2173426.2	данные отсутствуют	данные отсутствуют
10324	417289.16	2173397.8	данные отсутствуют	данные отсутствуют
10325	417413.23	2173444.53	данные отсутствуют	данные отсутствуют
10326	417448.67	2173399.72	данные отсутствуют	данные отсутствуют
10327	417680.11	2173278.8	данные отсутствуют	данные отсутствуют
10328	417763.73	2173476.46	данные отсутствуют	данные отсутствуют
10329	417859.21	2173715.17	данные отсутствуют	данные отсутствуют
10330	417921.98	2173789.17	данные отсутствуют	данные отсутствуют
10331	417913.33	2173951.32	данные отсутствуют	данные отсутствуют
10332	417912.51	2173985.58	данные отсутствуют	данные отсутствуют
10333	417918.71	2174040.76	данные отсутствуют	данные отсутствуют
10334	417916.61	2174071.27	данные отсутствуют	данные отсутствуют
10335	417912.96	2174094.8	данные отсутствуют	данные отсутствуют

Государственный регистратор		ФГИС ЕГРН
полное наименование должности	подпись	инициалы, фамилия

М.П.

<b>Земельный участок</b>			
(вид объекта недвижимости)			
Лист № __ Раздела <b>3.2</b>	Всего листов раздела <b>3.2</b> : __	Всего разделов: __	Всего листов выписки: __
<b>11.11.2022 № 99/2022/504966956</b>			
Кадастровый номер:		<b>47:14:0000000:39110</b>	

Сведения о характерных точках границы земельного участка				
Система координат: Местная 167				
Зона №				
Номер точки	Координаты		Описание закрепления на местности	Средняя квадратическая погрешность определения координат характерных точек границ земельного участка, м
	X	Y		
1	2	3	4	5
10336	417907.79	2174104.74	данные отсутствуют	данные отсутствуют
10337	417901.6	2174108.02	данные отсутствуют	данные отсутствуют
10338	417893.88	2174107.8	данные отсутствуют	данные отсутствуют
10339	417885.65	2174102.41	данные отсутствуют	данные отсутствуют
10340	417877.71	2174097.02	данные отсутствуют	данные отсутствуют
10341	417869.99	2174092.65	данные отсутствуют	данные отсутствуют
10342	417862.27	2174092.14	данные отсутствуют	данные отсутствуют
10343	417857.17	2174092.87	данные отсутствуют	данные отсутствуют
10344	417855.14	2174096	данные отсутствуют	данные отсутствуют
10345	417857.9	2174100.59	данные отсутствуют	данные отсутствуют
10346	417859.51	2174104.45	данные отсутствуют	данные отсутствуют
10347	417857.9	2174107.51	данные отсутствуют	данные отсутствуют
10348	417852	2174107.29	данные отсутствуют	данные отсутствуют
10349	417840.43	2174104.16	данные отсутствуют	данные отсутствуют
10350	417829.65	2174099.28	данные отсутствуют	данные отсутствуют

Государственный регистратор		ФГИС ЕГРН
полное наименование должности	подпись	инициалы, фамилия

М.П.

<b>Земельный участок</b>			
(вид объекта недвижимости)			
Лист № __ Раздела <b>3.2</b>	Всего листов раздела <b>3.2</b> : __	Всего разделов: __	Всего листов выписки: __
<b>11.11.2022 № 99/2022/504966956</b>			
Кадастровый номер:		<b>47:14:0000000:39110</b>	

Сведения о характерных точках границы земельного участка				
Система координат: Местная 167				
Зона №				
Номер точки	Координаты		Описание закрепления на местности	Средняя квадратическая погрешность определения координат характерных точек границ земельного участка, м
	X	Y		
1	2	3	4	5
10351	417822.51	2174097.24	данные отсутствуют	данные отсутствуют
10352	417813.99	2174096.73	данные отсутствуют	данные отсутствуют
10353	417807.07	2174097.53	данные отсутствуют	данные отсутствуют
10354	417796.51	2174100.88	данные отсутствуют	данные отсутствуют
10355	417788.07	2174102.63	данные отсутствуют	данные отсутствуют
10356	417777	2174103.43	данные отсутствуют	данные отсутствуют
10357	417768.55	2174103.65	данные отсутствуют	данные отсутствуют
10358	417759.01	2174102.12	данные отсутствуют	данные отсутствуют
10359	417755.15	2174101.1	данные отсутствуют	данные отсутствуют
10360	417753.11	2174104.45	данные отсутствуют	данные отсутствуют
10361	417751.29	2174126.8	данные отсутствуют	данные отсутствуют
10362	417750.78	2174149.16	данные отсутствуют	данные отсутствуют
10363	417752.31	2174169.99	данные отсутствуют	данные отсутствуют
10364	417753.64	2174183.85	данные отсутствуют	данные отсутствуют
10365	417719.85	2174221.85	данные отсутствуют	данные отсутствуют

Государственный регистратор		ФГИС ЕГРН
полное наименование должности	подпись	инициалы, фамилия

М.П.

<b>Земельный участок</b>			
(вид объекта недвижимости)			
Лист № __ Раздела <b>3.2</b>	Всего листов раздела <b>3.2</b> : __	Всего разделов: __	Всего листов выписки: __
<b>11.11.2022 № 99/2022/504966956</b>			
Кадастровый номер:		<b>47:14:0000000:39110</b>	

Сведения о характерных точках границы земельного участка				
Система координат: Местная 167				
Зона №				
Номер точки	Координаты		Описание закрепления на местности	Средняя квадратическая погрешность определения координат характерных точек границ земельного участка, м
	X	Y		
1	2	3	4	5
10366	417705.47	2174235.06	данные отсутствуют	данные отсутствуют
10367	417683.61	2174246.16	данные отсутствуют	данные отсутствуют
10368	417668.19	2174251.6	данные отсутствуют	данные отсутствуют
10369	417651	2174261.68	данные отсутствуют	данные отсутствуют
10370	417632.97	2174275.08	данные отсутствуют	данные отсутствуют
10371	417622.53	2174282.2	данные отсутствуют	данные отсутствуют
10372	417609.6	2174283.86	данные отсутствуют	данные отсутствуют
10373	417597.03	2174285.99	данные отсутствуют	данные отсутствуют
10374	417589.09	2174289.67	данные отсутствуют	данные отсутствуют
10375	417241.7	2163292.89	данные отсутствуют	данные отсутствуют
10376	417235.79	2163279.5	данные отсутствуют	данные отсутствуют
10377	417236.89	2163260.71	данные отсутствуют	данные отсутствуют
10378	417240.37	2163250.4	данные отсутствуют	данные отсутствуют
10379	417246.99	2163243.43	данные отсутствуют	данные отсутствуют
10380	417255.28	2163235.02	данные отсутствуют	данные отсутствуют

Государственный регистратор		ФГИС ЕГРН
полное наименование должности	подпись	инициалы, фамилия

М.П.

<b>Земельный участок</b>			
(вид объекта недвижимости)			
Лист № __ Раздела <b>3.2</b>	Всего листов раздела <b>3.2</b> : __	Всего разделов: __	Всего листов выписки: __
<b>11.11.2022 № 99/2022/504966956</b>			
Кадастровый номер:		<b>47:14:0000000:39110</b>	

Сведения о характерных точках границы земельного участка				
Система координат: Местная 167				
Зона №				
Номер точки	Координаты		Описание закрепления на местности	Средняя квадратическая погрешность определения координат характерных точек границ земельного участка, м
	X	Y		
1	2	3	4	5
10381	417264.12	2163223.84	данные отсутствуют	данные отсутствуют
10382	417275.21	2163205.93	данные отсутствуют	данные отсутствуют
10383	417283.68	2163187.51	данные отсутствуют	данные отсутствуют
10384	417293.85	2163154.8	данные отсутствуют	данные отсутствуют
10385	417304.14	2163125.87	данные отсутствуют	данные отсутствуют
10386	417320.11	2163098.15	данные отсутствуют	данные отсутствуют
10387	417322.46	2163078.24	данные отсутствуют	данные отсутствуют
10388	417324.75	2163066.05	данные отсутствуют	данные отсутствуют
10389	417331.88	2163051.67	данные отсутствуют	данные отсутствуют
10390	417339.05	2163042.72	данные отсутствуют	данные отсутствуют
10391	417365.49	2163031.34	данные отсутствуют	данные отсутствуют
10392	417379.26	2163028.37	данные отсутствуют	данные отсутствуют
10393	417407.27	2163027.14	данные отсутствуют	данные отсутствуют
10394	417417.12	2163024.42	данные отсутствуют	данные отсутствуют
10395	417444.78	2163023.44	данные отсутствуют	данные отсутствуют

Государственный регистратор		ФГИС ЕГРН
полное наименование должности	подпись	инициалы, фамилия

М.П.

<b>Земельный участок</b>			
(вид объекта недвижимости)			
Лист № __ Раздела <b>3.2</b>	Всего листов раздела <b>3.2</b> : __	Всего разделов: __	Всего листов выписки: __
<b>11.11.2022 № 99/2022/504966956</b>			
Кадастровый номер:		<b>47:14:0000000:39110</b>	

Сведения о характерных точках границы земельного участка				
Система координат: Местная 167				
Зона №				
Номер точки	Координаты		Описание закрепления на местности	Средняя квадратическая погрешность определения координат характерных точек границ земельного участка, м
	X	Y		
1	2	3	4	5
10396	417496.12	2163019.25	данные отсутствуют	данные отсутствуют
10397	417514.72	2163015.61	данные отсутствуют	данные отсутствуют
10398	417533.5	2163012.81	данные отсутствуют	данные отсутствуют
10399	417546.29	2163011.58	данные отсутствуют	данные отсутствуют
10400	417486.72	2163139.56	данные отсутствуют	данные отсутствуют
10401	417452.59	2163212.66	данные отсутствуют	данные отсутствуют
10402	417419.69	2163233.03	данные отсутствуют	данные отсутствуют
10403	417351.43	2163256.94	данные отсутствуют	данные отсутствуют
10404	417287.5	2174450.66	данные отсутствуют	данные отсутствуют
10405	417285.42	2174447.6	данные отсутствуют	данные отсутствуют
10406	417104.29	2174180.8	данные отсутствуют	данные отсутствуют
10407	417114.81	2174176.79	данные отсутствуют	данные отсутствуют
10408	417149.42	2174162.37	данные отсутствуют	данные отсутствуют
10409	417188	2174146.38	данные отсутствуют	данные отсутствуют
10410	417212.07	2174140.76	данные отсутствуют	данные отсутствуют

Государственный регистратор		ФГИС ЕГРН
полное наименование должности	подпись	инициалы, фамилия

М.П.



<b>Земельный участок</b>			
(вид объекта недвижимости)			
Лист № __ Раздела <b>3.2</b>	Всего листов раздела <b>3.2</b> : __	Всего разделов: __	Всего листов выписки: __
<b>11.11.2022 № 99/2022/504966956</b>			
Кадастровый номер:		<b>47:14:0000000:39110</b>	

Сведения о характерных точках границы земельного участка				
Система координат: Местная 167				
Зона №				
Номер точки	Координаты		Описание закрепления на местности	Средняя квадратическая погрешность определения координат характерных точек границ земельного участка, м
	X	Y		
1	2	3	4	5
10411	417248.62	2174133.26	данные отсутствуют	данные отсутствуют
10412	417258.09	2174133.23	данные отсутствуют	данные отсутствуют
10413	417282.36	2174135.25	данные отсутствуют	данные отсутствуют
10414	417291.56	2174137.31	данные отсутствуют	данные отсутствуют
10415	417297.94	2174144.01	данные отсутствуют	данные отсутствуют
10416	417299	2174154.91	данные отсутствуют	данные отсутствуют
10417	417315.21	2174186.14	данные отсутствуют	данные отсутствуют
10418	417318.44	2174191.82	данные отсутствуют	данные отсутствуют
10419	417323.38	2174195.29	данные отсутствуют	данные отсутствуют
10420	417354.36	2174200.51	данные отсутствуют	данные отсутствуют
10421	417387.39	2174208.44	данные отсутствуют	данные отсутствуют
10422	417421.61	2174232.42	данные отсутствуют	данные отсутствуют
10423	417505.37	2174287.1	данные отсутствуют	данные отсутствуют
10424	417553.2	2174301.61	данные отсутствуют	данные отсутствуют
10425	417561.25	2174310.13	данные отсутствуют	данные отсутствуют

Государственный регистратор		ФГИС ЕГРН
полное наименование должности	подпись	инициалы, фамилия

М.П.

<b>Земельный участок</b>			
(вид объекта недвижимости)			
Лист № __ Раздела <b>3.2</b>	Всего листов раздела <b>3.2</b> : __	Всего разделов: __	Всего листов выписки: __
<b>11.11.2022 № 99/2022/504966956</b>			
Кадастровый номер:		<b>47:14:0000000:39110</b>	

Сведения о характерных точках границы земельного участка				
Система координат: Местная 167				
Зона №				
Номер точки	Координаты		Описание закрепления на местности	Средняя квадратическая погрешность определения координат характерных точек границ земельного участка, м
	X	Y		
1	2	3	4	5
10426	417558.96	2174314.35	данные отсутствуют	данные отсутствуют
10427	417554.27	2174316.78	данные отсутствуют	данные отсутствуют
10428	417548.52	2174316.8	данные отсутствуют	данные отсутствуют
10429	417535.27	2174313.9	данные отсутствуют	данные отсутствуют
10430	417502.62	2174304.57	данные отсутствуют	данные отсутствуют
10431	417496.5	2174304.59	данные отсутствуют	данные отсутствуют
10432	417490.39	2174308.43	данные отсутствуют	данные отсутствуют
10433	417490.39	2174311.22	данные отсутствуют	данные отсутствуют
10434	417490.8	2174317.35	данные отсутствуют	данные отсутствуют
10435	417498.85	2174327.77	данные отсутствуют	данные отсутствуют
10436	417498.87	2174333.38	данные отсутствуют	данные отсутствуют
10437	417495.2	2174337.73	данные отсутствуют	данные отсутствуют
10438	417489.46	2174339.65	данные отсутствуют	данные отсутствуют
10439	417476.21	2174338.29	данные отсутствуют	данные отсутствуют
10440	417456.31	2174330.69	данные отсутствуют	данные отсутствуют

Государственный регистратор		ФГИС ЕГРН
полное наименование должности	подпись	инициалы, фамилия

М.П.

<b>Земельный участок</b>			
(вид объекта недвижимости)			
Лист № ___ Раздела <b>3.2</b>	Всего листов раздела <b>3.2</b> : ___	Всего разделов: ___	Всего листов выписки: ___
<b>11.11.2022 № 99/2022/504966956</b>			
Кадастровый номер:		<b>47:14:0000000:39110</b>	

Сведения о характерных точках границы земельного участка				
Система координат: Местная 167				
Зона №				
Номер точки	Координаты		Описание закрепления на местности	Средняя квадратическая погрешность определения координат характерных точек границ земельного участка, м
	X	Y		
1	2	3	4	5
10441	417448.05	2174328.66	данные отсутствуют	данные отсутствуют
10442	417444.48	2174329.77	данные отсутствуют	данные отсутствуют
10443	417440.6	2174333.82	данные отсутствуют	данные отсутствуют
10444	417438.29	2174340.19	данные отсутствуют	данные отсутствуют
10445	417437.71	2174352.95	данные отсутствуют	данные отсутствуют
10446	417434.32	2174364.47	данные отсутствуют	данные отсутствуют
10447	417428.59	2174370.22	данные отсутствуют	данные отсутствуют
10448	417420.52	2174375.38	данные отсутствуют	данные отсутствуют
10449	417416.51	2174383	данные отсутствуют	данные отсутствуют
10450	417412.5	2174392.81	данные отсутствуют	данные отсутствуют
10451	417396.82	2174402.03	данные отсутствуют	данные отсутствуют
10452	417293.76	2174447.23	данные отсутствуют	данные отсутствуют
10453	410826.63	2192401.93	данные отсутствуют	данные отсутствуют
10454	410833.97	2192407.73	данные отсутствуют	данные отсутствуют
10455	410809.71	2192440.47	данные отсутствуют	данные отсутствуют

Государственный регистратор		ФГИС ЕГРН
полное наименование должности	подпись	инициалы, фамилия

М.П.

<b>Земельный участок</b>			
(вид объекта недвижимости)			
Лист № __ Раздела <b>3.2</b>	Всего листов раздела <b>3.2</b> : __	Всего разделов: __	Всего листов выписки: __
<b>11.11.2022 № 99/2022/504966956</b>			
Кадастровый номер:		<b>47:14:0000000:39110</b>	

Сведения о характерных точках границы земельного участка				
Система координат: Местная 167				
Зона №				
Номер точки	Координаты		Описание закрепления на местности	Средняя квадратическая погрешность определения координат характерных точек границ земельного участка, м
	X	Y		
1	2	3	4	5
10456	410708.69	2192542.01	данные отсутствуют	данные отсутствуют
10457	410678.14	2192565.27	данные отсутствуют	данные отсутствуют
10458	410641.93	2192586.51	данные отсутствуют	данные отсутствуют
10459	410582.65	2192540.38	данные отсутствуют	данные отсутствуют
10460	410699.27	2192395.67	данные отсутствуют	данные отсутствуют
10461	410784.04	2192335.17	данные отсутствуют	данные отсутствуют
10462	410821.8	2192361.05	данные отсутствуют	данные отсутствуют
10463	410825.42	2192401.01	данные отсутствуют	данные отсутствуют
10464	406957.83	2172128.54	данные отсутствуют	данные отсутствуют
10465	406866.96	2171755.91	данные отсутствуют	данные отсутствуют
10466	406881.5	2171752.23	данные отсутствуют	данные отсутствуют
10467	406962.09	2171731.8	данные отсутствуют	данные отсутствуют
10468	406943.01	2171643.39	данные отсутствуют	данные отсутствуют
10469	406949.57	2171640.82	данные отсутствуют	данные отсутствуют
10470	407006.5	2171618.49	данные отсутствуют	данные отсутствуют

Государственный регистратор		ФГИС ЕГРН
полное наименование должности	подпись	инициалы, фамилия

М.П.

<b>Земельный участок</b>			
(вид объекта недвижимости)			
Лист № __ Раздела <b>3.2</b>	Всего листов раздела <b>3.2</b> : __	Всего разделов: __	Всего листов выписки: __
<b>11.11.2022 № 99/2022/504966956</b>			
Кадастровый номер:		<b>47:14:0000000:39110</b>	

Сведения о характерных точках границы земельного участка				
Система координат: Местная 167				
Зона №				
Номер точки	Координаты		Описание закрепления на местности	Средняя квадратическая погрешность определения координат характерных точек границ земельного участка, м
	X	Y		
1	2	3	4	5
10471	406999.6	2171578.91	данные отсутствуют	данные отсутствуют
10472	406905.33	2171393.34	данные отсутствуют	данные отсутствуют
10473	406930.88	2171365.83	данные отсутствуют	данные отсутствуют
10474	406936.03	2171295.91	данные отсутствуют	данные отсутствуют
10475	406948.9	2171280.82	данные отсутствуют	данные отсутствуют
10476	406966.18	2171277.14	данные отсутствуют	данные отсутствуют
10477	406982	2171261.01	данные отсутствуют	данные отсутствуют
10478	407211.88	2171369.47	данные отсутствуют	данные отсутствуют
10479	407301.46	2171578.64	данные отсутствуют	данные отсутствуют
10480	407316.94	2171615.32	данные отсутствуют	данные отсутствуют
10481	407302.94	2171624.83	данные отсутствуют	данные отсутствуют
10482	407298.03	2171632.02	данные отсутствуют	данные отсутствуют
10483	407297.19	2171639.38	данные отсутствуют	данные отсутствуют
10484	407297.43	2171650.41	данные отсутствуют	данные отсутствуют
10485	407301.44	2171659.93	данные отсутствуют	данные отсутствуют

Государственный регистратор		ФГИС ЕГРН
полное наименование должности	подпись	инициалы, фамилия

М.П.

<b>Земельный участок</b>			
(вид объекта недвижимости)			
Лист № __ Раздела <b>3.2</b>	Всего листов раздела <b>3.2</b> : __	Всего разделов: __	Всего листов выписки: __
<b>11.11.2022 № 99/2022/504966956</b>			
Кадастровый номер:		<b>47:14:0000000:39110</b>	

Сведения о характерных точках границы земельного участка				
Система координат: Местная 167				
Зона №				
Номер точки	Координаты		Описание закрепления на местности	Средняя квадратическая погрешность определения координат характерных точек границ земельного участка, м
	X	Y		
1	2	3	4	5
10486	407312.82	2171670.71	данные отсутствуют	данные отсутствуют
10487	407323.98	2171682.54	данные отсутствуют	данные отсутствуют
10488	407334.74	2171685.43	данные отсутствуют	данные отсутствуют
10489	407345.73	2171681.16	данные отсутствуют	данные отсутствуют
10490	407349.41	2171689.54	данные отсутствуют	данные отсутствуют
10491	407385.46	2171763.92	данные отсутствуют	данные отсутствуют
10492	407421.14	2171890.81	данные отсутствуют	данные отсутствуют
10493	407441.31	2171962.53	данные отсутствуют	данные отсутствуют
10494	407362.87	2171995.32	данные отсутствуют	данные отсутствуют
10495	407314.56	2172011.49	данные отсутствуют	данные отсутствуют
10496	407215.17	2172049.93	данные отсутствуют	данные отсутствуют
10497	407128.08	2172073.93	данные отсутствуют	данные отсутствуют
10498	407090.85	2172083.91	данные отсутствуют	данные отсутствуют
10499	407065.51	2172087.9	данные отсутствуют	данные отсутствуют
10500	407046.29	2172093.93	данные отсутствуют	данные отсутствуют

Государственный регистратор		ФГИС ЕГРН
полное наименование должности	подпись	инициалы, фамилия

М.П.

<b>Земельный участок</b>			
(вид объекта недвижимости)			
Лист № __ Раздела <b>3.2</b>	Всего листов раздела <b>3.2</b> : __	Всего разделов: __	Всего листов выписки: __
<b>11.11.2022 № 99/2022/504966956</b>			
Кадастровый номер:		<b>47:14:0000000:39110</b>	

Сведения о характерных точках границы земельного участка				
Система координат: Местная 167				
Зона №				
Номер точки	Координаты		Описание закрепления на местности	Средняя квадратическая погрешность определения координат характерных точек границ земельного участка, м
	X	Y		
1	2	3	4	5
10501	407006.24	2172109.92	данные отсутствуют	данные отсутствуют
10502	406971.33	2172121.36	данные отсутствуют	данные отсутствуют
10503	415553.92	2178103.12	данные отсутствуют	данные отсутствуют
10504	415548.77	2178099.51	данные отсутствуют	данные отсутствуют
10505	415539.37	2178091.42	данные отсутствуют	данные отсутствуют
10506	415530.81	2178074.74	данные отсутствуют	данные отсутствуют
10507	415525.65	2178056.22	данные отсутствуют	данные отсутствуют
10508	415522.61	2178029.06	данные отсутствуют	данные отсутствуют
10509	415530.77	2178005.06	данные отсутствуют	данные отсутствуют
10510	415536.34	2177995.13	данные отсутствуют	данные отсутствуют
10511	415562.83	2177973.97	данные отсутствуют	данные отсутствуют
10512	415577.16	2177947.81	данные отсутствуют	данные отсутствуют
10513	415610.13	2177913.62	данные отсутствуют	данные отсутствуют
10514	415641.04	2177870.63	данные отсутствуют	данные отсутствуют
10515	415655.47	2177832.03	данные отсутствуют	данные отсутствуют

Государственный регистратор		ФГИС ЕГРН
полное наименование должности	подпись	инициалы, фамилия

М.П.

<b>Земельный участок</b>			
(вид объекта недвижимости)			
Лист № __ Раздела <b>3.2</b>	Всего листов раздела <b>3.2</b> : __	Всего разделов: __	Всего листов выписки: __
<b>11.11.2022 № 99/2022/504966956</b>			
Кадастровый номер:		<b>47:14:0000000:39110</b>	

Сведения о характерных точках границы земельного участка				
Система координат: Местная 167				
Зона №				
Номер точки	Координаты		Описание закрепления на местности	Средняя квадратическая погрешность определения координат характерных точек границ земельного участка, м
	X	Y		
1	2	3	4	5
10516	415706	2177815.56	данные отсутствуют	данные отсутствуют
10517	415800.52	2177830.03	данные отсутствуют	данные отсутствуют
10518	415791.08	2177865.3	данные отсутствуют	данные отсутствуют
10519	415770.59	2177889.54	данные отсутствуют	данные отсутствуют
10520	415745.23	2177911.1	данные отсутствуют	данные отсутствуют
10521	415733.39	2177926.95	данные отсутствуют	данные отсутствуют
10522	415728.96	2177935.83	данные отсутствуют	данные отсутствуют
10523	415726.63	2177955.27	данные отсутствуют	данные отсутствуют
10524	415726	2177970.91	данные отсутствуют	данные отсутствуют
10525	415727.2	2177990.16	данные отсутствуют	данные отсутствуют
10526	415716.49	2178021.54	данные отсутствуют	данные отсутствуют
10527	415634.78	2178065.67	данные отсутствуют	данные отсутствуют
10528	415608.54	2178102.4	данные отсутствуют	данные отсутствуют
10529	407001.78	2187211.18	данные отсутствуют	данные отсутствуют
10530	406999.5	2187204.47	данные отсутствуют	данные отсутствуют

Государственный регистратор		ФГИС ЕГРН
полное наименование должности	подпись	инициалы, фамилия

М.П.



<b>Земельный участок</b>			
(вид объекта недвижимости)			
Лист № __ Раздела <b>3.2</b>	Всего листов раздела <b>3.2</b> : __	Всего разделов: __	Всего листов выписки: __
<b>11.11.2022 № 99/2022/504966956</b>			
Кадастровый номер:		<b>47:14:0000000:39110</b>	

Сведения о характерных точках границы земельного участка				
Система координат: Местная 167				
Зона №				
Номер точки	Координаты		Описание закрепления на местности	Средняя квадратическая погрешность определения координат характерных точек границ земельного участка, м
	X	Y		
1	2	3	4	5
10531	406994.48	2187185.14	данные отсутствуют	данные отсутствуют
10532	406985.29	2187149.64	данные отсутствуют	данные отсутствуют
10533	406962.1	2187081.09	данные отсутствуют	данные отсутствуют
10534	406960.02	2187074.96	данные отсутствуют	данные отсутствуют
10535	406943.8	2187025.32	данные отсутствуют	данные отсутствуют
10536	406924.37	2186990.17	данные отсутствуют	данные отсутствуют
10537	406920.65	2186984.52	данные отсутствуют	данные отсутствуют
10538	406866.23	2187002.82	данные отсутствуют	данные отсутствуют
10539	406858.34	2186983.25	данные отсутствуют	данные отсутствуют
10540	406857.86	2186960.36	данные отсутствуют	данные отсутствуют
10541	406866.89	2186946.95	данные отсутствуют	данные отсутствуют
10542	406878.67	2186939.29	данные отсутствуют	данные отсутствуют
10543	406900.09	2186937.88	данные отсутствуют	данные отсутствуют
10544	406929.75	2186969	данные отсутствуют	данные отсутствуют
10545	406956.18	2186990.69	данные отсутствуют	данные отсутствуют

Государственный регистратор		ФГИС ЕГРН
полное наименование должности	подпись	инициалы, фамилия

М.П.

<b>Земельный участок</b>			
(вид объекта недвижимости)			
Лист № ___ Раздела <b>3.2</b>	Всего листов раздела <b>3.2</b> : ___	Всего разделов: ___	Всего листов выписки: ___
<b>11.11.2022 № 99/2022/504966956</b>			
Кадастровый номер:		<b>47:14:0000000:39110</b>	

Сведения о характерных точках границы земельного участка				
Система координат: Местная 167				
Зона №				
Номер точки	Координаты		Описание закрепления на местности	Средняя квадратическая погрешность определения координат характерных точек границ земельного участка, м
	X	Y		
1	2	3	4	5
10546	406972.76	2186997.11	данные отсутствуют	данные отсутствуют
10547	414810.76	2179732.53	данные отсутствуют	данные отсутствуют
10548	414795.73	2179730.73	данные отсутствуют	данные отсутствуют
10549	414785.44	2179727.3	данные отсутствуют	данные отсутствуют
10550	414767.29	2179716.21	данные отсутствуют	данные отсутствуют
10551	414738.75	2179690.38	данные отсутствуют	данные отсутствуют
10552	414643.59	2179608.14	данные отсутствуют	данные отсутствуют
10553	414592.62	2179560.83	данные отсутствуют	данные отсутствуют
10554	414610.44	2179562.52	данные отсутствуют	данные отсутствуют
10555	414941.8	2179594.25	данные отсутствуют	данные отсутствуют
10556	414957.65	2179394.65	данные отсутствуют	данные отсутствуют
10557	414965.64	2179445.31	данные отсутствуют	данные отсутствуют
10558	414990.2	2179463.17	данные отсутствуют	данные отсутствуют
10559	415015.92	2179473.4	данные отсутствуют	данные отсутствуют
10560	415021.41	2179488.68	данные отсутствуют	данные отсутствуют

Государственный регистратор		ФГИС ЕГРН
полное наименование должности	подпись	инициалы, фамилия

М.П.

<b>Земельный участок</b>			
(вид объекта недвижимости)			
Лист № __ Раздела <b>3.2</b>	Всего листов раздела <b>3.2</b> : __	Всего разделов: __	Всего листов выписки: __
<b>11.11.2022 № 99/2022/504966956</b>			
Кадастровый номер:		<b>47:14:0000000:39110</b>	

Сведения о характерных точках границы земельного участка				
Система координат: Местная 167				
Зона №				
Номер точки	Координаты		Описание закрепления на местности	Средняя квадратическая погрешность определения координат характерных точек границ земельного участка, м
	X	Y		
1	2	3	4	5
10561	415018.06	2179538.26	данные отсутствуют	данные отсутствуют
10562	415007.33	2179548.54	данные отсутствуют	данные отсутствуют
10563	414999.32	2179557.86	данные отсутствуют	данные отсутствуют
10564	414991.15	2179570.6	данные отсутствуют	данные отсутствуют
10565	414982	2179578.61	данные отсутствуют	данные отсутствуют
10566	414966.97	2179584.33	данные отсутствуют	данные отсутствуют
10567	414961.25	2179586.13	данные отсутствуют	данные отсутствуют
10568	414956.02	2179591.84	данные отсутствуют	данные отсутствуют
10569	414948.02	2179597.56	данные отсутствуют	данные отсутствуют
10570	414939.36	2179599.85	данные отсутствуют	данные отсутствуют
10571	414919.1	2179599.85	данные отсутствуют	данные отсутствуют
10572	414889.19	2179603.45	данные отсутствуют	данные отсутствуют
10573	414874.81	2179608.51	данные отсутствуют	данные отсутствуют
10574	414868.44	2179615.54	данные отсутствуют	данные отсутствуют
10575	414866.65	2179625.34	данные отсутствуют	данные отсутствуют

Государственный регистратор		ФГИС ЕГРН
полное наименование должности	подпись	инициалы, фамилия

М.П.

<b>Земельный участок</b>			
(вид объекта недвижимости)			
Лист № __ Раздела <b>3.2</b>	Всего листов раздела <b>3.2</b> : __	Всего разделов: __	Всего листов выписки: __
<b>11.11.2022 № 99/2022/504966956</b>			
Кадастровый номер:		<b>47:14:0000000:39110</b>	

Сведения о характерных точках границы земельного участка				
Система координат: Местная 167				
Зона №				
Номер точки	Координаты		Описание закрепления на местности	Средняя квадратическая погрешность определения координат характерных точек границ земельного участка, м
	X	Y		
1	2	3	4	5
10576	414866.15	2179640.21	данные отсутствуют	данные отсутствуют
10577	414870.73	2179661.61	данные отсутствуют	данные отсутствуют
10578	414870.73	2179672.56	данные отсутствуют	данные отсутствуют
10579	414862.56	2179691.03	данные отсутствуют	данные отсутствуют
10580	414855.7	2179700.18	данные отсутствуют	данные отсутствуют
10581	414845.4	2179708.84	данные отсутствуют	данные отсутствуют
10582	414830.37	2179723.22	данные отсутствуют	данные отсутствуют
10583	414821.06	2179729.59	данные отсутствуют	данные отсутствуют
10584	415235.01	2179826.89	данные отсутствуют	данные отсутствуют
10585	415234.6	2179832.4	данные отсутствуют	данные отсутствуют
10586	415233.34	2179849.61	данные отсутствуют	данные отсутствуют
10587	415231.82	2179870.26	данные отсутствуют	данные отсутствуют
10588	415259.31	2179888.76	данные отсутствуют	данные отсутствуют
10589	415323.87	2179908.59	данные отсутствуют	данные отсутствуют
10590	415336.55	2179912.48	данные отсутствуют	данные отсутствуют

Государственный регистратор		ФГИС ЕГРН
полное наименование должности	подпись	инициалы, фамилия

М.П.

<b>Земельный участок</b>			
(вид объекта недвижимости)			
Лист № __ Раздела <b>3.2</b>	Всего листов раздела <b>3.2</b> : __	Всего разделов: __	Всего листов выписки: __
<b>11.11.2022 № 99/2022/504966956</b>			
Кадастровый номер:		<b>47:14:0000000:39110</b>	

Сведения о характерных точках границы земельного участка				
Система координат: Местная 167				
Зона №				
Номер точки	Координаты		Описание закрепления на местности	Средняя квадратическая погрешность определения координат характерных точек границ земельного участка, м
	X	Y		
1	2	3	4	5
10591	415364.78	2179918.91	данные отсутствуют	данные отсутствуют
10592	415373.04	2179927.3	данные отсутствуют	данные отсутствуют
10593	415376.69	2179931.01	данные отсутствуют	данные отсутствуют
10594	415377.82	2179934.49	данные отсутствуют	данные отсутствуют
10595	415388.92	2179967.65	данные отсутствуют	данные отсутствуют
10596	415378.7	2179978.55	данные отсутствуют	данные отсутствуют
10597	415357.49	2179993.17	данные отсутствуют	данные отсутствуют
10598	415348.74	2179997.57	данные отсутствуют	данные отсутствуют
10599	415347.28	2180009.66	данные отсутствуют	данные отсутствуют
10600	415343.55	2180040.68	данные отсутствуют	данные отсутствуют
10601	415342.02	2180053.38	данные отсутствуют	данные отсутствуют
10602	415342	2180059.54	данные отсутствуют	данные отсутствуют
10603	415341.93	2180084.66	данные отсутствуют	данные отсутствуют
10604	415341.86	2180108.57	данные отсутствуют	данные отсутствуют
10605	415357.22	2180143.73	данные отсутствуют	данные отсутствуют

Государственный регистратор		ФГИС ЕГРН
полное наименование должности	подпись	инициалы, фамилия

М.П.

<b>Земельный участок</b>			
(вид объекта недвижимости)			
Лист № __ Раздела <b>3.2</b>	Всего листов раздела <b>3.2</b> : __	Всего разделов: __	Всего листов выписки: __
<b>11.11.2022 № 99/2022/504966956</b>			
Кадастровый номер:		<b>47:14:0000000:39110</b>	

Сведения о характерных точках границы земельного участка				
Система координат: Местная 167				
Зона №				
Номер точки	Координаты		Описание закрепления на местности	Средняя квадратическая погрешность определения координат характерных точек границ земельного участка, м
	X	Y		
1	2	3	4	5
10606	415389.82	2180143.97	данные отсутствуют	данные отсутствуют
10607	415412.48	2180144.13	данные отсутствуют	данные отсутствуют
10608	415426.16	2180148.73	данные отсутствуют	данные отсутствуют
10609	415433.07	2180178.35	данные отсутствуют	данные отсутствуют
10610	415435.61	2180189.23	данные отсутствуют	данные отсутствуют
10611	415436.4	2180192.63	данные отсутствуют	данные отсутствуют
10612	415437.42	2180196.98	данные отсутствуют	данные отсутствуют
10613	415444.82	2180221.12	данные отсутствуют	данные отсутствуют
10614	415450.78	2180240.58	данные отсутствуют	данные отсутствуют
10615	415451.68	2180243.97	данные отсутствуют	данные отсутствуют
10616	415457.7	2180266.81	данные отсутствуют	данные отсутствуют
10617	415458.6	2180270.21	данные отсутствуют	данные отсутствуют
10618	415457.28	2180278.86	данные отсутствуют	данные отсутствуют
10619	415456.3	2180285.33	данные отсутствуют	данные отсутствуют
10620	415445.04	2180294.67	данные отсутствуют	данные отсутствуют

Государственный регистратор		ФГИС ЕГРН
полное наименование должности	подпись	инициалы, фамилия

М.П.

<b>Земельный участок</b>			
(вид объекта недвижимости)			
Лист № __ Раздела <b>3.2</b>	Всего листов раздела <b>3.2</b> : __	Всего разделов: __	Всего листов выписки: __
<b>11.11.2022 № 99/2022/504966956</b>			
Кадастровый номер:		<b>47:14:0000000:39110</b>	

Сведения о характерных точках границы земельного участка				
Система координат: Местная 167				
Зона №				
Номер точки	Координаты		Описание закрепления на местности	Средняя квадратическая погрешность определения координат характерных точек границ земельного участка, м
	X	Y		
1	2	3	4	5
10621	415423.54	2180310.05	данные отсутствуют	данные отсутствуют
10622	415422.02	2180314.04	данные отсутствуют	данные отсутствуют
10623	415412.63	2180322.34	данные отсутствуют	данные отсутствуют
10624	415405.72	2180336.13	данные отсутствуют	данные отсутствуют
10625	415403.78	2180348	данные отсутствуют	данные отсутствуют
10626	415400.24	2180356.27	данные отсутствуют	данные отсутствуют
10627	415389.89	2180379.04	данные отсутствуют	данные отсутствуют
10628	415367.35	2180399.62	данные отсутствуют	данные отсутствуют
10629	415354.33	2180405.88	данные отсутствуют	данные отсутствуют
10630	415364.45	2180441.14	данные отсутствуют	данные отсутствуют
10631	415368.66	2180469.11	данные отсутствуют	данные отсутствуют
10632	415352.43	2180482.36	данные отсутствуют	данные отсутствуют
10633	415337.97	2180523.29	данные отсутствуют	данные отсутствуют
10634	415317.82	2180554.54	данные отсутствуют	данные отсутствуют
10635	415315.78	2180559.87	данные отсутствуют	данные отсутствуют

Государственный регистратор		ФГИС ЕГРН
полное наименование должности	подпись	инициалы, фамилия

М.П.

<b>Земельный участок</b>			
(вид объекта недвижимости)			
Лист № __ Раздела <b>3.2</b>	Всего листов раздела <b>3.2</b> : __	Всего разделов: __	Всего листов выписки: __
<b>11.11.2022 № 99/2022/504966956</b>			
Кадастровый номер:		<b>47:14:0000000:39110</b>	

Сведения о характерных точках границы земельного участка				
Система координат: Местная 167				
Зона №				
Номер точки	Координаты		Описание закрепления на местности	Средняя квадратическая погрешность определения координат характерных точек границ земельного участка, м
	X	Y		
1	2	3	4	5
10636	415316.38	2180564.22	данные отсутствуют	данные отсутствуют
10637	415343.36	2180594.61	данные отсутствуют	данные отсутствуют
10638	415368.02	2180616.98	данные отсутствуют	данные отсутствуют
10639	415377.91	2180643.94	данные отсутствуют	данные отсутствуют
10640	415372.16	2180662.67	данные отсутствуют	данные отсутствуют
10641	415351.89	2180689.1	данные отсутствуют	данные отсутствуют
10642	415331.36	2180728.57	данные отсутствуют	данные отсутствуют
10643	415319.28	2180796.03	данные отсутствуют	данные отсутствуют
10644	415185.6	2180779.86	данные отсутствуют	данные отсутствуют
10645	415190.75	2180799.67	данные отсутствуют	данные отсутствуют
10646	415202.72	2180805.67	данные отсутствуют	данные отсутствуют
10647	415205.16	2180814.27	данные отсутствуют	данные отсутствуют
10648	415188.3	2180840.96	данные отсутствуют	данные отсутствуют
10649	415176.91	2180929.37	данные отсутствуют	данные отсутствуют
10650	415190.96	2180987.98	данные отсутствуют	данные отсутствуют

Государственный регистратор		ФГИС ЕГРН
полное наименование должности	подпись	инициалы, фамилия

М.П.



<b>Земельный участок</b>			
(вид объекта недвижимости)			
Лист № ___ Раздела <b>3.2</b>	Всего листов раздела <b>3.2</b> : ___	Всего разделов: ___	Всего листов выписки: ___
<b>11.11.2022 № 99/2022/504966956</b>			
Кадастровый номер:		<b>47:14:0000000:39110</b>	

Сведения о характерных точках границы земельного участка				
Система координат: Местная 167				
Зона №				
Номер точки	Координаты		Описание закрепления на местности	Средняя квадратическая погрешность определения координат характерных точек границ земельного участка, м
	X	Y		
1	2	3	4	5
10651	415203.13	2181075.57	данные отсутствуют	данные отсутствуют
10652	415234.7	2181136.4	данные отсутствуют	данные отсутствуют
10653	415251.16	2181224.34	данные отсутствуют	данные отсутствуют
10654	415265.8	2181288.36	данные отсутствуют	данные отсутствуют
10655	415294.77	2181310.07	данные отсутствуют	данные отсутствуют
10656	415299.98	2181315.28	данные отсутствуют	данные отсутствуют
10657	415304.62	2181325.86	данные отсутствуют	данные отсутствуют
10658	415305.92	2181334.96	данные отсутствуют	данные отсутствуют
10659	415301.28	2181346.85	данные отсутствуют	данные отсутствуют
10660	415291.43	2181353.9	данные отсутствуют	данные отсутствуют
10661	415268.6	2181359.84	данные отсутствуют	данные отсутствуют
10662	415246.31	2181367.09	данные отсутствуют	данные отсутствуют
10663	415226.63	2181378.78	данные отсутствуют	данные отсутствуют
10664	415214.75	2181397.91	данные отсутствуют	данные отсутствуют
10665	415207.69	2181417.59	данные отсутствуют	данные отсутствуют

Государственный регистратор		ФГИС ЕГРН
полное наименование должности	подпись	инициалы, фамилия

М.П.

<b>Земельный участок</b>			
(вид объекта недвижимости)			
Лист № __ Раздела <b>3.2</b>	Всего листов раздела <b>3.2</b> : __	Всего разделов: __	Всего листов выписки: __
<b>11.11.2022 № 99/2022/504966956</b>			
Кадастровый номер:		<b>47:14:0000000:39110</b>	

Сведения о характерных точках границы земельного участка				
Система координат: Местная 167				
Зона №				
Номер точки	Координаты		Описание закрепления на местности	Средняя квадратическая погрешность определения координат характерных точек границ земельного участка, м
	X	Y		
1	2	3	4	5
10666	415205.65	2181432.63	данные отсутствуют	данные отсутствуют
10667	415206.39	2181458.07	данные отсутствуют	данные отсутствуют
10668	415181.51	2181482.95	данные отсутствуют	данные отсутствуют
10669	415155.89	2181502.63	данные отсутствуют	данные отсутствуют
10670	415149.95	2181502.07	данные отсутствуют	данные отсутствуют
10671	415053.02	2181456.77	данные отсутствуют	данные отсутствуют
10672	414976.98	2181425.32	данные отсутствуют	данные отсутствуют
10673	414971.88	2181422.79	данные отсутствуют	данные отсутствуют
10674	414901.14	2181396.61	данные отсутствуют	данные отсутствуют
10675	414884.45	2181389.43	данные отсутствуют	данные отсутствуют
10676	414886.33	2181380.46	данные отсутствуют	данные отсутствуют
10677	414893.02	2181367.21	данные отсутствуют	данные отсутствуют
10678	414900.12	2181359.58	данные отсутствуют	данные отсутствуют
10679	414907.61	2181355.43	данные отсутствуют	данные отсутствуют
10680	414917.52	2181349.68	данные отсутствуют	данные отсутствуют

Государственный регистратор		ФГИС ЕГРН
полное наименование должности	подпись	инициалы, фамилия

М.П.

<b>Земельный участок</b>			
(вид объекта недвижимости)			
Лист № __ Раздела <b>3.2</b>	Всего листов раздела <b>3.2</b> : __	Всего разделов: __	Всего листов выписки: __
<b>11.11.2022 № 99/2022/504966956</b>			
Кадастровый номер:		<b>47:14:0000000:39110</b>	

Сведения о характерных точках границы земельного участка				
Система координат: Местная 167				
Зона №				
Номер точки	Координаты		Описание закрепления на местности	Средняя квадратическая погрешность определения координат характерных точек границ земельного участка, м
	X	Y		
1	2	3	4	5
10681	414925.55	2181342.58	данные отсутствуют	данные отсутствуют
10682	414935.46	2181327.99	данные отсутствуют	данные отсутствуют
10683	414940.68	2181311.93	данные отсутствуют	данные отсутствуют
10684	414943.09	2181302.02	данные отсутствуют	данные отсутствуют
10685	414942.55	2181293.45	данные отсутствуют	данные отсутствуют
10686	414938.8	2181287.43	данные отсутствуют	данные отсутствуют
10687	414931.71	2181279.8	данные отсутствуют	данные отсутствуют
10688	414925.15	2181275.52	данные отсутствуют	данные отсутствуют
10689	414901.45	2181273.24	данные отсутствуют	данные отсутствуют
10690	414867.05	2181276.99	данные отсутствуют	данные отсутствуют
10691	414831.58	2181279.4	данные отсутствуют	данные отсутствуют
10692	414831.18	2181301.49	данные отсутствуют	данные отсутствуют
10693	414826.36	2181313.8	данные отсутствуют	данные отсутствуют
10694	414823.55	2181332.27	данные отсутствуют	данные отсутствуют
10695	414823.14	2181344.46	данные отсутствуют	данные отсутствуют

Государственный регистратор		ФГИС ЕГРН
полное наименование должности	подпись	инициалы, фамилия

М.П.

<b>Земельный участок</b>			
(вид объекта недвижимости)			
Лист № __ Раздела <b>3.2</b>	Всего листов раздела <b>3.2</b> : __	Всего разделов: __	Всего листов выписки: __
<b>11.11.2022 № 99/2022/504966956</b>			
Кадастровый номер:		<b>47:14:0000000:39110</b>	

Сведения о характерных точках границы земельного участка				
Система координат: Местная 167				
Зона №				
Номер точки	Координаты		Описание закрепления на местности	Средняя квадратическая погрешность определения координат характерных точек границ земельного участка, м
	X	Y		
1	2	3	4	5
10696	414818.33	2181356.77	данные отсутствуют	данные отсутствуют
10697	414813.26	2181357.73	данные отсутствуют	данные отсутствуют
10698	414763	2181335	данные отсутствуют	данные отсутствуют
10699	414765.05	2181311.53	данные отсутствуют	данные отсутствуют
10700	414774.02	2181275.52	данные отсутствуют	данные отсутствуют
10701	414779.64	2181249.55	данные отсутствуют	данные отсутствуют
10702	414785.26	2181203.37	данные отсутствуют	данные отсутствуют
10703	414788.61	2181160.8	данные отсутствуют	данные отсутствуют
10704	414795.3	2181125.86	данные отсутствуют	данные отсутствуют
10705	414799.45	2181084.76	данные отсутствуют	данные отсутствуют
10706	414809.89	2181077.27	данные отсутствуют	данные отсутствуют
10707	414816.99	2181075.39	данные отсутствуют	данные отсутствуют
10708	414824.08	2181075.39	данные отсутствуют	данные отсутствуют
10709	414831.58	2181079.54	данные отсутствуют	данные отсутствуют
10710	414843.36	2181094.67	данные отсутствуют	данные отсутствуют

Государственный регистратор		ФГИС ЕГРН
полное наименование должности	подпись	инициалы, фамилия

М.П.

<b>Земельный участок</b>			
(вид объекта недвижимости)			
Лист № __ Раздела <b>3.2</b>	Всего листов раздела <b>3.2</b> : __	Всего разделов: __	Всего листов выписки: __
<b>11.11.2022 № 99/2022/504966956</b>			
Кадастровый номер:		<b>47:14:0000000:39110</b>	

Сведения о характерных точках границы земельного участка				
Система координат: Местная 167				
Зона №				
Номер точки	Координаты		Описание закрепления на местности	Средняя квадратическая погрешность определения координат характерных точек границ земельного участка, м
	X	Y		
1	2	3	4	5
10711	414849.11	2181103.24	данные отсутствуют	данные отсутствуют
10712	414851.93	2181104.17	данные отсутствуют	данные отсутствуют
10713	414855.27	2181099.89	данные отсутствуют	данные отсутствуют
10714	414862.37	2181079.14	данные отсутствуют	данные отсутствуют
10715	414867.05	2181034.3	данные отсутствуют	данные отсутствуют
10716	414869.33	2181012.08	данные отсутствуют	данные отсутствуют
10717	414872.67	2181001.23	данные отсутствуют	данные отсутствуют
10718	414876.42	2180996.01	данные отсутствуют	данные отсутствуют
10719	414882.18	2180992.67	данные отсутствуют	данные отсутствуют
10720	414910.02	2180984.63	данные отсутствуют	данные отсутствуют
10721	414950.58	2180974.73	данные отсутствуют	данные отсутствуют
10722	414992.61	2180966.7	данные отсутствуют	данные отсутствуют
10723	415003.67	2180965.37	данные отсутствуют	данные отсутствуют
10724	415010.21	2180962.82	данные отсутствуют	данные отсутствуют
10725	415014.8	2180960.27	данные отсутствуют	данные отсутствуют

Государственный регистратор		ФГИС ЕГРН
полное наименование должности	подпись	инициалы, фамилия

М.П.

<b>Земельный участок</b>			
(вид объекта недвижимости)			
Лист № __ Раздела <b>3.2</b>	Всего листов раздела <b>3.2</b> : __	Всего разделов: __	Всего листов выписки: __
<b>11.11.2022 № 99/2022/504966956</b>			
Кадастровый номер:		<b>47:14:0000000:39110</b>	

Сведения о характерных точках границы земельного участка				
Система координат: Местная 167				
Зона №				
Номер точки	Координаты		Описание закрепления на местности	Средняя квадратическая погрешность определения координат характерных точек границ земельного участка, м
	X	Y		
1	2	3	4	5
10726	415017.04	2180955.68	данные отсутствуют	данные отсутствуют
10727	415019.19	2180948.43	данные отсутствуют	данные отсутствуют
10728	415024.19	2180941.9	данные отсутствуют	данные отсутствуют
10729	415033.58	2180930.77	данные отсутствуют	данные отсутствуют
10730	415046.84	2180917.51	данные отсутствуют	данные отсутствуют
10731	415051.23	2180912.1	данные отсутствуют	данные отсутствуют
10732	415054.09	2180903.83	данные отсутствуют	данные отсутствуют
10733	415052.97	2180894.75	данные отсутствуют	данные отсутствуют
10734	415044.7	2180878.93	данные отсутствуют	данные отсутствуют
10735	415030.31	2180857.29	данные отсутствуют	данные отсутствуют
10736	415016.33	2180836.06	данные отсутствуют	данные отсутствуют
10737	415013.37	2180828.51	данные отсутствуют	данные отсутствуют
10738	415013.37	2180822.08	данные отсутствуют	данные отсутствуют
10739	415017.35	2180814.53	данные отсутствуют	данные отсутствуют
10740	415024.19	2180809.43	данные отсутствуют	данные отсутствуют

Государственный регистратор		ФГИС ЕГРН
полное наименование должности	подпись	инициалы, фамилия

М.П.

<b>Земельный участок</b>			
(вид объекта недвижимости)			
Лист № __ Раздела <b>3.2</b>	Всего листов раздела <b>3.2</b> : __	Всего разделов: __	Всего листов выписки: __
<b>11.11.2022 № 99/2022/504966956</b>			
Кадастровый номер:		<b>47:14:0000000:39110</b>	

Сведения о характерных точках границы земельного участка				
Система координат: Местная 167				
Зона №				
Номер точки	Координаты		Описание закрепления на местности	Средняя квадратическая погрешность определения координат характерных точек границ земельного участка, м
	X	Y		
1	2	3	4	5
10741	415030.31	2180806.57	данные отсутствуют	данные отсутствуют
10742	415038.99	2180805.14	данные отсутствуют	данные отсутствуют
10743	415076.75	2180805.85	данные отсутствуют	данные отсутствуют
10744	415094.81	2180804.73	данные отсутствуют	данные отсутствуют
10745	415103.39	2180802.59	данные отсутствуют	данные отсутствуют
10746	415112.77	2180799.02	данные отсутствуют	данные отсутствуют
10747	415119.2	2180795.75	данные отсутствуют	данные отсутствуют
10748	415122.47	2180791.46	данные отсутствуют	данные отсутствуют
10749	415123.18	2180787.18	данные отсутствуют	данные отсутствуют
10750	415120.74	2180782.07	данные отсутствуют	данные отсутствуют
10751	415112.37	2180778.09	данные отсутствуют	данные отсутствуют
10752	415085.42	2180770.95	данные отсутствуют	данные отсутствуют
10753	415063.79	2180765.13	данные отсутствуют	данные отсутствуют
10754	415034.29	2180760.13	данные отсутствуют	данные отсутствуют
10755	414989.46	2180752.74	данные отсутствуют	данные отсутствуют

Государственный регистратор		ФГИС ЕГРН
полное наименование должности	подпись	инициалы, фамилия

М.П.

<b>Земельный участок</b>			
(вид объекта недвижимости)			
Лист № __ Раздела <b>3.2</b>	Всего листов раздела <b>3.2</b> : __	Всего разделов: __	Всего листов выписки: __
<b>11.11.2022 № 99/2022/504966956</b>			
Кадастровый номер:		<b>47:14:0000000:39110</b>	

Сведения о характерных точках границы земельного участка				
Система координат: Местная 167				
Зона №				
Номер точки	Координаты		Описание закрепления на местности	Средняя квадратическая погрешность определения координат характерных точек границ земельного участка, м
	X	Y		
1	2	3	4	5
10756	414873.99	2180743.11	данные отсутствуют	данные отсутствуют
10757	414815.07	2180728.59	данные отсутствуют	данные отсутствуют
10758	414688.4	2180712.42	данные отсутствуют	данные отсутствуют
10759	414609.19	2180701.19	данные отсутствуют	данные отсутствуют
10760	414571.25	2180697.91	данные отсутствуют	данные отсутствуют
10761	414564.69	2180694.16	данные отсутствуют	данные отсутствуют
10762	414564.06	2180689.16	данные отсутствуют	данные отсутствуют
10763	414568.43	2180681.36	данные отсутствуют	данные отсутствуют
10764	414588.89	2180653.25	данные отсутствуют	данные отсутствуют
10765	414608.09	2180624.68	данные отсутствуют	данные отсутствуют
10766	414621.83	2180600.48	данные отсутствуют	данные отсутствуют
10767	414633.54	2180572.38	данные отсутствуют	данные отсутствуют
10768	414654.46	2180529.91	данные отсутствуют	данные отсутствуют
10769	414668.67	2180493.53	данные отсутствуют	данные отсутствуют
10770	414683.66	2180466.67	данные отсутствуют	данные отсутствуют

Государственный регистратор		ФГИС ЕГРН
полное наименование должности	подпись	инициалы, фамилия

М.П.



<b>Земельный участок</b>			
(вид объекта недвижимости)			
Лист № __ Раздела <b>3.2</b>	Всего листов раздела <b>3.2</b> : __	Всего разделов: __	Всего листов выписки: __
<b>11.11.2022 № 99/2022/504966956</b>			
Кадастровый номер:		<b>47:14:0000000:39110</b>	

Сведения о характерных точках границы земельного участка				
Система координат: Местная 167				
Зона №				
Номер точки	Координаты		Описание закрепления на местности	Средняя квадратическая погрешность определения координат характерных точек границ земельного участка, м
	X	Y		
1	2	3	4	5
10771	414689.13	2180447.31	данные отсутствуют	данные отсутствуют
10772	414694.12	2180428.58	данные отсутствуют	данные отсутствуют
10773	414694.12	2180416.58	данные отсутствуют	данные отсутствуют
10774	414737.99	2180320.58	данные отсутствуют	данные отсутствуют
10775	414741.79	2180316.77	данные отсутствуют	данные отсутствуют
10776	414749.18	2180315.79	данные отсутствуют	данные отсутствуют
10777	414761.46	2180314.82	данные отсутствуют	данные отсутствуют
10778	414767.46	2180311.89	данные отсутствуют	данные отсутствуют
10779	414771.79	2180305.47	данные отсутствуют	данные отсутствуют
10780	414776.81	2180291.23	данные отсутствуют	данные отсутствуют
10781	414781.7	2180267.09	данные отсутствуют	данные отсутствуют
10782	414781.7	2180250.76	данные отсутствуют	данные отсутствуют
10783	414781.7	2180238.06	данные отсутствуют	данные отсутствуют
10784	414784.21	2180233.04	данные отсутствуют	данные отсутствуют
10785	414789.51	2180229.13	данные отсутствуют	данные отсутствуют

Государственный регистратор		ФГИС ЕГРН
полное наименование должности	подпись	инициалы, фамилия

М.П.

<b>Земельный участок</b>			
(вид объекта недвижимости)			
Лист № __ Раздела <b>3.2</b>	Всего листов раздела <b>3.2</b> : __	Всего разделов: __	Всего листов выписки: __
<b>11.11.2022 № 99/2022/504966956</b>			
Кадастровый номер:		<b>47:14:0000000:39110</b>	

Сведения о характерных точках границы земельного участка				
Система координат: Местная 167				
Зона №				
Номер точки	Координаты		Описание закрепления на местности	Средняя квадратическая погрешность определения координат характерных точек границ земельного участка, м
	X	Y		
1	2	3	4	5
10786	414794.53	2180224.67	данные отсутствуют	данные отсутствуют
10787	414797.46	2180219.37	данные отсутствуют	данные отсутствуют
10788	414798.44	2180210.43	данные отсутствуют	данные отсутствуют
10789	414797.46	2180203.6	данные отсутствуют	данные отсутствуют
10790	414794.53	2180196.2	данные отсутствуют	данные отсутствуют
10791	414783.65	2180179.45	данные отсутствуют	данные отсутствуют
10792	414776.25	2180163.69	данные отсутствуют	данные отсутствуют
10793	414770.81	2180144.01	данные отсутствуют	данные отсутствуют
10794	414768.86	2180123.78	данные отсутствуют	данные отсутствуют
10795	414768.38	2180111.4	данные отсутствуют	данные отсутствуют
10796	414773.74	2180083.03	данные отсутствуют	данные отсутствуют
10797	414782.67	2180052.47	данные отсутствуют	данные отсутствуют
10798	414785.18	2180040.61	данные отсутствуют	данные отсутствуют
10799	414783.65	2180029.3	данные отсутствуют	данные отсутствуют
10800	414781.7	2180012.56	данные отсутствуют	данные отсутствуют

Государственный регистратор		ФГИС ЕГРН
полное наименование должности	подпись	инициалы, фамилия

М.П.

<b>Земельный участок</b>			
(вид объекта недвижимости)			
Лист № __ Раздела <b>3.2</b>	Всего листов раздела <b>3.2</b> : __	Всего разделов: __	Всего листов выписки: __
<b>11.11.2022 № 99/2022/504966956</b>			
Кадастровый номер:		<b>47:14:0000000:39110</b>	

Сведения о характерных точках границы земельного участка				
Система координат: Местная 167				
Зона №				
Номер точки	Координаты		Описание закрепления на местности	Средняя квадратическая погрешность определения координат характерных точек границ земельного участка, м
	X	Y		
1	2	3	4	5
10801	414781.7	2180003.21	данные отсутствуют	данные отсутствуют
10802	414782.67	2179996.37	данные отсутствуют	данные отсутствуют
10803	414785.18	2179994.41	данные отсутствуют	данные отсутствуют
10804	414790.49	2179993.3	данные отсутствуют	данные отсутствуют
10805	414824.96	2179995.39	данные отсутствуют	данные отсутствуют
10806	414863.47	2179995.39	данные отсутствуют	данные отсутствуют
10807	414893.89	2179992.88	данные отсутствуют	данные отсутствуют
10808	414957.39	2179996.37	данные отсутствуют	данные отсутствуют
10809	415000.23	2179995.81	данные отсутствуют	данные отсутствуют
10810	414996.29	2180012.76	данные отсутствуют	данные отсутствуют
10811	414996.68	2180026.37	данные отсутствуют	данные отсутствуют
10812	415000.4	2180040.88	данные отсутствуют	данные отсутствуют
10813	415004.38	2180053.98	данные отсутствуют	данные отсутствуют
10814	415012.99	2180065.41	данные отсутствуют	данные отсутствуют
10815	415021.2	2180075.3	данные отсутствуют	данные отсутствуют

Государственный регистратор		ФГИС ЕГРН
полное наименование должности	подпись	инициалы, фамилия

М.П.

<b>Земельный участок</b>			
(вид объекта недвижимости)			
Лист № __ Раздела <b>3.2</b>	Всего листов раздела <b>3.2</b> : __	Всего разделов: __	Всего листов выписки: __
<b>11.11.2022 № 99/2022/504966956</b>			
Кадастровый номер:		<b>47:14:0000000:39110</b>	

Сведения о характерных точках границы земельного участка				
Система координат: Местная 167				
Зона №				
Номер точки	Координаты		Описание закрепления на местности	Средняя квадратическая погрешность определения координат характерных точек границ земельного участка, м
	X	Y		
1	2	3	4	5
10816	415035.2	2180083.9	данные отсутствуют	данные отсутствуют
10817	415065.12	2180094.3	данные отсутствуют	данные отсутствуют
10818	415076.03	2180097.51	данные отсутствуют	данные отсутствуют
10819	415081.94	2180098.02	данные отсутствуют	данные отсутствуют
10820	415088.75	2180095.71	данные отсутствуют	данные отсутствуют
10821	415090.03	2180089.81	данные отсутствуют	данные отсутствуют
10822	415088.23	2180071.32	данные отсутствуют	данные отсутствуют
10823	415088.23	2180048.2	данные отсутствуют	данные отсутствуют
10824	415091.83	2180014.69	данные отсутствуют	данные отсутствуют
10825	415095.55	2179988.37	данные отсутствуют	данные отсутствуют
10826	415096.84	2179970.65	данные отсутствуют	данные отсутствуют
10827	415099.15	2179929.43	данные отсутствуют	данные отсутствуют
10828	415103.13	2179892.32	данные отсутствуют	данные отсутствуют
10829	415107.24	2179849.3	данные отсутствуют	данные отсутствуют
10830	415113.14	2179812.19	данные отсутствуют	данные отсутствуют

Государственный регистратор		ФГИС ЕГРН
полное наименование должности	подпись	инициалы, фамилия

М.П.

<b>Земельный участок</b>			
(вид объекта недвижимости)			
Лист № __ Раздела <b>3.2</b>	Всего листов раздела <b>3.2</b> : __	Всего разделов: __	Всего листов выписки: __
<b>11.11.2022 № 99/2022/504966956</b>			
Кадастровый номер:		<b>47:14:0000000:39110</b>	

Сведения о характерных точках границы земельного участка				
Система координат: Местная 167				
Зона №				
Номер точки	Координаты		Описание закрепления на местности	Средняя квадратическая погрешность определения координат характерных точек границ земельного участка, м
	X	Y		
1	2	3	4	5
10831	415118.15	2179794.99	данные отсутствуют	данные отсутствуют
10832	415121.75	2179789.98	данные отсутствуют	данные отсутствуют
10833	415129.96	2179789.46	данные отсутствуют	данные отсутствуют
10834	415157.06	2179790.88	данные отсутствуют	данные отсутствуют
10835	415172.98	2179794.47	данные отсутствуют	данные отсутствуют
10836	415182.87	2179799.48	данные отсутствуют	данные отсутствуют
10837	415202	2179808.98	данные отсутствуют	данные отсутствуют
10838	415215.1	2179815.27	данные отсутствуют	данные отсутствуют
10839	415231.41	2179821.69	данные отсутствуют	данные отсутствуют
10840	415042.41	2180624.22	данные отсутствуют	данные отсутствуют
10841	415057.16	2180619.35	данные отсутствуют	данные отсутствуют
10842	415066.48	2180615.45	данные отсутствуют	данные отсутствуют
10843	415079.14	2180603.21	данные отсутствуют	данные отсутствуют
10844	415088.47	2180589.43	данные отсутствуют	данные отсутствуют
10845	415097.79	2180569.26	данные отсутствуют	данные отсутствуют

Государственный регистратор		ФГИС ЕГРН
полное наименование должности	подпись	инициалы, фамилия

М.П.

<b>Земельный участок</b>			
(вид объекта недвижимости)			
Лист № __ Раздела <b>3.2</b>	Всего листов раздела <b>3.2</b> : __	Всего разделов: __	Всего листов выписки: __
<b>11.11.2022 № 99/2022/504966956</b>			
Кадастровый номер:		<b>47:14:0000000:39110</b>	

Сведения о характерных точках границы земельного участка				
Система координат: Местная 167				
Зона №				
Номер точки	Координаты		Описание закрепления на местности	Средняя квадратическая погрешность определения координат характерных точек границ земельного участка, м
	X	Y		
1	2	3	4	5
10846	415104.19	2180550.2	данные отсутствуют	данные отсутствуют
10847	415108.92	2180543.3	данные отсутствуют	данные отсутствуют
10848	415138.82	2180539.09	данные отсутствуют	данные отсутствуют
10849	415162.43	2180535.77	данные отсутствуют	данные отсутствуют
10850	415183.8	2180532.77	данные отсутствуют	данные отсутствуют
10851	415202.3	2180530.17	данные отсутствуют	данные отсутствуют
10852	415234.59	2180537.39	данные отсутствуют	данные отсутствуют
10853	415251.08	2180541.08	данные отсутствуют	данные отсутствуют
10854	415294.26	2180550.73	данные отсутствуют	данные отсутствуют
10855	415306.22	2180553.41	данные отсутствуют	данные отсутствуют
10856	415295.93	2180494.43	данные отсутствуют	данные отсутствуют
10857	415294.78	2180487.82	данные отсутствуют	данные отсутствуют
10858	415295.78	2180468.49	данные отсутствуют	данные отсутствуют
10859	415296.37	2180457.11	данные отсутствуют	данные отсутствуют
10860	415297.28	2180439.57	данные отсутствуют	данные отсутствуют

Государственный регистратор		ФГИС ЕГРН
полное наименование должности	подпись	инициалы, фамилия

М.П.

<b>Земельный участок</b>			
(вид объекта недвижимости)			
Лист № ___ Раздела <b>3.2</b>	Всего листов раздела <b>3.2</b> : ___	Всего разделов: ___	Всего листов выписки: ___
<b>11.11.2022 № 99/2022/504966956</b>			
Кадастровый номер:		<b>47:14:0000000:39110</b>	

Сведения о характерных точках границы земельного участка				
Система координат: Местная 167				
Зона №				
Номер точки	Координаты		Описание закрепления на местности	Средняя квадратическая погрешность определения координат характерных точек границ земельного участка, м
	X	Y		
1	2	3	4	5
10861	415299.89	2180430.83	данные отсутствуют	данные отсутствуют
10862	415301.57	2180425.19	данные отсутствуют	данные отсутствуют
10863	415316.73	2180374.32	данные отсутствуют	данные отсутствуют
10864	415310.63	2180343.64	данные отсутствуют	данные отсутствуют
10865	415316.73	2180277.28	данные отсутствуют	данные отсутствуют
10866	415302.43	2180267.8	данные отсутствуют	данные отсутствуют
10867	415289.03	2180274.47	данные отсутствуют	данные отсутствуют
10868	415279.24	2180295	данные отсутствуют	данные отсутствуют
10869	415260.42	2180342.67	данные отсутствуют	данные отсутствуют
10870	415247.41	2180351.41	данные отсутствуют	данные отсутствуют
10871	415232.43	2180352.09	данные отсутствуют	данные отсутствуют
10872	415220.03	2180346.16	данные отсутствуют	данные отсутствуют
10873	415215.38	2180310.06	данные отсутствуют	данные отсутствуют
10874	415207.24	2180291.1	данные отсутствуют	данные отсутствуют
10875	415194.26	2180274.84	данные отсутствуют	данные отсутствуют

Государственный регистратор		ФГИС ЕГРН
полное наименование должности	подпись	инициалы, фамилия

М.П.

<b>Земельный участок</b>			
(вид объекта недвижимости)			
Лист № __ Раздела <b>3.2</b>	Всего листов раздела <b>3.2</b> : __	Всего разделов: __	Всего листов выписки: __
<b>11.11.2022 № 99/2022/504966956</b>			
Кадастровый номер:		<b>47:14:0000000:39110</b>	

Сведения о характерных точках границы земельного участка				
Система координат: Местная 167				
Зона №				
Номер точки	Координаты		Описание закрепления на местности	Средняя квадратическая погрешность определения координат характерных точек границ земельного участка, м
	X	Y		
1	2	3	4	5
10876	415175.26	2180267.99	данные отсутствуют	данные отсутствуют
10877	415151.4	2180268.53	данные отсутствуют	данные отсутствуют
10878	415139.39	2180276.02	данные отсутствуют	данные отсутствуют
10879	415137.68	2180297.82	данные отсутствуют	данные отсутствуют
10880	415145.83	2180308.15	данные отсутствуют	данные отсутствуют
10881	415171.53	2180321.35	данные отсутствуют	данные отсутствуют
10882	415175.05	2180340.31	данные отсутствуют	данные отсутствуют
10883	415172.55	2180372.65	данные отсутствуют	данные отсутствуют
10884	415191.07	2180391.95	данные отсутствуют	данные отсутствуют
10885	415196.08	2180417.7	данные отсутствуют	данные отсутствуют
10886	415179.19	2180428.15	данные отсутствуют	данные отсутствуют
10887	415166.8	2180435.84	данные отсутствуют	данные отсутствуют
10888	415156.9	2180439.26	данные отсутствуют	данные отсутствуют
10889	415134.15	2180447.15	данные отсутствуют	данные отсутствуют
10890	415111.43	2180447.23	данные отсутствуют	данные отсутствуют

Государственный регистратор		ФГИС ЕГРН
полное наименование должности	подпись	инициалы, фамилия

М.П.



<b>Земельный участок</b>			
(вид объекта недвижимости)			
Лист № __ Раздела <b>3.2</b>	Всего листов раздела <b>3.2</b> : __	Всего разделов: __	Всего листов выписки: __
<b>11.11.2022 № 99/2022/504966956</b>			
Кадастровый номер:		<b>47:14:0000000:39110</b>	

Сведения о характерных точках границы земельного участка				
Система координат: Местная 167				
Зона №				
Номер точки	Координаты		Описание закрепления на местности	Средняя квадратическая погрешность определения координат характерных точек границ земельного участка, м
	X	Y		
1	2	3	4	5
10891	415093.67	2180447.29	данные отсутствуют	данные отсутствуют
10892	415085.11	2180447.33	данные отсутствуют	данные отсутствуют
10893	415058.35	2180471	данные отсутствуют	данные отсутствуют
10894	414950.23	2180454.53	данные отсутствуют	данные отсутствуют
10895	414916.54	2180449.4	данные отсутствуют	данные отсутствуют
10896	414895.59	2180446.22	данные отсутствуют	данные отсутствуют
10897	414885.86	2180439.24	данные отсутствуют	данные отсутствуют
10898	414853.53	2180416.06	данные отсутствуют	данные отсутствуют
10899	414843.92	2180409.17	данные отсутствуют	данные отсутствуют
10900	414826.68	2180396.81	данные отсутствуют	данные отсутствуют
10901	414813.64	2180397.41	данные отсутствуют	данные отсутствуют
10902	414804.56	2180402.93	данные отсутствуют	данные отсутствуют
10903	414808.12	2180422.52	данные отсутствуют	данные отсутствуют
10904	414820.61	2180437.56	данные отсутствуют	данные отсутствуют
10905	414828.28	2180446.79	данные отсутствуют	данные отсутствуют

Государственный регистратор		ФГИС ЕГРН
полное наименование должности	подпись	инициалы, фамилия

М.П.

<b>Земельный участок</b>			
(вид объекта недвижимости)			
Лист № __ Раздела <b>3.2</b>	Всего листов раздела <b>3.2</b> : __	Всего разделов: __	Всего листов выписки: __
<b>11.11.2022 № 99/2022/504966956</b>			
Кадастровый номер:		<b>47:14:0000000:39110</b>	

Сведения о характерных точках границы земельного участка				
Система координат: Местная 167				
Зона №				
Номер точки	Координаты		Описание закрепления на местности	Средняя квадратическая погрешность определения координат характерных точек границ земельного участка, м
	X	Y		
1	2	3	4	5
10906	414837.97	2180458.46	данные отсутствуют	данные отсутствуют
10907	414862.48	2180487.95	данные отсутствуют	данные отсутствуют
10908	414862.73	2180488.12	данные отсутствуют	данные отсутствуют
10909	414902.61	2180516.57	данные отсутствуют	данные отсутствуют
10910	414909.74	2180521.65	данные отсутствуют	данные отсутствуют
10911	414931.49	2180522.22	данные отсутствуют	данные отсутствуют
10912	414963.23	2180523.06	данные отсутствуют	данные отсутствуют
10913	414998.78	2180523.99	данные отсутствуют	данные отсутствуют
10914	415017.56	2180524.49	данные отсутствуют	данные отсутствуют
10915	415027.65	2180533.53	данные отсутствуют	данные отсутствуют
10916	415023.31	2180541.42	данные отсутствуют	данные отсутствуют
10917	415004.18	2180549.75	данные отсутствуют	данные отсутствуют
10918	414981.6	2180552.48	данные отсутствуют	данные отсутствуют
10919	414969.12	2180559.02	данные отсутствуют	данные отсутствуют
10920	414964.4	2180570.56	данные отсутствуют	данные отсутствуют

Государственный регистратор		ФГИС ЕГРН
полное наименование должности	подпись	инициалы, фамилия

М.П.

<b>Земельный участок</b>			
(вид объекта недвижимости)			
Лист № __ Раздела <b>3.2</b>	Всего листов раздела <b>3.2</b> : __	Всего разделов: __	Всего листов выписки: __
<b>11.11.2022 № 99/2022/504966956</b>			
Кадастровый номер:		<b>47:14:0000000:39110</b>	

Сведения о характерных точках границы земельного участка				
Система координат: Местная 167				
Зона №				
Номер точки	Координаты		Описание закрепления на местности	Средняя квадратическая погрешность определения координат характерных точек границ земельного участка, м
	X	Y		
1	2	3	4	5
10921	414966.71	2180576.8	данные отсутствуют	данные отсутствуют
10922	414988.39	2180577.76	данные отсутствуют	данные отсутствуют
10923	415009.82	2180578.7	данные отсутствуют	данные отсутствуют
10924	415014.93	2180582.03	данные отсутствуют	данные отсутствуют
10925	415020.04	2180587.87	данные отсутствуют	данные отсутствуют
10926	415026.29	2180596	данные отсутствуют	данные отсутствуют
10927	415035.88	2180611.43	данные отсутствуют	данные отсутствуют
10928	414982.9	2181373.82	данные отсутствуют	данные отсутствуют
10929	415008.27	2181370.64	данные отсутствуют	данные отсутствуют
10930	415051.69	2181359.72	данные отсутствуют	данные отсутствуют
10931	415073.55	2181365.66	данные отсутствуют	данные отсутствуют
10932	415102.38	2181364.38	данные отсутствуют	данные отсутствуют
10933	415127.76	2181320.52	данные отсутствуют	данные отсутствуют
10934	415124.47	2181291.5	данные отсутствуют	данные отсутствуют
10935	415139.77	2181263.2	данные отсутствуют	данные отсутствуют

Государственный регистратор		ФГИС ЕГРН
полное наименование должности	подпись	инициалы, фамилия

М.П.

<b>Земельный участок</b>			
(вид объекта недвижимости)			
Лист № __ Раздела <b>3.2</b>	Всего листов раздела <b>3.2</b> : __	Всего разделов: __	Всего листов выписки: __
<b>11.11.2022 № 99/2022/504966956</b>			
Кадастровый номер:		<b>47:14:0000000:39110</b>	

Сведения о характерных точках границы земельного участка				
Система координат: Местная 167				
Зона №				
Номер точки	Координаты		Описание закрепления на местности	Средняя квадратическая погрешность определения координат характерных точек границ земельного участка, м
	X	Y		
1	2	3	4	5
10936	415141.33	2181250.45	данные отсутствуют	данные отсутствуют
10937	415115.62	2181242.97	данные отсутствуют	данные отсутствуют
10938	415093.6	2181241.28	данные отсутствуют	данные отсутствуют
10939	415070.24	2181247.24	данные отсутствуют	данные отсутствуют
10940	415038.61	2181292.71	данные отсутствуют	данные отсутствуют
10941	414997.84	2181313.62	данные отсутствуют	данные отсутствуют
10942	414984.51	2181339.02	данные отсутствуют	данные отсутствуют
10943	414963.92	2181352.92	данные отсутствуют	данные отсутствуют
10944	414969.94	2181367.57	данные отсутствуют	данные отсутствуют
10945	415228.6	2179956.27	данные отсутствуют	данные отсутствуют
10946	415238.45	2179955.9	данные отсутствуют	данные отсутствуют
10947	415247.94	2179955.25	данные отсутствуют	данные отсутствуют
10948	415255.47	2179951.34	данные отсутствуют	данные отсутствуют
10949	415261.42	2179945.11	данные отсутствуют	данные отсутствуют
10950	415262.72	2179936.28	данные отсутствуют	данные отсутствуют

Государственный регистратор		ФГИС ЕГРН
полное наименование должности	подпись	инициалы, фамилия

М.П.

<b>Земельный участок</b>			
(вид объекта недвижимости)			
Лист № __ Раздела <b>3.2</b>	Всего листов раздела <b>3.2</b> : __	Всего разделов: __	Всего листов выписки: __
<b>11.11.2022 № 99/2022/504966956</b>			
Кадастровый номер:		<b>47:14:0000000:39110</b>	

Сведения о характерных точках границы земельного участка				
Система координат: Местная 167				
Зона №				
Номер точки	Координаты		Описание закрепления на местности	Средняя квадратическая погрешность определения координат характерных точек границ земельного участка, м
	X	Y		
1	2	3	4	5
10951	415261.05	2179930.7	данные отсутствуют	данные отсутствуют
10952	415255.84	2179926.42	данные отсутствуют	данные отсутствуют
10953	415245.98	2179920.47	данные отсутствуют	данные отсутствуют
10954	415233.52	2179911.91	данные отсутствуют	данные отсутствуют
10955	415222.36	2179902.15	данные отсутствуют	данные отсутствуют
10956	415215.11	2179891.64	данные отсутствуют	данные отсутствуют
10957	415212.88	2179888.39	данные отсутствуют	данные отсутствуют
10958	415210.18	2179881.41	данные отсутствуют	данные отсутствуют
10959	415208.23	2179874.25	данные отсутствуют	данные отсутствуют
10960	415204.98	2179868.3	данные отсутствуют	данные отсутствуют
10961	415198.74	2179862.72	данные отсутствуют	данные отсутствуют
10962	415189.54	2179858.44	данные отсутствуют	данные отсутствуют
10963	415178.38	2179854.54	данные отсутствуют	данные отсутствуют
10964	415168.24	2179852.96	данные отсутствуют	данные отсутствуют
10965	415159.69	2179853.89	данные отсутствуют	данные отсутствуют

Государственный регистратор		ФГИС ЕГРН
полное наименование должности	подпись	инициалы, фамилия

М.П.

<b>Земельный участок</b>			
(вид объекта недвижимости)			
Лист № __ Раздела <b>3.2</b>	Всего листов раздела <b>3.2</b> : __	Всего разделов: __	Всего листов выписки: __
<b>11.11.2022 № 99/2022/504966956</b>			
Кадастровый номер:		<b>47:14:0000000:39110</b>	

Сведения о характерных точках границы земельного участка				
Система координат: Местная 167				
Зона №				
Номер точки	Координаты		Описание закрепления на местности	Средняя квадратическая погрешность определения координат характерных точек границ земельного участка, м
	X	Y		
1	2	3	4	5
10966	415152.81	2179856.49	данные отсутствуют	данные отсутствуют
10967	415150.48	2179862.72	данные отсутствуют	данные отсутствуют
10968	415151.88	2179872.95	данные отсутствуют	данные отсутствуют
10969	415155.41	2179879.18	данные отсутствуют	данные отсутствуют
10970	415167.22	2179894.25	данные отсутствуют	данные отсутствуют
10971	415177.45	2179905.68	данные отсутствуют	данные отсутствуют
10972	415181.36	2179911.63	данные отсутствуют	данные отсутствуют
10973	415186.28	2179923.44	данные отсутствуют	данные отсутствуют
10974	415193.54	2179934.6	данные отсутствуют	данные отсутствуют
10975	415198.37	2179939.81	данные отсутствуют	данные отсутствуют
10976	415208.88	2179948.37	данные отсутствуют	данные отсутствуют
10977	415219.11	2179953.67	данные отсутствуют	данные отсутствуют
10978	415264.05	2180655.9	данные отсутствуют	данные отсутствуют
10979	415274.14	2180654.77	данные отсутствуют	данные отсутствуют
10980	415281.18	2180651.91	данные отсутствуют	данные отсутствуют

Государственный регистратор		ФГИС ЕГРН
полное наименование должности	подпись	инициалы, фамилия

М.П.

<b>Земельный участок</b>			
(вид объекта недвижимости)			
Лист № __ Раздела <b>3.2</b>	Всего листов раздела <b>3.2</b> : __	Всего разделов: __	Всего листов выписки: __
<b>11.11.2022 № 99/2022/504966956</b>			
Кадастровый номер:		<b>47:14:0000000:39110</b>	

Сведения о характерных точках границы земельного участка				
Система координат: Местная 167				
Зона №				
Номер точки	Координаты		Описание закрепления на местности	Средняя квадратическая погрешность определения координат характерных точек границ земельного участка, м
	X	Y		
1	2	3	4	5
10981	415287.49	2180647.93	данные отсутствуют	данные отсутствуют
10982	415293.59	2180642.09	данные отсутствуют	данные отсутствуют
10983	415298.31	2180634.38	данные отсутствуют	данные отсутствуют
10984	415301.1	2180627.35	данные отсутствуют	данные отсутствуют
10985	415302.23	2180618.45	данные отсутствуют	данные отсутствуют
10986	415302.03	2180616.59	данные отсутствуют	данные отсутствуют
10987	415301.1	2180607.89	данные отсутствуют	данные отсутствуют
10988	415298.77	2180600.85	данные отсутствуют	данные отсутствуют
10989	415295.25	2180597.4	данные отсутствуют	данные отсутствуют
10990	415290.54	2180597.4	данные отсутствуют	данные отсутствуют
10991	415283.77	2180599.26	данные отсутствуют	данные отсутствуют
10992	415275.53	2180603.91	данные отсутствуют	данные отсутствуют
10993	415267.1	2180610.75	данные отсутствуют	данные отсутствуют
10994	415255.61	2180615.86	данные отсутствуют	данные отсутствуют
10995	415248.18	2180618.18	данные отсутствуют	данные отсутствуют

Государственный регистратор		ФГИС ЕГРН
полное наименование должности	подпись	инициалы, фамилия

М.П.

<b>Земельный участок</b>			
(вид объекта недвижимости)			
Лист № __ Раздела <b>3.2</b>	Всего листов раздела <b>3.2</b> : __	Всего разделов: __	Всего листов выписки: __
<b>11.11.2022 № 99/2022/504966956</b>			
Кадастровый номер:		<b>47:14:0000000:39110</b>	

Сведения о характерных точках границы земельного участка				
Система координат: Местная 167				
Зона №				
Номер точки	Координаты		Описание закрепления на местности	Средняя квадратическая погрешность определения координат характерных точек границ земельного участка, м
	X	Y		
1	2	3	4	5
10996	415239.48	2180619.18	данные отсутствуют	данные отсутствуют
10997	415226.6	2180618.45	данные отсутствуют	данные отсутствуют
10998	415216.31	2180616.79	данные отсутствуют	данные отсутствуют
10999	415208.34	2180613.73	данные отсутствуют	данные отсутствуют
11000	415202.96	2180612.61	данные отсутствуют	данные отсутствуют
11001	415199.91	2180613.53	данные отсутствуют	данные отсутствуют
11002	415198.25	2180616.79	данные отсутствуют	данные отсутствуют
11003	415198.25	2180621.04	данные отсутствуют	данные отсутствуют
11004	415200.37	2180626.62	данные отсутствуют	данные отсутствуют
11005	415206.21	2180634.12	данные отсутствуют	данные отсутствуют
11006	415214.91	2180642.09	данные отсутствуют	данные отсутствуют
11007	415222.61	2180647.27	данные отсутствуют	данные отсутствуют
11008	415233.41	2180651.7	данные отсутствуют	данные отсутствуют
11009	415244.19	2180654.3	данные отсутствуют	данные отсутствуют
11010	415254.68	2180655.7	данные отсутствуют	данные отсутствуют

Государственный регистратор		ФГИС ЕГРН
полное наименование должности	подпись	инициалы, фамилия

М.П.



<b>Земельный участок</b>			
(вид объекта недвижимости)			
Лист № __ Раздела <b>3.2</b>	Всего листов раздела <b>3.2</b> : __	Всего разделов: __	Всего листов выписки: __
<b>11.11.2022 № 99/2022/504966956</b>			
Кадастровый номер:		<b>47:14:0000000:39110</b>	

Сведения о характерных точках границы земельного участка				
Система координат: Местная 167				
Зона №				
Номер точки	Координаты		Описание закрепления на местности	Средняя квадратическая погрешность определения координат характерных точек границ земельного участка, м
	X	Y		
1	2	3	4	5
11011	417016.11	2174049.81	данные отсутствуют	данные отсутствуют
11012	416988.03	2174008.09	данные отсутствуют	данные отсутствуют
11013	416946.53	2173946.29	данные отсутствуют	данные отсутствуют
11014	416906.09	2173885.73	данные отсутствуют	данные отсутствуют
11015	416906.11	2173885.73	данные отсутствуют	данные отсутствуют
11016	416923.09	2173889.69	данные отсутствуют	данные отсутствуют
11017	416949.05	2173895.43	данные отсутствуют	данные отсутствуют
11018	416979.3	2173908.51	данные отсутствуют	данные отсутствуют
11019	416989.46	2173941.39	данные отсутствуют	данные отсутствуют
11020	417014.03	2173993.22	данные отсутствуют	данные отсутствуют
11021	417015.68	2174030.41	данные отсутствуют	данные отсутствуют
11022	417453.65	2158608.87	данные отсутствуют	данные отсутствуют
11023	417454.35	2158594.95	данные отсутствуют	данные отсутствуют
11024	417450.81	2158564.79	данные отсутствуют	данные отсутствуют
11025	417444.93	2158507.26	данные отсутствуют	данные отсутствуют

Государственный регистратор		ФГИС ЕГРН
полное наименование должности	подпись	инициалы, фамилия

М.П.

<b>Земельный участок</b>			
(вид объекта недвижимости)			
Лист № __ Раздела <b>3.2</b>	Всего листов раздела <b>3.2</b> : __	Всего разделов: __	Всего листов выписки: __
<b>11.11.2022 № 99/2022/504966956</b>			
Кадастровый номер:		<b>47:14:0000000:39110</b>	

Сведения о характерных точках границы земельного участка				
Система координат: Местная 167				
Зона №				
Номер точки	Координаты		Описание закрепления на местности	Средняя квадратическая погрешность определения координат характерных точек границ земельного участка, м
	X	Y		
1	2	3	4	5
11026	417439.75	2158454.99	данные отсутствуют	данные отсутствуют
11027	417432.47	2158390.33	данные отсутствуют	данные отсутствуют
11028	417441.61	2158364.9	данные отсутствуют	данные отсутствуют
11029	417463.91	2158348.6	данные отсутствуют	данные отсутствуют
11030	417493.29	2158353.65	данные отсутствуют	данные отсутствуют
11031	417539.73	2158328.69	данные отсутствуют	данные отсутствуют
11032	417525.52	2158235.09	данные отсутствуют	данные отсутствуют
11033	417548.99	2158181.87	данные отсутствуют	данные отсутствуют
11034	417520.77	2158070.5	данные отсутствуют	данные отсутствуют
11035	417531.71	2158064.1	данные отсутствуют	данные отсутствуют
11036	417582.33	2158045.37	данные отсутствуют	данные отсутствуют
11037	417626.42	2158028.03	данные отсутствуют	данные отсутствуют
11038	417669.23	2158010.53	данные отсутствуют	данные отсутствуют
11039	417712	2157993.3	данные отсутствуют	данные отсутствуют
11040	417790.1	2158003.67	данные отсутствуют	данные отсутствуют

Государственный регистратор		ФГИС ЕГРН
полное наименование должности	подпись	инициалы, фамилия

М.П.

<b>Земельный участок</b>			
(вид объекта недвижимости)			
Лист № __ Раздела <b>3.2</b>	Всего листов раздела <b>3.2</b> : __	Всего разделов: __	Всего листов выписки: __
<b>11.11.2022 № 99/2022/504966956</b>			
Кадастровый номер:		<b>47:14:0000000:39110</b>	

Сведения о характерных точках границы земельного участка				
Система координат: Местная 167				
Зона №				
Номер точки	Координаты		Описание закрепления на местности	Средняя квадратическая погрешность определения координат характерных точек границ земельного участка, м
	X	Y		
1	2	3	4	5
11041	417798.04	2158011.36	данные отсутствуют	данные отсутствуют
11042	417641.5	2158512.94	данные отсутствуют	данные отсутствуют
11043	414036.56	2174729.42	данные отсутствуют	данные отсутствуют
11044	414034.41	2174724.68	данные отсутствуют	данные отсутствуют
11045	414036.91	2174716.09	данные отсутствуют	данные отсутствуют
11046	414052.98	2174698.46	данные отсутствуют	данные отсутствуют
11047	414062.99	2174684.53	данные отсутствуют	данные отсутствуют
11048	414071.52	2174667.32	данные отсутствуют	данные отсутствуют
11049	414074.64	2174639.69	данные отсутствуют	данные отсутствуют
11050	414077.47	2174616.01	данные отсутствуют	данные отсутствуют
11051	414077.41	2174604.25	данные отсутствуют	данные отсутствуют
11052	414085.58	2174600.5	данные отсутствуют	данные отсутствуют
11053	414142.05	2174574.69	данные отсутствуют	данные отсутствуют
11054	414143.68	2174574.97	данные отсутствуют	данные отсутствуют
11055	414147.59	2174586.75	данные отсутствуют	данные отсутствуют

Государственный регистратор		ФГИС ЕГРН
полное наименование должности	подпись	инициалы, фамилия

М.П.

<b>Земельный участок</b>			
(вид объекта недвижимости)			
Лист № __ Раздела <b>3.2</b>	Всего листов раздела <b>3.2</b> : __	Всего разделов: __	Всего листов выписки: __
<b>11.11.2022 № 99/2022/504966956</b>			
Кадастровый номер:		<b>47:14:0000000:39110</b>	

Сведения о характерных точках границы земельного участка				
Система координат: Местная 167				
Зона №				
Номер точки	Координаты		Описание закрепления на местности	Средняя квадратическая погрешность определения координат характерных точек границ земельного участка, м
	X	Y		
1	2	3	4	5
11056	414151.95	2174596.09	данные отсутствуют	данные отсутствуют
11057	414156.62	2174602.55	данные отсутствуют	данные отсутствуют
11058	414169.85	2174604.64	данные отсутствуют	данные отсутствуют
11059	414210.9	2174606.2	данные отсутствуют	данные отсутствуют
11060	414238.98	2174605.71	данные отсутствуют	данные отсутствуют
11061	414250.16	2174600.69	данные отсутствуют	данные отсутствуют
11062	414257.81	2174593.31	данные отсутствуют	данные отсутствуют
11063	414263.58	2174583.67	данные отсутствуют	данные отсутствуют
11064	414265.11	2174574.43	данные отсутствуют	данные отсутствуют
11065	414263.82	2174557.95	данные отсутствуют	данные отсутствуют
11066	414253.83	2174547.2	данные отсутствуют	данные отсутствуют
11067	414244.6	2174539.56	данные отсутствуют	данные отсутствуют
11068	414235.66	2174531.9	данные отсутствуют	данные отсутствуют
11069	414294.94	2174504.8	данные отсутствуют	данные отсутствуют
11070	414295.35	2174505.71	данные отсутствуют	данные отсутствуют

Государственный регистратор		ФГИС ЕГРН
полное наименование должности	подпись	инициалы, фамилия

М.П.

<b>Земельный участок</b>			
(вид объекта недвижимости)			
Лист № __ Раздела <b>3.2</b>	Всего листов раздела <b>3.2</b> : __	Всего разделов: __	Всего листов выписки: __
<b>11.11.2022 № 99/2022/504966956</b>			
Кадастровый номер:		<b>47:14:0000000:39110</b>	

Сведения о характерных точках границы земельного участка				
Система координат: Местная 167				
Зона №				
Номер точки	Координаты		Описание закрепления на местности	Средняя квадратическая погрешность определения координат характерных точек границ земельного участка, м
	X	Y		
1	2	3	4	5
11071	414386.38	2174464.31	данные отсутствуют	данные отсутствуют
11072	414385.56	2174462.49	данные отсутствуют	данные отсутствуют
11073	414722.74	2174308.6	данные отсутствуют	данные отсутствуют
11074	414721.48	2174305.87	данные отсутствуют	данные отсутствуют
11075	414944.06	2174203.46	данные отсутствуют	данные отсутствуют
11076	414945.75	2174207.12	данные отсутствуют	данные отсутствуют
11077	415062.34	2174152.79	данные отсутствуют	данные отсутствуют
11078	415060.63	2174149.18	данные отсутствуют	данные отсутствуют
11079	415129.32	2174116.5	данные отсутствуют	данные отсутствуют
11080	415160.23	2174099.98	данные отсутствуют	данные отсутствуют
11081	415177.8	2174114.36	данные отсутствуют	данные отсутствуют
11082	415183.8	2174124.12	данные отсутствуют	данные отсутствуют
11083	415188.29	2174130.96	данные отсутствуют	данные отсутствуют
11084	415194.82	2174134.53	данные отсутствуют	данные отсутствуют
11085	415208.54	2174142.97	данные отсутствуют	данные отсутствуют

Государственный регистратор		ФГИС ЕГРН
полное наименование должности	подпись	инициалы, фамилия

М.П.

<b>Земельный участок</b>			
(вид объекта недвижимости)			
Лист № __ Раздела <b>3.2</b>	Всего листов раздела <b>3.2</b> : __	Всего разделов: __	Всего листов выписки: __
<b>11.11.2022 № 99/2022/504966956</b>			
Кадастровый номер:		<b>47:14:0000000:39110</b>	

Сведения о характерных точках границы земельного участка				
Система координат: Местная 167				
Зона №				
Номер точки	Координаты		Описание закрепления на местности	Средняя квадратическая погрешность определения координат характерных точек границ земельного участка, м
	X	Y		
1	2	3	4	5
11086	415229.12	2174149.32	данные отсутствуют	данные отсутствуют
11087	415246.52	2174154.61	данные отсутствуют	данные отсутствуют
11088	415255.78	2174160.23	данные отсутствуют	данные отсутствуют
11089	415261.89	2174168.57	данные отсутствуют	данные отсутствуют
11090	415267.14	2174180.74	данные отсутствуют	данные отсутствуют
11091	415272.4	2174193.66	данные отсутствуют	данные отсутствуют
11092	415280.21	2174224.63	данные отсутствуют	данные отсутствуют
11093	415283.88	2174250.06	данные отсутствуют	данные отсутствуют
11094	415288.8	2174261.35	данные отсутствуют	данные отсутствуют
11095	415297.6	2174276.27	данные отсутствуют	данные отсутствуют
11096	415304.3	2174283.03	данные отсутствуют	данные отсутствуют
11097	415311.1	2174288.57	данные отсутствуют	данные отсутствуют
11098	415313.75	2174293.52	данные отсутствуют	данные отсутствуют
11099	415311.12	2174295.35	данные отсутствуют	данные отсутствуют
11100	415302.92	2174295.37	данные отсутствуют	данные отсутствуют

Государственный регистратор		ФГИС ЕГРН
полное наименование должности	подпись	инициалы, фамилия

М.П.

<b>Земельный участок</b>			
(вид объекта недвижимости)			
Лист № __ Раздела <b>3.2</b>	Всего листов раздела <b>3.2</b> : __	Всего разделов: __	Всего листов выписки: __
<b>11.11.2022 № 99/2022/504966956</b>			
Кадастровый номер:		<b>47:14:0000000:39110</b>	

Сведения о характерных точках границы земельного участка				
Система координат: Местная 167				
Зона №				
Номер точки	Координаты		Описание закрепления на местности	Средняя квадратическая погрешность определения координат характерных точек границ земельного участка, м
	X	Y		
1	2	3	4	5
11101	415248.11	2174300.79	данные отсутствуют	данные отсутствуют
11102	415230.11	2174300.44	данные отсутствуют	данные отсутствуют
11103	415213.54	2174304.63	данные отсутствуют	данные отсутствуют
11104	415206.45	2174306.57	данные отсутствуют	данные отсутствуют
11105	415203.44	2174312.96	данные отсутствуют	данные отсутствуют
11106	415205.48	2174353.52	данные отсутствуют	данные отсутствуют
11107	415209.34	2174396.6	данные отсутствуют	данные отсутствуют
11108	415237.2	2174410.08	данные отсутствуют	данные отсутствуют
11109	415276.18	2174422.01	данные отсутствуют	данные отсутствуют
11110	415290.86	2174424.51	данные отсутствуют	данные отсутствуют
11111	415343.62	2174408.48	данные отсутствуют	данные отсутствуют
11112	415351.41	2174420.42	данные отсутствуют	данные отсутствуют
11113	415365.22	2174464.82	данные отсутствуют	данные отсутствуют
11114	415363.73	2174520.35	данные отсутствуют	данные отсутствуют
11115	415364.57	2174545.13	данные отсутствуют	данные отсутствуют

Государственный регистратор		ФГИС ЕГРН
полное наименование должности	подпись	инициалы, фамилия

М.П.

<b>Земельный участок</b>			
(вид объекта недвижимости)			
Лист № __ Раздела <b>3.2</b>	Всего листов раздела <b>3.2</b> : __	Всего разделов: __	Всего листов выписки: __
<b>11.11.2022 № 99/2022/504966956</b>			
Кадастровый номер:		<b>47:14:0000000:39110</b>	

Сведения о характерных точках границы земельного участка				
Система координат: Местная 167				
Зона №				
Номер точки	Координаты		Описание закрепления на местности	Средняя квадратическая погрешность определения координат характерных точек границ земельного участка, м
	X	Y		
1	2	3	4	5
11116	415366.67	2174603.16	данные отсутствуют	данные отсутствуют
11117	415366.68	2174610.63	данные отсутствуют	данные отсутствуют
11118	415366	2174614.96	данные отсутствуют	данные отсутствуют
11119	415362.98	2174625.75	данные отсутствуют	данные отсутствуют
11120	415356.13	2174634.24	данные отсутствуют	данные отсутствуют
11121	415343.02	2174644.37	данные отсутствуют	данные отсутствуют
11122	415333.75	2174646.73	данные отсутствуют	данные отсутствуют
11123	415326.19	2174647.02	данные отсутствуют	данные отсутствуют
11124	415315.44	2174647.06	данные отсутствуют	данные отсутствуют
11125	415312.25	2174644.89	данные отсутствуют	данные отсутствуют
11126	415305.62	2174639.6	данные отсутствуют	данные отсутствуют
11127	415301.56	2174630.15	данные отсутствуют	данные отсутствуют
11128	415292.5	2174620.52	данные отсутствуют	данные отсутствуют
11129	415292.45	2174606.32	данные отсутствуют	данные отсутствуют
11130	415292.01	2174581.3	данные отсутствуют	данные отсутствуют

Государственный регистратор		ФГИС ЕГРН
полное наименование должности	подпись	инициалы, фамилия

М.П.



<b>Земельный участок</b>			
(вид объекта недвижимости)			
Лист № __ Раздела <b>3.2</b>	Всего листов раздела <b>3.2</b> : __	Всего разделов: __	Всего листов выписки: __
<b>11.11.2022 № 99/2022/504966956</b>			
Кадастровый номер:		<b>47:14:0000000:39110</b>	

Сведения о характерных точках границы земельного участка				
Система координат: Местная 167				
Зона №				
Номер точки	Координаты		Описание закрепления на местности	Средняя квадратическая погрешность определения координат характерных точек границ земельного участка, м
	X	Y		
1	2	3	4	5
11131	415289.18	2174573.01	данные отсутствуют	данные отсутствуют
11132	415284.02	2174565.46	данные отсутствуют	данные отсутствуют
11133	415279.82	2174564.73	данные отсутствуют	данные отсутствуют
11134	415274.59	2174564.74	данные отсутствуют	данные отсутствуют
11135	415270.12	2174565.5	данные отсутствуют	данные отсутствуют
11136	415268.46	2174570.37	данные отсутствуют	данные отсутствуют
11137	415268.48	2174582.12	данные отсутствуют	данные отсутствуют
11138	415268.51	2174589.41	данные отсутствуют	данные отсутствуют
11139	415267.49	2174593.24	данные отсутствуют	данные отсутствуют
11140	415261.89	2174593.25	данные отсутствуют	данные отсутствуют
11141	415258.06	2174592.52	данные отсутствуют	данные отсутствуют
11142	415251.12	2174583.58	данные отсутствуют	данные отсутствуют
11143	415237.58	2174552.93	данные отсутствуют	данные отсутствуют
11144	415214.86	2174522.04	данные отсутствуют	данные отсутствуют
11145	415201.43	2174509.8	данные отсутствуют	данные отсутствуют

Государственный регистратор		ФГИС ЕГРН
полное наименование должности	подпись	инициалы, фамилия

М.П.

<b>Земельный участок</b>			
(вид объекта недвижимости)			
Лист № __ Раздела <b>3.2</b>	Всего листов раздела <b>3.2</b> : __	Всего разделов: __	Всего листов выписки: __
<b>11.11.2022 № 99/2022/504966956</b>			
Кадастровый номер:		<b>47:14:0000000:39110</b>	

Сведения о характерных точках границы земельного участка				
Система координат: Местная 167				
Зона №				
Номер точки	Координаты		Описание закрепления на местности	Средняя квадратическая погрешность определения координат характерных точек границ земельного участка, м
	X	Y		
1	2	3	4	5
11146	415194.27	2174503.89	данные отсутствуют	данные отсутствуют
11147	415186.57	2174501.58	данные отсутствуют	данные отсутствуют
11148	415179.75	2174502.48	данные отсутствуют	данные отсутствуют
11149	415171.98	2174506.67	данные отсутствуют	данные отсутствуют
11150	415166.62	2174514.08	данные отсутствуют	данные отсутствуют
11151	415166.08	2174523.94	данные отсутствуют	данные отсутствуют
11152	415166.44	2174532.53	данные отсутствуют	данные отсутствуют
11153	415171.54	2174549.2	данные отсутствуют	данные отсутствуют
11154	415171.55	2174556.34	данные отсутствуют	данные отсутствуют
11155	415168.29	2174563.49	данные отсутствуют	данные отсутствуют
11156	415164.12	2174565.6	данные отсутствуют	данные отсутствуют
11157	415157.86	2174565.61	данные отсутствуют	данные отсутствуют
11158	415152.49	2174563.86	данные отсутствуют	данные отсутствуют
11159	415138.11	2174531.17	данные отсутствуют	данные отсутствуют
11160	415127.93	2174507.69	данные отсутствуют	данные отсутствуют

Государственный регистратор		ФГИС ЕГРН
полное наименование должности	подпись	инициалы, фамилия

М.П.

<b>Земельный участок</b>			
(вид объекта недвижимости)			
Лист № __ Раздела <b>3.2</b>	Всего листов раздела <b>3.2</b> : __	Всего разделов: __	Всего листов выписки: __
<b>11.11.2022 № 99/2022/504966956</b>			
Кадастровый номер:		<b>47:14:0000000:39110</b>	

Сведения о характерных точках границы земельного участка				
Система координат: Местная 167				
Зона №				
Номер точки	Координаты		Описание закрепления на местности	Средняя квадратическая погрешность определения координат характерных точек границ земельного участка, м
	X	Y		
1	2	3	4	5
11161	415120.99	2174495.47	данные отсутствуют	данные отсутствуют
11162	415107.52	2174482.32	данные отсутствуют	данные отсутствуют
11163	415096.91	2174474.89	данные отсутствуют	данные отсутствуют
11164	415091.02	2174472.3	данные отсутствуют	данные отсутствуют
11165	415082.09	2174472.51	данные отсутствуют	данные отсутствуют
11166	415076.21	2174475.82	данные отсутствуют	данные отсутствуют
11167	415068.95	2174483.38	данные отсутствуют	данные отсутствуют
11168	415066.42	2174486.24	данные отсутствуют	данные отсутствуют
11169	415062.62	2174486.26	данные отсутствуют	данные отсутствуют
11170	415058.62	2174482.97	данные отсутствуют	данные отсутствуют
11171	415050.38	2174478.25	данные отсутствуют	данные отсутствуют
11172	415037.72	2174479.93	данные отсутствуют	данные отсутствуют
11173	415031.49	2174478.89	данные отсутствуют	данные отсутствуют
11174	415022.62	2174472.12	данные отсутствуют	данные отсутствуют
11175	415008.84	2174458.89	данные отсутствуют	данные отсутствуют

Государственный регистратор		ФГИС ЕГРН
полное наименование должности	подпись	инициалы, фамилия

М.П.

<b>Земельный участок</b>			
(вид объекта недвижимости)			
Лист № __ Раздела <b>3.2</b>	Всего листов раздела <b>3.2</b> : __	Всего разделов: __	Всего листов выписки: __
<b>11.11.2022 № 99/2022/504966956</b>			
Кадастровый номер:		<b>47:14:0000000:39110</b>	

Сведения о характерных точках границы земельного участка				
Система координат: Местная 167				
Зона №				
Номер точки	Координаты		Описание закрепления на местности	Средняя квадратическая погрешность определения координат характерных точек границ земельного участка, м
	X	Y		
1	2	3	4	5
11176	415004.29	2174455.78	данные отсутствуют	данные отсутствуют
11177	415000.51	2174454.63	данные отсутствуют	данные отсутствуют
11178	414997.71	2174454.53	данные отсутствуют	данные отсутствуют
11179	414995.06	2174454.78	данные отсутствуют	данные отсутствуют
11180	414992.42	2174457.07	данные отсутствуют	данные отсутствуют
11181	414990.65	2174459.59	данные отсутствуют	данные отсутствуют
11182	414988.53	2174466.29	данные отсутствуют	данные отсутствуют
11183	414988.89	2174480.03	данные отсутствуют	данные отсутствуют
11184	414985.39	2174493.91	данные отсутствуют	данные отсутствуют
11185	414978.9	2174505.09	данные отсутствуют	данные отсутствуют
11186	414971.84	2174511.37	данные отсутствуют	данные отсутствуют
11187	414963.02	2174515.95	данные отсутствуют	данные отсутствуют
11188	414943.84	2174519.07	данные отсутствуют	данные отсутствуют
11189	414925.9	2174526.2	данные отсутствуют	данные отсутствуют
11190	414908.83	2174529.49	данные отсутствуют	данные отсутствуют

Государственный регистратор		ФГИС ЕГРН
полное наименование должности	подпись	инициалы, фамилия

М.П.

<b>Земельный участок</b>			
(вид объекта недвижимости)			
Лист № __ Раздела <b>3.2</b>	Всего листов раздела <b>3.2</b> : __	Всего разделов: __	Всего листов выписки: __
<b>11.11.2022 № 99/2022/504966956</b>			
Кадастровый номер:		<b>47:14:0000000:39110</b>	

Сведения о характерных точках границы земельного участка				
Система координат: Местная 167				
Зона №				
Номер точки	Координаты		Описание закрепления на местности	Средняя квадратическая погрешность определения координат характерных точек границ земельного участка, м
	X	Y		
1	2	3	4	5
11191	414889.32	2174530.3	данные отсутствуют	данные отсутствуют
11192	414869.05	2174527.84	данные отсутствуют	данные отсутствуют
11193	414837.33	2174511.76	данные отсутствуют	данные отсутствуют
11194	414830.9	2174507.5	данные отсутствуют	данные отсутствуют
11195	414826.14	2174505	данные отсутствуют	данные отсутствуют
11196	414819.76	2174504.29	данные отсутствуют	данные отсутствуют
11197	414815.45	2174504.75	данные отсутствуют	данные отсутствуют
11198	414811.13	2174505.49	данные отсутствуют	данные отсутствуют
11199	414807.89	2174506.85	данные отсутствуют	данные отсутствуют
11200	414805.38	2174510.7	данные отсутствуют	данные отсутствуют
11201	414805.23	2174514.86	данные отсутствуют	данные отсутствуют
11202	414803.88	2174516.51	данные отсутствуют	данные отсутствуют
11203	414801.35	2174516.51	данные отсутствуют	данные отсутствуют
11204	414797.78	2174515.32	данные отсутствуют	данные отсутствуют
11205	414789.49	2174508.83	данные отсутствуют	данные отсутствуют

Государственный регистратор		ФГИС ЕГРН
полное наименование должности	подпись	инициалы, фамилия

М.П.

<b>Земельный участок</b>			
(вид объекта недвижимости)			
Лист № __ Раздела <b>3.2</b>	Всего листов раздела <b>3.2</b> : __	Всего разделов: __	Всего листов выписки: __
<b>11.11.2022 № 99/2022/504966956</b>			
Кадастровый номер:		<b>47:14:0000000:39110</b>	

Сведения о характерных точках границы земельного участка				
Система координат: Местная 167				
Зона №				
Номер точки	Координаты		Описание закрепления на местности	Средняя квадратическая погрешность определения координат характерных точек границ земельного участка, м
	X	Y		
1	2	3	4	5
11206	414784.72	2174507.52	данные отсутствуют	данные отсутствуют
11207	414782.21	2174507.53	данные отсутствуют	данные отсутствуют
11208	414773.91	2174511.64	данные отсутствуют	данные отсутствуют
11209	414768.02	2174520.3	данные отсутствуют	данные отсутствуют
11210	414767.17	2174531.04	данные отсутствуют	данные отсутствуют
11211	414766.32	2174542.32	данные отсутствуют	данные отсутствуют
11212	414766.34	2174551.77	данные отсутствуют	данные отсутствуют
11213	414765.47	2174555.92	данные отсутствуют	данные отсутствуют
11214	414759.24	2174558.66	данные отсутствуют	данные отсутствуют
11215	414749.73	2174561.65	данные отсутствуют	данные отсутствуют
11216	414737.02	2174572.83	данные отсутствуют	данные отсутствуют
11217	414737.03	2174577.87	данные отсутствуют	данные отсутствуют
11218	414737.06	2174582.27	данные отсутствуют	данные отсутствуют
11219	414738.13	2174589.55	данные отсутствуют	данные отсутствуют
11220	414739.44	2174603.1	данные отсутствуют	данные отсутствуют

Государственный регистратор		ФГИС ЕГРН
полное наименование должности	подпись	инициалы, фамилия

М.П.

<b>Земельный участок</b>			
(вид объекта недвижимости)			
Лист № __ Раздела <b>3.2</b>	Всего листов раздела <b>3.2</b> : __	Всего разделов: __	Всего листов выписки: __
<b>11.11.2022 № 99/2022/504966956</b>			
Кадастровый номер:		<b>47:14:0000000:39110</b>	

Сведения о характерных точках границы земельного участка				
Система координат: Местная 167				
Зона №				
Номер точки	Координаты		Описание закрепления на местности	Средняя квадратическая погрешность определения координат характерных точек границ земельного участка, м
	X	Y		
1	2	3	4	5
11221	414738.57	2174608.72	данные отсутствуют	данные отсутствуют
11222	414736.52	2174615.92	данные отсутствуют	данные отсутствуют
11223	414729.04	2174624.87	данные отсутствуют	данные отсутствуют
11224	414725.66	2174628.91	данные отсутствуют	данные отсутствуют
11225	414717.21	2174636.81	данные отсутствуют	данные отсутствуют
11226	414700.83	2174648.95	данные отсутствуют	данные отсутствуют
11227	414687.02	2174657.62	данные отсутствуют	данные отсутствуют
11228	414671.98	2174662.14	данные отсутствуют	данные отсутствуют
11229	414610.24	2174683.62	данные отсутствуют	данные отсутствуют
11230	414600.68	2174683.65	данные отсутствуют	данные отсутствуют
11231	414578.53	2174693.69	данные отсутствуют	данные отсутствуют
11232	414445.52	2174719.04	данные отсутствуют	данные отсутствуют
11233	414397.49	2174667.26	данные отсутствуют	данные отсутствуют
11234	414232.88	2174671.36	данные отсутствуют	данные отсутствуют
11235	414180.94	2174657.48	данные отсутствуют	данные отсутствуют

Государственный регистратор		ФГИС ЕГРН
полное наименование должности	подпись	инициалы, фамилия

М.П.

<b>Земельный участок</b>			
(вид объекта недвижимости)			
Лист № __ Раздела <b>3.2</b>	Всего листов раздела <b>3.2</b> : __	Всего разделов: __	Всего листов выписки: __
<b>11.11.2022 № 99/2022/504966956</b>			
Кадастровый номер:		<b>47:14:0000000:39110</b>	

Сведения о характерных точках границы земельного участка				
Система координат: Местная 167				
Зона №				
Номер точки	Координаты		Описание закрепления на местности	Средняя квадратическая погрешность определения координат характерных точек границ земельного участка, м
	X	Y		
1	2	3	4	5
11236	414145.61	2174679.48	данные отсутствуют	данные отсутствуют
11237	414134.86	2174707.76	данные отсутствуют	данные отсутствуют
11238	414129.38	2174708.04	данные отсутствуют	данные отсутствуют
11239	414122.29	2174701.32	данные отсутствуют	данные отсутствуют
11240	414116.42	2174691.35	данные отсутствуют	данные отсутствуют
11241	414110.13	2174688.45	данные отсутствуют	данные отсутствуют
11242	414101.03	2174687.25	данные отсутствуют	данные отсутствуют
11243	414091.38	2174690.98	данные отсутствуют	данные отсутствуют
11244	414082.33	2174701.44	данные отсутствуют	данные отсутствуют
11245	414063.48	2174722.87	данные отсутствуют	данные отсутствуют
11246	414050.95	2174728.6	данные отсутствуют	данные отсутствуют
11247	414043.71	2174729.4	данные отсутствуют	данные отсутствуют
11248	415315.06	2143447.68	данные отсутствуют	данные отсутствуют
11249	415308.57	2143446.48	данные отсутствуют	данные отсутствуют
11250	415305.35	2143438.91	данные отсутствуют	данные отсутствуют

Государственный регистратор		ФГИС ЕГРН
полное наименование должности	подпись	инициалы, фамилия

М.П.



<b>Земельный участок</b>			
(вид объекта недвижимости)			
Лист № __ Раздела <b>3.2</b>	Всего листов раздела <b>3.2</b> : __	Всего разделов: __	Всего листов выписки: __
<b>11.11.2022 № 99/2022/504966956</b>			
Кадастровый номер:		<b>47:14:0000000:39110</b>	

Сведения о характерных точках границы земельного участка				
Система координат: Местная 167				
Зона №				
Номер точки	Координаты		Описание закрепления на местности	Средняя квадратическая погрешность определения координат характерных точек границ земельного участка, м
	X	Y		
1	2	3	4	5
11251	415311.66	2143424.35	данные отсутствуют	данные отсутствуют
11252	415316.4	2143418.03	данные отсутствуют	данные отсутствуют
11253	415316.68	2143411.8	данные отсутствуют	данные отсутствуют
11254	415312.74	2143400.33	данные отсутствуют	данные отсутствуют
11255	415295.08	2143396.86	данные отсутствуют	данные отсутствуют
11256	415274.68	2143401.28	данные отсутствуют	данные отсутствуют
11257	415269.12	2143399.25	данные отсутствуют	данные отсутствуют
11258	415256.71	2143384.72	данные отсутствуют	данные отсутствуют
11259	415257.38	2143369.9	данные отсутствуют	данные отсутствуют
11260	415264.48	2143357.45	данные отсутствуют	данные отсутствуют
11261	415275.88	2143348.46	данные отсутствуют	данные отсутствуют
11262	415277.44	2143340.21	данные отсутствуют	данные отсутствуют
11263	415273.11	2143330.8	данные отсутствуют	данные отсутствуют
11264	415263.21	2143326.5	данные отсутствуют	данные отсутствуют
11265	415245.25	2143329.54	данные отсутствуют	данные отсутствуют

Государственный регистратор		ФГИС ЕГРН
полное наименование должности	подпись	инициалы, фамилия

М.П.

<b>Земельный участок</b>			
(вид объекта недвижимости)			
Лист № __ Раздела <b>3.2</b>	Всего листов раздела <b>3.2</b> : __	Всего разделов: __	Всего листов выписки: __
<b>11.11.2022 № 99/2022/504966956</b>			
Кадастровый номер:		<b>47:14:0000000:39110</b>	

Сведения о характерных точках границы земельного участка				
Система координат: Местная 167				
Зона №				
Номер точки	Координаты		Описание закрепления на местности	Средняя квадратическая погрешность определения координат характерных точек границ земельного участка, м
	X	Y		
1	2	3	4	5
11266	415228.52	2143331.46	данные отсутствуют	данные отсутствуют
11267	415218.68	2143325.67	данные отсутствуют	данные отсутствуют
11268	415215.22	2143316.9	данные отсутствуют	данные отсутствуют
11269	415215.59	2143308.6	данные отсутствуют	данные отсутствуют
11270	415216.17	2143295.85	данные отсутствуют	данные отсутствуют
11271	415216.46	2143289.33	данные отсутствуют	данные отсутствуют
11272	415209.39	2143281.58	данные отсутствуют	данные отсутствуют
11273	415196.48	2143278.02	данные отсутствуют	данные отсутствуют
11274	415196.9	2143268.84	данные отсутствуют	данные отсутствуют
11275	415199.63	2143254.11	данные отсутствуют	данные отсутствуют
11276	415195.95	2143250.37	данные отсутствуют	данные отсутствуют
11277	415187.61	2143250.89	данные отсутствуют	данные отсутствуют
11278	415178.77	2143262.37	данные отсутствуют	данные отсутствуют
11279	415162.07	2143263.69	данные отсутствуют	данные отсутствуют
11280	415155.94	2143254.8	данные отсутствуют	данные отсутствуют

Государственный регистратор		ФГИС ЕГРН
полное наименование должности	подпись	инициалы, фамилия

М.П.

<b>Земельный участок</b>			
(вид объекта недвижимости)			
Лист № __ Раздела <b>3.2</b>	Всего листов раздела <b>3.2</b> : __	Всего разделов: __	Всего листов выписки: __
<b>11.11.2022 № 99/2022/504966956</b>			
Кадастровый номер:		<b>47:14:0000000:39110</b>	

Сведения о характерных точках границы земельного участка				
Система координат: Местная 167				
Зона №				
Номер точки	Координаты		Описание закрепления на местности	Средняя квадратическая погрешность определения координат характерных точек границ земельного участка, м
	X	Y		
1	2	3	4	5
11281	415160.21	2143239.25	данные отсутствуют	данные отсутствуют
11282	415173.41	2143216.68	данные отсутствуют	данные отсутствуют
11283	415175.9	2143201.04	данные отсутствуют	данные отсутствуют
11284	415166.37	2143188.43	данные отсутствуют	данные отсутствуют
11285	415136.51	2143191.83	данные отсутствуют	данные отсутствуют
11286	415111.45	2143207.34	данные отсутствуют	данные отсутствуют
11287	415062.32	2143229.47	данные отсутствуют	данные отсутствуют
11288	415005.54	2143230.46	данные отсутствуют	данные отсутствуют
11289	414993.72	2143229.04	данные отсутствуют	данные отсутствуют
11290	414988.68	2143215.75	данные отсутствуют	данные отсутствуют
11291	414995.66	2143205.96	данные отсутствуют	данные отсутствуют
11292	415008.69	2143195.4	данные отсутствуют	данные отсутствуют
11293	415018.44	2143191.12	данные отсутствуют	данные отсутствуют
11294	415045.99	2143176.74	данные отсутствуют	данные отсутствуют
11295	415058.58	2143167.81	данные отсутствуют	данные отсутствуют

Государственный регистратор		ФГИС ЕГРН
полное наименование должности	подпись	инициалы, фамилия

М.П.

<b>Земельный участок</b>			
(вид объекта недвижимости)			
Лист № __ Раздела <b>3.2</b>	Всего листов раздела <b>3.2</b> : __	Всего разделов: __	Всего листов выписки: __
<b>11.11.2022 № 99/2022/504966956</b>			
Кадастровый номер:		<b>47:14:0000000:39110</b>	

Сведения о характерных точках границы земельного участка				
Система координат: Местная 167				
Зона №				
Номер точки	Координаты		Описание закрепления на местности	Средняя квадратическая погрешность определения координат характерных точек границ земельного участка, м
	X	Y		
1	2	3	4	5
11296	415061.71	2143157.85	данные отсутствуют	данные отсутствуют
11297	415061.74	2143137.7	данные отсутствуют	данные отсутствуют
11298	415062.74	2143126.37	данные отсутствуют	данные отсутствуют
11299	415123.07	2143155.65	данные отсутствуют	данные отсутствуют
11300	415439.59	2142862.19	данные отсутствуют	данные отсутствуют
11301	415447.95	2142889.08	данные отсутствуют	данные отсутствуют
11302	415529.72	2142967.89	данные отсутствуют	данные отсутствуют
11303	415454.43	2143023.78	данные отсутствуют	данные отсутствуют
11304	415391.99	2143069.05	данные отсутствуют	данные отсутствуют
11305	415356.83	2143424.39	данные отсутствуют	данные отсутствуют
11306	415260.53	2143299.98	данные отсутствуют	данные отсутствуют
11307	415273.94	2143299.92	данные отсутствуют	данные отсутствуют
11308	415281.65	2143287.53	данные отсутствуют	данные отсутствуют
11309	415284.39	2143261.74	данные отсутствуют	данные отсутствуют
11310	415287.06	2143237.28	данные отсутствуют	данные отсутствуют

Государственный регистратор		ФГИС ЕГРН
полное наименование должности	подпись	инициалы, фамилия

М.П.

<b>Земельный участок</b>			
(вид объекта недвижимости)			
Лист № __ Раздела <b>3.2</b>	Всего листов раздела <b>3.2</b> : __	Всего разделов: __	Всего листов выписки: __
<b>11.11.2022 № 99/2022/504966956</b>			
Кадастровый номер:		<b>47:14:0000000:39110</b>	

Сведения о характерных точках границы земельного участка				
Система координат: Местная 167				
Зона №				
Номер точки	Координаты		Описание закрепления на местности	Средняя квадратическая погрешность определения координат характерных точек границ земельного участка, м
	X	Y		
1	2	3	4	5
11311	415306.5	2143207.54	данные отсутствуют	данные отсутствуют
11312	415326.31	2143189.45	данные отсутствуют	данные отсутствуют
11313	415345.01	2143176.22	данные отсутствуют	данные отсутствуют
11314	415353.18	2143153.57	данные отсутствуют	данные отсутствуют
11315	415350.48	2143144.07	данные отсутствуют	данные отсутствуют
11316	415340.87	2143129.34	данные отсутствуют	данные отсутствуют
11317	415318.62	2143117.38	данные отсутствуют	данные отсутствуют
11318	415283.92	2143133.91	данные отсутствуют	данные отсутствуют
11319	415271.81	2143154.59	данные отсутствуют	данные отсутствуют
11320	415276.07	2143169.08	данные отсутствуют	данные отсутствуют
11321	415272	2143204.42	данные отсутствуют	данные отсутствуют
11322	415264.16	2143219.7	данные отсутствуют	данные отсутствуют
11323	415240.54	2143238.3	данные отсутствуют	данные отсутствуют
11324	415235.66	2143257.07	данные отсутствуют	данные отсутствуют
11325	415237.04	2143280.82	данные отсутствуют	данные отсутствуют

Государственный регистратор		ФГИС ЕГРН
полное наименование должности	подпись	инициалы, фамилия

М.П.

<b>Земельный участок</b>			
(вид объекта недвижимости)			
Лист № __ Раздела <b>3.2</b>	Всего листов раздела <b>3.2</b> : __	Всего разделов: __	Всего листов выписки: __
<b>11.11.2022 № 99/2022/504966956</b>			
Кадастровый номер:		<b>47:14:0000000:39110</b>	

Сведения о характерных точках границы земельного участка				
Система координат: Местная 167				
Зона №				
Номер точки	Координаты		Описание закрепления на местности	Средняя квадратическая погрешность определения координат характерных точек границ земельного участка, м
	X	Y		
1	2	3	4	5
11326	415250.45	2143295.5	данные отсутствуют	данные отсутствуют
11327	417969.91	2174518.35	данные отсутствуют	данные отсутствуют
11328	417965.17	2174485.5	данные отсутствуют	данные отсутствуют
11329	417957.53	2174487.79	данные отсутствуют	данные отсутствуют
11330	417955.71	2174488.27	данные отсутствуют	данные отсутствуют
11331	417956.27	2174467.38	данные отсутствуют	данные отсутствуют
11332	417957.56	2174453.97	данные отсутствуют	данные отсутствуют
11333	417955.88	2174440.81	данные отсутствуют	данные отсутствуют
11334	417956.42	2174427.2	данные отсутствуют	данные отсутствуют
11335	417957.28	2174414.52	данные отсутствуют	данные отсутствуют
11336	417955.87	2174402.85	данные отсутствуют	данные отсутствуют
11337	417951.17	2174395.96	данные отсутствуют	данные отсутствуют
11338	417943.97	2174392.36	данные отсутствуют	данные отсутствуют
11339	417935.75	2174393.53	данные отсутствуют	данные отсутствуют
11340	417927.68	2174396.51	данные отсутствуют	данные отсутствуют

Государственный регистратор		ФГИС ЕГРН
полное наименование должности	подпись	инициалы, фамилия

М.П.

<b>Земельный участок</b>			
(вид объекта недвижимости)			
Лист № __ Раздела <b>3.2</b>	Всего листов раздела <b>3.2</b> : __	Всего разделов: __	Всего листов выписки: __
<b>11.11.2022 № 99/2022/504966956</b>			
Кадастровый номер:		<b>47:14:0000000:39110</b>	

Сведения о характерных точках границы земельного участка				
Система координат: Местная 167				
Зона №				
Номер точки	Координаты		Описание закрепления на местности	Средняя квадратическая погрешность определения координат характерных точек границ земельного участка, м
	X	Y		
1	2	3	4	5
11341	417913.59	2174402.85	данные отсутствуют	данные отсутствуют
11342	417901.22	2174411.15	данные отсутствуют	данные отсутствуют
11343	417890.18	2174416.4	данные отсутствуют	данные отсутствуют
11344	417874.13	2174422.19	данные отсутствуют	данные отсутствуют
11345	417859.56	2174426.76	данные отсутствуют	данные отсутствуют
11346	417839.51	2174432.25	данные отсутствуют	данные отсутствуют
11347	417828.75	2174433.94	данные отсутствуют	данные отсутствуют
11348	417811.27	2174434.68	данные отсутствуют	данные отсутствуют
11349	417800.82	2174431.56	данные отсутствуют	данные отсутствуют
11350	417791.39	2174428.57	данные отсутствуют	данные отсутствуют
11351	417786.33	2174425.52	данные отсутствуют	данные отсутствуют
11352	417771.56	2174416.59	данные отсутствуют	данные отсутствуют
11353	417757.02	2174405.45	данные отсутствуют	данные отсутствуют
11354	417752.28	2174400.71	данные отсутствуют	данные отсутствуют
11355	417728.89	2174388.46	данные отсутствуют	данные отсутствуют

Государственный регистратор		ФГИС ЕГРН
полное наименование должности	подпись	инициалы, фамилия

М.П.

<b>Земельный участок</b>			
(вид объекта недвижимости)			
Лист № __ Раздела <b>3.2</b>	Всего листов раздела <b>3.2</b> : __	Всего разделов: __	Всего листов выписки: __
<b>11.11.2022 № 99/2022/504966956</b>			
Кадастровый номер:		<b>47:14:0000000:39110</b>	

Сведения о характерных точках границы земельного участка				
Система координат: Местная 167				
Зона №				
Номер точки	Координаты		Описание закрепления на местности	Средняя квадратическая погрешность определения координат характерных точек границ земельного участка, м
	X	Y		
1	2	3	4	5
11356	417707.4	2174378.19	данные отсутствуют	данные отсутствуют
11357	417680.38	2174365.62	данные отсутствуют	данные отсутствуют
11358	417667.58	2174358.91	данные отсутствуют	данные отсутствуют
11359	417638.58	2174345.55	данные отсутствуют	данные отсутствуют
11360	417621.04	2174339.15	данные отсутствуют	данные отсутствуют
11361	417605.95	2174331.33	данные отсутствуют	данные отсутствуют
11362	417602.07	2174318.77	данные отсутствуют	данные отсутствуют
11363	417597.57	2174307.08	данные отсутствуют	данные отсутствуют
11364	417616.3	2174307.94	данные отсутствуют	данные отсутствуют
11365	417637.47	2174307.63	данные отсутствуют	данные отсутствуют
11366	417657.23	2174307.63	данные отсутствуют	данные отсутствуют
11367	417666.47	2174306.29	данные отсутствуют	данные отсутствуют
11368	417675.4	2174302.89	данные отсутствуют	данные отсутствуют
11369	417687.33	2174296.8	данные отсутствуют	данные отсутствуют
11370	417697.68	2174290.64	данные отсутствуют	данные отсутствуют

Государственный регистратор		ФГИС ЕГРН
полное наименование должности	подпись	инициалы, фамилия

М.П.



<b>Земельный участок</b>			
(вид объекта недвижимости)			
Лист № __ Раздела <b>3.2</b>	Всего листов раздела <b>3.2</b> : __	Всего разделов: __	Всего листов выписки: __
<b>11.11.2022 № 99/2022/504966956</b>			
Кадастровый номер:		<b>47:14:0000000:39110</b>	

Сведения о характерных точках границы земельного участка				
Система координат: Местная 167				
Зона №				
Номер точки	Координаты		Описание закрепления на местности	Средняя квадратическая погрешность определения координат характерных точек границ земельного участка, м
	X	Y		
1	2	3	4	5
11371	417711.59	2174282.82	данные отсутствуют	данные отсутствуют
11372	417716.64	2174280.92	данные отсутствуют	данные отсутствуют
11373	417726.12	2174279.74	данные отсутствуют	данные отсутствуют
11374	417738.06	2174279.18	данные отсутствуют	данные отсутствуют
11375	417754.25	2174275.55	данные отсутствуют	данные отсутствуют
11376	417767.05	2174271.12	данные отсутствуют	данные отсутствуют
11377	417781.83	2174265.28	данные отсутствуют	данные отсутствуют
11378	417791.63	2174262.75	данные отсутствуют	данные отсутствуют
11379	417803.56	2174261.64	данные отсутствуют	данные отсутствуют
11380	417816.44	2174261.96	данные отсутствуют	данные отсутствуют
11381	417827.32	2174263.8	данные отсутствуют	данные отсутствуют
11382	417842.63	2174268.14	данные отсутствуют	данные отсутствуют
11383	417861.46	2174274.84	данные отсутствуют	данные отсутствуют
11384	417879.61	2174280.06	данные отсутствуют	данные отсутствуют
11385	417890.96	2174282.43	данные отсутствуют	данные отсутствуют

Государственный регистратор		ФГИС ЕГРН
полное наименование должности	подпись	инициалы, фамилия

М.П.

<b>Земельный участок</b>			
(вид объекта недвижимости)			
Лист № __ Раздела <b>3.2</b>	Всего листов раздела <b>3.2</b> : __	Всего разделов: __	Всего листов выписки: __
<b>11.11.2022 № 99/2022/504966956</b>			
Кадастровый номер:		<b>47:14:0000000:39110</b>	

Сведения о характерных точках границы земельного участка				
Система координат: Местная 167				
Зона №				
Номер точки	Координаты		Описание закрепления на местности	Средняя квадратическая погрешность определения координат характерных точек границ земельного участка, м
	X	Y		
1	2	3	4	5
11386	417903.41	2174281.65	данные отсутствуют	данные отсутствуют
11387	417916.41	2174279.45	данные отсутствуют	данные отсутствуют
11388	417929.41	2174274.76	данные отсутствуют	данные отсутствуют
11389	417941.23	2174271.94	данные отсутствуют	данные отсутствуют
11390	417954.23	2174271.39	данные отсутствуют	данные отсутствуют
11391	417967.22	2174271.7	данные отсутствуют	данные отсутствуют
11392	417989.62	2174420	данные отсутствуют	данные отсутствуют
11393	417988.21	2174512.78	данные отсутствуют	данные отсутствуют
11394	410509.23	2191969.53	данные отсутствуют	данные отсутствуют
11395	410518.99	2191976.5	данные отсутствуют	данные отсутствуют
11396	410530.19	2192017.17	данные отсутствуют	данные отсутствуют
11397	410568.93	2192052.04	данные отсутствуют	данные отсутствуют
11398	410760.15	2192196.02	данные отсутствуют	данные отсутствуют
11399	410758.97	2192197.97	данные отсутствуют	данные отсутствуют
11400	410813.46	2192238.63	данные отсутствуют	данные отсутствуют

Государственный регистратор		ФГИС ЕГРН
полное наименование должности	подпись	инициалы, фамилия

М.П.

<b>Земельный участок</b>			
(вид объекта недвижимости)			
Лист № __ Раздела <b>3.2</b>	Всего листов раздела <b>3.2</b> : __	Всего разделов: __	Всего листов выписки: __
<b>11.11.2022 № 99/2022/504966956</b>			
Кадастровый номер:		<b>47:14:0000000:39110</b>	

Сведения о характерных точках границы земельного участка				
Система координат: Местная 167				
Зона №				
Номер точки	Координаты		Описание закрепления на местности	Средняя квадратическая погрешность определения координат характерных точек границ земельного участка, м
	X	Y		
1	2	3	4	5
11401	410834.38	2192254.23	данные отсутствуют	данные отсутствуют
11402	410808.93	2192278.77	данные отсутствуют	данные отсутствуют
11403	410696.99	2192347.1	данные отсутствуют	данные отсутствуют
11404	410681.65	2192360.05	данные отсутствуют	данные отсутствуют
11405	410639.26	2192421.45	данные отсутствуют	данные отсутствуют
11406	410634.26	2192416.81	данные отсутствуют	данные отсутствуют
11407	410405.35	2192242.97	данные отсутствуют	данные отсутствуют
11408	410423.77	2192217.72	данные отсутствуют	данные отсутствуют
11409	410488.86	2192128.47	данные отсутствуют	данные отсутствуют
11410	410424.13	2192079.93	данные отсутствуют	данные отсутствуют
11411	410437.62	2192060.34	данные отсутствуют	данные отсутствуют
11412	410449.51	2192026.53	данные отсутствуют	данные отсутствуют
11413	410452.89	2192001.55	данные отсутствуют	данные отсутствуют
11414	410454.42	2191979.59	данные отсутствуют	данные отсутствуют
11415	410459.44	2191973.68	данные отсутствуют	данные отсутствуют

Государственный регистратор		ФГИС ЕГРН
полное наименование должности	подпись	инициалы, фамилия

М.П.

<b>Земельный участок</b>			
(вид объекта недвижимости)			
Лист № __ Раздела <b>3.2</b>	Всего листов раздела <b>3.2</b> : __	Всего разделов: __	Всего листов выписки: __
<b>11.11.2022 № 99/2022/504966956</b>			
Кадастровый номер:		<b>47:14:0000000:39110</b>	

Сведения о характерных точках границы земельного участка				
Система координат: Местная 167				
Зона №				
Номер точки	Координаты		Описание закрепления на местности	Средняя квадратическая погрешность определения координат характерных точек границ земельного участка, м
	X	Y		
1	2	3	4	5
11416	410798.44	2191937.06	данные отсутствуют	данные отсутствуют
11417	410798.49	2191937.24	данные отсутствуют	данные отсутствуют
11418	410816.48	2192005.3	данные отсутствуют	данные отсутствуют
11419	410818.79	2192016.74	данные отсутствуют	данные отсутствуют
11420	410825.07	2192022.64	данные отсутствуют	данные отсутствуют
11421	410835.57	2192026.36	данные отсутствуют	данные отсутствуют
11422	410849.03	2192024.95	данные отсутствуют	данные отсутствуют
11423	410953.8	2192112.14	данные отсутствуют	данные отсутствуют
11424	410925.56	2192147.84	данные отсутствуют	данные отсутствуют
11425	410906.23	2192133.12	данные отсутствуют	данные отсутствуют
11426	410667.59	2191951.47	данные отсутствуют	данные отсутствуют
11427	403249.32	2186775.34	данные отсутствуют	данные отсутствуют
11428	403269.92	2186778.21	данные отсутствуют	данные отсутствуют
11429	403268.7	2186785.6	данные отсутствуют	данные отсутствуют
11430	410685.13	2169288.76	данные отсутствуют	данные отсутствуют

Государственный регистратор		ФГИС ЕГРН
полное наименование должности	подпись	инициалы, фамилия

М.П.

<b>Земельный участок</b>			
(вид объекта недвижимости)			
Лист № __ Раздела <b>3.2</b>	Всего листов раздела <b>3.2</b> : __	Всего разделов: __	Всего листов выписки: __
<b>11.11.2022 № 99/2022/504966956</b>			
Кадастровый номер:		<b>47:14:0000000:39110</b>	

Сведения о характерных точках границы земельного участка				
Система координат: Местная 167				
Зона №				
Номер точки	Координаты		Описание закрепления на местности	Средняя квадратическая погрешность определения координат характерных точек границ земельного участка, м
	X	Y		
1	2	3	4	5
11431	410630.89	2169282.19	данные отсутствуют	данные отсутствуют
11432	410596.15	2169273.87	данные отсутствуют	данные отсутствуют
11433	410559.66	2169268.63	данные отсутствуют	данные отсутствуют
11434	410507.79	2169263.99	данные отсутствуют	данные отсутствуют
11435	410476.36	2169259.29	данные отсутствуют	данные отсутствуют
11436	410447.81	2169253.93	данные отсутствуют	данные отсутствуют
11437	410413.04	2169245.17	данные отсутствуют	данные отсутствуют
11438	410395.51	2169241.91	данные отсутствуют	данные отсутствуют
11439	410392.85	2169240.25	данные отсутствуют	данные отсутствуют
11440	410394.43	2169233.49	данные отсутствуют	данные отсутствуют
11441	410394.66	2169228.48	данные отсутствуют	данные отсутствуют
11442	410394.08	2169223.14	данные отсутствуют	данные отсутствуют
11443	410391.88	2169218.57	данные отсутствуют	данные отсутствуют
11444	410385.93	2169214.86	данные отсутствуют	данные отсутствуют
11445	410376.8	2169211.21	данные отсутствуют	данные отсутствуют

Государственный регистратор		ФГИС ЕГРН
полное наименование должности	подпись	инициалы, фамилия

М.П.

<b>Земельный участок</b>			
(вид объекта недвижимости)			
Лист № __ Раздела <b>3.2</b>	Всего листов раздела <b>3.2</b> : __	Всего разделов: __	Всего листов выписки: __
<b>11.11.2022 № 99/2022/504966956</b>			
Кадастровый номер:		<b>47:14:0000000:39110</b>	

Сведения о характерных точках границы земельного участка				
Система координат: Местная 167				
Зона №				
Номер точки	Координаты		Описание закрепления на местности	Средняя квадратическая погрешность определения координат характерных точек границ земельного участка, м
	X	Y		
1	2	3	4	5
11446	410369.77	2169206.14	данные отсутствуют	данные отсутствуют
11447	410361.85	2169192.9	данные отсутствуют	данные отсутствуют
11448	410353.89	2169173.42	данные отсутствуют	данные отсутствуют
11449	410341.33	2169153.83	данные отсутствуют	данные отсутствуют
11450	410330.68	2169127.98	данные отсутствуют	данные отсутствуют
11451	410318.41	2169099.58	данные отсутствуют	данные отсутствуют
11452	410310.63	2169082.89	данные отсутствуют	данные отсутствуют
11453	410309.11	2169074.41	данные отсутствуют	данные отсутствуют
11454	410309.25	2169069.07	данные отсутствуют	данные отсутствуют
11455	410309.87	2169066.55	данные отсутствуют	данные отсутствуют
11456	410311.36	2169064.69	данные отсутствуют	данные отсутствуют
11457	410315.45	2169064.16	данные отсутствуют	данные отсутствуют
11458	410332.37	2169065.87	данные отсутствуют	данные отсутствуют
11459	410354.87	2169069.88	данные отсутствуют	данные отсутствуют
11460	410374.63	2169068.02	данные отсутствуют	данные отсутствуют

Государственный регистратор		ФГИС ЕГРН
полное наименование должности	подпись	инициалы, фамилия

М.П.

<b>Земельный участок</b>			
(вид объекта недвижимости)			
Лист № __ Раздела <b>3.2</b>	Всего листов раздела <b>3.2</b> : __	Всего разделов: __	Всего листов выписки: __
<b>11.11.2022 № 99/2022/504966956</b>			
Кадастровый номер:		<b>47:14:0000000:39110</b>	

Сведения о характерных точках границы земельного участка				
Система координат: Местная 167				
Зона №				
Номер точки	Координаты		Описание закрепления на местности	Средняя квадратическая погрешность определения координат характерных точек границ земельного участка, м
	X	Y		
1	2	3	4	5
11461	410384.26	2169064.34	данные отсутствуют	данные отсутствуют
11462	410388.01	2169065.61	данные отсутствуют	данные отсутствуют
11463	410390.25	2169068.72	данные отсутствуют	данные отсутствуют
11464	410390.31	2169072.13	данные отсутствуют	данные отсутствуют
11465	410392.27	2169076.24	данные отсутствуют	данные отсутствуют
11466	410406.68	2169085.01	данные отсутствуют	данные отсутствуют
11467	410425.96	2169093.43	данные отсутствуют	данные отсутствуют
11468	410433.98	2169094.52	данные отсутствуют	данные отсутствуют
11469	410445.12	2169094.82	данные отсутствуют	данные отсутствуют
11470	410451.31	2169092.68	данные отсутствуют	данные отсутствуют
11471	410460.68	2169084.31	данные отсутствуют	данные отсутствуют
11472	410467.98	2169079.53	данные отсутствуют	данные отсутствуют
11473	410477.67	2169077.7	данные отсутствуют	данные отсутствуют
11474	410518.11	2169075.16	данные отсутствуют	данные отсутствуют
11475	410566.53	2169081.12	данные отсутствуют	данные отсутствуют

Государственный регистратор		ФГИС ЕГРН
полное наименование должности	подпись	инициалы, фамилия

М.П.

<b>Земельный участок</b>			
(вид объекта недвижимости)			
Лист № __ Раздела <b>3.2</b>	Всего листов раздела <b>3.2</b> : __	Всего разделов: __	Всего листов выписки: __
<b>11.11.2022 № 99/2022/504966956</b>			
Кадастровый номер:		<b>47:14:0000000:39110</b>	

Сведения о характерных точках границы земельного участка				
Система координат: Местная 167				
Зона №				
Номер точки	Координаты		Описание закрепления на местности	Средняя квадратическая погрешность определения координат характерных точек границ земельного участка, м
	X	Y		
1	2	3	4	5
11476	410588.81	2169078.27	данные отсутствуют	данные отсутствуют
11477	410600.47	2169078.13	данные отсутствуют	данные отсутствуют
11478	410607.63	2169078.69	данные отсутствуют	данные отсутствуют
11479	410614.88	2169081.25	данные отсутствуют	данные отсутствуют
11480	410622.63	2169088.55	данные отсутствуют	данные отсутствуют
11481	410638.44	2169099.34	данные отсутствуют	данные отсутствуют
11482	410643.2	2169100.01	данные отсутствуют	данные отсутствуют
11483	410649.59	2169100.01	данные отсутствуют	данные отсутствуют
11484	410657.25	2169096.17	данные отсутствуют	данные отсутствуют
11485	410661.77	2169091.75	данные отсутствуют	данные отсутствуют
11486	410669.21	2169086.25	данные отсутствуют	данные отсутствуют
11487	410677.25	2169080.21	данные отсутствуют	данные отсутствуют
11488	410686.27	2169072.41	данные отсутствуют	данные отсутствуют
11489	410691.82	2169072.03	данные отсутствуют	данные отсутствуют
11490	410697.11	2169072.62	данные отсутствуют	данные отсутствуют

Государственный регистратор		ФГИС ЕГРН
полное наименование должности	подпись	инициалы, фамилия

М.П.



<b>Земельный участок</b>			
(вид объекта недвижимости)			
Лист № __ Раздела <b>3.2</b>	Всего листов раздела <b>3.2</b> : __	Всего разделов: __	Всего листов выписки: __
<b>11.11.2022 № 99/2022/504966956</b>			
Кадастровый номер:		<b>47:14:0000000:39110</b>	

Сведения о характерных точках границы земельного участка				
Система координат: Местная 167				
Зона №				
Номер точки	Координаты		Описание закрепления на местности	Средняя квадратическая погрешность определения координат характерных точек границ земельного участка, м
	X	Y		
1	2	3	4	5
11491	410707.27	2169073.08	данные отсутствуют	данные отсутствуют
11492	410714.25	2169071.09	данные отсутствуют	данные отсутствуют
11493	410730.34	2169063.85	данные отсутствуют	данные отсутствуют
11494	410736.68	2169060.6	данные отсутствуют	данные отсутствуют
11495	410740.27	2169061.39	данные отсутствуют	данные отсутствуют
11496	410747.4	2169065.99	данные отсутствуют	данные отсутствуют
11497	410761.97	2169073.27	данные отсутствуют	данные отсутствуют
11498	410786.53	2169080.26	данные отсутствуют	данные отсутствуют
11499	410810.28	2169082.72	данные отсутствуют	данные отсутствуют
11500	410871.91	2169087.33	данные отсутствуют	данные отсутствуют
11501	410897.45	2169087.64	данные отсутствуют	данные отсутствуют
11502	410904.19	2169089.29	данные отсутствуют	данные отсутствуют
11503	410909.13	2169093.64	данные отсутствуют	данные отсутствуют
11504	410910.81	2169095.13	данные отсутствуют	данные отсутствуют
11505	410915.23	2169102.43	данные отсутствуют	данные отсутствуют

Государственный регистратор		ФГИС ЕГРН
полное наименование должности	подпись	инициалы, фамилия

М.П.

<b>Земельный участок</b>			
(вид объекта недвижимости)			
Лист № __ Раздела <b>3.2</b>	Всего листов раздела <b>3.2</b> : __	Всего разделов: __	Всего листов выписки: __
<b>11.11.2022 № 99/2022/504966956</b>			
Кадастровый номер:		<b>47:14:0000000:39110</b>	

Сведения о характерных точках границы земельного участка				
Система координат: Местная 167				
Зона №				
Номер точки	Координаты		Описание закрепления на местности	Средняя квадратическая погрешность определения координат характерных точек границ земельного участка, м
	X	Y		
1	2	3	4	5
11506	410917.23	2169104.62	данные отсутствуют	данные отсутствуют
11507	410922.26	2169110.12	данные отсутствуют	данные отсутствуют
11508	410927.35	2169116.11	данные отсутствуют	данные отсутствуют
11509	410925.83	2169129.33	данные отсутствуют	данные отсутствуют
11510	410926.91	2169151.38	данные отсутствуют	данные отсутствуют
11511	410929.69	2169169.02	данные отсутствуют	данные отсутствуют
11512	410932.32	2169178.45	данные отсутствуют	данные отсутствуют
11513	410932.55	2169179.09	данные отсутствуют	данные отсутствуют
11514	410932.86	2169179.69	данные отсутствуют	данные отсутствуют
11515	410937.62	2169187.52	данные отсутствуют	данные отсутствуют
11516	410939	2169189.28	данные отсутствуют	данные отсутствуют
11517	410938.66	2169193.62	данные отсутствуют	данные отсутствуют
11518	410936.29	2169211.38	данные отсутствуют	данные отсутствуют
11519	410934.29	2169218.77	данные отсутствуют	данные отсутствуют
11520	410933.23	2169226.87	данные отсутствуют	данные отсутствуют

Государственный регистратор		ФГИС ЕГРН
полное наименование должности	подпись	инициалы, фамилия

М.П.

<b>Земельный участок</b>			
(вид объекта недвижимости)			
Лист № __ Раздела <b>3.2</b>	Всего листов раздела <b>3.2</b> : __	Всего разделов: __	Всего листов выписки: __
<b>11.11.2022 № 99/2022/504966956</b>			
Кадастровый номер:		<b>47:14:0000000:39110</b>	

Сведения о характерных точках границы земельного участка				
Система координат: Местная 167				
Зона №				
Номер точки	Координаты		Описание закрепления на местности	Средняя квадратическая погрешность определения координат характерных точек границ земельного участка, м
	X	Y		
1	2	3	4	5
11521	410932.41	2169233.19	данные отсутствуют	данные отсутствуют
11522	410931.29	2169257.93	данные отсутствуют	данные отсутствуют
11523	410927.5	2169267.7	данные отсутствуют	данные отсутствуют
11524	410916.02	2169274.67	данные отсутствуют	данные отсутствуют
11525	410902.57	2169278.18	данные отсутствуют	данные отсутствуют
11526	410888.78	2169273.1	данные отсутствуют	данные отсутствуют
11527	410869.9	2169264.86	данные отсутствуют	данные отсутствуют
11528	410828.54	2169271.29	данные отсутствуют	данные отсутствуют
11529	410809.67	2169267.24	данные отсутствуют	данные отсутствуют
11530	410795.57	2169256.05	данные отсутствуют	данные отсутствуют
11531	410785.45	2169229.33	данные отсутствуют	данные отсутствуют
11532	410766.56	2169219.04	данные отсутствуют	данные отсутствуют
11533	410753.14	2169217.1	данные отсутствуют	данные отсутствуют
11534	410734.62	2169220.6	данные отсутствуют	данные отсутствуют
11535	410718.1	2169235.29	данные отсутствуют	данные отсутствуют

Государственный регистратор		ФГИС ЕГРН
полное наименование должности	подпись	инициалы, фамилия

М.П.

<b>Земельный участок</b>			
(вид объекта недвижимости)			
Лист № __ Раздела <b>3.2</b>	Всего листов раздела <b>3.2</b> : __	Всего разделов: __	Всего листов выписки: __
<b>11.11.2022 № 99/2022/504966956</b>			
Кадастровый номер:		<b>47:14:0000000:39110</b>	

Сведения о характерных точках границы земельного участка				
Система координат: Местная 167				
Зона №				
Номер точки	Координаты		Описание закрепления на местности	Средняя квадратическая погрешность определения координат характерных точек границ земельного участка, м
	X	Y		
1	2	3	4	5
11536	410716.81	2169253.2	данные отсутствуют	данные отсутствуют
11537	415920.41	2145224.44	данные отсутствуют	данные отсутствуют
11538	415901.2	2145208.3	данные отсутствуют	данные отсутствуют
11539	415867.6	2145144.63	данные отсутствуют	данные отсутствуют
11540	415840.73	2145086.77	данные отсутствуют	данные отсутствуют
11541	415805.86	2145011.1	данные отсутствуют	данные отсутствуют
11542	415791.3	2144986.68	данные отсутствуют	данные отсутствуют
11543	415761.98	2144954.88	данные отсутствуют	данные отсутствуют
11544	415726.37	2144909.55	данные отсутствуют	данные отсутствуют
11545	415701.28	2144860.04	данные отсутствуют	данные отсутствуют
11546	415693.48	2144831.27	данные отсутствуют	данные отсутствуют
11547	415690.16	2144805.67	данные отсутствуют	данные отсутствуют
11548	415673.54	2144790.1	данные отсутствуют	данные отсутствуют
11549	415668.66	2144780.37	данные отсутствуют	данные отсутствуют
11550	415668.9	2144775.08	данные отсутствуют	данные отсутствуют

Государственный регистратор		ФГИС ЕГРН
полное наименование должности	подпись	инициалы, фамилия

М.П.

<b>Земельный участок</b>			
(вид объекта недвижимости)			
Лист № __ Раздела <b>3.2</b>	Всего листов раздела <b>3.2</b> : __	Всего разделов: __	Всего листов выписки: __
<b>11.11.2022 № 99/2022/504966956</b>			
Кадастровый номер:		<b>47:14:0000000:39110</b>	

Сведения о характерных точках границы земельного участка				
Система координат: Местная 167				
Зона №				
Номер точки	Координаты		Описание закрепления на местности	Средняя квадратическая погрешность определения координат характерных точек границ земельного участка, м
	X	Y		
1	2	3	4	5
11551	415679.44	2144771.08	данные отсутствуют	данные отсутствуют
11552	415699.48	2144772.83	данные отсутствуют	данные отсутствуют
11553	415725.94	2144768.99	данные отсутствуют	данные отсутствуют
11554	415805.88	2144720.04	данные отсутствуют	данные отсутствуют
11555	415839.95	2144702.29	данные отсутствуют	данные отсутствуют
11556	415857.52	2144678.78	данные отсутствуют	данные отсутствуют
11557	415862.5	2144667.53	данные отсутствуют	данные отсутствуют
11558	415863.1	2144654.41	данные отсутствуют	данные отсутствуют
11559	415850.3	2144639.59	данные отсутствуют	данные отсутствуют
11560	415837.07	2144638.24	данные отсутствуют	данные отсутствуют
11561	415825.92	2144646.26	данные отсутствуют	данные отсутствуют
11562	415802.86	2144668.05	данные отсутствуют	данные отсутствуют
11563	415794.03	2144674.66	данные отсутствуют	данные отсутствуют
11564	415772.54	2144678.46	данные отсутствуют	данные отсутствуют
11565	415762.57	2144693.56	данные отсутствуют	данные отсутствуют

Государственный регистратор		ФГИС ЕГРН
полное наименование должности	подпись	инициалы, фамилия

М.П.

<b>Земельный участок</b>			
(вид объекта недвижимости)			
Лист № __ Раздела <b>3.2</b>	Всего листов раздела <b>3.2</b> : __	Всего разделов: __	Всего листов выписки: __
<b>11.11.2022 № 99/2022/504966956</b>			
Кадастровый номер:		<b>47:14:0000000:39110</b>	

Сведения о характерных точках границы земельного участка				
Система координат: Местная 167				
Зона №				
Номер точки	Координаты		Описание закрепления на местности	Средняя квадратическая погрешность определения координат характерных точек границ земельного участка, м
	X	Y		
1	2	3	4	5
11566	415747.58	2144714.21	данные отсутствуют	данные отсутствуют
11567	415733.79	2144719.85	данные отсутствуют	данные отсутствуют
11568	415726.14	2144717	данные отсутствуют	данные отсутствуют
11569	415724.96	2144709.92	данные отсутствуют	данные отсутствуют
11570	415725.54	2144680.34	данные отсутствуют	данные отсутствуют
11571	415724.36	2144634.64	данные отсутствуют	данные отсутствуют
11572	415720.8	2144613.4	данные отсутствуют	данные отсутствуют
11573	415714.21	2144598.31	данные отсутствуют	данные отсутствуют
11574	415697.61	2144588.03	данные отсутствуют	данные отсутствуют
11575	415670.9	2144585.31	данные отсутствуют	данные отсутствуют
11576	415659.39	2144584.79	данные отсутствуют	данные отсутствуют
11577	415658.16	2144572.95	данные отсутствуют	данные отсутствуют
11578	415663.23	2144549.59	данные отсутствуют	данные отсутствуют
11579	415664.3	2144526.06	данные отсутствуют	данные отсутствуют
11580	415667.79	2144515.44	данные отсутствуют	данные отсутствуют

Государственный регистратор		ФГИС ЕГРН
полное наименование должности	подпись	инициалы, фамилия

М.П.

<b>Земельный участок</b>			
(вид объекта недвижимости)			
Лист № __ Раздела <b>3.2</b>	Всего листов раздела <b>3.2</b> : __	Всего разделов: __	Всего листов выписки: __
<b>11.11.2022 № 99/2022/504966956</b>			
Кадастровый номер:		<b>47:14:0000000:39110</b>	

Сведения о характерных точках границы земельного участка				
Система координат: Местная 167				
Зона №				
Номер точки	Координаты		Описание закрепления на местности	Средняя квадратическая погрешность определения координат характерных точек границ земельного участка, м
	X	Y		
1	2	3	4	5
11581	415678.52	2144505.63	данные отсутствуют	данные отсутствуют
11582	415695.29	2144500.88	данные отсутствуют	данные отсутствуют
11583	415716.38	2144500.33	данные отсутствуют	данные отсутствуют
11584	415725.24	2144492.95	данные отсутствуют	данные отсутствуют
11585	415725.71	2144482.69	данные отсутствуют	данные отсутствуют
11586	415722.66	2144467.01	данные отсутствуют	данные отсутствуют
11587	415713.14	2144450.02	данные отсутствуют	данные отсутствуют
11588	415691.46	2144430.21	данные отсутствуют	данные отсутствуют
11589	415680.8	2144421.96	данные отсутствуют	данные отсутствуют
11590	415679.89	2144408.63	данные отсутствуют	данные отсутствуют
11591	415676.57	2144393.43	данные отсутствуют	данные отсутствуют
11592	415667.62	2144380.47	данные отсутствуют	данные отсутствуют
11593	415648.45	2144371.84	данные отсутствуют	данные отсутствуют
11594	415639.37	2144367.41	данные отсутствуют	данные отсутствуют
11595	415633.74	2144353.11	данные отсутствуют	данные отсутствуют

Государственный регистратор		ФГИС ЕГРН
полное наименование должности	подпись	инициалы, фамилия

М.П.

<b>Земельный участок</b>			
(вид объекта недвижимости)			
Лист № __ Раздела <b>3.2</b>	Всего листов раздела <b>3.2</b> : __	Всего разделов: __	Всего листов выписки: __
<b>11.11.2022 № 99/2022/504966956</b>			
Кадастровый номер:		<b>47:14:0000000:39110</b>	

Сведения о характерных точках границы земельного участка				
Система координат: Местная 167				
Зона №				
Номер точки	Координаты		Описание закрепления на местности	Средняя квадратическая погрешность определения координат характерных точек границ земельного участка, м
	X	Y		
1	2	3	4	5
11596	415622.98	2144328.22	данные отсутствуют	данные отсутствуют
11597	415599.75	2144306.41	данные отсутствуют	данные отсутствуют
11598	415562.79	2144293.83	данные отсутствуют	данные отсутствуют
11599	415538.9	2144292.74	данные отсутствуют	данные отсутствуют
11600	415518.79	2144296.1	данные отсутствуют	данные отсутствуют
11601	415505.14	2144303.72	данные отсутствуют	данные отсутствуют
11602	415495.97	2144318.21	данные отсутствуют	данные отсутствуют
11603	415482.2	2144328.49	данные отсутствуют	данные отсутствуют
11604	415455.39	2144333.13	данные отсутствуют	данные отсутствуют
11605	415436.15	2144340.51	данные отсутствуют	данные отсутствуют
11606	415416.44	2144352.93	данные отсутствуют	данные отсутствуют
11607	415389.89	2144369.28	данные отсутствуют	данные отсутствуют
11608	415367.29	2144384.54	данные отсутствуют	данные отсутствуют
11609	415338.66	2144392.57	данные отсутствуют	данные отсутствуют
11610	415329.62	2144386.13	данные отсутствуют	данные отсутствуют

Государственный регистратор		ФГИС ЕГРН
полное наименование должности	подпись	инициалы, фамилия

М.П.



<b>Земельный участок</b>			
(вид объекта недвижимости)			
Лист № __ Раздела <b>3.2</b>	Всего листов раздела <b>3.2</b> : __	Всего разделов: __	Всего листов выписки: __
<b>11.11.2022 № 99/2022/504966956</b>			
Кадастровый номер:		<b>47:14:0000000:39110</b>	

Сведения о характерных точках границы земельного участка				
Система координат: Местная 167				
Зона №				
Номер точки	Координаты		Описание закрепления на местности	Средняя квадратическая погрешность определения координат характерных точек границ земельного участка, м
	X	Y		
1	2	3	4	5
11611	415329.22	2144376.78	данные отсутствуют	данные отсутствуют
11612	415339.04	2144365.97	данные отсутствуют	данные отсутствуют
11613	415353.35	2144352.9	данные отсутствуют	данные отсутствуют
11614	415356.31	2144342.07	данные отсутствуют	данные отсутствуют
11615	415356.55	2144336.86	данные отсутствуют	данные отсутствуют
11616	415353.37	2144334.25	данные отсутствуют	данные отсутствуют
11617	415333.2	2144326.99	данные отсутствуют	данные отсутствуют
11618	415319.18	2144313.78	данные отсутствуют	данные отсутствуют
11619	415314.76	2144296.29	данные отсутствуют	данные отсутствуют
11620	415317.41	2144274.18	данные отсутствуют	данные отсутствуют
11621	415337.85	2144240.82	данные отсутствуют	данные отсутствуют
11622	415349.29	2144218.29	данные отсутствуют	данные отсутствуют
11623	415349.99	2144202.95	данные отсутствуют	данные отсутствуют
11624	415345.14	2144194.78	данные отсутствуют	данные отсутствуют
11625	415318.34	2144180.95	данные отсутствуют	данные отсутствуют

Государственный регистратор		ФГИС ЕГРН
полное наименование должности	подпись	инициалы, фамилия

М.П.

<b>Земельный участок</b>			
(вид объекта недвижимости)			
Лист № __ Раздела <b>3.2</b>	Всего листов раздела <b>3.2</b> : __	Всего разделов: __	Всего листов выписки: __
<b>11.11.2022 № 99/2022/504966956</b>			
Кадастровый номер:		<b>47:14:0000000:39110</b>	

Сведения о характерных точках границы земельного участка				
Система координат: Местная 167				
Зона №				
Номер точки	Координаты		Описание закрепления на местности	Средняя квадратическая погрешность определения координат характерных точек границ земельного участка, м
	X	Y		
1	2	3	4	5
11626	415287.32	2144163.08	данные отсутствуют	данные отсутствуют
11627	415275.69	2144153.23	данные отсутствуют	данные отсутствуют
11628	415273.74	2144141.89	данные отсутствуют	данные отсутствуют
11629	415274.7	2144120.53	данные отсутствуют	данные отсутствуют
11630	415275.59	2144100.82	данные отсутствуют	данные отсутствуют
11631	415277.7	2144090.76	данные отсутствуют	данные отсутствуют
11632	415284.97	2144081.49	данные отсутствуют	данные отсутствуют
11633	415303.47	2144073	данные отсутствуют	данные отсутствуют
11634	415334.48	2144066.72	данные отсутствуют	данные отсутствуют
11635	415354.15	2144068.43	данные отсутствуют	данные отсутствуют
11636	415376.49	2144071.92	данные отсутствуют	данные отсутствуют
11637	415385.13	2144069.01	данные отсутствуют	данные отсутствуют
11638	415388.61	2144064.79	данные отсутствуют	данные отсутствуют
11639	415387.35	2144056.22	данные отсутствуют	данные отсутствуют
11640	415375.85	2144043.63	данные отсутствуют	данные отсутствуют

Государственный регистратор		ФГИС ЕГРН
полное наименование должности	подпись	инициалы, фамилия

М.П.

<b>Земельный участок</b>			
(вид объекта недвижимости)			
Лист № __ Раздела <b>3.2</b>	Всего листов раздела <b>3.2</b> : __	Всего разделов: __	Всего листов выписки: __
<b>11.11.2022 № 99/2022/504966956</b>			
Кадастровый номер:		<b>47:14:0000000:39110</b>	

Сведения о характерных точках границы земельного участка				
Система координат: Местная 167				
Зона №				
Номер точки	Координаты		Описание закрепления на местности	Средняя квадратическая погрешность определения координат характерных точек границ земельного участка, м
	X	Y		
1	2	3	4	5
11641	415348.31	2144027.84	данные отсутствуют	данные отсутствуют
11642	415336.14	2144011.93	данные отсутствуют	данные отсутствуют
11643	415334.14	2144001.41	данные отсутствуют	данные отсутствуют
11644	415328.61	2143972.08	данные отсутствуют	данные отсутствуют
11645	415310.45	2143955.07	данные отсутствуют	данные отсутствуют
11646	415305.75	2143943.61	данные отсутствуют	данные отсутствуют
11647	415307.27	2143934.36	данные отсутствуют	данные отсутствуют
11648	415315.37	2143925.11	данные отсутствуют	данные отсутствуют
11649	415338.08	2143914.35	данные отсутствуют	данные отсутствуют
11650	415346.77	2143910.35	данные отсутствуют	данные отсутствуют
11651	415349.74	2143905.28	данные отсутствуют	данные отсутствуют
11652	415350.13	2143896.79	данные отсутствуют	данные отсутствуют
11653	415342.61	2143887.12	данные отсутствуют	данные отсутствуют
11654	415336.94	2143884.94	данные отсутствуют	данные отсутствуют
11655	415316.3	2143904.58	данные отсутствуют	данные отсутствуют

Государственный регистратор		ФГИС ЕГРН
полное наименование должности	подпись	инициалы, фамилия

М.П.

<b>Земельный участок</b>			
(вид объекта недвижимости)			
Лист № __ Раздела <b>3.2</b>	Всего листов раздела <b>3.2</b> : __	Всего разделов: __	Всего листов выписки: __
<b>11.11.2022 № 99/2022/504966956</b>			
Кадастровый номер:		<b>47:14:0000000:39110</b>	

Сведения о характерных точках границы земельного участка				
Система координат: Местная 167				
Зона №				
Номер точки	Координаты		Описание закрепления на местности	Средняя квадратическая погрешность определения координат характерных точек границ земельного участка, м
	X	Y		
1	2	3	4	5
11656	415275.05	2143943.05	данные отсутствуют	данные отсутствуют
11657	415264.53	2143945.32	данные отсутствуют	данные отсутствуют
11658	415254.6	2143940.47	данные отсутствуют	данные отсутствуют
11659	415236.71	2143917.44	данные отсутствуют	данные отсутствуют
11660	415194.04	2143859.81	данные отсутствуют	данные отсутствуют
11661	415176.53	2143842.56	данные отсутствуют	данные отсутствуют
11662	415159.06	2143841.77	данные отсутствуют	данные отсутствуют
11663	415148.63	2143849.6	данные отсутствуют	данные отсутствуют
11664	415131.65	2143877.59	данные отсутствуют	данные отсутствуют
11665	415120.86	2143905.68	данные отсутствуют	данные отсутствуют
11666	415095.19	2143925.75	данные отсутствуют	данные отсутствуют
11667	415089.46	2143925.49	данные отсутствуют	данные отсутствуют
11668	415063.06	2143927.2	данные отсутствуют	данные отсутствуют
11669	415028.33	2143926.58	данные отсутствуют	данные отсутствуют
11670	414987.39	2143927.4	данные отсутствуют	данные отсутствуют

Государственный регистратор		ФГИС ЕГРН
полное наименование должности	подпись	инициалы, фамилия

М.П.

<b>Земельный участок</b>			
(вид объекта недвижимости)			
Лист № __ Раздела <b>3.2</b>	Всего листов раздела <b>3.2</b> : __	Всего разделов: __	Всего листов выписки: __
<b>11.11.2022 № 99/2022/504966956</b>			
Кадастровый номер:		<b>47:14:0000000:39110</b>	

Сведения о характерных точках границы земельного участка				
Система координат: Местная 167				
Зона №				
Номер точки	Координаты		Описание закрепления на местности	Средняя квадратическая погрешность определения координат характерных точек границ земельного участка, м
	X	Y		
1	2	3	4	5
11671	414967.27	2143926.49	данные отсутствуют	данные отсутствуют
11672	414946.3	2143937.69	данные отсутствуют	данные отсутствуют
11673	414925	2143936.73	данные отсутствуют	данные отсутствуют
11674	414909.58	2143930.39	данные отсутствуют	данные отсутствуют
11675	414906.03	2143923.71	данные отсутствуют	данные отсутствуют
11676	414906.61	2143910.19	данные отсутствуют	данные отсутствуют
11677	414974.29	2143882.61	данные отсутствуют	данные отсутствуют
11678	415010.92	2143870.56	данные отсутствуют	данные отсутствуют
11679	415026.77	2143864.23	данные отсутствуют	данные отсутствуют
11680	415057.98	2143867.73	данные отсутствуют	данные отсутствуют
11681	415079.61	2143854.78	данные отсутствуют	данные отсутствуют
11682	415105.39	2143822.44	данные отсутствуют	данные отсутствуют
11683	415126.14	2143809.45	данные отсутствуют	данные отсутствуют
11684	415157.82	2143790.72	данные отсутствуют	данные отсутствуют
11685	415182.45	2143777.02	данные отсутствуют	данные отсутствуют

Государственный регистратор		ФГИС ЕГРН
полное наименование должности	подпись	инициалы, фамилия

М.П.

<b>Земельный участок</b>			
(вид объекта недвижимости)			
Лист № __ Раздела <b>3.2</b>	Всего листов раздела <b>3.2</b> : __	Всего разделов: __	Всего листов выписки: __
<b>11.11.2022 № 99/2022/504966956</b>			
Кадастровый номер:		<b>47:14:0000000:39110</b>	

Сведения о характерных точках границы земельного участка				
Система координат: Местная 167				
Зона №				
Номер точки	Координаты		Описание закрепления на местности	Средняя квадратическая погрешность определения координат характерных точек границ земельного участка, м
	X	Y		
1	2	3	4	5
11686	415223.32	2143751.89	данные отсутствуют	данные отсутствуют
11687	415334.84	2143646.6	данные отсутствуют	данные отсутствуют
11688	415326.74	2143728.39	данные отсутствуют	данные отсутствуют
11689	415729.8	2144144.49	данные отсутствуют	данные отсутствуют
11690	415742.31	2144329.86	данные отсутствуют	данные отсутствуют
11691	416071.51	2144355.62	данные отсутствуют	данные отсутствуют
11692	415983.01	2144700.89	данные отсутствуют	данные отсутствуют
11693	416100.73	2145191.38	данные отсутствуют	данные отсутствуют
11694	416072.12	2145167.03	данные отсутствуют	данные отсутствуют
11695	416059.58	2145163.07	данные отсутствуют	данные отсутствуют
11696	416040.88	2145168.38	данные отсутствуют	данные отсутствуют
11697	415979.23	2145205.74	данные отсутствуют	данные отсутствуют
11698	415941.83	2145224.39	данные отсутствуют	данные отсутствуют
11699	413388.33	2174636.17	данные отсутствуют	данные отсутствуют
11700	413319.96	2174534.85	данные отсутствуют	данные отсутствуют

Государственный регистратор		ФГИС ЕГРН
полное наименование должности	подпись	инициалы, фамилия

М.П.

<b>Земельный участок</b>			
(вид объекта недвижимости)			
Лист № __ Раздела <b>3.2</b>	Всего листов раздела <b>3.2</b> : __	Всего разделов: __	Всего листов выписки: __
<b>11.11.2022 № 99/2022/504966956</b>			
Кадастровый номер:		<b>47:14:0000000:39110</b>	

Сведения о характерных точках границы земельного участка				
Система координат: Местная 167				
Зона №				
Номер точки	Координаты		Описание закрепления на местности	Средняя квадратическая погрешность определения координат характерных точек границ земельного участка, м
	X	Y		
1	2	3	4	5
11701	413219.19	2174391.49	данные отсутствуют	данные отсутствуют
11702	413083.87	2174212.33	данные отсутствуют	данные отсутствуют
11703	413070.56	2174194.89	данные отсутствуют	данные отсутствуют
11704	413066.79	2174187.88	данные отсутствуют	данные отсутствуют
11705	413069.66	2174180.96	данные отсутствуют	данные отсутствуют
11706	413079.46	2174172.33	данные отсутствуют	данные отсутствуют
11707	413089.89	2174170.84	данные отсутствуют	данные отсутствуют
11708	413096.27	2174174.31	данные отсутствуют	данные отсутствуют
11709	413121.99	2174216.11	данные отсутствуют	данные отсутствуют
11710	413153.36	2174256.75	данные отсутствуют	данные отсутствуют
11711	413188.24	2174294.51	данные отсутствуют	данные отсутствуют
11712	413240.53	2174346.27	данные отсутствуют	данные отсутствуют
11713	413291.24	2174385.43	данные отсутствуют	данные отсутствуют
11714	413364.94	2174441.03	данные отсутствуют	данные отсутствуют
11715	413455.98	2174516.14	данные отсутствуют	данные отсутствуют

Государственный регистратор		ФГИС ЕГРН
полное наименование должности	подпись	инициалы, фамилия

М.П.

<b>Земельный участок</b>			
(вид объекта недвижимости)			
Лист № __ Раздела <b>3.2</b>	Всего листов раздела <b>3.2</b> : __	Всего разделов: __	Всего листов выписки: __
<b>11.11.2022 № 99/2022/504966956</b>			
Кадастровый номер:		<b>47:14:0000000:39110</b>	

Сведения о характерных точках границы земельного участка				
Система координат: Местная 167				
Зона №				
Номер точки	Координаты		Описание закрепления на местности	Средняя квадратическая погрешность определения координат характерных точек границ земельного участка, м
	X	Y		
1	2	3	4	5
11716	413509.13	2174558.81	данные отсутствуют	данные отсутствуют
11717	413550.36	2174584.33	данные отсутствуют	данные отсутствуют
11718	413572.52	2174600.68	данные отсутствуют	данные отсутствуют
11719	413567.02	2174605.94	данные отсутствуют	данные отсутствуют
11720	413559.79	2174607.35	данные отсутствуют	данные отсутствуют
11721	413553.66	2174604.29	данные отсутствуют	данные отсутствуют
11722	413545.33	2174598.79	данные отсутствуют	данные отсутствуют
11723	413533.47	2174596.04	данные отсутствуют	данные отсутствуют
11724	413522.08	2174596.04	данные отсутствуют	данные отсутствуют
11725	413497.4	2174598.24	данные отсутствуют	данные отсутствуют
11726	413483.26	2174603.5	данные отсутствуют	данные отсутствуют
11727	413471.63	2174612.38	данные отсутствуют	данные отсутствуют
11728	413461.41	2174618.43	данные отсутствуют	данные отсутствуют
11729	413453.32	2174618.2	данные отсутствуют	данные отсутствуют
11730	413447.27	2174613.72	данные отсутствуют	данные отсутствуют

Государственный регистратор		ФГИС ЕГРН
полное наименование должности	подпись	инициалы, фамилия

М.П.



<b>Земельный участок</b>			
(вид объекта недвижимости)			
Лист № ___ Раздела <b>3.2</b>	Всего листов раздела <b>3.2</b> : ___	Всего разделов: ___	Всего листов выписки: ___
<b>11.11.2022 № 99/2022/504966956</b>			
Кадастровый номер:		<b>47:14:0000000:39110</b>	

Сведения о характерных точках границы земельного участка				
Система координат: Местная 167				
Зона №				
Номер точки	Координаты		Описание закрепления на местности	Средняя квадратическая погрешность определения координат характерных точек границ земельного участка, м
	X	Y		
1	2	3	4	5
11731	413443.54	2174604.55	данные отсутствуют	данные отсутствуют
11732	413443.66	2174597.43	данные отсутствуют	данные отсутствуют
11733	413439.17	2174581.89	данные отсутствуют	данные отсутствуют
11734	413433.52	2174565.7	данные отсутствуют	данные отсутствуют
11735	413425.43	2174556.74	данные отсутствуют	данные отсутствуют
11736	413420.74	2174554.3	данные отсутствуют	данные отсутствуют
11737	413416.16	2174554.24	данные отсутствуют	данные отсутствуют
11738	413412	2174557.17	данные отсутствуют	данные отсутствуют
11739	413411.89	2174565.39	данные отсутствуют	данные отсутствуют
11740	413412.25	2174572.34	данные отсутствуют	данные отсутствуют
11741	413422.56	2174591.93	данные отсутствуют	данные отсутствуют
11742	413424.6	2174614.22	данные отсутствуют	данные отсутствуют
11743	413417.95	2174626.46	данные отсутствуют	данные отсутствуют
11744	413411.38	2174633.32	данные отсутствуют	данные отсутствуют
11745	421599.68	2180018.93	данные отсутствуют	данные отсутствуют

Государственный регистратор		ФГИС ЕГРН
полное наименование должности	подпись	инициалы, фамилия

М.П.

<b>Земельный участок</b>			
(вид объекта недвижимости)			
Лист № __ Раздела <b>3.2</b>	Всего листов раздела <b>3.2</b> : __	Всего разделов: __	Всего листов выписки: __
<b>11.11.2022 № 99/2022/504966956</b>			
Кадастровый номер:		<b>47:14:0000000:39110</b>	

Сведения о характерных точках границы земельного участка				
Система координат: Местная 167				
Зона №				
Номер точки	Координаты		Описание закрепления на местности	Средняя квадратическая погрешность определения координат характерных точек границ земельного участка, м
	X	Y		
1	2	3	4	5
11746	421583.98	2179968.85	данные отсутствуют	данные отсутствуют
11747	421585.82	2179954.49	данные отсутствуют	данные отсутствуют
11748	421617.72	2179933.61	данные отсутствуют	данные отсутствуют
11749	419245.51	2175638.89	данные отсутствуют	данные отсутствуют
11750	419230.35	2175637.5	данные отсутствуют	данные отсутствуют
11751	419214.9	2175630.42	данные отсутствуют	данные отсутствуют
11752	419210.71	2175627.32	данные отсутствуют	данные отсутствуют
11753	419201.23	2175615.36	данные отсутствуют	данные отсутствуют
11754	419194.55	2175611.47	данные отсутствуют	данные отсутствуют
11755	419189.57	2175609.67	данные отсутствуют	данные отсутствуют
11756	419182.19	2175608.28	данные отсутствуют	данные отсутствуют
11757	419160.74	2175605.78	данные отсутствуют	данные отсутствуют
11758	419147.68	2175601.99	данные отсутствуют	данные отсутствуют
11759	419139.6	2175597.7	данные отсутствуют	данные отсутствуют
11760	419134.32	2175591.02	данные отсутствуют	данные отсутствуют

Государственный регистратор		ФГИС ЕГРН
полное наименование должности	подпись	инициалы, фамилия

М.П.

<b>Земельный участок</b>			
(вид объекта недвижимости)			
Лист № __ Раздела <b>3.2</b>	Всего листов раздела <b>3.2</b> : __	Всего разделов: __	Всего листов выписки: __
<b>11.11.2022 № 99/2022/504966956</b>			
Кадастровый номер:		<b>47:14:0000000:39110</b>	

Сведения о характерных точках границы земельного участка				
Система координат: Местная 167				
Зона №				
Номер точки	Координаты		Описание закрепления на местности	Средняя квадратическая погрешность определения координат характерных точек границ земельного участка, м
	X	Y		
1	2	3	4	5
11761	419129.03	2175582.65	данные отсутствуют	данные отсутствуют
11762	419126.94	2175574.87	данные отсутствуют	данные отсутствуют
11763	419125.94	2175564.99	данные отсутствуют	данные отсутствуют
11764	419123.51	2175545.32	данные отсутствуют	данные отсутствуют
11765	419122.26	2175528.22	данные отсутствуют	данные отсутствуют
11766	419284.9	2175625.71	данные отсутствуют	данные отсутствуют
11767	419277.53	2175631.11	данные отсутствуют	данные отсутствуют
11768	419263.86	2175636.4	данные отсутствуют	данные отсутствуют
11769	419275.51	2198692.44	данные отсутствуют	данные отсутствуют
11770	419275.65	2198693.49	данные отсутствуют	данные отсутствуют
11771	419275.97	2198695.63	данные отсутствуют	данные отсутствуют
11772	419279.47	2198718.71	данные отсутствуют	данные отсутствуют
11773	419282.15	2198720.58	данные отсутствуют	данные отсутствуют
11774	419290.42	2198724.32	данные отсутствуют	данные отсутствуют
11775	419291.1	2198720.05	данные отсутствуют	данные отсутствуют

Государственный регистратор		ФГИС ЕГРН
полное наименование должности	подпись	инициалы, фамилия

М.П.

<b>Земельный участок</b>			
(вид объекта недвижимости)			
Лист № __ Раздела <b>3.2</b>	Всего листов раздела <b>3.2</b> : __	Всего разделов: __	Всего листов выписки: __
<b>11.11.2022 № 99/2022/504966956</b>			
Кадастровый номер:		<b>47:14:0000000:39110</b>	

Сведения о характерных точках границы земельного участка				
Система координат: Местная 167				
Зона №				
Номер точки	Координаты		Описание закрепления на местности	Средняя квадратическая погрешность определения координат характерных точек границ земельного участка, м
	X	Y		
1	2	3	4	5
11776	419294.27	2198725.66	данные отсутствуют	данные отсутствуют
11777	419315.71	2198731.42	данные отсутствуют	данные отсутствуют
11778	419325.87	2198736.5	данные отсутствуют	данные отсутствуют
11779	419325.76	2198734.12	данные отсутствуют	данные отсутствуют
11780	419328.59	2198734.88	данные отсутствуют	данные отсутствуют
11781	419386.16	2198765.07	данные отсутствуют	данные отсутствуют
11782	419386.74	2198780.72	данные отсутствуют	данные отсутствуют
11783	419429.22	2198801.28	данные отсутствуют	данные отсутствуют
11784	419479.2	2198812.37	данные отсутствуют	данные отсутствуют
11785	419494.97	2198838.94	данные отсутствуют	данные отсутствуют
11786	419505.14	2198849.57	данные отсутствуют	данные отсутствуют
11787	419544.84	2198859.58	данные отсутствуют	данные отсутствуют
11788	419558.67	2198860.88	данные отсутствуют	данные отсутствуют
11789	419589.85	2198857.01	данные отсутствуют	данные отсутствуют
11790	419613.68	2198849.52	данные отсутствуют	данные отсутствуют

Государственный регистратор		ФГИС ЕГРН
полное наименование должности	подпись	инициалы, фамилия

М.П.

<b>Земельный участок</b>			
(вид объекта недвижимости)			
Лист № __ Раздела <b>3.2</b>	Всего листов раздела <b>3.2</b> : __	Всего разделов: __	Всего листов выписки: __
<b>11.11.2022 № 99/2022/504966956</b>			
Кадастровый номер:		<b>47:14:0000000:39110</b>	

Сведения о характерных точках границы земельного участка				
Система координат: Местная 167				
Зона №				
Номер точки	Координаты		Описание закрепления на местности	Средняя квадратическая погрешность определения координат характерных точек границ земельного участка, м
	X	Y		
1	2	3	4	5
11791	419628.32	2198836.58	данные отсутствуют	данные отсутствуют
11792	419632.11	2198828.57	данные отсутствуют	данные отсутствуют
11793	419719.81	2198828.91	данные отсутствуют	данные отсутствуют
11794	419730.15	2198800.96	данные отсутствуют	данные отсутствуют
11795	419738.78	2198794.46	данные отсутствуют	данные отсутствуют
11796	419754.4	2198791.2	данные отсутствуют	данные отсутствуют
11797	419648.11	2199049.73	данные отсутствуют	данные отсутствуют
11798	419443.34	2198974.77	данные отсутствуют	данные отсутствуют
11799	419437.49	2198942.04	данные отсутствуют	данные отсутствуют
11800	419423.22	2198913.34	данные отсутствуют	данные отсутствуют
11801	419387.5	2198879.14	данные отсутствуют	данные отсутствуют
11802	419366.14	2198863.82	данные отсутствуют	данные отсутствуют
11803	419358.04	2198858.01	данные отсутствуют	данные отсутствуют
11804	419330.59	2198839.3	данные отсутствуют	данные отсутствуют
11805	419291.12	2199007.13	данные отсутствуют	данные отсутствуют

Государственный регистратор		ФГИС ЕГРН
полное наименование должности	подпись	инициалы, фамилия

М.П.

<b>Земельный участок</b>			
(вид объекта недвижимости)			
Лист № __ Раздела <b>3.2</b>	Всего листов раздела <b>3.2</b> : __	Всего разделов: __	Всего листов выписки: __
<b>11.11.2022 № 99/2022/504966956</b>			
Кадастровый номер:		<b>47:14:0000000:39110</b>	

Сведения о характерных точках границы земельного участка				
Система координат: Местная 167				
Зона №				
Номер точки	Координаты		Описание закрепления на местности	Средняя квадратическая погрешность определения координат характерных точек границ земельного участка, м
	X	Y		
1	2	3	4	5
11806	419340.41	2199041.44	данные отсутствуют	данные отсутствуют
11807	419282.3	2199035.53	данные отсутствуют	данные отсутствуют
11808	419248.56	2199035.67	данные отсутствуют	данные отсутствуют
11809	419232.21	2199041.12	данные отсутствуют	данные отсутствуют
11810	419203.16	2199051.45	данные отсутствуют	данные отсутствуют
11811	419192.24	2199046.09	данные отсутствуют	данные отсутствуют
11812	419184.22	2199045.04	данные отсутствуют	данные отсутствуют
11813	419172.76	2199044.41	данные отсутствуют	данные отсутствуют
11814	419154.84	2199042.95	данные отсутствуют	данные отсутствуют
11815	419148.39	2199047.17	данные отсутствуют	данные отсутствуют
11816	419134.44	2199037.03	данные отсутствуют	данные отсутствуют
11817	419118.58	2199023.02	данные отсутствуют	данные отсутствуют
11818	419102.45	2199007.77	данные отсутствуют	данные отсутствуют
11819	419079.1	2198994.73	данные отсутствуют	данные отсутствуют
11820	419094	2198973.85	данные отсутствуют	данные отсутствуют

Государственный регистратор		ФГИС ЕГРН
полное наименование должности	подпись	инициалы, фамилия

М.П.

<b>Земельный участок</b>			
(вид объекта недвижимости)			
Лист № __ Раздела <b>3.2</b>	Всего листов раздела <b>3.2</b> : __	Всего разделов: __	Всего листов выписки: __
<b>11.11.2022 № 99/2022/504966956</b>			
Кадастровый номер:		<b>47:14:0000000:39110</b>	

Сведения о характерных точках границы земельного участка				
Система координат: Местная 167				
Зона №				
Номер точки	Координаты		Описание закрепления на местности	Средняя квадратическая погрешность определения координат характерных точек границ земельного участка, м
	X	Y		
1	2	3	4	5
11821	419096.55	2198960.81	данные отсутствуют	данные отсутствуют
11822	419096.82	2198934.73	данные отсутствуют	данные отсутствуют
11823	419090.91	2198925.04	данные отсутствуют	данные отсутствуют
11824	419079.1	2198926.36	данные отсутствуют	данные отсутствуют
11825	419058.26	2198947.7	данные отсутствуют	данные отсутствуют
11826	419080.24	2198822.63	данные отсутствуют	данные отсутствуют
11827	419083.46	2198805.38	данные отсутствуют	данные отсутствуют
11828	419094.8	2198726.85	данные отсутствуют	данные отсутствуют
11829	419098.06	2198706.62	данные отсутствуют	данные отсутствуют
11830	419063.77	2198692.56	данные отсутствуют	данные отсутствуют
11831	419005.05	2198675.54	данные отсутствуют	данные отсутствуют
11832	418984.12	2198669.62	данные отсутствуют	данные отсутствуют
11833	419008.2	2198625.94	данные отсутствуют	данные отсутствуют
11834	419003.21	2198597.28	данные отсутствуют	данные отсутствуют
11835	419000.78	2198583.11	данные отсутствуют	данные отсутствуют

Государственный регистратор		ФГИС ЕГРН
полное наименование должности	подпись	инициалы, фамилия

М.П.

<b>Земельный участок</b>			
(вид объекта недвижимости)			
Лист № __ Раздела <b>3.2</b>	Всего листов раздела <b>3.2</b> : __	Всего разделов: __	Всего листов выписки: __
<b>11.11.2022 № 99/2022/504966956</b>			
Кадастровый номер:		<b>47:14:0000000:39110</b>	

Сведения о характерных точках границы земельного участка				
Система координат: Местная 167				
Зона №				
Номер точки	Координаты		Описание закрепления на местности	Средняя квадратическая погрешность определения координат характерных точек границ земельного участка, м
	X	Y		
1	2	3	4	5
11836	419009.05	2198550.07	данные отсутствуют	данные отсутствуют
11837	419015.34	2198509.65	данные отсутствуют	данные отсутствуют
11838	419028.18	2198470.18	данные отсутствуют	данные отсутствуют
11839	419033.96	2198463.48	данные отсутствуют	данные отсутствуют
11840	419066.29	2198478.56	данные отсутствуют	данные отсутствуют
11841	419089.65	2198493.56	данные отсутствуют	данные отсутствуют
11842	419063.51	2198596.24	данные отсутствуют	данные отсутствуют
11843	419065.82	2198610.03	данные отсутствуют	данные отсутствуют
11844	419079.62	2198615.49	данные отсутствуют	данные отсутствуют
11845	419092.61	2198615.27	данные отсутствуют	данные отсутствуют
11846	419114.4	2198607.24	данные отсутствуют	данные отсутствуют
11847	419142.21	2198587.46	данные отсутствуют	данные отсутствуют
11848	419175.04	2198571.31	данные отсутствуют	данные отсутствуют
11849	419193.38	2198564.16	данные отсутствуют	данные отсутствуют
11850	419204.53	2198583.99	данные отсутствуют	данные отсутствуют

Государственный регистратор		ФГИС ЕГРН
полное наименование должности	подпись	инициалы, фамилия

М.П.



<b>Земельный участок</b>			
(вид объекта недвижимости)			
Лист № __ Раздела <b>3.2</b>	Всего листов раздела <b>3.2</b> : __	Всего разделов: __	Всего листов выписки: __
<b>11.11.2022 № 99/2022/504966956</b>			
Кадастровый номер:		<b>47:14:0000000:39110</b>	

Сведения о характерных точках границы земельного участка				
Система координат: Местная 167				
Зона №				
Номер точки	Координаты		Описание закрепления на местности	Средняя квадратическая погрешность определения координат характерных точек границ земельного участка, м
	X	Y		
1	2	3	4	5
11851	419214.34	2198600.25	данные отсутствуют	данные отсутствуют
11852	419237.51	2198632.35	данные отсутствуют	данные отсутствуют
11853	419245	2198642.65	данные отсутствуют	данные отсутствуют
11854	419251.9	2198652.48	данные отсутствуют	данные отсутствуют
11855	419255.39	2198656.81	данные отсутствуют	данные отсутствуют
11856	419105.66	2198875.14	данные отсутствуют	данные отсутствуют
11857	419110.54	2198867.54	данные отсутствуют	данные отсутствуют
11858	419112.08	2198857.2	данные отсутствуют	данные отсутствуют
11859	419113.22	2198847.63	данные отсутствуют	данные отсутствуют
11860	419112.87	2198838.05	данные отсутствуют	данные отсутствуют
11861	419109.99	2198832.71	данные отсутствуют	данные отсутствуют
11862	419105.74	2198828.85	данные отсутствуют	данные отсутствуют
11863	419102.37	2198828.68	данные отсутствуют	данные отсутствуют
11864	419097.9	2198836.12	данные отсутствуют	данные отсутствуют
11865	419094.14	2198851.85	данные отсутствуют	данные отсутствуют

Государственный регистратор		ФГИС ЕГРН
полное наименование должности	подпись	инициалы, фамилия

М.П.

<b>Земельный участок</b>			
(вид объекта недвижимости)			
Лист № __ Раздела <b>3.2</b>	Всего листов раздела <b>3.2</b> : __	Всего разделов: __	Всего листов выписки: __
<b>11.11.2022 № 99/2022/504966956</b>			
Кадастровый номер:		<b>47:14:0000000:39110</b>	

Сведения о характерных точках границы земельного участка				
Система координат: Местная 167				
Зона №				
Номер точки	Координаты		Описание закрепления на местности	Средняя квадратическая погрешность определения координат характерных точек границ земельного участка, м
	X	Y		
1	2	3	4	5
11866	419093.09	2198862.62	данные отсутствуют	данные отсутствуют
11867	419095.1	2198870.5	данные отсутствуют	данные отсутствуют
11868	419100.94	2198874.93	данные отсутствуют	данные отсутствуют
11869	411820.03	2150896.21	данные отсутствуют	данные отсутствуют
11870	411622.9	2150875.42	данные отсутствуют	данные отсутствуют
11871	411628.03	2150851.37	данные отсутствуют	данные отсутствуют
11872	411630.44	2150836.18	данные отсутствуют	данные отсутствуют
11873	411633.33	2150828.44	данные отсутствуют	данные отсутствуют
11874	411637.65	2150819.05	данные отсутствуют	данные отсутствуют
11875	411648.3	2150809.57	данные отсутствуют	данные отсутствуют
11876	411652.39	2150800.99	данные отсутствуют	данные отсутствуют
11877	411650.8	2150792.14	данные отсутствуют	данные отсутствуют
11878	411646.84	2150785.82	данные отсутствуют	данные отсутствуют
11879	411640.44	2150777.29	данные отсутствуют	данные отсутствуют
11880	411634.71	2150771.96	данные отсутствуют	данные отсутствуют

Государственный регистратор		ФГИС ЕГРН
полное наименование должности	подпись	инициалы, фамилия

М.П.

<b>Земельный участок</b>			
(вид объекта недвижимости)			
Лист № __ Раздела <b>3.2</b>	Всего листов раздела <b>3.2</b> : __	Всего разделов: __	Всего листов выписки: __
<b>11.11.2022 № 99/2022/504966956</b>			
Кадастровый номер:		<b>47:14:0000000:39110</b>	

Сведения о характерных точках границы земельного участка				
Система координат: Местная 167				
Зона №				
Номер точки	Координаты		Описание закрепления на местности	Средняя квадратическая погрешность определения координат характерных точек границ земельного участка, м
	X	Y		
1	2	3	4	5
11881	411629.81	2150768.03	данные отсутствуют	данные отсутствуют
11882	411624.81	2150766.71	данные отсутствуют	данные отсутствуют
11883	411619.4	2150766.21	данные отсутствуют	данные отсутствуют
11884	411615.54	2150765.67	данные отсутствуют	данные отсутствуют
11885	411612.95	2150765.01	данные отсутствуют	данные отсутствуют
11886	411612.21	2150763.26	данные отсутствуют	данные отсутствуют
11887	411611.54	2150760.15	данные отсутствуют	данные отсутствуют
11888	411611.95	2150757.1	данные отсутствуют	данные отсутствуют
11889	411612.33	2150754.58	данные отсутствуют	данные отсутствуют
11890	411613.04	2150750.9	данные отсутствуют	данные отсутствуют
11891	411613.77	2150746.94	данные отсутствуют	данные отсутствуют
11892	411618.15	2150743.81	данные отсутствуют	данные отсутствуют
11893	411621.17	2150741.05	данные отсутствуют	данные отсутствуют
11894	411629.26	2150736.35	данные отсутствуют	данные отсутствуют
11895	411635.24	2150736.08	данные отсутствуют	данные отсутствуют

Государственный регистратор		ФГИС ЕГРН
полное наименование должности	подпись	инициалы, фамилия

М.П.

<b>Земельный участок</b>			
(вид объекта недвижимости)			
Лист № __ Раздела <b>3.2</b>	Всего листов раздела <b>3.2</b> : __	Всего разделов: __	Всего листов выписки: __
<b>11.11.2022 № 99/2022/504966956</b>			
Кадастровый номер:		<b>47:14:0000000:39110</b>	

Сведения о характерных точках границы земельного участка				
Система координат: Местная 167				
Зона №				
Номер точки	Координаты		Описание закрепления на местности	Средняя квадратическая погрешность определения координат характерных точек границ земельного участка, м
	X	Y		
1	2	3	4	5
11896	411640.57	2150736.32	данные отсутствуют	данные отсутствуют
11897	411643.36	2150736.45	данные отсутствуют	данные отсутствуют
11898	411647.57	2150737.45	данные отсутствуют	данные отсутствуют
11899	411658.18	2150742.96	данные отсутствуют	данные отсутствуют
11900	411677.21	2150749.54	данные отсутствуют	данные отсутствуют
11901	411683.4	2150752.76	данные отсутствуют	данные отсутствуют
11902	411694.04	2150753.25	данные отсутствуют	данные отсутствуют
11903	411698.83	2150753.46	данные отсутствуют	данные отсутствуют
11904	411703.69	2150751.82	данные отсутствуют	данные отсутствуют
11905	411708.69	2150747.1	данные отсутствуют	данные отсутствуют
11906	411714.8	2150742.12	данные отсутствуют	данные отсутствуют
11907	411724.27	2150734.36	данные отсутствуют	данные отсутствуют
11908	411734.49	2150723.68	данные отсутствуют	данные отсутствуют
11909	411746.24	2150709.7	данные отсутствуют	данные отсутствуют
11910	411759.04	2150693.43	данные отсутствуют	данные отсутствуют

Государственный регистратор		ФГИС ЕГРН
полное наименование должности	подпись	инициалы, фамилия

М.П.

<b>Земельный участок</b>			
(вид объекта недвижимости)			
Лист № __ Раздела <b>3.2</b>	Всего листов раздела <b>3.2</b> : __	Всего разделов: __	Всего листов выписки: __
<b>11.11.2022 № 99/2022/504966956</b>			
Кадастровый номер:		<b>47:14:0000000:39110</b>	

Сведения о характерных точках границы земельного участка				
Система координат: Местная 167				
Зона №				
Номер точки	Координаты		Описание закрепления на местности	Средняя квадратическая погрешность определения координат характерных точек границ земельного участка, м
	X	Y		
1	2	3	4	5
11911	411769.11	2150682.75	данные отсутствуют	данные отсутствуют
11912	411782.61	2150661.11	данные отсутствуют	данные отсутствуют
11913	411794.57	2150642.78	данные отсутствуют	данные отсутствуют
11914	411833.09	2150562.65	данные отсутствуют	данные отсутствуют
11915	411840.94	2150542.64	данные отсутствуют	данные отсутствуют
11916	411838.64	2150529.33	данные отсутствуют	данные отсутствуют
11917	411833.56	2150517.91	данные отсутствуют	данные отсутствуют
11918	411825.21	2150504.32	данные отсутствуют	данные отсутствуют
11919	411811.33	2150484.67	данные отсутствуют	данные отсутствуют
11920	411792.91	2150461.45	данные отсутствуют	данные отсутствуют
11921	411784.65	2150440.92	данные отсутствуют	данные отсутствуют
11922	411781.65	2150428.02	данные отсутствуют	данные отсутствуют
11923	411783.28	2150411.99	данные отсутствуют	данные отсутствуют
11924	411787.95	2150397.64	данные отсутствуют	данные отсутствуют
11925	411795.07	2150378.94	данные отсутствуют	данные отсутствуют

Государственный регистратор		ФГИС ЕГРН
полное наименование должности	подпись	инициалы, фамилия

М.П.

<b>Земельный участок</b>			
(вид объекта недвижимости)			
Лист № __ Раздела <b>3.2</b>	Всего листов раздела <b>3.2</b> : __	Всего разделов: __	Всего листов выписки: __
<b>11.11.2022 № 99/2022/504966956</b>			
Кадастровый номер:		<b>47:14:0000000:39110</b>	

Сведения о характерных точках границы земельного участка				
Система координат: Местная 167				
Зона №				
Номер точки	Координаты		Описание закрепления на местности	Средняя квадратическая погрешность определения координат характерных точек границ земельного участка, м
	X	Y		
1	2	3	4	5
11926	411807.88	2150343.26	данные отсутствуют	данные отсутствуют
11927	411816.74	2150320.6	данные отсутствуют	данные отсутствуют
11928	411819.56	2150302.59	данные отсутствуют	данные отсутствуют
11929	411817.2	2150280.77	данные отсутствуют	данные отсутствуют
11930	411813.96	2150258.24	данные отсутствуют	данные отсутствуют
11931	411813.96	2150250.96	данные отсутствуют	данные отсутствуют
11932	411813.96	2150243.47	данные отсутствуют	данные отсутствуют
11933	411816.22	2150237.33	данные отсутствуют	данные отсутствуют
11934	411857.2	2150229.85	данные отсутствуют	данные отсутствуют
11935	411868.46	2150216.94	данные отсутствуют	данные отсутствуют
11936	411871.52	2150207.81	данные отсутствуют	данные отсутствуют
11937	411867.98	2150188.66	данные отсутствуют	данные отсутствуют
11938	411870.38	2150176.13	данные отсутствуют	данные отсутствуют
11939	411881.51	2150160.56	данные отсутствуют	данные отсутствуют
11940	411882.91	2150148.66	данные отсутствуют	данные отсутствуют

Государственный регистратор		ФГИС ЕГРН
полное наименование должности	подпись	инициалы, фамилия

М.П.

<b>Земельный участок</b>			
(вид объекта недвижимости)			
Лист № __ Раздела <b>3.2</b>	Всего листов раздела <b>3.2</b> : __	Всего разделов: __	Всего листов выписки: __
<b>11.11.2022 № 99/2022/504966956</b>			
Кадастровый номер:		<b>47:14:0000000:39110</b>	

Сведения о характерных точках границы земельного участка				
Система координат: Местная 167				
Зона №				
Номер точки	Координаты		Описание закрепления на местности	Средняя квадратическая погрешность определения координат характерных точек границ земельного участка, м
	X	Y		
1	2	3	4	5
11941	411876.58	2150124.72	данные отсутствуют	данные отсутствуют
11942	411861.89	2150095.56	данные отсутствуют	данные отсутствуют
11943	411860.12	2150084.42	данные отсутствуют	данные отсутствуют
11944	411863.05	2150069.07	данные отсутствуют	данные отсутствуют
11945	411873.28	2150044.64	данные отсутствуют	данные отсутствуют
11946	411874.05	2150030.34	данные отсутствуют	данные отсутствуют
11947	411865.91	2150005.58	данные отсутствуют	данные отсутствуют
11948	411866.35	2149993.91	данные отсутствуют	данные отсутствуют
11949	411871.56	2149974.95	данные отсутствуют	данные отсутствуют
11950	411881.78	2149961.89	данные отсутствуют	данные отсутствуют
11951	411883.26	2149952.09	данные отсутствуют	данные отсутствуют
11952	411893.48	2149920.34	данные отсутствуют	данные отсутствуют
11953	411844.77	2149883.72	данные отсутствуют	данные отсутствуют
11954	411832.13	2149865.93	данные отсутствуют	данные отсутствуют
11955	411828.51	2149852.59	данные отсутствуют	данные отсутствуют

Государственный регистратор		ФГИС ЕГРН
полное наименование должности	подпись	инициалы, фамилия

М.П.

<b>Земельный участок</b>			
(вид объекта недвижимости)			
Лист № __ Раздела <b>3.2</b>	Всего листов раздела <b>3.2</b> : __	Всего разделов: __	Всего листов выписки: __
<b>11.11.2022 № 99/2022/504966956</b>			
Кадастровый номер:		<b>47:14:0000000:39110</b>	

Сведения о характерных точках границы земельного участка				
Система координат: Местная 167				
Зона №				
Номер точки	Координаты		Описание закрепления на местности	Средняя квадратическая погрешность определения координат характерных точек границ земельного участка, м
	X	Y		
1	2	3	4	5
11956	411846.81	2149849.18	данные отсутствуют	данные отсутствуют
11957	411854.98	2149851.41	данные отсутствуют	данные отсутствуют
11958	411879.06	2149877.08	данные отсутствуют	данные отсутствуют
11959	411890.31	2149874.91	данные отсутствуют	данные отсутствуют
11960	411892.23	2149866.82	данные отсутствуют	данные отсутствуют
11961	411869.82	2149767.55	данные отсутствуют	данные отсутствуют
11962	411871.12	2149720.08	данные отсутствуют	данные отсутствуют
11963	411861.47	2149678.75	данные отсутствуют	данные отсутствуют
11964	411843.97	2149651.79	данные отсутствуют	данные отсутствуют
11965	411827.64	2149633.07	данные отсутствуют	данные отсутствуют
11966	411815.74	2149631.16	данные отсутствуют	данные отсутствуют
11967	411791.77	2149644.88	данные отсутствуют	данные отсутствуют
11968	411770.55	2149664.44	данные отсутствуют	данные отсутствуют
11969	411757.45	2149691	данные отсутствуют	данные отсутствуют
11970	411753.97	2149721.43	данные отсутствуют	данные отсутствуют

Государственный регистратор		ФГИС ЕГРН
полное наименование должности	подпись	инициалы, фамилия

М.П.



<b>Земельный участок</b>			
(вид объекта недвижимости)			
Лист № __ Раздела <b>3.2</b>	Всего листов раздела <b>3.2</b> : __	Всего разделов: __	Всего листов выписки: __
<b>11.11.2022 № 99/2022/504966956</b>			
Кадастровый номер:		<b>47:14:0000000:39110</b>	

Сведения о характерных точках границы земельного участка				
Система координат: Местная 167				
Зона №				
Номер точки	Координаты		Описание закрепления на местности	Средняя квадратическая погрешность определения координат характерных точек границ земельного участка, м
	X	Y		
1	2	3	4	5
11971	411755.58	2149750.82	данные отсутствуют	данные отсутствуют
11972	411766.09	2149798.59	данные отсутствуют	данные отсутствуют
11973	411754.37	2149805.9	данные отсутствуют	данные отсутствуют
11974	411690.73	2149770.17	данные отсутствуют	данные отсутствуют
11975	411647.78	2149724.2	данные отсутствуют	данные отсутствуют
11976	411608.28	2149628.21	данные отсутствуют	данные отсутствуют
11977	411779.3	2149467.22	данные отсутствуют	данные отсутствуют
11978	412122.78	2149272.34	данные отсутствуют	данные отсутствуют
11979	412061.83	2149143.42	данные отсутствуют	данные отсутствуют
11980	412093.23	2149142.31	данные отсутствуют	данные отсутствуют
11981	412346.79	2149133.35	данные отсутствуют	данные отсутствуют
11982	412581.84	2149257.3	данные отсутствуют	данные отсутствуют
11983	412796.71	2149289.48	данные отсутствуют	данные отсутствуют
11984	412836.34	2149295.42	данные отсутствуют	данные отсутствуют
11985	412831.36	2149469.26	данные отсутствуют	данные отсутствуют

Государственный регистратор		ФГИС ЕГРН
полное наименование должности	подпись	инициалы, фамилия

М.П.

<b>Земельный участок</b>			
(вид объекта недвижимости)			
Лист № __ Раздела <b>3.2</b>	Всего листов раздела <b>3.2</b> : __	Всего разделов: __	Всего листов выписки: __
<b>11.11.2022 № 99/2022/504966956</b>			
Кадастровый номер:		<b>47:14:0000000:39110</b>	

Сведения о характерных точках границы земельного участка				
Система координат: Местная 167				
Зона №				
Номер точки	Координаты		Описание закрепления на местности	Средняя квадратическая погрешность определения координат характерных точек границ земельного участка, м
	X	Y		
1	2	3	4	5
11986	412671.46	2149515.28	данные отсутствуют	данные отсутствуют
11987	412399.93	2149473.68	данные отсутствуют	данные отсутствуют
11988	412340.82	2150171.91	данные отсутствуют	данные отсутствуют
11989	412307.41	2150212.21	данные отсутствуют	данные отсутствуют
11990	412195.99	2150346.98	данные отсутствуют	данные отсутствуют
11991	412154.76	2150666.17	данные отсутствуют	данные отсутствуют
11992	412087.33	2150785.84	данные отсутствуют	данные отсутствуют
11993	412171.56	2149390.15	данные отсутствуют	данные отсутствуют
11994	412178.82	2149389.21	данные отсутствуют	данные отсутствуют
11995	412186.71	2149383.97	данные отсутствуют	данные отсутствуют
11996	412200.85	2149374.89	данные отсутствуют	данные отсутствуют
11997	412211.02	2149364.83	данные отсутствуют	данные отсутствуют
11998	412229.73	2149353.22	данные отсутствуют	данные отсутствуют
11999	412236.18	2149344.59	данные отсутствуют	данные отсутствуют
12000	412241.72	2149328.37	данные отсутствуют	данные отсутствуют

Государственный регистратор		ФГИС ЕГРН
полное наименование должности	подпись	инициалы, фамилия

М.П.

<b>Земельный участок</b>			
(вид объекта недвижимости)			
Лист № __ Раздела <b>3.2</b>	Всего листов раздела <b>3.2</b> : __	Всего разделов: __	Всего листов выписки: __
<b>11.11.2022 № 99/2022/504966956</b>			
Кадастровый номер:		<b>47:14:0000000:39110</b>	

Сведения о характерных точках границы земельного участка				
Система координат: Местная 167				
Зона №				
Номер точки	Координаты		Описание закрепления на местности	Средняя квадратическая погрешность определения координат характерных точек границ земельного участка, м
	X	Y		
1	2	3	4	5
12001	412244.24	2149290.51	данные отсутствуют	данные отсутствуют
12002	412251.7	2149277.13	данные отсутствуют	данные отсутствуют
12003	412259.4	2149268.55	данные отсутствуют	данные отсутствуют
12004	412262.46	2149254.17	данные отсутствуют	данные отсутствуют
12005	412259.06	2149248.42	данные отсутствуют	данные отсутствуют
12006	412254.64	2149240.09	данные отсутствуют	данные отсутствуют
12007	412258.09	2149216.92	данные отсутствуют	данные отсутствуют
12008	412256.73	2149211.6	данные отсутствуют	данные отсутствуют
12009	412246.37	2149207.93	данные отсутствуют	данные отсутствуют
12010	412218.08	2149218.77	данные отсутствуют	данные отсутствуют
12011	412205.97	2149236.29	данные отсутствуют	данные отсутствуют
12012	412195.7	2149240.75	данные отсутствуют	данные отсутствуют
12013	412182.06	2149246.53	данные отсутствуют	данные отсутствуют
12014	412166.69	2149247.43	данные отсутствуют	данные отсутствуют
12015	412156.43	2149241.71	данные отсутствуют	данные отсутствуют

Государственный регистратор		ФГИС ЕГРН
полное наименование должности	подпись	инициалы, фамилия

М.П.

<b>Земельный участок</b>			
(вид объекта недвижимости)			
Лист № __ Раздела <b>3.2</b>	Всего листов раздела <b>3.2</b> : __	Всего разделов: __	Всего листов выписки: __
<b>11.11.2022 № 99/2022/504966956</b>			
Кадастровый номер:		<b>47:14:0000000:39110</b>	

Сведения о характерных точках границы земельного участка				
Система координат: Местная 167				
Зона №				
Номер точки	Координаты		Описание закрепления на местности	Средняя квадратическая погрешность определения координат характерных точек границ земельного участка, м
	X	Y		
1	2	3	4	5
12016	412153.71	2149231.18	данные отсутствуют	данные отсутствуют
12017	412158.26	2149221.66	данные отсутствуют	данные отсутствуют
12018	412165.71	2149215.95	данные отсутствуют	данные отсутствуют
12019	412179.23	2149210.5	данные отсутствуют	данные отсутствуют
12020	412187.04	2149207.19	данные отсутствуют	данные отсутствуют
12021	412204.33	2149201.56	данные отсутствуют	данные отсутствуют
12022	412213.05	2149195.9	данные отсутствуют	данные отсутствуют
12023	412219.32	2149191.38	данные отсутствуют	данные отсутствуют
12024	412219.28	2149182.12	данные отсутствуют	данные отсутствуют
12025	412216.31	2149171.27	данные отсутствуют	данные отсутствуют
12026	412167.64	2149159.82	данные отсутствуют	данные отсутствуют
12027	412158.7	2149164.74	данные отсутствуют	данные отсутствуют
12028	412151.34	2149175.67	данные отсутствуют	данные отсутствуют
12029	412146.25	2149185.96	данные отсутствуют	данные отсутствуют
12030	412140.09	2149193.11	данные отсутствуют	данные отсутствуют

Государственный регистратор		ФГИС ЕГРН
полное наименование должности	подпись	инициалы, фамилия

М.П.

<b>Земельный участок</b>			
(вид объекта недвижимости)			
Лист № __ Раздела <b>3.2</b>	Всего листов раздела <b>3.2</b> : __	Всего разделов: __	Всего листов выписки: __
<b>11.11.2022 № 99/2022/504966956</b>			
Кадастровый номер:		<b>47:14:0000000:39110</b>	

Сведения о характерных точках границы земельного участка				
Система координат: Местная 167				
Зона №				
Номер точки	Координаты		Описание закрепления на местности	Средняя квадратическая погрешность определения координат характерных точек границ земельного участка, м
	X	Y		
1	2	3	4	5
12031	412130.81	2149197.33	данные отсутствуют	данные отсутствуют
12032	412120.87	2149203.33	данные отсутствуют	данные отсутствуют
12033	412117.65	2149211.31	данные отсутствуют	данные отсутствуют
12034	412119.24	2149221.62	данные отсутствуют	данные отсутствуют
12035	412122.9	2149229.04	данные отсутствуют	данные отсутствуют
12036	412128.15	2149238.37	данные отсутствуют	данные отсутствуют
12037	412132.6	2149247.26	данные отсутствуют	данные отсутствуют
12038	412134.41	2149254.07	данные отсутствуют	данные отсутствуют
12039	412135.11	2149260.8	данные отсутствуют	данные отсутствуют
12040	412133.61	2149268.49	данные отсутствуют	данные отсутствуют
12041	412122.9	2149280.88	данные отсутствуют	данные отсутствуют
12042	412108	2149296.01	данные отсутствуют	данные отсутствуют
12043	412098.05	2149311.35	данные отсутствуют	данные отсутствуют
12044	412092.59	2149351.01	данные отсутствуют	данные отсутствуют
12045	412093.92	2149367.19	данные отсутствуют	данные отсутствуют

Государственный регистратор		ФГИС ЕГРН
полное наименование должности	подпись	инициалы, фамилия

М.П.

<b>Земельный участок</b>			
(вид объекта недвижимости)			
Лист № __ Раздела <b>3.2</b>	Всего листов раздела <b>3.2</b> : __	Всего разделов: __	Всего листов выписки: __
<b>11.11.2022 № 99/2022/504966956</b>			
Кадастровый номер:		<b>47:14:0000000:39110</b>	

Сведения о характерных точках границы земельного участка				
Система координат: Местная 167				
Зона №				
Номер точки	Координаты		Описание закрепления на местности	Средняя квадратическая погрешность определения координат характерных точек границ земельного участка, м
	X	Y		
1	2	3	4	5
12046	412094.77	2149376.16	данные отсутствуют	данные отсутствуют
12047	412101.65	2149383.32	данные отсутствуют	данные отсутствуют
12048	412109.03	2149382.06	данные отсутствуют	данные отсутствуют
12049	412121.85	2149374.51	данные отсутствуют	данные отсутствуют
12050	412128.18	2149358.34	данные отсутствуют	данные отсутствуют
12051	412136.74	2149348.55	данные отсутствуют	данные отсутствуют
12052	412143.68	2149346.92	данные отсутствуют	данные отсутствуют
12053	412150.79	2149348.84	данные отсутствуют	данные отсутствуют
12054	412158.47	2149358.45	данные отсутствуют	данные отсутствуют
12055	412158.26	2149370.9	данные отсутствуют	данные отсутствуют
12056	412159.83	2149381.5	данные отсутствуют	данные отсутствуют
12057	412352.02	2149459.45	данные отсутствуют	данные отсутствуют
12058	412360.99	2149459.08	данные отсутствуют	данные отсутствуют
12059	412369.62	2149454.3	данные отсутствуют	данные отсутствуют
12060	412375.4	2149447.69	данные отсутствуют	данные отсутствуют

Государственный регистратор		ФГИС ЕГРН
полное наименование должности	подпись	инициалы, фамилия

М.П.

<b>Земельный участок</b>			
(вид объекта недвижимости)			
Лист № __ Раздела <b>3.2</b>	Всего листов раздела <b>3.2</b> : __	Всего разделов: __	Всего листов выписки: __
<b>11.11.2022 № 99/2022/504966956</b>			
Кадастровый номер:		<b>47:14:0000000:39110</b>	

Сведения о характерных точках границы земельного участка				
Система координат: Местная 167				
Зона №				
Номер точки	Координаты		Описание закрепления на местности	Средняя квадратическая погрешность определения координат характерных точек границ земельного участка, м
	X	Y		
1	2	3	4	5
12061	412381.44	2149433.54	данные отсутствуют	данные отсутствуют
12062	412382.53	2149421.39	данные отсутствуют	данные отсутствуют
12063	412385.2	2149393.19	данные отсутствуют	данные отсутствуют
12064	412389.54	2149351.71	данные отсутствуют	данные отсутствуют
12065	412385.34	2149342.25	данные отсутствуют	данные отсутствуют
12066	412375.07	2149333.91	данные отсутствуют	данные отсутствуют
12067	412361.74	2149328.14	данные отсутствуют	данные отсутствуют
12068	412345.51	2149325.47	данные отсутствуют	данные отсутствуют
12069	412331	2149338.94	данные отсутствуют	данные отсутствуют
12070	412330.73	2149344.95	данные отсутствуют	данные отсутствуют
12071	412332.12	2149356.97	данные отсутствуют	данные отсутствуют
12072	412329.88	2149370.53	данные отсутствуют	данные отсутствуют
12073	412322.36	2149379.68	данные отсутствуют	данные отсутствуют
12074	412309.08	2149385.11	данные отсутствуют	данные отсутствуют
12075	412295.09	2149387.18	данные отсутствуют	данные отсутствуют

Государственный регистратор		ФГИС ЕГРН
полное наименование должности	подпись	инициалы, фамилия

М.П.

<b>Земельный участок</b>			
(вид объекта недвижимости)			
Лист № __ Раздела <b>3.2</b>	Всего листов раздела <b>3.2</b> : __	Всего разделов: __	Всего листов выписки: __
<b>11.11.2022 № 99/2022/504966956</b>			
Кадастровый номер:		<b>47:14:0000000:39110</b>	

Сведения о характерных точках границы земельного участка				
Система координат: Местная 167				
Зона №				
Номер точки	Координаты		Описание закрепления на местности	Средняя квадратическая погрешность определения координат характерных точек границ земельного участка, м
	X	Y		
1	2	3	4	5
12076	412285.87	2149386.45	данные отсутствуют	данные отсутствуют
12077	412274.83	2149383.02	данные отсутствуют	данные отсутствуют
12078	412269.34	2149384.61	данные отсутствуют	данные отсутствуют
12079	412262.1	2149387.83	данные отсутствуют	данные отсутствуют
12080	412251.99	2149389.53	данные отсутствуют	данные отсутствуют
12081	412241.18	2149387.96	данные отсутствуют	данные отсутствуют
12082	412229.22	2149386.11	данные отсутствуют	данные отсутствуют
12083	412219.85	2149388.62	данные отсутствуют	данные отсутствуют
12084	412217.43	2149394.3	данные отсутствуют	данные отсутствуют
12085	412218.9	2149397.61	данные отсутствуют	данные отсутствуют
12086	412225.75	2149403.09	данные отсутствуют	данные отсутствуют
12087	412235.09	2149408.14	данные отсутствуют	данные отсутствуют
12088	412243.18	2149408.5	данные отсутствуют	данные отсутствуют
12089	412254.26	2149405.99	данные отсутствуют	данные отсутствуют
12090	412271.21	2149402.99	данные отсутствуют	данные отсутствуют

Государственный регистратор		ФГИС ЕГРН
полное наименование должности	подпись	инициалы, фамилия

М.П.



<b>Земельный участок</b>			
(вид объекта недвижимости)			
Лист № __ Раздела <b>3.2</b>	Всего листов раздела <b>3.2</b> : __	Всего разделов: __	Всего листов выписки: __
<b>11.11.2022 № 99/2022/504966956</b>			
Кадастровый номер:		<b>47:14:0000000:39110</b>	

Сведения о характерных точках границы земельного участка				
Система координат: Местная 167				
Зона №				
Номер точки	Координаты		Описание закрепления на местности	Средняя квадратическая погрешность определения координат характерных точек границ земельного участка, м
	X	Y		
1	2	3	4	5
12091	412282.74	2149400.72	данные отсутствуют	данные отсутствуют
12092	412294.07	2149404.56	данные отсутствуют	данные отсутствуют
12093	412301.89	2149405.45	данные отсутствуют	данные отсутствуют
12094	412311.2	2149404.48	данные отсутствуют	данные отсутствуют
12095	412317.43	2149405.08	данные отсутствуют	данные отсутствуют
12096	412327.22	2149410.7	данные отсутствуют	данные отсутствуют
12097	412330.3	2149421.19	данные отсутствуют	данные отсутствуют
12098	412333.26	2149441.16	данные отсутствуют	данные отсутствуют
12099	412338.69	2149452.36	данные отсутствуют	данные отсутствуют
12100	412299.39	2149370.51	данные отсутствуют	данные отсутствуют
12101	412305.75	2149366	данные отсутствуют	данные отсутствуют
12102	412315.09	2149353.02	данные отсутствуют	данные отсутствуют
12103	412317.01	2149341.71	данные отсутствуют	данные отсутствуют
12104	412313.72	2149333.41	данные отсутствуют	данные отсутствуют
12105	412306.76	2149326.94	данные отсутствуют	данные отсутствуют

Государственный регистратор		ФГИС ЕГРН
полное наименование должности	подпись	инициалы, фамилия

М.П.

<b>Земельный участок</b>			
(вид объекта недвижимости)			
Лист № __ Раздела <b>3.2</b>	Всего листов раздела <b>3.2</b> : __	Всего разделов: __	Всего листов выписки: __
<b>11.11.2022 № 99/2022/504966956</b>			
Кадастровый номер:		<b>47:14:0000000:39110</b>	

Сведения о характерных точках границы земельного участка				
Система координат: Местная 167				
Зона №				
Номер точки	Координаты		Описание закрепления на местности	Средняя квадратическая погрешность определения координат характерных точек границ земельного участка, м
	X	Y		
1	2	3	4	5
12106	412303.87	2149315.42	данные отсутствуют	данные отсутствуют
12107	412304.17	2149306.04	данные отсутствуют	данные отсутствуют
12108	412303.27	2149298.15	данные отсутствуют	данные отсутствуют
12109	412297.65	2149290.04	данные отсутствуют	данные отсутствуют
12110	412286.67	2149280.76	данные отсутствуют	данные отсутствуют
12111	412277.58	2149277.26	данные отсутствуют	данные отсутствуют
12112	412266.46	2149281.98	данные отсутствуют	данные отсутствуют
12113	412262.39	2149289.66	данные отсутствуют	данные отсутствуют
12114	412262.93	2149295.53	данные отсутствуют	данные отсутствуют
12115	412266.43	2149298.93	данные отсутствуют	данные отсутствуют
12116	412274.98	2149301.01	данные отсутствуют	данные отсутствуют
12117	412284.66	2149302.72	данные отсутствуют	данные отсутствуют
12118	412288.91	2149307.94	данные отсутствуют	данные отсутствуют
12119	412288.63	2149318.03	данные отсутствуют	данные отсутствуют
12120	412280.84	2149328.38	данные отсутствуют	данные отсутствуют

Государственный регистратор		ФГИС ЕГРН
полное наименование должности	подпись	инициалы, фамилия

М.П.

<b>Земельный участок</b>			
(вид объекта недвижимости)			
Лист № __ Раздела <b>3.2</b>	Всего листов раздела <b>3.2</b> : __	Всего разделов: __	Всего листов выписки: __
<b>11.11.2022 № 99/2022/504966956</b>			
Кадастровый номер:		<b>47:14:0000000:39110</b>	

Сведения о характерных точках границы земельного участка				
Система координат: Местная 167				
Зона №				
Номер точки	Координаты		Описание закрепления на местности	Средняя квадратическая погрешность определения координат характерных точек границ земельного участка, м
	X	Y		
1	2	3	4	5
12121	412277.11	2149342.84	данные отсутствуют	данные отсутствуют
12122	412276.23	2149355.46	данные отсутствуют	данные отсутствуют
12123	412279.64	2149365	данные отсутствуют	данные отсутствуют
12124	412285.91	2149369.13	данные отсутствуют	данные отсутствуют
12125	411845.2	2150454.02	данные отсутствуют	данные отсутствуют
12126	411809.12	2150431.88	данные отсутствуют	данные отсутствуют
12127	411793.01	2150457.68	данные отсутствуют	данные отсутствуют
12128	411800.39	2150469.86	данные отсутствуют	данные отсутствуют
12129	411826.42	2150484.1	данные отсутствуют	данные отсутствуют
12130	412444.63	2149256.62	данные отсутствуют	данные отсутствуют
12131	412451.33	2149256	данные отсутствуют	данные отсутствуют
12132	412458.25	2149247.3	данные отсутствуют	данные отсутствуют
12133	412458.38	2149241.14	данные отсутствуют	данные отсутствуют
12134	412454.25	2149227.27	данные отсутствуют	данные отсутствуют
12135	412415.39	2149218.12	данные отсутствуют	данные отсутствуют

Государственный регистратор		ФГИС ЕГРН
полное наименование должности	подпись	инициалы, фамилия

М.П.

<b>Земельный участок</b>			
(вид объекта недвижимости)			
Лист № __ Раздела <b>3.2</b>	Всего листов раздела <b>3.2</b> : __	Всего разделов: __	Всего листов выписки: __
<b>11.11.2022 № 99/2022/504966956</b>			
Кадастровый номер:		<b>47:14:0000000:39110</b>	

Сведения о характерных точках границы земельного участка				
Система координат: Местная 167				
Зона №				
Номер точки	Координаты		Описание закрепления на местности	Средняя квадратическая погрешность определения координат характерных точек границ земельного участка, м
	X	Y		
1	2	3	4	5
12136	412409.71	2149221.4	данные отсутствуют	данные отсутствуют
12137	412406.71	2149229.53	данные отсутствуют	данные отсутствуют
12138	412409.21	2149235.13	данные отсутствуют	данные отсутствуют
12139	412422.77	2149245.17	данные отсутствуют	данные отсутствуют
12140	412433.84	2149254.83	данные отсутствуют	данные отсутствуют
12141	412038.94	2163404.92	данные отсутствуют	данные отсутствуют
12142	412027.32	2163398.71	данные отсутствуют	данные отсутствуют
12143	412020.46	2163388.76	данные отсутствуют	данные отсутствуют
12144	412012.58	2163370.04	данные отсутствуют	данные отсутствуют
12145	412008.13	2163362.78	данные отсутствуют	данные отсутствуют
12146	411999.43	2163357.09	данные отсутствуют	данные отсутствуют
12147	411977.44	2163348.88	данные отсутствуют	данные отсутствуют
12148	411928.41	2163328.71	данные отсутствуют	данные отсутствуют
12149	411895.36	2163315.85	данные отсутствуют	данные отсутствуют
12150	411855.85	2163300.99	данные отсутствуют	данные отсутствуют

Государственный регистратор		ФГИС ЕГРН
полное наименование должности	подпись	инициалы, фамилия

М.П.

<b>Земельный участок</b>			
(вид объекта недвижимости)			
Лист № __ Раздела <b>3.2</b>	Всего листов раздела <b>3.2</b> : __	Всего разделов: __	Всего листов выписки: __
<b>11.11.2022 № 99/2022/504966956</b>			
Кадастровый номер:		<b>47:14:0000000:39110</b>	

Сведения о характерных точках границы земельного участка				
Система координат: Местная 167				
Зона №				
Номер точки	Координаты		Описание закрепления на местности	Средняя квадратическая погрешность определения координат характерных точек границ земельного участка, м
	X	Y		
1	2	3	4	5
12151	411822.9	2163280.17	данные отсутствуют	данные отсутствуют
12152	411802.91	2163258.79	данные отсутствуют	данные отсутствуют
12153	411779.32	2163223.43	данные отсутствуют	данные отсутствуют
12154	411758.68	2163181.16	данные отсутствуют	данные отсутствуют
12155	411732.14	2163128.55	данные отсутствуют	данные отсутствуют
12156	411712.66	2163102.16	данные отсутствуют	данные отсутствуют
12157	411701.31	2163086.36	данные отсутствуют	данные отсутствуют
12158	411686.12	2163066.42	данные отсутствуют	данные отсутствуют
12159	411677.99	2163051.7	данные отсутствуют	данные отсутствуют
12160	411673.08	2163032.83	данные отсутствуют	данные отсутствуют
12161	411671.55	2163012.28	данные отсутствуют	данные отсутствуют
12162	411672.01	2162999.24	данные отсутствуют	данные отсутствуют
12163	411679.68	2162984.67	данные отсутствуют	данные отсутствуют
12164	411693.18	2162973.31	данные отсутствуют	данные отсутствуют
12165	411710.51	2162963.04	данные отсутствуют	данные отсутствуют

Государственный регистратор		ФГИС ЕГРН
полное наименование должности	подпись	инициалы, фамилия

М.П.

<b>Земельный участок</b>			
(вид объекта недвижимости)			
Лист № __ Раздела <b>3.2</b>	Всего листов раздела <b>3.2</b> : __	Всего разделов: __	Всего листов выписки: __
<b>11.11.2022 № 99/2022/504966956</b>			
Кадастровый номер:		<b>47:14:0000000:39110</b>	

Сведения о характерных точках границы земельного участка				
Система координат: Местная 167				
Зона №				
Номер точки	Координаты		Описание закрепления на местности	Средняя квадратическая погрешность определения координат характерных точек границ земельного участка, м
	X	Y		
1	2	3	4	5
12166	411729.99	2162961.96	данные отсутствуют	данные отсутствуют
12167	411761.47	2162972.44	данные отсутствуют	данные отсутствуют
12168	411787.93	2162978.03	данные отсутствуют	данные отсутствуют
12169	411809.21	2162979.06	данные отсутствуют	данные отсутствуют
12170	411833.49	2162975.21	данные отсутствуют	данные отсутствуют
12171	411857.62	2162966.1	данные отсутствуют	данные отсутствуют
12172	411868.12	2162961.6	данные отсутствуют	данные отсутствуют
12173	411880.07	2162960.96	данные отсутствуют	данные отсутствуют
12174	411896.98	2162961.06	данные отсутствуют	данные отсутствуют
12175	411915.06	2162965.46	данные отсутствуют	данные отсутствуют
12176	411929.63	2162973.1	данные отсутствуют	данные отсутствуют
12177	411948.5	2162986.62	данные отсутствуют	данные отсутствуют
12178	411958.6	2162989.28	данные отсутствуют	данные отсутствуют
12179	411968.93	2162993.43	данные отсутствуют	данные отсутствуют
12180	411985.84	2163004	данные отсутствуют	данные отсутствуют

Государственный регистратор		ФГИС ЕГРН
полное наименование должности	подпись	инициалы, фамилия

М.П.

<b>Земельный участок</b>			
(вид объекта недвижимости)			
Лист № __ Раздела <b>3.2</b>	Всего листов раздела <b>3.2</b> : __	Всего разделов: __	Всего листов выписки: __
<b>11.11.2022 № 99/2022/504966956</b>			
Кадастровый номер:		<b>47:14:0000000:39110</b>	

Сведения о характерных точках границы земельного участка				
Система координат: Местная 167				
Зона №				
Номер точки	Координаты		Описание закрепления на местности	Средняя квадратическая погрешность определения координат характерных точек границ земельного участка, м
	X	Y		
1	2	3	4	5
12181	412009.27	2163021.85	данные отсутствуют	данные отсутствуют
12182	412019.79	2163037.73	данные отсутствуют	данные отсутствуют
12183	412034.56	2163051.55	данные отсутствуют	данные отсутствуют
12184	412041.9	2163061.62	данные отсутствуют	данные отсутствуют
12185	412045.5	2163073.26	данные отсутствуют	данные отсутствуют
12186	412034.53	2163071	данные отсутствуют	данные отсутствуют
12187	412011.6	2163062.28	данные отсутствуют	данные отсутствуют
12188	412000.63	2163064.54	данные отсутствуют	данные отсутствуют
12189	411985.14	2163086.18	данные отсутствуют	данные отсутствуют
12190	411987.4	2163112.66	данные отсутствуют	данные отсутствуют
12191	412002.92	2163139.61	данные отсутствуют	данные отсутствуют
12192	412032.04	2163145.1	данные отсутствуют	данные отсутствуют
12193	412031.83	2163154.54	данные отсутствуют	данные отсутствуют
12194	412037.48	2163199.98	данные отсутствуют	данные отсутствуют
12195	412058.7	2163232.96	данные отсутствуют	данные отсутствуют

Государственный регистратор		ФГИС ЕГРН
полное наименование должности	подпись	инициалы, фамилия

М.П.

<b>Земельный участок</b>			
(вид объекта недвижимости)			
Лист № __ Раздела <b>3.2</b>	Всего листов раздела <b>3.2</b> : __	Всего разделов: __	Всего листов выписки: __
<b>11.11.2022 № 99/2022/504966956</b>			
Кадастровый номер:		<b>47:14:0000000:39110</b>	

Сведения о характерных точках границы земельного участка				
Система координат: Местная 167				
Зона №				
Номер точки	Координаты		Описание закрепления на местности	Средняя квадратическая погрешность определения координат характерных точек границ земельного участка, м
	X	Y		
1	2	3	4	5
12196	412055.87	2163256.58	данные отсутствуют	данные отсутствуют
12197	412073.84	2163296.37	данные отсутствуют	данные отсутствуют
12198	412075.54	2163309.6	данные отсутствуют	данные отсутствуют
12199	412067.36	2163326.13	данные отсутствуют	данные отсутствуют
12200	412057.35	2163337.65	данные отсутствуют	данные отсутствуют
12201	412054.23	2163343.86	данные отсутствуют	данные отсутствуют
12202	412054.07	2163349.58	данные отсутствуют	данные отсутствуют
12203	412056.49	2163354.46	данные отсутствуют	данные отсутствуют
12204	412061.65	2163358.42	данные отсутствуют	данные отсутствуют
12205	412071.99	2163367.06	данные отсутствуют	данные отсутствуют
12206	412073.39	2163377.63	данные отсутствуют	данные отсутствуют
12207	412073.65	2163384.79	данные отсутствуют	данные отсутствуют
12208	412071.79	2163392.15	данные отсутствуют	данные отсутствуют
12209	412056.24	2163403.25	данные отсутствуют	данные отсутствуют
12210	412047.81	2163404.26	данные отсутствуют	данные отсутствуют

Государственный регистратор		ФГИС ЕГРН
полное наименование должности	подпись	инициалы, фамилия

М.П.



<b>Земельный участок</b>			
(вид объекта недвижимости)			
Лист № __ Раздела <b>3.2</b>	Всего листов раздела <b>3.2</b> : __	Всего разделов: __	Всего листов выписки: __
<b>11.11.2022 № 99/2022/504966956</b>			
Кадастровый номер:		<b>47:14:0000000:39110</b>	

Сведения о характерных точках границы земельного участка				
Система координат: Местная 167				
Зона №				
Номер точки	Координаты		Описание закрепления на местности	Средняя квадратическая погрешность определения координат характерных точек границ земельного участка, м
	X	Y		
1	2	3	4	5
12211	411922.37	2141233.84	данные отсутствуют	данные отсутствуют
12212	411906.92	2141200.25	данные отсутствуют	данные отсутствуют
12213	411923.93	2141188.3	данные отсутствуют	данные отсутствуют
12214	411926.87	2141173.08	данные отсутствуют	данные отсутствуют
12215	411922.11	2141154.15	данные отсутствуют	данные отсутствуют
12216	411882.48	2141070.38	данные отсутствуют	данные отсутствуют
12217	411856.96	2141038.91	данные отсутствуют	данные отсутствуют
12218	411850.81	2141025.9	данные отсутствуют	данные отсутствуют
12219	411849.78	2141015.37	данные отсутствуют	данные отсутствуют
12220	411853.31	2140995.32	данные отсутствуют	данные отсутствуют
12221	411851.27	2140982.5	данные отсутствуют	данные отсутствуют
12222	411843.95	2140970.57	данные отсутствуют	данные отсутствуют
12223	411829.11	2140959.41	данные отсутствуют	данные отсутствуют
12224	411821.36	2140948.58	данные отсутствуют	данные отсутствуют
12225	411821.95	2140935.51	данные отсутствуют	данные отсутствуют

Государственный регистратор		ФГИС ЕГРН
полное наименование должности	подпись	инициалы, фамилия

М.П.

<b>Земельный участок</b>			
(вид объекта недвижимости)			
Лист № __ Раздела <b>3.2</b>	Всего листов раздела <b>3.2</b> : __	Всего разделов: __	Всего листов выписки: __
<b>11.11.2022 № 99/2022/504966956</b>			
Кадастровый номер:		<b>47:14:0000000:39110</b>	

Сведения о характерных точках границы земельного участка				
Система координат: Местная 167				
Зона №				
Номер точки	Координаты		Описание закрепления на местности	Средняя квадратическая погрешность определения координат характерных точек границ земельного участка, м
	X	Y		
1	2	3	4	5
12226	411822.53	2140922.81	данные отсутствуют	данные отсутствуют
12227	411830.2	2140885.73	данные отсутствуют	данные отсутствуют
12228	411831.47	2140857.71	данные отсутствуют	данные отсутствуют
12229	411820.13	2140818.64	данные отсутствуют	данные отсутствуют
12230	411805.08	2140795.5	данные отсутствуют	данные отсутствуют
12231	411772.36	2140765.96	данные отсутствуют	данные отсутствуют
12232	411754.88	2140738.21	данные отсутствуют	данные отсутствуют
12233	411742.45	2140699.09	данные отсутствуют	данные отсутствуют
12234	411722.06	2140611.71	данные отсутствуют	данные отсутствуют
12235	411705.65	2140560.81	данные отсутствуют	данные отсутствуют
12236	411678.8	2140462.96	данные отсутствуют	данные отсутствуют
12237	411666.04	2140413.21	данные отсутствуют	данные отсутствуют
12238	411640.06	2140365.12	данные отсутствуют	данные отсутствуют
12239	411593.32	2140311.59	данные отсутствуют	данные отсутствуют
12240	411566.19	2140288.97	данные отсутствуют	данные отсутствуют

Государственный регистратор		ФГИС ЕГРН
полное наименование должности	подпись	инициалы, фамилия

М.П.

<b>Земельный участок</b>			
(вид объекта недвижимости)			
Лист № __ Раздела <b>3.2</b>	Всего листов раздела <b>3.2</b> : __	Всего разделов: __	Всего листов выписки: __
<b>11.11.2022 № 99/2022/504966956</b>			
Кадастровый номер:		<b>47:14:0000000:39110</b>	

Сведения о характерных точках границы земельного участка				
Система координат: Местная 167				
Зона №				
Номер точки	Координаты		Описание закрепления на местности	Средняя квадратическая погрешность определения координат характерных точек границ земельного участка, м
	X	Y		
1	2	3	4	5
12241	411527.8	2140333.02	данные отсутствуют	данные отсутствуют
12242	411446.26	2140243.76	данные отсутствуют	данные отсутствуют
12243	411469.83	2140212.18	данные отсутствуют	данные отсутствуют
12244	411493.85	2140195.62	данные отсутствуют	данные отсутствуют
12245	411505.89	2140195.04	данные отсутствуют	данные отсутствуют
12246	411532.85	2140196.26	данные отсутствуют	данные отсутствуют
12247	411543.9	2140196.76	данные отсутствуют	данные отсутствуют
12248	411544.11	2140198.7	данные отсутствуют	данные отсутствуют
12249	411538.12	2140213.78	данные отсутствуют	данные отсутствуют
12250	411547.02	2140226.9	данные отсутствуют	данные отсутствуют
12251	411584.04	2140202.76	данные отсутствуют	данные отсутствуют
12252	411581.13	2140181.41	данные отсутствуют	данные отсутствуют
12253	411594.75	2140172.04	данные отсутствуют	данные отсутствуют
12254	411610.93	2140221.76	данные отсутствуют	данные отсутствуют
12255	411641.27	2140278.46	данные отсутствуют	данные отсутствуют

Государственный регистратор		ФГИС ЕГРН
полное наименование должности	подпись	инициалы, фамилия

М.П.

<b>Земельный участок</b>			
(вид объекта недвижимости)			
Лист № __ Раздела <b>3.2</b>	Всего листов раздела <b>3.2</b> : __	Всего разделов: __	Всего листов выписки: __
<b>11.11.2022 № 99/2022/504966956</b>			
Кадастровый номер:		<b>47:14:0000000:39110</b>	

Сведения о характерных точках границы земельного участка				
Система координат: Местная 167				
Зона №				
Номер точки	Координаты		Описание закрепления на местности	Средняя квадратическая погрешность определения координат характерных точек границ земельного участка, м
	X	Y		
1	2	3	4	5
12256	412032.12	2140818.63	данные отсутствуют	данные отсутствуют
12257	412069.65	2140815.25	данные отсутствуют	данные отсутствуют
12258	412165.72	2140806.6	данные отсутствуют	данные отсутствуют
12259	412613.69	2140536.68	данные отсутствуют	данные отсутствуют
12260	412619.82	2140509.87	данные отсутствуют	данные отсутствуют
12261	412636.64	2140526.32	данные отсутствуют	данные отсутствуют
12262	412677.7	2140566.47	данные отсутствуют	данные отсутствуют
12263	412727.93	2140601.5	данные отсутствуют	данные отсутствуют
12264	412514.58	2140737.91	данные отсутствуют	данные отсутствуют
12265	412191.42	2141046.56	данные отсутствуют	данные отсутствуют
12266	411534.26	2140279.58	данные отсутствуют	данные отсутствуют
12267	411543.71	2140275.59	данные отсутствуют	данные отсутствуют
12268	411547.06	2140265.91	данные отсутствуют	данные отсутствуют
12269	411542.4	2140249.64	данные отсутствуют	данные отсутствуют
12270	411529.06	2140232.43	данные отсутствуют	данные отсутствуют

Государственный регистратор		ФГИС ЕГРН
полное наименование должности	подпись	инициалы, фамилия

М.П.

<b>Земельный участок</b>			
(вид объекта недвижимости)			
Лист № __ Раздела <b>3.2</b>	Всего листов раздела <b>3.2</b> : __	Всего разделов: __	Всего листов выписки: __
<b>11.11.2022 № 99/2022/504966956</b>			
Кадастровый номер:		<b>47:14:0000000:39110</b>	

Сведения о характерных точках границы земельного участка				
Система координат: Местная 167				
Зона №				
Номер точки	Координаты		Описание закрепления на местности	Средняя квадратическая погрешность определения координат характерных точек границ земельного участка, м
	X	Y		
1	2	3	4	5
12271	411517.02	2140217.22	данные отсутствуют	данные отсутствуют
12272	411504.74	2140210.29	данные отсутствуют	данные отсутствуют
12273	411491.63	2140218.56	данные отсутствуют	данные отсутствуют
12274	411487.54	2140232.49	данные отсутствуют	данные отсутствуют
12275	411497.8	2140244.17	данные отсутствуют	данные отсутствуют
12276	411519.96	2140271.6	данные отсутствуют	данные отсутствуют
12277	409286.87	2163751.53	данные отсутствуют	данные отсутствуют
12278	408943.29	2163657.06	данные отсутствуют	данные отсутствуют
12279	408793.24	2163557.74	данные отсутствуют	данные отсутствуют
12280	408766.61	2163540.11	данные отсутствуют	данные отсутствуют
12281	408895	2163565.87	данные отсутствуют	данные отсутствуют
12282	408922.96	2163594.93	данные отсутствуют	данные отсутствуют
12283	408951.99	2163587.4	данные отсутствуют	данные отсутствуют
12284	408979.95	2163559.41	данные отсутствуют	данные отсутствуют
12285	409127.59	2163572.27	данные отсутствуют	данные отсутствуют

Государственный регистратор		ФГИС ЕГРН
полное наименование должности	подпись	инициалы, фамилия

М.П.

<b>Земельный участок</b>			
(вид объекта недвижимости)			
Лист № __ Раздела <b>3.2</b>	Всего листов раздела <b>3.2</b> : __	Всего разделов: __	Всего листов выписки: __
<b>11.11.2022 № 99/2022/504966956</b>			
Кадастровый номер:		<b>47:14:0000000:39110</b>	

Сведения о характерных точках границы земельного участка				
Система координат: Местная 167				
Зона №				
Номер точки	Координаты		Описание закрепления на местности	Средняя квадратическая погрешность определения координат характерных точек границ земельного участка, м
	X	Y		
1	2	3	4	5
12286	409248.69	2163570.23	данные отсутствуют	данные отсутствуют
12287	409336.35	2163558.62	данные отсутствуют	данные отсутствуют
12288	409336.71	2163581.78	данные отсутствуют	данные отсутствуют
12289	409346.07	2163603.06	данные отсутствуют	данные отсутствуют
12290	409332.46	2163628.6	данные отсутствуют	данные отсутствуют
12291	409329.91	2163660.1	данные отсутствуют	данные отсутствуют
12292	409346.92	2163669.47	данные отсутствуют	данные отсутствуют
12293	409394.55	2163672.02	данные отсутствуют	данные отсутствуют
12294	409403.05	2163627.75	данные отсутствуют	данные отсутствуют
12295	409427.71	2163607.32	данные отсутствуют	данные отсутствуют
12296	409452.32	2163603.12	данные отсутствуют	данные отсутствуют
12297	409456.86	2163599.35	данные отсутствуют	данные отсутствуют
12298	409480.92	2163588.17	данные отсутствуют	данные отсутствуют
12299	409507.59	2163580.41	данные отсутствуют	данные отсутствуют
12300	409521.11	2163573.68	данные отсутствуют	данные отсутствуют

Государственный регистратор		ФГИС ЕГРН
полное наименование должности	подпись	инициалы, фамилия

М.П.

<b>Земельный участок</b>			
(вид объекта недвижимости)			
Лист № __ Раздела <b>3.2</b>	Всего листов раздела <b>3.2</b> : __	Всего разделов: __	Всего листов выписки: __
<b>11.11.2022 № 99/2022/504966956</b>			
Кадастровый номер:		<b>47:14:0000000:39110</b>	

Сведения о характерных точках границы земельного участка				
Система координат: Местная 167				
Зона №				
Номер точки	Координаты		Описание закрепления на местности	Средняя квадратическая погрешность определения координат характерных точек границ земельного участка, м
	X	Y		
1	2	3	4	5
12301	409524.36	2163568.21	данные отсутствуют	данные отсутствуют
12302	409527.18	2163560.91	данные отсутствуют	данные отсутствуют
12303	409528.39	2163551.89	данные отсутствуют	данные отсутствуют
12304	409528.89	2163540.86	данные отсутствуют	данные отсутствуют
12305	409530.13	2163532.32	данные отсутствуют	данные отсутствуют
12306	409533.54	2163522.87	данные отсутствуют	данные отсутствуют
12307	409537.97	2163519.28	данные отсутствуют	данные отсутствуют
12308	409547.65	2163513.8	данные отсутствуют	данные отсутствуют
12309	409563.19	2163509.87	данные отсутствуют	данные отсутствуют
12310	409575.1	2163507.33	данные отсутствуют	данные отсутствуют
12311	409603.61	2163490.71	данные отсутствуют	данные отсутствуют
12312	409616.85	2163484.78	данные отсутствуют	данные отсутствуют
12313	409632.23	2163482.32	данные отсутствуют	данные отсутствуют
12314	409643.64	2163475.52	данные отсутствуют	данные отсутствуют
12315	409651.77	2163470.71	данные отсутствуют	данные отсутствуют

Государственный регистратор		ФГИС ЕГРН
полное наименование должности	подпись	инициалы, фамилия

М.П.

<b>Земельный участок</b>			
(вид объекта недвижимости)			
Лист № __ Раздела <b>3.2</b>	Всего листов раздела <b>3.2</b> : __	Всего разделов: __	Всего листов выписки: __
<b>11.11.2022 № 99/2022/504966956</b>			
Кадастровый номер:		<b>47:14:0000000:39110</b>	

Сведения о характерных точках границы земельного участка				
Система координат: Местная 167				
Зона №				
Номер точки	Координаты		Описание закрепления на местности	Средняя квадратическая погрешность определения координат характерных точек границ земельного участка, м
	X	Y		
1	2	3	4	5
12316	409661.47	2163461.32	данные отсутствуют	данные отсутствуют
12317	409663.8	2163453.52	данные отсутствуют	данные отсутствуют
12318	409664.59	2163444.43	данные отсутствуют	данные отсутствуют
12319	409664.41	2163435.5	данные отсутствуют	данные отсутствуют
12320	409658.32	2163421.14	данные отсутствуют	данные отсутствуют
12321	409653.06	2163409.14	данные отсутствуют	данные отсутствуют
12322	409645.76	2163401.95	данные отсутствуют	данные отсутствуют
12323	409635.41	2163397.81	данные отсутствуют	данные отсутствуют
12324	409622.7	2163398.68	данные отсутствуют	данные отсутствуют
12325	409549.39	2163368.02	данные отсутствуют	данные отсутствуют
12326	409532.45	2163342.28	данные отсутствуют	данные отсутствуют
12327	409474.35	2163300.32	данные отсутствуют	данные отсутствуют
12328	409400.99	2163237.44	данные отсутствуют	данные отсутствуют
12329	409404.88	2163221.26	данные отсутствуют	данные отсутствуют
12330	409406.58	2163210.1	данные отсутствуют	данные отсутствуют

Государственный регистратор		ФГИС ЕГРН
полное наименование должности	подпись	инициалы, фамилия

М.П.



<b>Земельный участок</b>			
(вид объекта недвижимости)			
Лист № __ Раздела <b>3.2</b>	Всего листов раздела <b>3.2</b> : __	Всего разделов: __	Всего листов выписки: __
<b>11.11.2022 № 99/2022/504966956</b>			
Кадастровый номер:		<b>47:14:0000000:39110</b>	

Сведения о характерных точках границы земельного участка				
Система координат: Местная 167				
Зона №				
Номер точки	Координаты		Описание закрепления на местности	Средняя квадратическая погрешность определения координат характерных точек границ земельного участка, м
	X	Y		
1	2	3	4	5
12331	409406.97	2163201.37	данные отсутствуют	данные отсутствуют
12332	409405.51	2163195.92	данные отсутствуют	данные отсутствуют
12333	409400.05	2163187.39	данные отсутствуют	данные отсутствуют
12334	409395.11	2163177.18	данные отсутствуют	данные отсутствуют
12335	409392.32	2163171.17	данные отсутствуют	данные отсутствуют
12336	409391.64	2163164.78	данные отсутствуют	данные отсутствуют
12337	409393.84	2163158.83	данные отсутствуют	данные отсутствуют
12338	409396.56	2163153.85	данные отсутствуют	данные отсутствуют
12339	409402.62	2163150.42	данные отсутствуют	данные отсутствуют
12340	409408.27	2163148.03	данные отсутствуют	данные отсутствуют
12341	409415.78	2163146.29	данные отсутствуют	данные отсутствуют
12342	409430.26	2163146.68	данные отсутствуют	данные отсутствуют
12343	409449.61	2163146.6	данные отсутствуют	данные отсутствуют
12344	409548.37	2163262.05	данные отсутствуют	данные отсутствуют
12345	409774.1	2163444.62	данные отсутствуют	данные отсутствуют

Государственный регистратор		ФГИС ЕГРН
полное наименование должности	подпись	инициалы, фамилия

М.П.

<b>Земельный участок</b>			
(вид объекта недвижимости)			
Лист № __ Раздела <b>3.2</b>	Всего листов раздела <b>3.2</b> : __	Всего разделов: __	Всего листов выписки: __
<b>11.11.2022 № 99/2022/504966956</b>			
Кадастровый номер:		<b>47:14:0000000:39110</b>	

Сведения о характерных точках границы земельного участка				
Система координат: Местная 167				
Зона №				
Номер точки	Координаты		Описание закрепления на местности	Средняя квадратическая погрешность определения координат характерных точек границ земельного участка, м
	X	Y		
1	2	3	4	5
12346	409654.57	2163684.94	данные отсутствуют	данные отсутствуют
12347	409613.11	2163645.8	данные отсутствуют	данные отсутствуют
12348	409621.85	2163645.64	данные отсутствуют	данные отсутствуют
12349	409629.27	2163642.62	данные отсутствуют	данные отсутствуют
12350	409634.25	2163637.79	данные отсутствуют	данные отсутствуют
12351	409636.81	2163631.32	данные отсутствуют	данные отсутствуют
12352	409637.47	2163626.03	данные отсутствуют	данные отсутствуют
12353	409636.72	2163617.31	данные отсутствуют	данные отсутствуют
12354	409636.77	2163607.19	данные отсутствуют	данные отсутствуют
12355	409635.52	2163587.8	данные отсутствуют	данные отсутствуют
12356	409636.12	2163574.45	данные отсутствуют	данные отсутствуют
12357	409636.77	2163569.73	данные отсутствуют	данные отсутствуют
12358	409637	2163566.33	данные отсутствуют	данные отсутствуют
12359	409636.81	2163563.08	данные отсутствуют	данные отсутствуют
12360	409635.6	2163557.94	данные отсутствуют	данные отсутствуют

Государственный регистратор		ФГИС ЕГРН
полное наименование должности	подпись	инициалы, фамилия

М.П.

<b>Земельный участок</b>			
(вид объекта недвижимости)			
Лист № __ Раздела <b>3.2</b>	Всего листов раздела <b>3.2</b> : __	Всего разделов: __	Всего листов выписки: __
<b>11.11.2022 № 99/2022/504966956</b>			
Кадастровый номер:		<b>47:14:0000000:39110</b>	

Сведения о характерных точках границы земельного участка				
Система координат: Местная 167				
Зона №				
Номер точки	Координаты		Описание закрепления на местности	Средняя квадратическая погрешность определения координат характерных точек границ земельного участка, м
	X	Y		
1	2	3	4	5
12361	409633.74	2163554.38	данные отсутствуют	данные отсутствуют
12362	409630.98	2163552.34	данные отсутствуют	данные отсутствуют
12363	409627.79	2163551.18	данные отсутствуют	данные отсутствуют
12364	409624.06	2163551.49	данные отсутствуют	данные отсутствуют
12365	409619.71	2163553.45	данные отсутствуют	данные отсутствуют
12366	409615.56	2163561.32	данные отсутствуют	данные отсутствуют
12367	409613.11	2163571.18	данные отсутствуют	данные отсутствуют
12368	409610.42	2163578.73	данные отсутствуют	данные отсутствуют
12369	409606.47	2163583.97	данные отсутствуют	данные отсутствуют
12370	409600.11	2163590.94	данные отсутствуют	данные отсутствуют
12371	409592.8	2163591.59	данные отсутствуют	данные отсутствуют
12372	409597.59	2163597.25	данные отсутствуют	данные отсутствуют
12373	409602.81	2163604.54	данные отсутствуют	данные отсутствуют
12374	409606.95	2163612.32	данные отсутствуют	данные отсутствуют
12375	409611.14	2163625.15	данные отсутствуют	данные отсутствуют

Государственный регистратор		ФГИС ЕГРН
полное наименование должности	подпись	инициалы, фамилия

М.П.

<b>Земельный участок</b>			
(вид объекта недвижимости)			
Лист № __ Раздела <b>3.2</b>	Всего листов раздела <b>3.2</b> : __	Всего разделов: __	Всего листов выписки: __
<b>11.11.2022 № 99/2022/504966956</b>			
Кадастровый номер:		<b>47:14:0000000:39110</b>	

Сведения о характерных точках границы земельного участка				
Система координат: Местная 167				
Зона №				
Номер точки	Координаты		Описание закрепления на местности	Средняя квадратическая погрешность определения координат характерных точек границ земельного участка, м
	X	Y		
1	2	3	4	5
12376	409613.12	2163632.91	данные отсутствуют	данные отсутствуют
12377	409460.33	2172539.58	данные отсутствуют	данные отсутствуют
12378	409420.87	2172527.14	данные отсутствуют	данные отсутствуют
12379	409411.73	2172530.88	данные отсутствуют	данные отсутствуют
12380	409409.69	2172524.16	данные отсутствуют	данные отсутствуют
12381	409407.41	2172507.55	данные отсутствуют	данные отсутствуют
12382	409405.73	2172496.32	данные отсутствуют	данные отсутствуют
12383	409405.69	2172484.79	данные отсутствуют	данные отсутствуют
12384	409398.89	2172462.5	данные отсутствуют	данные отсутствуют
12385	409389.88	2172447.56	данные отсутствуют	данные отсутствуют
12386	409746.7	2172446.77	данные отсутствуют	данные отсутствуют
12387	409737.46	2172511.18	данные отсутствуют	данные отсутствуют
12388	409707.43	2172516.85	данные отсутствуют	данные отсутствуют
12389	409672.19	2172522.58	данные отсутствуют	данные отсутствуют
12390	409618.76	2172525.66	данные отсутствуют	данные отсутствуют

Государственный регистратор		ФГИС ЕГРН
полное наименование должности	подпись	инициалы, фамилия

М.П.

<b>Земельный участок</b>			
(вид объекта недвижимости)			
Лист № __ Раздела <b>3.2</b>	Всего листов раздела <b>3.2</b> : __	Всего разделов: __	Всего листов выписки: __
<b>11.11.2022 № 99/2022/504966956</b>			
Кадастровый номер:		<b>47:14:0000000:39110</b>	

Сведения о характерных точках границы земельного участка				
Система координат: Местная 167				
Зона №				
Номер точки	Координаты		Описание закрепления на местности	Средняя квадратическая погрешность определения координат характерных точек границ земельного участка, м
	X	Y		
1	2	3	4	5
12391	409599.28	2172531.07	данные отсутствуют	данные отсутствуют
12392	409578.77	2172535.51	данные отсутствуют	данные отсутствуют
12393	409501.38	2172537.59	данные отсутствуют	данные отсутствуют
12394	414911.91	2143060.78	данные отсутствуют	данные отсутствуют
12395	414897.29	2143059.24	данные отсутствуют	данные отсутствуют
12396	414828.39	2143016.59	данные отсутствуют	данные отсутствуют
12397	414767.47	2142971.89	данные отсутствуют	данные отсутствуют
12398	414725.45	2142941.32	данные отсутствуют	данные отсутствуют
12399	414680.17	2142924.11	данные отсутствуют	данные отсутствуют
12400	414654.06	2142915.41	данные отсутствуют	данные отсутствуют
12401	414616.06	2142913.25	данные отсутствуют	данные отсутствуют
12402	414577.13	2142911.68	данные отсутствуют	данные отсутствуют
12403	414558.26	2142905.9	данные отсутствуют	данные отсутствуют
12404	414544.44	2142899.72	данные отсутствуют	данные отсутствуют
12405	414526.18	2142900.02	данные отсутствуют	данные отсутствуют

Государственный регистратор		ФГИС ЕГРН
полное наименование должности	подпись	инициалы, фамилия

М.П.

<b>Земельный участок</b>			
(вид объекта недвижимости)			
Лист № __ Раздела <b>3.2</b>	Всего листов раздела <b>3.2</b> : __	Всего разделов: __	Всего листов выписки: __
<b>11.11.2022 № 99/2022/504966956</b>			
Кадастровый номер:		<b>47:14:0000000:39110</b>	

Сведения о характерных точках границы земельного участка				
Система координат: Местная 167				
Зона №				
Номер точки	Координаты		Описание закрепления на местности	Средняя квадратическая погрешность определения координат характерных точек границ земельного участка, м
	X	Y		
1	2	3	4	5
12406	414511.76	2142902.94	данные отсутствуют	данные отсутствуют
12407	414500.16	2142910.79	данные отсутствуют	данные отсутствуют
12408	414477.43	2142909.74	данные отсутствуют	данные отсутствуют
12409	414457.4	2142903.53	данные отсутствуют	данные отсутствуют
12410	414437.86	2142902.68	данные отсутствуют	данные отсутствуют
12411	414421.83	2142908.58	данные отсутствуют	данные отсутствуют
12412	414407.94	2142915.72	данные отсутствуют	данные отсутствуют
12413	414392.46	2142912.59	данные отсутствуют	данные отсутствуют
12414	414378.58	2142911.33	данные отсутствуют	данные отсутствуют
12415	414362.83	2142914.11	данные отсутствуют	данные отсутствуют
12416	414351.83	2142920.09	данные отсутствуют	данные отсутствуют
12417	414341.76	2142915.92	данные отсутствуют	данные отсутствуют
12418	414334.3	2142916.03	данные отсутствуют	данные отсутствуют
12419	414330.24	2142909.36	данные отсутствуют	данные отсутствуют
12420	414319.59	2142896.74	данные отсутствуют	данные отсутствуют

Государственный регистратор		ФГИС ЕГРН
полное наименование должности	подпись	инициалы, фамилия

М.П.

<b>Земельный участок</b>			
(вид объекта недвижимости)			
Лист № __ Раздела <b>3.2</b>	Всего листов раздела <b>3.2</b> : __	Всего разделов: __	Всего листов выписки: __
<b>11.11.2022 № 99/2022/504966956</b>			
Кадастровый номер:		<b>47:14:0000000:39110</b>	

Сведения о характерных точках границы земельного участка				
Система координат: Местная 167				
Зона №				
Номер точки	Координаты		Описание закрепления на местности	Средняя квадратическая погрешность определения координат характерных точек границ земельного участка, м
	X	Y		
1	2	3	4	5
12421	414302.85	2142897.37	данные отсутствуют	данные отсутствуют
12422	414290.49	2142900.62	данные отсутствуют	данные отсутствуют
12423	414269.22	2142917.22	данные отсутствуют	данные отсутствуют
12424	414242.65	2142920.39	данные отсутствуют	данные отсутствуют
12425	414216.55	2142936.84	данные отсутствуют	данные отсутствуют
12426	414178.21	2142937.89	данные отсутствуют	данные отсутствуют
12427	414121.77	2142918.73	данные отсутствуют	данные отсутствуют
12428	414064.27	2142900.62	данные отсутствуют	данные отсутствуют
12429	414004.21	2142891.11	данные отсутствуют	данные отсутствуют
12430	414000.18	2142861.26	данные отсутствуют	данные отсутствуют
12431	413980.89	2142842.84	данные отсутствуют	данные отсутствуют
12432	413980.52	2142833.79	данные отсутствуют	данные отсутствуют
12433	413982.79	2142817.9	данные отсутствуют	данные отсутствуют
12434	413983.19	2142808.89	данные отсутствуют	данные отсутствуют
12435	413979.25	2142804.83	данные отсутствуют	данные отсутствуют

Государственный регистратор		ФГИС ЕГРН
полное наименование должности	подпись	инициалы, фамилия

М.П.

<b>Земельный участок</b>			
(вид объекта недвижимости)			
Лист № __ Раздела <b>3.2</b>	Всего листов раздела <b>3.2</b> : __	Всего разделов: __	Всего листов выписки: __
<b>11.11.2022 № 99/2022/504966956</b>			
Кадастровый номер:		<b>47:14:0000000:39110</b>	

Сведения о характерных точках границы земельного участка				
Система координат: Местная 167				
Зона №				
Номер точки	Координаты		Описание закрепления на местности	Средняя квадратическая погрешность определения координат характерных точек границ земельного участка, м
	X	Y		
1	2	3	4	5
12436	413961.41	2142811.25	данные отсутствуют	данные отсутствуют
12437	413941.22	2142812.66	данные отсутствуют	данные отсутствуют
12438	413931.66	2142807.32	данные отсутствуют	данные отсутствуют
12439	413923.48	2142794.05	данные отсутствуют	данные отсутствуют
12440	413909.01	2142788.75	данные отсутствуют	данные отсутствуют
12441	413894.22	2142779.05	данные отсутствуют	данные отсутствуют
12442	413878.91	2142763.91	данные отсутствуют	данные отсутствуют
12443	413870.53	2142755.56	данные отсутствуют	данные отсутствуют
12444	413858.02	2142736.57	данные отсутствуют	данные отсутствуют
12445	413847.96	2142726.85	данные отсутствуют	данные отсутствуют
12446	413846.3	2142719.34	данные отсутствуют	данные отсутствуют
12447	413847.68	2142707.75	данные отсутствуют	данные отсутствуют
12448	413853.96	2142699.92	данные отсутствуют	данные отсутствуют
12449	413874.42	2142690.73	данные отсутствуют	данные отсутствуют
12450	413888.86	2142681.55	данные отсутствуют	данные отсутствуют

Государственный регистратор		ФГИС ЕГРН
полное наименование должности	подпись	инициалы, фамилия

М.П.



<b>Земельный участок</b>			
(вид объекта недвижимости)			
Лист № __ Раздела <b>3.2</b>	Всего листов раздела <b>3.2</b> : __	Всего разделов: __	Всего листов выписки: __
<b>11.11.2022 № 99/2022/504966956</b>			
Кадастровый номер:		<b>47:14:0000000:39110</b>	

Сведения о характерных точках границы земельного участка				
Система координат: Местная 167				
Зона №				
Номер точки	Координаты		Описание закрепления на местности	Средняя квадратическая погрешность определения координат характерных точек границ земельного участка, м
	X	Y		
1	2	3	4	5
12451	413894.85	2142673.79	данные отсутствуют	данные отсутствуют
12452	413896.13	2142664.59	данные отсутствуют	данные отсутствуют
12453	413893.08	2142653.95	данные отсутствуют	данные отсутствуют
12454	413884.89	2142649.19	данные отсутствуют	данные отсутствуют
12455	413874.78	2142649.02	данные отсутствуют	данные отсутствуют
12456	413856.83	2142651.17	данные отсутствуют	данные отсутствуют
12457	413844.63	2142650.62	данные отсутствуют	данные отсутствуют
12458	413833.77	2142645.92	данные отсутствуют	данные отсутствуют
12459	413819.23	2142632.15	данные отсутствуют	данные отсутствуют
12460	413788.82	2142608.05	данные отсутствуют	данные отсутствуют
12461	413750.09	2142565.25	данные отсутствуют	данные отсутствуют
12462	413721.53	2142550.78	данные отсутствуют	данные отсутствуют
12463	413701.52	2142545.67	данные отсутствуют	данные отсутствуют
12464	413683.88	2142551.56	данные отсутствуют	данные отсутствуют
12465	413667.45	2142560.36	данные отсутствуют	данные отсутствуют

Государственный регистратор		ФГИС ЕГРН
полное наименование должности	подпись	инициалы, фамилия

М.П.

<b>Земельный участок</b>			
(вид объекта недвижимости)			
Лист № __ Раздела <b>3.2</b>	Всего листов раздела <b>3.2</b> : __	Всего разделов: __	Всего листов выписки: __
<b>11.11.2022 № 99/2022/504966956</b>			
Кадастровый номер:		<b>47:14:0000000:39110</b>	

Сведения о характерных точках границы земельного участка				
Система координат: Местная 167				
Зона №				
Номер точки	Координаты		Описание закрепления на местности	Средняя квадратическая погрешность определения координат характерных точек границ земельного участка, м
	X	Y		
1	2	3	4	5
12466	413654.65	2142562.8	данные отсутствуют	данные отсутствуют
12467	413644.66	2142554.33	данные отсутствуют	данные отсутствуют
12468	413640.24	2142526.76	данные отсутствуют	данные отсутствуют
12469	413641.29	2142503.53	данные отсутствуют	данные отсутствуют
12470	413646.35	2142473.85	данные отсутствуют	данные отсутствуют
12471	413647.92	2142439.11	данные отсутствуют	данные отсутствуют
12472	413648.87	2142418.22	данные отсутствуют	данные отсутствуют
12473	413646.94	2142409.14	данные отсутствуют	данные отсутствуют
12474	413641.61	2142405.76	данные отсутствуют	данные отсутствуют
12475	413633.36	2142410.87	данные отсутствуют	данные отсутствуют
12476	413623.81	2142431.75	данные отсутствуют	данные отсутствуют
12477	413594.28	2142492.21	данные отсутствуют	данные отсутствуют
12478	413564	2142526.24	данные отсутствуют	данные отсутствуют
12479	413533.07	2142561.6	данные отсутствуют	данные отсутствуют
12480	413515.15	2142577.22	данные отсутствуют	данные отсутствуют

Государственный регистратор		ФГИС ЕГРН
полное наименование должности	подпись	инициалы, фамилия

М.П.

<b>Земельный участок</b>			
(вид объекта недвижимости)			
Лист № __ Раздела <b>3.2</b>	Всего листов раздела <b>3.2</b> : __	Всего разделов: __	Всего листов выписки: __
<b>11.11.2022 № 99/2022/504966956</b>			
Кадастровый номер:		<b>47:14:0000000:39110</b>	

Сведения о характерных точках границы земельного участка				
Система координат: Местная 167				
Зона №				
Номер точки	Координаты		Описание закрепления на местности	Средняя квадратическая погрешность определения координат характерных точек границ земельного участка, м
	X	Y		
1	2	3	4	5
12481	413504.8	2142576.75	данные отсутствуют	данные отсутствуют
12482	413493	2142569.57	данные отсутствуют	данные отсутствуют
12483	413494.67	2142545.79	данные отсутствуют	данные отсутствуют
12484	413514.81	2142507	данные отсутствуют	данные отсутствуют
12485	413547.65	2142455.29	данные отсутствуют	данные отсутствуют
12486	413578.04	2142406.02	данные отсутствуют	данные отсутствуют
12487	413622.97	2142355.45	данные отсутствуют	данные отсутствуют
12488	413652.52	2142311.61	данные отсутствуют	данные отсутствуют
12489	413665.25	2142285.2	данные отсутствуют	данные отсутствуют
12490	413685.63	2142226.13	данные отсутствуют	данные отсутствуют
12491	413783.92	2142288.14	данные отсутствуют	данные отсутствуют
12492	413794.63	2142277.93	данные отсутствуют	данные отсутствуют
12493	413819.88	2142304.32	данные отсутствуют	данные отсутствуют
12494	413853.32	2142305.56	данные отсутствуют	данные отсутствуют
12495	413867.98	2142294.92	данные отсутствуют	данные отсутствуют

Государственный регистратор		ФГИС ЕГРН
полное наименование должности	подпись	инициалы, фамилия

М.П.

<b>Земельный участок</b>			
(вид объекта недвижимости)			
Лист № __ Раздела <b>3.2</b>	Всего листов раздела <b>3.2</b> : __	Всего разделов: __	Всего листов выписки: __
<b>11.11.2022 № 99/2022/504966956</b>			
Кадастровый номер:		<b>47:14:0000000:39110</b>	

Сведения о характерных точках границы земельного участка				
Система координат: Местная 167				
Зона №				
Номер точки	Координаты		Описание закрепления на местности	Средняя квадратическая погрешность определения координат характерных точек границ земельного участка, м
	X	Y		
1	2	3	4	5
12496	413870.09	2142264.59	данные отсутствуют	данные отсутствуют
12497	413857.5	2142218.22	данные отсутствуют	данные отсутствуют
12498	413961.39	2142119.47	данные отсутствуют	данные отсутствуют
12499	414152.6	2142266.98	данные отсутствуют	данные отсутствуют
12500	414041.5	2142454.5	данные отсутствуют	данные отсутствуют
12501	414091.25	2142486.5	данные отсутствуют	данные отсутствуют
12502	414698.15	2142886.67	данные отсутствуют	данные отсутствуют
12503	414860	2142964.9	данные отсутствуют	данные отсутствуют
12504	414917.8	2143055.58	данные отсутствуют	данные отсутствуют
12505	413705.69	2142526.02	данные отсутствуют	данные отсутствуют
12506	413713.18	2142524.8	данные отсутствуют	данные отсутствуют
12507	413718.21	2142509.38	данные отсутствуют	данные отсутствуют
12508	413722.25	2142498.58	данные отсутствуют	данные отсутствуют
12509	413732.26	2142485.71	данные отсутствуют	данные отсутствуют
12510	413735.07	2142475.3	данные отсутствуют	данные отсутствуют

Государственный регистратор		ФГИС ЕГРН
полное наименование должности	подпись	инициалы, фамилия

М.П.

<b>Земельный участок</b>			
(вид объекта недвижимости)			
Лист № __ Раздела <b>3.2</b>	Всего листов раздела <b>3.2</b> : __	Всего разделов: __	Всего листов выписки: __
<b>11.11.2022 № 99/2022/504966956</b>			
Кадастровый номер:		<b>47:14:0000000:39110</b>	

Сведения о характерных точках границы земельного участка				
Система координат: Местная 167				
Зона №				
Номер точки	Координаты		Описание закрепления на местности	Средняя квадратическая погрешность определения координат характерных точек границ земельного участка, м
	X	Y		
1	2	3	4	5
12511	413740.07	2142467.75	данные отсутствуют	данные отсутствуют
12512	413744.48	2142456.18	данные отсутствуют	данные отсутствуют
12513	413737.2	2142435.43	данные отсутствуют	данные отсутствуют
12514	413717.46	2142430.32	данные отсутствуют	данные отсутствуют
12515	413696.04	2142437.56	данные отсутствуют	данные отсутствуют
12516	413693.04	2142452.3	данные отсутствуют	данные отсутствуют
12517	413692.71	2142467.16	данные отсутствуют	данные отсутствуют
12518	413699.17	2142481.11	данные отсутствуют	данные отсутствуют
12519	413699.47	2142491.78	данные отсутствуют	данные отсутствуют
12520	413696.03	2142499.06	данные отсутствуют	данные отсутствуют
12521	413692.07	2142508.2	данные отсутствуют	данные отсутствуют
12522	413692.29	2142520.42	данные отсутствуют	данные отсутствуют
12523	413698.71	2142525.7	данные отсутствуют	данные отсутствуют
12524	413855.79	2142395.12	данные отсутствуют	данные отсутствуют
12525	413877.83	2142393.68	данные отсутствуют	данные отсутствуют

Государственный регистратор		ФГИС ЕГРН
полное наименование должности	подпись	инициалы, фамилия

М.П.

<b>Земельный участок</b>			
(вид объекта недвижимости)			
Лист № __ Раздела <b>3.2</b>	Всего листов раздела <b>3.2</b> : __	Всего разделов: __	Всего листов выписки: __
<b>11.11.2022 № 99/2022/504966956</b>			
Кадастровый номер:		<b>47:14:0000000:39110</b>	

Сведения о характерных точках границы земельного участка				
Система координат: Местная 167				
Зона №				
Номер точки	Координаты		Описание закрепления на местности	Средняя квадратическая погрешность определения координат характерных точек границ земельного участка, м
	X	Y		
1	2	3	4	5
12526	413891.91	2142377.01	данные отсутствуют	данные отсутствуют
12527	413905.08	2142360.5	данные отсутствуют	данные отсутствуют
12528	413919.24	2142327.41	данные отсутствуют	данные отсутствуют
12529	413916.74	2142313.97	данные отсутствуют	данные отсутствуют
12530	413900.74	2142304.58	данные отсутствуют	данные отсутствуют
12531	413887.12	2142311.08	данные отсутствуют	данные отсутствуют
12532	413876.08	2142329.45	данные отсутствуют	данные отсутствуют
12533	413874	2142341.12	данные отсутствуют	данные отсутствуют
12534	413865.68	2142368.04	данные отсутствуют	данные отсутствуют
12535	413855.77	2142380.92	данные отсутствуют	данные отсутствуют
12536	413683.77	2142335.89	данные отсутствуют	данные отсутствуют
12537	413701.35	2142330.03	данные отсутствуют	данные отсутствуют
12538	413708.1	2142325.67	данные отсутствуют	данные отсутствуют
12539	413716.35	2142327.27	данные отсутствуют	данные отсутствуют
12540	413722.81	2142331.44	данные отсутствуют	данные отсутствуют

Государственный регистратор		ФГИС ЕГРН
полное наименование должности	подпись	инициалы, фамилия

М.П.

<b>Земельный участок</b>			
(вид объекта недвижимости)			
Лист № __ Раздела <b>3.2</b>	Всего листов раздела <b>3.2</b> : __	Всего разделов: __	Всего листов выписки: __
<b>11.11.2022 № 99/2022/504966956</b>			
Кадастровый номер:		<b>47:14:0000000:39110</b>	

Сведения о характерных точках границы земельного участка				
Система координат: Местная 167				
Зона №				
Номер точки	Координаты		Описание закрепления на местности	Средняя квадратическая погрешность определения координат характерных точек границ земельного участка, м
	X	Y		
1	2	3	4	5
12541	413732.8	2142333.9	данные отсутствуют	данные отсутствуют
12542	413739.33	2142329.42	данные отсутствуют	данные отсутствуют
12543	413741.2	2142322.51	данные отсутствуют	данные отсутствуют
12544	413736.58	2142311.64	данные отсутствуют	данные отсутствуют
12545	413728.18	2142306.27	данные отсутствуют	данные отсутствуют
12546	413718.42	2142298.73	данные отсутствуют	данные отсутствуют
12547	413699.18	2142282.21	данные отсутствуют	данные отсутствуют
12548	413684.5	2142277.99	данные отсутствуют	данные отсутствуют
12549	413678.54	2142287.15	данные отсутствуют	данные отсутствуют
12550	413680.32	2142291.9	данные отсутствуют	данные отсутствуют
12551	413685.13	2142298.44	данные отсутствуют	данные отсутствуют
12552	413682.27	2142310.08	данные отсутствуют	данные отсутствуют
12553	413679.7	2142322.83	данные отсутствуют	данные отсутствуют
12554	413681.04	2142327.56	данные отсутствуют	данные отсутствуют
12555	408549.48	2174451.18	данные отсутствуют	данные отсутствуют

Государственный регистратор		ФГИС ЕГРН
полное наименование должности	подпись	инициалы, фамилия

М.П.

<b>Земельный участок</b>			
(вид объекта недвижимости)			
Лист № __ Раздела <b>3.2</b>	Всего листов раздела <b>3.2</b> : __	Всего разделов: __	Всего листов выписки: __
<b>11.11.2022 № 99/2022/504966956</b>			
Кадастровый номер:		<b>47:14:0000000:39110</b>	

Сведения о характерных точках границы земельного участка				
Система координат: Местная 167				
Зона №				
Номер точки	Координаты		Описание закрепления на местности	Средняя квадратическая погрешность определения координат характерных точек границ земельного участка, м
	X	Y		
1	2	3	4	5
12556	408549.56	2174450.25	данные отсутствуют	данные отсутствуют
12557	408523.25	2174446.01	данные отсутствуют	данные отсутствуют
12558	408520.3	2174445.53	данные отсутствуют	данные отсутствуют
12559	408509.87	2174443.85	данные отсутствуют	данные отсутствуют
12560	408504.63	2174462.56	данные отсутствуют	данные отсутствуют
12561	408504.25	2174469.12	данные отсутствуют	данные отсутствуют
12562	408497.3	2174468.02	данные отсутствуют	данные отсутствуют
12563	408478.77	2174458.07	данные отсутствуют	данные отсутствуют
12564	408474.81	2174464.87	данные отсутствуют	данные отсутствуют
12565	408468.17	2174486.31	данные отсутствуют	данные отсутствуют
12566	408463.32	2174522.8	данные отсутствуют	данные отсутствуют
12567	408460.48	2174544.81	данные отсутствуют	данные отсутствуют
12568	408456.76	2174558.24	данные отсутствуют	данные отсутствуют
12569	408448.53	2174570.34	данные отсутствуют	данные отсутствуют
12570	408437.67	2174577.9	данные отсутствуют	данные отсутствуют

Государственный регистратор		ФГИС ЕГРН
полное наименование должности	подпись	инициалы, фамилия

М.П.



<b>Земельный участок</b>			
(вид объекта недвижимости)			
Лист № __ Раздела <b>3.2</b>	Всего листов раздела <b>3.2</b> : __	Всего разделов: __	Всего листов выписки: __
<b>11.11.2022 № 99/2022/504966956</b>			
Кадастровый номер:		<b>47:14:0000000:39110</b>	

Сведения о характерных точках границы земельного участка				
Система координат: Местная 167				
Зона №				
Номер точки	Координаты		Описание закрепления на местности	Средняя квадратическая погрешность определения координат характерных точек границ земельного участка, м
	X	Y		
1	2	3	4	5
12571	408427.02	2174582.88	данные отсутствуют	данные отсутствуют
12572	408405.38	2174589.07	данные отсутствуют	данные отсутствуют
12573	408382.89	2174596.51	данные отсутствуют	данные отсутствуют
12574	408372.29	2174603.07	данные отсутствуют	данные отсутствуют
12575	408367.43	2174609.86	данные отсутствуют	данные отсутствуют
12576	408364.11	2174621.5	данные отсутствуют	данные отсутствуют
12577	408365.01	2174635.1	данные отсутствуют	данные отсутствуют
12578	408370.66	2174654.36	данные отсутствуют	данные отсутствуют
12579	408372.97	2174665.01	данные отсутствуют	данные отсутствуют
12580	408372.97	2174671.56	данные отсутствуют	данные отсутствуют
12581	408370.01	2174674.06	данные отсутствуют	данные отсутствуют
12582	408364.82	2174678.81	данные отсутствуют	данные отсутствуют
12583	408360.52	2174685.17	данные отсутствуют	данные отсутствуют
12584	408358.2	2174689.66	данные отсутствуют	данные отсутствуют
12585	408355.51	2174693.51	данные отсутствуют	данные отсутствуют

Государственный регистратор		ФГИС ЕГРН
полное наименование должности	подпись	инициалы, фамилия

М.П.

<b>Земельный участок</b>			
(вид объекта недвижимости)			
Лист № __ Раздела <b>3.2</b>	Всего листов раздела <b>3.2</b> : __	Всего разделов: __	Всего листов выписки: __
<b>11.11.2022 № 99/2022/504966956</b>			
Кадастровый номер:		<b>47:14:0000000:39110</b>	

Сведения о характерных точках границы земельного участка				
Система координат: Местная 167				
Зона №				
Номер точки	Координаты		Описание закрепления на местности	Средняя квадратическая погрешность определения координат характерных точек границ земельного участка, м
	X	Y		
1	2	3	4	5
12586	408350.31	2174694.41	данные отсутствуют	данные отсутствуют
12587	408339.91	2174695.12	данные отсутствуют	данные отсутствуют
12588	408319.95	2174696.46	данные отсутствуют	данные отсутствуют
12589	408319.31	2174638.5	данные отсутствуют	данные отсутствуют
12590	408318.15	2174588.25	данные отсутствуют	данные отсутствуют
12591	408314.46	2174561.9	данные отсутствуют	данные отсутствуют
12592	408310.02	2174541.56	данные отсутствуют	данные отсутствуют
12593	408302.56	2174534.36	данные отсутствуют	данные отсутствуют
12594	408294.03	2174529.03	данные отсутствуют	данные отсутствуют
12595	408287.19	2174526.19	данные отсутствуют	данные отсутствуют
12596	408279.37	2174524.32	данные отсутствуют	данные отсутствуют
12597	408268.36	2174520.86	данные отсутствуют	данные отсутствуют
12598	408244.55	2174512.15	данные отсутствуют	данные отсутствуют
12599	408228.56	2174506.2	данные отсутствуют	данные отсутствуют
12600	408213.55	2174499.27	данные отсутствуют	данные отсутствуют

Государственный регистратор		ФГИС ЕГРН
полное наименование должности	подпись	инициалы, фамилия

М.П.

<b>Земельный участок</b>			
(вид объекта недвижимости)			
Лист № __ Раздела <b>3.2</b>	Всего листов раздела <b>3.2</b> : __	Всего разделов: __	Всего листов выписки: __
<b>11.11.2022 № 99/2022/504966956</b>			
Кадастровый номер:		<b>47:14:0000000:39110</b>	

Сведения о характерных точках границы земельного участка				
Система координат: Местная 167				
Зона №				
Номер точки	Координаты		Описание закрепления на местности	Средняя квадратическая погрешность определения координат характерных точек границ земельного участка, м
	X	Y		
1	2	3	4	5
12601	408204.13	2174482.04	данные отсутствуют	данные отсутствуют
12602	408193.18	2174471.55	данные отсутствуют	данные отсутствуют
12603	408180.74	2174462.72	данные отсутствуют	данные отсутствуют
12604	408177.26	2174455.16	данные отсутствуют	данные отсутствуют
12605	408177.59	2174445.01	данные отсутствуют	данные отсутствуют
12606	408183.08	2174438.89	данные отсутствуют	данные отсутствуют
12607	408183.47	2174430.8	данные отсутствуют	данные отсутствуют
12608	408175.67	2174418.43	данные отсутствуют	данные отсутствуют
12609	408159.66	2174401.49	данные отсутствуют	данные отсутствуют
12610	408152.78	2174398.63	данные отсутствуют	данные отсутствуют
12611	408144.77	2174397.84	данные отсутствуют	данные отсутствуют
12612	408131.91	2174398.38	данные отсутствуют	данные отсутствуют
12613	408123.96	2174398.97	данные отсутствуют	данные отсутствуют
12614	408116.14	2174396.39	данные отсутствуют	данные отсутствуют
12615	408110.82	2174393.16	данные отсутствуют	данные отсутствуют

Государственный регистратор		ФГИС ЕГРН
полное наименование должности	подпись	инициалы, фамилия

М.П.

<b>Земельный участок</b>			
(вид объекта недвижимости)			
Лист № __ Раздела <b>3.2</b>	Всего листов раздела <b>3.2</b> : __	Всего разделов: __	Всего листов выписки: __
<b>11.11.2022 № 99/2022/504966956</b>			
Кадастровый номер:		<b>47:14:0000000:39110</b>	

Сведения о характерных точках границы земельного участка				
Система координат: Местная 167				
Зона №				
Номер точки	Координаты		Описание закрепления на местности	Средняя квадратическая погрешность определения координат характерных точек границ земельного участка, м
	X	Y		
1	2	3	4	5
12616	408103.71	2174379.94	данные отсутствуют	данные отсутствуют
12617	408082.96	2174339.15	данные отсутствуют	данные отсутствуют
12618	408063.43	2174297.86	данные отсутствуют	данные отсутствуют
12619	408045.69	2174265.47	данные отсутствуют	данные отсутствуют
12620	408031.87	2174242.67	данные отсутствуют	данные отсутствуют
12621	408012.98	2174222.92	данные отсутствуют	данные отсутствуют
12622	407977.64	2174196.66	данные отсутствуют	данные отсутствуют
12623	407885.43	2174121.79	данные отсутствуют	данные отсутствуют
12624	407759.19	2174030.97	данные отсутствуют	данные отсутствуют
12625	407766.73	2173994.16	данные отсутствуют	данные отсутствуют
12626	407792.85	2173835.51	данные отсутствуют	данные отсутствуют
12627	407807.43	2173746.07	данные отсутствуют	данные отсутствуют
12628	407855.29	2173782.88	данные отсутствуют	данные отсутствуют
12629	407924.88	2173835.13	данные отсутствуют	данные отсутствуют
12630	408021.98	2173917.92	данные отсутствуют	данные отсутствуют

Государственный регистратор		ФГИС ЕГРН
полное наименование должности	подпись	инициалы, фамилия

М.П.

<b>Земельный участок</b>			
(вид объекта недвижимости)			
Лист № __ Раздела <b>3.2</b>	Всего листов раздела <b>3.2</b> : __	Всего разделов: __	Всего листов выписки: __
<b>11.11.2022 № 99/2022/504966956</b>			
Кадастровый номер:		<b>47:14:0000000:39110</b>	

Сведения о характерных точках границы земельного участка				
Система координат: Местная 167				
Зона №				
Номер точки	Координаты		Описание закрепления на местности	Средняя квадратическая погрешность определения координат характерных точек границ земельного участка, м
	X	Y		
1	2	3	4	5
12631	408143.43	2174017.43	данные отсутствуют	данные отсутствуют
12632	408290.35	2174132.1	данные отсутствуют	данные отсутствуют
12633	408361.2	2174186.81	данные отсутствуют	данные отсутствуют
12634	408390.15	2174215.33	данные отсутствуют	данные отсутствуют
12635	408415.65	2174239.32	данные отсутствуют	данные отсутствуют
12636	408458.64	2174293.26	данные отсутствуют	данные отсутствуют
12637	408502.4	2174345.78	данные отсутствуют	данные отсутствуют
12638	408533.33	2174377.82	данные отсутствуют	данные отсутствуют
12639	408552.15	2174399.15	данные отсутствуют	данные отсутствуют
12640	408557.57	2174408.53	данные отсутствуют	данные отсутствуют
12641	408560.41	2174423.19	данные отсутствуют	данные отсутствуют
12642	408561.87	2174431.21	данные отсутствуют	данные отсутствуют
12643	408561.22	2174443.18	данные отсутствуют	данные отсутствуют
12644	408559.28	2174448.36	данные отсутствуют	данные отсутствуют
12645	408552.73	2174448.36	данные отсутствуют	данные отсутствуют

Государственный регистратор		ФГИС ЕГРН
полное наименование должности	подпись	инициалы, фамилия

М.П.

<b>Земельный участок</b>			
(вид объекта недвижимости)			
Лист № __ Раздела <b>3.2</b>	Всего листов раздела <b>3.2</b> : __	Всего разделов: __	Всего листов выписки: __
<b>11.11.2022 № 99/2022/504966956</b>			
Кадастровый номер:		<b>47:14:0000000:39110</b>	

Сведения о характерных точках границы земельного участка				
Система координат: Местная 167				
Зона №				
Номер точки	Координаты		Описание закрепления на местности	Средняя квадратическая погрешность определения координат характерных точек границ земельного участка, м
	X	Y		
1	2	3	4	5
12646	407925.38	2174099.18	данные отсутствуют	данные отсутствуют
12647	407934.67	2174096.54	данные отсутствуют	данные отсутствуют
12648	407940.83	2174087.75	данные отсутствуют	данные отсутствуют
12649	407944.35	2174077.95	данные отсутствуют	данные отсутствуют
12650	407944.35	2174064.63	данные отсутствуют	данные отсутствуют
12651	407941.33	2174050.06	данные отсутствуют	данные отсутствуют
12652	407934.67	2174041.14	данные отсутствуют	данные отсутствуют
12653	407926.26	2174038.51	данные отсутствуют	данные отсутствуют
12654	407914.2	2174041.14	данные отсутствуют	данные отсутствуют
12655	407908.04	2174047.43	данные отсутствуют	данные отсутствуют
12656	407904.02	2174061.12	данные отсутствуют	данные отсутствуют
12657	407903.14	2174076.57	данные отсутствуют	данные отсутствуют
12658	407907.16	2174090.39	данные отсутствуют	данные отсутствуют
12659	407915.08	2174098.8	данные отсутствуют	данные отсутствуют
12660	408961.54	2164434.34	данные отсутствуют	данные отсутствуют

Государственный регистратор		ФГИС ЕГРН
полное наименование должности	подпись	инициалы, фамилия

М.П.

<b>Земельный участок</b>			
(вид объекта недвижимости)			
Лист № __ Раздела <b>3.2</b>	Всего листов раздела <b>3.2</b> : __	Всего разделов: __	Всего листов выписки: __
<b>11.11.2022 № 99/2022/504966956</b>			
Кадастровый номер:		<b>47:14:0000000:39110</b>	

Сведения о характерных точках границы земельного участка				
Система координат: Местная 167				
Зона №				
Номер точки	Координаты		Описание закрепления на местности	Средняя квадратическая погрешность определения координат характерных точек границ земельного участка, м
	X	Y		
1	2	3	4	5
12661	408950.34	2164426.99	данные отсутствуют	данные отсутствуют
12662	408930.74	2164451.29	данные отсутствуют	данные отсутствуют
12663	408935	2164458.42	данные отсутствуют	данные отсутствуют
12664	408940.46	2164467.56	данные отсутствуют	данные отсутствуют
12665	408922.47	2164497.98	данные отсутствуют	данные отсутствуют
12666	408922.11	2164498.58	данные отсутствуют	данные отсутствуют
12667	408907.71	2164508.85	данные отсутствуют	данные отсутствуют
12668	408903.56	2164519.64	данные отсутствуют	данные отсутствуют
12669	408895.13	2164541.57	данные отсутствуют	данные отсутствуют
12670	408886.87	2164563.04	данные отсутствуют	данные отсутствуют
12671	408884.84	2164568.31	данные отсутствуют	данные отсутствуют
12672	408873.71	2164584.45	данные отсутствуют	данные отсутствуют
12673	408857.87	2164607.42	данные отсутствуют	данные отсутствуют
12674	408822.5	2164624.87	данные отсутствуют	данные отсутствуют
12675	408813.53	2164629.29	данные отсутствуют	данные отсутствуют

Государственный регистратор		ФГИС ЕГРН
полное наименование должности	подпись	инициалы, фамилия

М.П.

<b>Земельный участок</b>			
(вид объекта недвижимости)			
Лист № __ Раздела <b>3.2</b>	Всего листов раздела <b>3.2</b> : __	Всего разделов: __	Всего листов выписки: __
<b>11.11.2022 № 99/2022/504966956</b>			
Кадастровый номер:		<b>47:14:0000000:39110</b>	

Сведения о характерных точках границы земельного участка				
Система координат: Местная 167				
Зона №				
Номер точки	Координаты		Описание закрепления на местности	Средняя квадратическая погрешность определения координат характерных точек границ земельного участка, м
	X	Y		
1	2	3	4	5
12676	408799.13	2164644.96	данные отсутствуют	данные отсутствуют
12677	408812.89	2164666.14	данные отсутствуют	данные отсутствуют
12678	408836.42	2164646.47	данные отсутствуют	данные отсутствуют
12679	408831.71	2164639.16	данные отсутствуют	данные отсутствуют
12680	408844.82	2164628.19	данные отсутствуют	данные отсутствуют
12681	408884.14	2164602.21	данные отсутствуют	данные отсутствуют
12682	408896.4	2164594.93	данные отсутствуют	данные отсутствуют
12683	408896.26	2164595.2	данные отсутствуют	данные отсутствуют
12684	408881.48	2164614.12	данные отсутствуют	данные отсутствуют
12685	408863.68	2164644.66	данные отсутствуют	данные отсутствуют
12686	408862.06	2164650.01	данные отсутствуют	данные отсутствуют
12687	408784.39	2164695.52	данные отсутствуют	данные отсутствуют
12688	408791.77	2164872.75	данные отсутствуют	данные отсутствуют
12689	408953.01	2164885.88	данные отсутствуют	данные отсутствуют
12690	408942.11	2164902.06	данные отсутствуют	данные отсутствуют

Государственный регистратор		ФГИС ЕГРН
полное наименование должности	подпись	инициалы, фамилия

М.П.



<b>Земельный участок</b>			
(вид объекта недвижимости)			
Лист № __ Раздела <b>3.2</b>	Всего листов раздела <b>3.2</b> : __	Всего разделов: __	Всего листов выписки: __
<b>11.11.2022 № 99/2022/504966956</b>			
Кадастровый номер:		<b>47:14:0000000:39110</b>	

Сведения о характерных точках границы земельного участка				
Система координат: Местная 167				
Зона №				
Номер точки	Координаты		Описание закрепления на местности	Средняя квадратическая погрешность определения координат характерных точек границ земельного участка, м
	X	Y		
1	2	3	4	5
12691	408944.37	2164927.73	данные отсутствуют	данные отсутствуют
12692	408935.08	2164927.46	данные отсутствуют	данные отсутствуют
12693	408924.87	2164927.17	данные отсутствуют	данные отсутствуют
12694	408924.85	2164927.17	данные отсутствуют	данные отсутствуют
12695	408912.51	2164926.82	данные отсутствуют	данные отсутствуют
12696	408893.75	2164926.29	данные отсутствуют	данные отсутствуют
12697	408906.39	2164939.16	данные отсутствуют	данные отсутствуют
12698	408894.71	2164949.29	данные отсутствуют	данные отсутствуют
12699	408869.58	2164971.09	данные отсутствуют	данные отсутствуют
12700	408858.98	2164980.28	данные отсутствуют	данные отсутствуют
12701	408838.3	2164980.04	данные отсутствуют	данные отсутствуют
12702	408833.8	2164974.21	данные отсутствуют	данные отсутствуют
12703	408830.95	2164967.8	данные отсутствуют	данные отсутствуют
12704	408828.24	2164961.73	данные отсутствуют	данные отсутствуют
12705	408823.96	2164956.8	данные отсутствуют	данные отсутствуют

Государственный регистратор		ФГИС ЕГРН
полное наименование должности	подпись	инициалы, фамилия

М.П.

<b>Земельный участок</b>			
(вид объекта недвижимости)			
Лист № __ Раздела <b>3.2</b>	Всего листов раздела <b>3.2</b> : __	Всего разделов: __	Всего листов выписки: __
<b>11.11.2022 № 99/2022/504966956</b>			
Кадастровый номер:		<b>47:14:0000000:39110</b>	

Сведения о характерных точках границы земельного участка				
Система координат: Местная 167				
Зона №				
Номер точки	Координаты		Описание закрепления на местности	Средняя квадратическая погрешность определения координат характерных точек границ земельного участка, м
	X	Y		
1	2	3	4	5
12706	408818.22	2164952.04	данные отсутствуют	данные отсутствуют
12707	408812.48	2164945.84	данные отсутствуют	данные отсутствуют
12708	408809.11	2164936	данные отсутствуют	данные отсутствуют
12709	408804.94	2164932.55	данные отсутствуют	данные отсутствуют
12710	408800.23	2164931.39	данные отсутствуют	данные отсутствуют
12711	408797.18	2164932.49	данные отсутствуют	данные отсутствуют
12712	408795.12	2164935.77	данные отсутствуют	данные отсутствуют
12713	408794.62	2164940.92	данные отсутствуют	данные отсутствуют
12714	408794.62	2164946.78	данные отсутствуют	данные отсутствуют
12715	408793.29	2164950.76	данные отсутствуют	данные отсутствуют
12716	408783.67	2164935.19	данные отсутствуют	данные отсутствуют
12717	408778.14	2164926.22	данные отсутствуют	данные отсутствуют
12718	408762.17	2164943.87	данные отсутствуют	данные отсутствуют
12719	408756.71	2164943	данные отсутствуют	данные отсутствуют
12720	408749.82	2164943.06	данные отсутствуют	данные отсутствуют

Государственный регистратор		ФГИС ЕГРН
полное наименование должности	подпись	инициалы, фамилия

М.П.

<b>Земельный участок</b>			
(вид объекта недвижимости)			
Лист № __ Раздела <b>3.2</b>	Всего листов раздела <b>3.2</b> : __	Всего разделов: __	Всего листов выписки: __
<b>11.11.2022 № 99/2022/504966956</b>			
Кадастровый номер:		<b>47:14:0000000:39110</b>	

Сведения о характерных точках границы земельного участка				
Система координат: Местная 167				
Зона №				
Номер точки	Координаты		Описание закрепления на местности	Средняя квадратическая погрешность определения координат характерных точек границ земельного участка, м
	X	Y		
1	2	3	4	5
12721	408744.9	2164945.13	данные отсутствуют	данные отсутствуют
12722	408734.95	2164938.32	данные отсутствуют	данные отсутствуют
12723	408720.05	2164953.87	данные отсутствуют	данные отсутствуют
12724	408715.03	2164951.92	данные отсутствуют	данные отсутствуют
12725	408708.76	2164946.74	данные отсутствуют	данные отсутствуют
12726	408707.73	2164940.76	данные отсутствуют	данные отсутствуют
12727	408709.51	2164928.6	данные отсутствуют	данные отсутствуют
12728	408712.93	2164922.27	данные отсутствуют	данные отсутствуют
12729	408716.46	2164916.48	данные отсутствуют	данные отсутствуют
12730	408719.11	2164911.78	данные отсутствуют	данные отсутствуют
12731	408721.68	2164905.08	данные отсутствуют	данные отсутствуют
12732	408721.88	2164900.51	данные отсутствуют	данные отсутствуют
12733	408719.52	2164895.48	данные отсутствуют	данные отсутствуют
12734	408717.41	2164892.68	данные отсутствуют	данные отсутствуют
12735	408711.73	2164887.5	данные отсутствуют	данные отсутствуют

Государственный регистратор		ФГИС ЕГРН
полное наименование должности	подпись	инициалы, фамилия

М.П.

<b>Земельный участок</b>			
(вид объекта недвижимости)			
Лист № __ Раздела <b>3.2</b>	Всего листов раздела <b>3.2</b> : __	Всего разделов: __	Всего листов выписки: __
<b>11.11.2022 № 99/2022/504966956</b>			
Кадастровый номер:		<b>47:14:0000000:39110</b>	

Сведения о характерных точках границы земельного участка				
Система координат: Местная 167				
Зона №				
Номер точки	Координаты		Описание закрепления на местности	Средняя квадратическая погрешность определения координат характерных точек границ земельного участка, м
	X	Y		
1	2	3	4	5
12736	408702.89	2164886.66	данные отсутствуют	данные отсутствуют
12737	408694.03	2164891.56	данные отсутствуют	данные отсутствуют
12738	408685.73	2164909.23	данные отсутствуют	данные отсутствуют
12739	408679.5	2164921.21	данные отсутствуют	данные отсутствуют
12740	408675.96	2164929.01	данные отсутствуют	данные отсутствуют
12741	408667.95	2164951.27	данные отсутствуют	данные отсутствуют
12742	408652.17	2164986.42	данные отсутствуют	данные отсутствуют
12743	408642.72	2165001.17	данные отсутствуют	данные отсутствуют
12744	408635.93	2165029.93	данные отсутствуют	данные отсутствуют
12745	408574.76	2165061.44	данные отсутствуют	данные отсутствуют
12746	408306.25	2165490.37	данные отсутствуют	данные отсутствуют
12747	408177.95	2165484.85	данные отсутствуют	данные отсутствуют
12748	407949.98	2165591.97	данные отсутствуют	данные отсутствуют
12749	407864.31	2165559.59	данные отсутствуют	данные отсутствуют
12750	407777.61	2165654.03	данные отсутствуют	данные отсутствуют

Государственный регистратор		ФГИС ЕГРН
полное наименование должности	подпись	инициалы, фамилия

М.П.

<b>Земельный участок</b>			
(вид объекта недвижимости)			
Лист № __ Раздела <b>3.2</b>	Всего листов раздела <b>3.2</b> : __	Всего разделов: __	Всего листов выписки: __
<b>11.11.2022 № 99/2022/504966956</b>			
Кадастровый номер:		<b>47:14:0000000:39110</b>	

Сведения о характерных точках границы земельного участка				
Система координат: Местная 167				
Зона №				
Номер точки	Координаты		Описание закрепления на местности	Средняя квадратическая погрешность определения координат характерных точек границ земельного участка, м
	X	Y		
1	2	3	4	5
12751	407710.76	2165648.55	данные отсутствуют	данные отсутствуют
12752	407734.75	2165613.54	данные отсутствуют	данные отсутствуют
12753	407762.66	2165566.72	данные отсутствуют	данные отсутствуют
12754	407784.93	2165522.87	данные отсутствуют	данные отсутствуют
12755	407805.33	2165495.83	данные отсутствуют	данные отсутствуют
12756	407818.31	2165474.57	данные отсутствуют	данные отсутствуют
12757	407829.64	2165456.67	данные отсутствуют	данные отсутствуют
12758	407841.21	2165442.37	данные отсутствуют	данные отсутствуют
12759	407852.71	2165431.19	данные отсутствуют	данные отсутствуют
12760	407859.98	2165420.54	данные отсутствуют	данные отсутствуют
12761	407867.99	2165404.23	данные отсутствуют	данные отсутствуют
12762	407871.37	2165390.72	данные отсутствуют	данные отсутствуют
12763	407874.74	2165378.82	данные отсутствуют	данные отсутствуют
12764	407879.88	2165371.55	данные отсутствуют	данные отсутствуют
12765	407885.1	2165367.66	данные отсутствуют	данные отсутствуют

Государственный регистратор		ФГИС ЕГРН
полное наименование должности	подпись	инициалы, фамилия

М.П.

<b>Земельный участок</b>			
(вид объекта недвижимости)			
Лист № __ Раздела <b>3.2</b>	Всего листов раздела <b>3.2</b> : __	Всего разделов: __	Всего листов выписки: __
<b>11.11.2022 № 99/2022/504966956</b>			
Кадастровый номер:		<b>47:14:0000000:39110</b>	

Сведения о характерных точках границы земельного участка				
Система координат: Местная 167				
Зона №				
Номер точки	Координаты		Описание закрепления на местности	Средняя квадратическая погрешность определения координат характерных точек границ земельного участка, м
	X	Y		
1	2	3	4	5
12766	407890.24	2165368.25	данные отсутствуют	данные отсутствуют
12767	407894.65	2165373.68	данные отсутствуют	данные отсутствуют
12768	407900.67	2165387.93	данные отсутствуют	данные отсутствуют
12769	407908.89	2165407.61	данные отсутствуют	данные отсутствуют
12770	407925.27	2165442.05	данные отсутствуют	данные отсутствуют
12771	407939.52	2165467.47	данные отсутствуют	данные отсутствуют
12772	407954.5	2165483.77	данные отсутствуют	данные отсутствуют
12773	407972.64	2165493.83	данные отсутствуют	данные отсутствуют
12774	407988.45	2165498.65	данные отсутствуют	данные отсутствуют
12775	408003.45	2165504.18	данные отсутствуют	данные отсутствуют
12776	408015.32	2165511.39	данные отсутствуют	данные отсутствуют
12777	408032.77	2165520.81	данные отсутствуют	данные отсутствуют
12778	408049.57	2165527.15	данные отсутствуют	данные отсутствуют
12779	408057.37	2165529.83	данные отсутствуют	данные отсутствуют
12780	408061.9	2165529.25	данные отсутствуют	данные отсутствуют

Государственный регистратор		ФГИС ЕГРН
полное наименование должности	подпись	инициалы, фамилия

М.П.

<b>Земельный участок</b>			
(вид объекта недвижимости)			
Лист № __ Раздела <b>3.2</b>	Всего листов раздела <b>3.2</b> : __	Всего разделов: __	Всего листов выписки: __
<b>11.11.2022 № 99/2022/504966956</b>			
Кадастровый номер:		<b>47:14:0000000:39110</b>	

Сведения о характерных точках границы земельного участка				
Система координат: Местная 167				
Зона №				
Номер точки	Координаты		Описание закрепления на местности	Средняя квадратическая погрешность определения координат характерных точек границ земельного участка, м
	X	Y		
1	2	3	4	5
12781	408071.33	2165520.58	данные отсутствуют	данные отсутствуют
12782	408084.7	2165507.67	данные отсутствуют	данные отсутствуют
12783	408087.96	2165502.32	данные отсутствуют	данные отсутствуют
12784	408089.42	2165498.01	данные отсутствуют	данные отсутствуют
12785	408088.19	2165494.12	данные отсутствуют	данные отсутствуют
12786	408084.3	2165492.31	данные отсутствуют	данные отсутствуют
12787	408076.91	2165491.44	данные отсутствуют	данные отсутствуют
12788	408074.23	2165489.23	данные отсутствуют	данные отсутствуют
12789	408073.19	2165482.83	данные отсутствуют	данные отсутствуют
12790	408071.56	2165466.84	данные отсутствуют	данные отсутствуют
12791	408070.11	2165456.78	данные отсутствуют	данные отсутствуют
12792	408067.02	2165449.62	данные отсутствуют	данные отсутствуют
12793	408062.95	2165443.46	данные отсутствуют	данные отсутствуют
12794	408058.01	2165437.93	данные отсутствуют	данные отсутствуют
12795	408051.44	2165433.22	данные отсутствуют	данные отсутствуют

Государственный регистратор		ФГИС ЕГРН
полное наименование должности	подпись	инициалы, фамилия

М.П.

<b>Земельный участок</b>			
(вид объекта недвижимости)			
Лист № __ Раздела <b>3.2</b>	Всего листов раздела <b>3.2</b> : __	Всего разделов: __	Всего листов выписки: __
<b>11.11.2022 № 99/2022/504966956</b>			
Кадастровый номер:		<b>47:14:0000000:39110</b>	

Сведения о характерных точках границы земельного участка				
Система координат: Местная 167				
Зона №				
Номер точки	Координаты		Описание закрепления на местности	Средняя квадратическая погрешность определения координат характерных точек границ земельного участка, м
	X	Y		
1	2	3	4	5
12796	408036.9	2165423.57	данные отсутствуют	данные отсутствуют
12797	408013.69	2165406.76	данные отсутствуют	данные отсутствуют
12798	408003.91	2165395.44	данные отсутствуют	данные отсутствуют
12799	407997.6	2165385.04	данные отсутствуют	данные отсутствуют
12800	407994.59	2165375.97	данные отсутствуют	данные отсутствуют
12801	407990.99	2165363.05	данные отсутствуют	данные отсутствуют
12802	407989.48	2165350.31	данные отсутствуют	данные отсутствуют
12803	407989.96	2165339.91	данные отсутствуют	данные отсутствуют
12804	407989.48	2165331.86	данные отсутствуют	данные отсутствуют
12805	407988.22	2165323.14	данные отсутствуют	данные отсутствуют
12806	407982.51	2165308.96	данные отсутствуют	данные отсутствуют
12807	407976.8	2165292.43	данные отсутствуют	данные отсутствуют
12808	407971.93	2165282.69	данные отсутствуют	данные отсутствуют
12809	407967.25	2165277.59	данные отсутствуют	данные отсутствуют
12810	407959.43	2165272.06	данные отсутствуют	данные отсутствуют

Государственный регистратор		ФГИС ЕГРН
полное наименование должности	подпись	инициалы, фамилия

М.П.



<b>Земельный участок</b>			
(вид объекта недвижимости)			
Лист № __ Раздела <b>3.2</b>	Всего листов раздела <b>3.2</b> : __	Всего разделов: __	Всего листов выписки: __
<b>11.11.2022 № 99/2022/504966956</b>			
Кадастровый номер:		<b>47:14:0000000:39110</b>	

Сведения о характерных точках границы земельного участка				
Система координат: Местная 167				
Зона №				
Номер точки	Координаты		Описание закрепления на местности	Средняя квадратическая погрешность определения координат характерных точек границ земельного участка, м
	X	Y		
1	2	3	4	5
12811	407950.72	2165268.27	данные отсутствуют	данные отсутствуют
12812	407942.66	2165263.82	данные отсутствуют	данные отсутствуют
12813	407935.63	2165258.05	данные отсутствуют	данные отсутствуют
12814	407930.58	2165251.32	данные отсутствуют	данные отсутствуют
12815	407926.56	2165242.37	данные отсутствуют	данные отсутствуют
12816	407922.95	2165233.47	данные отсутствуют	данные отсутствуют
12817	407921.69	2165226.08	данные отсутствуют	данные отсутствуют
12818	407920.37	2165215.02	данные отсутствуют	данные отсутствуют
12819	407918.68	2165207.21	данные отсутствуют	данные отсутствуют
12820	407915.74	2165201.92	данные отсутствуют	данные отсутствуют
12821	407909.79	2165200	данные отсутствуют	данные отсутствуют
12822	407891.16	2165200.42	данные отсутствуют	данные отсутствуют
12823	407860.07	2165200.59	данные отсутствуют	данные отсутствуют
12824	407963.42	2165147.11	данные отсутствуют	данные отсутствуют
12825	408156.2	2165451.28	данные отсутствуют	данные отсутствуют

Государственный регистратор		ФГИС ЕГРН
полное наименование должности	подпись	инициалы, фамилия

М.П.

<b>Земельный участок</b>			
(вид объекта недвижимости)			
Лист № __ Раздела <b>3.2</b>	Всего листов раздела <b>3.2</b> : __	Всего разделов: __	Всего листов выписки: __
<b>11.11.2022 № 99/2022/504966956</b>			
Кадастровый номер:		<b>47:14:0000000:39110</b>	

Сведения о характерных точках границы земельного участка				
Система координат: Местная 167				
Зона №				
Номер точки	Координаты		Описание закрепления на местности	Средняя квадратическая погрешность определения координат характерных точек границ земельного участка, м
	X	Y		
1	2	3	4	5
12826	408161.01	2165436.35	данные отсутствуют	данные отсутствуют
12827	408171.87	2165440.64	данные отсутствуют	данные отсутствуют
12828	408184.89	2165445.34	данные отсутствуют	данные отсутствуют
12829	408195.35	2165445.61	данные отсутствуют	данные отсутствуют
12830	408201.73	2165443.19	данные отсутствуют	данные отсутствуют
12831	408203.14	2165437.29	данные отсутствуют	данные отсутствуют
12832	408202.94	2165422.86	данные отсутствуют	данные отсутствуют
12833	408203.87	2165414.34	данные отсутствуют	данные отсутствуют
12834	408206.96	2165409.18	данные отсутствуют	данные отсутствуют
12835	408215.68	2165407.5	данные отсутствуют	данные отсутствуют
12836	408224.67	2165407.97	данные отсутствуют	данные отсутствуют
12837	408229.44	2165411.06	данные отсутствуют	данные отсутствуют
12838	408238.42	2165422.19	данные отсутствуют	данные отсутствуют
12839	408246.68	2165431.65	данные отсутствуют	данные отсутствуют
12840	408254.73	2165436.15	данные отсутствуют	данные отсутствуют

Государственный регистратор		ФГИС ЕГРН
полное наименование должности	подпись	инициалы, фамилия

М.П.

<b>Земельный участок</b>			
(вид объекта недвижимости)			
Лист № __ Раздела <b>3.2</b>	Всего листов раздела <b>3.2</b> : __	Всего разделов: __	Всего листов выписки: __
<b>11.11.2022 № 99/2022/504966956</b>			
Кадастровый номер:		<b>47:14:0000000:39110</b>	

Сведения о характерных точках границы земельного участка				
Система координат: Местная 167				
Зона №				
Номер точки	Координаты		Описание закрепления на местности	Средняя квадратическая погрешность определения координат характерных точек границ земельного участка, м
	X	Y		
1	2	3	4	5
12841	408263.98	2165436.35	данные отсутствуют	данные отсутствуют
12842	408269.89	2165433.26	данные отсутствуют	данные отсутствуют
12843	408273.91	2165426.69	данные отсутствуют	данные отсутствуют
12844	408281.02	2165405.35	данные отсутствуют	данные отсутствуют
12845	408290.01	2165385.03	данные отсутствуют	данные отсутствуют
12846	408295.92	2165365.1	данные отсутствуют	данные отсутствуют
12847	408297.33	2165355.64	данные отсутствуют	данные отсутствуют
12848	408296.66	2165348.06	данные отсутствуют	данные отсутствуют
12849	408294.04	2165341.69	данные отсутствуют	данные отсутствуют
12850	408287.87	2165334.85	данные отсутствуют	данные отсутствуют
12851	408281.02	2165330.08	данные отсутствуют	данные отсутствуют
12852	408273.91	2165328	данные отсутствуют	данные отсутствуют
12853	408268.68	2165326.33	данные отсутствуют	данные отсутствуют
12854	408263.25	2165323.71	данные отсутствуют	данные отсутствуют
12855	408256.61	2165318.48	данные отсутствуют	данные отсутствуют

Государственный регистратор		ФГИС ЕГРН
полное наименование должности	подпись	инициалы, фамилия

М.П.

<b>Земельный участок</b>			
(вид объекта недвижимости)			
Лист № __ Раздела <b>3.2</b>	Всего листов раздела <b>3.2</b> : __	Всего разделов: __	Всего листов выписки: __
<b>11.11.2022 № 99/2022/504966956</b>			
Кадастровый номер:		<b>47:14:0000000:39110</b>	

Сведения о характерных точках границы земельного участка				
Система координат: Местная 167				
Зона №				
Номер точки	Координаты		Описание закрепления на местности	Средняя квадратическая погрешность определения координат характерных точек границ земельного участка, м
	X	Y		
1	2	3	4	5
12856	408248.82	2165312.84	данные отсутствуют	данные отсутствуют
12857	408240.5	2165309.75	данные отсутствуют	данные отсутствуют
12858	408227.76	2165305.93	данные отсутствуют	данные отсутствуют
12859	408216.89	2165302.44	данные отсутствуют	данные отсутствуют
12860	408204.45	2165298.05	данные отсутствуют	данные отсутствуют
12861	408217.19	2165257.47	данные отсутствуют	данные отсутствуют
12862	408377.79	2165256.49	данные отсутствуют	данные отсутствуют
12863	408375.28	2165185.85	данные отсутствуют	данные отсутствуют
12864	408290.53	2165110.44	данные отсутствуют	данные отсутствуют
12865	408297.57	2165101.96	данные отсутствуют	данные отсутствуют
12866	408319.76	2165079.57	данные отсутствуют	данные отсутствуют
12867	408330.44	2165071.7	данные отсутствуют	данные отсутствуют
12868	408339.88	2165069.16	данные отсутствуют	данные отсутствуют
12869	408349.44	2165069.86	данные отсутствуют	данные отсутствуют
12870	408353.72	2165073.22	данные отсутствуют	данные отсутствуют

Государственный регистратор		ФГИС ЕГРН
полное наименование должности	подпись	инициалы, фамилия

М.П.

<b>Земельный участок</b>			
(вид объекта недвижимости)			
Лист № __ Раздела <b>3.2</b>	Всего листов раздела <b>3.2</b> : __	Всего разделов: __	Всего листов выписки: __
<b>11.11.2022 № 99/2022/504966956</b>			
Кадастровый номер:		<b>47:14:0000000:39110</b>	

Сведения о характерных точках границы земельного участка				
Система координат: Местная 167				
Зона №				
Номер точки	Координаты		Описание закрепления на местности	Средняя квадратическая погрешность определения координат характерных точек границ земельного участка, м
	X	Y		
1	2	3	4	5
12871	408356.31	2165091.99	данные отсутствуют	данные отсутствуют
12872	408361.11	2165110.14	данные отсутствуют	данные отсутствуют
12873	408366.96	2165144.23	данные отсутствуют	данные отсутствуют
12874	408370.66	2165157.61	данные отсутствуют	данные отсутствуют
12875	408374.77	2165162.4	данные отсутствуют	данные отсутствуют
12876	408379.83	2165162.63	данные отсутствуют	данные отсутствуют
12877	408385.75	2165160.35	данные отсутствуют	данные отсутствуют
12878	408391.56	2165156.3	данные отсутствуют	данные отсутствуют
12879	408399.45	2165149.8	данные отсутствуют	данные отсутствуют
12880	408406.94	2165141.71	данные отсутствуют	данные отсутствуют
12881	408414.63	2165135.21	данные отсутствуют	данные отсутствуют
12882	408421.21	2165135.24	данные отсутствуют	данные отсутствуют
12883	408425.12	2165139.8	данные отсутствуют	данные отсутствуют
12884	408427.04	2165153.1	данные отсутствуют	данные отсутствуют
12885	408422.78	2165174.97	данные отсутствуют	данные отсутствуют

Государственный регистратор		ФГИС ЕГРН
полное наименование должности	подпись	инициалы, фамилия

М.П.

<b>Земельный участок</b>			
(вид объекта недвижимости)			
Лист № __ Раздела <b>3.2</b>	Всего листов раздела <b>3.2</b> : __	Всего разделов: __	Всего листов выписки: __
<b>11.11.2022 № 99/2022/504966956</b>			
Кадастровый номер:		<b>47:14:0000000:39110</b>	

Сведения о характерных точках границы земельного участка				
Система координат: Местная 167				
Зона №				
Номер точки	Координаты		Описание закрепления на местности	Средняя квадратическая погрешность определения координат характерных точек границ земельного участка, м
	X	Y		
1	2	3	4	5
12886	408415.99	2165184.12	данные отсутствуют	данные отсутствуют
12887	408410.55	2165196.83	данные отсутствуют	данные отсутствуют
12888	408409.86	2165207.48	данные отсутствуют	данные отсутствуют
12889	408409.46	2165226.97	данные отсутствуют	данные отсутствуют
12890	408411.1	2165239.22	данные отсутствуют	данные отсутствуют
12891	408417.14	2165243.59	данные отсутствуют	данные отсутствуют
12892	408422.29	2165244.28	данные отсутствуют	данные отсутствуют
12893	408429.16	2165244.42	данные отсутствуют	данные отсутствуют
12894	408432.98	2165242.86	данные отсутствуют	данные отсутствуют
12895	408436.29	2165238.51	данные отсутствуют	данные отсутствуют
12896	408441.32	2165224.32	данные отсутствуют	данные отсутствуют
12897	408442.03	2165216.1	данные отсутствуют	данные отсутствуют
12898	408443.59	2165208.51	данные отсутствуют	данные отсутствуют
12899	408442.12	2165174.28	данные отсутствуют	данные отсутствуют
12900	408442.53	2165155.27	данные отсутствуют	данные отсутствуют

Государственный регистратор		ФГИС ЕГРН
полное наименование должности	подпись	инициалы, фамилия

М.П.

<b>Земельный участок</b>			
(вид объекта недвижимости)			
Лист № __ Раздела <b>3.2</b>	Всего листов раздела <b>3.2</b> : __	Всего разделов: __	Всего листов выписки: __
<b>11.11.2022 № 99/2022/504966956</b>			
Кадастровый номер:		<b>47:14:0000000:39110</b>	

Сведения о характерных точках границы земельного участка				
Система координат: Местная 167				
Зона №				
Номер точки	Координаты		Описание закрепления на местности	Средняя квадратическая погрешность определения координат характерных точек границ земельного участка, м
	X	Y		
1	2	3	4	5
12901	408445.04	2165145.42	данные отсутствуют	данные отсутствуют
12902	408460.31	2165122.96	данные отсутствуют	данные отсутствуют
12903	408468.06	2165114.17	данные отсутствуют	данные отсутствуют
12904	408469.23	2165108.73	данные отсутствуют	данные отсутствуют
12905	408468.98	2165099.33	данные отсутствуют	данные отсутствуют
12906	408465.31	2165098.48	данные отсутствуют	данные отсутствуют
12907	408462.12	2165098.1	данные отсутствуют	данные отсутствуют
12908	408448.21	2165106.42	данные отсутствуют	данные отсутствуют
12909	408436.02	2165108.34	данные отсутствуют	данные отсутствуют
12910	408430.61	2165106.49	данные отсутствуют	данные отсутствуют
12911	408427.82	2165101.11	данные отсутствуют	данные отсутствуют
12912	408427.85	2165096.55	данные отсутствуют	данные отсутствуют
12913	408430.49	2165091.53	данные отсутствуют	данные отсутствуют
12914	408437.37	2165085.4	данные отсутствуют	данные отсутствуют
12915	408451.83	2165072.08	данные отсутствуют	данные отсутствуют

Государственный регистратор		ФГИС ЕГРН
полное наименование должности	подпись	инициалы, фамилия

М.П.

<b>Земельный участок</b>			
(вид объекта недвижимости)			
Лист № __ Раздела <b>3.2</b>	Всего листов раздела <b>3.2</b> : __	Всего разделов: __	Всего листов выписки: __
<b>11.11.2022 № 99/2022/504966956</b>			
Кадастровый номер:		<b>47:14:0000000:39110</b>	

Сведения о характерных точках границы земельного участка				
Система координат: Местная 167				
Зона №				
Номер точки	Координаты		Описание закрепления на местности	Средняя квадратическая погрешность определения координат характерных точек границ земельного участка, м
	X	Y		
1	2	3	4	5
12916	408463.12	2165057	данные отсутствуют	данные отсутствуют
12917	408468.24	2165053.87	данные отсутствуют	данные отсутствуют
12918	408473.23	2165052.7	данные отсутствуют	данные отсутствуют
12919	408477.77	2165054.67	данные отсутствуют	данные отсутствуют
12920	408481.78	2165060.98	данные отсутствуют	данные отсутствуют
12921	408485.19	2165066.31	данные отсутствуют	данные отсутствуют
12922	408489.11	2165068.94	данные отсутствуют	данные отсутствуют
12923	408495.49	2165071.33	данные отсутствуют	данные отсутствуют
12924	408511.85	2165069.37	данные отсутствуют	данные отсутствуют
12925	408520.74	2165065.76	данные отсутствуют	данные отсутствуют
12926	408532.9	2165059.49	данные отсутствуют	данные отсутствуют
12927	408555.53	2165053.81	данные отсутствуют	данные отсутствуют
12928	408569.58	2165045.75	данные отсутствуют	данные отсутствуют
12929	408580.04	2165033.58	данные отсутствуют	данные отсутствуют
12930	408583.2	2165020.66	данные отсутствуют	данные отсутствуют

Государственный регистратор		ФГИС ЕГРН
полное наименование должности	подпись	инициалы, фамилия

М.П.



<b>Земельный участок</b>			
(вид объекта недвижимости)			
Лист № __ Раздела <b>3.2</b>	Всего листов раздела <b>3.2</b> : __	Всего разделов: __	Всего листов выписки: __
<b>11.11.2022 № 99/2022/504966956</b>			
Кадастровый номер:		<b>47:14:0000000:39110</b>	

Сведения о характерных точках границы земельного участка				
Система координат: Местная 167				
Зона №				
Номер точки	Координаты		Описание закрепления на местности	Средняя квадратическая погрешность определения координат характерных точек границ земельного участка, м
	X	Y		
1	2	3	4	5
12931	408579.79	2164980.15	данные отсутствуют	данные отсутствуют
12932	408578.78	2164964.38	данные отсутствуют	данные отсутствуют
12933	408574.11	2164958.71	данные отсутствуют	данные отсутствуют
12934	408568.17	2164955.22	данные отсутствуют	данные отсутствуют
12935	408559.14	2164955.98	данные отсутствуют	данные отсутствуют
12936	408545.48	2164962.33	данные отсутствуют	данные отсутствуют
12937	408491.3	2164986	данные отсутствуют	данные отсутствуют
12938	408469.69	2164994.87	данные отсутствуют	данные отсутствуют
12939	408457.12	2165007.67	данные отсутствуют	данные отсутствуют
12940	408440.05	2165020.03	данные отсутствуют	данные отсутствуют
12941	408429.09	2165022.68	данные отсутствуют	данные отсутствуют
12942	408416.52	2165022.11	данные отсутствуют	данные отсутствуют
12943	408412.42	2165019.39	данные отсутствуют	данные отсутствуют
12944	408410.29	2165015.53	данные отсутствуют	данные отсутствуют
12945	408413.18	2165002.6	данные отсутствуют	данные отсутствуют

Государственный регистратор		ФГИС ЕГРН
полное наименование должности	подпись	инициалы, фамилия

М.П.

<b>Земельный участок</b>			
(вид объекта недвижимости)			
Лист № __ Раздела <b>3.2</b>	Всего листов раздела <b>3.2</b> : __	Всего разделов: __	Всего листов выписки: __
<b>11.11.2022 № 99/2022/504966956</b>			
Кадастровый номер:		<b>47:14:0000000:39110</b>	

Сведения о характерных точках границы земельного участка				
Система координат: Местная 167				
Зона №				
Номер точки	Координаты		Описание закрепления на местности	Средняя квадратическая погрешность определения координат характерных точек границ земельного участка, м
	X	Y		
1	2	3	4	5
12946	408417.77	2164994.51	данные отсутствуют	данные отсутствуют
12947	408425.98	2164984.36	данные отсутствуют	данные отсутствуют
12948	408441.03	2164972.75	данные отсутствуют	данные отсутствуют
12949	408453.85	2164966.18	данные отсутствуют	данные отсутствуют
12950	408460.66	2164961.66	данные отсутствуют	данные отсутствуют
12951	408464.49	2164958.67	данные отсутствуют	данные отсутствуют
12952	408466.05	2164954.75	данные отсутствуют	данные отсутствуют
12953	408469.13	2164949.5	данные отсутствуют	данные отсутствуют
12954	408474.56	2164943.22	данные отсутствуют	данные отсутствуют
12955	408486.77	2164938.32	данные отсутствуют	данные отсутствуют
12956	408501.39	2164931	данные отсутствуют	данные отсутствуют
12957	408515.47	2164921.95	данные отсутствуют	данные отсутствуют
12958	408537.89	2164898.76	данные отсутствуют	данные отсутствуют
12959	408550.13	2164882.12	данные отсутствуют	данные отсутствуют
12960	408561.85	2164871.41	данные отсутствуют	данные отсутствуют

Государственный регистратор		ФГИС ЕГРН
полное наименование должности	подпись	инициалы, фамилия

М.П.

<b>Земельный участок</b>			
(вид объекта недвижимости)			
Лист № __ Раздела <b>3.2</b>	Всего листов раздела <b>3.2</b> : __	Всего разделов: __	Всего листов выписки: __
<b>11.11.2022 № 99/2022/504966956</b>			
Кадастровый номер:		<b>47:14:0000000:39110</b>	

Сведения о характерных точках границы земельного участка				
Система координат: Местная 167				
Зона №				
Номер точки	Координаты		Описание закрепления на местности	Средняя квадратическая погрешность определения координат характерных точек границ земельного участка, м
	X	Y		
1	2	3	4	5
12961	408571.63	2164865.07	данные отсутствуют	данные отсутствуют
12962	408576.34	2164859.48	данные отсутствуют	данные отсутствуют
12963	408578.12	2164854.7	данные отсутствуют	данные отсутствуют
12964	408579.56	2164848.19	данные отсутствуют	данные отсутствуют
12965	408581.41	2164837.4	данные отсутствуют	данные отсутствуют
12966	408585.64	2164829.45	данные отсутствуют	данные отсутствуют
12967	408596.31	2164813.05	данные отсутствуют	данные отсутствуют
12968	408601.99	2164804.67	данные отсутствуют	данные отсутствуют
12969	408626.1	2164792.52	данные отсутствуют	данные отсутствуют
12970	408647.95	2164781.4	данные отсутствуют	данные отсутствуют
12971	408664.52	2164779.47	данные отсутствуют	данные отсутствуют
12972	408676.32	2164779.99	данные отсутствуют	данные отсутствуют
12973	408686.85	2164784.72	данные отсутствуют	данные отсутствуют
12974	408695.69	2164799.92	данные отсутствуют	данные отсутствуют
12975	408703.13	2164808.49	данные отсутствуют	данные отсутствуют

Государственный регистратор		ФГИС ЕГРН
полное наименование должности	подпись	инициалы, фамилия

М.П.

<b>Земельный участок</b>			
(вид объекта недвижимости)			
Лист № __ Раздела <b>3.2</b>	Всего листов раздела <b>3.2</b> : __	Всего разделов: __	Всего листов выписки: __
<b>11.11.2022 № 99/2022/504966956</b>			
Кадастровый номер:		<b>47:14:0000000:39110</b>	

Сведения о характерных точках границы земельного участка				
Система координат: Местная 167				
Зона №				
Номер точки	Координаты		Описание закрепления на местности	Средняя квадратическая погрешность определения координат характерных точек границ земельного участка, м
	X	Y		
1	2	3	4	5
12976	408710.25	2164811.12	данные отсутствуют	данные отсутствуют
12977	408717.46	2164809.57	данные отсутствуют	данные отсутствуют
12978	408721.56	2164804.14	данные отсутствуют	данные отсутствуют
12979	408722.07	2164798.24	данные отсутствуют	данные отсутствуют
12980	408717.11	2164787.57	данные отсутствуют	данные отсутствуют
12981	408706.41	2164773.05	данные отсутствуют	данные отсутствуют
12982	408701.55	2164760.37	данные отсутствуют	данные отсутствуют
12983	408700.76	2164751.97	данные отсутствуют	данные отсутствуют
12984	408704.26	2164744.86	данные отсутствуют	данные отсутствуют
12985	408709.06	2164734.64	данные отсутствуют	данные отсутствуют
12986	408711.18	2164728.2	данные отсутствуют	данные отсутствуют
12987	408709.17	2164717.23	данные отсутствуют	данные отсутствуют
12988	408706.65	2164712.35	данные отсутствуют	данные отсутствуют
12989	408702.5	2164709.66	данные отсутствуют	данные отсутствуют
12990	408696.61	2164708.73	данные отсутствуют	данные отсутствуют

Государственный регистратор		ФГИС ЕГРН
полное наименование должности	подпись	инициалы, фамилия

М.П.

<b>Земельный участок</b>			
(вид объекта недвижимости)			
Лист № __ Раздела <b>3.2</b>	Всего листов раздела <b>3.2</b> : __	Всего разделов: __	Всего листов выписки: __
<b>11.11.2022 № 99/2022/504966956</b>			
Кадастровый номер:		<b>47:14:0000000:39110</b>	

Сведения о характерных точках границы земельного участка				
Система координат: Местная 167				
Зона №				
Номер точки	Координаты		Описание закрепления на местности	Средняя квадратическая погрешность определения координат характерных точек границ земельного участка, м
	X	Y		
1	2	3	4	5
12991	408688.1	2164711.95	данные отсутствуют	данные отсутствуют
12992	408682.3	2164714.63	данные отсутствуют	данные отсутствуют
12993	408678.91	2164724.9	данные отсутствуют	данные отсутствуют
12994	408679	2164732.42	данные отсутствуют	данные отсутствуют
12995	408681.16	2164739.97	данные отсутствуют	данные отсутствуют
12996	408681.38	2164745.9	данные отсутствуют	данные отсутствуют
12997	408679.18	2164753.93	данные отсутствуют	данные отсутствуют
12998	408675.38	2164758.27	данные отсутствуют	данные отсутствуют
12999	408671.68	2164759.26	данные отсутствуют	данные отсутствуют
13000	408658.29	2164759.57	данные отсутствуют	данные отсутствуют
13001	408640.63	2164759.69	данные отсутствуют	данные отсутствуют
13002	408625.11	2164764.13	данные отсутствуют	данные отсутствуют
13003	408608.22	2164769.65	данные отсутствуют	данные отсутствуют
13004	408600.49	2164776.39	данные отсутствуют	данные отсутствуют
13005	408597.17	2164779.72	данные отсутствуют	данные отсутствуют

Государственный регистратор		ФГИС ЕГРН
полное наименование должности	подпись	инициалы, фамилия

М.П.

<b>Земельный участок</b>			
(вид объекта недвижимости)			
Лист № ___ Раздела <b>3.2</b>	Всего листов раздела <b>3.2</b> : ___	Всего разделов: ___	Всего листов выписки: ___
<b>11.11.2022 № 99/2022/504966956</b>			
Кадастровый номер:		<b>47:14:0000000:39110</b>	

Сведения о характерных точках границы земельного участка				
Система координат: Местная 167				
Зона №				
Номер точки	Координаты		Описание закрепления на местности	Средняя квадратическая погрешность определения координат характерных точек границ земельного участка, м
	X	Y		
1	2	3	4	5
13006	408589.56	2164781.3	данные отсутствуют	данные отсутствуют
13007	408580.01	2164767.3	данные отсутствуют	данные отсутствуют
13008	408557.16	2164735.58	данные отсутствуют	данные отсутствуют
13009	408536.73	2164716.02	данные отсутствуют	данные отсутствуют
13010	408528.1	2164711.23	данные отсутствуют	данные отсутствуют
13011	408517.93	2164709.57	данные отсутствуют	данные отсутствуют
13012	408507.25	2164710.66	данные отсутствуют	данные отсутствуют
13013	408494.44	2164712.68	данные отсутствуют	данные отсутствуют
13014	408485.77	2164713.26	данные отсутствуют	данные отсутствуют
13015	408478.01	2164710.73	данные отсутствуют	данные отсутствуют
13016	408468.46	2164703.49	данные отсутствуют	данные отсутствуют
13017	408450.61	2164677.53	данные отсутствуют	данные отсутствуют
13018	408435.02	2164645.24	данные отсутствуют	данные отсутствуют
13019	408416.41	2164623.63	данные отсутствуют	данные отсутствуют
13020	408408.36	2164616.06	данные отсутствуют	данные отсутствуют

Государственный регистратор		ФГИС ЕГРН
полное наименование должности	подпись	инициалы, фамилия

М.П.

<b>Земельный участок</b>			
(вид объекта недвижимости)			
Лист № __ Раздела <b>3.2</b>	Всего листов раздела <b>3.2</b> : __	Всего разделов: __	Всего листов выписки: __
<b>11.11.2022 № 99/2022/504966956</b>			
Кадастровый номер:		<b>47:14:0000000:39110</b>	

Сведения о характерных точках границы земельного участка				
Система координат: Местная 167				
Зона №				
Номер точки	Координаты		Описание закрепления на местности	Средняя квадратическая погрешность определения координат характерных точек границ земельного участка, м
	X	Y		
1	2	3	4	5
13021	408397.79	2164611.6	данные отсутствуют	данные отсутствуют
13022	408388.59	2164610.75	данные отсутствуют	данные отсутствуют
13023	408366.44	2164614.12	данные отсутствуют	данные отсутствуют
13024	408353.41	2164611.85	данные отсутствуют	данные отсутствуют
13025	408346.1	2164606.52	данные отсутствуют	данные отсутствуют
13026	408336.97	2164594.03	данные отсутствуют	данные отсутствуют
13027	408332.32	2164568.2	данные отсутствуют	данные отсутствуют
13028	408322.9	2164528.51	данные отсутствуют	данные отсутствуют
13029	408317.28	2164505.67	данные отсутствуют	данные отсутствуют
13030	408317.37	2164490.73	данные отсутствуют	данные отсутствуют
13031	408318.86	2164478.97	данные отсутствуют	данные отсутствуют
13032	408321.44	2164470.03	данные отсутствуют	данные отсутствуют
13033	408325.62	2164460.79	данные отсутствуют	данные отсутствуют
13034	408332.84	2164453.29	данные отсутствуют	данные отсутствуют
13035	408361.53	2164431.73	данные отсутствуют	данные отсутствуют

Государственный регистратор		ФГИС ЕГРН
полное наименование должности	подпись	инициалы, фамилия

М.П.

<b>Земельный участок</b>			
(вид объекта недвижимости)			
Лист № __ Раздела <b>3.2</b>	Всего листов раздела <b>3.2</b> : __	Всего разделов: __	Всего листов выписки: __
<b>11.11.2022 № 99/2022/504966956</b>			
Кадастровый номер:		<b>47:14:0000000:39110</b>	

Сведения о характерных точках границы земельного участка				
Система координат: Местная 167				
Зона №				
Номер точки	Координаты		Описание закрепления на местности	Средняя квадратическая погрешность определения координат характерных точек границ земельного участка, м
	X	Y		
1	2	3	4	5
13036	408382.89	2164412.94	данные отсутствуют	данные отсутствуют
13037	408411.58	2164376.54	данные отсутствуют	данные отсутствуют
13038	408438.99	2164343.14	данные отсутствуют	данные отсутствуют
13039	408466.82	2164313.16	данные отсутствуют	данные отсутствуют
13040	408483.15	2164292.72	данные отсутствуют	данные отсутствуют
13041	408509.73	2164261.31	данные отсутствуют	данные отсутствуют
13042	408524.63	2164246.79	данные отсутствуют	данные отсутствуют
13043	408544.76	2164234.37	данные отсутствуют	данные отсутствуют
13044	408563.35	2164214.88	данные отсутствуют	данные отсутствуют
13045	408575.55	2164206.77	данные отсутствуют	данные отсутствуют
13046	408580.16	2164213.17	данные отсутствуют	данные отсутствуют
13047	408599.22	2164240.68	данные отсутствуют	данные отсутствуют
13048	408615.5	2164264.16	данные отсутствуют	данные отсутствуют
13049	408631.78	2164287.66	данные отсутствуют	данные отсутствуют
13050	408648.06	2164311.15	данные отсутствуют	данные отсутствуют

Государственный регистратор		ФГИС ЕГРН
полное наименование должности	подпись	инициалы, фамилия

М.П.



<b>Земельный участок</b>			
(вид объекта недвижимости)			
Лист № __ Раздела <b>3.2</b>	Всего листов раздела <b>3.2</b> : __	Всего разделов: __	Всего листов выписки: __
<b>11.11.2022 № 99/2022/504966956</b>			
Кадастровый номер:		<b>47:14:0000000:39110</b>	

Сведения о характерных точках границы земельного участка				
Система координат: Местная 167				
Зона №				
Номер точки	Координаты		Описание закрепления на местности	Средняя квадратическая погрешность определения координат характерных точек границ земельного участка, м
	X	Y		
1	2	3	4	5
13051	408664.35	2164334.65	данные отсутствуют	данные отсутствуют
13052	408677.1	2164353.05	данные отсутствуют	данные отсутствуют
13053	408679.5	2164358.81	данные отсутствуют	данные отсутствуют
13054	408689.57	2164383	данные отсутствуют	данные отсутствуют
13055	408698.47	2164404.36	данные отсутствуют	данные отсутствуют
13056	408704.58	2164419.04	данные отсутствуют	данные отсутствуют
13057	408718.8	2164458.2	данные отсутствуют	данные отсутствуют
13058	408722.07	2164489.21	данные отсутствуют	данные отсутствуют
13059	408721.78	2164514.01	данные отсутствуют	данные отсутствуют
13060	408727.38	2164562.7	данные отсутствуют	данные отсутствуют
13061	408729.41	2164577.79	данные отсутствуют	данные отсутствуют
13062	408734.44	2164586.49	данные отсутствуют	данные отсутствуют
13063	408744.33	2164588.86	данные отсутствуют	данные отсутствуют
13064	408747.82	2164580.39	данные отсутствуют	данные отсутствуют
13065	408752.3	2164560.96	данные отсутствуют	данные отсутствуют

Государственный регистратор		ФГИС ЕГРН
полное наименование должности	подпись	инициалы, фамилия

М.П.

<b>Земельный участок</b>			
(вид объекта недвижимости)			
Лист № __ Раздела <b>3.2</b>	Всего листов раздела <b>3.2</b> : __	Всего разделов: __	Всего листов выписки: __
<b>11.11.2022 № 99/2022/504966956</b>			
Кадастровый номер:		<b>47:14:0000000:39110</b>	

Сведения о характерных точках границы земельного участка				
Система координат: Местная 167				
Зона №				
Номер точки	Координаты		Описание закрепления на местности	Средняя квадратическая погрешность определения координат характерных точек границ земельного участка, м
	X	Y		
1	2	3	4	5
13066	408749.44	2164486.16	данные отсутствуют	данные отсутствуют
13067	408746.94	2164457.49	данные отсутствуют	данные отсутствуют
13068	408745.57	2164442.86	данные отсутствуют	данные отсутствуют
13069	408747.57	2164431.65	данные отсутствуют	данные отсутствуют
13070	408753.49	2164427.48	данные отсутствуют	данные отсутствуют
13071	408765.86	2164418.43	данные отсутствуют	данные отсутствуют
13072	408785.16	2164417.9	данные отсутствуют	данные отсутствуют
13073	408791.87	2164414.54	данные отсутствуют	данные отсутствуют
13074	408809.79	2164411.34	данные отсутствуют	данные отсутствуют
13075	408819.23	2164412.12	данные отсутствуют	данные отсутствуют
13076	408830.53	2164402	данные отсутствуют	данные отсутствуют
13077	408838.34	2164391.09	данные отсутствуют	данные отсутствуют
13078	408841.74	2164379.04	данные отсутствуют	данные отсутствуют
13079	408840.65	2164370.97	данные отсутствуют	данные отсутствуют
13080	408843.22	2164363.26	данные отсутствуют	данные отсутствуют

Государственный регистратор		ФГИС ЕГРН
полное наименование должности	подпись	инициалы, фамилия

М.П.

<b>Земельный участок</b>			
(вид объекта недвижимости)			
Лист № __ Раздела <b>3.2</b>	Всего листов раздела <b>3.2</b> : __	Всего разделов: __	Всего листов выписки: __
<b>11.11.2022 № 99/2022/504966956</b>			
Кадастровый номер:		<b>47:14:0000000:39110</b>	

Сведения о характерных точках границы земельного участка				
Система координат: Местная 167				
Зона №				
Номер точки	Координаты		Описание закрепления на местности	Средняя квадратическая погрешность определения координат характерных точек границ земельного участка, м
	X	Y		
1	2	3	4	5
13081	408848.36	2164355.13	данные отсутствуют	данные отсутствуют
13082	408854.35	2164345.28	данные отсутствуют	данные отсутствуют
13083	408850.5	2164336.29	данные отсутствуют	данные отсутствуют
13084	408840.65	2164325.15	данные отсутствуют	данные отсутствуют
13085	408829.45	2164307.65	данные отсутствуют	данные отсутствуют
13086	408807.25	2164284.9	данные отсутствуют	данные отсутствуют
13087	408796.97	2164269.49	данные отсутствуют	данные отсутствуют
13088	408767.86	2164237.37	данные отсутствуют	данные отсутствуют
13089	408749.01	2164219.81	данные отсутствуют	данные отсутствуют
13090	408730.49	2164201.08	данные отсутствуют	данные отсутствуют
13091	408713.45	2164167	данные отсутствуют	данные отсутствуют
13092	408698.92	2164137.95	данные отсутствуют	данные отсутствуют
13093	408682	2164104.13	данные отсутствуют	данные отсутствуют
13094	408668.59	2164077.3	данные отсутствуют	данные отсутствуют
13095	408664.44	2164071.3	данные отсутствуют	данные отсутствуют

Государственный регистратор		ФГИС ЕГРН
полное наименование должности	подпись	инициалы, фамилия

М.П.

<b>Земельный участок</b>			
(вид объекта недвижимости)			
Лист № __ Раздела <b>3.2</b>	Всего листов раздела <b>3.2</b> : __	Всего разделов: __	Всего листов выписки: __
<b>11.11.2022 № 99/2022/504966956</b>			
Кадастровый номер:		<b>47:14:0000000:39110</b>	

Сведения о характерных точках границы земельного участка				
Система координат: Местная 167				
Зона №				
Номер точки	Координаты		Описание закрепления на местности	Средняя квадратическая погрешность определения координат характерных точек границ земельного участка, м
	X	Y		
1	2	3	4	5
13096	408645.87	2164044.42	данные отсутствуют	данные отсутствуют
13097	408620.24	2164007.32	данные отсутствуют	данные отсутствуют
13098	408595.5	2163971.5	данные отсутствуют	данные отсутствуют
13099	408576.1	2163943.43	данные отсутствуют	данные отсутствуют
13100	408571.04	2163936.04	данные отсутствуют	данные отсутствуют
13101	408565.46	2163907.95	данные отсутствуют	данные отсутствуют
13102	408556.82	2163881.62	данные отсутствуют	данные отсутствуют
13103	408553.55	2163864.42	данные отсутствуют	данные отсутствуют
13104	408555.23	2163853.94	данные отсутствуют	данные отсутствуют
13105	409018.31	2164337.61	данные отсутствуют	данные отсутствуют
13106	409019.61	2164345.01	данные отсутствуют	данные отсутствуют
13107	409016.89	2164362.16	данные отсутствуют	данные отсутствуют
13108	409014.17	2164376.78	данные отсутствуют	данные отсутствуют
13109	409009.59	2164388.84	данные отсутствуют	данные отсутствуют
13110	409001.09	2164398.01	данные отсутствуют	данные отсутствуют

Государственный регистратор		ФГИС ЕГРН
полное наименование должности	подпись	инициалы, фамилия

М.П.

<b>Земельный участок</b>			
(вид объекта недвижимости)			
Лист № __ Раздела <b>3.2</b>	Всего листов раздела <b>3.2</b> : __	Всего разделов: __	Всего листов выписки: __
<b>11.11.2022 № 99/2022/504966956</b>			
Кадастровый номер:		<b>47:14:0000000:39110</b>	

Сведения о характерных точках границы земельного участка				
Система координат: Местная 167				
Зона №				
Номер точки	Координаты		Описание закрепления на местности	Средняя квадратическая погрешность определения координат характерных точек границ земельного участка, м
	X	Y		
1	2	3	4	5
13111	408991.92	2164404.98	данные отсутствуют	данные отсутствуют
13112	408975.44	2164415.34	данные отсутствуют	данные отсутствуют
13113	408966.09	2164423.49	данные отсутствуют	данные отсутствуют
13114	408456.75	2164990.02	данные отсутствуют	данные отсутствуют
13115	408462.93	2164987.2	данные отсутствуют	данные отсутствуют
13116	408460.01	2164980.93	данные отсутствуют	данные отсутствуют
13117	408453.75	2164983.9	данные отсутствуют	данные отсутствуют
13118	410948.27	2191932.52	данные отсутствуют	данные отсутствуют
13119	411038.71	2192006.82	данные отсутствуют	данные отсутствуют
13120	410981.72	2192076.83	данные отсутствуют	данные отсутствуют
13121	410979.01	2192080.26	данные отсутствуют	данные отсутствуют
13122	410908.95	2192026.14	данные отсутствуют	данные отсутствуют
13123	410869.32	2191991.97	данные отсутствуют	данные отсутствуют
13124	410860.58	2191979.8	данные отсутствуют	данные отсутствуют
13125	410854.69	2191963.64	данные отсутствуют	данные отсутствуют

Государственный регистратор		ФГИС ЕГРН
полное наименование должности	подпись	инициалы, фамилия

М.П.

<b>Земельный участок</b>			
(вид объекта недвижимости)			
Лист № __ Раздела <b>3.2</b>	Всего листов раздела <b>3.2</b> : __	Всего разделов: __	Всего листов выписки: __
<b>11.11.2022 № 99/2022/504966956</b>			
Кадастровый номер:		<b>47:14:0000000:39110</b>	

Сведения о характерных точках границы земельного участка				
Система координат: Местная 167				
Зона №				
Номер точки	Координаты		Описание закрепления на местности	Средняя квадратическая погрешность определения координат характерных точек границ земельного участка, м
	X	Y		
1	2	3	4	5
13126	410849.85	2191951.4	данные отсутствуют	данные отсутствуют
13127	410849.45	2191931.45	данные отсутствуют	данные отсутствуют
13128	410924.07	2191923.23	данные отсутствуют	данные отсутствуют
13129	410926.04	2191923.46	данные отсутствуют	данные отсутствуют
13130	408616.67	2174202.93	данные отсутствуют	данные отсутствуют
13131	408609.35	2174204.56	данные отсутствуют	данные отсутствуют
13132	408611.47	2174231.87	данные отсутствуют	данные отсутствуют
13133	408606.55	2174233.48	данные отсутствуют	данные отсутствуют
13134	408575.47	2174233.86	данные отсутствуют	данные отсутствуют
13135	408566.57	2174236.39	данные отсутствуют	данные отсутствуют
13136	408556.73	2174239.33	данные отсутствуют	данные отсутствуют
13137	408550.26	2174249.44	данные отсутствуют	данные отсутствуют
13138	408547.85	2174263.77	данные отсутствуют	данные отсутствуют
13139	408548.16	2174314.9	данные отсутствуют	данные отсутствуют
13140	408548.15	2174315.06	данные отсутствуют	данные отсутствуют

Государственный регистратор		ФГИС ЕГРН
полное наименование должности	подпись	инициалы, фамилия

М.П.

<b>Земельный участок</b>			
(вид объекта недвижимости)			
Лист № __ Раздела <b>3.2</b>	Всего листов раздела <b>3.2</b> : __	Всего разделов: __	Всего листов выписки: __
<b>11.11.2022 № 99/2022/504966956</b>			
Кадастровый номер:		<b>47:14:0000000:39110</b>	

Сведения о характерных точках границы земельного участка				
Система координат: Местная 167				
Зона №				
Номер точки	Координаты		Описание закрепления на местности	Средняя квадратическая погрешность определения координат характерных точек границ земельного участка, м
	X	Y		
1	2	3	4	5
13141	408529.8	2174311.91	данные отсутствуют	данные отсутствуют
13142	408520.62	2174336.9	данные отсутствуют	данные отсутствуют
13143	408520.2	2174339.29	данные отсутствуют	данные отсутствуют
13144	408474.51	2174282.38	данные отсутствуют	данные отсутствуют
13145	408401.42	2174196.8	данные отсутствуют	данные отсутствуют
13146	408377.06	2174176.5	данные отсутствуют	данные отсутствуют
13147	408344.1	2174148.38	данные отсутствуют	данные отсутствуют
13148	408265.85	2174089.35	данные отсутствуют	данные отсутствуют
13149	408194.19	2174034.16	данные отсутствуют	данные отсутствуют
13150	408096.75	2173953.73	данные отсутствуют	данные отсутствуют
13151	407980.91	2173856.9	данные отсутствуют	данные отсутствуют
13152	407877.27	2173772.87	данные отсутствуют	данные отсутствуют
13153	407822.25	2173725.65	данные отсутствуют	данные отсутствуют
13154	407855.46	2173606.41	данные отсутствуют	данные отсутствуют
13155	407859.67	2173556.99	данные отсутствуют	данные отсутствуют

Государственный регистратор		ФГИС ЕГРН
полное наименование должности	подпись	инициалы, фамилия

М.П.

<b>Земельный участок</b>			
(вид объекта недвижимости)			
Лист № __ Раздела <b>3.2</b>	Всего листов раздела <b>3.2</b> : __	Всего разделов: __	Всего листов выписки: __
<b>11.11.2022 № 99/2022/504966956</b>			
Кадастровый номер:		<b>47:14:0000000:39110</b>	

Сведения о характерных точках границы земельного участка				
Система координат: Местная 167				
Зона №				
Номер точки	Координаты		Описание закрепления на местности	Средняя квадратическая погрешность определения координат характерных точек границ земельного участка, м
	X	Y		
1	2	3	4	5
13156	407858.87	2173471.56	данные отсутствуют	данные отсутствуют
13157	407859.67	2173429.34	данные отсутствуют	данные отсутствуют
13158	407866.67	2173401.73	данные отсутствуют	данные отсутствуют
13159	407879.27	2173369.92	данные отсутствуют	данные отсутствуют
13160	408151.57	2173303.05	данные отсутствуют	данные отсутствуют
13161	408363	2173161.36	данные отсутствуют	данные отсутствуют
13162	408405.04	2173133.19	данные отсутствуют	данные отсутствуют
13163	408661.97	2172991.33	данные отсутствуют	данные отсутствуют
13164	408828.41	2172967.03	данные отсутствуют	данные отсутствуют
13165	408843.4	2172965.08	данные отсутствуют	данные отсутствуют
13166	408871.4	2173031.22	данные отсутствуют	данные отсутствуют
13167	408860.19	2173097.33	данные отсутствуют	данные отсутствуют
13168	408834.1	2173220.91	данные отсутствуют	данные отсутствуют
13169	408792.32	2173440.06	данные отсутствуют	данные отсутствуют
13170	408778.87	2173436.7	данные отсутствуют	данные отсутствуют

Государственный регистратор		ФГИС ЕГРН
полное наименование должности	подпись	инициалы, фамилия

М.П.



<b>Земельный участок</b>			
(вид объекта недвижимости)			
Лист № __ Раздела <b>3.2</b>	Всего листов раздела <b>3.2</b> : __	Всего разделов: __	Всего листов выписки: __
<b>11.11.2022 № 99/2022/504966956</b>			
Кадастровый номер:		<b>47:14:0000000:39110</b>	

Сведения о характерных точках границы земельного участка				
Система координат: Местная 167				
Зона №				
Номер точки	Координаты		Описание закрепления на местности	Средняя квадратическая погрешность определения координат характерных точек границ земельного участка, м
	X	Y		
1	2	3	4	5
13171	408754.54	2173423.09	данные отсутствуют	данные отсутствуют
13172	408734.85	2173405.64	данные отсутствуют	данные отсутствуют
13173	408707.16	2173372.35	данные отсутствуют	данные отсутствуют
13174	408680.58	2173341.77	данные отсутствуют	данные отсутствуют
13175	408641.04	2173304.63	данные отсутствуют	данные отсутствуют
13176	408610.47	2173267.81	данные отсутствуют	данные отсутствуют
13177	408585.66	2173235.64	данные отсутствуют	данные отсутствуют
13178	408554.12	2173187.61	данные отсутствуют	данные отсутствуют
13179	408537.63	2173165.68	данные отсутствуют	данные отсутствуют
13180	408530.27	2173157.68	данные отсутствуют	данные отсутствуют
13181	408521.3	2173157.2	данные отсутствуют	данные отсутствуют
13182	408507.7	2173164.56	данные отсутствуют	данные отсутствуют
13183	408495.85	2173175.29	данные отсутствуют	данные отсутствуют
13184	408493.13	2173181.53	данные отсутствуют	данные отсутствуют
13185	408495.37	2173190.98	данные отсутствуют	данные отсутствуют

Государственный регистратор		ФГИС ЕГРН
полное наименование должности	подпись	инициалы, фамилия

М.П.

<b>Земельный участок</b>			
(вид объекта недвижимости)			
Лист № __ Раздела <b>3.2</b>	Всего листов раздела <b>3.2</b> : __	Всего разделов: __	Всего листов выписки: __
<b>11.11.2022 № 99/2022/504966956</b>			
Кадастровый номер:		<b>47:14:0000000:39110</b>	

Сведения о характерных точках границы земельного участка				
Система координат: Местная 167				
Зона №				
Номер точки	Координаты		Описание закрепления на местности	Средняя квадратическая погрешность определения координат характерных точек границ земельного участка, м
	X	Y		
1	2	3	4	5
13186	408506.1	2173201.86	данные отсутствуют	данные отсутствуют
13187	408515.06	2173215.31	данные отсутствуют	данные отсутствуют
13188	408519.06	2173225.55	данные отсутствуют	данные отсутствуют
13189	408519.06	2173234.04	данные отсутствуют	данные отсутствуют
13190	408511.22	2173236.28	данные отсутствуют	данные отсутствуют
13191	408507.68	2173237.42	данные отсутствуют	данные отсутствуют
13192	408510.02	2173245.11	данные отсутствуют	данные отсутствуют
13193	408518.31	2173258.08	данные отсутствуют	данные отсутствуют
13194	408532.78	2173276.99	данные отсутствуют	данные отсутствуют
13195	408550.77	2173313.3	данные отсутствуют	данные отсутствуют
13196	408581.81	2173368.18	данные отсутствуют	данные отсутствуют
13197	408609.5	2173405.66	данные отсутствуют	данные отсутствуют
13198	408622.21	2173417.12	данные отсутствуют	данные отсутствуют
13199	408644.97	2173425.74	данные отсутствуют	данные отсутствуют
13200	408669.73	2173437.2	данные отсутствуют	данные отсутствуют

Государственный регистратор		ФГИС ЕГРН
полное наименование должности	подпись	инициалы, фамилия

М.П.

<b>Земельный участок</b>			
(вид объекта недвижимости)			
Лист № __ Раздела <b>3.2</b>	Всего листов раздела <b>3.2</b> : __	Всего разделов: __	Всего листов выписки: __
<b>11.11.2022 № 99/2022/504966956</b>			
Кадастровый номер:		<b>47:14:0000000:39110</b>	

Сведения о характерных точках границы земельного участка				
Система координат: Местная 167				
Зона №				
Номер точки	Координаты		Описание закрепления на местности	Средняя квадратическая погрешность определения координат характерных точек границ земельного участка, м
	X	Y		
1	2	3	4	5
13201	408660.28	2173493.33	данные отсутствуют	данные отсутствуют
13202	408649.32	2173571.81	данные отсутствуют	данные отсутствуют
13203	408641.45	2173627.55	данные отсутствуют	данные отсутствуют
13204	408659.19	2173657.67	данные отсутствуют	данные отсутствуют
13205	408672.74	2173691.3	данные отсутствуют	данные отсутствуют
13206	408695.67	2173739.66	данные отсутствуют	данные отсутствуют
13207	408708.22	2173767.94	данные отсутствуют	данные отсутствуют
13208	408721.1	2173798.72	данные отсутствуют	данные отсутствуют
13209	408731.51	2173830.72	данные отсутствуют	данные отсутствуют
13210	408738.54	2173852.13	данные отсутствуют	данные отсутствуют
13211	408744.52	2173875.11	данные отсутствуют	данные отсутствуют
13212	408745.26	2173888.85	данные отсутствуют	данные отсутствуют
13213	408742.01	2173899.03	данные отсутствуют	данные отсутствуют
13214	408734.25	2173903.44	данные отсутствуют	данные отсутствуют
13215	408725.65	2173905.75	данные отсутствуют	данные отсутствуют

Государственный регистратор		ФГИС ЕГРН
полное наименование должности	подпись	инициалы, фамилия

М.П.

<b>Земельный участок</b>			
(вид объекта недвижимости)			
Лист № __ Раздела <b>3.2</b>	Всего листов раздела <b>3.2</b> : __	Всего разделов: __	Всего листов выписки: __
<b>11.11.2022 № 99/2022/504966956</b>			
Кадастровый номер:		<b>47:14:0000000:39110</b>	

Сведения о характерных точках границы земельного участка				
Система координат: Местная 167				
Зона №				
Номер точки	Координаты		Описание закрепления на местности	Средняя квадратическая погрешность определения координат характерных точек границ земельного участка, м
	X	Y		
1	2	3	4	5
13216	408717.88	2173903.44	данные отсутствуют	данные отсутствуют
13217	408708.65	2173894.21	данные отсутствуют	данные отсутствуют
13218	408691.23	2173875.74	данные отсутствуют	данные отсутствуют
13219	408679.79	2173863.88	данные отсутствуют	данные отсутствуют
13220	408672.76	2173859.05	данные отсутствуют	данные отсутствуют
13221	408665	2173857.17	данные отсутствуют	данные отсутствуют
13222	408660.59	2173858.32	данные отсутствуют	данные отсутствуют
13223	408658.7	2173862.41	данные отсутствуют	данные отсутствуют
13224	408660.59	2173871.96	данные отсутствуют	данные отсутствуют
13225	408663.11	2173888.64	данные отсутствуют	данные отсутствуют
13226	408655.19	2173924.89	данные отсутствуют	данные отсутствуют
13227	408649.66	2173946.88	данные отсутствуют	данные отсутствуют
13228	408639.7	2173972.8	данные отсутствуют	данные отсутствуют
13229	408631.2	2173995.04	данные отсутствуют	данные отсутствуют
13230	408621.54	2174010.26	данные отсутствуют	данные отсутствуют

Государственный регистратор		ФГИС ЕГРН
полное наименование должности	подпись	инициалы, фамилия

М.П.

<b>Земельный участок</b>			
(вид объекта недвижимости)			
Лист № __ Раздела <b>3.2</b>	Всего листов раздела <b>3.2</b> : __	Всего разделов: __	Всего листов выписки: __
<b>11.11.2022 № 99/2022/504966956</b>			
Кадастровый номер:		<b>47:14:0000000:39110</b>	

Сведения о характерных точках границы земельного участка				
Система координат: Местная 167				
Зона №				
Номер точки	Координаты		Описание закрепления на местности	Средняя квадратическая погрешность определения координат характерных точек границ земельного участка, м
	X	Y		
1	2	3	4	5
13231	408648.93	2174026.84	данные отсутствуют	данные отсутствуют
13232	408672.64	2174043.94	данные отсутствуют	данные отсутствуют
13233	408687.44	2174062.41	данные отсутствуют	данные отсутствуют
13234	408698.94	2174081.52	данные отсутствуют	данные отсутствуют
13235	408707.98	2174113.35	данные отсутствуют	данные отсутствуют
13236	408712.3	2174126.76	данные отсутствуют	данные отсутствуют
13237	408715.6	2174137.24	данные отсутствуют	данные отсутствуют
13238	408719.25	2174142.88	данные отсутствуют	данные отсутствуют
13239	408722.92	2174147.96	данные отсутствуют	данные отсутствуют
13240	408723.11	2174155.43	данные отсутствуют	данные отсутствуют
13241	408722.97	2174165.06	данные отсутствуют	данные отсутствуют
13242	408718.5	2174175.91	данные отсутствуют	данные отсутствуют
13243	408716.75	2174180.34	данные отсутствуют	данные отсутствуют
13244	408704.66	2174181.12	данные отсутствуют	данные отсутствуют
13245	408704.37	2174183.79	данные отсутствуют	данные отсутствуют

Государственный регистратор		ФГИС ЕГРН
полное наименование должности	подпись	инициалы, фамилия

М.П.

<b>Земельный участок</b>			
(вид объекта недвижимости)			
Лист № __ Раздела <b>3.2</b>	Всего листов раздела <b>3.2</b> : __	Всего разделов: __	Всего листов выписки: __
<b>11.11.2022 № 99/2022/504966956</b>			
Кадастровый номер:		<b>47:14:0000000:39110</b>	

Сведения о характерных точках границы земельного участка				
Система координат: Местная 167				
Зона №				
Номер точки	Координаты		Описание закрепления на местности	Средняя квадратическая погрешность определения координат характерных точек границ земельного участка, м
	X	Y		
1	2	3	4	5
13246	408660.02	2174186.77	данные отсутствуют	данные отсутствуют
13247	408650.11	2174185.84	данные отсутствуют	данные отсутствуют
13248	408644.54	2174184.38	данные отсутствуют	данные отсутствуют
13249	408634.2	2174184.24	данные отсутствуют	данные отсутствуют
13250	408625.35	2174184.97	данные отсутствуют	данные отсутствуют
13251	408621.09	2174186.99	данные отсутствуют	данные отсутствуют
13252	408617.02	2174190.37	данные отсутствуют	данные отсутствуют
13253	408615.89	2174193.88	данные отсутствуют	данные отсутствуют
13254	410793.7	2191917.34	данные отсутствуют	данные отсутствуют
13255	410568.43	2191946.05	данные отсутствуют	данные отсутствуют
13256	410564.31	2191918.13	данные отсутствуют	данные отсутствуют
13257	410534.32	2191921.2	данные отсутствуют	данные отсутствуют
13258	410534.86	2191924.66	данные отсутствуют	данные отсутствуют
13259	410524.46	2191924.76	данные отсутствуют	данные отсутствуют
13260	410520.27	2191947.25	данные отсутствуют	данные отсутствуют

Государственный регистратор		ФГИС ЕГРН
полное наименование должности	подпись	инициалы, фамилия

М.П.

<b>Земельный участок</b>			
(вид объекта недвижимости)			
Лист № ___ Раздела <b>3.2</b>	Всего листов раздела <b>3.2</b> : ___	Всего разделов: ___	Всего листов выписки: ___
<b>11.11.2022 № 99/2022/504966956</b>			
Кадастровый номер:		<b>47:14:0000000:39110</b>	

Сведения о характерных точках границы земельного участка				
Система координат: Местная 167				
Зона №				
Номер точки	Координаты		Описание закрепления на местности	Средняя квадратическая погрешность определения координат характерных точек границ земельного участка, м
	X	Y		
1	2	3	4	5
13261	410448.52	2191953.01	данные отсутствуют	данные отсутствуют
13262	410448.52	2191952.98	данные отсутствуют	данные отсутствуют
13263	410448.24	2191936.18	данные отсутствуют	данные отсутствуют
13264	410442.84	2191876.96	данные отсутствуют	данные отсутствуют
13265	410439.3	2191838.17	данные отсутствуют	данные отсутствуют
13266	410232.88	2191857.53	данные отсутствуют	данные отсутствуют
13267	410232.88	2191857.59	данные отсутствуют	данные отсутствуют
13268	410233.53	2191867.09	данные отсутствуют	данные отсутствуют
13269	410238.93	2191946.2	данные отсутствуют	данные отсутствуют
13270	410221.92	2191951.55	данные отсутствуют	данные отсутствуют
13271	410206.98	2191954.42	данные отсутствуют	данные отсутствуют
13272	410194.91	2191952.64	данные отсутствуют	данные отсутствуют
13273	410163.55	2191925.54	данные отсутствуют	данные отсутствуют
13274	410114.24	2191885.01	данные отсутствуют	данные отсутствуют
13275	410087.83	2191865	данные отсутствуют	данные отсутствуют

Государственный регистратор		ФГИС ЕГРН
полное наименование должности	подпись	инициалы, фамилия

М.П.

<b>Земельный участок</b>			
(вид объекта недвижимости)			
Лист № __ Раздела <b>3.2</b>	Всего листов раздела <b>3.2</b> : __	Всего разделов: __	Всего листов выписки: __
<b>11.11.2022 № 99/2022/504966956</b>			
Кадастровый номер:		<b>47:14:0000000:39110</b>	

Сведения о характерных точках границы земельного участка				
Система координат: Местная 167				
Зона №				
Номер точки	Координаты		Описание закрепления на местности	Средняя квадратическая погрешность определения координат характерных точек границ земельного участка, м
	X	Y		
1	2	3	4	5
13276	410065.49	2191845.96	данные отсутствуют	данные отсутствуют
13277	410013.14	2191912.6	данные отсутствуют	данные отсутствуют
13278	410010.3	2191924.76	данные отсутствуют	данные отсутствуют
13279	410009.6	2191935.94	данные отсутствуют	данные отсутствуют
13280	410127.89	2192028.47	данные отсутствуют	данные отсутствуют
13281	410093.46	2192042.32	данные отсутствуют	данные отсутствуют
13282	410076.22	2192045.19	данные отсутствуют	данные отсутствуют
13283	410030.92	2192050.24	данные отсутствуют	данные отсутствуют
13284	409997.87	2192046.2	данные отсутствуют	данные отсутствуют
13285	409992.82	2192032.49	данные отсутствуют	данные отсутствуют
13286	409984.6	2192023.83	данные отсутствуют	данные отсутствуют
13287	409972.48	2192018.21	данные отсутствуют	данные отсутствуют
13288	409955.59	2192015.61	данные отсутствуют	данные отсутствуют
13289	409939.87	2192019.79	данные отсутствуют	данные отсутствуют
13290	409925.58	2192019.79	данные отсутствуют	данные отсутствуют

Государственный регистратор		ФГИС ЕГРН
полное наименование должности	подпись	инициалы, фамилия

М.П.



<b>Земельный участок</b>			
(вид объекта недвижимости)			
Лист № __ Раздела <b>3.2</b>	Всего листов раздела <b>3.2</b> : __	Всего разделов: __	Всего листов выписки: __
<b>11.11.2022 № 99/2022/504966956</b>			
Кадастровый номер:		<b>47:14:0000000:39110</b>	

Сведения о характерных точках границы земельного участка				
Система координат: Местная 167				
Зона №				
Номер точки	Координаты		Описание закрепления на местности	Средняя квадратическая погрешность определения координат характерных точек границ земельного участка, м
	X	Y		
1	2	3	4	5
13291	409908.84	2192017.2	данные отсутствуют	данные отсутствуют
13292	409889.51	2192017.77	данные отсутствуют	данные отсутствуют
13293	409878.69	2192020.23	данные отсутствуют	данные отсутствуют
13294	409871.18	2192021.24	данные отсутствуют	данные отсутствуют
13295	409777.39	2192005.51	данные отсутствуют	данные отсутствуют
13296	409957.78	2191823.48	данные отсутствуют	данные отсутствуют
13297	409988.87	2191820.4	данные отсутствуют	данные отсутствуют
13298	410678.31	2191792.96	данные отсутствуют	данные отсутствуют
13299	410808.88	2191790.74	данные отсутствуют	данные отсутствуют
13300	410815.26	2191892.43	данные отсутствуют	данные отсутствуют
13301	410819.17	2191907.01	данные отсутствуют	данные отсутствуют
13302	410818.71	2191913.94	данные отсутствуют	данные отсутствуют
13303	410793.68	2191917.28	данные отсутствуют	данные отсутствуют
13304	408020.46	2174747.75	данные отсутствуют	данные отсутствуют
13305	408025	2174726.07	данные отсутствуют	данные отсутствуют

Государственный регистратор		ФГИС ЕГРН
полное наименование должности	подпись	инициалы, фамилия

М.П.

<b>Земельный участок</b>			
(вид объекта недвижимости)			
Лист № __ Раздела <b>3.2</b>	Всего листов раздела <b>3.2</b> : __	Всего разделов: __	Всего листов выписки: __
<b>11.11.2022 № 99/2022/504966956</b>			
Кадастровый номер:		<b>47:14:0000000:39110</b>	

Сведения о характерных точках границы земельного участка				
Система координат: Местная 167				
Зона №				
Номер точки	Координаты		Описание закрепления на местности	Средняя квадратическая погрешность определения координат характерных точек границ земельного участка, м
	X	Y		
1	2	3	4	5
13306	408044.14	2174680.87	данные отсутствуют	данные отсутствуют
13307	408061.15	2174657.48	данные отсутствуют	данные отсутствуют
13308	408079.76	2174628.77	данные отсутствуют	данные отсутствуют
13309	408100.5	2174589.96	данные отсутствуют	данные отсутствуют
13310	408115.38	2174569.22	данные отсутствуют	данные отсутствуют
13311	408130.29	2174545.26	данные отсутствуют	данные отсутствуют
13312	408151.18	2174521.2	данные отсутствуют	данные отсутствуют
13313	408166.57	2174504.92	данные отсутствуют	данные отсутствуют
13314	408228.29	2174528.09	данные отсутствуют	данные отсутствуют
13315	408254.89	2174537.83	данные отсутствуют	данные отсутствуют
13316	408267.49	2174542.99	данные отсутствуют	данные отсутствуют
13317	408268.92	2174645.75	данные отсутствуют	данные отсутствуют
13318	408175.16	2174570.06	данные отсутствуют	данные отсутствуют
13319	407184.37	2161736.53	данные отсутствуют	данные отсутствуют
13320	407156.32	2161792.75	данные отсутствуют	данные отсутствуют

Государственный регистратор		ФГИС ЕГРН
полное наименование должности	подпись	инициалы, фамилия

М.П.

<b>Земельный участок</b>			
(вид объекта недвижимости)			
Лист № ___ Раздела <b>3.2</b>	Всего листов раздела <b>3.2</b> : ___	Всего разделов: ___	Всего листов выписки: ___
<b>11.11.2022 № 99/2022/504966956</b>			
Кадастровый номер:		<b>47:14:0000000:39110</b>	

Сведения о характерных точках границы земельного участка				
Система координат: Местная 167				
Зона №				
Номер точки	Координаты		Описание закрепления на местности	Средняя квадратическая погрешность определения координат характерных точек границ земельного участка, м
	X	Y		
1	2	3	4	5
13321	407191.42	2161829.81	данные отсутствуют	данные отсутствуют
13322	407207.93	2161838.26	данные отсутствуют	данные отсутствуют
13323	407258.7	2161848.13	данные отсутствуют	данные отсутствуют
13324	407316.82	2161863.98	данные отсутствуют	данные отсутствуют
13325	407372.11	2161903.96	данные отсутствуют	данные отсутствуют
13326	407431.75	2161921.31	данные отсутствуют	данные отсутствуют
13327	407506.65	2161966.72	данные отсутствуют	данные отсутствуют
13328	407519.87	2161984.43	данные отсутствуют	данные отсутствуют
13329	407502.94	2162028.43	данные отсутствуют	данные отсутствуют
13330	407508.94	2162044.18	данные отсутствуют	данные отсутствуют
13331	407522.06	2162047.06	данные отсутствуют	данные отсутствуют
13332	407519.65	2162051.87	данные отсутствуют	данные отсутствуют
13333	407518.17	2162072.55	данные отсутствуют	данные отсутствуют
13334	407520.96	2162084.2	данные отсутствуют	данные отсутствуют
13335	407525.26	2162091.29	данные отсутствуют	данные отсутствуют

Государственный регистратор		ФГИС ЕГРН
полное наименование должности	подпись	инициалы, фамилия

М.П.

<b>Земельный участок</b>			
(вид объекта недвижимости)			
Лист № __ Раздела <b>3.2</b>	Всего листов раздела <b>3.2</b> : __	Всего разделов: __	Всего листов выписки: __
<b>11.11.2022 № 99/2022/504966956</b>			
Кадастровый номер:		<b>47:14:0000000:39110</b>	

Сведения о характерных точках границы земельного участка				
Система координат: Местная 167				
Зона №				
Номер точки	Координаты		Описание закрепления на местности	Средняя квадратическая погрешность определения координат характерных точек границ земельного участка, м
	X	Y		
1	2	3	4	5
13336	407526.28	2162097.63	данные отсутствуют	данные отсутствуют
13337	407522.73	2162104.72	данные отсутствуют	данные отсутствуют
13338	407511.08	2162110.04	данные отсутствуют	данные отсутствуют
13339	407480.68	2162117.39	данные отсутствуют	данные отсутствуют
13340	407446.73	2162126.25	данные отсутствуют	данные отсутствуют
13341	407405.69	2162139.68	данные отсутствуют	данные отсутствуют
13342	407388.72	2162144.24	данные отсутствуют	данные отсутствуют
13343	407377.06	2162143.23	данные отсутствуют	данные отсутствуют
13344	407363.64	2162138.67	данные отсутствуют	данные отсутствуют
13345	407353.69	2162128.38	данные отсутствуют	данные отсутствуют
13346	407369.37	2161921.08	данные отсутствуют	данные отсутствуют
13347	407000.6	2161810.85	данные отсутствуют	данные отсутствуют
13348	406981.1	2161784.75	данные отсутствуют	данные отсутствуют
13349	406975.78	2161772.34	данные отсутствуют	данные отсутствуют
13350	406974.76	2161763.47	данные отсутствуют	данные отсутствуют

Государственный регистратор		ФГИС ЕГРН
полное наименование должности	подпись	инициалы, фамилия

М.П.

<b>Земельный участок</b>			
(вид объекта недвижимости)			
Лист № __ Раздела <b>3.2</b>	Всего листов раздела <b>3.2</b> : __	Всего разделов: __	Всего листов выписки: __
<b>11.11.2022 № 99/2022/504966956</b>			
Кадастровый номер:		<b>47:14:0000000:39110</b>	

Сведения о характерных точках границы земельного участка				
Система координат: Местная 167				
Зона №				
Номер точки	Координаты		Описание закрепления на местности	Средняя квадратическая погрешность определения координат характерных точек границ земельного участка, м
	X	Y		
1	2	3	4	5
13351	406976.54	2161753.59	данные отсутствуют	данные отсутствуют
13352	406985.4	2161743.71	данные отсутствуют	данные отсутствуют
13353	406987.43	2161733.83	данные отсутствуют	данные отсутствуют
13354	406985.4	2161728.51	данные отсутствуют	данные отсутствуют
13355	406977.55	2161725.98	данные отсутствуют	данные отсутствуют
13356	406953.23	2161728.51	данные отсутствуют	данные отсутствуют
13357	406940.81	2161726.74	данные отсутствуют	данные отсутствуют
13358	406929.16	2161719.65	данные отсутствуют	данные отсутствуют
13359	406918.52	2161709.01	данные отсутствуют	данные отсутствуют
13360	406915.73	2161699.89	данные отсутствуют	данные отсутствуют
13361	406912.19	2161688.23	данные отсутствуют	данные отсутствуют
13362	406906.11	2161678.61	данные отсутствуют	данные отсутствуют
13363	406896.23	2161670.5	данные отсутствуют	данные отсутствуют
13364	406874.69	2161654.29	данные отсутствуют	данные отсутствуют
13365	406861.27	2161644.66	данные отсутствуют	данные отсутствуют

Государственный регистратор		ФГИС ЕГРН
полное наименование должности	подпись	инициалы, фамилия

М.П.

<b>Земельный участок</b>			
(вид объекта недвижимости)			
Лист № __ Раздела <b>3.2</b>	Всего листов раздела <b>3.2</b> : __	Всего разделов: __	Всего листов выписки: __
<b>11.11.2022 № 99/2022/504966956</b>			
Кадастровый номер:		<b>47:14:0000000:39110</b>	

Сведения о характерных точках границы земельного участка				
Система координат: Местная 167				
Зона №				
Номер точки	Координаты		Описание закрепления на местности	Средняя квадратическая погрешность определения координат характерных точек границ земельного участка, м
	X	Y		
1	2	3	4	5
13366	406898	2161628.45	данные отсутствуют	данные отсутствуют
13367	406949.68	2161633.01	данные отсутствуют	данные отсутствуют
13368	406999.84	2161636.55	данные отсутствуют	данные отсутствуют
13369	407015.8	2161640.1	данные отсутствуют	данные отсутствуют
13370	407020.36	2161648.21	данные отсутствуют	данные отсутствуют
13371	407022.14	2161665.94	данные отсутствуют	данные отсутствуют
13372	407007.95	2161693.81	данные отсутствуют	данные отсутствуют
13373	407001.62	2161703.43	данные отсутствуют	данные отсутствуют
13374	407003.39	2161707.23	данные отсутствуют	данные отсутствуют
13375	407008.71	2161707.23	данные отсутствуют	данные отсутствуют
13376	407028.47	2161692.03	данные отсутствуют	данные отсутствуют
13377	407043.67	2161691.02	данные отсутствуют	данные отсутствуют
13378	407057.1	2161698.11	данные отсутствуют	данные отсутствуют
13379	407064.19	2161701.66	данные отсутствуют	данные отсутствуют
13380	407088.26	2161709.01	данные отсутствуют	данные отсутствуют

Государственный регистратор		ФГИС ЕГРН
полное наименование должности	подпись	инициалы, фамилия

М.П.

<b>Земельный участок</b>			
(вид объекта недвижимости)			
Лист № __ Раздела <b>3.2</b>	Всего листов раздела <b>3.2</b> : __	Всего разделов: __	Всего листов выписки: __
<b>11.11.2022 № 99/2022/504966956</b>			
Кадастровый номер:		<b>47:14:0000000:39110</b>	

Сведения о характерных точках границы земельного участка				
Система координат: Местная 167				
Зона №				
Номер точки	Координаты		Описание закрепления на местности	Средняя квадратическая погрешность определения координат характерных точек границ земельного участка, м
	X	Y		
1	2	3	4	5
13381	407107	2161717.87	данные отсутствуют	данные отсутствуют
13382	407111.56	2161724.97	данные отсутствуют	данные отсутствуют
13383	407112.32	2161737.38	данные отсутствуют	данные отсутствуют
13384	407108.02	2161759.93	данные отсутствуют	данные отсутствуют
13385	407103.46	2161775.89	данные отсутствуют	данные отсутствуют
13386	407096.36	2161782.98	данные отсутствуют	данные отсутствуют
13387	407074.83	2161795.65	данные отсутствуют	данные отсутствуют
13388	407068.75	2161803.75	данные отсутствуют	данные отсутствуют
13389	407067.74	2161812.62	данные отсутствуют	данные отсутствуют
13390	407070.52	2161824.28	данные отсутствуют	данные отсутствуют
13391	407076.6	2161827.82	данные отсутствуют	данные отсутствуют
13392	407088.26	2161830.36	данные отсутствуют	данные отсутствуют
13393	407116.12	2161826.05	данные отсутствуют	данные отсутствуют
13394	407120.43	2161816.17	данные отсутствуют	данные отсутствуют
13395	407118.66	2161807.3	данные отсутствуют	данные отсутствуют

Государственный регистратор		ФГИС ЕГРН
полное наименование должности	подпись	инициалы, фамилия

М.П.

<b>Земельный участок</b>			
(вид объекта недвижимости)			
Лист № __ Раздела <b>3.2</b>	Всего листов раздела <b>3.2</b> : __	Всего разделов: __	Всего листов выписки: __
<b>11.11.2022 № 99/2022/504966956</b>			
Кадастровый номер:		<b>47:14:0000000:39110</b>	

Сведения о характерных точках границы земельного участка				
Система координат: Местная 167				
Зона №				
Номер точки	Координаты		Описание закрепления на местности	Средняя квадратическая погрешность определения координат характерных точек границ земельного участка, м
	X	Y		
1	2	3	4	5
13396	407114.1	2161796.41	данные отсутствуют	данные отсутствуют
13397	407113.34	2161784.75	данные отсутствуют	данные отсутствуют
13398	407114.1	2161775.89	данные отсутствуют	данные отсутствуют
13399	407118.66	2161763.47	данные отсутствуют	данные отсутствуют
13400	407131.32	2161744.73	данные отсутствуют	данные отсутствуют
13401	407145.51	2161728.51	данные отсутствуют	данные отсутствуют
13402	407152.61	2161723.19	данные отсутствуют	данные отсутствуют
13403	403484.62	2186671.73	данные отсутствуют	данные отсутствуют
13404	403490.41	2186689.12	данные отсутствуют	данные отсутствуют
13405	403482.24	2186688.44	данные отсутствуют	данные отсутствуют
13406	413457.65	2175528.59	данные отсутствуют	данные отсутствуют
13407	413433.27	2175448.69	данные отсутствуют	данные отсутствуют
13408	413435.12	2175440.47	данные отсутствуют	данные отсутствуют
13409	413440.77	2175440.46	данные отсутствуют	данные отсутствуют
13410	413448.5	2175438.85	данные отсутствуют	данные отсутствуют

Государственный регистратор		ФГИС ЕГРН
полное наименование должности	подпись	инициалы, фамилия

М.П.



<b>Земельный участок</b>			
(вид объекта недвижимости)			
Лист № __ Раздела <b>3.2</b>	Всего листов раздела <b>3.2</b> : __	Всего разделов: __	Всего листов выписки: __
<b>11.11.2022 № 99/2022/504966956</b>			
Кадастровый номер:		<b>47:14:0000000:39110</b>	

Сведения о характерных точках границы земельного участка				
Система координат: Местная 167				
Зона №				
Номер точки	Координаты		Описание закрепления на местности	Средняя квадратическая погрешность определения координат характерных точек границ земельного участка, м
	X	Y		
1	2	3	4	5
13411	413447.07	2175430.86	данные отсутствуют	данные отсутствуют
13412	413445.92	2175427.07	данные отсутствуют	данные отсутствуют
13413	413442.56	2175415.93	данные отсутствуют	данные отсутствуют
13414	413438.19	2175405.85	данные отсутствуют	данные отсутствуют
13415	413431.86	2175402.49	данные отсутствуют	данные отсутствуют
13416	413427.32	2175401.19	данные отсутствуют	данные отсутствуют
13417	413424.23	2175396.76	данные отсутствуют	данные отсутствуют
13418	413426.14	2175392.96	данные отсутствуют	данные отсутствуют
13419	413432.87	2175389.83	данные отсутствуют	данные отсутствуют
13420	413438.02	2175387.08	данные отсутствуют	данные отсутствуют
13421	413441.55	2175382.88	данные отсутствуют	данные отсутствуют
13422	413441.94	2175377	данные отсутствуют	данные отсутствуют
13423	413439.59	2175371.45	данные отсутствуют	данные отсутствуют
13424	413434.66	2175366.91	данные отсутствуют	данные отсутствуют
13425	413431.3	2175363.55	данные отсутствуют	данные отсутствуют

Государственный регистратор		ФГИС ЕГРН
полное наименование должности	подпись	инициалы, фамилия

М.П.

<b>Земельный участок</b>			
(вид объекта недвижимости)			
Лист № __ Раздела <b>3.2</b>	Всего листов раздела <b>3.2</b> : __	Всего разделов: __	Всего листов выписки: __
<b>11.11.2022 № 99/2022/504966956</b>			
Кадастровый номер:		<b>47:14:0000000:39110</b>	

Сведения о характерных точках границы земельного участка				
Система координат: Местная 167				
Зона №				
Номер точки	Координаты		Описание закрепления на местности	Средняя квадратическая погрешность определения координат характерных точек границ земельного участка, м
	X	Y		
1	2	3	4	5
13426	413431.3	2175359.57	данные отсутствуют	данные отсутствуют
13427	413434.66	2175356.83	данные отсутствуют	данные отсутствуют
13428	413439.98	2175359.01	данные отсутствуют	данные отсутствуют
13429	413444.91	2175361.53	данные отсутствуют	данные отсутствуют
13430	413450.63	2175364.73	данные отсутствуют	данные отсутствуют
13431	413453.99	2175365.51	данные отсутствуют	данные отсутствуют
13432	413457.35	2175365.29	данные отсутствуют	данные отсутствуют
13433	413459.76	2175361.76	данные отсутствуют	данные отсутствуют
13434	413460.32	2175355.04	данные отсутствуют	данные отсутствуют
13435	413460.94	2175346.52	данные отсутствуют	данные отсутствуют
13436	413462.11	2175341.42	данные отсутствуют	данные отсутствуют
13437	413467.43	2175336.83	данные отсутствуют	данные отсутствуют
13438	413471.8	2175333.69	данные отсутствуют	данные отсутствуют
13439	413477.35	2175331.73	данные отсутствуют	данные отсутствуют
13440	413483.41	2175328.9	данные отсутствуют	данные отсутствуют

Государственный регистратор		ФГИС ЕГРН
полное наименование должности	подпись	инициалы, фамилия

М.П.

<b>Земельный участок</b>			
(вид объекта недвижимости)			
Лист № __ Раздела <b>3.2</b>	Всего листов раздела <b>3.2</b> : __	Всего разделов: __	Всего листов выписки: __
<b>11.11.2022 № 99/2022/504966956</b>			
Кадастровый номер:		<b>47:14:0000000:39110</b>	

Сведения о характерных точках границы земельного участка				
Система координат: Местная 167				
Зона №				
Номер точки	Координаты		Описание закрепления на местности	Средняя квадратическая погрешность определения координат характерных точек границ земельного участка, м
	X	Y		
1	2	3	4	5
13441	413486.96	2175326.73	данные отсутствуют	данные отсутствуют
13442	413488.22	2175325.96	данные отсутствуют	данные отсутствуют
13443	413493.21	2175319.38	данные отсутствуют	данные отсутствуют
13444	413494.13	2175312.72	данные отсутствуют	данные отсутствуют
13445	413492.58	2175308.27	данные отсутствуют	данные отсутствуют
13446	413489	2175303.52	данные отсутствуют	данные отсутствуют
13447	413476.64	2175293.45	данные отсутствуют	данные отсутствуют
13448	413473.11	2175285.86	данные отсутствуют	данные отсутствуют
13449	413474.37	2175276.63	данные отсутствуют	данные отсутствуют
13450	413478.43	2175267.04	данные отсутствуют	данные отсутствуют
13451	413485.66	2175255.11	данные отсутствуют	данные отсутствуют
13452	413487.26	2175246.85	данные отсутствуют	данные отсутствуют
13453	413488.3	2175238.46	данные отсутствуют	данные отсутствуют
13454	413490.37	2175230.98	данные отсутствуют	данные отсутствуют
13455	413493.82	2175226.7	данные отсутствуют	данные отсутствуют

Государственный регистратор		ФГИС ЕГРН
полное наименование должности	подпись	инициалы, фамилия

М.П.

<b>Земельный участок</b>			
(вид объекта недвижимости)			
Лист № __ Раздела <b>3.2</b>	Всего листов раздела <b>3.2</b> : __	Всего разделов: __	Всего листов выписки: __
<b>11.11.2022 № 99/2022/504966956</b>			
Кадастровый номер:		<b>47:14:0000000:39110</b>	

Сведения о характерных точках границы земельного участка				
Система координат: Местная 167				
Зона №				
Номер точки	Координаты		Описание закрепления на местности	Средняя квадратическая погрешность определения координат характерных точек границ земельного участка, м
	X	Y		
1	2	3	4	5
13456	413500.33	2175220.48	данные отсутствуют	данные отсутствуют
13457	413504.12	2175215.09	данные отсутствуют	данные отсутствуют
13458	413506.93	2175205.72	данные отсутствуют	данные отсутствуют
13459	413506.77	2175200.04	данные отсутствуют	данные отсутствуют
13460	413504.65	2175192.91	данные отсутствуют	данные отсутствуют
13461	413494.97	2175184.09	данные отсутствуют	данные отсутствуют
13462	413478.33	2175179.1	данные отсутствуют	данные отсутствуют
13463	413464.92	2175175.08	данные отсутствуют	данные отсутствуют
13464	413454.43	2175171.11	данные отсутствуют	данные отсутствуют
13465	413450.56	2175164.7	данные отсутствуют	данные отсутствуют
13466	413448.02	2175140.98	данные отсутствуют	данные отсутствуют
13467	413439.78	2175109.74	данные отсутствуют	данные отсутствуют
13468	413437.88	2175101.08	данные отсутствуют	данные отсутствуют
13469	413434.52	2175085.79	данные отсутствуют	данные отсутствуют
13470	413453.01	2175079.2	данные отсутствуют	данные отсутствуют

Государственный регистратор		ФГИС ЕГРН
полное наименование должности	подпись	инициалы, фамилия

М.П.

<b>Земельный участок</b>			
(вид объекта недвижимости)			
Лист № __ Раздела <b>3.2</b>	Всего листов раздела <b>3.2</b> : __	Всего разделов: __	Всего листов выписки: __
<b>11.11.2022 № 99/2022/504966956</b>			
Кадастровый номер:		<b>47:14:0000000:39110</b>	

Сведения о характерных точках границы земельного участка				
Система координат: Местная 167				
Зона №				
Номер точки	Координаты		Описание закрепления на местности	Средняя квадратическая погрешность определения координат характерных точек границ земельного участка, м
	X	Y		
1	2	3	4	5
13471	413497.89	2175061.29	данные отсутствуют	данные отсутствуют
13472	413527	2175050.91	данные отсутствуют	данные отсутствуют
13473	413553.98	2175044.8	данные отсутствуют	данные отсутствуют
13474	413596.62	2175033.3	данные отсутствуют	данные отсутствуют
13475	413637.23	2175026.48	данные отсутствуют	данные отсутствуют
13476	413668.89	2175023.94	данные отсутствуют	данные отсутствуют
13477	413686.1	2175026.34	данные отсутствуют	данные отсутствуют
13478	413699.69	2175033.64	данные отсутствуют	данные отсутствуют
13479	413719.42	2175049.91	данные отсутствуют	данные отсутствуют
13480	413763.56	2175091.6	данные отсутствуют	данные отсутствуют
13481	413811.24	2175131.98	данные отсутствуют	данные отсутствуют
13482	413872.49	2175188.37	данные отсутствуют	данные отсутствуют
13483	413923.47	2175235.5	данные отсутствуют	данные отсутствуют
13484	413981.42	2175283.68	данные отсутствуют	данные отсутствуют
13485	414027.63	2175321.32	данные отсутствуют	данные отсутствуют

Государственный регистратор		ФГИС ЕГРН
полное наименование должности	подпись	инициалы, фамилия

М.П.

<b>Земельный участок</b>			
(вид объекта недвижимости)			
Лист № __ Раздела <b>3.2</b>	Всего листов раздела <b>3.2</b> : __	Всего разделов: __	Всего листов выписки: __
<b>11.11.2022 № 99/2022/504966956</b>			
Кадастровый номер:		<b>47:14:0000000:39110</b>	

Сведения о характерных точках границы земельного участка				
Система координат: Местная 167				
Зона №				
Номер точки	Координаты		Описание закрепления на местности	Средняя квадратическая погрешность определения координат характерных точек границ земельного участка, м
	X	Y		
1	2	3	4	5
13486	414062.26	2175350.73	данные отсутствуют	данные отсутствуют
13487	414072.91	2175355.6	данные отсутствуют	данные отсутствуют
13488	414080.67	2175361.74	данные отсутствуют	данные отсутствуют
13489	414086.46	2175370.31	данные отсутствуют	данные отсутствуют
13490	414097	2175413.15	данные отсутствуют	данные отсутствуют
13491	413882.99	2175454.85	данные отсутствуют	данные отсутствуют
13492	413881.13	2175441.62	данные отсутствуют	данные отсутствуют
13493	413876.04	2175405.4	данные отсутствуют	данные отсутствуют
13494	413898.51	2175400.53	данные отсутствуют	данные отсутствуют
13495	413894.34	2175382.58	данные отсутствуют	данные отсутствуют
13496	413865.85	2175385.36	данные отсутствуют	данные отсутствуют
13497	413858.44	2175351.08	данные отсутствуют	данные отсутствуют
13498	413849.87	2175329.43	данные отсутствуют	данные отсутствуют
13499	413742.96	2175360.13	данные отсутствуют	данные отсутствуют
13500	413715.41	2175367.27	данные отсутствуют	данные отсутствуют

Государственный регистратор		ФГИС ЕГРН
полное наименование должности	подпись	инициалы, фамилия

М.П.

<b>Земельный участок</b>			
(вид объекта недвижимости)			
Лист № ___ Раздела <b>3.2</b>	Всего листов раздела <b>3.2</b> : ___	Всего разделов: ___	Всего листов выписки: ___
<b>11.11.2022 № 99/2022/504966956</b>			
Кадастровый номер:		<b>47:14:0000000:39110</b>	

Сведения о характерных точках границы земельного участка				
Система координат: Местная 167				
Зона №				
Номер точки	Координаты		Описание закрепления на местности	Средняя квадратическая погрешность определения координат характерных точек границ земельного участка, м
	X	Y		
1	2	3	4	5
13501	413710.42	2175371.22	данные отсутствуют	данные отсутствуют
13502	413707	2175378.52	данные отсутствуют	данные отсутствуют
13503	413706.25	2175391.92	данные отсутствуют	данные отсутствуют
13504	413708.04	2175406.36	данные отсутствуют	данные отсутствуют
13505	413710.42	2175421.11	данные отсутствуют	данные отсутствуют
13506	413711.24	2175433.99	данные отсутствуют	данные отсутствуют
13507	413709.9	2175449.47	данные отсутствуют	данные отсутствуют
13508	413707.52	2175464.66	данные отсутствуют	данные отсутствуют
13509	413704.16	2175474.72	данные отсутствуют	данные отсутствуют
13510	413703.57	2175477.02	данные отсутствуют	данные отсутствуют
13511	413699.63	2175484.91	данные отсутствуют	данные отсутствуют
13512	413697.52	2175492.84	данные отсутствуют	данные отсутствуют
13513	413591.24	2175512.83	данные отсутствуют	данные отсутствуют
13514	413585.19	2175482.98	данные отсутствуют	данные отсутствуют
13515	413534.09	2175492.84	данные отсутствуют	данные отсутствуют

Государственный регистратор		ФГИС ЕГРН
полное наименование должности	подпись	инициалы, фамилия

М.П.

<b>Земельный участок</b>			
(вид объекта недвижимости)			
Лист № ___ Раздела <b>3.2</b>	Всего листов раздела <b>3.2</b> : ___	Всего разделов: ___	Всего листов выписки: ___
<b>11.11.2022 № 99/2022/504966956</b>			
Кадастровый номер:		<b>47:14:0000000:39110</b>	

Сведения о характерных точках границы земельного участка				
Система координат: Местная 167				
Зона №				
Номер точки	Координаты		Описание закрепления на местности	Средняя квадратическая погрешность определения координат характерных точек границ земельного участка, м
	X	Y		
1	2	3	4	5
13516	413656.42	2175043.86	данные отсутствуют	данные отсутствуют
13517	413663.64	2175043.15	данные отсутствуют	данные отсутствуют
13518	413662.83	2175035.98	данные отсутствуют	данные отсутствуют
13519	413655.71	2175036.68	данные отсутствуют	данные отсутствуют
13520	412420.03	2169086.03	данные отсутствуют	данные отсутствуют
13521	412435.22	2169065.48	данные отсутствуют	данные отсутствуют
13522	412484.71	2169002.14	данные отсутствуют	данные отсутствуют
13523	412524.55	2168942.32	данные отсутствуют	данные отсутствуют
13524	412534.5	2168888.26	данные отсутствуют	данные отсутствуют
13525	412607.07	2168620.21	данные отсутствуют	данные отсутствуют
13526	412632.7	2168613.65	данные отсутствуют	данные отсутствуют
13527	412682.76	2168604.55	данные отсутствуют	данные отсутствуют
13528	412693.88	2168605.56	данные отсутствуют	данные отсутствуют
13529	412703.49	2168611.12	данные отсутствуют	данные отсутствуют
13530	412707.54	2168620.22	данные отсутствуют	данные отсутствуют

Государственный регистратор		ФГИС ЕГРН
полное наименование должности	подпись	инициалы, фамилия

М.П.



<b>Земельный участок</b>			
(вид объекта недвижимости)			
Лист № __ Раздела <b>3.2</b>	Всего листов раздела <b>3.2</b> : __	Всего разделов: __	Всего листов выписки: __
<b>11.11.2022 № 99/2022/504966956</b>			
Кадастровый номер:		<b>47:14:0000000:39110</b>	

Сведения о характерных точках границы земельного участка				
Система координат: Местная 167				
Зона №				
Номер точки	Координаты		Описание закрепления на местности	Средняя квадратическая погрешность определения координат характерных точек границ земельного участка, м
	X	Y		
1	2	3	4	5
13531	412702.48	2168635.39	данные отсутствуют	данные отсутствуют
13532	412684.78	2168678.88	данные отсутствуют	данные отсутствуют
13533	412673.15	2168700.12	данные отсутствуют	данные отсутствуют
13534	412657.48	2168727.42	данные отсутствуют	данные отсутствуют
13535	412657.81	2168772.67	данные отсутствуют	данные отсутствуют
13536	412654.43	2168784.01	данные отсутствуют	данные отсутствуют
13537	412647.42	2168796.06	данные отсутствуют	данные отсутствуют
13538	412633.37	2168821.67	данные отсутствуют	данные отсутствуют
13539	412631	2168824.59	данные отсутствуют	данные отсутствуют
13540	412619.82	2168838.36	данные отсутствуют	данные отсутствуют
13541	412609.32	2168845.53	данные отсутствуют	данные отсутствуют
13542	412595.84	2168854.72	данные отсутствуют	данные отсутствуют
13543	412590.24	2168858.54	данные отсутствуют	данные отсутствуют
13544	412578.15	2168879.26	данные отсутствуют	данные отсутствуют
13545	412558.21	2168913.46	данные отсутствуют	данные отсутствуют

Государственный регистратор		ФГИС ЕГРН
полное наименование должности	подпись	инициалы, фамилия

М.П.

<b>Земельный участок</b>			
(вид объекта недвижимости)			
Лист № __ Раздела <b>3.2</b>	Всего листов раздела <b>3.2</b> : __	Всего разделов: __	Всего листов выписки: __
<b>11.11.2022 № 99/2022/504966956</b>			
Кадастровый номер:		<b>47:14:0000000:39110</b>	

Сведения о характерных точках границы земельного участка				
Система координат: Местная 167				
Зона №				
Номер точки	Координаты		Описание закрепления на местности	Средняя квадратическая погрешность определения координат характерных точек границ земельного участка, м
	X	Y		
1	2	3	4	5
13546	412557.49	2168914.69	данные отсутствуют	данные отсутствуют
13547	412536.75	2168950.08	данные отсутствуют	данные отсутствуют
13548	412534.76	2168953.47	данные отсутствуют	данные отсутствуют
13549	412518.79	2168979.7	данные отсутствуют	данные отсутствуют
13550	412493.08	2169019.65	данные отсутствуют	данные отсутствуют
13551	412489.53	2169025.16	данные отсутствуют	данные отсутствуют
13552	412463.51	2169050.18	данные отсутствуют	данные отсутствуют
13553	412448.69	2169064.43	данные отсутствуют	данные отсутствуют
13554	416336.24	2176989.36	данные отсутствуют	данные отсутствуют
13555	416351.03	2177015.06	данные отсутствуют	данные отсутствуют
13556	416363.13	2177006.98	данные отсутствуют	данные отсутствуют
13557	416369.64	2176957.79	данные отсутствуют	данные отсутствуют
13558	416349.28	2176968.6	данные отсутствуют	данные отсутствуют
13559	416354.67	2176958.31	данные отсутствуют	данные отсутствуют
13560	416381.89	2176941.94	данные отсутствуют	данные отсутствуют

Государственный регистратор		ФГИС ЕГРН
полное наименование должности	подпись	инициалы, фамилия

М.П.

<b>Земельный участок</b>			
(вид объекта недвижимости)			
Лист № __ Раздела <b>3.2</b>	Всего листов раздела <b>3.2</b> : __	Всего разделов: __	Всего листов выписки: __
<b>11.11.2022 № 99/2022/504966956</b>			
Кадастровый номер:		<b>47:14:0000000:39110</b>	

Сведения о характерных точках границы земельного участка				
Система координат: Местная 167				
Зона №				
Номер точки	Координаты		Описание закрепления на местности	Средняя квадратическая погрешность определения координат характерных точек границ земельного участка, м
	X	Y		
1	2	3	4	5
13561	416404.02	2176929.32	данные отсутствуют	данные отсутствуют
13562	416413.73	2176923.96	данные отсутствуют	данные отсутствуют
13563	416432.2	2176913.58	данные отсутствуют	данные отсутствуют
13564	416447.86	2176903.2	данные отсутствуют	данные отсутствуют
13565	416446.1	2176886.62	данные отсутствуют	данные отсутствуют
13566	416446.64	2176878.62	данные отсутствуют	данные отсутствуют
13567	416445.83	2176870.08	данные отсутствуют	данные отсутствуют
13568	416443.64	2176865.46	данные отсутствуют	данные отсутствуют
13569	416438.9	2176856.62	данные отсутствуют	данные отсутствуют
13570	416435.1	2176847.54	данные отсутствуют	данные отсутствуют
13571	416433.6	2176835.89	данные отсутствуют	данные отсутствуют
13572	416433.17	2176824.35	данные отсутствуют	данные отсутствуют
13573	416434.56	2176814.42	данные отсутствуют	данные отсутствуют
13574	416439.29	2176804.38	данные отсутствуют	данные отсутствуют
13575	416456.41	2176777.11	данные отсутствуют	данные отсутствуют

Государственный регистратор		ФГИС ЕГРН
полное наименование должности	подпись	инициалы, фамилия

М.П.

<b>Земельный участок</b>			
(вид объекта недвижимости)			
Лист № __ Раздела <b>3.2</b>	Всего листов раздела <b>3.2</b> : __	Всего разделов: __	Всего листов выписки: __
<b>11.11.2022 № 99/2022/504966956</b>			
Кадастровый номер:		<b>47:14:0000000:39110</b>	

Сведения о характерных точках границы земельного участка				
Система координат: Местная 167				
Зона №				
Номер точки	Координаты		Описание закрепления на местности	Средняя квадратическая погрешность определения координат характерных точек границ земельного участка, м
	X	Y		
1	2	3	4	5
13576	416460.18	2176770.83	данные отсутствуют	данные отсутствуют
13577	416462.34	2176765.21	данные отсутствуют	данные отсутствуют
13578	416463.48	2176759.03	данные отсутствуют	данные отсутствуют
13579	416462.63	2176751.58	данные отсутствуют	данные отсутствуют
13580	416457.74	2176740.67	данные отсутствуют	данные отсутствуют
13581	416450.86	2176726.01	данные отсутствуют	данные отсутствуют
13582	416445.24	2176713.67	данные отсутствуют	данные отсутствуют
13583	416443.65	2176700.16	данные отсутствуют	данные отсутствуют
13584	416445.53	2176684.07	данные отсутствуют	данные отсутствуют
13585	416450.98	2176664.41	данные отсутствуют	данные отсутствуют
13586	416458.6	2176648.45	данные отсутствуют	данные отсутствуют
13587	416465.8	2176636.4	данные отсутствуют	данные отсутствуют
13588	416470.11	2176633.06	данные отсутствуют	данные отсутствуют
13589	416477.1	2176646.93	данные отсутствуют	данные отсутствуют
13590	416506.53	2176639.23	данные отсутствуют	данные отсутствуют

Государственный регистратор		ФГИС ЕГРН
полное наименование должности	подпись	инициалы, фамилия

М.П.

<b>Земельный участок</b>			
(вид объекта недвижимости)			
Лист № __ Раздела <b>3.2</b>	Всего листов раздела <b>3.2</b> : __	Всего разделов: __	Всего листов выписки: __
<b>11.11.2022 № 99/2022/504966956</b>			
Кадастровый номер:		<b>47:14:0000000:39110</b>	

Сведения о характерных точках границы земельного участка				
Система координат: Местная 167				
Зона №				
Номер точки	Координаты		Описание закрепления на местности	Средняя квадратическая погрешность определения координат характерных точек границ земельного участка, м
	X	Y		
1	2	3	4	5
13591	416530.46	2176604.42	данные отсутствуют	данные отсутствуют
13592	416536.91	2176596.82	данные отсутствуют	данные отсутствуют
13593	416542.18	2176588.79	данные отсутствуют	данные отсутствуют
13594	416546.59	2176580.38	данные отсутствуют	данные отсутствуют
13595	416547.75	2176574.39	данные отсутствуют	данные отсутствуют
13596	416546.38	2176570.48	данные отсутствуют	данные отсутствуют
13597	416543.85	2176569.02	данные отсутствуют	данные отсутствуют
13598	416539.64	2176568.48	данные отсутствуют	данные отсутствуют
13599	416533.95	2176569.85	данные отсутствуют	данные отсутствуют
13600	416526.59	2176571.64	данные отсутствуют	данные отсутствуют
13601	416520.71	2176571.23	данные отсутствуют	данные отсутствуют
13602	416515.02	2176569.56	данные отсутствуют	данные отсутствуют
13603	416511.23	2176565.77	данные отсутствуют	данные отсутствуют
13604	416508.32	2176560.16	данные отсутствуют	данные отсутствуют
13605	416507.32	2176550.56	данные отсутствуют	данные отсутствуют

Государственный регистратор		ФГИС ЕГРН
полное наименование должности	подпись	инициалы, фамилия

М.П.

<b>Земельный участок</b>			
(вид объекта недвижимости)			
Лист № __ Раздела <b>3.2</b>	Всего листов раздела <b>3.2</b> : __	Всего разделов: __	Всего листов выписки: __
<b>11.11.2022 № 99/2022/504966956</b>			
Кадастровый номер:		<b>47:14:0000000:39110</b>	

Сведения о характерных точках границы земельного участка				
Система координат: Местная 167				
Зона №				
Номер точки	Координаты		Описание закрепления на местности	Средняя квадратическая погрешность определения координат характерных точек границ земельного участка, м
	X	Y		
1	2	3	4	5
13606	416507.74	2176541.45	данные отсутствуют	данные отсутствуют
13607	416523.31	2176523.94	данные отсутствуют	данные отсутствуют
13608	416531.81	2176514.38	данные отсутствуют	данные отсутствуют
13609	416547.69	2176505.26	данные отсутствуют	данные отсутствуют
13610	416543.94	2176497.88	данные отсутствуют	данные отсутствуют
13611	416550.81	2176492.84	данные отсутствуют	данные отсутствуют
13612	416552.3	2176488.35	данные отсутствуют	данные отсутствуют
13613	416552.8	2176481.52	данные отсутствуют	данные отсутствуют
13614	416554.58	2176477.04	данные отсутствуют	данные отсутствуют
13615	416558.64	2176474.01	данные отсутствуют	данные отсутствуют
13616	416608.33	2176507.89	данные отсутствуют	данные отсутствуют
13617	416609.91	2176508.97	данные отсутствуют	данные отсутствуют
13618	416622.27	2176511.17	данные отсутствуют	данные отсутствуют
13619	416634.07	2176505.34	данные отсутствуют	данные отсутствуют
13620	416677.18	2176527.08	данные отсутствуют	данные отсутствуют

Государственный регистратор		ФГИС ЕГРН
полное наименование должности	подпись	инициалы, фамилия

М.П.

<b>Земельный участок</b>			
(вид объекта недвижимости)			
Лист № __ Раздела <b>3.2</b>	Всего листов раздела <b>3.2</b> : __	Всего разделов: __	Всего листов выписки: __
<b>11.11.2022 № 99/2022/504966956</b>			
Кадастровый номер:		<b>47:14:0000000:39110</b>	

Сведения о характерных точках границы земельного участка				
Система координат: Местная 167				
Зона №				
Номер точки	Координаты		Описание закрепления на местности	Средняя квадратическая погрешность определения координат характерных точек границ земельного участка, м
	X	Y		
1	2	3	4	5
13621	416686.31	2176531.69	данные отсутствуют	данные отсутствуют
13622	416711.54	2176558.64	данные отсутствуют	данные отсутствуют
13623	416724.09	2176566.51	данные отсутствуют	данные отсутствуют
13624	416734.06	2176563.21	данные отсутствуют	данные отсутствуют
13625	416735.44	2176549.79	данные отсутствуют	данные отсутствуют
13626	416719.41	2176522.83	данные отсутствуют	данные отсутствуют
13627	416726.13	2176524.53	данные отсутствуют	данные отсутствуют
13628	416733.18	2176524.39	данные отсутствуют	данные отсутствуют
13629	416736.29	2176522.15	данные отсутствуют	данные отсутствуют
13630	416737.31	2176518.89	данные отсутствуют	данные отсутствуют
13631	416736.97	2176514.08	данные отсутствуют	данные отсутствуют
13632	416735.08	2176509.46	данные отсутствуют	данные отсутствуют
13633	416730.12	2176502.95	данные отсутствуют	данные отсутствуют
13634	416723.6	2176497.11	данные отсутствуют	данные отсутствуют
13635	416714.51	2176489.38	данные отсутствуют	данные отсутствуют

Государственный регистратор		ФГИС ЕГРН
полное наименование должности	подпись	инициалы, фамилия

М.П.

<b>Земельный участок</b>			
(вид объекта недвижимости)			
Лист № __ Раздела <b>3.2</b>	Всего листов раздела <b>3.2</b> : __	Всего разделов: __	Всего листов выписки: __
<b>11.11.2022 № 99/2022/504966956</b>			
Кадастровый номер:		<b>47:14:0000000:39110</b>	

Сведения о характерных точках границы земельного участка				
Система координат: Местная 167				
Зона №				
Номер точки	Координаты		Описание закрепления на местности	Средняя квадратическая погрешность определения координат характерных точек границ земельного участка, м
	X	Y		
1	2	3	4	5
13636	416705.58	2176481.74	данные отсутствуют	данные отсутствуют
13637	416705.45	2176480.06	данные отсутствуют	данные отсутствуют
13638	416717.61	2176450.79	данные отсутствуют	данные отсутствуют
13639	416757.85	2176455.27	данные отсутствуют	данные отсутствуют
13640	416729.11	2176411.84	данные отсутствуют	данные отсутствуют
13641	416731.14	2176408.91	данные отсутствуют	данные отсутствуют
13642	416730.94	2176406	данные отсутствуют	данные отсутствуют
13643	416727.54	2176400.36	данные отсутствуют	данные отсутствуют
13644	416724.96	2176394.52	данные отсутствуют	данные отсутствуют
13645	416725.09	2176389.79	данные отсутствуют	данные отсутствуют
13646	416728.61	2176383.06	данные отсутствуют	данные отсутствуют
13647	416739.25	2176377.74	данные отсутствуют	данные отсутствуют
13648	416747.9	2176374.16	данные отсутствуют	данные отсутствуют
13649	416756.02	2176389	данные отсутствуют	данные отсутствуют
13650	416767.92	2176410.9	данные отсутствуют	данные отсутствуют

Государственный регистратор		ФГИС ЕГРН
полное наименование должности	подпись	инициалы, фамилия

М.П.



<b>Земельный участок</b>			
(вид объекта недвижимости)			
Лист № __ Раздела <b>3.2</b>	Всего листов раздела <b>3.2</b> : __	Всего разделов: __	Всего листов выписки: __
<b>11.11.2022 № 99/2022/504966956</b>			
Кадастровый номер:		<b>47:14:0000000:39110</b>	

Сведения о характерных точках границы земельного участка				
Система координат: Местная 167				
Зона №				
Номер точки	Координаты		Описание закрепления на местности	Средняя квадратическая погрешность определения координат характерных точек границ земельного участка, м
	X	Y		
1	2	3	4	5
13651	416789.01	2176399.45	данные отсутствуют	данные отсутствуют
13652	416789.07	2176399.37	данные отсутствуют	данные отсутствуют
13653	416777.08	2176377.48	данные отсутствуют	данные отсутствуют
13654	416775.91	2176375.34	данные отсутствуют	данные отсутствуют
13655	416777.52	2176376.03	данные отсутствуют	данные отсутствуют
13656	416786.67	2176385.94	данные отсутствуют	данные отсутствуют
13657	416792.09	2176399.43	данные отсутствуют	данные отсутствуют
13658	416793.45	2176411.67	данные отсутствуют	данные отсутствуют
13659	416792.51	2176422.27	данные отсутствуют	данные отсутствуют
13660	416834.19	2176465.43	данные отсутствуют	данные отсутствуют
13661	416861.33	2176494.43	данные отсутствуют	данные отсутствуют
13662	416888.95	2176523.35	данные отсутствуют	данные отсутствуют
13663	416905.6	2176548.7	данные отсутствуют	данные отсутствуют
13664	416930.36	2176596.52	данные отсутствуют	данные отсутствуют
13665	417309.73	2177125.46	данные отсутствуют	данные отсутствуют

Государственный регистратор		ФГИС ЕГРН
полное наименование должности	подпись	инициалы, фамилия

М.П.

<b>Земельный участок</b>			
(вид объекта недвижимости)			
Лист № __ Раздела <b>3.2</b>	Всего листов раздела <b>3.2</b> : __	Всего разделов: __	Всего листов выписки: __
<b>11.11.2022 № 99/2022/504966956</b>			
Кадастровый номер:		<b>47:14:0000000:39110</b>	

Сведения о характерных точках границы земельного участка				
Система координат: Местная 167				
Зона №				
Номер точки	Координаты		Описание закрепления на местности	Средняя квадратическая погрешность определения координат характерных точек границ земельного участка, м
	X	Y		
1	2	3	4	5
13666	417527.89	2177359.66	данные отсутствуют	данные отсутствуют
13667	417514.15	2177444.44	данные отсутствуют	данные отсутствуют
13668	417269.2	2177633.23	данные отсутствуют	данные отсутствуют
13669	417082.99	2177761.93	данные отсутствуют	данные отсутствуют
13670	417030.5	2177782.38	данные отсутствуют	данные отсутствуют
13671	416996.28	2177756.77	данные отсутствуют	данные отсутствуют
13672	416980.89	2177744.67	данные отсутствуют	данные отсутствуют
13673	416939.33	2177722.99	данные отсутствуют	данные отсутствуют
13674	416892.4	2177691.9	данные отсутствуют	данные отсутствуют
13675	416847.55	2177664.55	данные отсутствуют	данные отсутствуют
13676	416829.6	2177646.19	данные отсутствуют	данные отсутствуют
13677	416818.96	2177636.05	данные отсутствуют	данные отсутствуют
13678	416810.07	2177632.04	данные отсутствуют	данные отсутствуют
13679	416799.04	2177628.03	данные отсутствуют	данные отсутствуют
13680	416785.77	2177620.52	данные отсутствуют	данные отсутствуют

Государственный регистратор		ФГИС ЕГРН
полное наименование должности	подпись	инициалы, фамилия

М.П.

<b>Земельный участок</b>			
(вид объекта недвижимости)			
Лист № __ Раздела <b>3.2</b>	Всего листов раздела <b>3.2</b> : __	Всего разделов: __	Всего листов выписки: __
<b>11.11.2022 № 99/2022/504966956</b>			
Кадастровый номер:		<b>47:14:0000000:39110</b>	

Сведения о характерных точках границы земельного участка				
Система координат: Местная 167				
Зона №				
Номер точки	Координаты		Описание закрепления на местности	Средняя квадратическая погрешность определения координат характерных точек границ земельного участка, м
	X	Y		
1	2	3	4	5
13681	416768.99	2177602.48	данные отсутствуют	данные отсутствуют
13682	416755.84	2177583.45	данные отсутствуют	данные отсутствуют
13683	416734.55	2177551.64	данные отсутствуют	данные отсутствуют
13684	416712.88	2177522.08	данные отсутствуют	данные отсутствуют
13685	416689.96	2177481.38	данные отсутствуют	данные отсутствуют
13686	416660.78	2177432.41	данные отсутствуют	данные отсутствуют
13687	416645.88	2177402.32	данные отсутствуют	данные отсутствуют
13688	416630.77	2177370.55	данные отсутствуют	данные отсутствуют
13689	416624.03	2177351.6	данные отсутствуют	данные отсутствуют
13690	416621.11	2177331.66	данные отсутствуют	данные отсутствуют
13691	416618.84	2177310.81	данные отсутствуют	данные отсутствуют
13692	416616.29	2177289.23	данные отсутствуют	данные отсутствуют
13693	416613.37	2177275.11	данные отсутствуют	данные отсутствуют
13694	416609.91	2177265.83	данные отсутствуют	данные отсутствуют
13695	416601.17	2177247.52	данные отсутствуют	данные отсутствуют

Государственный регистратор		ФГИС ЕГРН
полное наименование должности	подпись	инициалы, фамилия

М.П.

<b>Земельный участок</b>			
(вид объекта недвижимости)			
Лист № ___ Раздела <b>3.2</b>	Всего листов раздела <b>3.2</b> : ___	Всего разделов: ___	Всего листов выписки: ___
<b>11.11.2022 № 99/2022/504966956</b>			
Кадастровый номер:		<b>47:14:0000000:39110</b>	

Сведения о характерных точках границы земельного участка				
Система координат: Местная 167				
Зона №				
Номер точки	Координаты		Описание закрепления на местности	Средняя квадратическая погрешность определения координат характерных точек границ земельного участка, м
	X	Y		
1	2	3	4	5
13696	416585.14	2177208.91	данные отсутствуют	данные отсутствуют
13697	416572.3	2177174.59	данные отсутствуют	данные отсутствуют
13698	416565.84	2177149.82	данные отсутствуют	данные отсутствуют
13699	416562.02	2177129.97	данные отсутствуют	данные отсутствуют
13700	416559.74	2177102.28	данные отсутствуют	данные отсутствуют
13701	416558.46	2177074.06	данные отсутствуют	данные отсутствуют
13702	416556.82	2177066.04	данные отсутствуют	данные отсутствуют
13703	416550.72	2177057.03	данные отсутствуют	данные отсутствуют
13704	416544.35	2177053.2	данные отсутствуют	данные отсутствуют
13705	416534.33	2177053.2	данные отсутствуют	данные отсутствуют
13706	416520.21	2177056.8	данные отсутствуют	данные отсутствуют
13707	416452.67	2177076.88	данные отсутствуют	данные отсутствуют
13708	416431.79	2177082.27	данные отсутствуют	данные отсутствуют
13709	416399.07	2177088.95	данные отсутствуют	данные отсутствуют
13710	416361.88	2177091.61	данные отсутствуют	данные отсутствуют

Государственный регистратор		ФГИС ЕГРН
полное наименование должности	подпись	инициалы, фамилия

М.П.

<b>Земельный участок</b>			
(вид объекта недвижимости)			
Лист № __ Раздела <b>3.2</b>	Всего листов раздела <b>3.2</b> : __	Всего разделов: __	Всего листов выписки: __
<b>11.11.2022 № 99/2022/504966956</b>			
Кадастровый номер:		<b>47:14:0000000:39110</b>	

Сведения о характерных точках границы земельного участка				
Система координат: Местная 167				
Зона №				
Номер точки	Координаты		Описание закрепления на местности	Средняя квадратическая погрешность определения координат характерных точек границ земельного участка, м
	X	Y		
1	2	3	4	5
13711	416343.13	2177098.06	данные отсутствуют	данные отсутствуют
13712	416327.87	2177101.78	данные отсутствуют	данные отсутствуют
13713	416300.01	2177105.81	данные отсутствуют	данные отсутствуют
13714	416273.67	2177106.76	данные отсутствуют	данные отсутствуют
13715	416253.46	2177107.37	данные отсутствуют	данные отсутствуют
13716	416240.23	2177104.78	данные отсутствуют	данные отсутствуют
13717	416233.38	2177100.99	данные отсутствуют	данные отсутствуют
13718	416246.91	2177086.99	данные отсутствуют	данные отсутствуют
13719	416252.51	2177078.8	данные отсутствуют	данные отсутствуют
13720	416260.44	2177068.46	данные отсутствуют	данные отсутствуют
13721	416264.53	2177059.63	данные отсутствуют	данные отсутствуют
13722	416265.44	2177051.57	данные отсутствуют	данные отсутствуют
13723	416267.66	2177044.61	данные отсутствуют	данные отсутствуют
13724	416271.52	2177039.31	данные отсутствуют	данные отсутствуют
13725	416288.4	2177030.63	данные отсутствуют	данные отсутствуют

Государственный регистратор		ФГИС ЕГРН
полное наименование должности	подпись	инициалы, фамилия

М.П.

<b>Земельный участок</b>			
(вид объекта недвижимости)			
Лист № __ Раздела <b>3.2</b>	Всего листов раздела <b>3.2</b> : __	Всего разделов: __	Всего листов выписки: __
<b>11.11.2022 № 99/2022/504966956</b>			
Кадастровый номер:		<b>47:14:0000000:39110</b>	

Сведения о характерных точках границы земельного участка				
Система координат: Местная 167				
Зона №				
Номер точки	Координаты		Описание закрепления на местности	Средняя квадратическая погрешность определения координат характерных точек границ земельного участка, м
	X	Y		
1	2	3	4	5
13726	416306.07	2177020.93	данные отсутствуют	данные отсутствуют
13727	416314.92	2177013.75	данные отсутствуют	данные отсутствуют
13728	416326.5	2177001.43	данные отсутствуют	данные отсутствуют
13729	417067.15	2177064.62	данные отсутствуют	данные отсутствуют
13730	417076.3	2177060.86	данные отсутствуют	данные отсутствуют
13731	417084.13	2177055.26	данные отсутствуют	данные отсутствуют
13732	417090.84	2177050.76	данные отсутствуют	данные отсутствуют
13733	417102.21	2177046.85	данные отсутствуют	данные отсутствуют
13734	417111.89	2177041.53	данные отсутствуют	данные отсутствуют
13735	417118.61	2177037.43	данные отсутствуют	данные отсутствуют
13736	417125.98	2177033.29	данные отсутствуют	данные отсутствуют
13737	417133.92	2177030.61	данные отсутствуют	данные отсутствуют
13738	417151.74	2177031.7	данные отсутствуют	данные отсутствуют
13739	417166.61	2177033.02	данные отсутствуют	данные отсутствуют
13740	417179.65	2177031.55	данные отсутствуют	данные отсутствуют

Государственный регистратор		ФГИС ЕГРН
полное наименование должности	подпись	инициалы, фамилия

М.П.

<b>Земельный участок</b>			
(вид объекта недвижимости)			
Лист № __ Раздела <b>3.2</b>	Всего листов раздела <b>3.2</b> : __	Всего разделов: __	Всего листов выписки: __
<b>11.11.2022 № 99/2022/504966956</b>			
Кадастровый номер:		<b>47:14:0000000:39110</b>	

Сведения о характерных точках границы земельного участка				
Система координат: Местная 167				
Зона №				
Номер точки	Координаты		Описание закрепления на местности	Средняя квадратическая погрешность определения координат характерных точек границ земельного участка, м
	X	Y		
1	2	3	4	5
13741	417188.01	2177029.18	данные отсутствуют	данные отсутствуют
13742	417201.03	2177026.48	данные отсутствуют	данные отсутствуют
13743	417198.4	2177019.33	данные отсутствуют	данные отсутствуют
13744	417186.95	2177004.71	данные отсутствуют	данные отсутствуют
13745	417179.26	2176994.85	данные отсутствуют	данные отсутствуют
13746	417168.87	2176980.23	данные отсутствуют	данные отсутствуют
13747	417163.07	2176972.55	данные отсутствуют	данные отсутствуют
13748	417154.78	2176965.92	данные отсутствуют	данные отсутствуют
13749	417146.05	2176960.35	данные отсутствуют	данные отсутствуют
13750	417131.13	2176955	данные отсутствуют	данные отсутствуют
13751	417113.88	2176945.43	данные отсутствуют	данные отсутствуют
13752	417103.49	2176938.81	данные отсутствуют	данные отсутствуют
13753	417095.05	2176931.65	данные отсутствуют	данные отсутствуют
13754	417089.7	2176924.95	данные отсутствуют	данные отсутствуют
13755	417087.29	2176916.21	данные отсутствуют	данные отсутствуют

Государственный регистратор		ФГИС ЕГРН
полное наименование должности	подпись	инициалы, фамилия

М.П.

<b>Земельный участок</b>			
(вид объекта недвижимости)			
Лист № __ Раздела <b>3.2</b>	Всего листов раздела <b>3.2</b> : __	Всего разделов: __	Всего листов выписки: __
<b>11.11.2022 № 99/2022/504966956</b>			
Кадастровый номер:		<b>47:14:0000000:39110</b>	

Сведения о характерных точках границы земельного участка				
Система координат: Местная 167				
Зона №				
Номер точки	Координаты		Описание закрепления на местности	Средняя квадратическая погрешность определения координат характерных точек границ земельного участка, м
	X	Y		
1	2	3	4	5
13756	417084.36	2176907.7	данные отсутствуют	данные отсутствуют
13757	417080.14	2176901.07	данные отсутствуют	данные отсутствуют
13758	417068.46	2176893.08	данные отсутствуют	данные отсутствуют
13759	417055.66	2176885.4	данные отсутствуют	данные отсутствуют
13760	417043.98	2176878.77	данные отсутствуют	данные отсутствуют
13761	417036.16	2176873.91	данные отсутствуют	данные отсутствуют
13762	417030.07	2176865.88	данные отсутствуют	данные отсутствуют
13763	417024.74	2176854.67	данные отсутствуют	данные отсутствуют
13764	417019.62	2176841.93	данные отсутствуют	данные отсутствуют
13765	417015.67	2176834.1	данные отсутствуют	данные отсутствуют
13766	417010.34	2176829.74	данные отсутствуют	данные отсутствуют
13767	417002.52	2176825.31	данные отсутствуют	данные отсутствуют
13768	416995.38	2176817.76	данные отсутствуют	данные отсутствуют
13769	416990.26	2176806.55	данные отсутствуют	данные отсутствуют
13770	416988.05	2176797.27	данные отсутствуют	данные отсутствуют

Государственный регистратор		ФГИС ЕГРН
полное наименование должности	подпись	инициалы, фамилия

М.П.



<b>Земельный участок</b>			
(вид объекта недвижимости)			
Лист № __ Раздела <b>3.2</b>	Всего листов раздела <b>3.2</b> : __	Всего разделов: __	Всего листов выписки: __
<b>11.11.2022 № 99/2022/504966956</b>			
Кадастровый номер:		<b>47:14:0000000:39110</b>	

Сведения о характерных точках границы земельного участка				
Система координат: Местная 167				
Зона №				
Номер точки	Координаты		Описание закрепления на местности	Средняя квадратическая погрешность определения координат характерных точек границ земельного участка, м
	X	Y		
1	2	3	4	5
13771	416986.59	2176788.69	данные отсутствуют	данные отсутствуют
13772	416982.72	2176782.11	данные отсутствуют	данные отсутствуют
13773	416976.35	2176776.5	данные отсутствуют	данные отсутствуют
13774	416965.82	2176766.26	данные отсутствуют	данные отсутствуют
13775	416961.18	2176756.98	данные отсутствуют	данные отсутствуют
13776	416954.12	2176738.91	данные отсутствуют	данные отсутствуют
13777	416950.45	2176725.68	данные отсутствуют	данные отсутствуют
13778	416945.33	2176717.65	данные отсутствуют	данные отсутствуют
13779	416939.44	2176710.8	данные отсутствуют	данные отсутствуют
13780	416930.44	2176703.74	данные отсутствуют	данные отсутствуют
13781	416923.11	2176698.82	данные отсутствуют	данные отсутствуют
13782	416917.98	2176693.21	данные отсутствуют	данные отсутствуют
13783	416912.58	2176684.91	данные отсутствуют	данные отсутствуют
13784	416905.8	2176691.76	данные отсутствуют	данные отсутствуют
13785	416900.4	2176701.52	данные отсутствуют	данные отсутствуют

Государственный регистратор		ФГИС ЕГРН
полное наименование должности	подпись	инициалы, фамилия

М.П.

<b>Земельный участок</b>			
(вид объекта недвижимости)			
Лист № __ Раздела <b>3.2</b>	Всего листов раздела <b>3.2</b> : __	Всего разделов: __	Всего листов выписки: __
<b>11.11.2022 № 99/2022/504966956</b>			
Кадастровый номер:		<b>47:14:0000000:39110</b>	

Сведения о характерных точках границы земельного участка				
Система координат: Местная 167				
Зона №				
Номер точки	Координаты		Описание закрепления на местности	Средняя квадратическая погрешность определения координат характерных точек границ земельного участка, м
	X	Y		
1	2	3	4	5
13786	416900.4	2176709.55	данные отсутствуют	данные отсутствуют
13787	416903.3	2176721.53	данные отсутствуют	данные отсутствуют
13788	416908.43	2176735.93	данные отсутствуют	данные отсутствуют
13789	416919.23	2176752.06	данные отсутствуют	данные отсутствуют
13790	416934.11	2176775.05	данные отсутствуют	данные отсутствуют
13791	416943.6	2176792.84	данные отсутствуют	данные отсутствуют
13792	416952.18	2176813.13	данные отсутствуют	данные отсутствуют
13793	416959.73	2176832.93	данные отсутствуют	данные отсутствуют
13794	416950.73	2176841.93	данные отсутствуют	данные отсутствуют
13795	416942.14	2176849.54	данные отсутствуют	данные отсутствуют
13796	416934.32	2176860.76	данные отсутствуют	данные отсутствуют
13797	416925.81	2176877.86	данные отсутствуют	данные отсутствуют
13798	416920.41	2176895.17	данные отсутствуют	данные отсутствуют
13799	416919.44	2176913.03	данные отсутствуют	данные отсутствуют
13800	416919.52	2176922.85	данные отсутствуют	данные отсутствуют

Государственный регистратор		ФГИС ЕГРН
полное наименование должности	подпись	инициалы, фамилия

М.П.

<b>Земельный участок</b>			
(вид объекта недвижимости)			
Лист № __ Раздела <b>3.2</b>	Всего листов раздела <b>3.2</b> : __	Всего разделов: __	Всего листов выписки: __
<b>11.11.2022 № 99/2022/504966956</b>			
Кадастровый номер:		<b>47:14:0000000:39110</b>	

Сведения о характерных точках границы земельного участка				
Система координат: Местная 167				
Зона №				
Номер точки	Координаты		Описание закрепления на местности	Средняя квадратическая погрешность определения координат характерных точек границ земельного участка, м
	X	Y		
1	2	3	4	5
13801	416921.3	2176927.6	данные отсутствуют	данные отсутствуют
13802	416925.66	2176929.17	данные отсутствуют	данные отсутствуют
13803	416940.8	2176928.77	данные отсутствуют	данные отсутствуют
13804	416949.69	2176929.56	данные отсутствуют	данные отсутствуют
13805	416954.21	2176931.74	данные отсутствуют	данные отсутствуют
13806	416956.22	2176936.04	данные отсутствуют	данные отсутствуют
13807	416955.61	2176942.18	данные отсутствуют	данные отсутствуют
13808	416950.08	2176955.98	данные отсутствуют	данные отсутствуют
13809	416946.95	2176967.22	данные отсутствуют	данные отсутствуют
13810	416946.17	2176979.62	данные отсутствуют	данные отсутствуют
13811	416947.51	2176988.89	данные отсутствуют	данные отсутствуют
13812	416950.47	2176996.38	данные отсутствуют	данные отсутствуют
13813	416956.62	2177003.09	данные отсутствуют	данные отсутствуют
13814	416965.44	2177008.79	данные отсутствуют	данные отсутствуют
13815	416975.5	2177011.75	данные отсутствуют	данные отсутствуют

Государственный регистратор		ФГИС ЕГРН
полное наименование должности	подпись	инициалы, фамилия

М.П.

<b>Земельный участок</b>			
(вид объекта недвижимости)			
Лист № __ Раздела <b>3.2</b>	Всего листов раздела <b>3.2</b> : __	Всего разделов: __	Всего листов выписки: __
<b>11.11.2022 № 99/2022/504966956</b>			
Кадастровый номер:		<b>47:14:0000000:39110</b>	

Сведения о характерных точках границы земельного участка				
Система координат: Местная 167				
Зона №				
Номер точки	Координаты		Описание закрепления на местности	Средняя квадратическая погрешность определения координат характерных точек границ земельного участка, м
	X	Y		
1	2	3	4	5
13816	416984.39	2177016.44	данные отсутствуют	данные отсутствуют
13817	416990.87	2177022.59	данные отсутствуют	данные отсутствуют
13818	416993.66	2177028.29	данные отсутствуют	данные отсутствуют
13819	416994.61	2177040.3	данные отсутствуют	данные отсутствуют
13820	416996.23	2177060.25	данные отсутствуют	данные отсутствуют
13821	417010.45	2177056.95	данные отсутствуют	данные отсутствуют
13822	417021.45	2177055.84	данные отсутствуют	данные отсутствуют
13823	417032.45	2177056.37	данные отсутствуют	данные отсутствуют
13824	417041.39	2177057.9	данные отсутствуют	данные отсутствуют
13825	417049.8	2177061.6	данные отсутствуют	данные отсутствуют
13826	417058.58	2177064.62	данные отсутствуют	данные отсутствуют
13827	416805.97	2176605.65	данные отсутствуют	данные отсутствуют
13828	416813.66	2176604.68	данные отсутствуют	данные отсутствуют
13829	416819.73	2176603.24	данные отсутствуют	данные отсутствуют
13830	416822.33	2176598.65	данные отсутствуют	данные отсутствуют

Государственный регистратор		ФГИС ЕГРН
полное наименование должности	подпись	инициалы, фамилия

М.П.

<b>Земельный участок</b>			
(вид объекта недвижимости)			
Лист № <u>    </u> Раздела <b>3.2</b>	Всего листов раздела <b>3.2</b> : <u>    </u>	Всего разделов: <u>    </u>	Всего листов выписки: <u>    </u>
<b>11.11.2022 № 99/2022/504966956</b>			
Кадастровый номер:		<b>47:14:0000000:39110</b>	

Сведения о характерных точках границы земельного участка				
Система координат: Местная 167				
Зона №				
Номер точки	Координаты		Описание закрепления на местности	Средняя квадратическая погрешность определения координат характерных точек границ земельного участка, м
	X	Y		
1	2	3	4	5
13831	416826.08	2176588.18	данные отсутствуют	данные отсутствуют
13832	416830.48	2176577.39	данные отсутствуют	данные отсутствуют
13833	416816.95	2176565.16	данные отсутствуют	данные отсутствуют
13834	416806.47	2176565.39	данные отсутствуют	данные отсутствуют
13835	416797.31	2176566.46	данные отсутствуют	данные отсутствуют
13836	416787.67	2176568.4	данные отсутствуют	данные отсутствуют
13837	416779.01	2176572.66	данные отсутствуют	данные отсутствуют
13838	416772.66	2176579.33	данные отсутствуют	данные отсутствуют
13839	416770.02	2176588.32	данные отсутствуют	данные отсутствуют
13840	416770.53	2176596.52	данные отсутствуют	данные отсутствуют
13841	416772.99	2176602.73	данные отсутствуют	данные отсутствуют
13842	416778.36	2176605.33	данные отсутствуют	данные отсутствуют
13843	416790.78	2176605.65	данные отсутствуют	данные отсутствуют
13844	410415.39	2191978.51	данные отсутствуют	данные отсутствуют
13845	410431.25	2191987.88	данные отсутствуют	данные отсутствуют

Государственный регистратор		ФГИС ЕГРН
полное наименование должности	подпись	инициалы, фамилия

М.П.

<b>Земельный участок</b>			
(вид объекта недвижимости)			
Лист № __ Раздела <b>3.2</b>	Всего листов раздела <b>3.2</b> : __	Всего разделов: __	Всего листов выписки: __
<b>11.11.2022 № 99/2022/504966956</b>			
Кадастровый номер:		<b>47:14:0000000:39110</b>	

Сведения о характерных точках границы земельного участка				
Система координат: Местная 167				
Зона №				
Номер точки	Координаты		Описание закрепления на местности	Средняя квадратическая погрешность определения координат характерных точек границ земельного участка, м
	X	Y		
1	2	3	4	5
13846	410434.91	2192020.3	данные отсутствуют	данные отсутствуют
13847	410419.89	2192051.03	данные отсутствуют	данные отсутствуют
13848	410415.16	2192073.2	данные отсутствуют	данные отсутствуют
13849	410363.37	2192038.04	данные отсутствуют	данные отсутствуют
13850	410277.26	2192145.42	данные отсутствуют	данные отсутствуют
13851	410271.85	2192140.52	данные отсутствуют	данные отсутствуют
13852	410270.52	2192142.6	данные отсутствуют	данные отсутствуют
13853	410241.54	2192121.6	данные отсутствуют	данные отсутствуют
13854	410257.47	2192101.69	данные отсутствуют	данные отсутствуют
13855	410256.97	2192090.26	данные отсутствуют	данные отсутствуют
13856	410251.26	2192077.21	данные отсутствуют	данные отсутствуют
13857	410245.17	2192070.13	данные отсутствуют	данные отсутствуют
13858	410233.73	2192065.78	данные отсутствуют	данные отсутствуют
13859	410221.43	2192065.78	данные отсутствуют	данные отсутствуют
13860	410218.94	2192000.69	данные отсутствуют	данные отсутствуют

Государственный регистратор		ФГИС ЕГРН
полное наименование должности	подпись	инициалы, фамилия

М.П.

<b>Земельный участок</b>			
(вид объекта недвижимости)			
Лист № __ Раздела <b>3.2</b>	Всего листов раздела <b>3.2</b> : __	Всего разделов: __	Всего листов выписки: __
<b>11.11.2022 № 99/2022/504966956</b>			
Кадастровый номер:		<b>47:14:0000000:39110</b>	

Сведения о характерных точках границы земельного участка				
Система координат: Местная 167				
Зона №				
Номер точки	Координаты		Описание закрепления на местности	Средняя квадратическая погрешность определения координат характерных точек границ земельного участка, м
	X	Y		
1	2	3	4	5
13861	413967.42	2178051.11	данные отсутствуют	данные отсутствуют
13862	413957.24	2178049.66	данные отсутствуют	данные отсутствуют
13863	413938.12	2178035.74	данные отсутствуют	данные отсутствуют
13864	413888.26	2178001.25	данные отсутствуют	данные отсутствуют
13865	413846.5	2177969.05	данные отсутствуют	данные отсутствуют
13866	413822.41	2177948.48	данные отсутствуют	данные отсутствуют
13867	413840.69	2177930.82	данные отсутствуют	данные отсутствуют
13868	413852.32	2177916.28	данные отсутствуют	данные отсутствуют
13869	413864.16	2177902.36	данные отсутствуют	данные отсутствуют
13870	413869.15	2177893.43	данные отсутствуют	данные отсутствуют
13871	413871.56	2177888.4	данные отсутствуют	данные отсутствуют
13872	414015.1	2177905.96	данные отсутствуют	данные отсутствуют
13873	414083.11	2177914.48	данные отсутствуют	данные отсутствуют
13874	414087.41	2177924.28	данные отсутствуют	данные отсутствуют
13875	414091.5	2178008.67	данные отсутствуют	данные отсутствуют

Государственный регистратор		ФГИС ЕГРН
полное наименование должности	подпись	инициалы, фамилия

М.П.

<b>Земельный участок</b>			
(вид объекта недвижимости)			
Лист № __ Раздела <b>3.2</b>	Всего листов раздела <b>3.2</b> : __	Всего разделов: __	Всего листов выписки: __
<b>11.11.2022 № 99/2022/504966956</b>			
Кадастровый номер:		<b>47:14:0000000:39110</b>	

Сведения о характерных точках границы земельного участка				
Система координат: Местная 167				
Зона №				
Номер точки	Координаты		Описание закрепления на местности	Средняя квадратическая погрешность определения координат характерных точек границ земельного участка, м
	X	Y		
1	2	3	4	5
13876	414075.86	2177994.6	данные отсутствуют	данные отсутствуют
13877	414070.67	2177988.78	данные отсутствуют	данные отсутствуют
13878	414063.4	2177986.5	данные отсутствуют	данные отсутствуют
13879	414058.2	2177990.24	данные отсутствуют	данные отсутствуют
13880	414030.37	2178017.45	данные отсутствуют	данные отсутствуют
13881	414014.99	2178031.37	данные отсутствуют	данные отсутствуют
13882	413996.09	2178037.81	данные отсутствуют	данные отсутствуют
13883	413975.52	2178049.66	данные отсутствуют	данные отсутствуют
13884	413705.9	2174993.4	данные отсутствуют	данные отсутствуют
13885	413699.21	2174990.39	данные отсутствуют	данные отсутствуют
13886	413686.3	2174973.84	данные отсутствуют	данные отсутствуют
13887	413658.95	2174945.32	данные отсутствуют	данные отсутствуют
13888	413600.61	2174894.73	данные отсутствуют	данные отсутствуют
13889	413543.75	2174843.09	данные отсутствуют	данные отсутствуют
13890	413674.54	2174783.52	данные отсутствуют	данные отсутствуют

Государственный регистратор		ФГИС ЕГРН
полное наименование должности	подпись	инициалы, фамилия

М.П.



<b>Земельный участок</b>			
(вид объекта недвижимости)			
Лист № __ Раздела <b>3.2</b>	Всего листов раздела <b>3.2</b> : __	Всего разделов: __	Всего листов выписки: __
<b>11.11.2022 № 99/2022/504966956</b>			
Кадастровый номер:		<b>47:14:0000000:39110</b>	

Сведения о характерных точках границы земельного участка				
Система координат: Местная 167				
Зона №				
Номер точки	Координаты		Описание закрепления на местности	Средняя квадратическая погрешность определения координат характерных точек границ земельного участка, м
	X	Y		
1	2	3	4	5
13891	413677.43	2174783.89	данные отсутствуют	данные отсутствуют
13892	413681.75	2174786.28	данные отсутствуют	данные отсутствуют
13893	413684.51	2174790.92	данные отсутствуют	данные отсутствуют
13894	413686.37	2174794.82	данные отсутствуют	данные отсутствуют
13895	413688.58	2174800.23	данные отсутствуют	данные отсутствуют
13896	413683.59	2174807.46	данные отсутствуют	данные отсутствуют
13897	413680.08	2174816.16	данные отсутствуют	данные отсутствуют
13898	413680.45	2174820.18	данные отсутствуют	данные отсутствуют
13899	413686.45	2174822.48	данные отсутствуют	данные отсутствуют
13900	413693.69	2174834.19	данные отсутствуют	данные отсутствуют
13901	413693.72	2174840.55	данные отсутствуют	данные отсутствуют
13902	413689.71	2174852.42	данные отсутствуют	данные отсутствуют
13903	413683.79	2174875.53	данные отсутствуют	данные отсутствуют
13904	413684.31	2174886.9	данные отсутствуют	данные отсутствуют
13905	413685.18	2174893.25	данные отсутствуют	данные отсутствуют

Государственный регистратор		ФГИС ЕГРН
полное наименование должности	подпись	инициалы, фамилия

М.П.

<b>Земельный участок</b>			
(вид объекта недвижимости)			
Лист № __ Раздела <b>3.2</b>	Всего листов раздела <b>3.2</b> : __	Всего разделов: __	Всего листов выписки: __
<b>11.11.2022 № 99/2022/504966956</b>			
Кадастровый номер:		<b>47:14:0000000:39110</b>	

Сведения о характерных точках границы земельного участка				
Система координат: Местная 167				
Зона №				
Номер точки	Координаты		Описание закрепления на местности	Средняя квадратическая погрешность определения координат характерных точек границ земельного участка, м
	X	Y		
1	2	3	4	5
13906	413691.2	2174898.62	данные отсутствуют	данные отсутствуют
13907	413698.9	2174901.39	данные отсутствуют	данные отсутствуют
13908	413707.94	2174901.74	данные отсутствуют	данные отсутствуют
13909	413720.16	2174900.85	данные отсутствуют	данные отсутствуют
13910	413730.64	2174893.12	данные отсутствуют	данные отсутствуют
13911	413746.28	2174875.26	данные отсутствуют	данные отсутствуют
13912	413757.71	2174864.93	данные отсутствуют	данные отсутствуют
13913	413762.93	2174865.41	данные отсутствуют	данные отсутствуют
13914	413769.41	2174867.41	данные отсутствуют	данные отсутствуют
13915	413774.78	2174867.41	данные отсутствуют	данные отсутствуют
13916	413780.7	2174864.53	данные отсутствуют	данные отсутствуют
13917	413786.94	2174865.09	данные отсутствуют	данные отсутствуют
13918	413791.19	2174868.77	данные отсутствуют	данные отсутствуют
13919	413800.17	2174870.47	данные отсутствуют	данные отсутствуют
13920	413815.02	2174883.22	данные отсутствуют	данные отсутствуют

Государственный регистратор		ФГИС ЕГРН
полное наименование должности	подпись	инициалы, фамилия

М.П.

<b>Земельный участок</b>			
(вид объекта недвижимости)			
Лист № __ Раздела <b>3.2</b>	Всего листов раздела <b>3.2</b> : __	Всего разделов: __	Всего листов выписки: __
<b>11.11.2022 № 99/2022/504966956</b>			
Кадастровый номер:		<b>47:14:0000000:39110</b>	

Сведения о характерных точках границы земельного участка				
Система координат: Местная 167				
Зона №				
Номер точки	Координаты		Описание закрепления на местности	Средняя квадратическая погрешность определения координат характерных точек границ земельного участка, м
	X	Y		
1	2	3	4	5
13921	413816.32	2174887.43	данные отсутствуют	данные отсутствуют
13922	413828.56	2174897.84	данные отсутствуют	данные отсутствуют
13923	413845.35	2174913.19	данные отсутствуют	данные отсутствуют
13924	413858.64	2174943.09	данные отсутствуют	данные отсутствуют
13925	413868.72	2174964.81	данные отсутствуют	данные отсутствуют
13926	413868.74	2174967.99	данные отсутствуют	данные отсутствуют
13927	413866.9	2174970.19	данные отсутствуют	данные отсутствуют
13928	413859.2	2174970.22	данные отсутствуют	данные отсутствуют
13929	413850.04	2174969.88	данные отсутствуют	данные отсутствуют
13930	413811	2174953.13	данные отсутствуют	данные отсутствуют
13931	413778.84	2174942.84	данные отсутствуют	данные отсутствуют
13932	413759.25	2174941.38	данные отсутствуют	данные отсутствуют
13933	413744.6	2174942.18	данные отсутствуют	данные отсутствуют
13934	413731.87	2174945.62	данные отсутствуют	данные отсутствуют
13935	413725.95	2174950.1	данные отсутствуют	данные отсутствуют

Государственный регистратор		ФГИС ЕГРН
полное наименование должности	подпись	инициалы, фамилия

М.П.

<b>Земельный участок</b>			
(вид объекта недвижимости)			
Лист № __ Раздела <b>3.2</b>	Всего листов раздела <b>3.2</b> : __	Всего разделов: __	Всего листов выписки: __
<b>11.11.2022 № 99/2022/504966956</b>			
Кадастровый номер:		<b>47:14:0000000:39110</b>	

Сведения о характерных точках границы земельного участка				
Система координат: Местная 167				
Зона №				
Номер точки	Координаты		Описание закрепления на местности	Средняя квадратическая погрешность определения координат характерных точек границ земельного участка, м
	X	Y		
1	2	3	4	5
13936	413723.15	2174956.35	данные отсутствуют	данные отсутствуют
13937	413720.59	2174965.63	данные отсутствуют	данные отсутствуют
13938	413718.58	2174978.92	данные отсутствуют	данные отсутствуют
13939	413715.9	2174988.86	данные отсутствуют	данные отсутствуют
13940	413710.53	2174993.39	данные отсутствуют	данные отсутствуют
13941	410365.87	2170006.38	данные отсутствуют	данные отсутствуют
13942	410371.33	2169878.02	данные отсутствуют	данные отсутствуют
13943	410376.49	2169743.3	данные отсутствуют	данные отсутствуют
13944	410374.36	2169677.75	данные отсутствуют	данные отсутствуют
13945	410370.12	2169651.05	данные отсутствуют	данные отсутствуют
13946	410393.78	2169632.84	данные отсутствуют	данные отсутствуют
13947	410454.78	2169582.47	данные отсутствуют	данные отсутствуют
13948	410480.26	2169557.89	данные отсутствуют	данные отсутствуют
13949	410495.22	2169551.21	данные отсутствуют	данные отсутствуют
13950	410495.69	2169556.62	данные отсутствуют	данные отсутствуют

Государственный регистратор		ФГИС ЕГРН
полное наименование должности	подпись	инициалы, фамилия

М.П.

<b>Земельный участок</b>			
(вид объекта недвижимости)			
Лист № __ Раздела <b>3.2</b>	Всего листов раздела <b>3.2</b> : __	Всего разделов: __	Всего листов выписки: __
<b>11.11.2022 № 99/2022/504966956</b>			
Кадастровый номер:		<b>47:14:0000000:39110</b>	

Сведения о характерных точках границы земельного участка				
Система координат: Местная 167				
Зона №				
Номер точки	Координаты		Описание закрепления на местности	Средняя квадратическая погрешность определения координат характерных точек границ земельного участка, м
	X	Y		
1	2	3	4	5
13951	410495.22	2169576.7	данные отсутствуют	данные отсутствуют
13952	410499.47	2169602.49	данные отсутствуют	данные отсутствуют
13953	410503.98	2169638.03	данные отсутствуют	данные отсутствуют
13954	410504.22	2169647.99	данные отсутствуют	данные отсутствуют
13955	410504.62	2169664.79	данные отсутствуют	данные отсутствуют
13956	410518.3	2169818.37	данные отсутствуют	данные отсутствуют
13957	410525.61	2169902.98	данные отсутствуют	данные отсутствуют
13958	410464.62	2169905	данные отсутствуют	данные отсутствуют
13959	410466.24	2169943.29	данные отсутствуют	данные отсутствуют
13960	410468.11	2169987.61	данные отсутствуют	данные отсутствуют
13961	410443.06	2169992.3	данные отсутствуют	данные отсутствуют
13962	410418.45	2169996.91	данные отсутствуют	данные отсутствуют
13963	410395.88	2170001.14	данные отсутствуют	данные отсутствуют
13964	406894.52	2171268.97	данные отсутствуют	данные отсутствуют
13965	406876.63	2171266.45	данные отсутствуют	данные отсутствуют

Государственный регистратор		ФГИС ЕГРН
полное наименование должности	подпись	инициалы, фамилия

М.П.

<b>Земельный участок</b>			
(вид объекта недвижимости)			
Лист № __ Раздела <b>3.2</b>	Всего листов раздела <b>3.2</b> : __	Всего разделов: __	Всего листов выписки: __
<b>11.11.2022 № 99/2022/504966956</b>			
Кадастровый номер:		<b>47:14:0000000:39110</b>	

Сведения о характерных точках границы земельного участка				
Система координат: Местная 167				
Зона №				
Номер точки	Координаты		Описание закрепления на местности	Средняя квадратическая погрешность определения координат характерных точек границ земельного участка, м
	X	Y		
1	2	3	4	5
13966	406868.36	2171248.4	данные отсутствуют	данные отсутствуют
13967	406844.78	2171173.22	данные отсутствуют	данные отсутствуют
13968	406781.21	2171029.09	данные отсутствуют	данные отсутствуют
13969	406794.15	2171001.08	данные отсутствуют	данные отсутствуют
13970	406819.43	2170986.45	данные отсутствуют	данные отсутствуют
13971	406853.23	2170980.05	данные отсутствуют	данные отсутствуют
13972	406920	2170972	данные отсутствуют	данные отсутствуют
13973	406982	2171261	данные отсутствуют	данные отсутствуют
13974	414222.44	2177154.92	данные отсутствуют	данные отсутствуют
13975	414246.32	2176931.08	данные отсутствуют	данные отсутствуют
13976	414250.05	2176813.14	данные отсутствуют	данные отсутствуют
13977	414218.69	2176751.55	данные отсутствуют	данные отсутствуют
13978	414190.33	2176700.39	данные отсутствуют	данные отсутствуют
13979	414159.78	2176647.47	данные отсутствуют	данные отсутствуют
13980	414144.22	2176614.65	данные отсутствуют	данные отсутствуют

Государственный регистратор		ФГИС ЕГРН
полное наименование должности	подпись	инициалы, фамилия

М.П.

<b>Земельный участок</b>			
(вид объекта недвижимости)			
Лист № __ Раздела <b>3.2</b>	Всего листов раздела <b>3.2</b> : __	Всего разделов: __	Всего листов выписки: __
<b>11.11.2022 № 99/2022/504966956</b>			
Кадастровый номер:		<b>47:14:0000000:39110</b>	

Сведения о характерных точках границы земельного участка				
Система координат: Местная 167				
Зона №				
Номер точки	Координаты		Описание закрепления на местности	Средняя квадратическая погрешность определения координат характерных точек границ земельного участка, м
	X	Y		
1	2	3	4	5
13981	414114.54	2176566.97	данные отсутствуют	данные отсутствуют
13982	414101.9	2176548.73	данные отсутствуют	данные отсутствуют
13983	414094.2	2176533.76	данные отсутствуют	данные отсутствуют
13984	414088.03	2176521.63	данные отсутствуют	данные отсутствуют
13985	414081.87	2176510.27	данные отсутствуют	данные отсутствуют
13986	414065.21	2176501.78	данные отсутствуют	данные отсутствуют
13987	414043.64	2176500.2	данные отсутствуют	данные отсутствуют
13988	414019.68	2176498.3	данные отсутствуют	данные отсутствуют
13989	414009.44	2176495.38	данные отсутствуют	данные отсутствуют
13990	414004.22	2176489.37	данные отсутствуют	данные отсутствуют
13991	413982.98	2176454.08	данные отсутствуют	данные отсутствуют
13992	413971.13	2176439.45	данные отсутствуют	данные отсутствуют
13993	413966.25	2176437.4	данные отсутствуют	данные отсутствуют
13994	413964.85	2176435.22	данные отсутствуют	данные отсутствуют
13995	413963.7	2176433.15	данные отсутствуют	данные отсутствуют

Государственный регистратор		ФГИС ЕГРН
полное наименование должности	подпись	инициалы, фамилия

М.П.

<b>Земельный участок</b>			
(вид объекта недвижимости)			
Лист № __ Раздела <b>3.2</b>	Всего листов раздела <b>3.2</b> : __	Всего разделов: __	Всего листов выписки: __
<b>11.11.2022 № 99/2022/504966956</b>			
Кадастровый номер:		<b>47:14:0000000:39110</b>	

Сведения о характерных точках границы земельного участка				
Система координат: Местная 167				
Зона №				
Номер точки	Координаты		Описание закрепления на местности	Средняя квадратическая погрешность определения координат характерных точек границ земельного участка, м
	X	Y		
1	2	3	4	5
13996	413965.05	2176431.86	данные отсутствуют	данные отсутствуют
13997	413989.12	2176422.42	данные отсутствуют	данные отсутствуют
13998	414008.16	2176407.42	данные отсутствуют	данные отсутствуют
13999	414014.69	2176400.36	данные отсутствуют	данные отсутствуют
14000	414017.28	2176392.74	данные отсутствуют	данные отсутствуют
14001	414016.98	2176385.97	данные отсутствуют	данные отсутствуют
14002	414013.29	2176374.71	данные отсутствуют	данные отсутствуют
14003	413995.95	2176350.25	данные отсутствуют	данные отсутствуют
14004	413962.32	2176280.79	данные отсутствуют	данные отсутствуют
14005	413926.43	2176210.4	данные отсутствуют	данные отсутствуют
14006	413887.74	2176150.57	данные отсутствуют	данные отсутствуют
14007	413861.02	2176102.11	данные отсутствуют	данные отсутствуют
14008	413816.15	2176008.59	данные отсутствуют	данные отсутствуют
14009	413793.62	2175981.07	данные отсутствуют	данные отсутствуют
14010	413775.27	2175954.35	данные отсутствуют	данные отсутствуют

Государственный регистратор		ФГИС ЕГРН
полное наименование должности	подпись	инициалы, фамилия

М.П.



<b>Земельный участок</b>			
(вид объекта недвижимости)			
Лист № __ Раздела <b>3.2</b>	Всего листов раздела <b>3.2</b> : __	Всего разделов: __	Всего листов выписки: __
<b>11.11.2022 № 99/2022/504966956</b>			
Кадастровый номер:		<b>47:14:0000000:39110</b>	

Сведения о характерных точках границы земельного участка				
Система координат: Местная 167				
Зона №				
Номер точки	Координаты		Описание закрепления на местности	Средняя квадратическая погрешность определения координат характерных точек границ земельного участка, м
	X	Y		
1	2	3	4	5
14011	413764.7	2175932.61	данные отсутствуют	данные отсутствуют
14012	413747.75	2175895.32	данные отсутствуют	данные отсутствуют
14013	413733.79	2175865.81	данные отсутствуют	данные отсутствуют
14014	413718.24	2175847.46	данные отсутствуют	данные отсутствуют
14015	413695.11	2175822.93	данные отсутствуют	данные отсутствуют
14016	413638.07	2175741.17	данные отсутствуют	данные отсутствуют
14017	413588.82	2175642.66	данные отсутствуют	данные отсутствуют
14018	413564.29	2175588.62	данные отсутствуют	данные отсутствуют
14019	413561.3	2175566.68	данные отсутствуют	данные отсутствуют
14020	413569.08	2175560.5	данные отсутствуют	данные отсутствуют
14021	413586.62	2175556.91	данные отсутствуют	данные отсутствуют
14022	413618.33	2175551.93	данные отсутствуют	данные отсутствуют
14023	413643.66	2175603.38	данные отсутствуют	данные отсутствуют
14024	413675.36	2175668.78	данные отсутствуют	данные отсутствуют
14025	413714.05	2175748.95	данные отсутствуют	данные отсутствуют

Государственный регистратор		ФГИС ЕГРН
полное наименование должности	подпись	инициалы, фамилия

М.П.

<b>Земельный участок</b>			
(вид объекта недвижимости)			
Лист № __ Раздела <b>3.2</b>	Всего листов раздела <b>3.2</b> : __	Всего разделов: __	Всего листов выписки: __
<b>11.11.2022 № 99/2022/504966956</b>			
Кадастровый номер:		<b>47:14:0000000:39110</b>	

Сведения о характерных точках границы земельного участка				
Система координат: Местная 167				
Зона №				
Номер точки	Координаты		Описание закрепления на местности	Средняя квадратическая погрешность определения координат характерных точек границ земельного участка, м
	X	Y		
1	2	3	4	5
14026	413802.59	2175940.99	данные отсутствуют	данные отсутствуют
14027	413840.02	2176021.81	данные отсутствуют	данные отсутствуют
14028	413879.36	2176041.27	данные отсутствуют	данные отсутствуют
14029	413920.17	2176063.76	данные отсутствуют	данные отсутствуют
14030	413952.41	2176075.22	данные отсутствуют	данные отсутствуют
14031	413999.61	2176080.38	данные отсутствуют	данные отсутствуют
14032	414049.99	2176091.83	данные отсутствуют	данные отсутствуют
14033	414110.19	2176094.88	данные отсутствуют	данные отсутствуют
14034	414139.27	2176100.32	данные отсутствуют	данные отсутствуют
14035	414176.27	2176103.31	данные отсутствуют	данные отсутствуют
14036	414205.85	2176100.96	данные отсутствуют	данные отсутствуют
14037	414222.06	2176096.52	данные отсутствуют	данные отсутствуют
14038	414259.37	2176085.57	данные отсутствуют	данные отсутствуют
14039	414293.83	2176075.23	данные отсутствуют	данные отсутствуют
14040	414335.77	2176065.15	данные отсутствуют	данные отсутствуют

Государственный регистратор		ФГИС ЕГРН
полное наименование должности	подпись	инициалы, фамилия

М.П.

<b>Земельный участок</b>			
(вид объекта недвижимости)			
Лист № __ Раздела <b>3.2</b>	Всего листов раздела <b>3.2</b> : __	Всего разделов: __	Всего листов выписки: __
<b>11.11.2022 № 99/2022/504966956</b>			
Кадастровый номер:		<b>47:14:0000000:39110</b>	

Сведения о характерных точках границы земельного участка				
Система координат: Местная 167				
Зона №				
Номер точки	Координаты		Описание закрепления на местности	Средняя квадратическая погрешность определения координат характерных точек границ земельного участка, м
	X	Y		
1	2	3	4	5
14041	414356.64	2176055.72	данные отсутствуют	данные отсутствуют
14042	414386.76	2176048.11	данные отсутствуют	данные отсутствуют
14043	414429.88	2176037.65	данные отсутствуют	данные отсутствуют
14044	414470.6	2176028.61	данные отсутствуют	данные отсутствуют
14045	414489.44	2176024.67	данные отсутствуют	данные отсутствуют
14046	414552.67	2176011.52	данные отсутствуют	данные отсутствуют
14047	414590.33	2176005.52	данные отсутствуют	данные отсутствуют
14048	414631.27	2175993.7	данные отсутствуют	данные отсутствуют
14049	414662.22	2175986.97	данные отсутствуют	данные отсутствуют
14050	414693.43	2175984.67	данные отсутствуют	данные отсутствуют
14051	414705.42	2175985.24	данные отсутствуют	данные отсутствуют
14052	414704.51	2175990	данные отсутствуют	данные отсутствуют
14053	414695.57	2175996.43	данные отсутствуют	данные отсутствуют
14054	414677.66	2176001.42	данные отсутствуют	данные отсутствуют
14055	414668.27	2176003.73	данные отсутствуют	данные отсутствуют

Государственный регистратор		ФГИС ЕГРН
полное наименование должности	подпись	инициалы, фамилия

М.П.

<b>Земельный участок</b>			
(вид объекта недвижимости)			
Лист № __ Раздела <b>3.2</b>	Всего листов раздела <b>3.2</b> : __	Всего разделов: __	Всего листов выписки: __
<b>11.11.2022 № 99/2022/504966956</b>			
Кадастровый номер:		<b>47:14:0000000:39110</b>	

Сведения о характерных точках границы земельного участка				
Система координат: Местная 167				
Зона №				
Номер точки	Координаты		Описание закрепления на местности	Средняя квадратическая погрешность определения координат характерных точек границ земельного участка, м
	X	Y		
1	2	3	4	5
14056	414662.03	2176010.37	данные отсутствуют	данные отсутствуют
14057	414647.79	2176037.73	данные отсутствуют	данные отсутствуют
14058	414642.04	2176046.18	данные отсутствуют	данные отсутствуют
14059	414636.76	2176049.32	данные отсутствуют	данные отсутствуют
14060	414621.94	2176049.36	данные отсутствуют	данные отсутствуют
14061	414617.47	2176051.75	данные отсутствуют	данные отсутствуют
14062	414613.11	2176060.14	данные отсутствуют	данные отсутствуют
14063	414612.2	2176072.07	данные отсутствуют	данные отсутствуют
14064	414611.96	2176088.93	данные отсутствуют	данные отсутствуют
14065	414609.32	2176099.96	данные отсутствуют	данные отсутствуют
14066	414605.54	2176106.62	данные отсутствуют	данные отсутствуют
14067	414597.97	2176113.04	данные отсутствуют	данные отсутствуют
14068	414596	2176121.1	данные отсутствуют	данные отсутствуют
14069	414596.82	2176140.27	данные отсутствуют	данные отсутствуют
14070	414598.88	2176159.43	данные отсутствуют	данные отсутствуют

Государственный регистратор		ФГИС ЕГРН
полное наименование должности	подпись	инициалы, фамилия

М.П.

<b>Земельный участок</b>			
(вид объекта недвижимости)			
Лист № __ Раздела <b>3.2</b>	Всего листов раздела <b>3.2</b> : __	Всего разделов: __	Всего листов выписки: __
<b>11.11.2022 № 99/2022/504966956</b>			
Кадастровый номер:		<b>47:14:0000000:39110</b>	

Сведения о характерных точках границы земельного участка				
Система координат: Местная 167				
Зона №				
Номер точки	Координаты		Описание закрепления на местности	Средняя квадратическая погрешность определения координат характерных точек границ земельного участка, м
	X	Y		
1	2	3	4	5
14071	414599.78	2176169.88	данные отсутствуют	данные отсутствуют
14072	414598.3	2176181.48	данные отсутствуют	данные отсутствуют
14073	414599.78	2176192.26	данные отсутствуют	данные отсутствуют
14074	414603.62	2176197.33	данные отсутствуют	данные отсутствуют
14075	414609.02	2176196.34	данные отсутствуют	данные отсутствуют
14076	414609.85	2176190.1	данные отсутствуют	данные отсутствуют
14077	414614.75	2176178.89	данные отсутствуют	данные отсутствуют
14078	414623.25	2176164.18	данные отсутствуют	данные отсутствуют
14079	414632.58	2176145.85	данные отсутствуют	данные отсутствуют
14080	414647.71	2176131.01	данные отсутствуют	данные отсутствуют
14081	414657.9	2176118.1	данные отсутствуют	данные отсутствуют
14082	414678.28	2176094.37	данные отсутствуют	данные отсутствуют
14083	414695.32	2176067.02	данные отсутствуют	данные отсутствуют
14084	414715.32	2176038.32	данные отсутствуют	данные отсутствуют
14085	414731.36	2175999.97	данные отсутствуют	данные отсутствуют

Государственный регистратор		ФГИС ЕГРН
полное наименование должности	подпись	инициалы, фамилия

М.П.

<b>Земельный участок</b>			
(вид объекта недвижимости)			
Лист № __ Раздела <b>3.2</b>	Всего листов раздела <b>3.2</b> : __	Всего разделов: __	Всего листов выписки: __
<b>11.11.2022 № 99/2022/504966956</b>			
Кадастровый номер:		<b>47:14:0000000:39110</b>	

Сведения о характерных точках границы земельного участка				
Система координат: Местная 167				
Зона №				
Номер точки	Координаты		Описание закрепления на местности	Средняя квадратическая погрешность определения координат характерных точек границ земельного участка, м
	X	Y		
1	2	3	4	5
14086	414746.37	2175975.76	данные отсутствуют	данные отсутствуют
14087	414751.36	2175965.69	данные отсутствуют	данные отсутствуют
14088	414763.84	2175963.62	данные отсутствуют	данные отсутствуют
14089	414829.59	2176011.48	данные отсутствуют	данные отсутствуют
14090	414873.32	2176073.9	данные отсутствуют	данные отсутствуют
14091	414910.08	2176098.77	данные отсутствуют	данные отсутствуют
14092	414962.78	2176122.33	данные отсутствуют	данные отсутствуют
14093	415003.12	2176161.5	данные отсутствуют	данные отсутствуют
14094	415025.25	2176173.4	данные отсутствуют	данные отсутствуют
14095	415110.14	2176186.54	данные отсутствуют	данные отсутствуют
14096	415129.1	2176208.37	данные отсутствуют	данные отсутствуют
14097	415154.79	2176272.04	данные отсутствуют	данные отсутствуют
14098	415152.56	2176322.03	данные отсутствуют	данные отсутствуют
14099	415123.92	2176367.14	данные отсутствуют	данные отсутствуют
14100	415102.85	2176398.61	данные отсутствуют	данные отсутствуют

Государственный регистратор		ФГИС ЕГРН
полное наименование должности	подпись	инициалы, фамилия

М.П.

<b>Земельный участок</b>			
(вид объекта недвижимости)			
Лист № __ Раздела <b>3.2</b>	Всего листов раздела <b>3.2</b> : __	Всего разделов: __	Всего листов выписки: __
<b>11.11.2022 № 99/2022/504966956</b>			
Кадастровый номер:		<b>47:14:0000000:39110</b>	

Сведения о характерных точках границы земельного участка				
Система координат: Местная 167				
Зона №				
Номер точки	Координаты		Описание закрепления на местности	Средняя квадратическая погрешность определения координат характерных точек границ земельного участка, м
	X	Y		
1	2	3	4	5
14101	415116.28	2176461.84	данные отсутствуют	данные отсутствуют
14102	415109.56	2176481.58	данные отсутствуют	данные отсутствуют
14103	415090.72	2176501.32	данные отсутствуют	данные отсутствуют
14104	415085.34	2176523.75	данные отсутствуют	данные отсутствуют
14105	415096.7	2176560.63	данные отсутствуют	данные отсутствуют
14106	415098.12	2176591.2	данные отсутствуют	данные отсутствуют
14107	415082.17	2176611.94	данные отсутствуют	данные отсутствуют
14108	415040.62	2176628.04	данные отсутствуют	данные отсутствуют
14109	414990.37	2176643.5	данные отсутствуют	данные отсутствуют
14110	414973	2176671.54	данные отсутствуют	данные отсутствуют
14111	414976.88	2176772.38	данные отсутствуют	данные отсутствуют
14112	414951.18	2176778.58	данные отсутствуют	данные отсутствуют
14113	414933.34	2176794.99	данные отсутствуют	данные отсутствуют
14114	414918.76	2176800.17	данные отсутствуют	данные отсутствуют
14115	414910.41	2176814.83	данные отсутствуют	данные отсутствуют

Государственный регистратор		ФГИС ЕГРН
полное наименование должности	подпись	инициалы, фамилия

М.П.

<b>Земельный участок</b>			
(вид объекта недвижимости)			
Лист № __ Раздела <b>3.2</b>	Всего листов раздела <b>3.2</b> : __	Всего разделов: __	Всего листов выписки: __
<b>11.11.2022 № 99/2022/504966956</b>			
Кадастровый номер:		<b>47:14:0000000:39110</b>	

Сведения о характерных точках границы земельного участка				
Система координат: Местная 167				
Зона №				
Номер точки	Координаты		Описание закрепления на местности	Средняя квадратическая погрешность определения координат характерных точек границ земельного участка, м
	X	Y		
1	2	3	4	5
14116	414910.39	2176832.72	данные отсутствуют	данные отсутствуют
14117	414912.48	2176849.53	данные отсутствуют	данные отсутствуют
14118	414910.98	2176856.3	данные отсутствуют	данные отсутствуют
14119	414906.3	2176866.09	данные отсутствуют	данные отсутствуют
14120	414896.01	2176876.96	данные отсутствуют	данные отсутствуют
14121	414889.15	2176887.92	данные отсутствуют	данные отсутствуют
14122	414888.9	2176897.37	данные отсутствуют	данные отсутствуют
14123	414890.07	2176905.56	данные отсутствуют	данные отсутствуют
14124	414894.76	2176913.84	данные отсутствуют	данные отсутствуют
14125	414902.45	2176920.62	данные отсутствуют	данные отсутствуют
14126	414922.27	2176934.25	данные отсутствуют	данные отсутствуют
14127	414935.23	2176943.03	данные отсутствуют	данные отсутствуют
14128	414939.92	2176954.32	данные отсутствуют	данные отсутствуют
14129	414958.82	2177004.41	данные отсутствуют	данные отсутствуют
14130	414958.48	2177014.45	данные отсутствуют	данные отсутствуют

Государственный регистратор		ФГИС ЕГРН
полное наименование должности	подпись	инициалы, фамилия

М.П.



<b>Земельный участок</b>			
(вид объекта недвижимости)			
Лист № __ Раздела <b>3.2</b>	Всего листов раздела <b>3.2</b> : __	Всего разделов: __	Всего листов выписки: __
<b>11.11.2022 № 99/2022/504966956</b>			
Кадастровый номер:		<b>47:14:0000000:39110</b>	

Сведения о характерных точках границы земельного участка				
Система координат: Местная 167				
Зона №				
Номер точки	Координаты		Описание закрепления на местности	Средняя квадратическая погрешность определения координат характерных точек границ земельного участка, м
	X	Y		
1	2	3	4	5
14131	414867.94	2176880.53	данные отсутствуют	данные отсутствуют
14132	414762.8	2176984.13	данные отсутствуют	данные отсутствуют
14133	414507.41	2177007.06	данные отсутствуют	данные отсутствуют
14134	414440.29	2176429.74	данные отсутствуют	данные отсутствуют
14135	414447.45	2176428.85	данные отсутствуют	данные отсутствуют
14136	414454.77	2176426.33	данные отсутствуют	данные отсутствуют
14137	414463.82	2176423.97	данные отсутствуют	данные отсутствуют
14138	414469.15	2176418.32	данные отсутствуют	данные отсутствуют
14139	414472.32	2176412.11	данные отсутствуют	данные отсутствуют
14140	414475.62	2176406.91	данные отсутствуют	данные отсутствуют
14141	414481.26	2176400.69	данные отсутствуют	данные отсутствуют
14142	414486.84	2176395.74	данные отсутствуют	данные отсутствуют
14143	414477.46	2176391.05	данные отсутствуют	данные отсутствуют
14144	414472.04	2176382.05	данные отсутствуют	данные отсутствуют
14145	414472.03	2176377.37	данные отсутствуют	данные отсутствуют

Государственный регистратор		ФГИС ЕГРН
полное наименование должности	подпись	инициалы, фамилия

М.П.

<b>Земельный участок</b>			
(вид объекта недвижимости)			
Лист № __ Раздела <b>3.2</b>	Всего листов раздела <b>3.2</b> : __	Всего разделов: __	Всего листов выписки: __
<b>11.11.2022 № 99/2022/504966956</b>			
Кадастровый номер:		<b>47:14:0000000:39110</b>	

Сведения о характерных точках границы земельного участка				
Система координат: Местная 167				
Зона №				
Номер точки	Координаты		Описание закрепления на местности	Средняя квадратическая погрешность определения координат характерных точек границ земельного участка, м
	X	Y		
1	2	3	4	5
14146	414472	2176369.71	данные отсутствуют	данные отсутствуют
14147	414475.4	2176356.33	данные отсутствуют	данные отсутствуют
14148	414475.37	2176345.92	данные отсутствуют	данные отсутствуют
14149	414469.8	2176335.74	данные отсутствуют	данные отсутствуют
14150	414464.07	2176332.98	данные отсутствуют	данные отсутствуют
14151	414453.22	2176331.93	данные отсутствуют	данные отсутствуют
14152	414442.41	2176341.54	данные отсутствуют	данные отсутствуют
14153	414432.22	2176359.4	данные отсутствуют	данные отсутствуют
14154	414425.5	2176367.98	данные отсутствуют	данные отсутствуют
14155	414416.12	2176377.41	данные отсутствуют	данные отсутствуют
14156	414405.4	2176383.25	данные отсутствуют	данные отсутствуют
14157	414393.73	2176387.5	данные отсутствуют	данные отсутствуют
14158	414386.56	2176390.6	данные отсутствуют	данные отсутствуют
14159	414383.45	2176395.55	данные отсутствуют	данные отсутствуют
14160	414383.01	2176400.88	данные отсутствуют	данные отсутствуют

Государственный регистратор		ФГИС ЕГРН
полное наименование должности	подпись	инициалы, фамилия

М.П.

<b>Земельный участок</b>			
(вид объекта недвижимости)			
Лист № __ Раздела <b>3.2</b>	Всего листов раздела <b>3.2</b> : __	Всего разделов: __	Всего листов выписки: __
<b>11.11.2022 № 99/2022/504966956</b>			
Кадастровый номер:		<b>47:14:0000000:39110</b>	

Сведения о характерных точках границы земельного участка				
Система координат: Местная 167				
Зона №				
Номер точки	Координаты		Описание закрепления на местности	Средняя квадратическая погрешность определения координат характерных точек границ земельного участка, м
	X	Y		
1	2	3	4	5
14161	414384.18	2176405.74	данные отсутствуют	данные отсутствуют
14162	414391.07	2176409.82	данные отсутствуют	данные отсутствуют
14163	414405.84	2176412.11	данные отсутствуют	данные отсутствуют
14164	414418.78	2176413.18	данные отсутствуют	данные отсутствуют
14165	414424.97	2176412.8	данные отсутствуют	данные отсутствуют
14166	414430.9	2176415.91	данные отсутствуют	данные отсутствуют
14167	414433.82	2176420.61	данные отсутствуют	данные отсутствуют
14168	414434.71	2176426.63	данные отсутствуют	данные отсутствуют
14169	414353.45	2176569.6	данные отсутствуют	данные отсутствуют
14170	414359.54	2176569.16	данные отсутствуют	данные отсутствуют
14171	414363.98	2176562.88	данные отсутствуют	данные отсутствуют
14172	414368.04	2176557.74	данные отсутствуют	данные отсутствуют
14173	414374.07	2176552.79	данные отсутствуют	данные отсутствуют
14174	414373.81	2176548.54	данные отсутствуют	данные отсутствуют
14175	414369.56	2176541.19	данные отсутствуют	данные отсутствуют

Государственный регистратор		ФГИС ЕГРН
полное наименование должности	подпись	инициалы, фамилия

М.П.

<b>Земельный участок</b>			
(вид объекта недвижимости)			
Лист № __ Раздела <b>3.2</b>	Всего листов раздела <b>3.2</b> : __	Всего разделов: __	Всего листов выписки: __
<b>11.11.2022 № 99/2022/504966956</b>			
Кадастровый номер:		<b>47:14:0000000:39110</b>	

Сведения о характерных точках границы земельного участка				
Система координат: Местная 167				
Зона №				
Номер точки	Координаты		Описание закрепления на местности	Средняя квадратическая погрешность определения координат характерных точек границ земельного участка, м
	X	Y		
1	2	3	4	5
14176	414370.01	2176537.82	данные отсутствуют	данные отсутствуют
14177	414374.95	2176534.72	данные отсутствуют	данные отсутствуют
14178	414382.57	2176532.94	данные отсутствуют	данные отсутствуют
14179	414388.15	2176532.69	данные отсутствуют	данные отсутствуют
14180	414394.87	2176533.83	данные отсутствуют	данные отсутствуют
14181	414407.18	2176535.35	данные отсутствуют	данные отсутствуют
14182	414418.78	2176536.24	данные отсутствуют	данные отсутствуют
14183	414427.54	2176536.49	данные отсутствуют	данные отсутствуют
14184	414432.04	2176533.83	данные отсутствуют	данные отсутствуют
14185	414437.62	2176525.33	данные отсутствуют	данные отсутствуют
14186	414442.51	2176510.11	данные отсутствуют	данные отсутствуют
14187	414444.79	2176500.72	данные отсутствуют	данные отсутствуют
14188	414446.07	2176490.86	данные отсутствуют	данные отсутствуют
14189	414443.93	2176482.7	данные отсутствуют	данные отсутствуют
14190	414439.84	2176481.69	данные отсутствуют	данные отсутствуют

Государственный регистратор		ФГИС ЕГРН
полное наименование должности	подпись	инициалы, фамилия

М.П.

<b>Земельный участок</b>			
(вид объекта недвижимости)			
Лист № __ Раздела <b>3.2</b>	Всего листов раздела <b>3.2</b> : __	Всего разделов: __	Всего листов выписки: __
<b>11.11.2022 № 99/2022/504966956</b>			
Кадастровый номер:		<b>47:14:0000000:39110</b>	

Сведения о характерных точках границы земельного участка				
Система координат: Местная 167				
Зона №				
Номер точки	Координаты		Описание закрепления на местности	Средняя квадратическая погрешность определения координат характерных точек границ земельного участка, м
	X	Y		
1	2	3	4	5
14191	414433.82	2176482.13	данные отсутствуют	данные отсутствуют
14192	414425.76	2176485.24	данные отсутствуют	данные отсутствуют
14193	414419.23	2176485.68	данные отсутствуют	данные отсутствуют
14194	414414.09	2176484.16	данные отсутствуют	данные отсутствуют
14195	414412.31	2176478.33	данные отсутствуют	данные отсутствуют
14196	414410.28	2176472.3	данные отсутствуют	данные отсутствуют
14197	414407.43	2176468.05	данные отсутствуют	данные отсутствуют
14198	414402.67	2176464.44	данные отсутствуют	данные отсутствуют
14199	414396.65	2176464.44	данные отсутствуют	данные отсутствуют
14200	414392.21	2176468.24	данные отсутствуют	данные отсутствуют
14201	414388.59	2176474.52	данные отсутствуют	данные отсутствуют
14202	414387.01	2176480.8	данные отсутствуют	данные отсутствуют
14203	414387.01	2176486.38	данные отсутствуют	данные отсутствуют
14204	414387.51	2176493.55	данные отсутствуют	данные отсутствуют
14205	414385.04	2176498.24	данные отсутствуют	данные отсутствуют

Государственный регистратор		ФГИС ЕГРН
полное наименование должности	подпись	инициалы, фамилия

М.П.

<b>Земельный участок</b>			
(вид объекта недвижимости)			
Лист № __ Раздела <b>3.2</b>	Всего листов раздела <b>3.2</b> : __	Всего разделов: __	Всего листов выписки: __
<b>11.11.2022 № 99/2022/504966956</b>			
Кадастровый номер:		<b>47:14:0000000:39110</b>	

Сведения о характерных точках границы земельного участка				
Система координат: Местная 167				
Зона №				
Номер точки	Координаты		Описание закрепления на местности	Средняя квадратическая погрешность определения координат характерных точек границ земельного участка, м
	X	Y		
1	2	3	4	5
14206	414378.95	2176503.13	данные отсутствуют	данные отсутствуют
14207	414367.15	2176510.55	данные отсутствуют	данные отсутствуют
14208	414358.4	2176521.71	данные отсутствуют	данные отсутствуют
14209	414352.56	2176533.57	данные отсутствуют	данные отсутствуют
14210	414350.79	2176543.22	данные отсутствуют	данные отсутствуют
14211	414351.23	2176550.13	данные отсутствуют	данные отсутствуют
14212	414348.57	2176556.6	данные отсутствуют	данные отсутствуют
14213	414345.65	2176562.24	данные отсутствуют	данные отсутствуют
14214	414346.73	2176566.94	данные отсутствуют	данные отсутствуют
14215	414623.71	2176799.37	данные отсутствуют	данные отсутствуют
14216	414633.72	2176799.12	данные отсутствуют	данные отсутствуют
14217	414643.12	2176798.01	данные отсутствуют	данные отсутствуют
14218	414650.55	2176794.54	данные отсутствуют	данные отсутствуют
14219	414659.88	2176786.01	данные отсутствуют	данные отсутствуют
14220	414668.42	2176775.8	данные отсутствуют	данные отсутствуют

Государственный регистратор		ФГИС ЕГРН
полное наименование должности	подпись	инициалы, фамилия

М.П.

<b>Земельный участок</b>			
(вид объекта недвижимости)			
Лист № __ Раздела <b>3.2</b>	Всего листов раздела <b>3.2</b> : __	Всего разделов: __	Всего листов выписки: __
<b>11.11.2022 № 99/2022/504966956</b>			
Кадастровый номер:		<b>47:14:0000000:39110</b>	

Сведения о характерных точках границы земельного участка				
Система координат: Местная 167				
Зона №				
Номер точки	Координаты		Описание закрепления на местности	Средняя квадратическая погрешность определения координат характерных точек границ земельного участка, м
	X	Y		
1	2	3	4	5
14221	414674.97	2176767.7	данные отсутствуют	данные отсутствуют
14222	414679.8	2176761.83	данные отсутствуют	данные отсутствуют
14223	414680.85	2176756.39	данные отсутствуют	данные отсутствуют
14224	414679.55	2176750.7	данные отсутствуют	данные отсутствуют
14225	414675.16	2176746.55	данные отсутствуют	данные отсутствуют
14226	414669.28	2176743.28	данные отсутствуют	данные отсутствуют
14227	414660.56	2176738.27	данные отсутствуют	данные отсутствуют
14228	414654.69	2176733.26	данные отсутствуют	данные отсутствуют
14229	414648.57	2176728.43	данные отсутствуют	данные отсутствуют
14230	414642.44	2176724.72	данные отсутствуют	данные отсутствуют
14231	414635.89	2176722.31	данные отсутствуют	данные отсутствуют
14232	414629.58	2176722.31	данные отсутствуют	данные отсутствуют
14233	414622.84	2176724.29	данные отсутствуют	данные отсутствуют
14234	414618.45	2176729.11	данные отсутствуют	данные отсутствуют
14235	414615.61	2176734.74	данные отсутствуют	данные отсутствуют

Государственный регистратор		ФГИС ЕГРН
полное наименование должности	подпись	инициалы, фамилия

М.П.

<b>Земельный участок</b>			
(вид объекта недвижимости)			
Лист № __ Раздела <b>3.2</b>	Всего листов раздела <b>3.2</b> : __	Всего разделов: __	Всего листов выписки: __
<b>11.11.2022 № 99/2022/504966956</b>			
Кадастровый номер:		<b>47:14:0000000:39110</b>	

Сведения о характерных точках границы земельного участка				
Система координат: Местная 167				
Зона №				
Номер точки	Координаты		Описание закрепления на местности	Средняя квадратическая погрешность определения координат характерных точек границ земельного участка, м
	X	Y		
1	2	3	4	5
14236	414614.55	2176742.16	данные отсутствуют	данные отсутствуют
14237	414614.55	2176750.88	данные отсутствуют	данные отсутствуют
14238	414616.72	2176759.42	данные отсутствуют	данные отсутствуют
14239	414617.83	2176766.84	данные отсутствуют	данные отсутствуют
14240	414616.97	2176777.72	данные отсутствуют	данные отсутствуют
14241	414614.12	2176784.28	данные отсутствуют	данные отсутствуют
14242	414613.69	2176790.83	данные отсутствуют	данные отсутствуют
14243	414615.17	2176796.27	данные отсутствуют	данные отсутствуют
14244	414619.32	2176797.82	данные отсутствуют	данные отсутствуют
14245	414394.23	2176308.13	данные отсутствуют	данные отсутствуют
14246	414399.57	2176304.65	данные отсутствуют	данные отсутствуют
14247	414404.41	2176299.32	данные отсутствуют	данные отсутствуют
14248	414407.5	2176293.3	данные отсутствуют	данные отсутствуют
14249	414406.67	2176287.08	данные отсутствуют	данные отсутствуют
14250	414402.85	2176283.27	данные отсутствуют	данные отсутствуют

Государственный регистратор		ФГИС ЕГРН
полное наименование должности	подпись	инициалы, фамилия

М.П.



<b>Земельный участок</b>			
(вид объекта недвижимости)			
Лист № __ Раздела <b>3.2</b>	Всего листов раздела <b>3.2</b> : __	Всего разделов: __	Всего листов выписки: __
<b>11.11.2022 № 99/2022/504966956</b>			
Кадастровый номер:		<b>47:14:0000000:39110</b>	

Сведения о характерных точках границы земельного участка				
Система координат: Местная 167				
Зона №				
Номер точки	Координаты		Описание закрепления на местности	Средняя квадратическая погрешность определения координат характерных точек границ земельного участка, м
	X	Y		
1	2	3	4	5
14251	414397.32	2176280.67	данные отсутствуют	данные отсутствуют
14252	414394.53	2176277.39	данные отсутствуют	данные отсутствуют
14253	414393.5	2176266.87	данные отсутствуют	данные отсутствуют
14254	414396.09	2176258.09	данные отсутствуют	данные отсутствуют
14255	414405.76	2176243.66	данные отсутствуют	данные отсутствуют
14256	414416.74	2176231.15	данные отсутствуют	данные отсутствуют
14257	414427.32	2176218.78	данные отсутствуют	данные отсутствуют
14258	414426.68	2176212.82	данные отсутствуют	данные отсутствуют
14259	414419.88	2176207.77	данные отсутствуют	данные отсутствуют
14260	414408.24	2176208.1	данные отсутствуют	данные отсутствуют
14261	414400.6	2176216.61	данные отсутствуют	данные отсутствуют
14262	414395.6	2176228.01	данные отсутствуют	данные отсутствуют
14263	414391.44	2176239.41	данные отсутствуют	данные отсутствуют
14264	414381.8	2176251.65	данные отсутствуют	данные отсутствуют
14265	414373.14	2176262.91	данные отсутствуют	данные отсутствуют

Государственный регистратор		ФГИС ЕГРН
полное наименование должности	подпись	инициалы, фамилия

М.П.

<b>Земельный участок</b>			
(вид объекта недвижимости)			
Лист № __ Раздела <b>3.2</b>	Всего листов раздела <b>3.2</b> : __	Всего разделов: __	Всего листов выписки: __
<b>11.11.2022 № 99/2022/504966956</b>			
Кадастровый номер:		<b>47:14:0000000:39110</b>	

Сведения о характерных точках границы земельного участка				
Система координат: Местная 167				
Зона №				
Номер точки	Координаты		Описание закрепления на местности	Средняя квадратическая погрешность определения координат характерных точек границ земельного участка, м
	X	Y		
1	2	3	4	5
14266	414371.23	2176273.77	данные отсутствуют	данные отсутствуют
14267	414374.02	2176288.8	данные отсутствуют	данные отсутствуют
14268	414379.89	2176300.88	данные отсутствуют	данные отсутствуют
14269	414384.74	2176305.53	данные отсутствуют	данные отсутствуют
14270	414389.88	2176308.13	данные отсутствуют	данные отсутствуют
14271	414584.98	2176158.14	данные отсутствуют	данные отсутствуют
14272	414588.34	2176155.41	данные отсутствуют	данные отсутствуют
14273	414589.11	2176150.59	данные отсутствуют	данные отсутствуют
14274	414587.7	2176144.18	данные отсутствуют	данные отсутствуют
14275	414586.57	2176137.14	данные отсутствуют	данные отсутствуют
14276	414584.98	2176127.68	данные отсутствуют	данные отсутствуют
14277	414583.84	2176119	данные отсутствуют	данные отсутствуют
14278	414583.2	2176112.59	данные отсутствуют	данные отсутствуют
14279	414583.98	2176104.73	данные отсутствуют	данные отсутствуют
14280	414586.7	2176096.73	данные отсутствуют	данные отсутствуют

Государственный регистратор		ФГИС ЕГРН
полное наименование должности	подпись	инициалы, фамилия

М.П.

<b>Земельный участок</b>			
(вид объекта недвижимости)			
Лист № __ Раздела <b>3.2</b>	Всего листов раздела <b>3.2</b> : __	Всего разделов: __	Всего листов выписки: __
<b>11.11.2022 № 99/2022/504966956</b>			
Кадастровый номер:		<b>47:14:0000000:39110</b>	

Сведения о характерных точках границы земельного участка				
Система координат: Местная 167				
Зона №				
Номер точки	Координаты		Описание закрепления на местности	Средняя квадратическая погрешность определения координат характерных точек границ земельного участка, м
	X	Y		
1	2	3	4	5
14281	414588.48	2176089.5	данные отсутствуют	данные отсутствуют
14282	414588.98	2176082.59	данные отсутствуют	данные отсутствуют
14283	414588.48	2176077.96	данные отсутствуют	данные отсутствуют
14284	414586.39	2176073.64	данные отсутствуют	данные отсутствуют
14285	414582.89	2176072.05	данные отсутствуют	данные отсутствуют
14286	414577.89	2176071.87	данные отсутствуют	данные отсутствуют
14287	414572.93	2176073	данные отсутствуют	данные отсутствуют
14288	414569.7	2176073.32	данные отсутствуют	данные отсутствуют
14289	414564.75	2176070.91	данные отсутствуют	данные отсутствуют
14290	414561.07	2176069.46	данные отсутствуют	данные отсутствуют
14291	414555.93	2176070.27	данные отсутствуют	данные отсутствуют
14292	414552.07	2176072.37	данные отсутствуют	данные отсутствуют
14293	414550.48	2176076.82	данные отсутствуют	данные отсутствуют
14294	414550.34	2176082.59	данные отсутствуют	данные отсутствуют
14295	414553.52	2176088.37	данные отсутствуют	данные отсутствуют

Государственный регистратор		ФГИС ЕГРН
полное наименование должности	подпись	инициалы, фамилия

М.П.

<b>Земельный участок</b>			
(вид объекта недвижимости)			
Лист № __ Раздела <b>3.2</b>	Всего листов раздела <b>3.2</b> : __	Всего разделов: __	Всего листов выписки: __
<b>11.11.2022 № 99/2022/504966956</b>			
Кадастровый номер:		<b>47:14:0000000:39110</b>	

Сведения о характерных точках границы земельного участка				
Система координат: Местная 167				
Зона №				
Номер точки	Координаты		Описание закрепления на местности	Средняя квадратическая погрешность определения координат характерных точек границ земельного участка, м
	X	Y		
1	2	3	4	5
14296	414556.57	2176093.18	данные отсутствуют	данные отсутствуют
14297	414562.02	2176108.91	данные отсутствуют	данные отсутствуют
14298	414568.43	2176127.5	данные отсутствуют	данные отсутствуют
14299	414575.98	2176146.77	данные отсутствуют	данные отсутствуют
14300	414579.84	2176155.73	данные отсутствуют	данные отсутствуют
14301	414581.93	2176158.14	данные отсутствуют	данные отсутствуют
14302	403227.77	2186756.92	данные отсутствуют	данные отсутствуют
14303	403229.29	2186757.15	данные отсутствуют	данные отсутствуют
14304	403228.16	2186764.14	данные отсутствуют	данные отсутствуют
14305	403214.5	2186756.91	данные отсутствуют	данные отсутствуют
14306	403227.64	2186758.23	данные отсутствуют	данные отсутствуют
14307	413526.62	2174826.7	данные отсутствуют	данные отсутствуют
14308	413467.75	2174732.45	данные отсутствуют	данные отсутствуют
14309	413415.72	2174660.16	данные отсутствуют	данные отсутствуют
14310	413471.49	2174648.53	данные отсутствуют	данные отсутствуют

Государственный регистратор		ФГИС ЕГРН
полное наименование должности	подпись	инициалы, фамилия

М.П.

<b>Земельный участок</b>			
(вид объекта недвижимости)			
Лист № __ Раздела <b>3.2</b>	Всего листов раздела <b>3.2</b> : __	Всего разделов: __	Всего листов выписки: __
<b>11.11.2022 № 99/2022/504966956</b>			
Кадастровый номер:		<b>47:14:0000000:39110</b>	

Сведения о характерных точках границы земельного участка				
Система координат: Местная 167				
Зона №				
Номер точки	Координаты		Описание закрепления на местности	Средняя квадратическая погрешность определения координат характерных точек границ земельного участка, м
	X	Y		
1	2	3	4	5
14311	413501.41	2174639.44	данные отсутствуют	данные отсутствуют
14312	413517.47	2174634.71	данные отсутствуют	данные отсутствуют
14313	413533.26	2174628.74	данные отсутствуют	данные отсутствуют
14314	413543.61	2174628.74	данные отсутствуют	данные отсутствуют
14315	413553.96	2174633.82	данные отсутствуют	данные отсутствуют
14316	413561.54	2174632.22	данные отсутствуют	данные отсутствуют
14317	413569.12	2174629.36	данные отсутствуют	данные отсутствуют
14318	413574.12	2174624.72	данные отсутствуют	данные отсутствуют
14319	413577.96	2174617.14	данные отсутствуют	данные отсутствуют
14320	413584.2	2174612.41	данные отсутствуют	данные отсутствуют
14321	413591.43	2174612.05	данные отсутствуют	данные отсутствуют
14322	413606.86	2174623.74	данные отсутствуют	данные отсутствуют
14323	413621.31	2174638.55	данные отсутствуют	данные отсутствуют
14324	413642.46	2174655.23	данные отсутствуют	данные отсутствуют
14325	413659.41	2174668.44	данные отсутствуют	данные отсутствуют

Государственный регистратор		ФГИС ЕГРН
полное наименование должности	подпись	инициалы, фамилия

М.П.

<b>Земельный участок</b>			
(вид объекта недвижимости)			
Лист № __ Раздела <b>3.2</b>	Всего листов раздела <b>3.2</b> : __	Всего разделов: __	Всего листов выписки: __
<b>11.11.2022 № 99/2022/504966956</b>			
Кадастровый номер:		<b>47:14:0000000:39110</b>	

Сведения о характерных точках границы земельного участка				
Система координат: Местная 167				
Зона №				
Номер точки	Координаты		Описание закрепления на местности	Средняя квадратическая погрешность определения координат характерных точек границ земельного участка, м
	X	Y		
1	2	3	4	5
14326	413668.6	2174680.66	данные отсутствуют	данные отсутствуют
14327	413671.72	2174689.85	данные отсутствуют	данные отсутствуют
14328	413671.37	2174699.93	данные отсутствуют	данные отсутствуют
14329	413667.98	2174706.53	данные отсутствуют	данные отсутствуют
14330	413649.33	2174720.63	данные отсутствуют	данные отсутствуют
14331	413649.69	2174740.17	данные отсутствуют	данные отсутствуют
14332	413648.7	2174754.62	данные отсутствуют	данные отсутствуют
14333	413645.58	2174764.08	данные отсутствуют	данные отсутствуют
14334	413638.01	2174775.95	данные отсутствуют	данные отсутствуют
14335	413773.45	2175488.47	данные отсутствуют	данные отсутствуют
14336	413776.12	2175510.52	данные отсутствуют	данные отсутствуют
14337	413767.22	2175529.11	данные отсутствуют	данные отсутствуют
14338	413767.79	2175532.26	данные отсутствуют	данные отсутствуют
14339	413785.83	2175550.25	данные отсутствуют	данные отсутствуют
14340	413800.58	2175564.8	данные отсутствуют	данные отсутствуют

Государственный регистратор		ФГИС ЕГРН
полное наименование должности	подпись	инициалы, фамилия

М.П.

<b>Земельный участок</b>			
(вид объекта недвижимости)			
Лист № __ Раздела <b>3.2</b>	Всего листов раздела <b>3.2</b> : __	Всего разделов: __	Всего листов выписки: __
<b>11.11.2022 № 99/2022/504966956</b>			
Кадастровый номер:		<b>47:14:0000000:39110</b>	

Сведения о характерных точках границы земельного участка				
Система координат: Местная 167				
Зона №				
Номер точки	Координаты		Описание закрепления на местности	Средняя квадратическая погрешность определения координат характерных точек границ земельного участка, м
	X	Y		
1	2	3	4	5
14341	413802.46	2175567.23	данные отсутствуют	данные отсутствуют
14342	413815.3	2175594.04	данные отсутствуют	данные отсутствуют
14343	413826.98	2175618.1	данные отсутствуют	данные отсутствуют
14344	413830.23	2175620.46	данные отсутствуют	данные отсутствуют
14345	413832.7	2175621.46	данные отсутствуют	данные отсутствуют
14346	413838.4	2175621.93	данные отсутствуют	данные отсутствуют
14347	413853.18	2175619.53	данные отсутствуют	данные отсутствуют
14348	413853.16	2175619.57	данные отсутствуют	данные отсутствуют
14349	413851.33	2175624.11	данные отсутствуют	данные отсутствуют
14350	413844.79	2175637.8	данные отсутствуют	данные отсутствуют
14351	413838.75	2175653.7	данные отсутствуют	данные отсутствуют
14352	413834.19	2175663.94	данные отсутствуют	данные отсутствуют
14353	413832.65	2175673.92	данные отсутствуют	данные отсутствуют
14354	413832.65	2175695.44	данные отсутствуют	данные отсутствуют
14355	413830.68	2175707.65	данные отсутствуют	данные отсутствуют

Государственный регистратор		ФГИС ЕГРН
полное наименование должности	подпись	инициалы, фамилия

М.П.

<b>Земельный участок</b>			
(вид объекта недвижимости)			
Лист № __ Раздела <b>3.2</b>	Всего листов раздела <b>3.2</b> : __	Всего разделов: __	Всего листов выписки: __
<b>11.11.2022 № 99/2022/504966956</b>			
Кадастровый номер:		<b>47:14:0000000:39110</b>	

Сведения о характерных точках границы земельного участка				
Система координат: Местная 167				
Зона №				
Номер точки	Координаты		Описание закрепления на местности	Средняя квадратическая погрешность определения координат характерных точек границ земельного участка, м
	X	Y		
1	2	3	4	5
14356	413829.14	2175715.04	данные отсутствуют	данные отсутствуют
14357	413827.84	2175719.79	данные отсутствуют	данные отсутствуют
14358	413825.5	2175734.83	данные отсутствуют	данные отсутствуют
14359	413824.39	2175752.22	данные отсутствуют	данные отсутствуют
14360	413826.36	2175758.32	данные отсутствуют	данные отсутствуют
14361	413831.97	2175759.62	данные отсутствуют	данные отсутствуют
14362	413837.89	2175758.08	данные отсутствуют	данные отсутствуют
14363	413844.36	2175749.82	данные отсутствуют	данные отсутствуют
14364	413851.14	2175734.16	данные отсутствуют	данные отсутствуют
14365	413855.03	2175715.91	данные отсутствуют	данные отсутствуют
14366	413858.3	2175695.87	данные отсутствуют	данные отсутствуют
14367	413859.84	2175675.9	данные отсутствуют	данные отсутствуют
14368	413861.56	2175662.83	данные отсутствуют	данные отсутствуют
14369	413865.94	2175653.7	данные отсутствуют	данные отсутствуют
14370	413873.77	2175644.33	данные отсутствуют	данные отсутствуют

Государственный регистратор		ФГИС ЕГРН
полное наименование должности	подпись	инициалы, фамилия

М.П.



<b>Земельный участок</b>			
(вид объекта недвижимости)			
Лист № __ Раздела <b>3.2</b>	Всего листов раздела <b>3.2</b> : __	Всего разделов: __	Всего листов выписки: __
<b>11.11.2022 № 99/2022/504966956</b>			
Кадастровый номер:		<b>47:14:0000000:39110</b>	

Сведения о характерных точках границы земельного участка				
Система координат: Местная 167				
Зона №				
Номер точки	Координаты		Описание закрепления на местности	Средняя квадратическая погрешность определения координат характерных точек границ земельного участка, м
	X	Y		
1	2	3	4	5
14371	413880.06	2175639.09	данные отсутствуют	данные отсутствуют
14372	413890.72	2175636.07	данные отсутствуют	данные отсутствуют
14373	413911.13	2175633.67	данные отсутствуют	данные отсутствуют
14374	413928.7	2175631.45	данные отсутствуют	данные отсутствуют
14375	413985.97	2175621.88	данные отсутствуют	данные отсутствуют
14376	414074.03	2175611.27	данные отсутствуют	данные отсутствуют
14377	414091.06	2175625.02	данные отсутствуют	данные отсутствуют
14378	414110.21	2175750.18	данные отсутствуют	данные отсутствуют
14379	414254.89	2175733.08	данные отсутствуют	данные отсутствуют
14380	414246.81	2175789.39	данные отсутствуют	данные отсутствуют
14381	414414.36	2175818.67	данные отсутствуют	данные отсутствуют
14382	414430.25	2175739.59	данные отсутствуют	данные отсутствуют
14383	414480.13	2175743.47	данные отсутствуют	данные отсутствуют
14384	414508.65	2175741.62	данные отсутствуют	данные отсутствуют
14385	414534.66	2175760.42	данные отсутствуют	данные отсутствуют

Государственный регистратор		ФГИС ЕГРН
полное наименование должности	подпись	инициалы, фамилия

М.П.

<b>Земельный участок</b>			
(вид объекта недвижимости)			
Лист № ___ Раздела <b>3.2</b>	Всего листов раздела <b>3.2</b> : ___	Всего разделов: ___	Всего листов выписки: ___
<b>11.11.2022 № 99/2022/504966956</b>			
Кадастровый номер:		<b>47:14:0000000:39110</b>	

Сведения о характерных точках границы земельного участка				
Система координат: Местная 167				
Зона №				
Номер точки	Координаты		Описание закрепления на местности	Средняя квадратическая погрешность определения координат характерных точек границ земельного участка, м
	X	Y		
1	2	3	4	5
14386	414556.51	2175765.67	данные отсутствуют	данные отсутствуют
14387	414564.8	2175770.49	данные отсутствуют	данные отсутствуют
14388	414607.25	2175808.49	данные отсутствуют	данные отсутствуют
14389	414643.89	2175847.73	данные отсутствуют	данные отсутствуют
14390	414677.06	2175883.13	данные отсутствуют	данные отсутствуют
14391	414684.08	2175893.38	данные отсутствуют	данные отсутствуют
14392	414687.82	2175905.73	данные отсутствуют	данные отсутствуют
14393	414690.55	2175935.11	данные отсутствуют	данные отсутствуют
14394	414689.69	2175963.09	данные отсутствуют	данные отсутствуют
14395	414678.2	2175963.6	данные отсутствуют	данные отсутствуют
14396	414672.23	2175965.69	данные отсутствуют	данные отсутствуют
14397	414658.64	2175970.59	данные отсутствуют	данные отсутствуют
14398	414640.8	2175975	данные отсутствуют	данные отсутствуют
14399	414621.12	2175980.06	данные отсутствуют	данные отсутствуют
14400	414600.72	2175984.72	данные отсутствуют	данные отсутствуют

Государственный регистратор		ФГИС ЕГРН
полное наименование должности	подпись	инициалы, фамилия

М.П.

<b>Земельный участок</b>			
(вид объекта недвижимости)			
Лист № __ Раздела <b>3.2</b>	Всего листов раздела <b>3.2</b> : __	Всего разделов: __	Всего листов выписки: __
<b>11.11.2022 № 99/2022/504966956</b>			
Кадастровый номер:		<b>47:14:0000000:39110</b>	

Сведения о характерных точках границы земельного участка				
Система координат: Местная 167				
Зона №				
Номер точки	Координаты		Описание закрепления на местности	Средняя квадратическая погрешность определения координат характерных точек границ земельного участка, м
	X	Y		
1	2	3	4	5
14401	414584.47	2175988.49	данные отсутствуют	данные отсутствуют
14402	414559.44	2175993.94	данные отсутствуют	данные отсутствуют
14403	414535.87	2175998.49	данные отсутствуют	данные отсутствуют
14404	414502.7	2176005.54	данные отсутствуют	данные отсутствуют
14405	414482.34	2176010.03	данные отсутствуют	данные отсутствуют
14406	414452.51	2176013.8	данные отсутствуют	данные отсутствуют
14407	414433.65	2176015.79	данные отсутствуют	данные отсутствуют
14408	414419.84	2176019.35	данные отсутствуют	данные отсутствуют
14409	414386.41	2176032.47	данные отсутствуют	данные отсутствуют
14410	414361.47	2176039.53	данные отсутствуют	данные отсутствуют
14411	414332.65	2176045.11	данные отсутствуют	данные отсутствуют
14412	414314.29	2176049.59	данные отсутствуют	данные отсутствуют
14413	414220.82	2176079.91	данные отсутствуют	данные отсутствуют
14414	414203.14	2176082.48	данные отсутствуют	данные отсутствуют
14415	414190.57	2176083.74	данные отсутствуют	данные отсутствуют

Государственный регистратор		ФГИС ЕГРН
полное наименование должности	подпись	инициалы, фамилия

М.П.

<b>Земельный участок</b>			
(вид объекта недвижимости)			
Лист № __ Раздела <b>3.2</b>	Всего листов раздела <b>3.2</b> : __	Всего разделов: __	Всего листов выписки: __
<b>11.11.2022 № 99/2022/504966956</b>			
Кадастровый номер:		<b>47:14:0000000:39110</b>	

Сведения о характерных точках границы земельного участка				
Система координат: Местная 167				
Зона №				
Номер точки	Координаты		Описание закрепления на местности	Средняя квадратическая погрешность определения координат характерных точек границ земельного участка, м
	X	Y		
1	2	3	4	5
14416	414171.94	2176083.29	данные отсутствуют	данные отсутствуют
14417	414149.63	2176080.55	данные отсутствуют	данные отсутствуют
14418	414110.63	2176077.76	данные отсутствуют	данные отсутствуют
14419	414070.41	2176074.02	данные отсутствуют	данные отсутствуют
14420	414038.34	2176070.54	данные отсутствуют	данные отсутствуют
14421	413999.25	2176065.18	данные отсутствуют	данные отсутствуют
14422	413967.72	2176063.46	данные отсутствуют	данные отсутствуют
14423	413933.04	2176048.07	данные отсутствуют	данные отсутствуют
14424	413885.44	2176026.42	данные отсутствуют	данные отсутствуют
14425	413851.62	2176007.38	данные отсутствуют	данные отсутствуют
14426	413828.5	2175947.6	данные отсутствуют	данные отсутствуют
14427	413783.37	2175851.01	данные отсутствуют	данные отсутствуют
14428	413707.7	2175692.14	данные отсутствуют	данные отсутствуют
14429	413656.42	2175589.22	данные отсутствуют	данные отсутствуют
14430	413617.83	2175518.05	данные отсутствуют	данные отсутствуют

Государственный регистратор		ФГИС ЕГРН
полное наименование должности	подпись	инициалы, фамилия

М.П.

<b>Земельный участок</b>			
(вид объекта недвижимости)			
Лист № __ Раздела <b>3.2</b>	Всего листов раздела <b>3.2</b> : __	Всего разделов: __	Всего листов выписки: __
<b>11.11.2022 № 99/2022/504966956</b>			
Кадастровый номер:		<b>47:14:0000000:39110</b>	

Сведения о характерных точках границы земельного участка				
Система координат: Местная 167				
Зона №				
Номер точки	Координаты		Описание закрепления на местности	Средняя квадратическая погрешность определения координат характерных точек границ земельного участка, м
	X	Y		
1	2	3	4	5
14431	413667.94	2175507.42	данные отсутствуют	данные отсутствуют
14432	413700.89	2175502.05	данные отсутствуют	данные отсутствуют
14433	413730.26	2175497.83	данные отсутствуют	данные отсутствуют
14434	413048.85	2184550.55	данные отсутствуют	данные отсутствуют
14435	413031.42	2184538.5	данные отсутствуют	данные отсутствуют
14436	413004.23	2184492.55	данные отсутствуют	данные отсутствуют
14437	412941.15	2184459.92	данные отсутствуют	данные отсутствуют
14438	412907.7	2184439.22	данные отсутствуют	данные отсутствуют
14439	412868.27	2184417.74	данные отсутствуют	данные отсутствуют
14440	412853.78	2184412.72	данные отсутствуют	данные отсутствуют
14441	412838.79	2184399.44	данные отсутствуют	данные отсутствуют
14442	412810.32	2184383.42	данные отсутствуют	данные отсутствуют
14443	412786.13	2184376.15	данные отсутствуют	данные отсутствуют
14444	412783.92	2184368.47	данные отсутствуют	данные отсутствуют
14445	412784.38	2184351.55	данные отсутствуют	данные отсутствуют

Государственный регистратор		ФГИС ЕГРН
полное наименование должности	подпись	инициалы, фамилия

М.П.

<b>Земельный участок</b>			
(вид объекта недвижимости)			
Лист № __ Раздела <b>3.2</b>	Всего листов раздела <b>3.2</b> : __	Всего разделов: __	Всего листов выписки: __
<b>11.11.2022 № 99/2022/504966956</b>			
Кадастровый номер:		<b>47:14:0000000:39110</b>	

Сведения о характерных точках границы земельного участка				
Система координат: Местная 167				
Зона №				
Номер точки	Координаты		Описание закрепления на местности	Средняя квадратическая погрешность определения координат характерных точек границ земельного участка, м
	X	Y		
1	2	3	4	5
14446	412794.93	2184354.47	данные отсутствуют	данные отсутствуют
14447	412793.72	2184362.4	данные отсутствуют	данные отсутствуют
14448	412807.83	2184366.11	данные отсутствуют	данные отсутствуют
14449	412809.91	2184358.34	данные отсутствуют	данные отсутствуют
14450	412810.81	2184320.27	данные отсутствуют	данные отсутствуют
14451	412785.93	2184319.26	данные отсутствуют	данные отсутствуют
14452	412786.73	2184306.47	данные отсутствуют	данные отсутствуют
14453	412787.87	2184306.48	данные отсутствуют	данные отсутствуют
14454	412787.73	2184296.7	данные отсутствуют	данные отсутствуют
14455	412787.66	2184291.59	данные отсутствуют	данные отсутствуют
14456	412787.9	2184287.7	данные отсутствуют	данные отсутствуют
14457	412788.04	2184260.82	данные отсутствуют	данные отсутствуют
14458	412787.16	2184258	данные отсутствуют	данные отсутствуют
14459	412787.13	2184256.08	данные отсутствуют	данные отсутствуют
14460	412786.55	2184256.05	данные отсутствуют	данные отсутствуют

Государственный регистратор		ФГИС ЕГРН
полное наименование должности	подпись	инициалы, фамилия

М.П.

<b>Земельный участок</b>			
(вид объекта недвижимости)			
Лист № __ Раздела <b>3.2</b>	Всего листов раздела <b>3.2</b> : __	Всего разделов: __	Всего листов выписки: __
<b>11.11.2022 № 99/2022/504966956</b>			
Кадастровый номер:		<b>47:14:0000000:39110</b>	

Сведения о характерных точках границы земельного участка				
Система координат: Местная 167				
Зона №				
Номер точки	Координаты		Описание закрепления на местности	Средняя квадратическая погрешность определения координат характерных точек границ земельного участка, м
	X	Y		
1	2	3	4	5
14461	412782.54	2184243.27	данные отсутствуют	данные отсутствуют
14462	412799.03	2184242.14	данные отсутствуют	данные отсутствуют
14463	412793.94	2184193.97	данные отсутствуют	данные отсутствуют
14464	412761.75	2184206.09	данные отсутствуют	данные отсутствуют
14465	412755.23	2184196.36	данные отсутствуют	данные отсутствуют
14466	412753.64	2184175.64	данные отсутствуют	данные отсутствуют
14467	412758.79	2184149.41	данные отсутствуют	данные отсутствуют
14468	412769.6	2184134.33	данные отсутствуют	данные отсутствуют
14469	412790.32	2184132.75	данные отсутствуют	данные отсутствуют
14470	412833.92	2184143.36	данные отсутствуют	данные отсутствуют
14471	412920.54	2184171.24	данные отсутствуют	данные отсутствуют
14472	412958.95	2184175.94	данные отсутствуют	данные отсутствуют
14473	412965.8	2184143.2	данные отсутствуют	данные отсутствуют
14474	412966.57	2184118.78	данные отсутствуют	данные отсутствуют
14475	412984.94	2184105.93	данные отсутствуют	данные отсутствуют

Государственный регистратор		ФГИС ЕГРН
полное наименование должности	подпись	инициалы, фамилия

М.П.

<b>Земельный участок</b>			
(вид объекта недвижимости)			
Лист № __ Раздела <b>3.2</b>	Всего листов раздела <b>3.2</b> : __	Всего разделов: __	Всего листов выписки: __
<b>11.11.2022 № 99/2022/504966956</b>			
Кадастровый номер:		<b>47:14:0000000:39110</b>	

Сведения о характерных точках границы земельного участка				
Система координат: Местная 167				
Зона №				
Номер точки	Координаты		Описание закрепления на местности	Средняя квадратическая погрешность определения координат характерных точек границ земельного участка, м
	X	Y		
1	2	3	4	5
14476	413154.11	2184094.23	данные отсутствуют	данные отсутствуют
14477	413154.06	2184095.04	данные отсутствуют	данные отсутствуют
14478	413174.06	2184095.61	данные отсутствуют	данные отсутствуют
14479	413187.7	2184096.25	данные отсутствуют	данные отсутствуют
14480	413189.03	2184108.66	данные отсутствуют	данные отсутствуют
14481	413195.17	2184114.37	данные отсутствуют	данные отсутствуют
14482	413227.28	2184113.21	данные отсутствуют	данные отсутствуют
14483	413239.1	2184120.57	данные отсутствуют	данные отсутствуют
14484	413245.39	2184130.03	данные отсутствуют	данные отсутствуют
14485	413245.76	2184140.62	данные отсутствуют	данные отсутствуют
14486	413246.47	2184160.27	данные отсутствуют	данные отсутствуют
14487	413251.03	2184173.84	данные отсутствуют	данные отсутствуют
14488	413263.85	2184183.05	данные отсутствуют	данные отсутствуют
14489	413280.38	2184182.46	данные отсутствуют	данные отсутствуют
14490	413291.93	2184174.23	данные отсутствуют	данные отсутствуют

Государственный регистратор		ФГИС ЕГРН
полное наименование должности	подпись	инициалы, фамилия

М.П.



<b>Земельный участок</b>			
(вид объекта недвижимости)			
Лист № __ Раздела <b>3.2</b>	Всего листов раздела <b>3.2</b> : __	Всего разделов: __	Всего листов выписки: __
<b>11.11.2022 № 99/2022/504966956</b>			
Кадастровый номер:		<b>47:14:0000000:39110</b>	

Сведения о характерных точках границы земельного участка				
Система координат: Местная 167				
Зона №				
Номер точки	Координаты		Описание закрепления на местности	Средняя квадратическая погрешность определения координат характерных точек границ земельного участка, м
	X	Y		
1	2	3	4	5
14491	413292.02	2184150.82	данные отсутствуют	данные отсутствуют
14492	413299.19	2184133.07	данные отсутствуют	данные отсутствуют
14493	413297.81	2184121.26	данные отсутствуют	данные отсутствуют
14494	413289.77	2184114.69	данные отсутствуют	данные отсутствуют
14495	413270.85	2184109.44	данные отсутствуют	данные отсутствуют
14496	413263.29	2184100.71	данные отсутствуют	данные отсутствуют
14497	413281.76	2184101.84	данные отсутствуют	данные отсутствуют
14498	413301.72	2184103.03	данные отсутствуют	данные отсутствуют
14499	413303.56	2184073.08	данные отсутствуют	данные отсутствуют
14500	413301.85	2184072.98	данные отсутствуют	данные отсутствуют
14501	413311.59	2184068.83	данные отсутствуют	данные отсутствуют
14502	413311.29	2184073.73	данные отсутствуют	данные отсутствуют
14503	413332.79	2184074.21	данные отсутствуют	данные отсутствуют
14504	413334.59	2184043.87	данные отсутствуют	данные отсутствуют
14505	413317.97	2184042.95	данные отсутствуют	данные отсутствуют

Государственный регистратор		ФГИС ЕГРН
полное наименование должности	подпись	инициалы, фамилия

М.П.

<b>Земельный участок</b>			
(вид объекта недвижимости)			
Лист № __ Раздела <b>3.2</b>	Всего листов раздела <b>3.2</b> : __	Всего разделов: __	Всего листов выписки: __
<b>11.11.2022 № 99/2022/504966956</b>			
Кадастровый номер:		<b>47:14:0000000:39110</b>	

Сведения о характерных точках границы земельного участка				
Система координат: Местная 167				
Зона №				
Номер точки	Координаты		Описание закрепления на местности	Средняя квадратическая погрешность определения координат характерных точек границ земельного участка, м
	X	Y		
1	2	3	4	5
14506	413308.86	2184021.26	данные отсутствуют	данные отсутствуют
14507	413295.45	2184004.26	данные отсутствуют	данные отсутствуют
14508	413266.04	2184002.53	данные отсутствуют	данные отсутствуют
14509	413227.12	2184005.81	данные отсутствуют	данные отсутствуют
14510	413208.52	2184000.57	данные отсутствуют	данные отсутствуют
14511	413197.54	2183990.34	данные отсутствуют	данные отсутствуют
14512	413183.44	2183954.64	данные отсутствуют	данные отсутствуют
14513	413175.91	2183952.38	данные отсутствуют	данные отсутствуют
14514	413176.01	2183936.74	данные отсутствуют	данные отсутствуют
14515	413180.07	2183937.07	данные отсутствуют	данные отсутствуют
14516	413179.72	2183906.13	данные отсутствуют	данные отсутствуют
14517	413178.9	2183879.35	данные отсутствуют	данные отсутствуют
14518	413155.42	2183878.26	данные отсутствуют	данные отсутствуют
14519	413155.6	2183874.46	данные отсутствуют	данные отсутствуют
14520	413135.6	2183874.06	данные отсутствуют	данные отсутствуют

Государственный регистратор		ФГИС ЕГРН
полное наименование должности	подпись	инициалы, фамилия

М.П.

<b>Земельный участок</b>			
(вид объекта недвижимости)			
Лист № __ Раздела <b>3.2</b>	Всего листов раздела <b>3.2</b> : __	Всего разделов: __	Всего листов выписки: __
<b>11.11.2022 № 99/2022/504966956</b>			
Кадастровый номер:		<b>47:14:0000000:39110</b>	

Сведения о характерных точках границы земельного участка				
Система координат: Местная 167				
Зона №				
Номер точки	Координаты		Описание закрепления на местности	Средняя квадратическая погрешность определения координат характерных точек границ земельного участка, м
	X	Y		
1	2	3	4	5
14521	413135.5	2183875.64	данные отсутствуют	данные отсутствуют
14522	413134.64	2183874.61	данные отсутствуют	данные отсутствуют
14523	413137.23	2183868.59	данные отсутствуют	данные отсутствуют
14524	413159.62	2183865.9	данные отсутствуют	данные отсутствуют
14525	413170.38	2183861.45	данные отсутствуют	данные отсутствуют
14526	413170.02	2183851.79	данные отсутствуют	данные отсутствуют
14527	413163.57	2183837.35	данные отсутствуют	данные отсутствуют
14528	413133.4	2183788.81	данные отсутствуют	данные отсутствуют
14529	413129.09	2183773.34	данные отсутствуют	данные отсутствуют
14530	413138.71	2183766.74	данные отсутствуют	данные отсутствуют
14531	413159.54	2183760.78	данные отсутствуют	данные отсутствуют
14532	413166.78	2183749.89	данные отсутствуют	данные отсутствуют
14533	413164.56	2183740.1	данные отсутствуют	данные отсутствуют
14534	413122.73	2183711.45	данные отсутствуют	данные отсутствуют
14535	413076.36	2183680.54	данные отсутствуют	данные отсутствуют

Государственный регистратор		ФГИС ЕГРН
полное наименование должности	подпись	инициалы, фамилия

М.П.

<b>Земельный участок</b>			
(вид объекта недвижимости)			
Лист № __ Раздела <b>3.2</b>	Всего листов раздела <b>3.2</b> : __	Всего разделов: __	Всего листов выписки: __
<b>11.11.2022 № 99/2022/504966956</b>			
Кадастровый номер:		<b>47:14:0000000:39110</b>	

Сведения о характерных точках границы земельного участка				
Система координат: Местная 167				
Зона №				
Номер точки	Координаты		Описание закрепления на местности	Средняя квадратическая погрешность определения координат характерных точек границ земельного участка, м
	X	Y		
1	2	3	4	5
14536	413046.68	2183647.74	данные отсутствуют	данные отсутствуют
14537	413032.87	2183621.61	данные отсутствуют	данные отсутствуют
14538	413030.9	2183597.85	данные отсутствуют	данные отсутствуют
14539	413034.2	2183580.78	данные отсутствуют	данные отсутствуют
14540	413041.87	2183566.53	данные отсутствуют	данные отсутствуют
14541	413056.7	2183559.66	данные отсутствуют	данные отсутствуют
14542	413085.46	2183561.97	данные отсутствуют	данные отсутствуют
14543	413092.64	2183569.9	данные отсутствуют	данные отсутствуют
14544	413092.79	2183574	данные отсутствуют	данные отсутствуют
14545	413086.74	2183581.85	данные отсутствуют	данные отсутствуют
14546	413080.11	2183594.19	данные отсутствуют	данные отсутствуют
14547	413082.86	2183602.84	данные отсутствуют	данные отсутствуют
14548	413089.92	2183607.8	данные отсутствуют	данные отсутствуют
14549	413103.86	2183607.29	данные отсутствуют	данные отсутствуют
14550	413124.69	2183601.32	данные отсутствуют	данные отсутствуют

Государственный регистратор		ФГИС ЕГРН
полное наименование должности	подпись	инициалы, фамилия

М.П.

<b>Земельный участок</b>			
(вид объекта недвижимости)			
Лист № __ Раздела <b>3.2</b>	Всего листов раздела <b>3.2</b> : __	Всего разделов: __	Всего листов выписки: __
<b>11.11.2022 № 99/2022/504966956</b>			
Кадастровый номер:		<b>47:14:0000000:39110</b>	

Сведения о характерных точках границы земельного участка				
Система координат: Местная 167				
Зона №				
Номер точки	Координаты		Описание закрепления на местности	Средняя квадратическая погрешность определения координат характерных точек границ земельного участка, м
	X	Y		
1	2	3	4	5
14551	413135.14	2183601.5	данные отсутствуют	данные отсутствуют
14552	413142.95	2183606.44	данные отсутствуют	данные отсутствуют
14553	413144.87	2183613.44	данные отсутствуют	данные отсутствуют
14554	413144.56	2183620.35	данные отсутствуют	данные отсутствуют
14555	413135.53	2183627.75	данные отсутствуют	данные отсутствуют
14556	413128.2	2183636.21	данные отсутствуют	данные отсутствуют
14557	413128.54	2183645.53	данные отсутствуют	данные отсутствуют
14558	413134.49	2183650.51	данные отсутствуют	данные отсутствуют
14559	413159.03	2183649.62	данные отсутствуют	данные отсутствуют
14560	413179.95	2183651.09	данные отсутствуют	данные отсутствуют
14561	413197.67	2183656.97	данные отсутствуют	данные отсутствуют
14562	413217.73	2183666.11	данные отсутствуют	данные отсутствуют
14563	413228.92	2183666.26	данные отсутствуют	данные отсутствуют
14564	413233.98	2183661.98	данные отсутствуют	данные отсутствуют
14565	413233.53	2183649.71	данные отсутствуют	данные отсутствуют

Государственный регистратор	ФГИС ЕГРН
полное наименование должности	

Выписка из Единого государственного реестра недвижимости об объекте недвижимости  
Сведения о характеристиках объекта недвижимости

На основании запроса от 19.06.2022 г., поступившего на рассмотрение 19.06.2022 г., сообщаем, что согласно записям Единого государственного реестра недвижимости:

<b>Земельный участок</b>			
(вид объекта недвижимости)			
Лист № ___ Раздела <b>1</b>	Всего листов раздела <b>1</b> : ___	Всего разделов: ___	Всего листов выписки: ___
<b>19.06.2022 № 99/2022/474808184</b>			
Кадастровый номер:		<b>47:14:0000000:40190</b>	

Номер кадастрового квартала:	47:14:0000000
Дата присвоения кадастрового номера:	19.02.2021
Ранее присвоенный государственный учетный номер:	данные отсутствуют
Адрес:	Российская Федерация, Ленинградская область, Ломоносовский муниципальный район, МО "Кипенское сельское поселение"
Площадь:	202889 +/- 158кв. м
Кадастровая стоимость, руб.:	1773249.86
Кадастровые номера расположенных в пределах земельного участка объектов недвижимости:	47:14:1104002:684, 47:14:1104002:175, 47:14:1104002:147, 47:14:1104002:167, 47:14:1104002:144, 47:14:1104002:169, 47:14:1104002:174, 47:14:1104002:164, 47:14:0000000:36013, 47:14:1104002:378, 47:14:1104002:377, 47:14:1104002:582, 47:14:1104002:579, 47:14:1104002:403, 47:14:1104002:668, 47:14:1104002:308, 47:14:0000000:23435
Кадастровые номера объектов недвижимости, из которых образован объект недвижимости:	47:14:1103002:1543
Кадастровые номера образованных объектов недвижимости:	данные отсутствуют
Сведения о включении объекта недвижимости в состав предприятия как имущественного комплекса:	

Государственный регистратор		ФГИС ЕГРН
полное наименование должности	подпись	инициалы, фамилия

М.П.

Выписка из Единого государственного реестра недвижимости об объекте недвижимости  
**Сведения о характеристиках объекта недвижимости**

2543

<b>Земельный участок</b>			
(вид объекта недвижимости)			
Лист № ___ Раздела <b>1</b>	Всего листов раздела <b>1</b> : ___	Всего разделов: ___	Всего листов выписки: ___
<b>19.06.2022 № 99/2022/474808184</b>			
Кадастровый номер:		<b>47:14:0000000:40190</b>	

Категория земель:	Земли сельскохозяйственного назначения
Виды разрешенного использования:	сельскохозяйственное производство
Сведения о кадастровом инженере:	Манушкин Виктор Сергеевич №47-14-0706
Сведения о лесах, водных объектах и об иных природных объектах, расположенных в пределах земельного участка:	данные отсутствуют
Сведения о том, что земельный участок полностью или частично расположен в границах зоны с особыми условиями использования территории или территории объекта культурного наследия	данные отсутствуют
Сведения о том, что земельный участок расположен в границах особой экономической зоны, территории опережающего социально-экономического развития, зоны территориального развития в Российской Федерации, игровой зоны:	данные отсутствуют
Сведения о том, что земельный участок расположен в границах особо охраняемой природной территории, охотничьих угодий, лесничеств, лесопарков:	данные отсутствуют
Сведения о результатах проведения государственного земельного надзора:	данные отсутствуют
Сведения о расположении земельного участка в границах территории, в отношении которой утвержден проект межевания территории:	данные отсутствуют

Государственный регистратор		ФГИС ЕГРН
полное наименование должности	подпись	инициалы, фамилия

М.П.

Выписка из Единого государственного реестра недвижимости об объекте недвижимости  
**Сведения о характеристиках объекта недвижимости**

2544

<b>Земельный участок</b>			
(вид объекта недвижимости)			
Лист № ___ Раздела <b>1</b>	Всего листов раздела <b>1</b> : ___	Всего разделов: ___	Всего листов выписки: ___
<b>19.06.2022 № 99/2022/474808184</b>			
Кадастровый номер:		<b>47:14:0000000:40190</b>	

Условный номер земельного участка:	данные отсутствуют
Сведения о принятии акта и (или) заключении договора, предусматривающих предоставление в соответствии с земельным законодательством исполнительным органом государственной власти или органом местного самоуправления находящегося в государственной или муниципальной собственности земельного участка для строительства наемного дома социального использования или наемного дома коммерческого использования:	данные отсутствуют
Сведения о том, что земельный участок или земельные участки образованы на основании решения об изъятии земельного участка и (или) расположенного на нем объекта недвижимости для государственных или муниципальных нужд:	данные отсутствуют
Сведения о том, что земельный участок образован из земель или земельного участка, государственная собственность на которые не разграничена:	данные отсутствуют
Сведения о наличии земельного спора о местоположении границ земельных участков:	данные отсутствуют
Статус записи об объекте недвижимости:	Сведения об объекте недвижимости имеют статус "актуальные"
Особые отметки:	Сведения о видах разрешенного использования имеют статус «Актуальные незасвидетельствованные». Право (ограничение права, обременение объекта недвижимости) зарегистрировано на данный объект недвижимости с видами разрешенного использования отсутствует. Сведения необходимые для заполнения раздела 3.1 отсутствуют.
Получатель выписки:	АКЦИОНЕРНОЕ ОБЩЕСТВО "ПРОЕКТНЕФТЕГАЗ" ИНН 7801519584

Государственный регистратор		ФГИС ЕГРН
полное наименование должности	подпись	инициалы, фамилия

М.П.



Выписка из Единого государственного реестра недвижимости об объекте недвижимости  
Сведения о зарегистрированных правах

<b>Земельный участок</b>	
<small>(вид объекта недвижимости)</small>	
Лист № <u>   </u> Раздела <u>2</u>	Всего листов раздела <u>2</u> : <u>   </u>
Всего разделов: <u>   </u>	
Всего листов выписки: <u>   </u>	
<b>19.06.2022 № 99/2022/474808184</b>	
Кадастровый номер:	<b>47:14:0000000:40190</b>
1. Правообладатель (правообладатели):	1.1. ОБЩЕСТВО С ОГРАНИЧЕННОЙ ОТВЕТСТВЕННОСТЬЮ "РУССКО-ВЫСОЦКИЙ ТЕПЛОЭНЕРГЕТИЧЕСКИЙ КОМПЛЕКС", ИНН: 4720013339
2. Вид, номер и дата государственной регистрации права:	2.1. Собственность, № 47:14:0000000:40190-47/097/2021-1 от 19.02.2021
3. Ограничение прав и обременение объекта недвижимости:	не зарегистрировано
4. Договоры участия в долевом строительстве:	не зарегистрировано
5. Заявленные в судебном порядке права требования:	данные отсутствуют
6. Сведения о возражении в отношении зарегистрированного права:	данные отсутствуют
7. Сведения о наличии решения об изъятии объекта недвижимости для государственных и муниципальных нужд:	данные отсутствуют
8. Сведения о невозможности государственной регистрации без личного участия правообладателя или его законного представителя:	
9. Правопритязания и сведения о наличии поступивших, но не рассмотренных заявлений о проведении государственной регистрации права (перехода, прекращения права), ограничения права или обременения объекта недвижимости, сделки в отношении объекта недвижимости:	данные отсутствуют
10. Сведения об осуществлении государственной регистрации сделки, права, ограничения права без необходимого в силу закона согласия третьего лица, органа:	данные отсутствуют
11. Сведения о невозможности государственной регистрации перехода, прекращения, ограничения права на земельный участок из земель сельскохозяйственного назначения:	

Государственный регистратор		ФГИС ЕГРН
полное наименование должности	подпись	инициалы, фамилия

М.П.

Выписка из Единого государственного реестра недвижимости об объекте недвижимости  
**Описание местоположения земельного участка**

<b>Земельный участок</b>			
(вид объекта недвижимости)			
Лист № ___ Раздела <u>3</u>	Всего листов раздела <u>3</u> : ___	Всего разделов: ___	Всего листов выписки: ___
<b>19.06.2022 № 99/2022/474808184</b>			
Кадастровый номер:		<b>47:14:0000000:40190</b>	

План (чертеж, схема) земельного участка			
			
Масштаб 1: данные отсутствуют	Условные обозначения:		

Государственный регистратор		ФГИС ЕГРН
полное наименование должности	подпись	инициалы, фамилия

М.П.

Выписка из Единого государственного реестра недвижимости об объекте недвижимости  
**Описание местоположения земельного участка**

<b>Земельный участок</b>			
(вид объекта недвижимости)			
Лист № __ Раздела <b>3.2</b>	Всего листов раздела <b>3.2</b> : __	Всего разделов: __	Всего листов выписки: __
<b>19.06.2022 № 99/2022/474808184</b>			
Кадастровый номер:		<b>47:14:0000000:40190</b>	

Сведения о характерных точках границы земельного участка				
Система координат: Местная 167				
Зона №				
Номер точки	Координаты		Описание закрепления на местности	Средняя квадратическая погрешность определения координат характерных точек границ земельного участка, м
	X	Y		
1	2	3	4	5
1	406468.7	2186386.67	данные отсутствуют	данные отсутствуют
2	406472.64	2186412.21	данные отсутствуют	данные отсутствуют
3	406454.43	2186414.43	данные отсутствуют	данные отсутствуют
4	406405.85	2186420.35	данные отсутствуют	данные отсутствуют
5	406352.33	2186426.87	данные отсутствуют	данные отсутствуют
6	406323.06	2186430.43	данные отсутствуют	данные отсутствуют
7	406210.03	2186444.19	данные отсутствуют	данные отсутствуют
8	406293.67	2186623.75	данные отсутствуют	данные отсутствуют
9	406359.78	2186765.68	данные отсутствуют	данные отсутствуют
10	406293.42	2186773.04	данные отсутствуют	данные отсутствуют
11	406102.75	2186742.19	данные отсутствуют	данные отсутствуют
12	406080.11	2186738.53	данные отсутствуют	данные отсутствуют
13	406056.95	2186690.89	данные отсутствуют	данные отсутствуют
14	406042.53	2186661.24	данные отсутствуют	данные отсутствуют
15	405994.16	2186561.73	данные отсутствуют	данные отсутствуют

Государственный регистратор		ФГИС ЕГРН
полное наименование должности	подпись	инициалы, фамилия

М.П.

Выписка из Единого государственного реестра недвижимости об объекте недвижимости  
**Описание местоположения земельного участка**

<b>Земельный участок</b>			
(вид объекта недвижимости)			
Лист № __ Раздела <b>3.2</b>	Всего листов раздела <b>3.2</b> : __	Всего разделов: __	Всего листов выписки: __
<b>19.06.2022 № 99/2022/474808184</b>			
Кадастровый номер:		<b>47:14:0000000:40190</b>	

Сведения о характерных точках границы земельного участка				
Система координат: Местная 167				
Зона №				
Номер точки	Координаты		Описание закрепления на местности	Средняя квадратическая погрешность определения координат характерных точек границ земельного участка, м
	X	Y		
1	2	3	4	5
16	405922.46	2186414.24	данные отсутствуют	данные отсутствуют
17	405833.88	2186422.92	данные отсутствуют	данные отсутствуют
18	405818.19	2186424.46	данные отсутствуют	данные отсутствуют
19	405807.28	2186425.53	данные отсутствуют	данные отсутствуют
20	405749.25	2186421.45	данные отсутствуют	данные отсутствуют
21	405722.21	2186416.35	данные отсутствуют	данные отсутствуют
22	405711.31	2186410.71	данные отсутствуют	данные отсутствуют
23	405670.42	2186379	данные отсутствуют	данные отсутствуют
24	405642.89	2186354.59	данные отсутствуют	данные отсутствуют
25	405640.22	2186353.22	данные отсутствуют	данные отсутствуют
26	405609.22	2186355.2	данные отсутствуют	данные отсутствуют
27	405573.85	2186354.45	данные отсутствуют	данные отсутствуют
28	405558.07	2186353.88	данные отсутствуют	данные отсутствуют
29	405547.94	2186353.48	данные отсутствуют	данные отсутствуют
30	405535.93	2186353.04	данные отсутствуют	данные отсутствуют

Государственный регистратор		ФГИС ЕГРН
полное наименование должности	подпись	инициалы, фамилия

М.П.

Выписка из Единого государственного реестра недвижимости об объекте недвижимости  
**Описание местоположения земельного участка**

<b>Земельный участок</b>			
(вид объекта недвижимости)			
Лист № __ Раздела <b>3.2</b>	Всего листов раздела <b>3.2</b> : __	Всего разделов: __	Всего листов выписки: __
<b>19.06.2022 № 99/2022/474808184</b>			
Кадастровый номер:		<b>47:14:0000000:40190</b>	

Сведения о характерных точках границы земельного участка				
Система координат: Местная 167				
Зона №				
Номер точки	Координаты		Описание закрепления на местности	Средняя квадратическая погрешность определения координат характерных точек границ земельного участка, м
	X	Y		
1	2	3	4	5
31	405508.04	2186352	данные отсутствуют	данные отсутствуют
32	405486.99	2186356.7	данные отсутствуют	данные отсутствуют
33	405476.71	2186367.58	данные отсутствуют	данные отсутствуют
34	405465.01	2186399.5	данные отсутствуют	данные отсутствуют
35	405464.54	2186400.79	данные отсутствуют	данные отсутствуют
36	405455.06	2186391.8	данные отсутствуют	данные отсутствуют
37	405463.12	2186350.45	данные отсутствуют	данные отсутствуют
38	405486.84	2186332.05	данные отсутствуют	данные отсутствуют
39	405571.13	2186336.99	данные отсутствуют	данные отсутствуют
40	405600.8	2186343.4	данные отсутствуют	данные отсутствуют
41	405716.77	2186342.78	данные отсутствуют	данные отсутствуют
42	405774.74	2186346.79	данные отсутствуют	данные отсутствуют
43	405785.03	2186347.5	данные отсутствуют	данные отсутствуют
44	405790.93	2186319.38	данные отсутствуют	данные отсутствуют
45	405808.49	2186235.75	данные отсутствуют	данные отсутствуют

Государственный регистратор		ФГИС ЕГРН
полное наименование должности	подпись	инициалы, фамилия

М.П.

Выписка из Единого государственного реестра недвижимости об объекте недвижимости  
**Описание местоположения земельного участка**

<b>Земельный участок</b>			
(вид объекта недвижимости)			
Лист № __ Раздела <b>3.2</b>	Всего листов раздела <b>3.2</b> : __	Всего разделов: __	Всего листов выписки: __
<b>19.06.2022 № 99/2022/474808184</b>			
Кадастровый номер:		<b>47:14:0000000:40190</b>	

Сведения о характерных точках границы земельного участка				
Система координат: Местная 167				
Зона №				
Номер точки	Координаты		Описание закрепления на местности	Средняя квадратическая погрешность определения координат характерных точек границ земельного участка, м
	X	Y		
1	2	3	4	5
46	405808.93	2186232.23	данные отсутствуют	данные отсутствуют
47	405828.84	2186233.59	данные отсутствуют	данные отсутствуют
48	405830.71	2186236.55	данные отсутствуют	данные отсутствуют
49	405923.62	2186253.95	данные отсутствуют	данные отсутствуют
50	405928.74	2186235.01	данные отсутствуют	данные отсутствуют
51	406065.09	2186261.24	данные отсутствуют	данные отсутствуют
52	405748.64	2186114.27	данные отсутствуют	данные отсутствуют
53	405744.34	2186121.35	данные отсутствуют	данные отсутствуют
54	405651.98	2186077.99	данные отсутствуют	данные отсутствуют
55	405638.23	2186065.78	данные отсутствуют	данные отсутствуют
56	405664.5	2186024.43	данные отсутствуют	данные отсутствуют
57	406064.77	2186212.73	данные отсутствуют	данные отсутствуют
58	406253.64	2186385.68	данные отсутствуют	данные отсутствуют
59	406264.64	2186393.23	данные отсутствуют	данные отсутствуют
60	406277.12	2186396.6	данные отсутствуют	данные отсутствуют

Государственный регистратор		ФГИС ЕГРН
полное наименование должности	подпись	инициалы, фамилия

М.П.

Выписка из Единого государственного реестра недвижимости об объекте недвижимости  
**Описание местоположения земельного участка**

<b>Земельный участок</b>			
(вид объекта недвижимости)			
Лист № __ Раздела <b>3.2</b>	Всего листов раздела <b>3.2</b> : __	Всего разделов: __	Всего листов выписки: __
<b>19.06.2022 № 99/2022/474808184</b>			
Кадастровый номер:		<b>47:14:0000000:40190</b>	

Сведения о характерных точках границы земельного участка				
Система координат: Местная 167				
Зона №				
Номер точки	Координаты		Описание закрепления на местности	Средняя квадратическая погрешность определения координат характерных точек границ земельного участка, м
	X	Y		
1	2	3	4	5
61	406318.59	2186397.31	данные отсутствуют	данные отсутствуют
62	406320.48	2186404.53	данные отсутствуют	данные отсутствуют
63	406203.19	2186483.76	данные отсутствуют	данные отсутствуют
64	406199.82	2186485.4	данные отсутствуют	данные отсутствуют
65	406201.74	2186489.32	данные отсутствуют	данные отсутствуют
66	406205.1	2186487.68	данные отсутствуют	данные отсутствуют
67	406231.18	2186497.45	данные отсутствуют	данные отсутствуют
68	406225.39	2186499.8	данные отсутствуют	данные отсутствуют
69	406229.32	2186509.47	данные отсутствуют	данные отсутствуют
70	406235.11	2186507.12	данные отсутствуют	данные отсутствуют
71	405963.76	2186443.97	данные отсутствуют	данные отсутствуют
72	405958.51	2186446.77	данные отсутствуют	данные отсутствуют
73	405963.54	2186456.52	данные отсутствуют	данные отсутствуют
74	405968.67	2186453.83	данные отсутствуют	данные отсутствуют

Государственный регистратор		ФГИС ЕГРН
полное наименование должности	подпись	инициалы, фамилия

М.П.

Выписка из Единого государственного реестра недвижимости об объекте недвижимости  
Сведения о частях земельного участка

Раздел 4

2552

<b>Земельный участок</b>			
(вид объекта недвижимости)			
Лист № __ Раздела <b>4</b>	Всего листов раздела <b>4</b> : __	Всего разделов: __	Всего листов выписки: __
<b>19.06.2022 № 99/2022/474808184</b>			
Кадастровый номер:		<b>47:14:0000000:40190</b>	

План (чертеж, схема) части земельного участка		Учетный номер части: <b>47:14:0000000:40190/1</b>	
			
Масштаб 1: данные отсутствуют	Условные обозначения:		


Государственный регистратор		ФГИС ЕГРН
полное наименование должности	подпись	инициалы, фамилия

М.П.



Выписка из Единого государственного реестра недвижимости об объекте недвижимости  
**Сведения о частях земельного участка**

<b>Земельный участок</b>			
(вид объекта недвижимости)			
Лист № __ Раздела <b>4</b>	Всего листов раздела <b>4</b> : __	Всего разделов: __	Всего листов выписки: __
<b>19.06.2022 № 99/2022/474808184</b>			
Кадастровый номер:		<b>47:14:0000000:40190</b>	

План (чертеж, схема) части земельного участка	Учетный номер части: <b>47:14:0000000:40190/2</b>
	
Масштаб 1: данные отсутствуют	Условные обозначения:


Государственный регистратор		ФГИС ЕГРН
полное наименование должности	подпись	инициалы, фамилия

М.П.

Выписка из Единого государственного реестра недвижимости об объекте недвижимости  
Сведения о частях земельного участка

2554

<b>Земельный участок</b>			
(вид объекта недвижимости)			
Лист № __ Раздела <b>4</b>	Всего листов раздела <b>4</b> : __	Всего разделов: __	Всего листов выписки: __
<b>19.06.2022 № 99/2022/474808184</b>			
Кадастровый номер:		<b>47:14:0000000:40190</b>	

План (чертеж, схема) части земельного участка		Учетный номер части: <b>47:14:0000000:40190/3</b>	
			
Масштаб 1: данные отсутствуют	Условные обозначения:		

Государственный регистратор		ФГИС ЕГРН
полное наименование должности	подпись	инициалы, фамилия

М.П.

Выписка из Единого государственного реестра недвижимости об объекте недвижимости  
Сведения о частях земельного участка

<b>Земельный участок</b>			
(вид объекта недвижимости)			
Лист № __ Раздела <b>4.1</b>	Всего листов раздела <b>4.1</b> : __	Всего разделов: __	Всего листов выписки: __
<b>19.06.2022 № 99/2022/474808184</b>			
Кадастровый номер:		<b>47:14:0000000:40190</b>	

Учетный номер части	Площадь (м <sup>2</sup> )	Содержание ограничения в использовании или ограничения права на объект недвижимости или обременения объекта недвижимости
1	2	3
1	1716	
2	9060	
3	4683	Ограничения прав на земельный участок, предусмотренные статьями 56, 56.1 Земельного кодекса Российской Федерации, Документ, содержащий необходимые для внесения в государственный кадастр недвижимости сведения об установлении или изменении территориальной зоны или зоны с особыми условиями использования территорий, либо об отмене установления такой зоны № PVD-0123/2022-36327 от 09.06.2022, срок действия: 10.06.2022

Государственный регистратор		ФГИС ЕГРН
полное наименование должности	подпись	инициалы, фамилия

М.П.

Выписка из Единого государственного реестра недвижимости об объекте недвижимости  
Сведения о частях земельного участка

<b>Земельный участок</b>			
<small>(вид объекта недвижимости)</small>			
Лист № __ Раздела <b>4.2</b>	Всего листов раздела <b>4.2</b> : __	Всего разделов: __	Всего листов выписки: __
<b>19.06.2022 № 99/2022/474808184</b>			
Кадастровый номер:		<b>47:14:0000000:40190</b>	

Сведения о характерных точках границы части (частей) земельного участка

Учетный номер части: 1

Система координат: Местная 167

Зона №

Номер точки	Координаты, м		Описание закрепления на местности	Средняя квадратическая погрешность определения координат характерных точек границы части земельного участка, м
	X	Y		
1	2	3	4	5
75	406384.79	2186422.92	данные отсутствуют	данные отсутствуют
5	406352.33	2186426.87	данные отсутствуют	данные отсутствуют
6	406323.06	2186430.43	данные отсутствуют	данные отсутствуют
76	406322.31	2186430.52	данные отсутствуют	данные отсутствуют
77	406320.22	2186426.28	данные отсутствуют	данные отсутствуют
78	406312.35	2186409.26	данные отсутствуют	данные отсутствуют
79	406306.73	2186397.11	данные отсутствуют	данные отсутствуют
61	406318.59	2186397.31	данные отсутствуют	данные отсутствуют
62	406320.48	2186404.53	данные отсутствуют	данные отсутствуют
80	406372.58	2186398.25	данные отсутствуют	данные отсутствуют
81	406375.27	2186403.67	данные отсутствуют	данные отсутствуют
82	406383.73	2186420.78	данные отсутствуют	данные отсутствуют
75	406384.79	2186422.92	данные отсутствуют	данные отсутствуют

Государственный регистратор		ФГИС ЕГРН
полное наименование должности	подпись	инициалы, фамилия

М.П.

Выписка из Единого государственного реестра недвижимости об объекте недвижимости  
Сведения о частях земельного участка

<b>Земельный участок</b>			
<small>(вид объекта недвижимости)</small>			
Лист № __ Раздела <b>4.2</b>	Всего листов раздела <b>4.2</b> : __	Всего разделов: __	Всего листов выписки: __
<b>19.06.2022 № 99/2022/474808184</b>			
Кадастровый номер:		<b>47:14:0000000:40190</b>	

Сведения о характерных точках границы части (частей) земельного участка

Учетный номер части: 2

Система координат: Местная 167

Зона №

Номер точки	Координаты, м		Описание закрепления на местности	Средняя квадратическая погрешность определения координат характерных точек границы части земельного участка, м
	X	Y		
1	2	3	4	5
83	406160.84	2186751.59	данные отсутствуют	данные отсутствуют
84	406115.09	2186744.19	данные отсутствуют	данные отсутствуют
85	406040.19	2186656.42	данные отсутствуют	данные отсутствуют
15	405994.16	2186561.73	данные отсутствуют	данные отсутствуют
86	405988	2186549.06	данные отсутствуют	данные отсутствуют
83	406160.84	2186751.59	данные отсутствуют	данные отсутствуют
87	405876.86	2186418.71	данные отсутствуют	данные отсутствуют
88	405840.5	2186422.27	данные отсутствуют	данные отсутствуют
89	405776.33	2186346.9	данные отсутствуют	данные отсутствуют
43	405785.03	2186347.5	данные отсутствуют	данные отсутствуют
44	405790.93	2186319.38	данные отсутствуют	данные отсутствуют
90	405791.2	2186318.1	данные отсутствуют	данные отсутствуют
87	405876.86	2186418.71	данные отсутствуют	данные отсутствуют

Государственный регистратор		ФГИС ЕГРН
полное наименование должности	подпись	инициалы, фамилия

М.П.

Выписка из Единого государственного реестра недвижимости об объекте недвижимости  
Сведения о частях земельного участка

<b>Земельный участок</b>				
<small>(вид объекта недвижимости)</small>				
Лист № __ Раздела <b>4.2</b>		Всего листов раздела <b>4.2</b> : __		Всего разделов: __
Всего листов выписки: __				
<b>19.06.2022 № 99/2022/474808184</b>				
Кадастровый номер:			<b>47:14:0000000:40190</b>	
Сведения о характерных точках границы части (частей) земельного участка				
Учетный номер части: 3				
Система координат: Местная 167				
Зона №				
Номер точки	Координаты, м		Описание закрепления на местности	Средняя квадратическая погрешность определения координат характерных точек границы части земельного участка, м
	X	Y		
1	2	3	4	5
91	406322.89	2186430.45	данные отсутствуют	данные отсутствуют
92	406314.52	2186431.47	данные отсутствуют	данные отсутствуют
93	406310.43	2186428.23	данные отсутствуют	данные отсутствуют
94	406299.79	2186416.92	данные отсутствуют	данные отсутствуют
95	406296.94	2186415.18	данные отсутствуют	данные отсутствуют
96	406274.88	2186412.84	данные отсутствуют	данные отсутствуют
97	406269.9	2186409.58	данные отсутствуют	данные отсутствуют
98	406256.17	2186399.45	данные отсутствуют	данные отсутствуют
99	406242.34	2186388.65	данные отсутствуют	данные отсутствуют
100	406222.81	2186372.34	данные отсутствуют	данные отсутствуют
101	406197.76	2186351.84	данные отсутствуют	данные отсутствуют
102	406114.7	2186283.25	данные отсутствуют	данные отсутствуют
103	406101.63	2186275.41	данные отсутствуют	данные отсутствуют
104	406057.73	2186254.56	данные отсутствуют	данные отсутствуют
105	405998.56	2186226.63	данные отсутствуют	данные отсутствуют
106	405961.63	2186209.07	данные отсутствуют	данные отсутствуют
Государственный регистратор			ФГИС ЕГРН	
полное наименование должности			подпись	
			инициалы, фамилия	

М.П.

Выписка из Единого государственного реестра недвижимости об объекте недвижимости  
Сведения о частях земельного участка

2559

<b>Земельный участок</b>			
(вид объекта недвижимости)			
Лист № __ Раздела <b>4.2</b>	Всего листов раздела <b>4.2</b> : __	Всего разделов: __	Всего листов выписки: __
<b>19.06.2022 № 99/2022/474808184</b>			
Кадастровый номер:		<b>47:14:0000000:40190</b>	

Номер точки	Координаты, м		Описание закрепления на местности	Средняя квадратическая погрешность определения координат характерных точек границы части земельного участка, м
	X	Y		
1	2	3	4	5
107	405910.22	2186185.12	данные отсутствуют	данные отсутствуют
108	405847.64	2186156.01	данные отсутствуют	данные отсутствуют
109	405800.22	2186133.64	данные отсутствуют	данные отсутствуют
110	405773.84	2186122.51	данные отсутствуют	данные отсутствуют
111	405727.63	2186100.68	данные отсутствуют	данные отсутствуют
112	405695.3	2186086.34	данные отсутствуют	данные отсутствуют
113	405680.1	2186077.65	данные отсутствуют	данные отсутствуют
114	405659.69	2186067.9	данные отсутствуют	данные отсутствуют
115	405650.61	2186068.74	данные отсутствуют	данные отсутствуют
116	405643.22	2186070.21	данные отсутствуют	данные отсутствуют
55	405638.23	2186065.78	данные отсутствуют	данные отсутствуют
117	405638.73	2186064.99	данные отсутствуют	данные отсутствуют
118	405649.75	2186062.79	данные отсутствуют	данные отсутствуют
119	405660.78	2186061.77	данные отсутствуют	данные отсутствуют
120	405682.89	2186072.34	данные отсутствуют	данные отсутствуют
121	405698.01	2186080.98	данные отсутствуют	данные отсутствуют
122	405730.13	2186095.22	данные отсутствуют	данные отсутствуют
Государственный регистратор				ФГИС ЕГРН
полное наименование должности			подпись	инициалы, фамилия

М.П.

Выписка из Единого государственного реестра недвижимости об объекте недвижимости  
Сведения о частях земельного участка

<b>Земельный участок</b>			
<small>(вид объекта недвижимости)</small>			
Лист № ___ Раздела <b>4.2</b>	Всего листов раздела <b>4.2</b> : ___	Всего разделов: ___	Всего листов выписки: ___
<b>19.06.2022 № 99/2022/474808184</b>			
Кадастровый номер:		<b>47:14:0000000:40190</b>	

Номер точки	Координаты, м		Описание закрепления на местности	Средняя квадратическая погрешность определения координат характерных точек границы части земельного участка, м
	X	Y		
1	2	3	4	5
123	405776.29	2186117.03	данные отсутствуют	данные отсутствуют
124	405802.67	2186128.16	данные отсутствуют	данные отсутствуют
125	405850.18	2186150.58	данные отсутствуют	данные отсутствуют
126	405912.75	2186179.68	данные отсутствуют	данные отсутствуют
127	405964.19	2186203.64	данные отсутствуют	данные отсутствуют
128	406001.13	2186221.21	данные отсутствуют	данные отсутствуют
129	406060.3	2186249.13	данные отсутствуют	данные отсутствуют
130	406104.47	2186270.12	данные отсутствуют	данные отсутствуют
131	406118	2186278.2	данные отсутствуют	данные отсутствуют
132	406201.57	2186347.2	данные отсутствуют	данные отсутствуют
133	406226.63	2186367.72	данные отсутствуют	данные отсутствуют
134	406246.11	2186383.98	данные отсутствуют	данные отсутствуют
135	406259.79	2186394.67	данные отсутствуют	данные отсутствуют
136	406273.33	2186404.65	данные отсутствуют	данные отсутствуют
137	406276.95	2186407.02	данные отсутствуют	данные отсутствуют
138	406298.91	2186409.36	данные отсутствуют	данные отсутствуют
139	406303.6	2186412.22	данные отсутствуют	данные отсутствуют

Государственный регистратор		ФГИС ЕГРН
полное наименование должности	подпись	инициалы, фамилия

М.П.



<b>Земельный участок</b>			
(вид объекта недвижимости)			
Лист № __ Раздела <b>4.2</b>	Всего листов раздела <b>4.2</b> : __	Всего разделов: __	Всего листов выписки: __
<b>19.06.2022 № 99/2022/474808184</b>			
Кадастровый номер:		<b>47:14:0000000:40190</b>	

Номер точки	Координаты, м		Описание закрепления на местности	Средняя квадратическая погрешность определения координат характерных точек границы части земельного участка, м
	X	Y		
1	2	3	4	5
140	406314.5	2186423.8	данные отсутствуют	данные отсутствуют
91	406322.89	2186430.45	данные отсутствуют	данные отсутствуют

Государственный регистратор		ФГИС ЕГРН
полное наименование должности	подпись	инициалы, фамилия

М.П.

Выписка из Единого государственного реестра недвижимости об объекте недвижимости  
Сведения о характеристиках объекта недвижимости

На основании запроса от 07.11.2022 г., поступившего на рассмотрение 07.11.2022 г., сообщаем, что согласно записям Единого государственного реестра недвижимости:

<b>Земельный участок</b>			
(вид объекта недвижимости)			
Лист № ___ Раздела <b>1</b>	Всего листов раздела <b>1</b> : ___	Всего разделов: ___	Всего листов выписки: ___
<b>07.11.2022 № 99/2022/504142856</b>			
Кадастровый номер:		<b>47:14:0000000:40703</b>	

Номер кадастрового квартала:	47:14:0000000
Дата присвоения кадастрового номера:	08.09.2022
Ранее присвоенный государственный учетный номер:	данные отсутствуют
Адрес:	Российская Федерация, Ленинградская область, Ломоносовский район, Кипенское сельское поселение, деревня Глухово
Площадь:	13925 +/- 41 кв. м
Кадастровая стоимость, руб.:	8816335.25
Кадастровые номера расположенных в пределах земельного участка объектов недвижимости:	данные отсутствуют
Кадастровые номера объектов недвижимости, из которых образован объект недвижимости:	данные отсутствуют
Кадастровые номера образованных объектов недвижимости:	данные отсутствуют
Сведения о включении объекта недвижимости в состав предприятия как имущественного комплекса:	

Государственный регистратор		ФГИС ЕГРН
полное наименование должности	подпись	инициалы, фамилия

М.П.

Выписка из Единого государственного реестра недвижимости об объекте недвижимости  
**Сведения о характеристиках объекта недвижимости**

2563

<b>Земельный участок</b>			
(вид объекта недвижимости)			
Лист № ___ Раздела <b>1</b>	Всего листов раздела <b>1</b> : ___	Всего разделов: ___	Всего листов выписки: ___
<b>07.11.2022 № 99/2022/504142856</b>			
Кадастровый номер:		<b>47:14:0000000:40703</b>	

Категория земель:	Земли населённых пунктов
Виды разрешенного использования:	общее пользование территории
Сведения о кадастровом инженере:	Щетинкина Оксана Владимировна №53-11-92
Сведения о лесах, водных объектах и об иных природных объектах, расположенных в пределах земельного участка:	данные отсутствуют
Сведения о том, что земельный участок полностью или частично расположен в границах зоны с особыми условиями использования территории или территории объекта культурного наследия	данные отсутствуют
Сведения о том, что земельный участок расположен в границах особой экономической зоны, территории опережающего социально-экономического развития, зоны территориального развития в Российской Федерации, игровой зоны:	данные отсутствуют
Сведения о том, что земельный участок расположен в границах особо охраняемой природной территории, охотничьих угодий, лесничеств, лесопарков:	данные отсутствуют
Сведения о результатах проведения государственного земельного надзора:	данные отсутствуют
Сведения о расположении земельного участка в границах территории, в отношении которой утвержден проект межевания территории:	данные отсутствуют

Государственный регистратор		ФГИС ЕГРН
полное наименование должности	подпись	инициалы, фамилия

М.П.

Выписка из Единого государственного реестра недвижимости об объекте недвижимости  
**Сведения о характеристиках объекта недвижимости**

2564


<b>Земельный участок</b>			
(вид объекта недвижимости)			
Лист № ___ Раздела <b>1</b>	Всего листов раздела <b>1</b> : ___	Всего разделов: ___	Всего листов выписки: ___
<b>07.11.2022 № 99/2022/504142856</b>			
Кадастровый номер:		<b>47:14:0000000:40703</b>	

Условный номер земельного участка:	данные отсутствуют
Сведения о принятии акта и (или) заключении договора, предусматривающих предоставление в соответствии с земельным законодательством исполнительным органом государственной власти или органом местного самоуправления находящегося в государственной или муниципальной собственности земельного участка для строительства наемного дома социального использования или наемного дома коммерческого использования:	данные отсутствуют
Сведения о том, что земельный участок или земельные участки образованы на основании решения об изъятии земельного участка и (или) расположенного на нем объекта недвижимости для государственных или муниципальных нужд:	данные отсутствуют
Сведения о том, что земельный участок образован из земель или земельного участка, государственная собственность на которые не разграничена:	данные отсутствуют
Сведения о наличии земельного спора о местоположении границ земельных участков:	данные отсутствуют
Статус записи об объекте недвижимости:	Сведения об объекте недвижимости имеют статус "актуальные"
Особые отметки:	Сведения о видах разрешенного использования имеют статус «Актуальные незасвидетельствованные». Право (ограничение права, обременение объекта недвижимости) зарегистрировано на данный объект недвижимости с видами разрешенного использования отсутствует. Сведения необходимые для заполнения раздела 2 отсутствуют. Сведения необходимые для заполнения раздела 3.1 отсутствуют.
Получатель выписки:	Красоткина Елена Николаевна

Государственный регистратор		ФГИС ЕГРН
полное наименование должности	подпись	инициалы, фамилия

М.П.

<b>Земельный участок</b>			
(вид объекта недвижимости)			
Лист № __ Раздела <u>3</u>	Всего листов раздела <u>3</u> : __	Всего разделов: __	Всего листов выписки: __
<b>07.11.2022 № 99/2022/504142856</b>			
Кадастровый номер:		<b>47:14:0000000:40703</b>	

План (чертеж, схема) земельного участка			
			
Масштаб 1: данные отсутствуют	Условные обозначения:		

Государственный регистратор		ФГИС ЕГРН
полное наименование должности	подпись	инициалы, фамилия

М.П.

Выписка из Единого государственного реестра недвижимости об объекте недвижимости  
**Описание местоположения земельного участка**

<b>Земельный участок</b>			
(вид объекта недвижимости)			
Лист № __ Раздела <b>3.2</b>	Всего листов раздела <b>3.2</b> : __	Всего разделов: __	Всего листов выписки: __
<b>07.11.2022 № 99/2022/504142856</b>			
Кадастровый номер:		<b>47:14:0000000:40703</b>	

Сведения о характерных точках границы земельного участка				
Система координат: Местная 167				
Зона №				
Номер точки	Координаты		Описание закрепления на местности	Средняя квадратическая погрешность определения координат характерных точек границ земельного участка, м
	X	Y		
1	2	3	4	5
1	405978.67	2182731.11	данные отсутствуют	данные отсутствуют
2	405997.85	2182725.3	данные отсутствуют	данные отсутствуют
3	406058.09	2182715.3	данные отсутствуют	данные отсутствуют
4	406172.96	2182682.12	данные отсутствуют	данные отсутствуют
5	406260.03	2182656.96	данные отсутствуют	данные отсутствуют
6	406290.69	2182650.08	данные отсутствуют	данные отсутствуют
7	406320.02	2182643.5	данные отсутствуют	данные отсутствуют
8	406328.72	2182642.14	данные отсутствуют	данные отсутствуют
9	406339.08	2182641.23	данные отсутствуют	данные отсутствуют
10	406363.94	2182637.6	данные отсутствуют	данные отсутствуют
11	406370.01	2182637.43	данные отсутствуют	данные отсутствуют
12	406392.26	2182639.52	данные отсутствуют	данные отсутствуют
13	406401.17	2182641.88	данные отсутствуют	данные отсутствуют
14	406407.89	2182642.3	данные отсутствуют	данные отсутствуют
15	406474.16	2182640.79	данные отсутствуют	данные отсутствуют

Государственный регистратор		ФГИС ЕГРН
полное наименование должности	подпись	инициалы, фамилия

М.П.

Выписка из Единого государственного реестра недвижимости об объекте недвижимости  
**Описание местоположения земельного участка**

<b>Земельный участок</b>			
(вид объекта недвижимости)			
Лист № __ Раздела <b>3.2</b>	Всего листов раздела <b>3.2</b> : __	Всего разделов: __	Всего листов выписки: __
<b>07.11.2022 № 99/2022/504142856</b>			
Кадастровый номер:		<b>47:14:0000000:40703</b>	

Сведения о характерных точках границы земельного участка				
Система координат: Местная 167				
Зона №				
Номер точки	Координаты		Описание закрепления на местности	Средняя квадратическая погрешность определения координат характерных точек границ земельного участка, м
	X	Y		
1	2	3	4	5
16	406587.93	2182639.57	данные отсутствуют	данные отсутствуют
17	406637.67	2182639.02	данные отсутствуют	данные отсутствуют
18	406674.31	2182639.09	данные отсутствуют	данные отсутствуют
19	406690.29	2182638.53	данные отсутствуют	данные отсутствуют
20	406702.15	2182638.28	данные отсутствуют	данные отсутствуют
21	406713.59	2182615.2	данные отсутствуют	данные отсутствуют
22	406740.86	2182588.52	данные отсутствуют	данные отсутствуют
23	406750.56	2182578.75	данные отсутствуют	данные отсутствуют
24	406758.84	2182570.48	данные отсутствуют	данные отсутствуют
25	406768.58	2182559.47	данные отсутствуют	данные отсутствуют
26	406774.51	2182551.91	данные отсутствуют	данные отсутствуют
27	406784.18	2182550.51	данные отсутствуют	данные отсутствуют
28	406781.55	2182552.18	данные отсутствуют	данные отсутствуют
29	406778.23	2182556.93	данные отсутствуют	данные отсутствуют
30	406773.13	2182563.37	данные отсутствуют	данные отсутствуют

Государственный регистратор		ФГИС ЕГРН
полное наименование должности	подпись	инициалы, фамилия

М.П.

Выписка из Единого государственного реестра недвижимости об объекте недвижимости  
**Описание местоположения земельного участка**

<b>Земельный участок</b>			
(вид объекта недвижимости)			
Лист № __ Раздела <b>3.2</b>	Всего листов раздела <b>3.2</b> : __	Всего разделов: __	Всего листов выписки: __
<b>07.11.2022 № 99/2022/504142856</b>			
Кадастровый номер:		<b>47:14:0000000:40703</b>	

Сведения о характерных точках границы земельного участка				
Система координат: Местная 167				
Зона №				
Номер точки	Координаты		Описание закрепления на местности	Средняя квадратическая погрешность определения координат характерных точек границ земельного участка, м
	X	Y		
1	2	3	4	5
31	406763.27	2182574.53	данные отсутствуют	данные отсутствуют
32	406754.82	2182582.98	данные отсутствуют	данные отсутствуют
33	406745.06	2182592.79	данные отсутствуют	данные отсутствуют
34	406718.49	2182618.75	данные отсутствуют	данные отсутствуют
35	406713.97	2182627.43	данные отсутствуют	данные отсутствуют
36	406708.78	2182638.39	данные отсутствуют	данные отсутствуют
37	406713.17	2182638.74	данные отсутствуют	данные отсутствуют
38	406718.07	2182639.79	данные отсутствуют	данные отсутствуют
39	406725.04	2182642.16	данные отсутствуют	данные отсутствуют
40	406732.91	2182646.38	данные отсутствуют	данные отсутствуют
41	406740.26	2182651.05	данные отсутствуют	данные отсутствуют
42	406748.26	2182658	данные отсутствуют	данные отсутствуют
43	406764.88	2182672.78	данные отсутствуют	данные отсутствуют
44	406789.5	2182695.95	данные отсутствуют	данные отсутствуют
45	406816.31	2182719.57	данные отсутствуют	данные отсутствуют

Государственный регистратор		ФГИС ЕГРН
полное наименование должности	подпись	инициалы, фамилия

М.П.



Выписка из Единого государственного реестра недвижимости об объекте недвижимости  
**Описание местоположения земельного участка**

<b>Земельный участок</b>			
(вид объекта недвижимости)			
Лист № __ Раздела <b>3.2</b>	Всего листов раздела <b>3.2</b> : __	Всего разделов: __	Всего листов выписки: __
<b>07.11.2022 № 99/2022/504142856</b>			
Кадастровый номер:		<b>47:14:0000000:40703</b>	

Сведения о характерных точках границы земельного участка				
Система координат: Местная 167				
Зона №				
Номер точки	Координаты		Описание закрепления на местности	Средняя квадратическая погрешность определения координат характерных точек границ земельного участка, м
	X	Y		
1	2	3	4	5
46	406873.8	2182773.56	данные отсутствуют	данные отсутствуют
47	406912.94	2182809.28	данные отсутствуют	данные отсутствуют
48	406931.12	2182826.15	данные отсутствуют	данные отсутствуют
49	406942.55	2182832.2	данные отсутствуют	данные отсутствуют
50	406948.85	2182830.54	данные отсутствуют	данные отсутствуют
51	406961.68	2182843.04	данные отсутствуют	данные отсутствуют
52	406990.28	2182883.76	данные отсутствуют	данные отсутствуют
53	407124.39	2183080.66	данные отсутствуют	данные отсутствуют
54	407131.84	2183087.37	данные отсутствуют	данные отсутствуют
55	407146.43	2183094.17	данные отсутствуют	данные отсутствуют
56	407188.25	2183115.96	данные отсутствуют	данные отсутствуют
57	407187.74	2183123.1	данные отсутствуют	данные отсутствуют
58	407217.92	2183134.76	данные отсутствуют	данные отсутствуют
59	407222.31	2183141.53	данные отсутствуют	данные отсутствуют
60	407221.95	2183149.54	данные отсутствуют	данные отсутствуют

Государственный регистратор		ФГИС ЕГРН
полное наименование должности	подпись	инициалы, фамилия

М.П.

Выписка из Единого государственного реестра недвижимости об объекте недвижимости  
**Описание местоположения земельного участка**

<b>Земельный участок</b>			
(вид объекта недвижимости)			
Лист № __ Раздела <b>3.2</b>	Всего листов раздела <b>3.2</b> : __	Всего разделов: __	Всего листов выписки: __
<b>07.11.2022 № 99/2022/504142856</b>			
Кадастровый номер:		<b>47:14:0000000:40703</b>	

Сведения о характерных точках границы земельного участка				
Система координат: Местная 167				
Зона №				
Номер точки	Координаты		Описание закрепления на местности	Средняя квадратическая погрешность определения координат характерных точек границ земельного участка, м
	X	Y		
1	2	3	4	5
61	407219.28	2183152.38	данные отсутствуют	данные отсутствуют
62	407213.95	2183149.55	данные отсутствуют	данные отсутствуют
63	407216.24	2183143.22	данные отсутствуют	данные отсутствуют
64	407213.96	2183139.72	данные отсутствуют	данные отсутствуют
65	407180.17	2183126.63	данные отсутствуют	данные отсутствуют
66	407167.55	2183119.83	данные отсутствуют	данные отсутствуют
67	407146.33	2183106.59	данные отсутствуют	данные отсутствуют
68	407126.41	2183093.11	данные отсутствуют	данные отсутствуют
69	407120.46	2183087.52	данные отсутствуют	данные отсутствуют
70	407103.48	2183065.66	данные отсутствуют	данные отсутствуют
71	407084.2	2183040.46	данные отсутствуют	данные отсутствуют
72	407068.78	2183020.14	данные отсутствуют	данные отсутствуют
73	407054.88	2183029.72	данные отсутствуют	данные отсутствуют
74	406998.64	2183066.93	данные отсутствуют	данные отсутствуют
75	406985.08	2183074.75	данные отсутствуют	данные отсутствуют

Государственный регистратор		ФГИС ЕГРН
полное наименование должности	подпись	инициалы, фамилия

М.П.

Выписка из Единого государственного реестра недвижимости об объекте недвижимости  
**Описание местоположения земельного участка**

<b>Земельный участок</b>			
(вид объекта недвижимости)			
Лист № __ Раздела <b>3.2</b>	Всего листов раздела <b>3.2</b> : __	Всего разделов: __	Всего листов выписки: __
<b>07.11.2022 № 99/2022/504142856</b>			
Кадастровый номер:		<b>47:14:0000000:40703</b>	

Сведения о характерных точках границы земельного участка				
Система координат: Местная 167				
Зона №				
Номер точки	Координаты		Описание закрепления на местности	Средняя квадратическая погрешность определения координат характерных точек границ земельного участка, м
	X	Y		
1	2	3	4	5
76	406965.95	2183086.58	данные отсутствуют	данные отсутствуют
77	406943.41	2183100.35	данные отсутствуют	данные отсутствуют
78	406927.04	2183110.93	данные отсутствуют	данные отсутствуют
79	406906.81	2183124.87	данные отсутствуют	данные отсутствуют
80	406896.68	2183131.93	данные отсутствуют	данные отсутствуют
81	406893.47	2183128.05	данные отсутствуют	данные отсутствуют
82	406903.93	2183120.78	данные отсутствуют	данные отсутствуют
83	406924.26	2183106.78	данные отсутствуют	данные отсутствуют
84	406940.71	2183096.15	данные отсутствуют	данные отсутствуют
85	406957.4	2183086.65	данные отсутствуют	данные отсутствуют
86	406989.86	2183067.5	данные отсутствуют	данные отсутствуют
87	407004.42	2183057.26	данные отсутствуют	данные отсутствуют
88	407016.09	2183049.8	данные отсутствуют	данные отсутствуют
89	407021.52	2183046.4	данные отсутствуют	данные отсутствуют
90	407023.24	2183045.23	данные отсутствуют	данные отсутствуют

Государственный регистратор		ФГИС ЕГРН
полное наименование должности	подпись	инициалы, фамилия

М.П.

Выписка из Единого государственного реестра недвижимости об объекте недвижимости  
**Описание местоположения земельного участка**

<b>Земельный участок</b>			
(вид объекта недвижимости)			
Лист № __ Раздела <b>3.2</b>	Всего листов раздела <b>3.2</b> : __	Всего разделов: __	Всего листов выписки: __
<b>07.11.2022 № 99/2022/504142856</b>			
Кадастровый номер:		<b>47:14:0000000:40703</b>	

Сведения о характерных точках границы земельного участка				
Система координат: Местная 167				
Зона №				
Номер точки	Координаты		Описание закрепления на местности	Средняя квадратическая погрешность определения координат характерных точек границ земельного участка, м
	X	Y		
1	2	3	4	5
91	407027.94	2183042.19	данные отсутствуют	данные отсутствуют
92	407046.41	2183029.84	данные отсутствуют	данные отсутствуют
93	407066.19	2183016.61	данные отсутствуют	данные отсутствуют
94	407054.9	2182999.8	данные отсутствуют	данные отсутствуют
95	407054.42	2183000.07	данные отсутствуют	данные отсутствуют
96	407052.81	2182997.41	данные отсутствуют	данные отсутствуют
97	407045.41	2182985.53	данные отсутствуют	данные отсутствуют
98	407040.14	2182975.98	данные отсутствуют	данные отсутствуют
99	407036.58	2182968.88	данные отсутствуют	данные отсутствуют
100	407032	2182961.75	данные отсутствуют	данные отсутствуют
101	407025.95	2182953.34	данные отсутствуют	данные отсутствуют
102	407018.27	2182943.36	данные отсутствуют	данные отсутствуют
103	407003.41	2182921.99	данные отсутствуют	данные отсутствуют
104	406990.89	2182906.01	данные отсутствуют	данные отсутствуют
105	406983.17	2182896.83	данные отсутствуют	данные отсутствуют

Государственный регистратор		ФГИС ЕГРН
полное наименование должности	подпись	инициалы, фамилия

М.П.

Выписка из Единого государственного реестра недвижимости об объекте недвижимости  
**Описание местоположения земельного участка**

<b>Земельный участок</b>			
(вид объекта недвижимости)			
Лист № __ Раздела <b>3.2</b>	Всего листов раздела <b>3.2</b> : __	Всего разделов: __	Всего листов выписки: __
<b>07.11.2022 № 99/2022/504142856</b>			
Кадастровый номер:		<b>47:14:0000000:40703</b>	

Сведения о характерных точках границы земельного участка				
Система координат: Местная 167				
Зона №				
Номер точки	Координаты		Описание закрепления на местности	Средняя квадратическая погрешность определения координат характерных точек границ земельного участка, м
	X	Y		
1	2	3	4	5
106	406970.77	2182879.95	данные отсутствуют	данные отсутствуют
107	406959.33	2182863.75	данные отсутствуют	данные отсутствуют
108	406952.63	2182857.3	данные отсутствуют	данные отсутствуют
109	406941.5	2182847.83	данные отсутствуют	данные отсутствуют
110	406936.89	2182842.4	данные отсутствуют	данные отсутствуют
111	406908.44	2182815.26	данные отсутствуют	данные отсутствуют
112	406872.63	2182782.23	данные отсутствуют	данные отсутствуют
113	406846.09	2182757.47	данные отсутствуют	данные отсутствуют
114	406813.96	2182727.3	данные отсутствуют	данные отсутствуют
115	406795.42	2182711.23	данные отсутствуют	данные отсутствуют
116	406777.98	2182694.68	данные отсутствуют	данные отсутствуют
117	406734.74	2182656.39	данные отсутствуют	данные отсутствуют
118	406717.91	2182651.37	данные отсутствуют	данные отсутствуют
119	406672.02	2182646.06	данные отсутствуют	данные отсутствуют
120	406665.86	2182645.97	данные отсутствуют	данные отсутствуют

Государственный регистратор		ФГИС ЕГРН
полное наименование должности	подпись	инициалы, фамилия

М.П.

Выписка из Единого государственного реестра недвижимости об объекте недвижимости  
**Описание местоположения земельного участка**

<b>Земельный участок</b>			
(вид объекта недвижимости)			
Лист № __ Раздела <b>3.2</b>	Всего листов раздела <b>3.2</b> : __	Всего разделов: __	Всего листов выписки: __
<b>07.11.2022 № 99/2022/504142856</b>			
Кадастровый номер:		<b>47:14:0000000:40703</b>	

Сведения о характерных точках границы земельного участка				
Система координат: Местная 167				
Зона №				
Номер точки	Координаты		Описание закрепления на местности	Средняя квадратическая погрешность определения координат характерных точек границ земельного участка, м
	X	Y		
1	2	3	4	5
121	406637.73	2182646.03	данные отсутствуют	данные отсутствуют
122	406588.01	2182646.57	данные отсутствуют	данные отсутствуют
123	406513.4	2182647.21	данные отсутствуют	данные отсутствуют
124	406470.17	2182647.85	данные отсутствуют	данные отсутствуют
125	406446.83	2182648.08	данные отсутствуют	данные отсутствуют
126	406414.19	2182649.31	данные отсутствуют	данные отсутствуют
127	406400.36	2182649.21	данные отсутствуют	данные отсутствуют
128	406382.73	2182645.44	данные отсутствуют	данные отсутствуют
129	406357.97	2182645.51	данные отсутствуют	данные отсутствуют
130	406339.99	2182648.23	данные отсутствуют	данные отсутствуют
131	406321.43	2182650.36	данные отсутствуют	данные отсутствуют
132	406292.3	2182656.9	данные отсутствуют	данные отсутствуют
133	406261.8	2182663.74	данные отсутствуют	данные отсутствуют
134	406239.64	2182670.14	данные отсутствуют	данные отсутствуют
135	406174.9	2182688.85	данные отсутствуют	данные отсутствуют

Государственный регистратор		ФГИС ЕГРН
полное наименование должности	подпись	инициалы, фамилия

М.П.

Выписка из Единого государственного реестра недвижимости об объекте недвижимости  
**Описание местоположения земельного участка**

<b>Земельный участок</b>			
<small>(вид объекта недвижимости)</small>			
Лист № __ Раздела <b>3.2</b>	Всего листов раздела <b>3.2</b> : __	Всего разделов: __	Всего листов выписки: __
<b>07.11.2022 № 99/2022/504142856</b>			
Кадастровый номер:		<b>47:14:0000000:40703</b>	

Сведения о характерных точках границы земельного участка				
Система координат: Местная 167				
Зона №				
Номер точки	Координаты		Описание закрепления на местности	Средняя квадратическая погрешность определения координат характерных точек границ земельного участка, м
	X	Y		
1	2	3	4	5
136	406158.94	2182693.1	данные отсутствуют	данные отсутствуют
137	406121.67	2182703.41	данные отсутствуют	данные отсутствуют
138	406059.83	2182722.07	данные отсутствуют	данные отсутствуют
139	405999.42	2182732.11	данные отсутствуют	данные отсутствуют
140	405980.74	2182737.76	данные отсутствуют	данные отсутствуют

Государственный регистратор		ФГИС ЕГРН
полное наименование должности	подпись	инициалы, фамилия


М.П.

Выписка из Единого государственного реестра недвижимости об объекте недвижимости  
Сведения о частях земельного участка

Раздел 4

2576

<b>Земельный участок</b>			
(вид объекта недвижимости)			
Лист № ___ Раздела <b>4</b>	Всего листов раздела <b>4</b> : ___	Всего разделов: ___	Всего листов выписки: ___
<b>07.11.2022 № 99/2022/504142856</b>			
Кадастровый номер:		<b>47:14:0000000:40703</b>	

План (чертеж, схема) части земельного участка		Учетный номер части: <b>47:14:0000000:40703/1</b>	
			
Масштаб 1: данные отсутствуют	Условные обозначения:		

Государственный регистратор		ФГИС ЕГРН
полное наименование должности	подпись	инициалы, фамилия

М.П.



Выписка из Единого государственного реестра недвижимости об объекте недвижимости  
Сведения о частях земельного участка

<b>Земельный участок</b>			
<small>(вид объекта недвижимости)</small>			
Лист № ___ Раздела <b>4.1</b>	Всего листов раздела <b>4.1</b> : ___	Всего разделов: ___	Всего листов выписки: ___
<b>07.11.2022 № 99/2022/504142856</b>			
Кадастровый номер:		<b>47:14:0000000:40703</b>	

Учетный номер части	Площадь (м <sup>2</sup> )	Содержание ограничения в использовании или ограничения права на объект недвижимости или обременения объекта недвижимости
1	2	3
1	502	

Государственный регистратор		ФГИС ЕГРН
полное наименование должности	подпись	инициалы, фамилия

М.П.

Выписка из Единого государственного реестра недвижимости об объекте недвижимости  
Сведения о частях земельного участка

<b>Земельный участок</b>			
<small>(вид объекта недвижимости)</small>			
Лист № __ Раздела <b>4.2</b>	Всего листов раздела <b>4.2</b> : __	Всего разделов: __	Всего листов выписки: __
<b>07.11.2022 № 99/2022/504142856</b>			
Кадастровый номер:		<b>47:14:0000000:40703</b>	

Сведения о характерных точках границы части (частей) земельного участка				
Учетный номер части: 1				
Система координат: Местная 167				
Зона №				
Номер точки	Координаты, м		Описание закрепления на местности	Средняя квадратическая погрешность определения координат характерных точек границы части земельного участка, м
	X	Y		
1	2	3	4	5
1	405978.67	2182731.11	данные отсутствуют	данные отсутствуют
2	405997.85	2182725.3	данные отсутствуют	данные отсутствуют
141	406049.01	2182716.81	данные отсутствуют	данные отсутствуют
142	406051.27	2182723.49	данные отсутствуют	данные отсутствуют
139	405999.42	2182732.11	данные отсутствуют	данные отсутствуют
140	405980.74	2182737.76	данные отсутствуют	данные отсутствуют
1	405978.67	2182731.11	данные отсутствуют	данные отсутствуют

Государственный регистратор		ФГИС ЕГРН
полное наименование должности	подпись	инициалы, фамилия

М.П.

Выписка из Единого государственного реестра недвижимости об объекте недвижимости  
**Сведения о характеристиках объекта недвижимости**

На основании запроса от 08.08.2022 г., поступившего на рассмотрение 08.08.2022 г., сообщаем, что согласно записям Единого государственного реестра недвижимости:

<b>Земельный участок</b>			
(вид объекта недвижимости)			
Лист № ___ Раздела <b>1</b>	Всего листов раздела <b>1</b> : ___	Всего разделов: ___	Всего листов выписки: ___
<b>08.08.2022 № 99/2022/485875730</b>			
Кадастровый номер:		<b>47:14:1102003:374</b>	

Номер кадастрового квартала:	47:14:1102003
Дата присвоения кадастрового номера:	22.10.2015
Ранее присвоенный государственный учетный номер:	данные отсутствуют
Адрес:	Ленинградская область, Ломоносовский район
Площадь:	782857 +/- 7742 кв. м
Кадастровая стоимость, руб.:	7570227.19
Кадастровые номера расположенных в пределах земельного участка объектов недвижимости:	данные отсутствуют
Кадастровые номера объектов недвижимости, из которых образован объект недвижимости:	47:14:1102003:46
Кадастровые номера образованных объектов недвижимости:	данные отсутствуют
Сведения о включении объекта недвижимости в состав предприятия как имущественного комплекса:	

Государственный регистратор		ФГИС ЕГРН
полное наименование должности	подпись	инициалы, фамилия

М.П.

Выписка из Единого государственного реестра недвижимости об объекте недвижимости  
**Сведения о характеристиках объекта недвижимости**

<b>Земельный участок</b>			
(вид объекта недвижимости)			
Лист № ___ Раздела <b>1</b>	Всего листов раздела <b>1</b> : ___	Всего разделов: ___	Всего листов выписки: ___
<b>08.08.2022 № 99/2022/485875730</b>			
Кадастровый номер:		<b>47:14:1102003:374</b>	

Категория земель:	Земли сельскохозяйственного назначения
Виды разрешенного использования:	Сельскохозяйственное производство
Сведения о кадастровом инженере:	Панихина Юлия Викторовна №47-14-0662
Сведения о лесах, водных объектах и об иных природных объектах, расположенных в пределах земельного участка:	данные отсутствуют
Сведения о том, что земельный участок полностью или частично расположен в границах зоны с особыми условиями использования территории или территории объекта культурного наследия	данные отсутствуют
Сведения о том, что земельный участок расположен в границах особой экономической зоны, территории опережающего социально-экономического развития, зоны территориального развития в Российской Федерации, игровой зоны:	данные отсутствуют
Сведения о том, что земельный участок расположен в границах особо охраняемой природной территории, охотничьих угодий, лесничеств, лесопарков:	данные отсутствуют
Сведения о результатах проведения государственного земельного надзора:	данные отсутствуют
Сведения о расположении земельного участка в границах территории, в отношении которой утвержден проект межевания территории:	данные отсутствуют

Государственный регистратор		ФГИС ЕГРН
полное наименование должности	подпись	инициалы, фамилия

М.П.

<b>Земельный участок</b>			
(вид объекта недвижимости)			
Лист № ___ Раздела <b>1</b>	Всего листов раздела <b>1</b> : ___	Всего разделов: ___	Всего листов выписки: ___
<b>08.08.2022 № 99/2022/485875730</b>			
Кадастровый номер:		<b>47:14:1102003:374</b>	

Условный номер земельного участка:	данные отсутствуют
Сведения о принятии акта и (или) заключении договора, предусматривающих предоставление в соответствии с земельным законодательством исполнительным органом государственной власти или органом местного самоуправления находящегося в государственной или муниципальной собственности земельного участка для строительства наемного дома социального использования или наемного дома коммерческого использования:	данные отсутствуют
Сведения о том, что земельный участок или земельные участки образованы на основании решения об изъятии земельного участка и (или) расположенного на нем объекта недвижимости для государственных или муниципальных нужд:	данные отсутствуют
Сведения о том, что земельный участок образован из земель или земельного участка, государственная собственность на которые не разграничена:	данные отсутствуют
Сведения о наличии земельного спора о местоположении границ земельных участков:	данные отсутствуют
Статус записи об объекте недвижимости:	Сведения об объекте недвижимости имеют статус "актуальные"
Особые отметки:	Граница земельного участка не установлена в соответствии с требованиями земельного законодательства. Сведения необходимые для заполнения раздела 3.1 отсутствуют. Сведения необходимые для заполнения раздела 3.2 отсутствуют.
Получатель выписки:	ОБЩЕСТВО С ОГРАНИЧЕННОЙ ОТВЕТСТВЕННОСТЬЮ "АЗИМУТ ПЛЮС" ИНН 7802683393

Государственный регистратор		ФГИС ЕГРН
полное наименование должности	подпись	инициалы, фамилия

М.П.

Выписка из Единого государственного реестра недвижимости об объекте недвижимости  
Сведения о зарегистрированных правах

<b>Земельный участок</b>	
<small>(вид объекта недвижимости)</small>	
Лист № <u>    </u> Раздела <u>2</u>	Всего листов раздела <u>2</u> : <u>    </u>
Всего разделов: <u>    </u>	
Всего листов выписки: <u>    </u>	
<b>08.08.2022 № 99/2022/485875730</b>	
Кадастровый номер:	<b>47:14:1102003:374</b>
1. Правообладатель (правообладатели):	1.1. Атаяр Абдул Рахим
2. Вид, номер и дата государственной регистрации права:	2.1. Собственность, № 47:14:1102003:374-47/097/2022-10 от 21.07.2022
3. Ограничение прав и обременение объекта недвижимости:	не зарегистрировано
4. Договоры участия в долевом строительстве:	не зарегистрировано
5. Заявленные в судебном порядке права требования:	данные отсутствуют
6. Сведения о возражении в отношении зарегистрированного права:	данные отсутствуют
7. Сведения о наличии решения об изъятии объекта недвижимости для государственных и муниципальных нужд:	данные отсутствуют
8. Сведения о невозможности государственной регистрации без личного участия правообладателя или его законного представителя:	
9. Правопритязания и сведения о наличии поступивших, но не рассмотренных заявлений о проведении государственной регистрации права (перехода, прекращения права), ограничения права или обременения объекта недвижимости, сделки в отношении объекта недвижимости:	данные отсутствуют
10. Сведения об осуществлении государственной регистрации сделки, права, ограничения права без необходимого в силу закона согласия третьего лица, органа:	данные отсутствуют
11. Сведения о невозможности государственной регистрации перехода, прекращения, ограничения права на земельный участок из земель сельскохозяйственного назначения:	

Государственный регистратор		ФГИС ЕГРН
полное наименование должности	подпись	инициалы, фамилия

М.П.

<b>Земельный участок</b>			
(вид объекта недвижимости)			
Лист № ___ Раздела <b>3</b>	Всего листов раздела <b>3</b> : ___	Всего разделов: ___	Всего листов выписки: ___
<b>08.08.2022 № 99/2022/485875730</b>			
Кадастровый номер:		<b>47:14:1102003:374</b>	

План (чертеж, схема) земельного участка			
Масштаб 1: данные отсутствуют	Условные обозначения:		

Государственный регистратор		ФГИС ЕГРН
полное наименование должности	подпись	инициалы, фамилия

М.П.

Выписка из Единого государственного реестра недвижимости об объекте недвижимости  
Сведения о частях земельного участка

Раздел 4

2584

<b>Земельный участок</b>			
(вид объекта недвижимости)			
Лист № ___ Раздела <b>4</b>	Всего листов раздела <b>4</b> : ___	Всего разделов: ___	Всего листов выписки: ___
<b>08.08.2022 № 99/2022/485875730</b>			
Кадастровый номер:		<b>47:14:1102003:374</b>	

План (чертеж, схема) части земельного участка	Учетный номер части: <b>47:14:1102003:374/1</b>		
			
Масштаб 1: данные отсутствуют	Условные обозначения:		

Государственный регистратор		ФГИС ЕГРН
полное наименование должности	подпись	инициалы, фамилия

М.П.

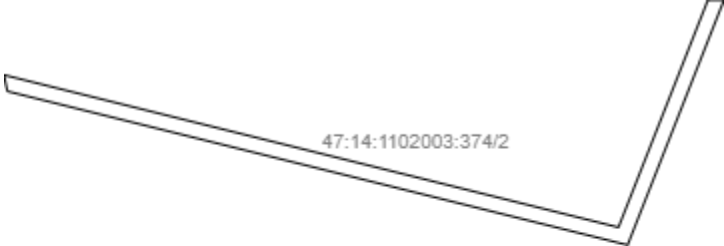


Выписка из Единого государственного реестра недвижимости об объекте недвижимости  
Сведения о частях земельного участка

Раздел 4

2585

<b>Земельный участок</b>			
(вид объекта недвижимости)			
Лист № __ Раздела <b>4</b>	Всего листов раздела <b>4</b> : __	Всего разделов: __	Всего листов выписки: __
<b>08.08.2022 № 99/2022/485875730</b>			
Кадастровый номер:		<b>47:14:1102003:374</b>	

План (чертеж, схема) части земельного участка	Учетный номер части: <b>47:14:1102003:374/2</b>		
			
Масштаб 1: данные отсутствуют	Условные обозначения:		


Государственный регистратор		ФГИС ЕГРН
полное наименование должности	подпись	инициалы, фамилия

М.П.

Выписка из Единого государственного реестра недвижимости об объекте недвижимости  
**Сведения о частях земельного участка**

2586

<b>Земельный участок</b>			
(вид объекта недвижимости)			
Лист № __ Раздела <b>4</b>	Всего листов раздела <b>4</b> : __	Всего разделов: __	Всего листов выписки: __
<b>08.08.2022 № 99/2022/485875730</b>			
Кадастровый номер:		<b>47:14:1102003:374</b>	

План (чертеж, схема) части земельного участка	Учетный номер части: <b>47:14:1102003:374/3</b>
	
Масштаб 1: данные отсутствуют	Условные обозначения:

Государственный регистратор		ФГИС ЕГРН
полное наименование должности	подпись	инициалы, фамилия


М.П.

Выписка из Единого государственного реестра недвижимости об объекте недвижимости  
Сведения о частях земельного участка

Раздел 4

2587

<b>Земельный участок</b>			
(вид объекта недвижимости)			
Лист № __ Раздела <b>4</b>	Всего листов раздела <b>4</b> : __	Всего разделов: __	Всего листов выписки: __
<b>08.08.2022 № 99/2022/485875730</b>			
Кадастровый номер:		<b>47:14:1102003:374</b>	

План (чертеж, схема) части земельного участка	Учетный номер части: <b>47:14:1102003:374/4</b>		
			
Масштаб 1: данные отсутствуют	Условные обозначения:		

Государственный регистратор		ФГИС ЕГРН
полное наименование должности	подпись	инициалы, фамилия

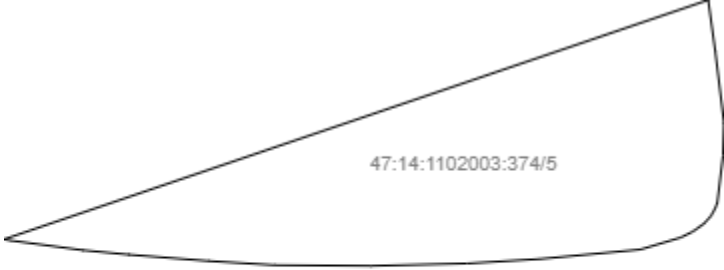
М.П.

Выписка из Единого государственного реестра недвижимости об объекте недвижимости  
Сведения о частях земельного участка

Раздел 4

2588

<b>Земельный участок</b>			
(вид объекта недвижимости)			
Лист № ___ Раздела <b>4</b>	Всего листов раздела <b>4</b> : ___	Всего разделов: ___	Всего листов выписки: ___
<b>08.08.2022 № 99/2022/485875730</b>			
Кадастровый номер:		<b>47:14:1102003:374</b>	

План (чертеж, схема) части земельного участка	Учетный номер части: <b>47:14:1102003:374/5</b>		
 <p>47:14:1102003:374/5</p>			
Масштаб 1: данные отсутствуют	Условные обозначения:		

Государственный регистратор		ФГИС ЕГРН
полное наименование должности	подпись	инициалы, фамилия

М.П.

Выписка из Единого государственного реестра недвижимости об объекте недвижимости  
**Сведения о частях земельного участка**

2589

<b>Земельный участок</b>			
(вид объекта недвижимости)			
Лист № __ Раздела <b>4</b>	Всего листов раздела <b>4</b> : __	Всего разделов: __	Всего листов выписки: __
<b>08.08.2022 № 99/2022/485875730</b>			
Кадастровый номер:		<b>47:14:1102003:374</b>	

План (чертеж, схема) части земельного участка	Учетный номер части: <b>47:14:1102003:374/6</b>
 <p>47:14:1102003:374/6</p>	
Масштаб 1: данные отсутствуют	Условные обозначения:

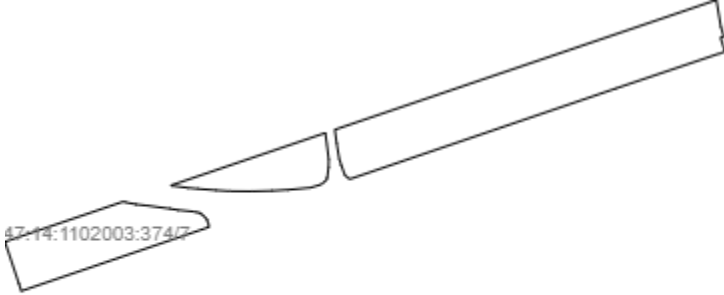
Государственный регистратор		ФГИС ЕГРН
полное наименование должности	подпись	инициалы, фамилия

М.П.

Выписка из Единого государственного реестра недвижимости об объекте недвижимости  
Сведения о частях земельного участка

2590

<b>Земельный участок</b>			
(вид объекта недвижимости)			
Лист № __ Раздела <b>4</b>	Всего листов раздела <b>4</b> : __	Всего разделов: __	Всего листов выписки: __
<b>08.08.2022 № 99/2022/485875730</b>			
Кадастровый номер:		<b>47:14:1102003:374</b>	

План (чертеж, схема) части земельного участка	Учетный номер части: <b>47:14:1102003:374/7</b>
	
Масштаб 1: данные отсутствуют	Условные обозначения:

Государственный регистратор		ФГИС ЕГРН
полное наименование должности	подпись	инициалы, фамилия

М.П.

Выписка из Единого государственного реестра недвижимости об объекте недвижимости  
Сведения о частях земельного участка

<b>Земельный участок</b>			
(вид объекта недвижимости)			
Лист № __ Раздела <b>4.1</b>	Всего листов раздела <b>4.1</b> : __	Всего разделов: __	Всего листов выписки: __
<b>08.08.2022 № 99/2022/485875730</b>			
Кадастровый номер:		<b>47:14:1102003:374</b>	

Учетный номер части	Площадь (м <sup>2</sup> )	Содержание ограничения в использовании или ограничения права на объект недвижимости или обременения объекта недвижимости
1	2	3
1	76974.53	Ограничения прав на земельный участок, предусмотренные статьями 56, 56.1 Земельного кодекса Российской Федерации, Кадастровая выписка о земельном участке № 47/201/15-574672 от 26.08.2015, Временные. Дата истечения срока действия временного характера - 23.10.2020
2	5944.1	Иные ограничения (обременения) прав, Свидетельство о государственной регистрации права № 021277 от 16.08.2010, Временные. Дата истечения срока действия временного характера - 23.10.2020
3	2879.77	Иные ограничения (обременения) прав, Свидетельство о государственной регистрации права № 021277 от 16.08.2010, Временные. Дата истечения срока действия временного характера - 23.10.2020
4	2108.54	Иные ограничения (обременения) прав, Свидетельство о государственной регистрации права № 021277 от 16.08.2010, Временные. Дата истечения срока действия временного характера - 23.10.2020
5	17630.61	Ограничения прав на земельный участок, предусмотренные статьями 56, 56.1 Земельного кодекса Российской Федерации, Кадастровая выписка о земельном участке № 47/201/15-574672 от 26.08.2015, Временные. Дата истечения срока действия временного характера - 23.10.2020
6	32939.4	Ограничения прав на земельный участок, предусмотренные статьями 56, 56.1 Земельного кодекса Российской Федерации, Кадастровая выписка о земельном участке № 47/201/15-574672 от 26.08.2015, Временные. Дата истечения срока действия временного характера - 23.10.2020
7	127536.35	Ограничения прав на земельный участок, предусмотренные статьями 56, 56.1 Земельного кодекса Российской Федерации, Сопроводительное письмо директору филиала ФГБУ "ФКП Росреестра" по Ленинградской области № б/н от 24.11.2014, срок действия: 09.10.2015

Государственный регистратор		ФГИС ЕГРН
полное наименование должности	подпись	инициалы, фамилия

М.П.

Выписка из Единого государственного реестра недвижимости об объекте недвижимости  
Сведения о частях земельного участка

<b>Земельный участок</b>			
<small>(вид объекта недвижимости)</small>			
Лист № __ Раздела <b>4.2</b>	Всего листов раздела <b>4.2</b> : __	Всего разделов: __	Всего листов выписки: __
<b>08.08.2022 № 99/2022/485875730</b>			
Кадастровый номер:		<b>47:14:1102003:374</b>	

Сведения о характерных точках границы части (частей) земельного участка				
Учетный номер части: 1				
Система координат: Местная 167				
Зона №				
Номер точки	Координаты, м		Описание закрепления на местности	Средняя квадратическая погрешность определения координат характерных точек границы части земельного участка, м
	X	Y		
1	2	3	4	5
1	405799.28	2181980.47	данные отсутствуют	данные отсутствуют
2	406049.01	2182716.8	данные отсутствуют	данные отсутствуют
3	405997.85	2182725.3	данные отсутствуют	данные отсутствуют
4	405978.66	2182731.1	данные отсутствуют	данные отсутствуют
5	405976.62	2182724.73	данные отсутствуют	данные отсутствуют
6	405949.65	2182733.35	данные отсутствуют	данные отсутствуют
7	405946.26	2182723.3	данные отсутствуют	данные отсутствуют
8	405878.52	2182522.28	данные отсутствуют	данные отсутствуют
9	405704.05	2182009.2	данные отсутствуют	данные отсутствуют
10	405711.34	2182000.15	данные отсутствуют	данные отсутствуют
11	405730.76	2181993.01	данные отсутствуют	данные отсутствуют
12	405743.89	2181988.93	данные отсутствуют	данные отсутствуют
13	405773.72	2181984.01	данные отсутствуют	данные отсутствуют
1	405799.28	2181980.47	данные отсутствуют	данные отсутствуют

Государственный регистратор		ФГИС ЕГРН
полное наименование должности	подпись	инициалы, фамилия

М.П.



Выписка из Единого государственного реестра недвижимости об объекте недвижимости  
Сведения о частях земельного участка

<b>Земельный участок</b>			
<small>(вид объекта недвижимости)</small>			
Лист № __ Раздела <b>4.2</b>	Всего листов раздела <b>4.2</b> : __	Всего разделов: __	Всего листов выписки: __
<b>08.08.2022 № 99/2022/485875730</b>			
Кадастровый номер:		<b>47:14:1102003:374</b>	

Сведения о характерных точках границы части (частей) земельного участка				
Учетный номер части: 2				
Система координат: Местная 167				
Зона №				
Номер точки	Координаты, м		Описание закрепления на местности	Средняя квадратическая погрешность определения координат характерных точек границы части земельного участка, м
	X	Y		
1	2	3	4	5
14	406389.55	2181159.74	данные отсутствуют	данные отсутствуют
15	406287.96	2181570.32	данные отсутствуют	данные отсутствуют
16	406439.55	2181630.08	данные отсутствуют	данные отсутствуют
17	406439.54	2181640.82	данные отсутствуют	данные отсутствуют
18	406276.15	2181576.42	данные отсутствуют	данные отсутствуют
19	406378.68	2181162	данные отсутствуют	данные отсутствуют
14	406389.55	2181159.74	данные отсутствуют	данные отсутствуют

Государственный регистратор		ФГИС ЕГРН
полное наименование должности	подпись	инициалы, фамилия

М.П.

Выписка из Единого государственного реестра недвижимости об объекте недвижимости  
Сведения о частях земельного участка

<b>Земельный участок</b>			
<small>(вид объекта недвижимости)</small>			
Лист № __ Раздела <b>4.2</b>	Всего листов раздела <b>4.2</b> : __	Всего разделов: __	Всего листов выписки: __
<b>08.08.2022 № 99/2022/485875730</b>			
Кадастровый номер:		<b>47:14:1102003:374</b>	

Сведения о характерных точках границы части (частей) земельного участка				
Учетный номер части: 3				
Система координат: Местная 167				
Зона №				
Номер точки	Координаты, м		Описание закрепления на местности	Средняя квадратическая погрешность определения координат характерных точек границы части земельного участка, м
	X	Y		
1	2	3	4	5
20	405716.54	2181299.93	данные отсутствуют	данные отсутствуют
21	405720.04	2181311.41	данные отсутствуют	данные отсутствуют
22	405492.48	2181387.02	данные отсутствуют	данные отсутствуют
23	405488.64	2181375.72	данные отсутствуют	данные отсутствуют
24	405503.01	2181370.87	данные отсутствуют	данные отсутствуют
20	405716.54	2181299.93	данные отсутствуют	данные отсутствуют

Государственный регистратор		ФГИС ЕГРН
полное наименование должности	подпись	инициалы, фамилия

М.П.

Выписка из Единого государственного реестра недвижимости об объекте недвижимости  
Сведения о частях земельного участка

<b>Земельный участок</b>			
<small>(вид объекта недвижимости)</small>			
Лист № __ Раздела <b>4.2</b>	Всего листов раздела <b>4.2</b> : __	Всего разделов: __	Всего листов выписки: __
<b>08.08.2022 № 99/2022/485875730</b>			
Кадастровый номер:		<b>47:14:1102003:374</b>	

Сведения о характерных точках границы части (частей) земельного участка				
Учетный номер части: 4				
Система координат: Местная 167				
Зона №				
Номер точки	Координаты, м		Описание закрепления на местности	Средняя квадратическая погрешность определения координат характерных точек границы части земельного участка, м
	X	Y		
1	2	3	4	5
25	406170.26	2182672.48	данные отсутствуют	данные отсутствуют
26	406172.96	2182682.12	данные отсутствуют	данные отсутствуют
27	406058.09	2182715.3	данные отсутствуют	данные отсутствуют
3	405997.85	2182725.3	данные отсутствуют	данные отсутствуют
4	405978.66	2182731.1	данные отсутствуют	данные отсутствуют
5	405976.62	2182724.73	данные отсутствуют	данные отсутствуют
6	405949.65	2182733.35	данные отсутствуют	данные отсутствуют
28	405948.44	2182729.79	данные отсутствуют	данные отсутствуют
29	405995.58	2182715.54	данные отсутствуют	данные отсутствуют
30	406055.88	2182705.54	данные отсутствуют	данные отсутствуют
25	406170.26	2182672.48	данные отсутствуют	данные отсутствуют

Государственный регистратор		ФГИС ЕГРН
полное наименование должности	подпись	инициалы, фамилия

М.П.

Выписка из Единого государственного реестра недвижимости об объекте недвижимости  
Сведения о частях земельного участка

<b>Земельный участок</b>				
<small>(вид объекта недвижимости)</small>				
Лист № __ Раздела <b>4.2</b>		Всего листов раздела <b>4.2</b> : __		Всего разделов: __
Всего листов выписки: __				
<b>08.08.2022 № 99/2022/485875730</b>				
Кадастровый номер:			<b>47:14:1102003:374</b>	
Сведения о характерных точках границы части (частей) земельного участка				
Учетный номер части: 5				
Система координат: Местная 167				
Зона №				
Номер точки	Координаты, м		Описание закрепления на местности	Средняя квадратическая погрешность определения координат характерных точек границы части земельного участка, м
	X	Y		
1	2	3	4	5
31	405691.9	2181663.88	данные отсутствуют	данные отсутствуют
32	405793.08	2181962.19	данные отсутствуют	данные отсутствуют
33	405771.07	2181965.22	данные отсутствуют	данные отсутствуют
34	405741.14	2181968.87	данные отсутствуют	данные отсутствуют
35	405727.46	2181968.46	данные отсутствуют	данные отсутствуют
36	405707.55	2181966.07	данные отсутствуют	данные отсутствуют
37	405705.18	2181965.24	данные отсутствуют	данные отсутствуют
38	405701.88	2181963.42	данные отсутствуют	данные отсутствуют
39	405698.61	2181960.48	данные отсутствуют	данные отсутствуют
40	405695.25	2181955.81	данные отсутствуют	данные отсутствуют
41	405692.7	2181950.65	данные отсутствуют	данные отсутствуют
42	405687.59	2181933.45	данные отсутствуют	данные отсутствуют
43	405683.6	2181890.94	данные отсутствуют	данные отсутствуют
44	405681.7	2181860.08	данные отсутствуют	данные отсутствуют
45	405680.68	2181819.39	данные отсутствуют	данные отсутствуют
46	405681	2181778.57	данные отсутствуют	данные отсутствуют
Государственный регистратор			ФГИС ЕГРН	
полное наименование должности			подпись	
			инициалы, фамилия	

М.П.

Выписка из Единого государственного реестра недвижимости об объекте недвижимости  
**Сведения о частях земельного участка**

2597

<b>Земельный участок</b>			
<small>(вид объекта недвижимости)</small>			
Лист № __ Раздела <b>4.2</b>	Всего листов раздела <b>4.2</b> : __	Всего разделов: __	Всего листов выписки: __
<b>08.08.2022 № 99/2022/485875730</b>			
Кадастровый номер:		<b>47:14:1102003:374</b>	

Номер точки	Координаты, м		Описание закрепления на местности	Средняя квадратическая погрешность определения координат характерных точек границы части земельного участка, м
	X	Y		
1	2	3	4	5
47	405682.74	2181750.57	данные отсутствуют	данные отсутствуют
48	405685.43	2181716.77	данные отсутствуют	данные отсутствуют
49	405687.32	2181697.25	данные отсутствуют	данные отсутствуют
50	405691.34	2181667.16	данные отсутствуют	данные отсутствуют
31	405691.9	2181663.88	данные отсутствуют	данные отсутствуют

Государственный регистратор		ФГИС ЕГРН
полное наименование должности	подпись	инициалы, фамилия

М.П.

Выписка из Единого государственного реестра недвижимости об объекте недвижимости  
Сведения о частях земельного участка

<b>Земельный участок</b>				
<small>(вид объекта недвижимости)</small>				
Лист № ___ Раздела <b>4.2</b>		Всего листов раздела <b>4.2</b> : ___		Всего разделов: ___
Всего листов выписки: ___				
<b>08.08.2022 № 99/2022/485875730</b>				
Кадастровый номер:			<b>47:14:1102003:374</b>	
Сведения о характерных точках границы части (частей) земельного участка				
Учетный номер части: 6				
Система координат: Местная 167				
Зона №				
Номер точки	Координаты, м		Описание закрепления на местности	Средняя квадратическая погрешность определения координат характерных точек границы части земельного участка, м
	X	Y		
1	2	3	4	5
51	405583.46	2181344.14	данные отсутствуют	данные отсутствуют
52	405660.74	2181572	данные отсутствуют	данные отсутствуют
53	405659.56	2181576.43	данные отсутствуют	данные отсутствуют
54	405655.54	2181597.04	данные отсутствуют	данные отсутствуют
55	405653.21	2181617.56	данные отсутствуют	данные отсутствуют
56	405647.25	2181661.68	данные отсутствуют	данные отсутствуют
57	405644.67	2181677.8	данные отсутствуют	данные отсутствуют
58	405641.53	2181709.23	данные отсутствуют	данные отсутствуют
59	405640.45	2181714.72	данные отсутствуют	данные отсутствуют
60	405638.92	2181718.93	данные отсутствуют	данные отсутствуют
61	405636.2	2181723.82	данные отсутствуют	данные отсутствуют
62	405632.67	2181728.16	данные отсутствуют	данные отсутствуют
63	405629.33	2181731.16	данные отсутствуют	данные отсутствуют
64	405625.61	2181733.64	данные отсутствуют	данные отсутствуют
65	405621.58	2181735.59	данные отсутствуют	данные отсутствуют
66	405616.22	2181737.21	данные отсутствуют	данные отсутствуют
Государственный регистратор			ФГИС ЕГРН	
полное наименование должности			подпись	
			инициалы, фамилия	

М.П.

<b>Земельный участок</b>			
(вид объекта недвижимости)			
Лист № __ Раздела <b>4.2</b>	Всего листов раздела <b>4.2</b> : __	Всего разделов: __	Всего листов выписки: __
<b>08.08.2022 № 99/2022/485875730</b>			
Кадастровый номер:		<b>47:14:1102003:374</b>	

Номер точки	Координаты, м		Описание закрепления на местности	Средняя квадратическая погрешность определения координат характерных точек границы части земельного участка, м
	X	Y		
1	2	3	4	5
67	405611.78	2181737.83	данные отсутствуют	данные отсутствуют
23	405488.64	2181375.72	данные отсутствуют	данные отсутствуют
24	405503.01	2181370.87	данные отсутствуют	данные отсутствуют
51	405583.46	2181344.14	данные отсутствуют	данные отсутствуют

Государственный регистратор		ФГИС ЕГРН
полное наименование должности	подпись	инициалы, фамилия

М.П.

Выписка из Единого государственного реестра недвижимости об объекте недвижимости  
Сведения о частях земельного участка

<b>Земельный участок</b>				
<small>(вид объекта недвижимости)</small>				
Лист № ___ Раздела <b>4.2</b>		Всего листов раздела <b>4.2</b> : ___		Всего разделов: ___
Всего листов выписки: ___				
<b>08.08.2022 № 99/2022/485875730</b>				
Кадастровый номер:			<b>47:14:1102003:374</b>	
Сведения о характерных точках границы части (частей) земельного участка				
Учетный номер части: 7				
Система координат: Местная 167				
Зона №				
Номер точки	Координаты, м		Описание закрепления на местности	Средняя квадратическая погрешность определения координат характерных точек границы части земельного участка, м
	X	Y		
1	2	3	4	5
68	406049.01	2182716.81	данные отсутствуют	данные отсутствуют
3	405997.85	2182725.3	данные отсутствуют	данные отсутствуют
4	405978.66	2182731.1	данные отсутствуют	данные отсутствуют
5	405976.62	2182724.73	данные отсутствуют	данные отсутствуют
6	405949.65	2182733.35	данные отсутствуют	данные отсутствуют
7	405946.26	2182723.3	данные отсутствуют	данные отсутствуют
8	405878.52	2182522.28	данные отсутствуют	данные отсутствуют
9	405704.05	2182009.2	данные отсутствуют	данные отсутствуют
10	405711.34	2182000.15	данные отсутствуют	данные отсутствуют
11	405730.76	2181993.01	данные отсутствуют	данные отсутствуют
12	405743.89	2181988.93	данные отсутствуют	данные отсутствуют
13	405773.72	2181984.01	данные отсутствуют	данные отсутствуют
69	405799.27	2181980.47	данные отсутствуют	данные отсутствуют
68	406049.01	2182716.81	данные отсутствуют	данные отсутствуют
70	405793.07	2181962.2	данные отсутствуют	данные отсутствуют
33	405771.07	2181965.22	данные отсутствуют	данные отсутствуют
Государственный регистратор			ФГИС ЕГРН	
полное наименование должности			подпись	
			инициалы, фамилия	

М.П.



Выписка из Единого государственного реестра недвижимости об объекте недвижимости  
**Сведения о частях земельного участка**

2601

<b>Земельный участок</b>			
<small>(вид объекта недвижимости)</small>			
Лист № __ Раздела <b>4.2</b>	Всего листов раздела <b>4.2</b> : __	Всего разделов: __	Всего листов выписки: __
<b>08.08.2022 № 99/2022/485875730</b>			
Кадастровый номер:		<b>47:14:1102003:374</b>	

Номер точки	Координаты, м		Описание закрепления на местности	Средняя квадратическая погрешность определения координат характерных точек границы части земельного участка, м
	X	Y		
1	2	3	4	5
34	405741.14	2181968.87	данные отсутствуют	данные отсутствуют
35	405727.46	2181968.46	данные отсутствуют	данные отсутствуют
36	405707.55	2181966.07	данные отсутствуют	данные отсутствуют
37	405705.18	2181965.24	данные отсутствуют	данные отсутствуют
38	405701.88	2181963.42	данные отсутствуют	данные отсутствуют
39	405698.61	2181960.48	данные отсутствуют	данные отсутствуют
40	405695.25	2181955.81	данные отсутствуют	данные отсутствуют
41	405692.7	2181950.65	данные отсутствуют	данные отсутствуют
42	405687.59	2181933.45	данные отсутствуют	данные отсутствуют
43	405683.6	2181890.94	данные отсутствуют	данные отсутствуют
44	405681.7	2181860.08	данные отсутствуют	данные отсутствуют
45	405680.68	2181819.39	данные отсутствуют	данные отсутствуют
46	405681	2181778.57	данные отсутствуют	данные отсутствуют
47	405682.74	2181750.57	данные отсутствуют	данные отсутствуют
48	405685.43	2181716.77	данные отсутствуют	данные отсутствуют
49	405687.32	2181697.25	данные отсутствуют	данные отсутствуют
50	405691.34	2181667.16	данные отсутствуют	данные отсутствуют

Государственный регистратор		ФГИС ЕГРН
полное наименование должности	подпись	инициалы, фамилия

М.П.

Выписка из Единого государственного реестра недвижимости об объекте недвижимости  
**Сведения о частях земельного участка**

<b>Земельный участок</b>			
(вид объекта недвижимости)			
Лист № ___ Раздела <b>4.2</b>	Всего листов раздела <b>4.2</b> : ___	Всего разделов: ___	Всего листов выписки: ___
<b>08.08.2022 № 99/2022/485875730</b>			
Кадастровый номер:		<b>47:14:1102003:374</b>	

Номер точки	Координаты, м		Описание закрепления на местности	Средняя квадратическая погрешность определения координат характерных точек границы части земельного участка, м
	X	Y		
1	2	3	4	5
71	405691.9	2181663.89	данные отсутствуют	данные отсутствуют
70	405793.07	2181962.2	данные отсутствуют	данные отсутствуют
72	405660.74	2181572.01	данные отсутствуют	данные отсутствуют
53	405659.56	2181576.43	данные отсутствуют	данные отсутствуют
54	405655.54	2181597.04	данные отсутствуют	данные отсутствуют
55	405653.21	2181617.56	данные отсутствуют	данные отсутствуют
56	405647.25	2181661.68	данные отсутствуют	данные отсутствуют
57	405644.67	2181677.8	данные отсутствуют	данные отсутствуют
58	405641.53	2181709.23	данные отсутствуют	данные отсутствуют
59	405640.45	2181714.72	данные отсутствуют	данные отсутствуют
60	405638.92	2181718.93	данные отсутствуют	данные отсутствуют
61	405636.2	2181723.82	данные отсутствуют	данные отсутствуют
62	405632.67	2181728.16	данные отсутствуют	данные отсутствуют
63	405629.33	2181731.16	данные отсутствуют	данные отсутствуют
64	405625.61	2181733.64	данные отсутствуют	данные отсутствуют
65	405621.58	2181735.59	данные отсутствуют	данные отсутствуют
66	405616.22	2181737.21	данные отсутствуют	данные отсутствуют

Государственный регистратор		ФГИС ЕГРН
полное наименование должности	подпись	инициалы, фамилия

М.П.

<b>Земельный участок</b>			
(вид объекта недвижимости)			
Лист № __ Раздела <b>4.2</b>	Всего листов раздела <b>4.2</b> : __	Всего разделов: __	Всего листов выписки: __
<b>08.08.2022 № 99/2022/485875730</b>			
Кадастровый номер:		<b>47:14:1102003:374</b>	

Номер точки	Координаты, м		Описание закрепления на местности	Средняя квадратическая погрешность определения координат характерных точек границы части земельного участка, м
	X	Y		
1	2	3	4	5
67	405611.78	2181737.83	данные отсутствуют	данные отсутствуют
73	405552.28	2181562.85	данные отсутствуют	данные отсутствуют
23	405488.64	2181375.72	данные отсутствуют	данные отсутствуют
24	405503.01	2181370.87	данные отсутствуют	данные отсутствуют
51	405583.46	2181344.14	данные отсутствуют	данные отсутствуют
72	405660.74	2181572.01	данные отсутствуют	данные отсутствуют

Государственный регистратор		ФГИС ЕГРН
полное наименование должности	подпись	инициалы, фамилия

М.П.

Выписка из Единого государственного реестра недвижимости об объекте недвижимости  
**Сведения о характеристиках объекта недвижимости**

На основании запроса от 08.08.2022 г., поступившего на рассмотрение 08.08.2022 г., сообщаем, что согласно записям Единого государственного реестра недвижимости:

<b>Земельный участок</b>			
(вид объекта недвижимости)			
Лист № ___ Раздела <b>1</b>	Всего листов раздела <b>1</b> : ___	Всего разделов: ___	Всего листов выписки: ___
<b>08.08.2022 № 99/2022/485873831</b>			
Кадастровый номер:		<b>47:14:1102003:371</b>	

Номер кадастрового квартала:	47:14:1102003
Дата присвоения кадастрового номера:	19.10.2015
Ранее присвоенный государственный учетный номер:	данные отсутствуют
Адрес:	Ленинградская область, Ломоносовский район
Площадь:	615721 +/- 6866кв. м
Кадастровая стоимость, руб.:	5954022.07
Кадастровые номера расположенных в пределах земельного участка объектов недвижимости:	данные отсутствуют
Кадастровые номера объектов недвижимости, из которых образован объект недвижимости:	47:14:1102003:36
Кадастровые номера образованных объектов недвижимости:	данные отсутствуют
Сведения о включении объекта недвижимости в состав предприятия как имущественного комплекса:	

Государственный регистратор		ФГИС ЕГРН
полное наименование должности	подпись	инициалы, фамилия

М.П.

Выписка из Единого государственного реестра недвижимости об объекте недвижимости  
**Сведения о характеристиках объекта недвижимости**

2605

<b>Земельный участок</b>			
(вид объекта недвижимости)			
Лист № ___ Раздела <b>1</b>	Всего листов раздела <b>1</b> : ___	Всего разделов: ___	Всего листов выписки: ___
<b>08.08.2022 № 99/2022/485873831</b>			
Кадастровый номер:		<b>47:14:1102003:371</b>	

Категория земель:	Земли сельскохозяйственного назначения
Виды разрешенного использования:	Сельскохозяйственное производство
Сведения о кадастровом инженеру:	Панихина Юлия Викторовна №47-14-0662
Сведения о лесах, водных объектах и об иных природных объектах, расположенных в пределах земельного участка:	данные отсутствуют
Сведения о том, что земельный участок полностью или частично расположен в границах зоны с особыми условиями использования территории или территории объекта культурного наследия	данные отсутствуют
Сведения о том, что земельный участок расположен в границах особой экономической зоны, территории опережающего социально-экономического развития, зоны территориального развития в Российской Федерации, игровой зоны:	данные отсутствуют
Сведения о том, что земельный участок расположен в границах особо охраняемой природной территории, охотничьих угодий, лесничеств, лесопарков:	данные отсутствуют
Сведения о результатах проведения государственного земельного надзора:	данные отсутствуют
Сведения о расположении земельного участка в границах территории, в отношении которой утвержден проект межевания территории:	данные отсутствуют

Государственный регистратор		ФГИС ЕГРН
полное наименование должности	подпись	инициалы, фамилия

М.П.

<b>Земельный участок</b>			
(вид объекта недвижимости)			
Лист № __ Раздела <b>1</b>	Всего листов раздела <b>1</b> : __	Всего разделов: __	Всего листов выписки: __
<b>08.08.2022 № 99/2022/485873831</b>			
Кадастровый номер:		<b>47:14:1102003:371</b>	

Условный номер земельного участка:	данные отсутствуют
Сведения о принятии акта и (или) заключении договора, предусматривающих предоставление в соответствии с земельным законодательством исполнительным органом государственной власти или органом местного самоуправления находящегося в государственной или муниципальной собственности земельного участка для строительства наемного дома социального использования или наемного дома коммерческого использования:	данные отсутствуют
Сведения о том, что земельный участок или земельные участки образованы на основании решения об изъятии земельного участка и (или) расположенного на нем объекта недвижимости для государственных или муниципальных нужд:	данные отсутствуют
Сведения о том, что земельный участок образован из земель или земельного участка, государственная собственность на которые не разграничена:	данные отсутствуют
Сведения о наличии земельного спора о местоположении границ земельных участков:	данные отсутствуют
Статус записи об объекте недвижимости:	Сведения об объекте недвижимости имеют статус "актуальные"
Особые отметки:	Сведения о видах разрешенного использования имеют статус «Актуальные незасвидетельствованные». Право (ограничение права, обременение объекта недвижимости) зарегистрировано на данный объект недвижимости с видами разрешенного использования отсутствует. Сведения необходимые для заполнения раздела 3.1 отсутствуют.
Получатель выписки:	ОБЩЕСТВО С ОГРАНИЧЕННОЙ ОТВЕТСТВЕННОСТЬЮ "АЗИМУТ ПЛЮС" ИНН 7802683393

Государственный регистратор		ФГИС ЕГРН
полное наименование должности	подпись	инициалы, фамилия

М.П.

Выписка из Единого государственного реестра недвижимости об объекте недвижимости  
**Сведения о зарегистрированных правах**

<b>Земельный участок</b>		
(вид объекта недвижимости)		
Лист № __ Раздела <u>2</u>	Всего листов раздела <u>2</u> : __	Всего разделов: __
Всего листов выписки: __		
<b>08.08.2022 № 99/2022/485873831</b>		
Кадастровый номер:		<b>47:14:1102003:371</b>
1. Правообладатель (правообладатели):	1.1.	Акошали Даниэль Мунзерович
2. Вид, номер и дата государственной регистрации права:	2.1.	Собственность, № 47:14:1102003:371-47/021/2020-7 от 23.07.2020
3. Ограничение прав и обременение объекта недвижимости:	не зарегистрировано	
Государственный регистратор		ФГИС ЕГРН
полное наименование должности	подпись	инициалы, фамилия

М.П.

<b>Земельный участок</b>			
(вид объекта недвижимости)			2608
Лист № ___ Раздела <b>2</b>	Всего листов раздела <b>2</b> : ___	Всего разделов: ___	Всего листов выписки: ___
<b>08.08.2022 № 99/2022/485873831</b>			
Кадастровый номер:		<b>47:14:1102003:371</b>	

1.	Правообладатель (правообладатели):	1.2.	данные о правообладателе отсутствуют
2.	Вид, номер и дата государственной регистрации права:	2.2.	не зарегистрировано
3.	Ограничение прав и обременение объекта недвижимости:		
	3.2.1.	вид:	Иные ограничения (обременения) прав
		дата государственной регистрации:	30.10.2018
		номер государственной регистрации:	47:14:1102003:371-47/017/2018-2
		срок, на который установлено ограничение прав и обременение объекта недвижимости:	
		лицо, в пользу которого установлено ограничение прав и обременение объекта недвижимости:	
основание государственной регистрации:		'Кадастровый паспорт земельного участка (выписка из государственного кадастра недвижимости)' №4714/201/09-13643 от 10.08.2009, Территориальный отдел по Ломоносовскому району и г.Сосновый Бор Управления Роснедвижимости по Ленинградской области	
4.	Договоры участия в долевом строительстве:	не зарегистрировано	
5.	Заявленные в судебном порядке права требования:	данные отсутствуют	
6.	Сведения о возражении в отношении зарегистрированного права:	данные отсутствуют	
7.	Сведения о наличии решения об изъятии объекта недвижимости для государственных и муниципальных нужд:	данные отсутствуют	
8.	Сведения о невозможности государственной регистрации без личного участия правообладателя или его законного представителя:		
9.	Правопритязания и сведения о наличии поступивших, но не рассмотренных заявлений о проведении государственной регистрации права (перехода, прекращения права), ограничения права или обременения объекта недвижимости, сделки в отношении объекта недвижимости:	данные отсутствуют	
10.	Сведения об осуществлении государственной регистрации сделки, права, ограничения права без необходимого в силу закона согласия третьего лица, органа:	данные отсутствуют	
11.	Сведения о невозможности государственной регистрации перехода, прекращения, ограничения права на земельный участок из земель сельскохозяйственного назначения:		

Государственный регистратор		ФГИС ЕГРН
полное наименование должности	подпись	инициалы, фамилия

М.П.



<b>Земельный участок</b>			
(вид объекта недвижимости)			
Лист № __ Раздела <u>3</u>	Всего листов раздела <u>3</u> : __	Всего разделов: __	Всего листов выписки: __
<b>08.08.2022 № 99/2022/485873831</b>			
Кадастровый номер:		<b>47:14:1102003:371</b>	

План (чертеж, схема) земельного участка			
 <p>47:14:1102003:371</p>			
Масштаб 1: данные отсутствуют	Условные обозначения:		

Государственный регистратор		ФГИС ЕГРН
полное наименование должности	подпись	инициалы, фамилия

М.П.

Выписка из Единого государственного реестра недвижимости об объекте недвижимости  
**Описание местоположения земельного участка**

<b>Земельный участок</b>			
(вид объекта недвижимости)			
Лист № __ Раздела <b>3.2</b>	Всего листов раздела <b>3.2</b> : __	Всего разделов: __	Всего листов выписки: __
<b>08.08.2022 № 99/2022/485873831</b>			
Кадастровый номер:		<b>47:14:1102003:371</b>	

Сведения о характерных точках границы земельного участка				
Система координат: Местная 167				
Зона №				
Номер точки	Координаты		Описание закрепления на местности	Средняя квадратическая погрешность определения координат характерных точек границ земельного участка, м
	X	Y		
1	2	3	4	5
1	405407.84	2181305.46	данные отсутствуют	данные отсутствуют
2	405387.26	2181312.66	данные отсутствуют	данные отсутствуют
3	405650.4	2182085.56	данные отсутствуют	данные отсутствуют
4	405677.1	2182203.72	данные отсутствуют	данные отсутствуют
5	405705.51	2182298.28	данные отсутствуют	данные отсутствуют
6	405714.74	2182295.67	данные отсутствуют	данные отсутствуют
7	405721.57	2182320.08	данные отсутствуют	данные отсутствуют
8	405738.52	2182370.58	данные отсутствуют	данные отсутствуют
9	405744.19	2182394.19	данные отсутствуют	данные отсутствуют
10	405752.96	2182416.8	данные отсутствуют	данные отсутствуют
11	405759.02	2182433.83	данные отсутствуют	данные отсутствуют
12	405772.69	2182474.62	данные отсутствуют	данные отсутствуют
13	405776.72	2182489.1	данные отсутствуют	данные отсутствуют
14	405787.11	2182520.88	данные отсутствуют	данные отсутствуют
15	405789.13	2182546.87	данные отсутствуют	данные отсутствуют

Государственный регистратор		ФГИС ЕГРН
полное наименование должности	подпись	инициалы, фамилия

М.П.

Выписка из Единого государственного реестра недвижимости об объекте недвижимости  
**Описание местоположения земельного участка**

<b>Земельный участок</b>			
(вид объекта недвижимости)			
Лист № __ Раздела <b>3.2</b>	Всего листов раздела <b>3.2</b> : __	Всего разделов: __	Всего листов выписки: __
<b>08.08.2022 № 99/2022/485873831</b>			
Кадастровый номер:		<b>47:14:1102003:371</b>	

Сведения о характерных точках границы земельного участка				
Система координат: Местная 167				
Зона №				
Номер точки	Координаты		Описание закрепления на местности	Средняя квадратическая погрешность определения координат характерных точек границ земельного участка, м
	X	Y		
1	2	3	4	5
16	405789.62	2182586.58	данные отсутствуют	данные отсутствуют
17	405803.27	2182609.64	данные отсутствуют	данные отсутствуют
18	405814.62	2182617.56	данные отсутствуют	данные отсутствуют
19	405813.75	2182619.2	данные отсутствуют	данные отсутствуют
20	405809.67	2182623.3	данные отсутствуют	данные отсутствуют
21	405803.91	2182627.18	данные отсутствуют	данные отсутствуют
22	405791.7	2182633.03	данные отсутствуют	данные отсутствуют
23	405783.92	2182635.45	данные отсутствуют	данные отсутствуют
24	405777.91	2182636.58	данные отсутствуют	данные отсутствуют
25	405777.7	2182639.05	данные отсутствуют	данные отсутствуют
26	405773.8	2182639.73	данные отсутствуют	данные отсутствуют
27	405744.29	2182635.86	данные отсутствуют	данные отсутствуют
28	405595.09	2182605.43	данные отсутствуют	данные отсутствуют
29	405247.85	2182727.14	данные отсутствуют	данные отсутствуют
30	405121.34	2181129.97	данные отсутствуют	данные отсутствуют

Государственный регистратор		ФГИС ЕГРН
полное наименование должности	подпись	инициалы, фамилия

М.П.

Выписка из Единого государственного реестра недвижимости об объекте недвижимости  
**Описание местоположения земельного участка**

<b>Земельный участок</b>			
(вид объекта недвижимости)			
Лист № __ Раздела <b>3.2</b>	Всего листов раздела <b>3.2</b> : __	Всего разделов: __	Всего листов выписки: __
<b>08.08.2022 № 99/2022/485873831</b>			
Кадастровый номер:		<b>47:14:1102003:371</b>	

Сведения о характерных точках границы земельного участка				
Система координат: Местная 167				
Зона №				
Номер точки	Координаты		Описание закрепления на местности	Средняя квадратическая погрешность определения координат характерных точек границ земельного участка, м
	X	Y		
1	2	3	4	5
31	405327.84	2181068.92	данные отсутствуют	данные отсутствуют
32	405377.42	2181211.55	данные отсутствуют	данные отсутствуют

Государственный регистратор		ФГИС ЕГРН
полное наименование должности	подпись	инициалы, фамилия

М.П.

Выписка из Единого государственного реестра недвижимости об объекте недвижимости  
Сведения о частях земельного участка

Раздел 4

2613

<b>Земельный участок</b>			
(вид объекта недвижимости)			
Лист № ___ Раздела <b>4</b>	Всего листов раздела <b>4</b> : ___	Всего разделов: ___	Всего листов выписки: ___
<b>08.08.2022 № 99/2022/485873831</b>			
Кадастровый номер:		<b>47:14:1102003:371</b>	

План (чертеж, схема) части земельного участка		Учетный номер части: <b>47:14:1102003:371/1</b>	
			
Масштаб 1: данные отсутствуют	Условные обозначения:		

Государственный регистратор		ФГИС ЕГРН
полное наименование должности	подпись	инициалы, фамилия

М.П.

Выписка из Единого государственного реестра недвижимости об объекте недвижимости  
Сведения о частях земельного участка

2614

<b>Земельный участок</b>			
(вид объекта недвижимости)			
Лист № __ Раздела <b>4</b>	Всего листов раздела <b>4</b> : __	Всего разделов: __	Всего листов выписки: __
<b>08.08.2022 № 99/2022/485873831</b>			
Кадастровый номер:		<b>47:14:1102003:371</b>	

План (чертеж, схема) части земельного участка	Учетный номер части: <b>47:14:1102003:371/2</b>
	
Масштаб 1: данные отсутствуют	Условные обозначения:

Государственный регистратор		ФГИС ЕГРН
полное наименование должности	подпись	инициалы, фамилия

М.П.

Выписка из Единого государственного реестра недвижимости об объекте недвижимости  
Сведения о частях земельного участка

Раздел 4

2615

<b>Земельный участок</b>			
(вид объекта недвижимости)			
Лист № __ Раздела <b>4</b>	Всего листов раздела <b>4</b> : __	Всего разделов: __	Всего листов выписки: __
<b>08.08.2022 № 99/2022/485873831</b>			
Кадастровый номер:		<b>47:14:1102003:371</b>	

План (чертеж, схема) части земельного участка	Учетный номер части: <b>47:14:1102003:371/3</b>		
			
Масштаб 1: данные отсутствуют	Условные обозначения:		

Государственный регистратор		ФГИС ЕГРН
полное наименование должности	подпись	инициалы, фамилия


М.П.

Выписка из Единого государственного реестра недвижимости об объекте недвижимости  
Сведения о частях земельного участка

Раздел 4

2616

<b>Земельный участок</b>			
(вид объекта недвижимости)			
Лист № __ Раздела <b>4</b>	Всего листов раздела <b>4</b> : __	Всего разделов: __	Всего листов выписки: __
<b>08.08.2022 № 99/2022/485873831</b>			
Кадастровый номер:		<b>47:14:1102003:371</b>	

План (чертеж, схема) части земельного участка	Учетный номер части: <b>47:14:1102003:371/4</b>		
			
Масштаб 1: данные отсутствуют	Условные обозначения:		

Государственный регистратор		ФГИС ЕГРН
полное наименование должности	подпись	инициалы, фамилия

М.П.



Выписка из Единого государственного реестра недвижимости об объекте недвижимости  
Сведения о частях земельного участка

Раздел 4

2617

<b>Земельный участок</b>			
(вид объекта недвижимости)			
Лист № __ Раздела <b>4</b>	Всего листов раздела <b>4</b> : __	Всего разделов: __	Всего листов выписки: __
<b>08.08.2022 № 99/2022/485873831</b>			
Кадастровый номер:		<b>47:14:1102003:371</b>	

План (чертеж, схема) части земельного участка	Учетный номер части: <b>47:14:1102003:371/5</b>		
			
Масштаб 1: данные отсутствуют	Условные обозначения:		

Государственный регистратор		ФГИС ЕГРН
полное наименование должности	подпись	инициалы, фамилия

М.П.

Выписка из Единого государственного реестра недвижимости об объекте недвижимости  
Сведения о частях земельного участка

Раздел 4

2618

<b>Земельный участок</b>			
(вид объекта недвижимости)			
Лист № __ Раздела <b>4</b>	Всего листов раздела <b>4</b> : __	Всего разделов: __	Всего листов выписки: __
<b>08.08.2022 № 99/2022/485873831</b>			
Кадастровый номер:		<b>47:14:1102003:371</b>	

План (чертеж, схема) части земельного участка	Учетный номер части: <b>47:14:1102003:371/6</b>		
			
Масштаб 1: данные отсутствуют	Условные обозначения:		

Государственный регистратор		ФГИС ЕГРН
полное наименование должности	подпись	инициалы, фамилия

М.П.

Выписка из Единого государственного реестра недвижимости об объекте недвижимости  
Сведения о частях земельного участка

Раздел 4

2619

<b>Земельный участок</b>			
(вид объекта недвижимости)			
Лист № __ Раздела <b>4</b>	Всего листов раздела <b>4</b> : __	Всего разделов: __	Всего листов выписки: __
<b>08.08.2022 № 99/2022/485873831</b>			
Кадастровый номер:		<b>47:14:1102003:371</b>	

План (чертеж, схема) части земельного участка	Учетный номер части: <b>47:14:1102003:371/7</b>		
			
Масштаб 1: данные отсутствуют	Условные обозначения:		

Государственный регистратор		ФГИС ЕГРН
полное наименование должности	подпись	инициалы, фамилия

М.П.

Выписка из Единого государственного реестра недвижимости об объекте недвижимости  
Сведения о частях земельного участка

Раздел 4

2620

<b>Земельный участок</b>			
(вид объекта недвижимости)			
Лист № __ Раздела <b>4</b>	Всего листов раздела <b>4</b> : __	Всего разделов: __	Всего листов выписки: __
<b>08.08.2022 № 99/2022/485873831</b>			
Кадастровый номер:		<b>47:14:1102003:371</b>	

План (чертеж, схема) части земельного участка	Учетный номер части: <b>47:14:1102003:371/8</b>		
			
Масштаб 1: данные отсутствуют	Условные обозначения:		

Государственный регистратор		ФГИС ЕГРН
полное наименование должности	подпись	инициалы, фамилия

М.П.

Выписка из Единого государственного реестра недвижимости об объекте недвижимости  
Сведения о частях земельного участка

Раздел 4

2621

<b>Земельный участок</b>			
(вид объекта недвижимости)			
Лист № __ Раздела <b>4</b>	Всего листов раздела <b>4</b> : __	Всего разделов: __	Всего листов выписки: __
<b>08.08.2022 № 99/2022/485873831</b>			
Кадастровый номер:		<b>47:14:1102003:371</b>	

План (чертеж, схема) части земельного участка	Учетный номер части: <b>47:14:1102003:371/9</b>		
			
Масштаб 1: данные отсутствуют	Условные обозначения:		

Государственный регистратор		ФГИС ЕГРН
полное наименование должности	подпись	инициалы, фамилия

М.П.

Выписка из Единого государственного реестра недвижимости об объекте недвижимости  
Сведения о частях земельного участка

<b>Земельный участок</b>			
(вид объекта недвижимости)			
Лист № __ Раздела <b>4.1</b>	Всего листов раздела <b>4.1</b> : __	Всего разделов: __	Всего листов выписки: __
<b>08.08.2022 № 99/2022/485873831</b>			
Кадастровый номер:		<b>47:14:1102003:371</b>	

Учетный номер части	Площадь (м <sup>2</sup> )	Содержание ограничения в использовании или ограничения права на объект недвижимости или обременения объекта недвижимости
1	2	3
1	158712	Ограничения прав на земельный участок, предусмотренные статьями 56, 56.1 Земельного кодекса Российской Федерации, Сопроводительное письмо директору филиала ФГБУ "ФКП Росреестра" по Ленинградской области № б/н от 24.11.2014, срок действия: 19.10.2015
2	11428	Ограничения прав на земельный участок, предусмотренные статьями 56, 56.1 Земельного кодекса Российской Федерации, Кадастровая выписка о земельном участке № 47/201/15-591263 от 02.09.2015, Временные. Дата истечения срока действия временного характера - 20.10.2020
3	447	Ограничения прав на земельный участок, предусмотренные статьями 56, 56.1 Земельного кодекса Российской Федерации, Кадастровая выписка о земельном участке № 47/201/15-591263 от 02.09.2015, Временные. Дата истечения срока действия временного характера - 20.10.2020
4	199862	Иные ограничения (обременения) прав, Свидетельство о государственной регистрации права № 081516 от 23.12.2010, Временные. Дата истечения срока действия временного характера - 20.10.2020
5	15255	Иные ограничения (обременения) прав, Свидетельство о государственной регистрации права № 081516 от 23.12.2010, Временные. Дата истечения срока действия временного характера - 20.10.2020
6	158710	Ограничения прав на земельный участок, предусмотренные статьями 56, 56.1 Земельного кодекса Российской Федерации, Кадастровая выписка о земельном участке № 47/201/15-591263 от 02.09.2015, Временные. Дата истечения срока действия временного характера - 20.10.2020
7	11428	Ограничения прав на земельный участок, предусмотренные статьями 56, 56.1 Земельного кодекса Российской Федерации, Карта (план) № 67/2012 от 01.08.2012, срок действия: 19.10.2015
8	447	Ограничения прав на земельный участок, предусмотренные статьями 56, 56.1 Земельного кодекса Российской Федерации, Карта (план) объекта землеустройства № 22880 от 11.10.2013, срок действия: 19.10.2015

Государственный регистратор		ФГИС ЕГРН
полное наименование должности	подпись	инициалы, фамилия

Выписка из Единого государственного реестра недвижимости об объекте недвижимости  
Сведения о частях земельного участка

<b>Земельный участок</b>			
<small>(вид объекта недвижимости)</small>			
Лист № ___ Раздела <b>4.1</b>	Всего листов раздела <b>4.1</b> : ___	Всего разделов: ___	Всего листов выписки: ___
<b>08.08.2022 № 99/2022/485873831</b>			
Кадастровый номер:		<b>47:14:1102003:371</b>	

Учетный номер части	Площадь (м <sup>2</sup> )	Содержание ограничения в использовании или ограничения права на объект недвижимости или обременения объекта недвижимости
1	2	3
9	11541	Ограничения прав на земельный участок, предусмотренные статьями 56, 56.1 Земельного кодекса Российской Федерации, Документ, содержащий необходимые для внесения в государственный кадастр недвижимости сведения об установлении или изменении территориальной зоны или зоны с особыми условиями использования территорий, либо об отмене установления такой зоны № PVD-0123/2022-40914 от 09.06.2022, срок действия: 26.07.2022

Государственный регистратор		ФГИС ЕГРН
полное наименование должности	подпись	инициалы, фамилия

М.П.

Выписка из Единого государственного реестра недвижимости об объекте недвижимости  
Сведения о частях земельного участка

<b>Земельный участок</b>				
<small>(вид объекта недвижимости)</small>				
Лист № __ Раздела <b>4.2</b>		Всего листов раздела <b>4.2</b> : __		Всего разделов: __
Всего листов выписки: __				
<b>08.08.2022 № 99/2022/485873831</b>				
Кадастровый номер:			<b>47:14:1102003:371</b>	
Сведения о характерных точках границы части (частей) земельного участка				
Учетный номер части: 1				
Система координат: Местная 167				
Зона №				
Номер точки	Координаты, м		Описание закрепления на местности	Средняя квадратическая погрешность определения координат характерных точек границы части земельного участка, м
	X	Y		
1	2	3	4	5
32	405377.42	2181211.55	данные отсутствуют	данные отсутствуют
1	405407.84	2181305.46	данные отсутствуют	данные отсутствуют
2	405387.26	2181312.66	данные отсутствуют	данные отсутствуют
3	405650.4	2182085.56	данные отсутствуют	данные отсутствуют
4	405677.1	2182203.72	данные отсутствуют	данные отсутствуют
5	405705.51	2182298.28	данные отсутствуют	данные отсутствуют
6	405714.74	2182295.67	данные отсутствуют	данные отсутствуют
7	405721.57	2182320.08	данные отсутствуют	данные отсутствуют
8	405738.52	2182370.58	данные отсутствуют	данные отсутствуют
9	405744.19	2182394.19	данные отсутствуют	данные отсутствуют
10	405752.96	2182416.8	данные отсутствуют	данные отсутствуют
11	405759.02	2182433.83	данные отсутствуют	данные отсутствуют
12	405772.69	2182474.62	данные отсутствуют	данные отсутствуют
13	405776.72	2182489.1	данные отсутствуют	данные отсутствуют
14	405787.11	2182520.88	данные отсутствуют	данные отсутствуют
15	405789.13	2182546.87	данные отсутствуют	данные отсутствуют
Государственный регистратор			ФГИС ЕГРН	
полное наименование должности			подпись	
			инициалы, фамилия	

М.П.



Выписка из Единого государственного реестра недвижимости об объекте недвижимости  
**Сведения о частях земельного участка**

<b>Земельный участок</b>			
(вид объекта недвижимости)			
Лист № ___ Раздела <b>4.2</b>	Всего листов раздела <b>4.2</b> : ___	Всего разделов: ___	Всего листов выписки: ___
<b>08.08.2022 № 99/2022/485873831</b>			
Кадастровый номер:		<b>47:14:1102003:371</b>	

Номер точки	Координаты, м		Описание закрепления на местности	Средняя квадратическая погрешность определения координат характерных точек границы части земельного участка, м
	X	Y		
1	2	3	4	5
16	405789.62	2182586.58	данные отсутствуют	данные отсутствуют
17	405803.27	2182609.64	данные отсутствуют	данные отсутствуют
18	405814.62	2182617.56	данные отсутствуют	данные отсутствуют
19	405813.75	2182619.2	данные отсутствуют	данные отсутствуют
20	405809.67	2182623.3	данные отсутствуют	данные отсутствуют
21	405803.91	2182627.18	данные отсутствуют	данные отсутствуют
22	405791.7	2182633.03	данные отсутствуют	данные отсутствуют
23	405783.92	2182635.45	данные отсутствуют	данные отсутствуют
24	405777.91	2182636.58	данные отсутствуют	данные отсутствуют
25	405777.7	2182639.05	данные отсутствуют	данные отсутствуют
26	405773.8	2182639.73	данные отсутствуют	данные отсутствуют
27	405744.29	2182635.86	данные отсутствуют	данные отсутствуют
33	405728.93	2182632.73	данные отсутствуют	данные отсутствуют
34	405274.75	2181291.83	данные отсутствуют	данные отсутствуют
35	405295.32	2181282.59	данные отсутствуют	данные отсутствуют
36	405231.83	2181097.31	данные отсутствуют	данные отсутствуют
37	405327.83	2181068.92	данные отсутствуют	данные отсутствуют

Государственный регистратор		ФГИС ЕГРН
полное наименование должности	подпись	инициалы, фамилия

М.П.

**Земельный участок**

(вид объекта недвижимости)

Лист № \_\_\_\_ Раздела **4.2** Всего листов раздела **4.2** : \_\_\_\_ Всего разделов: \_\_\_\_ Всего листов выписки: \_\_\_\_**08.08.2022 № 99/2022/485873831**

Кадастровый номер:

**47:14:1102003:371**

Номер точки	Координаты, м		Описание закрепления на местности	Средняя квадратическая погрешность определения координат характерных точек границы части земельного участка, м
	X	Y		
1	2	3	4	5
32	405377.42	2181211.55	данные отсутствуют	данные отсутствуют

Государственный регистратор		ФГИС ЕГРН
полное наименование должности	подпись	инициалы, фамилия

М.П.

Выписка из Единого государственного реестра недвижимости об объекте недвижимости  
Сведения о частях земельного участка

<b>Земельный участок</b>			
<small>(вид объекта недвижимости)</small>			
Лист № __ Раздела <b>4.2</b>	Всего листов раздела <b>4.2</b> : __	Всего разделов: __	Всего листов выписки: __
<b>08.08.2022 № 99/2022/485873831</b>			
Кадастровый номер:		<b>47:14:1102003:371</b>	

Сведения о характерных точках границы части (частей) земельного участка				
Учетный номер части: 2				
Система координат: Местная 167				
Зона №				
Номер точки	Координаты, м		Описание закрепления на местности	Средняя квадратическая погрешность определения координат характерных точек границы части земельного участка, м
	X	Y		
1	2	3	4	5
38	405364.12	2181173.31	данные отсутствуют	данные отсутствуют
39	405271.43	2181314.21	данные отсутствуют	данные отсутствуют
40	405150.51	2181498.22	данные отсутствуют	данные отсутствуют
41	405146.65	2181449.48	данные отсутствуют	данные отсутствуют
42	405246.37	2181297.73	данные отсутствуют	данные отсутствуют
43	405351.71	2181137.62	данные отсутствуют	данные отсутствуют
38	405364.12	2181173.31	данные отсутствуют	данные отсутствуют

Государственный регистратор		ФГИС ЕГРН
полное наименование должности	подпись	инициалы, фамилия

М.П.

Выписка из Единого государственного реестра недвижимости об объекте недвижимости  
Сведения о частях земельного участка

<b>Земельный участок</b>			
<small>(вид объекта недвижимости)</small>			
Лист № __ Раздела <b>4.2</b>	Всего листов раздела <b>4.2</b> : __	Всего разделов: __	Всего листов выписки: __
<b>08.08.2022 № 99/2022/485873831</b>			
Кадастровый номер:		<b>47:14:1102003:371</b>	

Сведения о характерных точках границы части (частей) земельного участка				
Учетный номер части: 3				
Система координат: Местная 167				
Зона №				
Номер точки	Координаты, м		Описание закрепления на местности	Средняя квадратическая погрешность определения координат характерных точек границы части земельного участка, м
	X	Y		
1	2	3	4	5
44	405215.91	2182317.04	данные отсутствуют	данные отсутствуют
45	405247.83	2182719.24	данные отсутствуют	данные отсутствуют
46	405248.44	2182726.93	данные отсутствуют	данные отсутствуют
29	405247.85	2182727.14	данные отсутствуют	данные отсутствуют
47	405154.01	2181542.35	данные отсутствуют	данные отсутствуют
44	405215.91	2182317.04	данные отсутствуют	данные отсутствуют

Государственный регистратор		ФГИС ЕГРН
полное наименование должности	подпись	инициалы, фамилия

М.П.

Выписка из Единого государственного реестра недвижимости об объекте недвижимости  
Сведения о частях земельного участка

<b>Земельный участок</b>			
<small>(вид объекта недвижимости)</small>			
Лист № __ Раздела <b>4.2</b>	Всего листов раздела <b>4.2</b> : __	Всего разделов: __	Всего листов выписки: __
<b>08.08.2022 № 99/2022/485873831</b>			
Кадастровый номер:		<b>47:14:1102003:371</b>	

Сведения о характерных точках границы части (частей) земельного участка				
Учетный номер части: 4				
Система координат: Местная 167				
Зона №				
Номер точки	Координаты, м		Описание закрепления на местности	Средняя квадратическая погрешность определения координат характерных точек границы части земельного участка, м
	X	Y		
1	2	3	4	5
48	405243.86	2181093.75	данные отсутствуют	данные отсутствуют
49	405369.86	2182684.37	данные отсутствуют	данные отсутствуют
29	405247.85	2182727.14	данные отсутствуют	данные отсутствуют
30	405121.34	2181129.97	данные отсутствуют	данные отсутствуют
48	405243.86	2181093.75	данные отсутствуют	данные отсутствуют

Государственный регистратор		ФГИС ЕГРН
полное наименование должности	подпись	инициалы, фамилия

М.П.

Выписка из Единого государственного реестра недвижимости об объекте недвижимости  
Сведения о частях земельного участка

<b>Земельный участок</b>			
<small>(вид объекта недвижимости)</small>			
Лист № __ Раздела <b>4.2</b>	Всего листов раздела <b>4.2</b> : __	Всего разделов: __	Всего листов выписки: __
<b>08.08.2022 № 99/2022/485873831</b>			
Кадастровый номер:		<b>47:14:1102003:371</b>	

Сведения о характерных точках границы части (частей) земельного участка				
Учетный номер части: 5				
Система координат: Местная 167				
Зона №				
Номер точки	Координаты, м		Описание закрепления на местности	Средняя квадратическая погрешность определения координат характерных точек границы части земельного участка, м
	X	Y		
1	2	3	4	5
50	405366.24	2181179.41	данные отсутствуют	данные отсутствуют
51	405151.2	2181506.88	данные отсутствуют	данные отсутствуют
52	405146.05	2181441.85	данные отсутствуют	данные отсутствуют
53	405349.67	2181131.76	данные отсутствуют	данные отсутствуют
50	405366.24	2181179.41	данные отсутствуют	данные отсутствуют

Государственный регистратор		ФГИС ЕГРН
полное наименование должности	подпись	инициалы, фамилия

М.П.

Выписка из Единого государственного реестра недвижимости об объекте недвижимости  
Сведения о частях земельного участка

<b>Земельный участок</b>				
<small>(вид объекта недвижимости)</small>				
Лист № __ Раздела <b>4.2</b>		Всего листов раздела <b>4.2</b> : __		Всего разделов: __
Всего листов выписки: __				
<b>08.08.2022 № 99/2022/485873831</b>				
Кадастровый номер:			<b>47:14:1102003:371</b>	
Сведения о характерных точках границы части (частей) земельного участка				
Учетный номер части: 6				
Система координат: Местная 167				
Зона №				
Номер точки	Координаты, м		Описание закрепления на местности	Средняя квадратическая погрешность определения координат характерных точек границы части земельного участка, м
	X	Y		
1	2	3	4	5
1	405407.84	2181305.46	данные отсутствуют	данные отсутствуют
2	405387.26	2181312.66	данные отсутствуют	данные отсутствуют
3	405650.4	2182085.56	данные отсутствуют	данные отсутствуют
4	405677.1	2182203.72	данные отсутствуют	данные отсутствуют
5	405705.51	2182298.28	данные отсутствуют	данные отсутствуют
6	405714.74	2182295.67	данные отсутствуют	данные отсутствуют
7	405721.57	2182320.08	данные отсутствуют	данные отсутствуют
8	405738.52	2182370.58	данные отсутствуют	данные отсутствуют
9	405744.19	2182394.19	данные отсутствуют	данные отсутствуют
10	405752.96	2182416.8	данные отсутствуют	данные отсутствуют
11	405759.02	2182433.83	данные отсутствуют	данные отсутствуют
12	405772.69	2182474.62	данные отсутствуют	данные отсутствуют
13	405776.72	2182489.1	данные отсутствуют	данные отсутствуют
14	405787.11	2182520.88	данные отсутствуют	данные отсутствуют
15	405789.13	2182546.87	данные отсутствуют	данные отсутствуют
16	405789.62	2182586.58	данные отсутствуют	данные отсутствуют
Государственный регистратор			ФГИС ЕГРН	
полное наименование должности			подпись	
			инициалы, фамилия	

М.П.

Выписка из Единого государственного реестра недвижимости об объекте недвижимости  
Сведения о частях земельного участка

<b>Земельный участок</b>			
<small>(вид объекта недвижимости)</small>			
Лист № ___ Раздела <b>4.2</b>	Всего листов раздела <b>4.2</b> : ___	Всего разделов: ___	Всего листов выписки: ___
<b>08.08.2022 № 99/2022/485873831</b>			
Кадастровый номер:		<b>47:14:1102003:371</b>	

Номер точки	Координаты, м		Описание закрепления на местности	Средняя квадратическая погрешность определения координат характерных точек границы части земельного участка, м
	X	Y		
1	2	3	4	5
17	405803.27	2182609.64	данные отсутствуют	данные отсутствуют
18	405814.62	2182617.56	данные отсутствуют	данные отсутствуют
19	405813.75	2182619.2	данные отсутствуют	данные отсутствуют
20	405809.67	2182623.3	данные отсутствуют	данные отсутствуют
21	405803.91	2182627.18	данные отсутствуют	данные отсутствуют
22	405791.7	2182633.03	данные отсутствуют	данные отсутствуют
23	405783.92	2182635.45	данные отсутствуют	данные отсутствуют
24	405777.91	2182636.58	данные отсутствуют	данные отсутствуют
25	405777.7	2182639.05	данные отсутствуют	данные отсутствуют
26	405773.8	2182639.73	данные отсутствуют	данные отсутствуют
27	405744.29	2182635.86	данные отсутствуют	данные отсутствуют
54	405728.93	2182632.72	данные отсутствуют	данные отсутствуют
34	405274.75	2181291.83	данные отсутствуют	данные отсутствуют
35	405295.32	2181282.59	данные отсутствуют	данные отсутствуют
36	405231.83	2181097.31	данные отсутствуют	данные отсутствуют
31	405327.84	2181068.92	данные отсутствуют	данные отсутствуют
32	405377.42	2181211.55	данные отсутствуют	данные отсутствуют

Государственный регистратор		ФГИС ЕГРН
полное наименование должности	подпись	инициалы, фамилия

М.П.



## Сведения о частях земельного участка

## Земельный участок

(вид объекта недвижимости)

Лист № \_\_\_\_ Раздела **4.2**Всего листов раздела **4.2** : \_\_\_\_

Всего разделов: \_\_\_\_

Всего листов выписки: \_\_\_\_

**08.08.2022 № 99/2022/485873831**

Кадастровый номер:

**47:14:1102003:371**

Номер точки	Координаты, м		Описание закрепления на местности	Средняя квадратическая погрешность определения координат характерных точек границы части земельного участка, м
	X	Y		
1	2	3	4	5
1	405407.84	2181305.46	данные отсутствуют	данные отсутствуют

Государственный регистратор		ФГИС ЕГРН
полное наименование должности	подпись	инициалы, фамилия

М.П.

Выписка из Единого государственного реестра недвижимости об объекте недвижимости  
Сведения о частях земельного участка

<b>Земельный участок</b>			
<small>(вид объекта недвижимости)</small>			
Лист № __ Раздела <b>4.2</b>	Всего листов раздела <b>4.2</b> : __	Всего разделов: __	Всего листов выписки: __
<b>08.08.2022 № 99/2022/485873831</b>			
Кадастровый номер:		<b>47:14:1102003:371</b>	

Сведения о характерных точках границы части (частей) земельного участка				
Учетный номер части: 7				
Система координат: Местная 167				
Зона №				
Номер точки	Координаты, м		Описание закрепления на местности	Средняя квадратическая погрешность определения координат характерных точек границы части земельного участка, м
	X	Y		
1	2	3	4	5
55	405351.72	2181137.61	данные отсутствуют	данные отсутствуют
56	405364.13	2181173.31	данные отсутствуют	данные отсутствуют
39	405271.43	2181314.21	данные отсутствуют	данные отсутствуют
40	405150.51	2181498.22	данные отсутствуют	данные отсутствуют
41	405146.65	2181449.48	данные отсутствуют	данные отсутствуют
42	405246.37	2181297.73	данные отсутствуют	данные отсутствуют
55	405351.72	2181137.61	данные отсутствуют	данные отсутствуют

Государственный регистратор		ФГИС ЕГРН
полное наименование должности	подпись	инициалы, фамилия

М.П.

Выписка из Единого государственного реестра недвижимости об объекте недвижимости  
Сведения о частях земельного участка

2635

<b>Земельный участок</b>			
<small>(вид объекта недвижимости)</small>			
Лист № __ Раздела <b>4.2</b>	Всего листов раздела <b>4.2</b> : __	Всего разделов: __	Всего листов выписки: __
<b>08.08.2022 № 99/2022/485873831</b>			
Кадастровый номер:		<b>47:14:1102003:371</b>	

Сведения о характерных точках границы части (частей) земельного участка				
Учетный номер части: 8				
Система координат: Местная 167				
Зона №				
Номер точки	Координаты, м		Описание закрепления на местности	Средняя квадратическая погрешность определения координат характерных точек границы части земельного участка, м
	X	Y		
1	2	3	4	5
44	405215.91	2182317.04	данные отсутствуют	данные отсутствуют
45	405247.83	2182719.24	данные отсутствуют	данные отсутствуют
46	405248.44	2182726.93	данные отсутствуют	данные отсутствуют
29	405247.85	2182727.14	данные отсутствуют	данные отсутствуют
57	405154	2181542.35	данные отсутствуют	данные отсутствуют
44	405215.91	2182317.04	данные отсутствуют	данные отсутствуют

Государственный регистратор		ФГИС ЕГРН
полное наименование должности	подпись	инициалы, фамилия

М.П.

Выписка из Единого государственного реестра недвижимости об объекте недвижимости  
Сведения о частях земельного участка

<b>Земельный участок</b>			
<small>(вид объекта недвижимости)</small>			
Лист № __ Раздела <b>4.2</b>	Всего листов раздела <b>4.2</b> : __	Всего разделов: __	Всего листов выписки: __
<b>08.08.2022 № 99/2022/485873831</b>			
Кадастровый номер:		<b>47:14:1102003:371</b>	

Сведения о характерных точках границы части (частей) земельного участка				
Учетный номер части: 9				
Система координат: Местная 167				
Зона №				
Номер точки	Координаты, м		Описание закрепления на местности	Средняя квадратическая погрешность определения координат характерных точек границы части земельного участка, м
	X	Y		
1	2	3	4	5
40	405150.51	2181498.22	данные отсутствуют	данные отсутствуют
41	405146.65	2181449.48	данные отсутствуют	данные отсутствуют
42	405246.37	2181297.73	данные отсутствуют	данные отсутствуют
58	405351.4	2181136.69	данные отсутствуют	данные отсутствуют
59	405364.32	2181173.85	данные отсутствуют	данные отсутствуют
39	405271.43	2181314.21	данные отсутствуют	данные отсутствуют
40	405150.51	2181498.22	данные отсутствуют	данные отсутствуют

Государственный регистратор		ФГИС ЕГРН
полное наименование должности	подпись	инициалы, фамилия

М.П.

## Выписка из Единого государственного реестра недвижимости об объекте недвижимости

**Сведения о характеристиках объекта недвижимости**

На основании запроса от 15.08.2022 г., поступившего на рассмотрение 15.08.2022 г., сообщаем, что согласно записям Единого государственного реестра недвижимости:

<b>Земельный участок</b>			
(вид объекта недвижимости)			
Лист № ___ Раздела <b>1</b>	Всего листов раздела <b>1</b> : ___	Всего разделов: ___	Всего листов выписки: ___
<b>15.08.2022 № 99/2022/487482018</b>			
Кадастровый номер:		<b>47:14:1102003:470</b>	

Номер кадастрового квартала:	47:14:1102003
Дата присвоения кадастрового номера:	18.06.2020
Ранее присвоенный государственный учетный номер:	данные отсутствуют
Адрес:	Ленинградская область, Ломоносовский муниципальный район, Кипенское сельское поселение
Площадь:	8358 +/- 160 кв. м
Кадастровая стоимость, руб.:	752.22
Кадастровые номера расположенных в пределах земельного участка объектов недвижимости:	47:14:1102003:684
Кадастровые номера объектов недвижимости, из которых образован объект недвижимости:	данные отсутствуют
Кадастровые номера образованных объектов недвижимости:	данные отсутствуют
Сведения о включении объекта недвижимости в состав предприятия как имущественного комплекса:	

Государственный регистратор		ФГИС ЕГРН
полное наименование должности	подпись	инициалы, фамилия

М.П.

Выписка из Единого государственного реестра недвижимости об объекте недвижимости  
**Сведения о характеристиках объекта недвижимости**

2638

<b>Земельный участок</b>			
(вид объекта недвижимости)			
Лист № __ Раздела <b>1</b>	Всего листов раздела <b>1</b> : __	Всего разделов: __	Всего листов выписки: __
<b>15.08.2022 № 99/2022/487482018</b>			
Кадастровый номер:		<b>47:14:1102003:470</b>	

Категория земель:	Земли промышленности, энергетики, транспорта, связи, радиовещания, телевидения, информатики, земли для обеспечения космической деятельности, земли обороны, безопасности и земли иного специального назначения
Виды разрешенного использования:	Автомобильный транспорт
Сведения о кадастровом инженере:	Рубцова Людмила Александровна №35-10-79
Сведения о лесах, водных объектах и об иных природных объектах, расположенных в пределах земельного участка:	данные отсутствуют
Сведения о том, что земельный участок полностью или частично расположен в границах зоны с особыми условиями использования территории или территории объекта культурного наследия	данные отсутствуют
Сведения о том, что земельный участок расположен в границах особой экономической зоны, территории опережающего социально-экономического развития, зоны территориального развития в Российской Федерации, игровой зоны:	данные отсутствуют
Сведения о том, что земельный участок расположен в границах особо охраняемой природной территории, охотничьих угодий, лесничеств, лесопарков:	данные отсутствуют
Сведения о результатах проведения государственного земельного надзора:	данные отсутствуют
Сведения о расположении земельного участка в границах территории, в отношении которой утвержден проект межевания территории:	данные отсутствуют

Государственный регистратор		ФГИС ЕГРН
полное наименование должности	подпись	инициалы, фамилия

М.П.

Выписка из Единого государственного реестра недвижимости об объекте недвижимости  
Сведения о характеристиках объекта недвижимости

2639

<b>Земельный участок</b>			
<small>(вид объекта недвижимости)</small>			
Лист № ___ Раздела <b>1</b>	Всего листов раздела <b>1</b> : ___	Всего разделов: ___	Всего листов выписки: ___
<b>15.08.2022 № 99/2022/487482018</b>			
Кадастровый номер:		<b>47:14:1102003:470</b>	

Условный номер земельного участка:	данные отсутствуют
Сведения о принятии акта и (или) заключении договора, предусматривающих предоставление в соответствии с земельным законодательством исполнительным органом государственной власти или органом местного самоуправления находящегося в государственной или муниципальной собственности земельного участка для строительства наемного дома социального использования или наемного дома коммерческого использования:	данные отсутствуют
Сведения о том, что земельный участок или земельные участки образованы на основании решения об изъятии земельного участка и (или) расположенного на нем объекта недвижимости для государственных или муниципальных нужд:	данные отсутствуют
Сведения о том, что земельный участок образован из земель или земельного участка, государственная собственность на которые не разграничена:	данные отсутствуют
Сведения о наличии земельного спора о местоположении границ земельных участков:	данные отсутствуют
Статус записи об объекте недвижимости:	Сведения об объекте недвижимости имеют статус "актуальные"
Особые отметки:	Сведения о видах разрешенного использования имеют статус «Актуальные незасвидетельствованные». Право (ограничение права, обременение объекта недвижимости) зарегистрировано на данный объект недвижимости с видами разрешенного использования отсутствует. Сведения необходимые для заполнения раздела 3.1 отсутствуют.
Получатель выписки:	Красоткина Елена Николаевна

Государственный регистратор		ФГИС ЕГРН
полное наименование должности	подпись	инициалы, фамилия

М.П.

Выписка из Единого государственного реестра недвижимости об объекте недвижимости  
Сведения о зарегистрированных правах

<b>Земельный участок</b>		
<small>(вид объекта недвижимости)</small>		
Лист № ___ Раздела <u>2</u>	Всего листов раздела <u>2</u> : ___	Всего разделов: ___
Всего листов выписки: ___		
<b>15.08.2022 № 99/2022/487482018</b>		
Кадастровый номер:		<b>47:14:1102003:470</b>
1.	Правообладатель (правообладатели):	1.1. Муниципальное образование Ломоносовский муниципальный район Ленинградской области
2.	Вид, номер и дата государственной регистрации права:	2.1. Собственность, № 47:14:1102003:470-47/097/2021-1 от 25.03.2021
3.	Ограничение прав и обременение объекта недвижимости:	не зарегистрировано
4.	Договоры участия в долевом строительстве:	не зарегистрировано
5.	Заявленные в судебном порядке права требования:	данные отсутствуют
6.	Сведения о возражении в отношении зарегистрированного права:	данные отсутствуют
7.	Сведения о наличии решения об изъятии объекта недвижимости для государственных и муниципальных нужд:	данные отсутствуют
8.	Сведения о невозможности государственной регистрации без личного участия правообладателя или его законного представителя:	
9.	Правопритязания и сведения о наличии поступивших, но не рассмотренных заявлений о проведении государственной регистрации права (перехода, прекращения права), ограничения права или обременения объекта недвижимости, сделки в отношении объекта недвижимости:	данные отсутствуют
10.	Сведения об осуществлении государственной регистрации сделки, права, ограничения права без необходимого в силу закона согласия третьего лица, органа:	данные отсутствуют
11.	Сведения о невозможности государственной регистрации перехода, прекращения, ограничения права на земельный участок из земель сельскохозяйственного назначения:	
Государственный регистратор		ФГИС ЕГРН
полное наименование должности		инициалы, фамилия
		подпись

М.П.



<b>Земельный участок</b>			
(вид объекта недвижимости)			
Лист № __ Раздела <u>3</u>	Всего листов раздела <u>3</u> : __	Всего разделов: __	Всего листов выписки: __
<b>15.08.2022 № 99/2022/487482018</b>			
Кадастровый номер:		<b>47:14:1102003:470</b>	

План (чертеж, схема) земельного участка			
			
Масштаб 1: данные отсутствуют	Условные обозначения:		

Государственный регистратор		ФГИС ЕГРН
полное наименование должности	подпись	инициалы, фамилия

М.П.

Выписка из Единого государственного реестра недвижимости об объекте недвижимости  
**Описание местоположения земельного участка**

<b>Земельный участок</b>			
(вид объекта недвижимости)			
Лист № __ Раздела <b>3.2</b>	Всего листов раздела <b>3.2</b> : __	Всего разделов: __	Всего листов выписки: __
<b>15.08.2022 № 99/2022/487482018</b>			
Кадастровый номер:		<b>47:14:1102003:470</b>	

Сведения о характерных точках границы земельного участка				
Система координат: Местная 167				
Зона №				
Номер точки	Координаты		Описание закрепления на местности	Средняя квадратическая погрешность определения координат характерных точек границ земельного участка, м
	X	Y		
1	2	3	4	5
1	405777.7	2182639.05	данные отсутствуют	данные отсутствуют
2	405776.62	2182651.61	данные отсутствуют	данные отсутствуют
3	405771.67	2182651.59	данные отсутствуют	данные отсутствуют
4	405743.69	2182648.89	данные отсутствуют	данные отсутствуют
5	405623.21	2182626.07	данные отсутствуют	данные отсутствуют
6	405613.28	2182624.18	данные отсутствуют	данные отсутствуют
7	405604.21	2182623.71	данные отсутствуют	данные отсутствуют
8	405592.58	2182624.11	данные отсутствуют	данные отсутствуют
9	405585.29	2182625.1	данные отсутствуют	данные отсутствуют
10	405579.52	2182626.44	данные отсутствуют	данные отсутствуют
11	405572.99	2182628.41	данные отсутствуют	данные отсутствуют
12	405433.97	2182677.54	данные отсутствуют	данные отсутствуют
13	405238.72	2182747.18	данные отсутствуют	данные отсутствуют
14	405236.09	2182748.59	данные отсутствуют	данные отсутствуют
15	405228.8	2182731.68	данные отсутствуют	данные отсутствуют

Государственный регистратор		ФГИС ЕГРН
полное наименование должности	подпись	инициалы, фамилия

М.П.

Выписка из Единого государственного реестра недвижимости об объекте недвижимости  
**Описание местоположения земельного участка**

<b>Земельный участок</b>			
(вид объекта недвижимости)			
Лист № __ Раздела <b>3.2</b>	Всего листов раздела <b>3.2</b> : __	Всего разделов: __	Всего листов выписки: __
<b>15.08.2022 № 99/2022/487482018</b>			
Кадастровый номер:		<b>47:14:1102003:470</b>	

Сведения о характерных точках границы земельного участка				
Система координат: Местная 167				
Зона №				
Номер точки	Координаты		Описание закрепления на местности	Средняя квадратическая погрешность определения координат характерных точек границ земельного участка, м
	X	Y		
1	2	3	4	5
16	405232.31	2182730.99	данные отсутствуют	данные отсутствуют
17	405247.85	2182727.14	данные отсутствуют	данные отсутствуют
18	405595.09	2182605.43	данные отсутствуют	данные отсутствуют
19	405744.29	2182635.86	данные отсутствуют	данные отсутствуют
20	405773.8	2182639.73	данные отсутствуют	данные отсутствуют

Государственный регистратор		ФГИС ЕГРН
полное наименование должности	подпись	инициалы, фамилия

М.П.

Выписка из Единого государственного реестра недвижимости об объекте недвижимости  
Сведения о частях земельного участка

Раздел 4

2644

<b>Земельный участок</b>			
(вид объекта недвижимости)			
Лист № __ Раздела <b>4</b>	Всего листов раздела <b>4</b> : __	Всего разделов: __	Всего листов выписки: __
<b>15.08.2022 № 99/2022/487482018</b>			
Кадастровый номер:		<b>47:14:1102003:470</b>	

План (чертеж, схема) части земельного участка		Учетный номер части: <b>47:14:1102003:470/1</b>	
			
Масштаб 1: данные отсутствуют	Условные обозначения:		

Государственный регистратор		ФГИС ЕГРН
полное наименование должности	подпись	инициалы, фамилия

М.П.

Выписка из Единого государственного реестра недвижимости об объекте недвижимости  
**Сведения о частях земельного участка**

2645

<b>Земельный участок</b>			
(вид объекта недвижимости)			
Лист № __ Раздела <b>4</b>	Всего листов раздела <b>4</b> : __	Всего разделов: __	Всего листов выписки: __
<b>15.08.2022 № 99/2022/487482018</b>			
Кадастровый номер:		<b>47:14:1102003:470</b>	

План (чертеж, схема) части земельного участка	Учетный номер части: <b>47:14:1102003:470/2</b>
	
Масштаб 1: данные отсутствуют	Условные обозначения:

Государственный регистратор		ФГИС ЕГРН
полное наименование должности	подпись	инициалы, фамилия

М.П.

Выписка из Единого государственного реестра недвижимости об объекте недвижимости  
Сведения о частях земельного участка

<b>Земельный участок</b>			
<small>(вид объекта недвижимости)</small>			
Лист № __ Раздела <b>4.1</b>	Всего листов раздела <b>4.1</b> : __	Всего разделов: __	Всего листов выписки: __
<b>15.08.2022 № 99/2022/487482018</b>			
Кадастровый номер:		<b>47:14:1102003:470</b>	

Учетный номер части	Площадь (м <sup>2</sup> )	Содержание ограничения в использовании или ограничения права на объект недвижимости или обременения объекта недвижимости
1	2	3
1	294	Ограничения прав на земельный участок, предусмотренные статьями 56, 56.1 Земельного кодекса Российской Федерации, Карта (план) объекта землеустройства № 22880 от 11.10.2013, срок действия: 15.06.2020
2	583	Ограничения прав на земельный участок, предусмотренные статьями 56, 56.1 Земельного кодекса Российской Федерации, Сопроводительное письмо директору филиала ФГБУ "ФКП Росреестра" по Ленинградской области № б/н от 24.11.2014, срок действия: 15.06.2020

Государственный регистратор		ФГИС ЕГРН
полное наименование должности	подпись	инициалы, фамилия

М.П.

Выписка из Единого государственного реестра недвижимости об объекте недвижимости  
Сведения о частях земельного участка

<b>Земельный участок</b>			
<small>(вид объекта недвижимости)</small>			
Лист № __ Раздела <b>4.2</b>	Всего листов раздела <b>4.2</b> : __	Всего разделов: __	Всего листов выписки: __
<b>15.08.2022 № 99/2022/487482018</b>			
Кадастровый номер:		<b>47:14:1102003:470</b>	

Сведения о характерных точках границы части (частей) земельного участка				
Учетный номер части: 1				
Система координат: Местная 167				
Зона №				
Номер точки	Координаты, м		Описание закрепления на местности	Средняя квадратическая погрешность определения координат характерных точек границы части земельного участка, м
	X	Y		
1	2	3	4	5
21	405248.44	2182726.93	данные отсутствуют	данные отсутствуют
22	405248.5	2182727.7	данные отсутствуют	данные отсутствуют
23	405249.78	2182743.23	данные отсутствуют	данные отсутствуют
13	405238.72	2182747.18	данные отсутствуют	данные отсутствуют
14	405236.09	2182748.59	данные отсутствуют	данные отсутствуют
15	405228.8	2182731.68	данные отсутствуют	данные отсутствуют
16	405232.31	2182730.99	данные отсутствуют	данные отсутствуют
17	405247.85	2182727.14	данные отсутствуют	данные отсутствуют
21	405248.44	2182726.93	данные отсутствуют	данные отсутствуют

Государственный регистратор		ФГИС ЕГРН
полное наименование должности	подпись	инициалы, фамилия

М.П.

Выписка из Единого государственного реестра недвижимости об объекте недвижимости  
Сведения о частях земельного участка

<b>Земельный участок</b>			
<small>(вид объекта недвижимости)</small>			
Лист № __ Раздела <b>4.2</b>	Всего листов раздела <b>4.2</b> : __	Всего разделов: __	Всего листов выписки: __
<b>15.08.2022 № 99/2022/487482018</b>			
Кадастровый номер:		<b>47:14:1102003:470</b>	

Сведения о характерных точках границы части (частей) земельного участка				
Учетный номер части: 2				
Система координат: Местная 167				
Зона №				
Номер точки	Координаты, м		Описание закрепления на местности	Средняя квадратическая погрешность определения координат характерных точек границы части земельного участка, м
	X	Y		
1	2	3	4	5
19	405744.29	2182635.86	данные отсутствуют	данные отсутствуют
20	405773.8	2182639.73	данные отсутствуют	данные отсутствуют
1	405777.7	2182639.05	данные отсутствуют	данные отсутствуют
2	405776.62	2182651.61	данные отсутствуют	данные отсутствуют
3	405771.67	2182651.59	данные отсутствуют	данные отсутствуют
4	405743.69	2182648.89	данные отсутствуют	данные отсутствуют
24	405733.77	2182647.01	данные отсутствуют	данные отсутствуют
25	405728.93	2182632.73	данные отсутствуют	данные отсутствуют
19	405744.29	2182635.86	данные отсутствуют	данные отсутствуют

Государственный регистратор		ФГИС ЕГРН
полное наименование должности	подпись	инициалы, фамилия

М.П.



Выписка из Единого государственного реестра недвижимости об объекте недвижимости  
Сведения о характеристиках объекта недвижимости

На основании запроса от 15.06.2022 г., поступившего на рассмотрение 15.06.2022 г., сообщаем, что согласно записям Единого государственного реестра недвижимости:

<b>Земельный участок</b>			
(вид объекта недвижимости)			
Лист № ___ Раздела <b>1</b>	Всего листов раздела <b>1</b> : ___	Всего разделов: ___	Всего листов выписки: ___
<b>15.06.2022 № 99/2022/473688720</b>			
Кадастровый номер:		<b>47:14:1105001:1</b>	

Номер кадастрового квартала:	47:14:1105001
Дата присвоения кадастрового номера:	11.11.2005
Ранее присвоенный государственный учетный номер:	данные отсутствуют
Адрес:	Ленинградская область, Ломоносовский район, МО "Кипенское сельское поселение", д.Келози, участок 2
Площадь:	20730 кв. м
Кадастровая стоимость, руб.:	17844384
Кадастровые номера расположенных в пределах земельного участка объектов недвижимости:	данные отсутствуют
Кадастровые номера объектов недвижимости, из которых образован объект недвижимости:	данные отсутствуют
Кадастровые номера образованных объектов недвижимости:	данные отсутствуют
Сведения о включении объекта недвижимости в состав предприятия как имущественного комплекса:	

Государственный регистратор		ФГИС ЕГРН
полное наименование должности	подпись	инициалы, фамилия

М.П.

Выписка из Единого государственного реестра недвижимости об объекте недвижимости  
**Сведения о характеристиках объекта недвижимости**

2650

<b>Земельный участок</b>			
(вид объекта недвижимости)			
Лист № ___ Раздела <b>1</b>	Всего листов раздела <b>1</b> : ___	Всего разделов: ___	Всего листов выписки: ___
<b>15.06.2022 № 99/2022/473688720</b>			
Кадастровый номер:		<b>47:14:1105001:1</b>	

Категория земель:	Земли населённых пунктов
Виды разрешенного использования:	Под зону промышленной застройки
Сведения о кадастровом инженеру:	данные отсутствуют
Сведения о лесах, водных объектах и об иных природных объектах, расположенных в пределах земельного участка:	данные отсутствуют
Сведения о том, что земельный участок полностью или частично расположен в границах зоны с особыми условиями использования территории или территории объекта культурного наследия	данные отсутствуют
Сведения о том, что земельный участок расположен в границах особой экономической зоны, территории опережающего социально-экономического развития, зоны территориального развития в Российской Федерации, игровой зоны:	данные отсутствуют
Сведения о том, что земельный участок расположен в границах особо охраняемой природной территории, охотничьих угодий, лесничеств, лесопарков:	данные отсутствуют
Сведения о результатах проведения государственного земельного надзора:	данные отсутствуют
Сведения о расположении земельного участка в границах территории, в отношении которой утвержден проект межевания территории:	данные отсутствуют

Государственный регистратор		ФГИС ЕГРН
полное наименование должности	подпись	инициалы, фамилия

М.П.

Выписка из Единого государственного реестра недвижимости об объекте недвижимости  
**Сведения о характеристиках объекта недвижимости**

2651

<b>Земельный участок</b>			
<small>(вид объекта недвижимости)</small>			
Лист № ___ Раздела <b>1</b>	Всего листов раздела <b>1</b> : ___	Всего разделов: ___	Всего листов выписки: ___
<b>15.06.2022 № 99/2022/473688720</b>			
Кадастровый номер:		<b>47:14:1105001:1</b>	

Условный номер земельного участка:	данные отсутствуют
Сведения о принятии акта и (или) заключении договора, предусматривающих предоставление в соответствии с земельным законодательством исполнительным органом государственной власти или органом местного самоуправления находящегося в государственной или муниципальной собственности земельного участка для строительства наемного дома социального использования или наемного дома коммерческого использования:	данные отсутствуют
Сведения о том, что земельный участок или земельные участки образованы на основании решения об изъятии земельного участка и (или) расположенного на нем объекта недвижимости для государственных или муниципальных нужд:	данные отсутствуют
Сведения о том, что земельный участок образован из земель или земельного участка, государственная собственность на которые не разграничена:	данные отсутствуют
Сведения о наличии земельного спора о местоположении границ земельных участков:	данные отсутствуют
Статус записи об объекте недвижимости:	Сведения об объекте недвижимости имеют статус "актуальные, ранее учтенные"
Особые отметки:	Граница земельного участка не установлена в соответствии с требованиями земельного законодательства. Сведения необходимые для заполнения раздела 3.1 отсутствуют.
Получатель выписки:	Фатеева Юлия Владимировна

Государственный регистратор		ФГИС ЕГРН
полное наименование должности	подпись	инициалы, фамилия

М.П.

Выписка из Единого государственного реестра недвижимости об объекте недвижимости  
Сведения о зарегистрированных правах

<b>Земельный участок</b>			
(вид объекта недвижимости)			
Лист № __ Раздела <u>2</u>	Всего листов раздела <u>2</u> : __	Всего разделов: __	Всего листов выписки: __
<b>15.06.2022 № 99/2022/473688720</b>			
Кадастровый номер:		<b>47:14:1105001:1</b>	
1. Правообладатель (правообладатели):	1.1.	Богданова Тамара Андреевна	
2. Вид, номер и дата государственной регистрации права:	2.1.	Собственность, № 47:14:1105001:1-47/060/2021-2 от 06.05.2021	
3. Ограничение прав и обременение объекта недвижимости:	не зарегистрировано		

Государственный регистратор		ФГИС ЕГРН
полное наименование должности	подпись	инициалы, фамилия

М.П.

<b>Земельный участок</b>			
(вид объекта недвижимости)			2653
Лист № ___ Раздела <u>2</u>	Всего листов раздела <u>2</u> : ___	Всего разделов: ___	Всего листов выписки: ___
<b>15.06.2022 № 99/2022/473688720</b>			
Кадастровый номер:		<b>47:14:1105001:1</b>	

1.	Правообладатель (правообладатели):	1.2.	данные о правообладателе отсутствуют
2.	Вид, номер и дата государственной регистрации права:	2.2.	не зарегистрировано
3.	Ограничение прав и обременение объекта недвижимости:		
	3.2.1.	вид:	Иные ограничения (обременения) прав
		дата государственной регистрации:	24.03.2006
		номер государственной регистрации:	47-78-21/008/2006-012
		срок, на который установлено ограничение прав и обременение объекта недвижимости:	
		лицо, в пользу которого установлено ограничение прав и обременение объекта недвижимости:	
		основание государственной регистрации:	
	3.2.2.	вид:	Иные ограничения (обременения) прав
		дата государственной регистрации:	24.03.2006
		номер государственной регистрации:	47-78-21/008/2006-012
		срок, на который установлено ограничение прав и обременение объекта недвижимости:	
		лицо, в пользу которого установлено ограничение прав и обременение объекта недвижимости:	
		основание государственной регистрации:	
	4.	Договоры участия в долевом строительстве:	
5.	Заявленные в судебном порядке права требования:		данные отсутствуют
6.	Сведения о возражении в отношении зарегистрированного права:		данные отсутствуют
7.	Сведения о наличии решения об изъятии объекта недвижимости для государственных и муниципальных нужд:		данные отсутствуют
8.	Сведения о невозможности государственной регистрации без личного участия правообладателя или его законного представителя:		
9.	Правопритязания и сведения о наличии поступивших, но не рассмотренных заявлений о проведении государственной регистрации права (перехода, прекращения права), ограничения права или обременения объекта недвижимости, сделки в отношении объекта недвижимости:		данные отсутствуют
10.	Сведения об осуществлении государственной регистрации сделки, права, ограничения права без необходимого в силу закона согласия третьего лица, органа:		данные отсутствуют
11.	Сведения о невозможности государственной регистрации перехода, прекращения, ограничения права на земельный участок из земель		

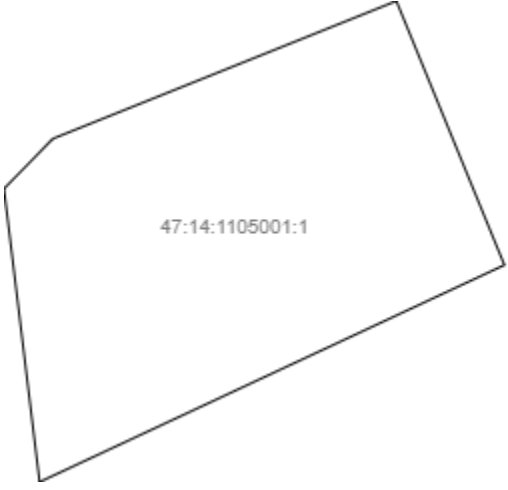
сельскохозяйственного назначения:	
-----------------------------------	--

Государственный регистратор		ФГИС ЕГРН
полное наименование должности	подпись	инициалы, фамилия

2654

М.П.

<b>Земельный участок</b>			
(вид объекта недвижимости)			
Лист № __ Раздела <u>3</u>	Всего листов раздела <u>3</u> : __	Всего разделов: __	Всего листов выписки: __
<b>15.06.2022 № 99/2022/473688720</b>			
Кадастровый номер:		<b>47:14:1105001:1</b>	

План (чертеж, схема) земельного участка			
			
Масштаб 1: данные отсутствуют	Условные обозначения:		

Государственный регистратор		ФГИС ЕГРН
полное наименование должности	подпись	инициалы, фамилия

М.П.

Выписка из Единого государственного реестра недвижимости об объекте недвижимости  
**Описание местоположения земельного участка**

<b>Земельный участок</b>			
<small>(вид объекта недвижимости)</small>			
Лист № __ Раздела <b>3.2</b>	Всего листов раздела <b>3.2</b> : __	Всего разделов: __	Всего листов выписки: __
<b>15.06.2022 № 99/2022/473688720</b>			
Кадастровый номер:		<b>47:14:1105001:1</b>	

Сведения о характерных точках границы земельного участка				
Система координат: Местная 167				
Зона №				
Номер точки	Координаты		Описание закрепления на местности	Средняя квадратическая погрешность определения координат характерных точек границ земельного участка, м
	X	Y		
1	2	3	4	5
1	406395.46	2186582.02	данные отсутствуют	данные отсутствуют
2	406293.67	2186623.75	данные отсутствуют	данные отсутствуют
3	406210.03	2186444.19	данные отсутствуют	данные отсутствуют
4	406323.06	2186430.43	данные отсутствуют	данные отсутствуют
5	406342.37	2186449.3	данные отсутствуют	данные отсутствуют

Государственный регистратор		ФГИС ЕГРН
полное наименование должности	подпись	инициалы, фамилия

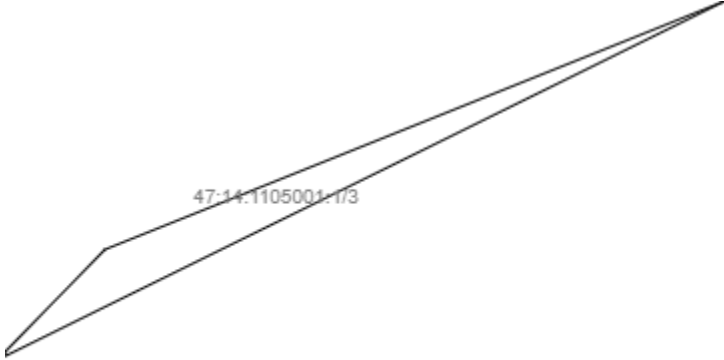
М.П.



Выписка из Единого государственного реестра недвижимости об объекте недвижимости  
Сведения о частях земельного участка

2657

<b>Земельный участок</b>			
(вид объекта недвижимости)			
Лист № ___ Раздела <b>4</b>	Всего листов раздела <b>4</b> : ___	Всего разделов: ___	Всего листов выписки: ___
<b>15.06.2022 № 99/2022/473688720</b>			
Кадастровый номер:		<b>47:14:1105001:1</b>	

План (чертеж, схема) части земельного участка	Учетный номер части: <b>47:14:1105001:1/3</b>
	
Масштаб 1: данные отсутствуют	Условные обозначения:

Государственный регистратор		ФГИС ЕГРН
полное наименование должности	подпись	инициалы, фамилия

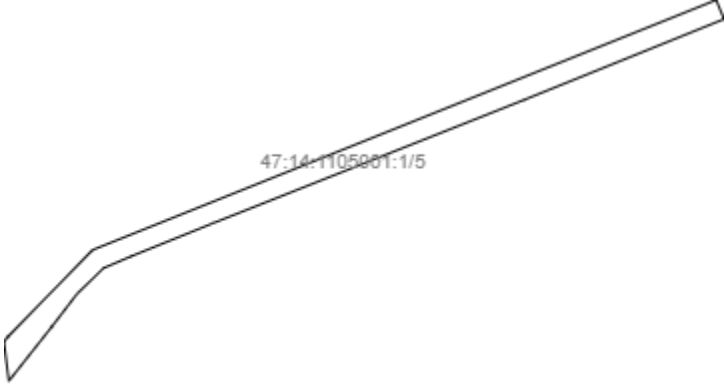
М.П.

Выписка из Единого государственного реестра недвижимости об объекте недвижимости  
Сведения о частях земельного участка

Раздел 4

2658

<b>Земельный участок</b>			
(вид объекта недвижимости)			
Лист № __ Раздела <b>4</b>	Всего листов раздела <b>4</b> : __	Всего разделов: __	Всего листов выписки: __
<b>15.06.2022 № 99/2022/473688720</b>			
Кадастровый номер:		<b>47:14:1105001:1</b>	

План (чертеж, схема) части земельного участка	Учетный номер части: <b>47:14:1105001:1/5</b>		
			
Масштаб 1: данные отсутствуют	Условные обозначения:		

Государственный регистратор		ФГИС ЕГРН
полное наименование должности	подпись	инициалы, фамилия

М.П.

Выписка из Единого государственного реестра недвижимости об объекте недвижимости  
Сведения о частях земельного участка

<b>Земельный участок</b>			
<small>(вид объекта недвижимости)</small>			
Лист № __ Раздела <b>4.1</b>	Всего листов раздела <b>4.1</b> : __	Всего разделов: __	Всего листов выписки: __
<b>15.06.2022 № 99/2022/473688720</b>			
Кадастровый номер:		<b>47:14:1105001:1</b>	

Учетный номер части	Площадь (м <sup>2</sup> )	Содержание ограничения в использовании или ограничения права на объект недвижимости или обременения объекта недвижимости
1	2	3
1	5064	Иные ограничения (обременения) прав, Временные. Дата истечения срока действия временного характера - 24.12.2014
2	2592	Иные ограничения (обременения) прав, Временные. Дата истечения срока действия временного характера - 24.12.2014
3	743	Ограничения прав на земельный участок, предусмотренные статьями 56, 56.1 Земельного кодекса Российской Федерации, Карта (план) объекта землеустройства № 22880 от 11.10.2013, срок действия: 13.08.2015
5	772	Ограничения прав на земельный участок, предусмотренные статьями 56, 56.1 Земельного кодекса Российской Федерации, Документ, содержащий необходимые для внесения в государственный кадастр недвижимости сведения об установлении или изменении территориальной зоны или зоны с особыми условиями использования территорий, либо об отмене установления такой зоны № PVD-0123/2022-36327 от 09.06.2022, срок действия: 10.06.2022

Государственный регистратор		ФГИС ЕГРН
полное наименование должности	подпись	инициалы, фамилия

М.П.

Выписка из Единого государственного реестра недвижимости об объекте недвижимости  
**Сведения о частях земельного участка**

2660

<b>Земельный участок</b>				
<small>(вид объекта недвижимости)</small>				
Лист № ___ Раздела <b>4.2</b>		Всего листов раздела <b>4.2</b> : ___		Всего разделов: ___
Всего листов выписки: ___				
<b>15.06.2022 № 99/2022/473688720</b>				
Кадастровый номер:			<b>47:14:1105001:1</b>	
Сведения о характерных точках границы части (частей) земельного участка				
Учетный номер части: 1				
Система координат:				
Зона №				
Номер точки	Координаты, м		Описание закрепления на местности	Средняя квадратическая погрешность определения координат характерных точек границы части земельного участка, м
	X	Y		
1	2	3	4	5
Государственный регистратор			ФГИС ЕГРН	
полное наименование должности			подпись	
			инициалы, фамилия	

М.П.

<b>Земельный участок</b>			
(вид объекта недвижимости)			
Лист № ___ Раздела <b>4.2</b>	Всего листов раздела <b>4.2</b> : ___	Всего разделов: ___	Всего листов выписки: ___
<b>15.06.2022 № 99/2022/473688720</b>			
Кадастровый номер:		<b>47:14:1105001:1</b>	

Сведения о характерных точках границы части (частей) земельного участка				
Учетный номер части: 2				
Система координат: Зона №				
Номер точки	Координаты, м		Описание закрепления на местности	Средняя квадратическая погрешность определения координат характерных точек границы части земельного участка, м
	X	Y		
1	2	3	4	5

Государственный регистратор		ФГИС ЕГРН
полное наименование должности	подпись	инициалы, фамилия

М.П.

Выписка из Единого государственного реестра недвижимости об объекте недвижимости  
Сведения о частях земельного участка

<b>Земельный участок</b>			
<small>(вид объекта недвижимости)</small>			
Лист № __ Раздела <b>4.2</b>	Всего листов раздела <b>4.2</b> : __	Всего разделов: __	Всего листов выписки: __
<b>15.06.2022 № 99/2022/473688720</b>			
Кадастровый номер:		<b>47:14:1105001:1</b>	

Сведения о характерных точках границы части (частей) земельного участка				
Учетный номер части: 3				
Система координат: Местная 167				
Зона №				
Номер точки	Координаты, м		Описание закрепления на местности	Средняя квадратическая погрешность определения координат характерных точек границы части земельного участка, м
	X	Y		
1	2	3	4	5
4	406323.06	2186430.43	данные отсутствуют	данные отсутствуют
5	406342.37	2186449.3	данные отсутствуют	данные отсутствуют
6	406389.22	2186566.42	данные отсутствуют	данные отсутствуют
7	406322.31	2186430.52	данные отсутствуют	данные отсутствуют
4	406323.06	2186430.43	данные отсутствуют	данные отсутствуют

Государственный регистратор		ФГИС ЕГРН
полное наименование должности	подпись	инициалы, фамилия

М.П.

Выписка из Единого государственного реестра недвижимости об объекте недвижимости  
Сведения о частях земельного участка

<b>Земельный участок</b>			
<small>(вид объекта недвижимости)</small>			
Лист № __ Раздела <b>4.2</b>	Всего листов раздела <b>4.2</b> : __	Всего разделов: __	Всего листов выписки: __
<b>15.06.2022 № 99/2022/473688720</b>			
Кадастровый номер:		<b>47:14:1105001:1</b>	

Сведения о характерных точках границы части (частей) земельного участка

Учетный номер части: 5

Система координат: Местная 167

Зона №

Номер точки	Координаты, м		Описание закрепления на местности	Средняя квадратическая погрешность определения координат характерных точек границы части земельного участка, м
	X	Y		
1	2	3	4	5
8	406323.91	2186431.26	данные отсутствуют	данные отсутствуют
5	406342.37	2186449.3	данные отсутствуют	данные отсутствуют
1	406395.46	2186582.02	данные отсутствуют	данные отсутствуют
9	406391.4	2186583.68	данные отсутствуют	данные отсутствуют
10	406374.24	2186541.12	данные отсутствуют	данные отсутствуют
11	406348.07	2186474.98	данные отсутствуют	данные отсутствуют
12	406341.01	2186457.48	данные отсутствуют	данные отсутствуют
13	406338.51	2186451.64	данные отсутствуют	данные отсутствуют
14	406333.07	2186446.02	данные отсутствуют	данные отсутствуют
15	406326.13	2186440.68	данные отсутствуют	данные отсутствуют
16	406314.52	2186431.47	данные отсутствуют	данные отсутствуют
17	406322.89	2186430.45	данные отсутствуют	данные отсутствуют
8	406323.91	2186431.26	данные отсутствуют	данные отсутствуют

Государственный регистратор		ФГИС ЕГРН
полное наименование должности	подпись	инициалы, фамилия

М.П.

Выписка из Единого государственного реестра недвижимости об объекте недвижимости  
Сведения о характеристиках объекта недвижимости

На основании запроса от 15.06.2022 г., поступившего на рассмотрение 15.06.2022 г., сообщаем, что согласно записям Единого государственного реестра недвижимости:

<b>Земельный участок</b>			
(вид объекта недвижимости)			
Лист № ___ Раздела <b>1</b>	Всего листов раздела <b>1</b> : ___	Всего разделов: ___	Всего листов выписки: ___
<b>15.06.2022 № 99/2022/473690999</b>			
Кадастровый номер:		<b>47:14:1105001:2</b>	

Номер кадастрового квартала:	47:14:1105001
Дата присвоения кадастрового номера:	11.11.2005
Ранее присвоенный государственный учетный номер:	данные отсутствуют
Адрес:	Ленинградская область, Ломоносовский район, МО "Кипенское сельское поселение", д.Келози, участок 3
Площадь:	20665 кв. м
Кадастровая стоимость, руб.:	17788432
Кадастровые номера расположенных в пределах земельного участка объектов недвижимости:	данные отсутствуют
Кадастровые номера объектов недвижимости, из которых образован объект недвижимости:	данные отсутствуют
Кадастровые номера образованных объектов недвижимости:	данные отсутствуют
Сведения о включении объекта недвижимости в состав предприятия как имущественного комплекса:	

Государственный регистратор		ФГИС ЕГРН
полное наименование должности	подпись	инициалы, фамилия

М.П.



Выписка из Единого государственного реестра недвижимости об объекте недвижимости  
**Сведения о характеристиках объекта недвижимости**

2665

<b>Земельный участок</b>			
(вид объекта недвижимости)			
Лист № ___ Раздела <b>1</b>	Всего листов раздела <b>1</b> : ___	Всего разделов: ___	Всего листов выписки: ___
<b>15.06.2022 № 99/2022/473690999</b>			
Кадастровый номер:		<b>47:14:1105001:2</b>	

Категория земель:	Земли населённых пунктов
Виды разрешенного использования:	Под зону промышленной застройки
Сведения о кадастровом инженере:	данные отсутствуют
Сведения о лесах, водных объектах и об иных природных объектах, расположенных в пределах земельного участка:	данные отсутствуют
Сведения о том, что земельный участок полностью или частично расположен в границах зоны с особыми условиями использования территории или территории объекта культурного наследия	данные отсутствуют
Сведения о том, что земельный участок расположен в границах особой экономической зоны, территории опережающего социально-экономического развития, зоны территориального развития в Российской Федерации, игровой зоны:	данные отсутствуют
Сведения о том, что земельный участок расположен в границах особо охраняемой природной территории, охотничьих угодий, лесничеств, лесопарков:	данные отсутствуют
Сведения о результатах проведения государственного земельного надзора:	данные отсутствуют
Сведения о расположении земельного участка в границах территории, в отношении которой утвержден проект межевания территории:	данные отсутствуют

Государственный регистратор		ФГИС ЕГРН
полное наименование должности	подпись	инициалы, фамилия

М.П.

Выписка из Единого государственного реестра недвижимости об объекте недвижимости  
**Сведения о характеристиках объекта недвижимости**

2666

<b>Земельный участок</b>			
<small>(вид объекта недвижимости)</small>			
Лист № ___ Раздела <b>1</b>	Всего листов раздела <b>1</b> : ___	Всего разделов: ___	Всего листов выписки: ___
<b>15.06.2022 № 99/2022/473690999</b>			
Кадастровый номер:		<b>47:14:1105001:2</b>	

Условный номер земельного участка:	данные отсутствуют
Сведения о принятии акта и (или) заключении договора, предусматривающих предоставление в соответствии с земельным законодательством исполнительным органом государственной власти или органом местного самоуправления находящегося в государственной или муниципальной собственности земельного участка для строительства наемного дома социального использования или наемного дома коммерческого использования:	данные отсутствуют
Сведения о том, что земельный участок или земельные участки образованы на основании решения об изъятии земельного участка и (или) расположенного на нем объекта недвижимости для государственных или муниципальных нужд:	данные отсутствуют
Сведения о том, что земельный участок образован из земель или земельного участка, государственная собственность на которые не разграничена:	данные отсутствуют
Сведения о наличии земельного спора о местоположении границ земельных участков:	данные отсутствуют
Статус записи об объекте недвижимости:	Сведения об объекте недвижимости имеют статус "актуальные, ранее учтенные"
Особые отметки:	Граница земельного участка не установлена в соответствии с требованиями земельного законодательства. Сведения необходимые для заполнения раздела 3.1 отсутствуют.
Получатель выписки:	Фатеева Юлия Владимировна

Государственный регистратор		ФГИС ЕГРН
полное наименование должности	подпись	инициалы, фамилия

М.П.

Выписка из Единого государственного реестра недвижимости об объекте недвижимости  
**Сведения о зарегистрированных правах**

<b>Земельный участок</b>		
(вид объекта недвижимости)		
Лист № __ Раздела <u>2</u>	Всего листов раздела <u>2</u> : __	Всего разделов: __
Всего листов выписки: __		
<b>15.06.2022 № 99/2022/473690999</b>		
Кадастровый номер:		<b>47:14:1105001:2</b>
1. Правообладатель (правообладатели):	1.1.	Богданова Тамара Андреевна
2. Вид, номер и дата государственной регистрации права:	2.1.	Собственность, № 47:14:1105001:2-47/054/2021-2 от 07.05.2021
3. Ограничение прав и обременение объекта недвижимости:	не зарегистрировано	
Государственный регистратор		ФГИС ЕГРН
полное наименование должности	подпись	инициалы, фамилия

М.П.

<b>Земельный участок</b>			
(вид объекта недвижимости)			2668
Лист № ___ Раздела <u>2</u>	Всего листов раздела <u>2</u> : ___	Всего разделов: ___	Всего листов выписки: ___
<b>15.06.2022 № 99/2022/473690999</b>			
Кадастровый номер:		<b>47:14:1105001:2</b>	

1.	Правообладатель (правообладатели):	1.2.	данные о правообладателе отсутствуют
2.	Вид, номер и дата государственной регистрации права:	2.2.	не зарегистрировано
3.	Ограничение прав и обременение объекта недвижимости:		
	3.2.1.	вид:	Иные ограничения (обременения) прав
		дата государственной регистрации:	24.03.2006
		номер государственной регистрации:	47-78-21/008/2006-013
		срок, на который установлено ограничение прав и обременение объекта недвижимости:	
		лицо, в пользу которого установлено ограничение прав и обременение объекта недвижимости:	
		основание государственной регистрации:	
	3.2.2.	вид:	Иные ограничения (обременения) прав
		дата государственной регистрации:	24.03.2006
		номер государственной регистрации:	47-78-21/008/2006-013
		срок, на который установлено ограничение прав и обременение объекта недвижимости:	
		лицо, в пользу которого установлено ограничение прав и обременение объекта недвижимости:	
		основание государственной регистрации:	
	4.	Договоры участия в долевом строительстве:	
5.	Заявленные в судебном порядке права требования:		данные отсутствуют
6.	Сведения о возражении в отношении зарегистрированного права:		данные отсутствуют
7.	Сведения о наличии решения об изъятии объекта недвижимости для государственных и муниципальных нужд:		данные отсутствуют
8.	Сведения о невозможности государственной регистрации без личного участия правообладателя или его законного представителя:		
9.	Правопритязания и сведения о наличии поступивших, но не рассмотренных заявлений о проведении государственной регистрации права (перехода, прекращения права), ограничения права или обременения объекта недвижимости, сделки в отношении объекта недвижимости:		данные отсутствуют
10.	Сведения об осуществлении государственной регистрации сделки, права, ограничения права без необходимого в силу закона согласия третьего лица, органа:		данные отсутствуют
11.	Сведения о невозможности государственной регистрации перехода, прекращения, ограничения права на земельный участок из земель		

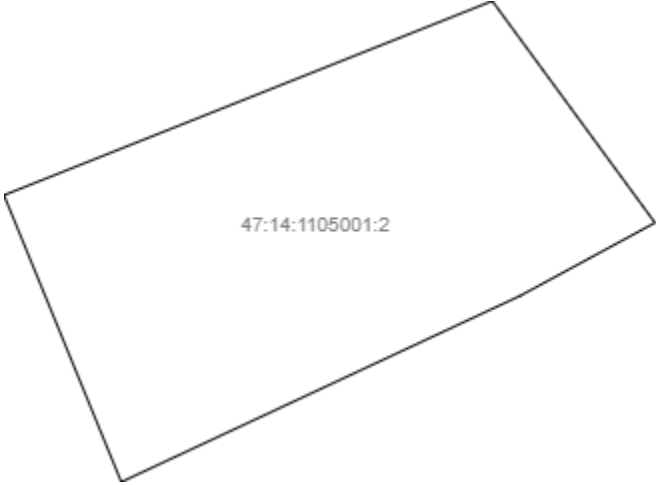
сельскохозяйственного назначения:	
-----------------------------------	--

Государственный регистратор		ФГИС ЕГРН
полное наименование должности	подпись	инициалы, фамилия

2669

М.П.

<b>Земельный участок</b>			
(вид объекта недвижимости)			
Лист № __ Раздела <u>3</u>	Всего листов раздела <u>3</u> : __	Всего разделов: __	Всего листов выписки: __
<b>15.06.2022 № 99/2022/473690999</b>			
Кадастровый номер:		<b>47:14:1105001:2</b>	

План (чертеж, схема) земельного участка			
			
Масштаб 1: данные отсутствуют	Условные обозначения:		

Государственный регистратор		ФГИС ЕГРН
полное наименование должности	подпись	инициалы, фамилия

М.П.

Выписка из Единого государственного реестра недвижимости об объекте недвижимости  
**Описание местоположения земельного участка**

<b>Земельный участок</b>			
(вид объекта недвижимости)			
Лист № ___ Раздела <b>3.2</b>	Всего листов раздела <b>3.2</b> : ___	Всего разделов: ___	Всего листов выписки: ___
<b>15.06.2022 № 99/2022/473690999</b>			
Кадастровый номер:		<b>47:14:1105001:2</b>	

Сведения о характерных точках границы земельного участка				
Система координат: Местная 167				
Зона №				
Номер точки	Координаты		Описание закрепления на местности	Средняя квадратическая погрешность определения координат характерных точек границ земельного участка, м
	X	Y		
1	2	3	4	5
1	406359.78	2186765.68	данные отсутствуют	данные отсутствуют
2	406293.67	2186623.75	данные отсутствуют	данные отсутствуют
3	406395.46	2186582.02	данные отсутствуют	данные отсутствуют
4	406464.39	2186755.69	данные отсутствуют	данные отсутствуют
5	406385.68	2186813.56	данные отсутствуют	данные отсутствуют

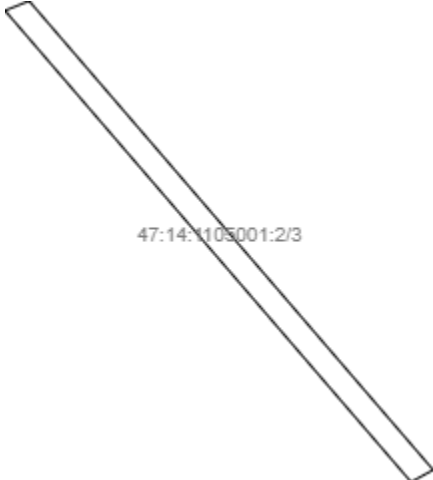
Государственный регистратор		ФГИС ЕГРН
полное наименование должности	подпись	инициалы, фамилия

М.П.

Выписка из Единого государственного реестра недвижимости об объекте недвижимости  
Сведения о частях земельного участка

2672

<b>Земельный участок</b>			
(вид объекта недвижимости)			
Лист № __ Раздела <b>4</b>	Всего листов раздела <b>4</b> : __	Всего разделов: __	Всего листов выписки: __
<b>15.06.2022 № 99/2022/473690999</b>			
Кадастровый номер:		<b>47:14:1105001:2</b>	

План (чертеж, схема) части земельного участка	Учетный номер части: <b>47:14:1105001:2/3</b>
 <p>47:14:1105001:2/3</p>	
Масштаб 1: данные отсутствуют	Условные обозначения:

Государственный регистратор		ФГИС ЕГРН
полное наименование должности	подпись	инициалы, фамилия

М.П.

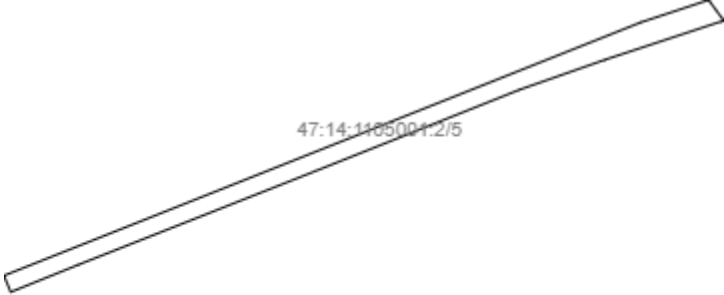


Выписка из Единого государственного реестра недвижимости об объекте недвижимости  
Сведения о частях земельного участка

Раздел 4

2673

<b>Земельный участок</b>			
(вид объекта недвижимости)			
Лист № __ Раздела <b>4</b>	Всего листов раздела <b>4</b> : __	Всего разделов: __	Всего листов выписки: __
<b>15.06.2022 № 99/2022/473690999</b>			
Кадастровый номер:		<b>47:14:1105001:2</b>	

План (чертеж, схема) части земельного участка	Учетный номер части: <b>47:14:1105001:2/5</b>		
			
Масштаб 1: данные отсутствуют	Условные обозначения:		

Государственный регистратор		ФГИС ЕГРН
полное наименование должности	подпись	инициалы, фамилия

М.П.

Выписка из Единого государственного реестра недвижимости об объекте недвижимости  
Сведения о частях земельного участка

<b>Земельный участок</b>			
(вид объекта недвижимости)			
Лист № __ Раздела <b>4.1</b>	Всего листов раздела <b>4.1</b> : __	Всего разделов: __	Всего листов выписки: __
<b>15.06.2022 № 99/2022/473690999</b>			
Кадастровый номер:		<b>47:14:1105001:2</b>	

Учетный номер части	Площадь (м <sup>2</sup> )	Содержание ограничения в использовании или ограничения права на объект недвижимости или обременения объекта недвижимости
1	2	3
1	1840	Иные ограничения (обременения) прав, Временные. Дата истечения срока действия временного характера - 24.12.2014
2	3114	Иные ограничения (обременения) прав, Временные. Дата истечения срока действия временного характера - 24.12.2014
3	402	Ограничения прав на земельный участок, предусмотренные статьями 56, 56.1 Земельного кодекса Российской Федерации, Карта (план) объекта землеустройства № б/н от 07.02.2017, срок действия: 16.03.2017
5	878	Ограничения прав на земельный участок, предусмотренные статьями 56, 56.1 Земельного кодекса Российской Федерации, Документ, содержащий необходимые для внесения в государственный кадастр недвижимости сведения об установлении или изменении территориальной зоны или зоны с особыми условиями использования территорий, либо об отмене установления такой зоны № PVD-0123/2022-36327 от 09.06.2022, срок действия: 10.06.2022

Государственный регистратор		ФГИС ЕГРН
полное наименование должности	подпись	инициалы, фамилия

М.П.

Выписка из Единого государственного реестра недвижимости об объекте недвижимости  
**Сведения о частях земельного участка**

<b>Земельный участок</b>				
<small>(вид объекта недвижимости)</small>				
Лист № ___ Раздела <b>4.2</b>		Всего листов раздела <b>4.2</b> : ___		Всего разделов: ___
Всего листов выписки: ___				
<b>15.06.2022 № 99/2022/473690999</b>				
Кадастровый номер:			<b>47:14:1105001:2</b>	
Сведения о характерных точках границы части (частей) земельного участка				
Учетный номер части: 1				
Система координат: Зона №				
Номер точки	Координаты, м		Описание закрепления на местности	Средняя квадратическая погрешность определения координат характерных точек границы части земельного участка, м
	X	Y		
1	2	3	4	5
Государственный регистратор			ФГИС ЕГРН	
полное наименование должности			подпись	инициалы, фамилия

М.П.

Выписка из Единого государственного реестра недвижимости об объекте недвижимости  
**Сведения о частях земельного участка**

<b>Земельный участок</b>				
<small>(вид объекта недвижимости)</small>				
Лист № ___ Раздела <b>4.2</b>		Всего листов раздела <b>4.2</b> : ___		Всего разделов: ___
Всего листов выписки: ___				
<b>15.06.2022 № 99/2022/473690999</b>				
Кадастровый номер:			<b>47:14:1105001:2</b>	
Сведения о характерных точках границы части (частей) земельного участка				
Учетный номер части: 2				
Система координат: Зона №				
Номер точки	Координаты, м		Описание закрепления на местности	Средняя квадратическая погрешность определения координат характерных точек границы части земельного участка, м
	X	Y		
1	2	3	4	5
Государственный регистратор			ФГИС ЕГРН	
полное наименование должности			подпись	
			инициалы, фамилия	

М.П.

Выписка из Единого государственного реестра недвижимости об объекте недвижимости  
Сведения о частях земельного участка

<b>Земельный участок</b>			
<small>(вид объекта недвижимости)</small>			
Лист № __ Раздела <b>4.2</b>	Всего листов раздела <b>4.2</b> : __	Всего разделов: __	Всего листов выписки: __
<b>15.06.2022 № 99/2022/473690999</b>			
Кадастровый номер:		<b>47:14:1105001:2</b>	

Сведения о характерных точках границы части (частей) земельного участка				
Учетный номер части: 3				
Система координат: Местная 167				
Зона №				
Номер точки	Координаты, м		Описание закрепления на местности	Средняя квадратическая погрешность определения координат характерных точек границы части земельного участка, м
	X	Y		
1	2	3	4	5
6	406460.19	2186745.11	данные отсутствуют	данные отсутствуют
7	406384.16	2186810.75	данные отсутствуют	данные отсутствуют
8	406382.21	2186807.15	данные отсутствуют	данные отсутствуют
9	406458.63	2186741.18	данные отсутствуют	данные отсутствуют
6	406460.19	2186745.11	данные отсутствуют	данные отсутствуют

Государственный регистратор		ФГИС ЕГРН
полное наименование должности	подпись	инициалы, фамилия

М.П.

Выписка из Единого государственного реестра недвижимости об объекте недвижимости  
Сведения о частях земельного участка

<b>Земельный участок</b>			
<small>(вид объекта недвижимости)</small>			
Лист № __ Раздела <b>4.2</b>	Всего листов раздела <b>4.2</b> : __	Всего разделов: __	Всего листов выписки: __
<b>15.06.2022 № 99/2022/473690999</b>			
Кадастровый номер:		<b>47:14:1105001:2</b>	

Сведения о характерных точках границы части (частей) земельного участка				
Учетный номер части: 5				
Система координат: Местная 167				
Зона №				
Номер точки	Координаты, м		Описание закрепления на местности	Средняя квадратическая погрешность определения координат характерных точек границы части земельного участка, м
	X	Y		
1	2	3	4	5
10	406391.4	2186583.68	данные отсутствуют	данные отсутствуют
3	406395.46	2186582.02	данные отсутствуют	данные отсутствуют
11	406457.99	2186739.58	данные отсутствуют	данные отсутствуют
12	406463.51	2186756.34	данные отсутствуют	данные отсутствуют
13	406458.34	2186760.14	данные отсутствуют	данные отсутствуют
14	406458.14	2186759.22	данные отсутствуют	данные отсутствуют
15	406448.72	2186730.58	данные отсутствуют	данные отсутствуют
16	406441.33	2186709.48	данные отсутствуют	данные отсутствуют
17	406421.29	2186659.11	данные отсутствуют	данные отсутствуют
18	406398.14	2186600.4	данные отсутствуют	данные отсутствуют
10	406391.4	2186583.68	данные отсутствуют	данные отсутствуют

Государственный регистратор		ФГИС ЕГРН
полное наименование должности	подпись	инициалы, фамилия

М.П.