

**А К Т**

**по результатам государственной историко-культурной экспертизы проектной документации на проведение работ по сохранению объекта культурного наследия федерального значения «Дворцовый парк», входящего в состав объекта культурного наследия федерального значения «Ансамбль Гатчинского дворца и парка», расположенного по адресу: Ленинградская обл., Гатчинский муниципальный район, Гатчинское городское поселение, г. Гатчина, Красноармейский пр., земельный участок № 1: «Научно-изыскательские и проектные работы по сохранению объекта культурного наследия «Ансамбль Гатчинского дворца и парка» - благоустройство прибрежной территории водных объектов Дворцового парка по адресу: Ленинградская обл., г. Гатчина, Красноармейский пр. д.1, Дворцовый парк (Ш: 2022-325), ООО «Профиль», 2022 г.**

Настоящая государственная историко-культурная экспертиза проведена экспертной комиссией в соответствии с Федеральным законом № 73-ФЗ «Об объектах культурного наследия (памятниках истории и культуры) народов Российской Федерации» от 25.06.2002 г.; «Положением о государственной историко-культурной экспертизе», утвержденным Постановлением Правительства Российской Федерации от 15.07.2009 г. № 569 в составе: Штиглиц Маргарита Сергеевна - председатель экспертной комиссии и ответственный секретарь экспертной комиссии, Петухова Нина Михайловна - член экспертной комиссии, Аверьянова Александра Евгеньевна - член экспертной комиссии на основании договоров (Приложение № 5 «Протоколы заседаний экспертной комиссии и договоры с экспертами»).

**1. Дата начала и дата окончания проведения экспертизы.**

Настоящая государственная историко-культурная экспертиза проведена в период с 12 августа 2023 г. по 06 сентября 2023 г.

**2. Место проведения экспертизы:** Ленинградская область, г. Гатчина; г. Санкт-Петербург.

**3. Заказчик экспертизы:** ООО «Профиль», 194044, Санкт-Петербург, ул. Чугунная, д.4а, офис 500, ИНН 7802182380.

**4. Сведения об экспертах:**

**Штиглиц Маргарита Сергеевна**, образование высшее – Ленинградский инженерно-строительный институт, архитектор, доктор архитектуры, со стажем работы 48 лет. Профессор кафедры «Центр

инновационных образовательных проектов» СПГХПА им. А.Л.Штиглица. Аттестована в качестве государственного эксперта по проведению государственной историко – культурной экспертизы. Приказ Министерства культуры РФ № 776 от 29.03.2023 г.

Профиль экспертной деятельности (объекты экспертизы): выявленные объекты культурного наследия в целях обоснования целесообразности включения данных объектов в реестр; документы, обосновывающие включение объектов культурного наследия в реестр; документы, обосновывающие исключение объектов культурного наследия из реестра; документы, обосновывающие изменение категории историко-культурного значения объекта культурного наследия; документы, обосновывающие отнесение объекта культурного наследия к историко-культурным заповедникам, особо ценным объектам культурного наследия народов Российской Федерации либо объектам всемирного культурного и природного наследия; проекты зон охраны объекта культурного наследия; проектная документация на проведение работ по сохранению объектов культурного наследия.

**Петухова Нина Михайловна**, образование высшее – СПбГАИЖСА им. И.Е.Репина, специальность – архитектор, искусствовед; стаж работы по специальности – 39 лет, государственный эксперт (приказ об аттестации Минкультуры России № 235 от 01.03.2022 г.). Место работы, должность – ФГБОУ ВО «Санкт-Петербургский государственный архитектурно-строительный университет», доцент.

Профиль экспертной деятельности (объекты экспертизы): выявленные объекты культурного наследия в целях обоснования целесообразности включения данных объектов в реестр; документы, обосновывающие включение объектов культурного наследия в реестр; документы, обосновывающие исключение объектов культурного наследия из реестра; документы, обосновывающие изменение категории историко-культурного значения объекта культурного наследия; документы, обосновывающие отнесение объекта культурного наследия к историко-культурным заповедникам, особо ценным объектам культурного наследия народов Российской Федерации либо объектам всемирного культурного и природного наследия; проектная документация на проведение работ по сохранению объектов культурного наследия; документация или разделы документации, обосновывающие меры по обеспечению сохранности объекта культурного наследия, включенного в реестр, выявленного объекта культурного наследия либо объекта, обладающего признаками объекта культурного наследия, при проведении земляных, мелиоративных, хозяйственных работ, указанных в статье 30 Федерального закона работ по использованию лесов и иных работ в границах территории объекта культурного наследия либо на земельном участке, непосредственно связанном с земельным участком в границах территории объекта культурного наследия; проекты зон охраны объекта культурного наследия;

документация, обосновывающая границы защитной зоны объекта культурного наследия.

**Аверьянова Александра Евгеньевна**, образование высшее - Институт живописи, скульптуры и архитектуры им. И.Е. Репина, архитектор, со стажем работы 44 года. Работает в ООО «Эксперт», должность эксперт. Аттестована в качестве государственного эксперта по проведению государственной историко – культурной экспертизы. Аттестована в качестве государственного эксперта по проведению государственной историко – культурной экспертизы. Приказ Министерства культуры РФ № 2032 от 25.12.2019 г. (действителен до 25.12.2023 в соответствие с постановлением Правительства РФ от 12.03.2022 № 353 (в ред. 09.04.2022)).

Профиль экспертной деятельности (объекты экспертизы): проектная документация на проведение работ по сохранению объектов культурного наследия.

## **5. Информация о том, что в соответствии с законодательством Российской Федерации эксперт (эксперты) несет ответственность за достоверность сведений, изложенных в заключении:**

Эксперты несут ответственность за достоверность сведений, изложенных в заключении, в соответствии с законодательством Российской Федерации.

## **6. Цели и объекты экспертизы:**

### ***6.1. Объект государственной историко-культурной экспертизы:***

Проектная документация на проведение работ по сохранению объекта культурного наследия федерального значения «Дворцовый парк», входящего в состав объекта культурного наследия федерального значения «Ансамбль Гатчинского дворца и парка», расположенного по адресу: Ленинградская обл., Гатчинский муниципальный район, Гатчинское городское поселение, г. Гатчина, Красноармейский пр., земельный участок № 1: «Научно-изыскательские и проектные работы по сохранению объекта культурного наследия «Ансамбль Гатчинского дворца и парка» - благоустройство прибрежной территории водных объектов Дворцового парка по адресу: Ленинградская обл., г. Гатчина, Красноармейский пр. д.1, Дворцовый парк (Ш: 2022-325), ООО «Профиль», 2022 г., в составе<sup>1</sup>:

---

<sup>1</sup> В соответствии с письмом Министерства культуры РФ от 16.10.2015 г. №338-01-39-ГП «Методические рекомендации по разработке научно-проектной документации на проведение работ по сохранению объектов культурного наследия (памятников истории и культуры) народов Российской Федерации» Тома 9, 10, 11, 14, 20, 21, 22 не подлежат государственной историко-культурной экспертизе, но были изучены экспертами. Том 6. «Археологическая разведка по выявлению утраченных объектов» не входит в объект данной историко-культурной экспертизы.

№ тома	Шифр	Наименование
<b>Раздел 1. «Предварительные работы»</b>		
<i>Часть 1. Исходно-разрешительная документация</i>		
1	2022-325-ИРД	Исходно-разрешительная документация
<i>Часть 2. Программа научно-исследовательских работ</i>		
2	2022-325-НИР	Программа научно-исследовательских работ
<i>Часть 3. Фотофиксация до реставрации</i>		
3	2022-325-ФФ	Фотофиксация до реставрации
<b>Раздел 2. «Комплексные научные исследования и изыскания»</b>		
<i>Часть 1. Историко-архивные и библиографические исследования</i>		
4	2022-325-ИАИ	Историко-архивные и библиографические исследования
<i>Часть 2. Историко-архитектурные натурные исследования</i>		
5	2022-325-ИНИ.1	Книга 1. Ландшафтные натурные исследования и дендрологическое обследование
6	2022-325-ИНИ.2	Книга 2. Археологическая разведка по выявлению утраченных объектов
<i>Часть 3. Инженерно-технические исследования</i>		
7	2022-325-ИТИ	Инженерно-технические исследования
<i>Часть 4. Инженерные химико-технологические исследования материалов</i>		
8	2022-325-ИХИ	Инженерные химико-технологические исследования материалов
<i>Часть 5. Инженерные изыскания</i>		
9	2022-325-ИГД	Книга 1. Инженерно-геодезические изыскания
10	2022-325-ИГЛ	Книга 2. Инженерно-геологические изыскания
11	2022-325-ИГМ	Книга 3. Инженерно-гидрометеорологические изыскания
<i>Часть 6. Отчет по комплексным научным исследованиям</i>		
12	2022-325-КНИ	Отчет по комплексным научным исследованиям
<b>Раздел 3. «Проект реставрации»</b>		
<i>Часть 1. Пояснительная записка</i>		
13	2022-325-ПЗ	Книга 1. Общая пояснительная записка
14	2022-325-ООС	Книга 2. Перечень мероприятий по охране окружающей среды
15	2022-325-ПБ	Книга 3. Мероприятия по обеспечению пожарной безопасности
16	2022-325-ОДИ	Книга 4. Мероприятия по обеспечению доступа инвалидов и малоподвижных групп населения
<i>Часть 2. Схема планировочной организации земельного участка</i>		
17	2022-325-ПЗУ	Схема планировочной организации земельного участка
<i>Часть 3. Архитектурно-строительные решения</i>		
18	2022-325-АС	Архитектурно-строительные решения
<i>Часть 4. Проект организации реставрации (строительства)</i>		
19	2022-325-ПОР	Проект организации реставрации
<i>Часть 5. Смета на строительство объектов капитального строительства</i>		
20	2022-325-СМ.1	Книга 1. Сводный сметный расчет стоимости строительства
21	2022-325-СМ.2	Книга 2. Дефектные ведомости и ведомости объемов работ
22	2022-325-СМ.3	Книга 3. Прайс-листы

## **6.2. Цель проведения государственной историко-культурной экспертизы:**

Определение соответствия проектной документации на проведение работ по сохранению объекта культурного наследия федерального значения «Дворцовый парк», входящего в состав объекта культурного наследия федерального значения «Ансамбль Гатчинского дворца и парка», расположенного по адресу: Ленинградская обл., Гатчинский муниципальный район, Гатчинское городское поселение, г. Гатчина, Красноармейский пр., земельный участок № 1: «Научно-изыскательские и проектные работы по сохранению объекта культурного наследия «Ансамбль Гатчинского дворца и парка» - благоустройство прибрежной территории водных объектов Дворцового парка по адресу: Ленинградская обл., г. Гатчина, Красноармейский пр. д.1, Дворцовый парк (Ш: 2022-325), ООО «Профиль», 2022 г., в составе<sup>2</sup>:

№ тома	Шифр	Наименование	.
<b>Раздел 1. «Предварительные работы»</b>			
<b><i>Часть 1. Исходно-разрешительная документация</i></b>			
1	2022-325-ИРД	Исходно-разрешительная документация	
<b><i>Часть 2. Программа научно-исследовательских работ</i></b>			
2	2022-325-НИР	Программа научно-исследовательских работ	
<b><i>Часть 3. Фотофиксация до реставрации</i></b>			
3	2022-325-ФФ	Фотофиксация до реставрации	
<b>Раздел 2. «Комплексные научные исследования и изыскания»</b>			
<b><i>Часть 1. Историко-архивные и библиографические исследования</i></b>			
4	2022-325-ИАИ	Историко-архивные и библиографические исследования	
<b><i>Часть 2. Историко-архитектурные натурные исследования</i></b>			
5	2022-325-ИНИ.1	Книга 1. Ландшафтные натурные исследования и дендрологическое обследование	
6	2022-325-ИНИ.2	Книга 2. Археологическая разведка по выявлению утраченных объектов	
<b><i>Часть 3. Инженерно-технические исследования</i></b>			
7	2022-325-ИТИ	Инженерно-технические исследования	
<b><i>Часть 4. Инженерные химико-технологические исследования материалов</i></b>			
8	2022-325-ИХИ	Инженерные химико-технологические исследования материалов	
<b><i>Часть 5. Инженерные изыскания</i></b>			
9	2022-325-ИГД	Книга 1. Инженерно-геодезические изыскания	
10	2022-325-ИГЛ	Книга 2. Инженерно-геологические изыскания	

<sup>2</sup> В соответствии с письмом Министерства культуры РФ от 16.10.2015 г. №338-01-39-ГП «Методические рекомендации по разработке научно-проектной документации на проведение работ по сохранению объектов культурного наследия (памятников истории и культуры) народов Российской Федерации» Тома 9, 10, 11, 14, 20, 21, 22 не подлежат государственной историко-культурной экспертизе, но были изучены экспертами. Том 6. «Археологическая разведка по выявлению утраченных объектов» не входит в объект данной историко-культурной экспертизы.

№ тома	Шифр	Наименование
11	2022-325-ИГМ	Книга 3. Инженерно-гидрометеорологические изыскания
		<b>Часть 6. Отчет по комплексным научным исследованиям</b>
12	2022-325-КНИ	Отчет по комплексным научным исследованиям
<b>Раздел 3. «Проект реставрации»</b>		
		<b>Часть 1. Пояснительная записка</b>
13	2022-325-ПЗ	Книга 1. Общая пояснительная записка
14	2022-325-ООС	Книга 2. Перечень мероприятий по охране окружающей среды
15	2022-325-ПБ	Книга 3. Мероприятия по обеспечению пожарной безопасности
16	2022-325-ОДИ	Книга 4. Мероприятия по обеспечению доступа инвалидов и малоподвижных групп населения
		<b>Часть 2. Схема планировочной организации земельного участка</b>
17	2022-325-ПЗУ	Схема планировочной организации земельного участка
		<b>Часть 3. Архитектурно-строительные решения</b>
18	2022-325-АС	Архитектурно-строительные решения
		<b>Часть 4. Проект организации реставрации (строительства)</b>
19	2022-325-ПОР	Проект организации реставрации
		<b>Часть 5. Смета на строительство объектов капитального строительства</b>
20	2022-325-СМ.1	Книга 1. Сводный сметный расчет стоимости строительства
21	2022-325-СМ.2	Книга 2. Дефектные ведомости и ведомости объемов работ
22	2022-325-СМ.3	Книга 3. Прайс-листы

требованиям государственной охраны объектов культурного наследия.

## 7. Перечень документов, представленных заявителем:

1. Проектная документация на проведение работ по сохранению объекта культурного наследия федерального значения «Дворцовый парк», входящего в состав объекта культурного наследия федерального значения «Ансамбль Гатчинского дворца и парка», расположенного по адресу: Ленинградская обл., Гатчинский муниципальный район, Гатчинское городское поселение, г. Гатчина, Красноармейский пр., земельный участок № 1: «Научно-изыскательские и проектные работы по сохранению объекта культурного наследия «Ансамбль Гатчинского дворца и парка» - благоустройство прибрежной территории водных объектов Дворцового парка по адресу: Ленинградская обл., г. Гатчина, Красноармейский пр. д.1, Дворцовый парк (Ш: 2022-325), ООО «Профиль», 2022 г.

2. Приказ Комитета по культуре Ленинградской области от 20.01.2014 г. № 01-03/14-0-1 «Об утверждении границы территории объекта культурного наследия федерального значения «Ансамбль Гатчинского дворца и парка» (прил.3).

3. Приказ Комитета по культуре Ленинградской области от 26.08.2020 г. № 01-03/20-236 «Об установлении предмета охраны объекта культурного наследия федерального значения «Дворцовый парк», 1771-1796 гг. (ансамбль), входящего в состав объекта культурного наследия федерального значения «Ансамбль Гатчинского дворца и парка», 1766-1801 гг., расположенного по адресу: Ленинградская область, г. Гатчина, Дворцовый парк (прил.2).

4. Задание на проведение работ по сохранению объекта культурного наследия (памятника истории и культуры) народов Российской Федерации федерального значения № 06-06/12-31 от 17.12.2021 г. (прил.6).

5. Свидетельства о государственной регистрации права от 15.04.2013 г. № 47АБ 748929 и от 06.02.2014 г. № 47-АВ 128215 (прил.6).

6. Лицензия разработчика проектной документации № МКРФ 02430 от 06.04.2015 г. (прил.6).

7. Выписка ЕГРН от 23.08.2023г. № КУВИ-001/2023-191058114 (прил.6).

8. Выкопировка из Постановления Совета Министров РСФСР от 30.08.1960 г. № 1327 (прил.6).

9. Разрешение на проведение работ по сохранению объекта культурного наследия от 04.10.2022 г. № 04-01/22-72 (прил.6).

10. Распоряжение №5699-рк от 11.10.2013 «о предоставлении земельного участка в постоянное (бессрочное) пользование (прил.6).

### **8. Сведения о проведенных исследованиях с указанием методов, объема и характера выполненных работ и их результатов.**

В ходе проведения историко-культурной экспертизы была проанализирована представленная проектная документация по исследуемому объекту культурного наследия на соответствие действующему законодательству об охране культурного наследия, требованиям задания, выданного комитетом по культуре Ленинградской области № 06-06/12-31 от 17.12.2021 г., приказу комитета по культуре Ленинградской области № 01-03/20-236 г. от 26.08.2020 г. о предмете охраны. На основе данных исследований проведена оценка возможности проведения работ по сохранению данного объекта культурного наследия.

Методы и характер выполненных в рамках исследований работ. Эксперты рассмотрели представленные документы и проектную документацию, провели историко-архитектурные, историко-градостроительные, архивные и натурные исследования, результаты которых изложили в заключении экспертизы. Объёмы – в границах проектирования и исторического владельческого участка.

В процессе работы по изучению архивных и библиографических данных по объекту экспертизы были просмотрены фонды Российской национальной библиотеки (РНБ), картографические источники из фондов РНБ и др. материалы (п.11).

В ходе данных исследований прослежена история формирования участка и здания, выявлены его архитектурные и типологические особенности. Объем - в границах исторического владельческого участка. Результатом стало составление краткой исторической справки (п.10.2.), иллюстративного приложения к акту – альбома иконографии (прил. 1).

Натурные исследования включали визуальный осмотр объекта культурного наследия и фотофиксацию объекта культурного наследия в объеме в границах проектирования. Результатом данных исследований стала оценка современного состояния объекта культурного наследия с составлением приложения к акту по фотофиксации (прил.4).

## **9. Сведения об обстоятельствах, повлиявших на процесс проведения и результаты экспертизы.**

Обстоятельств, повлиявших на процесс проведения и результат экспертизы, не имеется.

## **10. Факты и сведения, выявленные и установленные в результате проведенных исследований.**

### ***10.1. Общие сведения об объекте культурного наследия:***

Объект культурного наследия федерального значения «Дворцовый парк», 1771-1796 гг., входящий в состав объекта культурного наследия федерального значения «Ансамбль Гатчинского дворца и парка», 1766-1801 гг., расположенного по адресу: Ленинградская область, г. Гатчина, Красноармейский пр., земельный участок № 1, принят на государственную охрану Постановлением Совета Министров РСФСР от 30 августа 1960 года № 1327 «О дальнейшем улучшении дела охраны памятников культуры в РСФСР».

Земельный участок предоставлен Санкт-Петербургскому государственному бюджетному учреждению культуры «Государственный историко-художественный дворцово-парковый музей-заповедник «Гатчина» на праве постоянного (бессрочного) пользования на основании Распоряжения Комитета по земельным ресурсам и землеустройству Санкт-Петербурга от 11.10.2013 г. № 5699-рк. (прил.6).

Границы территории объекта культурного наследия федерального значения «Ансамбль Гатчинского дворца и парка» установлены в соответствии с Приказом Комитета по культуре Ленинградской области от 20.01.2014 г. № 01-03/14-0-1 «Об утверждении границы территории объекта культурного наследия федерального значения «Ансамбль Гатчинского дворца и парка».

Предмет охраны объекта культурного наследия установлен приказом Комитета по культуре Ленинградской области от 26.08.2020 г. № 01-03/20-



236 «Об установлении предмета охраны объекта культурного наследия федерального значения «Дворцовый парк», 1771-1796 гг. (ансамбль), входящего в состав объекта культурного наследия федерального значения «Ансамбль Гатчинского дворца и парка», 1766-1801 гг., расположенного по адресу: Ленинградская область, г. Гатчина, Дворцовый парк.

В предмет охраны вошли исторические объёмно-пространственное и планировочное решение территории, планировочная система, система насаждений, водная и гидротехническая системы, рельеф, ландшафтные районы.

## ***10.2. Краткие исторические сведения.***

Первым упоминанием о Гатчине исследователями принято считать запись в писцовой книге Вотской пятины 1499 года о селе Хотчино в 5 дворов над озерком Хотчиным. Данная версия происхождения является предположительной и основана она лишь на том соображении, «что линия из других селений, упоминаемых в той же писцовой книге, расположенных в соседстве с Хотчино существует и ныне»<sup>3</sup>. Вероятно, что озерко Хотчино - это современное озеро Черное, разлившееся после устройства на протекавшей здесь речке (современная река Теплая) запруды<sup>4</sup>.

С 1617 года по Столбовскому договору земли будущей Гатчины были переданы Швеции, и оставались под её контролем следующие 85 лет. На этой территории периодически велись боевые действия и окончательно она вошла в состав Российской Империи только при Императоре Петре Великом.

Поселение сохранилось и стало мызой Гатчина – центром имения из 23 деревень. Петр I в 1712 году подарил его своей сестре царевне Наталье Алексеевне. После смерти Натальи Алексеевны в 1717 г. гатчинские земли с мызой повелением государя были отданы госпиталю, но вскоре царь изменил свое решение и Гатчину приписал к государевой аптеке. В 1718 г. на мызе появляется главный лекарь государя и президент Аптекарской канцелярии Роберт Карлович Арескин.

В 1734 г. Анна Иоанновна подарила Гатчину тайному советнику гофмейстеру князю Б. А. Куракину, заведующему царскими охотами. В это время была выстроена усадьба, просуществовавшая до конца XVIII века под названием Старая мыза. Расположение ее можно увидеть на плане 1746 года (Илл.1).

Из анализа планов XVII - начала XVIII веков можно сделать вывод, что Гатчинская мыза лежала в стороне от главных дорог, соединявших Петербург с Нарвой, Псковом и Новгородом. В окрестностях мызы

<sup>3</sup> Рождественский С.В. Столетие города Гатчины: 1796-1896 г: Том 1. Гатчина, 1896. С 1.

<sup>4</sup> НПЦ «Ранд». Инженерное обследование технического состояния гидросистемы и сооружений в парках ГМЗ г. Гатчины Том 3: СПб, 1993г. с.5. Архив СПб ГБУК «ГМЗ «Гатчина», дело № 3161

существовала сеть местных дорог, проложенных между соседними деревнями.

При всей условности исторического плана мызы Гатчина 1746 года (Илл.1), с его помощью можно оценить изменения в гидросистеме, произошедшие впоследствии. В первой половине XVIII века современное Белое озеро было значительно уже и, соответственно, имело меньшую площадь чем сейчас. Серебряное озеро в этот период составляло с северо-западной частью современного Белого озера самостоятельный водоем. От Белого озера его отделял длинный полуостров (современный остров Длинный без его северной «треугольной» части), представлявший часть тянущейся с юго-востока на северо-запад моренной гряды. Соединялись озера протокой в своей северной части.

В Белое озеро впадал ручей из Черного озера - современный Безымянный ручей и исчезнувший ныне ручей с северо-востока. Серебряное озеро пополнялось за счет поверхностного стока. Большое значение, как сейчас, имело питание родниками, расположенными на дне озер.

Из Белого озера вытекала река Гатчинка (современная река Теплая), впадавшая в Ижору. «План Ижорской земли» 1704 года<sup>5</sup> показывает, что река Колпанская в тот период впадала непосредственно в Гатчинку. Подобную картину дает и план Гатчинской мызы 1746 года, но место истока Гатчинки, вероятно, дано с ошибкой. Так же на этом плане не показана южная часть Серебряного озера.

После смерти князя Куракина в 1764 году «мыза Гатчина с принадлежащими ей двадцатью деревнями, лежащими одна от другой в близости...» была выкуплена в казну, а в 1765 г. пожалована Екатериной II вместе с Ропшей князю Григорию Орлову.

Гатчина была избрана графом Орловым в качестве места своего летнего пребывания. В связи с этим он решает перестроить мызу, для чего приглашает архитектора Антонио Ринальди и садовых мастеров И. Буша, Д. Шпарро, и Дж. Гекета.

Существующий окружающий ландшафт решено было преобразовать в затейливый парк за счет посадок деревьев различных пород – липы, дуба, ясеня, вяза и др. (в «Санкт-Петербургских ведомостях» за 1770-1771 гг. напечатаны объявления с вызовом желающих взять подряд на поставку рабочей силы и посадочного материала в усадьбу Г. Орлова). В угоду графскому увлечению охотой были устроены обширные Большой и Малый зверинцы с содержанием в нем различных животных.

В связи с затянувшейся постройкой дворца мыза продолжала использоваться для проживания хозяина весь период владения Гатчиной

<sup>5</sup> Географский чертеж над Ижерскою землей съ своими Городами уездами Погостами, Церквами, Часовнями Дворами и деревнями... / А. Шхонбек. [1703-1705] [https://www.aroundspb.ru/karty/153/sg\\_1704\\_shkhonbek.html](https://www.aroundspb.ru/karty/153/sg_1704_shkhonbek.html)

Орловым. Общий вид построек мызы можно видеть на картине Я. Меттенлейтера. (Илл. 2).

Планировку парка, прилегающего к дворцу орловского периода, можно увидеть на плане из 1-го Кушелевского альбома, реконструирующем ситуацию 1770-х годов (Илл. 3, 4). Отдельные детали плана указывают на то, что он совмещает в себе фиксацию существовавшей ситуации с проектируемыми работами. Так, например, некоторые дороги на нем проходят сквозь существующие постройки мызы, а Большой дворец показан без боковых каре. На плане, хранящемся в фондах ГМЗ «Гатчина» (Илл.4), слабыми карандашными линиями показаны очертания берега озера, существовавшие до постройки плотины на Белом озере и реконструкции плотины на Черном озере.

С 1766 года А. Ринальди занимается строительством дворца, который был задуман как охотничий замок. Архитектор возводит его на холме, на берегу Дворцового озера<sup>6</sup>. Ринальди разработал первоначальную планировку парка, взяв за основу английские сады. Архитектор занимался устройством оранжерей и строительством комплекса зверинцев. Он же, вероятно, является автором первых капитальных парковых сооружений: восьмигранный колодец, грот «Эхо», колонна Орла, Чесменский обелиск, подземный ход на Длинном острове.

Непосредственно устройством сада в «английском вкусе» занимался садовый мастер Иоганн Буш, руководивший в это же время работами в Царском Селе. В своей работе по созданию Гатчинского пейзажного парка он использовал все богатство и разнообразие местного ландшафта.

Озеро Белое исторически является центральным водоемом Дворцового парка, оно сформировано в 1760-е...1790-е гг. XVIII века путем постройки плотины на реке Теплой. По озеру Белому с 1776 г. курсировал 16-ти пушечный фрегат «Эмпренабль» и яхта. Для этих целей уровень воды в озере был значительно поднят. Подъем уровня воды в Белом озере потребовал отвода воды реки Колпинки Павловским каналом в реку Теплую - приток реки Ижоры.

В 1783 году, после смерти Григория Орлова, гатчинская вотчина была выкуплена у наследников Екатериной II и указом от 6 августа 1783 года предоставлена в собственность ее наследника Павла Петровича.

Новым хозяином стали разрабатываться планы переустройства дворца и парка. Но до начала 1790-х годов (окончание строительства в Павловске) из-за недостатка средств работы в парках велись в небольшом объеме. В этот период (в 1784 году) была проложена Порховская дорога (современное Киевское шоссе). Она продолжила ранее построенную Гатчинскую Перспективную дорогу из Царского Села. В черте города она стала называться Большим проспектом (современный проспект 25 Октября). В 1783 году была выполнен съемка гатчинских озер штурманом Алексеем

---

<sup>6</sup> Акватория западнее Длинного острова получила название Дворцового озера, название Серебряного закрепилось позднее.

Крыласовым и составлен «Юрнал береговой описи находящихся озер при Гатчинском дворце»<sup>7</sup>.

К концу XVIII века на Белом озере устроены искусственно созданные острова (Еловый, Сосновый, Березовый, Пихтовый и Плавучий) и выкопан Карпин пруд (1792 г.), а также были изменены очертания берегов озера, произведено их укрепление деревянными шпунтовыми сваями. Острова соединялись с берегом деревянными мостиками. В это время здесь была проложена Береговая дорога.

До того, как начались работы по перестройке дворца в конце XVIII века, были проведены мероприятия по благоустройству прилегающей к нему парковой территории - на границе Дворцового парка со Зверинцем были устроены две плотины. Первая, у Холодной ванны, служила для систематического обновления воды в бассейне. Вторая - плотина с водорегулирующим шлюзом - была возведена около Большого каменного моста, построенного в 90-е годы XVIII века. Благодаря этим двум плотинам в уровнях между Белым озером и р. Теплая образовалась разница до 1,5 м.

При вдовствующей императрице Марии Федоровне в гатчинских парках работы в основном велись по сохранению и поддержанию сделанного при Павле I. Из новых сооружений в 1813 году были построены два деревянных моста, соединившие Безымянный остров в устье реки Гатчинки с Захаровым островом и парком у Холодной ванны и проложены дорожки к ним.

После смерти Марии Федоровны в 1828 году Гатчину унаследовал Николай I. Позднее, с 1837 года, начался ремонт каменных сооружений, также проводившийся под руководством А.М. Байкова. В ходе этих работ были перестроены шлюз в устье реки Теплой, Карпин мост, Большой<sup>8</sup> и Малый каменные мосты, паромные пристани. Также были вновь перестроены 8 деревянных мостов с переделкой их из пешеходных в проезжие в связи с появившейся модой на прогулки в экипаже вместо пеших променадов.

По проекту архитектора Байкова в 1837 г. была выполнена замена мостов, соединявших острова с берегом: Пихтового, Березового, Соснового, Елового, Вороньего и других.

В 1840 году на отпущенные средства был выполнен ремонт Большого каменного моста и шлюза, расположенного рядом с ним. Работами руководил архитектор Кокорев.

В 1856 г. в Дворцовом парке началось устройство осушительных каналов по проекту надворного советника Петерсона: откосы каналов

<sup>7</sup> Дворец и парк Гатчины в документах, письмах и воспоминаниях. 1712-1801 /СПб. Издательство Сергея Ходова. 2006, С 74/ Архив СПб ГБУК «ГМЗ «Гатчина». фонд рукописей, ГДМ-11-ХШ.

<sup>8</sup> При ремонте Большого каменного моста был ошибочно выбран материал (черницкий камень) для использования в зоне переменного уровня воды, что привело к необходимости его нового ремонта в 1847 г.

крепили булыжником и фашинами. В это время с устройством Колпанского и Форелевого каналов гидросистема Гатчинских парков получила законченный вид.

В 1883 году было проведено осушение парков, очистка парковых озер, построены городские канализации и водопровод. Водозабор производился из Серебряного озера, а сброс канализационных коллекторов: дворцового – в исток Колпанского канала, городского – в р. Ижору. Устройство коллекторов полностью прекратило сброс стоков в Белое озеро. Строительство продолжалось до 1891 г. Помимо очистки водотоков (Черное озеро, Белое озеро, р. Теплая) произведена модернизация осушительной сети: впервые в России стали применяться железобетонные трубы.

После осмотра 4 июля 1881 г. Александром III Дворцового парка и Зверинца, он приказал переделать 8 деревянных мостов: «в Голландии, в Лабиринте, на острове Любви, у Каскадских ворот и в Зверинце ныне же заменить металлическими, другие же деревянные, соединяющие берега с островами, как требующие постоянного ремонта, снять».

После смерти Александра III, в связи с нехваткой средств, в парках выполнялись только самые необходимые работы: был отремонтирован Трехарочный мост, берегоукрепление производилось только в случае его полного разрушения. Состояние каналов, рек, и водоемов с каждым годом ухудшалось.

После революции 1917 года императорская резиденция в Гатчине была объявлена государственным художественным и историко-бытовым музеем. Вплоть до 1941 г. дворцово-парковый комплекс Гатчины с его сложной гидротехнической системой поддерживался в хорошем состоянии.

В 1944 году начались работы по приведению в порядок территории дворца и парка. Первые работы проводятся почти сразу после освобождения города-территория парка разминировалась, засыпались воронки от снарядов и бомб, расчищались дорожки, убирались обломки разрушенных сооружений, из земли извлекалась закопанная скульптура.

В первые послевоенные 4 года в парке было высажено около 6000 деревьев. Летом 1945 года парк был открыт для посетителей, начала работу временная лодочная станция. Парк получил статус Парка культуры и отдыха, но восстановительные работы в парках Гатчины до сих пор не завершены.

В 1948-1950 годах музеем среди прочих работ была проведена инвентаризация насаждений, разработан план очистки озер и ремонта мелиоративных сооружений<sup>9</sup>. На месте разрушенных мостов в 1950-е годы были сооружены временные.

За послевоенные годы в связи с ростом промышленного и гражданского и частного строительства на южных границах парковой территории и вокруг Колпанского озера, питающего водой озера Приоратского и Дворцового парков, произошли негативные изменения

---

<sup>9</sup> Архив СПб ГБУК «ГМЗ «Гатчина». №3000/1-4

требующие решения большого комплекса административных и технических решений для восстановления гидротехнической системы парков.

Работы по очистке озера были проведены в 1955-1960 годах<sup>10</sup>. В тот же период были выполнены деревянные шпунтовые берегоукрепления на размываемых участках берега.

Разрушенные конструкции Малого Каменного моста были демонтированы и на его месте построен деревянный мост, имитировавший внешний вид утраченного (Илл.26).

Горбатый мост, избежавший разрушения, реставрировался в 1969 и 1984 годах. На момент обследования 2022 года Горбатый мост также находился на реставрации.

С Длинного острова на Захаров остров был наведен понтонный мост. На месте паромной переправы на Длинном острове по проекту А. А. Кедринского был построен деревянный «горбатый мостик» в стиле мостов первой половины XIX века. По его же проекту в 1961 году был возведен подобный мост на Пихтовый остров (Илл.27).

На месте паромной переправы в устье Белого озера («Темный залив») в 1947 году был построен деревянный пешеходный мост на козлах, получивший название Паромного (Илл.23). После 1985 года он был перестроен в двухпролетный металлический мост с настилом из бетонных плит. Исторические элементы паромной переправы при этом были сохранены на своих местах на берегу.

В 1971 году проводилось подводное обследование сооружений и дна озер силами ОСВОД<sup>11</sup>. В 1974-1979 гг. производится полная реконструкция Павильона Венеры.

В 1976 году проектным институтом «Ленгипроинжпроект» был разработан проект укрепления восточного берега Белого озера. Проект предусматривал широкое использование стенок из железобетонных шпунтовых свай, конструкций из монолитного железобетона и набросок из булыжного камня<sup>12</sup>. Работы по реализации проекта не проводились.

Разработка проекта реставрации комплекса Холодной ванны велась институтом «Ленгипроинжпроект» с 1974 по 1977 год. Работы по его реализации были начаты в 1980-х годах, но были приостановлены в 1990-х годах без консервации сооружения.

Карпин мост был восстановлен в 1980-1989 годах<sup>13</sup>. После этих работ в 1990-1991 годах институтом «Ленводхоз» проводилась очистка и реставрация Карпина пруда<sup>14</sup>.

В 1987 году КГИОП Ленгорисполкома было выдано плановое реставрационное задание на разработку научно-проектной документации и

---

<sup>10</sup> Архив СПб ГБУК «ГМЗ «Гатчина». №107

<sup>11</sup> Архив СПб ГБУК «ГМЗ «Гатчина». №1156

<sup>12</sup> Архив СПб ГБУК «ГМЗ «Гатчина». №886

<sup>13</sup> Архив СПб ГБУК «ГМЗ «Гатчина». №1043

<sup>14</sup> Архив СПб ГБУК «ГМЗ «Гатчина». №3919

проведение ремонтно-реставрационных работ на островах правобережья Белого озера и острове Любви. В 1989 году по этому заданию мастерской № 9 института «Лениипроект» был разработан рабочий проект восстановления островов Белого озера<sup>15</sup>, который остался нереализованным.

В 1993 году здание павильона Адмиралтейство («Голландия») было разрушено пожаром. Позднее сохранившиеся каменные колонны были законсервированы. Лодочная станция была перенесена к Зверинским воротам, где для нее были построены новые причалы. Причал у входа в пруд «Ковш» и другие постройки старой лодочной станции были демонтированы.

В 1993 году НПЦ «Ранд» было выполнено инженерное обследование технического состояния гидросистемы и сооружений гатчинских парков, включая Приоратский<sup>16</sup>, зафиксировало неудовлетворительное состояние гидротехнических сооружений парков.

Шлюз у истока реки Теплой (Большая плотина) капитально ремонтировался в 1999-2005 годах. Работы проводило ЗАО «Ключ», разработавшее их проект<sup>17</sup>.

Металлические мостики, построенные в 1880-е годы, были отреставрированы в 2008-2011 годах. В ходе этих работ помимо металлических элементов были отремонтированы их устои с применением железобетона и выполнена новая облицовка из известняка. У мостиков на Безымянном острове были устроены дренажи в примыкании к устоям откоса. Одерновка откосов устроена по георешетке.

Поздние деревянные конструкции берегоукрепления, выполненные в 1930, 1947-50 годах, не соответствуют исторической конструкции и выполнены в целях приостановления деградации берегов водоемов, в т.ч. конструкция берегоукрепления о. Захарьев (выполнена в 2000-х годах в виде деревянной стенки из нешпунтованных досок, забитых в грунт на глубину до 2 метров впритык друг к другу с обвязочной доской поверху).

В 1976 г. и 2018 г. были выполнены проекты: «Укрепление северо-восточного берега Белого озера в г. Гатчине», Техно-рабочий проект, Институт Ленгипроинжпроект 1976 г. (Архив ГМЗ «Гатчина»); «Разработка проектных решений по восстановлению и укреплению береговой линии островов и побережья Гатчинского Дворцового парка», инженер-гидротехник Искра А.В. совместно с ООО «Институт комплексного использования и охраны водных ресурсов» 2018 г. (Архив ГМЗ «Гатчина»).

*Проект 1976 г. Существующее состояние конструкций*

На момент проведения обследования береговая полоса северо-восточного берега Белого озера была деформирована (с подмывом деревьев и обнажением корней), деревянные конструкции укрепления берега разрушены, мощение нарушено, берег переувлажнен и зарос осокой.

<sup>15</sup> Архив СПб ГБУК «ГМЗ «Гатчина». №3662

<sup>16</sup> Архив СПб ГБУК «ГМЗ «Гатчина». №3161

<sup>17</sup> Архив СПб ГБУК «ГМЗ «Гатчина». №№ 3164-3173, 3227

Несущая способность конструкций не удовлетворяет требованиям эксплуатации. Имеются вертикальные деформации конструкций из-за осадки основания, горизонтальные смещения стен в целом, угловые перемещения лицевой поверхности конструкций и образование пустот между конструкциями и грунтом откоса.

Абрис существующей береговой линии в основном соответствует абрису исторической линии (определено по остаткам берегоукрепления). Имеющиеся незначительные отклонения в очертании носят локальный характер и связаны с деформацией конструкций и грунтовых масс, которые в свою очередь вызваны наличием в их основании торфа мощностью до 3 метров.

*Проектные предложения 1976 г.*

Реставрацию укрепления северо-восточного берега предложено выполнить с использованием долговечных материалов для несущих конструкций с выполнением их облицовки в историческом облике. Проектом предполагалось: принять очертания береговой полосы пейзажной формы; несущие конструкции укрепления берега выполнить из долговечных материалов; глубину воды в прибрежной зоне обеспечить не менее 0,5...1,0 м; внешний облик сооружений должен соответствовать историческому: одерновка, мощение из булыжного камня, шпунтовые деревянные стенки; отметка максимального расчетного горизонта воды в Белом озере +76,60 мБС, отметка подпертого горизонта воды +76,40 мБС, отметка минимального расчетного горизонта воды +76,10 мБС; работы по укреплению северо-восточного берега вести за перемычкой без понижения уровня воды в Белом озере ниже отметки +76,10 мБС.

*Проектом 1976 г. были предложены 3 варианта укрепления берега:*

1. Конструкция с использованием элементов из дерева (исторический вид).
2. Конструкция укрепления берега на естественном основании с полным вскрытием торфяных масс и заменой их минеральным дренирующим грунтом.
3. Конструкция укрепления берега ж/б свайным шпунтом, погружаемым копром, с пробивкой торфяного слоя до основного минерального грунта и дальнейшей облицовкой лицевой поверхности конструкций деревом (по аналогу с историческим видом).

По результатам анализа был выбран 3-ий вариант берегоукрепления, т.к. 1-ый вариант признан недолговечным в эксплуатации, а 2-ой вариант признан очень трудозатратным, труднореализуемым и вследствие этого дорогостоящим.

В результате, в проекте 1976 г. было принято решение выполнить берегоукрепление следующих типов:

- Тип 1 - железобетонный свайный шпунт, объединенный монолитным железобетоном с верхней наклонной плитой, облицованной камнем с фактурой «скала».



Данный тип крепления предлагался на участке восточного берега от Адмиралтейского моста до острова Любви.

Тип 2 - железобетонный шпунт, объединенный с фасадной железобетонной плитой монолитным бетоном. На лицевую поверхность фасадной плиты навешиваются деревянные щиты из простроганных и проолифенных досок, что создает имитацию старого деревянного берегоукрепления. По верху щитов устанавливается карнизная доска толщиной 100 мм. Тип 3 – укрепление откоса каменной наброской с обратным фильтром из щебня. Данные типы крепления предлагались на участке Водного лабиринта. Работы по восстановлению берегоукрепления предложено выполнять в огражденном котловане по участкам с обеспечением оборачиваемости материалов.

На 2022 г. решения, предложенные в проекте 1976 года, не реализованы.

#### *Проект 2018 г. \_Существующее состояние конструкций*

Берегоукрепление Белого озера выполнено в 1790-х годах, к моменту создания дворцово-паркового ансамбля. По результатам визуального обследования выявлено: современное очертание береговой полосы в отдельных местах не соответствует историческим в результате размыва откосов; берегоукрепительные сооружения пришли в полную негодность – практически на всем протяжении береговой полосы водоемов присутствуют только фрагменты и останки элементов различных типов берегоукрепления. Верх деревянных конструкций сгнил, частично разрушен, местами утрачен полностью; выделены следующие типы конструкций: крепление откоса одерновкой, мощение булыжным камнем, крепление деревянными шпунтовыми стенками, крепление забивными стенками по деревянным сваям.

Историческим типом берегоукрепления являются конструкции крепления откосов деревянными шпунтовыми стенками и забивными стенками по деревянным сваям; на разрушенных участках валунного мощения (участок от пешеходного моста до Адмиралтейского моста) наблюдается смещение камня от исходного положения на 2-3 метра; поздние деревянные конструкции берегоукрепления, выполненные в 1930, 1947-50 годах, не соответствуют исторической конструкции и выполнены в целях приостановления деградации берегов водоемов, в т.ч. конструкция берегоукрепления о. Захарьев (выполнена в 2000-х годах в виде деревянной стенки из нешпунтованных досок, забитых в грунт на глубину до 2 метров впритык друг к другу с обвязочной доской поверху).

#### *Проектные предложения 2018 г.*

Вид берегоукрепления предложено принять с учетом исторически сложившихся типов сооружений, выявленных на основании анализа архивных материалов, а также с учетом проекта «Укрепление северо-восточного берега Белого озера в г. Гатчине», Техно-рабочий проект, Институт Ленгипроинжпроект 1976 г.

Для восстановления берегоукрепления предложено применить ранее используемые виды и типы креплений, а именно: одерновку (выше уреза воды); мощение булыжным камнем; укрепление деревянными шпунтовыми стенками; укрепление забивными стенками по деревянным сваям.

*Тип крепления забивными стенками по деревянным сваям* – вертикальная стенка из деревянных свай с ригелями и вертикального шпунта из доски 60 мм.

Данный тип берегоукрепления рекомендуется применить на о. Захаров. Погружение свай в грунт предлагается с акватории о. Белое земснарядом Watermaster, оснащенного вибропогружателем.

*Тип крепления деревянными шпунтовыми стенками* – берегоукрепление из деревянных свай с образованием плотного частокола. В качестве деревянных свай предложено использовать круглые деревянные сваи без шпунта и шпунтованные деревянные сваи. Пазухи вертикальных стенок присыпаются фильтрующим материалом из гранитного щебня для снятия гидростатического давления на сооружение. Щебень по периметру укрывается геотекстилем Дорнит для предотвращения его кальматации и засыпается песчаным и растительным грунтом с посевом трав.

Данный тип берегоукрепления рекомендуется применить по всей береговой полосе Белого озера, исключая о. Захаров. Погружение свай в грунт предлагается как с акватории о. Белое (земснарядом Watermaster, оснащенного вибропогружателем), так и со стороны берега (экскаватором, оснащенный вибропогружателем).

*Тип крепления валунным камнем.* Проектом 2018 г. было предложено восстановление частично нарушенного валунного крепления на участке от пешеходного моста до Адмиралтейского моста (моста с кордегардиями) из камня магматических пород с размером в поперечнике 0,8...1,2 м, уложенного на слой песчано-гравийной (песчано-щебеночной) смеси толщиной 0,2 м. Подводная часть крепления выкладывается из более крупных камней, выше уровня воды используются камни более мелкой фракции, укладываемые горизонтальными рядами. Верх крепления принимается на 50 см выше уровня воды в Белом озере.

На 2022 г. решения, предложенные в проекте 2018 года также не были реализованы.

Таким образом, проектами 1976 и 2018 гг. было предложено вид берегоукрепления принять с учетом исторически сложившихся типов сооружений:

- для проекта 2018 года – это крепление забивными стенками по деревянным сваям, крепление деревянными шпунтовыми стенками и крепление валунным камнем, что является более близким к историческим конструкциям;

- для проекта 1976 года – это:

- железобетонный свайный шпунт, объединенный монолитным железобетоном с верхней наклонной плитой, облицованной камнем с фактурой «скала» (Тип 1);

- железобетонный шпунт, объединенный с фасадной железобетонной плитой монолитным бетоном. На лицевую поверхность фасадной плиты навешиваются деревянные щиты из простроганных и проолифенных досок, что создает имитацию старого деревянного берегоукрепления. По верху щитов устанавливается карнизная доска (шапочный брус) – Тип 2;

- укрепление откоса каменной наброской – Тип 3.

Предложенные в проектах 1976 года и 2018 года решения, не были реализованы.

Конструкции берегоукрепления на данный момент находятся в аварийном состоянии.

### ***10.3. Современное состояние объекта культурного наследия:***

Объект культурного наследия в границах проектирования расположен в Дворцовом парке ГМЗ «Гатчина».

Водная система Дворцового парка в границах проектирования представлена Карпиным прудом, прудом «Ковш», Серебряным озером, Водным лабиринтом и Павловским каналом, соединенными с Белым озером. На водной системе расположено 16 островов.

В границы участка проектирования входит:

- береговая полоса водных объектов шириной порядка 5 метров от уреза воды по всей протяженности береговой линии водных объектов и островов;
- полоса шириной порядка 5 метров от уреза воды вглубь акватории по всей протяженности береговой линии водных объектов и островов.

Гидросистема Гатчинских парков включает естественные и искусственные водотоки и гидротехнические объекты (реки - Колпанка, Гатчинка, Парица, Ижора, Безымянный ручей; каналы - Колпанский, Павловский, Форелевый, каналы острова Любви; озёра - Серебряное, Белое, Чёрное, Филькино, Колпанское; пруды - Карпин, Оранжевый, Адмиралтейский Ковш, Водный лабиринт, Прямоугольный, Круглый, пруд у Птичника, пруд у реки Тёплая, Овальный; открытые родниковые колодцы - Восьмигранный, Иордань, родник Длинного острова, Наумахия, родник острова Топкий и др.).

Помимо водных объектов, гидросистема включает также различные гидротехнические объекты: водопропускные сооружения, водосбросные и глухие плотины, шлюзы-регуляторы, Холодную ванну, регуляционные сооружения, мосты, туннель, трубопроводы, переправы, террасы-пристани, причалы, дренажи ливневой канализации, насосную станцию с водозабором на озере Серебряном, берегоукрепительные сооружения.

Основу рельефа ныне существующего парка составляют два больших оврага, которые в наше время начинаются недалеко от Варшавского вокзала и тянутся в сторону проспекта 25-го Октября.

Карпин пруд и участок Белого озера от пешеходного моста до Адмиралтейского моста (моста с кордегардиями). Отдельные булыжные камни укрепления откоса (у уреза воды и прилегающего участка дна) имеют смещения от исходного положения. Грунт по урезу воды (на неукрепленных камнем участках) вымывается. Откосы незначительно деформированы вследствие подмыва и вызванного им оползания грунта. Дерновые откосы, расположенные выше уреза воды, находятся в удовлетворительном состоянии.

Деревянное берегоукрепление Белого озера, островов, Водного лабиринта и Павловского канала (как историческое, так и советских времен) к настоящему времени практически не сохранилось – имеются только фрагменты данных конструкций, верх которых сгнил, частично разрушен, утрачен шапочный брус. Изначально конструкции берегоукрепления представляли собой деревянные шпунтовые стенки (сохранились частично на Павловском канале и о. Захаров) и забивные стенки по деревянным сваям (основная часть береговой линии водных объектов Дворцового парка);

На отдельных участках береговой линии в 2000-х годах выполнены конструкции берегоукрепления, вероятно в местах сильного разрушения береговой полосы. Это участки на Павловском канале и участок на о. Захаров, выполненные в виде деревянной стенки из нешпунтованных досок, забитых в грунт на глубину до 2 метров впритык друг к другу с обвязочной доской поверху. Данные конструкции находятся в удовлетворительном состоянии, но не соответствуют историческому облику конструкций берегоукрепления;

Комплекс Холодной ванны, расположенный на западном окончании острова Топкий и отделяющий Белое озеро от Павловского канала, включает в себя водосливную плотину и недостроенный бассейн (купальню), выполненные из железобетона. В верхнем бьефе комплекса выполнено берегоукрепление в виде ж/б открылков, между которыми устроена запруда из импровизированных материалов. На данный момент состояние конструкций берегоукрепления неудовлетворительное – сток воды не регулируется из-за незавершенности сооружения, вдоль западного берега происходит ток воды за подпорной стенкой, сопровождающийся подтоплением территории и размывом грунта, наблюдается деструкция бетона с обнажением арматуры, поверхности бетона подверглись значительному биопоражению;

В северной части участка, со стороны верхнего бьефа шлюза, расположены два открылка из монолитного бетона с вертикальной лицевой поверхностью. В продолжение открылков (на обоих берегах от шлюза) устроено берегоукрепление в виде стенки из шпунтовой доски с соединением «ласточкин хвост». Стенка усилена металлическими сваями,

установленными с шагом 2 метра. Верхнее строение выполнено из трех деревянных брусьев, стянутых анкерными болтами. Состояние конструкции удовлетворительное, не соответствует историческому облику берегоукрепления;

В северной части участка, со стороны нижнего бьефа шлюза, расположены бетонные открьлки сложной формы. Берег в продолжение открьлков укреплен мощением из гранитного булыжного камня на цементном растворе, устроенном по основанию из бетона. На восточном берегу в креплении образовались пустоты, вызванные размывом грунта. Состояние конструкции удовлетворительное, требующее ремонта, не соответствует историческому облику берегоукрепления;

Грунтовые одернованные откосы озера и островов вследствие разрушения берегоукрепления оплывают и местами утратили исторический абрис.

Территория по периметру береговой линии водных объектов Дворцового парка в границах проектирования представлена газонными участками с посадками деревьев и кустарников, а также частично набивными парковыми дорожками.

В границах проектирования инженерные коммуникации представлены выпусками дренажно-ливневой и мелиоративной систем. Также, по западным берегам Карпина пруда и Белого озера проложены сети водопровода.

Береговая полоса (исторический абрис) местами отступила вглубь территории Дворцового парка вследствие разрушения конструкций берегоукрепления.

Историческим типом берегоукрепления можно считать конструкции крепления откосов деревянными шпунтовыми стенками и забивными стенками по деревянным сваям.

Поздние деревянные конструкции берегоукрепления, выполненные в 1930, 1947-50 годах, не соответствуют исторической конструкции и выполнены в целях приостановления оползания и разрушения берегов водоемов, в т.ч. конструкция берегоукрепления о. Захарьев (выполнена в 2000-х годах в виде деревянной стенки из нешпунтованных досок, забитых в грунт на глубину до 2 метров впритык друг к другу с обвязочной доской поверху).

На данный момент исторические конструкции берегоукрепления практически утрачены, местами сохранились только их остатки. Деревянные конструкции берегоукрепления, выполненные в середине XX века, также находятся в разрушенном состоянии.

Деревянные мосты между островами утрачены, также как и паромные переправы. Причальные каменные тумбы переправ и пристаней частично утрачены. Сохранившиеся конструкции требуют реставрации и приведения их в исправное эксплуатационное состояние (восстановление

фундаментных конструкций, исправление кренов, реставрация/замена камня).

В настоящий момент озеро Серебряное не позволяет проведение каких-либо работ на данном водоеме, так как является источником водоснабжения жилой и промышленной части г. Гатчина, имеет свою зону санитарной охраны для поверхностного источника водоснабжения и не входит в границы проектирования.

Берегоукрепительные сооружения пришли в полную негодность – практически на всем протяжении береговой полосы водоемов присутствуют только фрагменты и останки элементов различных типов берегоукрепления. Верх деревянных конструкций сгнил, частично разрушен, местами утрачен полностью.

#### ***10.4. Описание и анализ проектной документации.***

Представленная на экспертизу проектная документация на проведение работ по сохранению объекта культурного наследия федерального значения «Дворцовый парк», входящего в состав объекта культурного наследия федерального значения «Ансамбль Гатчинского дворца и парка», расположенного по адресу: Ленинградская обл., Гатчинский муниципальный район, Гатчинское городское поселение, г. Гатчина, Красноармейский пр., земельный участок № 1: «Научно-изыскательские и проектные работы по сохранению объекта культурного наследия «Ансамбль Гатчинского дворца и парка» - благоустройство прибрежной территории водных объектов Дворцового парка по адресу: Ленинградская обл., г. Гатчина, Красноармейский пр. д.1, Дворцовый парк (Ш: 2022-325), выполнена ООО «Профиль» в 2022 г. Проектная организация осуществляет свою деятельность по сохранению объектов культурного наследия на основании Лицензии № МКРФ 02430, выданной Министерством культуры Российской Федерации 06.04.2015.

Проектная документация выполнена на основе предварительных работ и комплексных научных исследований, включающих исходно-разрешительную документацию, акт влияния, фотофиксацию, историко-архивные и библиографические исследования с составлением исторической справки; историко-архитектурные натурные исследования объекта и прилегающей территории, инженерно-технические исследования конструкций берегоукрепления, инженерные химико-технологические исследования материалов конструкций берегоукрепления, а также произведены инженерно-геодезические, инженерно-геологические и инженерно-гидрометеорологические изыскания.

Результаты данных работ обеспечивают решение поставленной задачи в части обследования конструкций берегоукрепления и прибрежной территории водных объектов Дворцового парка в границах объекта культурного наследия.

В рамках проекта проведены комплексные научные исследования и инженерные изыскания, включающие:

*Историко-архитектурные исследования* включили:

Историческая справка, содержащая архитектурно-художественный анализ памятника; краткую историю местности, где он был сооружен; краткую характеристику окружающей исторической застройки; сведения об архитекторах, строителях, владельцах; изменения в пользовании памятника за время его существования; описание разрушений, ремонтов, перестроек, а также проведенных работ по реставрации, с указанием причин и конкретных частей памятника, применявшихся архитектурных и конструктивных решений, строительных приемов и материалов, необходимые иллюстративные материалы, позволяющие проследить историю его существования, роль в окружающей среде и культурное значение.

Иллюстративные материалы, включающие фотокопии или копии письменных, графических и изобразительных материалов;

Библиографический список и список музейных фондов и архивных дел, содержащих сведения о памятнике.

Площадь обследуемой территории включала в себя полосу шириной порядка 5 метров от уреза воды по всей протяженности береговой линии водных объектов Дворцового парка и островов и составила порядка 6 га.

*Инженерные исследования* включили инженерно-геодезические изыскания (топографическая съемка береговой полосы); инженерно-геологические изыскания в границах проектирования и гидрометеорологические изыскания.

*Натурные исследования.*

Натурные исследования включили ландшафтное исследование территории в границах проектирования, натурное обследование зеленых насаждений.

Фотофиксация объекта культурного наследия в границах проектирования, включая шурфы, выполнялась цифровым фотоаппаратом с использованием различных объективов в зависимости от поставленных задач и характера объекта съемки. Обработка полученных изображений проводилась с помощью компьютерных программ.

Обмеры выполнялись при использовании метровых рулеток, лазерных измерительных приборов, уровней и отвесов.

При шурфовании производилась привязка конструкций на местности, определялись их габариты. По результатам исследований выполнены графические материалы (планы, разрезы) по шурфам.

Все земляные работы производить вручную.

*Ландшафтно-исторический анализ территории* выполнен на основании историко-архивных и библиографических изысканий. В результате данных работ составлены схема ландшафтно-исторического анализа и историко-культурный опорный план.

### *Дендрологическое обследование*

Основной задачей дендрологического обследования являлась проверка и уточнение выданной в качестве исходных данных инвентаризации 2018 г., оценка фактического состояния насаждений для дальнейшей разработки проектных решений по сносу и посадке, а также определения мероприятий по лечению и уходу за сохраняемыми насаждениями.

### *Инженерные химико-технологические исследования материалов*

Целью инженерных химико-технологических исследований являлось выявление и фиксация участков сохранившихся конструкций берегоукрепления с видимыми микологическими повреждениями в объеме, необходимом для диагностики существующего состояния, определения причин возникновения повреждений и разработки проекта реставрации объекта.

### *Инженерно-технические исследования.*

Инженерно-технические исследования проводились с целью определения состояния объекта культурного наследия в объеме, необходимом для выполнения работ по благоустройству прибрежной территории водных объектов Дворцового парка, а также разработки рекомендаций по обеспечению ее сохранности.

На основе инженерно-технических исследований было определено техническое состояние конструкций берегоукрепления с фиксацией и оценкой их повреждений и определение эксплуатационной пригодности.

Общее состояние конструкций берегоукрепления водных объектов Дворцового парка оценивается как неудовлетворительное, требующее их восстановления.

Существующие конструкции, за небольшим исключением, находятся в неработоспособном (аварийном) состоянии, имеют не эстетичный внешний вид и не ремонтпригодны. Выявлено разрушение деревянных конструкций берегоукрепления с утратой их участков и элементов, поражение существующих конструкций гнилью.

Техническое состояние деревянных конструкций берегоукрепления – аварийное, требующее восстановления.

Техническое состояние укрепления конструкций из булыжного камня на Карпином пруду и участке Белого озера от пешеходного моста до Адмиралтейского моста (моста с кордегардиями) - ограниченно работоспособное, требующее ремонта и реставрации.

Техническое состояние ж/б конструкций берегоукрепления у Холодной ванны – ограниченно работоспособное, требующее ремонта.



Техническое состояние конструкций берегоукрепления, прилегающих к шлюзу (нижний и верхний бьеф) – ограниченно работоспособное, требующее ремонта и реставрации.

Техническое состояние прилегающей территории – работоспособное, требующее восстановления нарушенного благоустройства по периметру водных объектов Дворцового парка вследствие ведения реставрационных работ.

Для восстановления исторической береговой линии водных объектов Дворцового парка, а также предотвращения дальнейшего оползания откосов необходимо восстановить конструкции берегоукрепления в историческом облике на всем протяжении. Тип крепления обосновать проектными решениями. Наблюдается деформация береговой линии вследствие размыва грунта и оплывания откосов (следствие разрушения конструкций берегоукрепления), урез воды отступил от существующих конструкций берегоукрепления вглубь территории парка. Грунт по урезу воды вымывается, обнажая корни деревьев;

Конструкции Холодной ванны входят в состав недостроенного комплекса и не полностью работоспособны. Берегоукрепление на данном участке выполнено в порядке противоаварийных работ и имеет не соответствующий общему характеру парка характер.

По результатам проведения инженерно-технических исследований составлен отчет с выводами по его техническому состоянию и рекомендациями по реставрации.

*В соответствии с результатами комплексных научных исследований рекомендовано:*

- произвести восстановление конструкций берегоукрепления по всему периметру береговой линии водных объектов в едином стиле;
- при восстановлении конструкций берегоукрепления учитывать исторический облик утраченных конструкций и требования предмета охраны в части гидросистемы Дворцового парка;
- восстановить конструкции берегоукрепления в виде деревянных шпунтовых стенок или забивных стенок по деревянным сваям; вместо полностью деревянной конструкции берегоукрепления возможно рассмотреть вариант установки стенки из стального или пластикового профиля «корытного» типа, облицованной с лицевой стороны досками из лиственничного горбыля, установленными на решетку из деревянного бруса и досок (по аналогу с внешним обликом утраченных конструкций) - как более долговременного в эксплуатации и ремонтпригодного; оверх стенки устанавливается шапочный брус из лиственницы;
- восстановить утраченный исторический абрис береговой линии руководствуясь историческими материалами и остатками конструкций старого берегоукрепления;
- при разработке проекта берегоукрепления учитывать наличие исторической планировки (в т.ч. утраченной, такой как подходы к мостам,

пристаням, паромным переправам и т.д.) и береговых сооружений (пристаней, причалов паромных переправ, устоев мостов, в т.ч. утраченных). При наличии актуальной проектной документации по восстановлению утраченных береговых сооружений и/или восстановлению исторической объемно-пространственной композиции парка проектные решения по берегоукреплению увязывать с данными проектами;

- после производства работ по реставрации произвести восстановление нарушенного благоустройства прилегающей территории в границах производства работ с организацией поверхностного водоотвода (при необходимости).

*Результаты научно-исследовательских работ явились основой для выбора направлений и методов проведения работ по сохранению объекта культурного наследия федерального значения «Приоратский парк». Состав и содержание научно-исследовательских материалов соответствуют требованиям по составу научно-проектной документации согласно ГОСТ РФ 55528-2013 «Состав и содержание научно-проектной документации по сохранению объектов культурного наследия. Памятники истории и культуры. Общие требования», ГОСТ Р 55567-2013 «Порядок организации и ведения инженерно-технических исследований на объектах культурного наследия. Памятники истории и культуры. Общие требования», ГОСТ Р 55935-2013. «Состав и порядок разработки научно-проектной документации на выполнение работ по сохранению объектов культурного наследия – произведений ландшафтной архитектуры и садово-паркового искусства» и достаточны для принятия обоснованных проектных решений.*

*На основе предварительных работ и комплексных научных исследований разработаны проектные решения*

Целью проекта являются решения по сохранению объекта культурного наследия, позволяющие улучшить физическое состояние памятника и внешний облик представляющих собой историко-культурную ценность элементов.

Предложенные проектом решения производятся с целью создания условий для современного использования объекта культурного наследия без изменения его особенностей, составляющих предмет охраны.

В составе выполняемых работ предусматривается: восстановление исторической береговой линии и берегоукрепления водных объектов Дворцового парка; восстановление нарушенного благоустройства в границах производства работ.

Строительство и реставрация капитальных зданий и сооружений проектом не предусматривается. Также проектом не предусмотрено восстановление объемно-пространственной и планировочной композиции в границах участка проектирования и изменение существующих габаритов и высотных отметок парковых дорог.

Архитектурно-строительные решения.

Основная задача данного проекта – восстановление береговой полосы в ее исторических границах или приближенных к ним, создание полосы берегоукрепления, препятствующей дальнейшему разрушению прибрежной территории и островов.

На сегодняшний день берегоукрепление озера Белого практически полностью разрушено, состояние конструкций по большей части неработоспособное и неремонтопригодное. Есть участки состояния конструкций на которых оценивается как ограничено работоспособное, но они уже имеют не эстетический вид, поэтому на этих участках также предлагается замена берегоукрепления.

Наиболее негативное воздействие размывов береговой линии сказалось на малых островах северо-восточной части Белого озера - Березовом, Плавучем, Сосновом и Еловом, а также островах Лебяжьем и Вороньем и островах Водного лабиринта. Острова утратили свои очертания и уменьшились в размерах. Из-за подтопления исторические породы сменились на более устойчивые, которые также страдают от размыва корневой системы. Происходит выворачивание их из рыхлого насыпного грунта, падение и последующая гибель.

Береговая полоса водных объектов Дворцового парка имеет рваные очертания, берег отступает. Одной из причин этого являются грунты, слагающие территорию. Они содержат мощные пласты торфяных грунтов, которые проседают и легко вымываются. Также ситуация в границах проектирования значительно усложняется наличием родников. Из-за этих факторов берега имеют тенденцию к постепенному оползанию и размыву и требуют мер по укреплению береговой линии для защиты в дальнейшем.

По сохранившимся историческим фотографиям видно, что отдельные участки Белого озера были укреплены булыжным камнем, остальные участки ничем не укреплялись. Также наблюдается, что данных мер было недостаточно и берег постоянно требовал дополнительного укрепления. Позднее, береговая линия в разное время дополнительно укреплялась деревянными досками, забитыми в грунт.

Проектом предлагается восстановление очертаний островов, приближенных к историческим, подсыпка грунта для повышения их высотного уровня, что создаст благоприятные условия для древесно-кустарниковой растительности.

Восстановление берегоукрепления по периметру водных объектов Дворцового парка в большей части выполняется путём забивки ПВХ-шпунта, облицованного доской из лиственницы – аналог исторического берегоукрепления в части архитектурного вида. Исключение составляет Карпин пруд, пруд Ковш и небольшие отдельные участки, где целесообразней использовать мощение (участки с родниками, участок у Иорданского колодца, выпуски существующих канав).

### *Остров Любви.*

Берегоукрепление острова Любви и его каналов в настоящее время сильно разрушено, происходит подтопление острова с западной стороны, оползание откосов, размыв их исторических очертаний. Проектом предлагается восстановление исторических очертаний острова Любви и каналов путем забивки шпунтовых стенок, облицованных деревянными досками из лиственницы, восстановление береговых откосов.

### *Водный лабиринт.*

Большое количество размывов береговой линии и вывернутых деревьев из-за разрушения конструкций берегоукрепления наблюдается на островах Водного лабиринта. На данном участке присутствует много деревьев с обнаженной корневой системой, самосевных (выросших в откосах), многие имеют критический наклон в сторону воды. Восстановление берегоукрепления островов Водного лабиринта предлагается выполнить шпунтом из поливинилхлорида (далее-ПВХ), облицованным лиственничными досками, с подсыпкой наиболее размывших участков островов, максимально восстанавливая их исторические очертания.

### *Восточная часть Белого озера*

Вся береговая полоса восточной части Белого озера от Большого каменного моста (разрушен, на данный момент находится в процессе реставрации) до временного пешеходного (металлического) моста на месте паромной переправы через протоку Белого озера наиболее размыва и требует мероприятий по берегоукреплению и восстановлению. Низкие берега сильно подтапливаются, происходит их постепенное размывание. Корни деревьев обнажены, некоторые находятся в воде, из-за размыва корневой системы некоторые деревья под собственной тяжестью наклоняются и падают в озеро. Восстановление берегоукрепления восточной части Белого озера предлагается выполнить ПВХ шпунтом, облицованным лиственничными досками, с подсыпкой наиболее размывших участков берега.

### *Карпин пруд и протока Белого озера.*

Средний уровень воды в Карпином пруду находится на отметке +78,10 м. Берег у границы воды размывается незначительно. На участках у Карпиного моста берег укреплен каменной наброской. Длина береговой линии составляет 634 м, из них полосу длиной 16 м, примыкающую к Карпину мосту с северной стороны, предлагается оставить в том виде, в которой она находится на сегодняшний день. Эта полоса укреплена крупными валунами, создающими достаточно прямую и ухоженную линию. Обновить берегоукрепление предлагается на остальной части береговой линии. Общая протяженность берегоукрепления по Карпину пруду, таким образом, составит 618 м.

Берегоукрепление Карпина пруда, протоки Белого озера (от Адмиралтейского моста до временного пешеходного моста) и пруда

«Ковш» предлагается выполнить булыжным мощением. Берегоукрепление пруда «Ковш» разработано ранее в проекте «Проект реставрации с благоустройством прилегающей территории и пруда «Ковш», 2019 г., ООО «Стройтехуслуги».

*Длинный остров.*

Часть Длинного острова, расположенного на высокой моренной гряде, менее подвержена размывам, чем низкие торфянистые берега участка «Треугольного острова» (участок 69) и части Длинного острова за Горбатым мостом (участок 32). Высокие участки Длинного острова укрепляются ПВХ шпунтом, облицованным лиственничными досками, без подсыпок, наиболее близко к естественным откосам. Низинные участки подсыпаются.

*Острова Захаров, Безымянный и Пихтовый.*

Восстановление берегоукрепления островов Захарова, Безымянного и Пихтового, берега которых менее подвержены размывам, предлагается с использованием ПВХ шпунта, облицованным лиственничными досками, и восстановлением откосов.

*Остров Топкий.*

Остров Топкий наиболее сильно страдает от подтоплений, корневые системы деревьев вдоль Павловского канала обнажены, многие деревья имеют наклон в сторону воды. Восстановление берегоукрепления Павловского канала и протоки между Топким и Захаровым островами, предлагается выполнить ПВХ шпунтом, облицованным лиственничными досками, с восстановлением откосов. Участок у Холодной ванны сохраняется без изменений.

*Западный берег Белого озера.*

Западный берег Белого озера более высокий и менее подвержен размывам и подтоплению, чем восточный. Наиболее размываемая часть – мыс с павильоном Орла и мыс напротив Треугольного острова, глубоко выдающийся в Белое озеро (участок 50). Берегоукрепление предлагается выполнить ПВХ шпунтом, облицованным лиственничными досками, с восстановлением откосов. Проектом принят цвет шпунта ПВХ – серый.

*Объемно-пространственные решения.*

Проектом выполняется задача по сохранению исторической ландшафтной композиции участка с учетом максимально возможного сохранения имеющихся ценных старовозрастных деревьев. В данном проекте не рассматриваются ландшафтные рубки и восстановление насаждений.

*Снос зеленых насаждений.*

План рубок составлен на основании натурального осмотра зеленых насаждений специалистами ООО «Профиль» весной 2023 г., проведённой инвентаризации осенью 2022 г., а также принятых проектных решений.

В снос по берегоукреплению проектом назначаются деревья и кустарники, попадающие в зону земляных работ проектного берегоукрепления. В основном данные деревья, имеют значительные наклоны в сторону Белого озера и оголенную корневую систему из-за постоянного подтопления. А также это самосевные деревья и кустарники, выросшие в откосах.

Предлагаемые в проекте решения должны осуществляться, в основном, вручную и средствами малой механизации.

#### Лечебно-оздоровительные мероприятия.

В проекте предусмотрены лечебно-оздоровительные мероприятия по уходу за старовозрастными и ценными деревьями в границах проектирования, согласно проектным решениям и рекомендациям инвентаризации и биологической оценки насаждений, выполненной в 2022 г, а также согласно дополнительному осмотру ООО «Профиль» в 2023 году. Лечебные мероприятия направлены на поддержание жизнеспособности сохраняемых насаждений при проведении работ, которые могут оказать негативное воздействие на корневую систему, и, как следствие, на общее состояние и жизнеспособность старовозрастных деревьев и деревьев ценных пород.

В системе выполняемых мероприятий по уходу за деревьями было решено применить следующие виды работ: корневые и внекорневые подкормки; подсыпка земли у деревьев с открытой корневой системой.

Выполнение мероприятий по уходу за зелеными насаждениями должно предшествовать началу общих реставрационных работ.

Обработку спилов после удаления одного из стволов у сохраняемого дерева лучше всего проводить ранней весной. Прежде всего, при наличии гнилей необходимо очистить рану до здоровой древесины ножом или стамеской. Очищенная поверхность должна быть слегка вогнутой, гладкой. Затем поверхность обрабатывают антисептиком (Септусин) и после просыхания покрывают водонепроницаемым составом (Pinotex Classic (049 Палисандр)).

*Подкормки.* Проведение корневой и внекорневой подкормки деревьев выполняется для стимуляции роста и повышения устойчивости к неблагоприятным условиям.

Предусматривается перед началом работ по реставрации объекта: корневая подкормка комплексным органоминеральным удобрением (Акварин 2) с фитоспорином в начале вегетации (конец апреля - май), однократная внекорневая подкормка иммуностимуляторами и биофунгицидами (циркон, фитоспорин) с добавлением регулятора роста (Рибав-экстра) и макроудобрения (ГУМИ 30) в конце мая - июне, корневая подкормка сульфатом калия с фитоспорином в конце августа – сентябре для подготовки деревьев к зимовке.

Во время работ по реставрации объекта предусматривается двукратная корневая подкормка раствором стимулятора корнеобразования деревьев, около которых ведутся земляные работы (Корневин). В проекте заложен объем работ по зачистке сильно поврежденных корней с последующим внесением фунгицидов. Во время производства работ также заложена повторная однократная внекорневая подкормка иммуностимуляторами и биофунгицидами (циркон, фитоспорин) с добавлением регулятора роста (Рибав-экстра) и макроудобрения (ГУМИ 30) в конце мая – июне.

#### Вертикальная планировка и ремонт газона.

Вертикальная планировка участка проектируется с учетом отметок проектного берегоукрепления, существующих инженерных сетей и сохраняемых зеленых насаждений.

Задача вертикальной планировки в данном проекте заключается в сопряжении существующих отметок территории с проектным берегоукреплением, так как при этом повышаются отметки прибрежной части территории.

Проектом предусмотрено восстановление газонного покрытия с внесением привозного растительного грунта и посевом газонных трав: в местах после засыпки ям от корчевки деревьев, планировки территории, не входящей в зону работ по берегоукреплению (острова Вороний, Плавучий и островок 68). По всей территории проектирования закладывается ремонт газона с внесением растительного грунта толщиной слоя 5 см и посевом газонных трав.

Состав травосмеси газона обыкновенного: овсяница красная изменённая - 5%, овсяница красная - 50%, мятлик луговой - 5%, овсяница овечья - 5%, райграс пастбищный - 35%

#### Мероприятия по обеспечению пожарной безопасности.

В составе объекта не предусматривается проектирование и реставрация зданий и сооружений капитального строительства, для которых требуется предусматривать выполнение мероприятий по организации наружного противопожарного водоснабжения.

Безопасность людей при возникновении пожара на территории Объекта обеспечивается путем использования существующей парковой дорожной сети, позволяющей людям беспрепятственно покинуть территорию и место возникновения пожара.

#### Мероприятия по обеспечению доступа инвалидов и малоподвижных групп населения.

Для доступа посетителей на территорию Дворцового парка, в том числе к его водным объектам, имеются несколько входов:

Проектные решения обеспечивают беспрепятственное движение маломобильных групп населения по дорогам Дворцового парка в

непосредственной близости от объекта проектирования, достижение места целевого назначения, возможность воспользоваться местами отдыха и безопасность путей движения.

Проектными решениями максимально обеспечено передвижение МГН по территории вокруг водных объектов Дворцового парка без создания помех другим посетителям парка. В части посещения МГН прибрежной полосы водных объектов Дворцового парка объект доступен полностью.

В части доступа МГН к прибрежной полосе водных объектов по территории Дворцового парка от существующих входов объект доступен частично.

*Проектные решения по обеспечению сохранности объекта культурного наследия включают следующие обязательные позиции, позволяющие избежать возникновения факторов, могущих негативно повлиять на состояние объекта культурного наследия при выполнении строительных работ.*

- Соблюдение границ территории, отводимой для восстановления конструкций берегоукрепления, на всех этапах строительства.

- Строгое выполнение решений по организации строительной площадки (зон производства работ).

- Запрет на проведение любых земляных и строительных работ вне границ земельного участка, отведенного для восстановления конструкций берегоукрепления.

- Соблюдение схемы движения строительной техники, предусмотренной ПОС. Осуществление контроля проезда техники на безопасном удалении от зданий и сооружений в границах территории объекта культурного наследия (по согласованной дорожной сети).

- Полный запрет на движение строительной техники вне временных строительных дорог, отведенных для проезда и согласованных Заказчиком.

- Соблюдение последовательности и методики всех видов строительных работ.

- Применение «щадящих» технологий при выполнении строительных работ вблизи объекта культурного наследия: складирование вынимаемого грунта на специально подготовленной площадке; небольшая высота подъема строительных материалов и конструкций средствами малой механизации.

- Работы вести преимущественно ручным способом, не допуская повреждения конструкций памятников (надземных и подземных).

При необходимости возможно применение средств малой механизации. Грунт вблизи объекта культурного наследия разрабатывается средствами малой механизации или вручную, без привлечения тяжелой техники, обратная засыпка также производится вручную или средствами малой механизации.



- При производстве земляных работ запрещается применять ударные и взрывные способы разработки грунта.
- При восстановлении газонов и дорожного покрытия вблизи ОКН не применять тяжелые механизмы, способные оказать динамические и вибрационные воздействия на объект культурного наследия.
- Не допускать размещение площадок временного складирования строительных материалов, строительных отходов и вынутого при производстве работ грунта вблизи объекта культурного наследия.
- Рубку растительности вблизи объекта культурного наследия производить только вручную, не допуская повреждения элементов объекта культурного наследия. Для выполнения данных работ должно быть получено разрешение от соответствующего органа.
- Не допускать вблизи границ объекта культурного наследия размещение стоянок строительной техники, площадок ее обслуживания и складирования ГСМ.
- Соблюдение требований к радиусу поворота стрелы крана при разгрузке строительных материалов.
- При производстве работ по водоотливу из траншей и котлованов сброс воды в сторону объекта культурного наследия запрещается.
- Автотранспортные средства, вывозящие строительный мусор, должны быть оборудованы защитными тентами.
- Обслуживание и ремонт строительной техники должен производиться на базах механизации. Во время строительства не допускается эксплуатация техники при наличии течи в топливных и/или масляных системах, слив отработанных масел на строительной площадке.
- Выполнение требований о пожарной безопасности, мероприятий по безопасности производства, охране труда и охране окружающей среды.
- Периодическое проведение мероприятий по очистке строительной площадки от мусора: не реже 1 раза в неделю.
- Ограждение стройплощадки устанавливать таким образом, чтобы деревья и кустарники оставались за их пределами. В тех случаях, когда это сделать невозможно, вокруг каждого дерева, оставляемого на стройплощадке, сооружать индивидуальную защиту, обеспечивающую сохранение ствола и кроны дерева от повреждения.
- Не складировать строительные материалы и не устраивать стоянки машин на газонах, а также на расстоянии ближе 2,5 метров от деревьев и 1,5 метра от кустарников. Складирование материалов осуществлять на предназначенной для этого временной площадке согласно стройгенплану.
- Не допускать обнажения корней деревьев и засыпания приствольных кругов земель, строительными материалами и мусором.
- Вывоз излишнего и не пригодного для обратной засыпки грунта вывозится одновременно с отрывкой траншеи, не допуская устройства временных отвалов.

- Траншеи, выкопанные на расстоянии до 3 метров от зеленых насаждений, весной и осенью засыпать не позже, чем через 5 дней, а зимой (при морозах) и летом (при засухе) - не позже, чем через 2 дня.

- Не допускать использования сохраняемых деревьев в качестве столбов для прикрепления оград, светильников и прочих предметов, вколачивания в них гвоздей и нанесения других повреждений.

- Сбор и хранение производственных отходов осуществляется в закрытых металлических контейнерах с последующим вывозом в установленном порядке на базу подрядчика. ТБО собираются в металлический контейнер с последующим вывозом на полигон. Не допускать попадания ТБО на территорию объекта культурного наследия.

- Обязательный инструктаж всех работников о расположении в непосредственной близости от участка строительства объекта культурного наследия, о недопустимости повреждения территории объекта культурного наследия и об уголовной и административной ответственности за причинение объекту культурного наследия вреда.

- Информирование всех работников о разработанных мероприятиях по обеспечению сохранности объектов культурного наследия.

- Выполнение осмотра территории, прилегающей к строительной площадке, в период строительства не реже 1-го раза в неделю.

- В случае попадания строительного мусора или падения строительных материалов на территорию объекта культурного наследия незамедлительно принять меры по очистке территории и проинформировать орган охраны о произошедшем инциденте.

- Работы, проведение которых может нарушить целостность и сохранность объекта культурного наследия, должны быть немедленно приостановлены Заказчиком и исполнителем работ после получения письменного предписания управления органа охраны объектов культурного наследия.

В случае устранения угрозы нарушения целостности и сохранности объекта культурного наследия приостановленные работы могут быть возобновлены по письменному разрешению соответствующего органа охраны объектов культурного наследия.

- На информационном щите разместить телефон органа охраны объекта культурного наследия Ленинградской области.

- До начала строительных работ проинформировать пользователей объекта культурного наследия о календарном плане строительных мероприятий.

- Организация и выполнение всех видов контроля за соблюдением проектных решений. Необходимо назначить лицо, ответственное за проведение контроля качества работ.

- По окончании работ произвести восстановление нарушенного благоустройства, с сохранением уклонов, с учетом организации

поверхностного водоотвода, с увязкой вертикальных отметок территории объектов культурного наследия – по факту нарушения.

- Движение строительной техники по территории объекта культурного наследия Дворцовый парк осуществлять вне зоны произрастания зеленых насаждений.

- Применять для технологических нужд строительства преимущественно электроэнергию взамен твердого и жидкого топлива.

- При производстве работ динамические воздействия не должны превышать параметров, установленных нормативными документами.

- В подготовительном периоде в соответствии с СП 22.13330.2016 «Основания зданий и сооружений», ГОСТ 31937- 2011 «Здания и сооружения. Правила обследования и мониторинга технического состояния», ГОСТ 56198-2014 «Мониторинг технического состояния объектов культурного наследия. Недвижимые памятники» до начала строительных работ необходимо разработать программу и организовать мониторинг за осадками зданий и сооружений, расположенных в зоне влияния строительства, входящих в состав объекта культурного наследия федерального значения «Ансамбль Гатчинского дворца и парка», Ленинградская область, г. Гатчина, Дворцовый парк) и осуществлять его в течение всего срока выполнения работ.

Выбор контролируемых параметров, сроков, объемов и периодичности проведения наблюдений, диапазоны скорости роста деформаций при геотехническом мониторинге определить по специально разработанной на стадии разработки ППР программе геотехнического мониторинга.

В случае обнаружения в процессе геотехнического мониторинга признаков, предшествующих возникновению предельных деформаций (в т. ч. при выявлении изменений ранее выявленных дефектов и повреждений конструкций объекта и вновь появившихся дефектов и повреждений (деформаций, кренов, прогибов и т.п.), протекающих в конструкциях объекта культурного наследия) – прекратить работы по строительству и вызвать представителей Комитета по сохранению культурного наследия Ленинградской области и Службы Государственного строительного надзора для принятия решений.

Контроль за исполнением указанных мероприятий обеспечения сохранности целесообразно возложить на организацию-подрядчика строительно-монтажных работ с назначением ответственного лица приказом по организации.

В случае изменения существующих проектных решений или увеличении участка строительства, строительства дополнительных объектов, а также устройства любых временных или служебных автодорог, обходов, мест отдыха, площадок складирования материалов или стоянки техники на территории, непосредственно связанной с территорией объекта культурного наследия, рабочая документация к изменённому проекту и сам

проект должны быть представлены для согласования в Комитет по культуре Ленинградской области.

В случае обнаружения в ходе проведения изыскательских, проектных, земляных, строительных, мелиоративных, хозяйственных работ, указанных в статье 30 настоящего Федерального закона работ по использованию лесов и иных работ объекта, обладающего признаками объекта культурного наследия, в том числе объекта археологического наследия, заказчик указанных работ, технический заказчик (застройщик) объекта капитального строительства, лицо, проводящее указанные работы, обязаны незамедлительно приостановить указанные работы и в течение трех дней со дня обнаружения такого объекта направить в региональный орган охраны объектов культурного наследия письменное заявление об обнаруженном объекте культурного наследия.

Предлагаемые проектом работы не изменяют предмет охраны объекта культурного наследия, не изменяют облик и не ухудшают условий, необходимых для сохранности объекта культурного наследия.

*Охрана окружающей среды.*

Проектом разработан том мероприятий по охране окружающей среды, в котором, в том числе, проведена оценка воздействия реставрации на окружающую среду (атмосферный воздух, растительный и животный мир, водные объекты).

*Сметная документация.*

Сметная документация по составу и видам работ не противоречит проектным решениям.

*Проектные решения по организации процесса строительства*  
разработаны в соответствии с действующими нормами, правилами и стандартами и обеспечивают: согласованную работу всех участников строительства и координацию их деятельности с деятельностью генерального подрядчика; комплектную поставку материальных ресурсов в сроки, предусмотренные календарными планами и графиками работ, с соблюдением технологических последовательностей строительных операций; соблюдение правил техники безопасности и охраны труда; соблюдение правил пожарной безопасности. сохранность объектов культурного наследия. Благодаря последовательности и чёткости работ, предусмотренных проектной документацией, обеспечивается целостность и сохранность, предотвращение ухудшения физического состояния объекта культурного наследия. Работы не изменяют предмет охраны объекта культурного наследия, не изменяют облик и не ухудшают условий, необходимых для сохранности объекта культурного наследия.

Проектом организации строительства предусмотрено: локальные ограждения участков производства работ по устройству конструкций берегоукрепления;

- все ограждения обозначаются предупреждающими знаками и осветительными приборами;
- все земляные работы вблизи объекта культурного наследия будут вестись средствами малой механизации (компактной строительной техникой), не создающих вибрационных воздействий на грунты;
- для размещения и проезда строительной техники используются только согласованные парковые дороги. Отдельные участки дорог укрепляются по согласованию с Заказчиком чтобы нейтрализовать вибрационное воздействие на грунты при передвижении строительных механизмов;
- работа строительной техники разрешена только в границах зон проведения работ;
- складирование строительных материалов осуществляется на специально подготовленных площадках, организованных основаниях и только в границах участка производства работ;
- на выезде со строительной площадки предусмотрена мойка колес автотранспорта;
- все работы осуществляются в присутствии и под руководством лица ответственного за безопасное производство работ;
- после завершения работ предусмотрены мероприятия по благоустройству территории: уборка строительного мусора, выравнивание планировочных отметок, устройство газонов, восстановление дорожек;
- производственный контроль, лабораторный и инструментальный контроль качества, геодезический контроль;
- выполнение противопожарных мероприятий, мероприятий по безопасности, охране труда, охране окружающей среды и шумоглушению на период строительства;
- соблюдение требований по предотвращению запыленности и загазованности воздуха;
- размещение строительного городка за границами объекта культурного наследия «Дворцовый парк» также, как и всех необходимых бытовых помещений и приобъектной площадки складирования;
- ограничение использования вблизи границ объекта культурного наследия тяжелых вибропогружателей;
- при монтаже шпунта ограничить зону работ грузоподъемного устройства во избежание повреждения насаждений и конструкций объекта культурного наследия;
- в случае попадания строительного мусора или падения строительных материалов на территорию объекта культурного наследия незамедлительно принять меры по очистке территории и проинформировать орган охраны о произошедшем инциденте.

Проектные решения разработаны в полном объеме, определенном заданием № 06-06/12-31 от 17.12.2021 г. и не нарушают предмет охраны объекта культурного наследия № 01-03/20-236г. (прил. №2), не изменяют

облик и не ухудшают условий, необходимых для сохранности объекта культурного наследия, не оказывают влияние на объемно-планировочные и конструктивные решения.

## **11. Перечень документов и материалов, собранных и полученных при проведении экспертизы, а также использованной для неё специальной, технической и справочной литературы.**

### 11.1. Документы и материалы, собранные и полученные при проведении экспертизы:

- Краткая историческая справка (п.10.2),
- Историческая иконография (прил. 1)
- Материалы фотофиксации (прил.4)

### 11.2. Нормативно-правовые документы, используемые при проведении государственной историко-культурной экспертизы:

- Федеральный закон № 73-ФЗ «Об объектах культурного наследия (памятниках истории и культуры) народов Российской Федерации от 25.06.2002 г.;
- Положение о государственной историко-культурной экспертизе (утв. Постановлением Правительства РФ от 15.07.2009 г. № 569);
- Письмо Министерства культуры РФ от 16.10.2015 г. №338-01-39-ГП «Методические рекомендации по разработке научно-проектной документации на проведение работ по сохранению объектов культурного наследия (памятников истории и культуры) народов Российской Федерации»;
- ГОСТ Р 55528-2013 «Состав и содержание научно-проектной документации по сохранению объектов культурного наследия (памятники истории и культуры). Общие требования»;
- ГОСТ Р 55567-2013 «Порядок организации и ведения инженерно-технических исследований на объектах культурного наследия. Памятники истории и культуры. Общие требования», утвержденный и введенный в действие с 01.06.2014 г. приказом Федерального агентства по техническому регулированию и метрологии от 28.08.2013 г. № 665-ст;
- ГОСТ Р 21.110-2020 «Система проектной документации для строительства. Основные требования к проектной и рабочей документации».

ГОСТ Р 55935-2013. «Состав и порядок разработки научно-проектной документации на выполнение работ по сохранению объектов культурного наследия – произведений ландшафтной архитектуры и садово-паркового искусства».

### 11.3. Библиографические и архивные материалы:

#### 1. Материалы архивов:

- Архив Российский государственный исторический архив (РГИА).  
Инв. № Ф. 485 Оп. 3 Д. 37, Гатчина, план города (печатный).
- Архив Российский государственный исторический архив (РГИА).  
Инв. № Ф. 485 Оп. 3 Д. 41, Гатчина, план города (копия).
- Арх. Российский государственный исторический архив (РГИА). Инв.  
№ Ф. 485 Оп. 3 Д. 42, Гатчина, план города (подлинник).
- Архивные материалы ГМЗ «Гатчина».
- Архивные материалы РГИА
- Архивные материалы ЦГИАНТД СПб
- Материалы музея города Гатчина
- Петров А.Н. Приоратский дворец в Гатчине. 1952/ Архив СПб ГБУК  
«ГМЗ «Гатчина», д. 476.
- Якимова Н.В. Историко-методическая записка по формированию  
дворцово-паркового ансамбля г. Гатчина 1994г. Архив СПб ГБУК «ГМЗ  
«Гатчина», д. № 1538.
- Архив ИИМК РАН, ф. 2, оп. 1, 1932, д. 94; Равдоникас 1932. Федоров  
И.А., Мурзенков Д.А. Обследование грунтового и курганного  
могильников в г. Гатчина. //Исследования погребальных памятников  
на западе средневековой Новгородской земли. СПб. 2010.

## 2. Литература:

- Памятники архитектуры пригородов Ленинграда/Л., Стройиздат,  
1985.
- Сады и парки дворцовых ансамблей Санкт-Петербурга и  
пригородов/Кючарианц Д.А., Раскин А.Г. 2003
- Гусаров А.Ю. Гатчина. От прошлого к настоящему/М.  
Центрполиграф. 2012
- Дубяго Т.Б. Русские регулярные сады и парки/Л. Стройиздат, 1963
- Зимин И.В. Повседневная жизнь Российского императорского двора.  
Взрослый мир императорских резиденций. Вторая четверть XIX – начало  
XX в./ М.-СПб, Центрполиграф. 2011
- Кобеко Д. Цесаревич Павел Петрович 1754-1796/С-Пб, 1887
- Петрова О.В. Архитектурная графика XVIII века из собрания  
Гатчинского дворца: Научный каталог. / СПб, Издательство Сергея  
Хохлова, 2006
- Петрова О.В. Архитектурная графика первой половины XIX века из  
собрания Гатчинского дворца: Научный каталог. / СПб, Галерея, 2009
- Пыляев М.И. Забытое прошлое окрестностей Петербурга/ 1889 г./  
СПб, Паритет, 2003
- Рождественский С.В. Столетие города Гатчины 1796-1896 г: Том 1  
Исторические сведения/ Гатчина, 1896
- Спацанский А.Н. Гатчина во второй половине XVIII века. Рождение  
резиденции. С-Пб. Паритет, 2019
- Яковлев В.И. Охрана царской резиденции/Л., 1926

Дворец и парк Гатчины в документах, письмах и воспоминаниях. 1712-1801 /СПб. Издательство Сергея Ходова. 2006.

### 3. Электронные ресурсы:

Материалы сайтов «Энциклопедия Царского Села» (tsarselo.ru), Этоместо.ру/Старые карты (etomesto.ru), Фотографии прошлого (pastvu.com).

Материалы сайтов Этоместо.ру/Старые карты (etomesto.ru), Фотографии прошлого (pastvu.com), Архитектура и дома Санкт-Петербурга (citywalls.ru), «Гатчина сквозь столетия»: <http://history-gatchina.ru/index.php>

## **12. Обоснования вывода экспертизы.**

Проведенные исследования позволяют следующим образом оценить представленную на экспертизу проектную документацию по сохранению объекта культурного наследия федерального значения «Дворцовый парк».

1. В проектной документации представлен акт определения влияния предполагаемых к проведению видов работ на конструктивные и другие характеристики надежности и безопасности объекта культурного наследия (памятника истории и культуры) народов Российской Федерации от 20.09.2022 (далее – Акт влияния).

Проектной документацией предполагаются к выполнению следующие виды работ: проведение работ, которые приведут береговые линии водных объектов Дворцового парка в исправное техническое и эксплуатационное состояние, включая:

- восстановление ограждающих конструкций водных объектов Дворцового парка (берегоукрепления) в историческом облике;
- восстановление нарушенного благоустройства по периметру водных объектов Дворцового парка вследствие ведения реставрационных работ.

При проведении работ, указанных в Акте влияния:

- не изменяется объемно-планировочная структура объекта культурного наследия;
- сохраняется исторически сложившаяся конструктивная схема объекта культурного наследия.

Предполагаемые к выполнению работы на объекте культурного наследия в соответствии с письмом Минкультуры России от 24.03.2015 № 90-01-39-ГП относятся к работам по сохранению объекта культурного наследия.

Согласно выводам Акта влияния работы, предусмотренные проектной документацией к выполнению на объекте культурного наследия, не оказывают влияния на конструктивные и другие характеристики надежности и безопасности по сохранению объекта культурного наследия федерального значения «Дворцовый парк».



2. По результатам оценки выводов Акта влияния на конструктивные и другие характеристики надежности и безопасности объектов культурного наследия (памятников истории и культуры) народов Российской Федерации, экспертами установлено, что предполагаемые к выполнению в соответствии с экспертируемой проектной документацией виды работ не оказывают влияния на конструктивные и другие характеристики надежности и безопасности объекта культурного наследия федерального значения «Дворцовый парк» согласно требованиям Федерального закона от 25.06.2002 № 73-ФЗ «Об объектах культурного наследия (памятниках истории и культуры) народов Российской Федерации» и с учетом положений Градостроительного кодекса Российской Федерации, постановления Правительства Российской Федерации от 16.05.2022 № 881 «Об осуществлении замены и (или) восстановления несущих строительных конструкций объекта капитального строительства при проведении капитального ремонта зданий, сооружений», иных правовых актов.

3. Анализ решений, предусмотренных экспертируемой проектной документацией, совместно с изучением предмета охраны объекта культурного наследия, установленного приказом комитета по культуре Ленинградской области от 26.08.2020 г. № 01-03/20-236 (прил. 2), показал, что особенности объекта культурного наследия в рамках рассматриваемого проекта не затрагиваются, или сохраняются без изменений (отсутствие влияния принятых проектных решений на сохранность предмета охраны описано в п. 10.4. «Описание и анализ проектной документации» настоящего акта). Предмет охраны, утверждённый приказом Комитета по культуре Ленинградской области от 26.08.2020 г. № 01-03/20-236 «Об установлении предмета охраны объекта культурного наследия федерального значения «Дворцовый парк», 1771-1796 гг. (ансамбль), входящего в состав объекта культурного наследия федерального значения «Ансамбль Гатчинского дворца и парка», 1766-1801 гг., расположенного по адресу: Ленинградская область, г. Гатчина, Дворцовый парк» после реализации проектных решений, останется без изменений.

4. Представленная на экспертизу проектная документация разработана с учетом действующих требований её состава, содержания и оформления, учитывает требования задания, выданного комитетом по культуре Ленинградской области № 06-06/12-31 от 17.12.2021 г., не противоречит действующему законодательству РФ об охране культурного наследия,

5. Восстановление конструкций берегоукрепления (благоустройство прибрежной полосы) водных объектов Дворцового парка не окажет негативного влияния на объект культурного наследия в целом, на элементы планировочной и ландшафтно-композиционной структуры объекта.

Реализация принятых проектных решений положительно скажется на существующей градостроительной среде, поскольку позволит улучшить благоустройство участка, сформирует эффективную и перспективную в

плане рекреационного развития среду, регенерирует целостное и гармоничное восприятие территории объекта культурного наследия.

Конструкция берегоукрепления (погружение шпунта в грунт без разработки траншей и котлованов) минимизирует воздействие земляных работ на объект культурного наследия.

В рамках проекта восстановления конструкций берегоукрепления (благоустройства прибрежной полосы) водных объектов Дворцового парка не предусмотрено строительство капитальных объектов, проведение работ, приводящих к изменению высотных отметок и открытых пространств, прокладка наземных и воздушных инженерных коммуникаций, посадка высокорослых деревьев и возведение ограждений.

Доступ инвалидов и маломобильных групп населения к объекту культурного наследия не нарушается, так как проектируемые работы не затрагивают объемно-планировочную структуру Дворцового парка.

Работы по восстановлению конструкций берегоукрепления (благоустройство прибрежной полосы) водных объектов Дворцового парка не создадут факторов, ухудшающих техническое состояние объектов культурного наследия, приводящих к их разрушению или угрозе нарушения его целостности и сохранности.

### 13. Вывод экспертизы:

Проектная документация на проведение работ по сохранению объекта культурного наследия федерального значения «Дворцовый парк», входящего в состав объекта культурного наследия федерального значения «Ансамбль Гатчинского дворца и парка», расположенного по адресу: Ленинградская обл., Гатчинский муниципальный район, Гатчинское городское поселение, г. Гатчина, Красноармейский пр., земельный участок № 1: «Научно-изыскательские и проектные работы по сохранению объекта культурного наследия «Ансамбль Гатчинского дворца и парка» - благоустройство прибрежной территории водных объектов Дворцового парка по адресу: Ленинградская обл., г. Гатчина, Красноармейский пр. д.1, Дворцовый парк (Ш: 2022-325), ООО «Профиль», 2022 г., в составе<sup>18</sup>:

№ тома	Шифр	Наименование
<b>Раздел 1. «Предварительные работы»</b>		
<b><i>Часть 1. Исходно-разрешительная документация</i></b>		
1	2022-325-ИРД	Исходно-разрешительная документация
<b><i>Часть 2. Программа научно-исследовательских работ</i></b>		
2	2022-325-НИР	Программа научно-исследовательских работ
<b><i>Часть 3. Фотофиксация до реставрации</i></b>		

<sup>18</sup> В соответствии с письмом Министерства культуры РФ от 16.10.2015 г. №338-01-39-ГП «Методические рекомендации по разработке научно-проектной документации на проведение работ по сохранению объектов культурного наследия (памятников истории и культуры) народов Российской Федерации» Тома 9, 10, 11, 14, 20, 21, 22 не подлежат государственной историко-культурной экспертизе, но были изучены экспертами. Том 6. «Археологическая разведка по выявлению утраченных объектов» не входит в объект данной историко-культурной экспертизы.

№ тома	Шифр	Наименование
3	2022-325-ФФ	Фотофиксация до реставрации
<b>Раздел 2. «Комплексные научные исследования и изыскания»</b>		
<i><b>Часть 1. Историко-архивные и библиографические исследования</b></i>		
4	2022-325-ИАИ	Историко-архивные и библиографические исследования
<i><b>Часть 2. Историко-архитектурные натурные исследования</b></i>		
5	2022-325-ИНИ.1	Книга 1. Ландшафтные натурные исследования и дендрологическое обследование
6	2022-325-ИНИ.2	Книга 2. Археологическая разведка по выявлению утраченных объектов
<i><b>Часть 3. Инженерно-технические исследования</b></i>		
7	2022-325-ИТИ	Инженерно-технические исследования
<i><b>Часть 4. Инженерные химико-технологические исследования материалов</b></i>		
8	2022-325-ИХИ	Инженерные химико-технологические исследования материалов
<i><b>Часть 5. Инженерные изыскания</b></i>		
9	2022-325-ИГД	Книга 1. Инженерно-геодезические изыскания
10	2022-325-ИГЛ	Книга 2. Инженерно-геологические изыскания
11	2022-325-ИГМ	Книга 3. Инженерно-гидрометеорологические изыскания
<i><b>Часть 6. Отчет по комплексным научным исследованиям</b></i>		
12	2022-325-КНИ	Отчет по комплексным научным исследованиям
<b>Раздел 3. «Проект реставрации»</b>		
<i><b>Часть 1. Пояснительная записка</b></i>		
13	2022-325-ПЗ	Книга 1. Общая пояснительная записка
14	2022-325-ООС	Книга 2. Перечень мероприятий по охране окружающей среды
15	2022-325-ПБ	Книга 3. Мероприятия по обеспечению пожарной безопасности
16	2022-325-ОДИ	Книга 4. Мероприятия по обеспечению доступа инвалидов и малоподвижных групп населения
<i><b>Часть 2. Схема планировочной организации земельного участка</b></i>		
17	2022-325-ПЗУ	Схема планировочной организации земельного участка
<i><b>Часть 3. Архитектурно-строительные решения</b></i>		
18	2022-325-АС	Архитектурно-строительные решения
<i><b>Часть 4. Проект организации реставрации (строительства)</b></i>		
19	2022-325-ПОР	Проект организации реставрации
<i><b>Часть 5. Смета на строительство объектов капитального строительства</b></i>		
20	2022-325-СМ.1	Книга 1. Сводный сметный расчет стоимости строительства
21	2022-325-СМ.2	Книга 2. Дефектные ведомости и ведомости объемов работ
22	2022-325-СМ.3	Книга 3. Прайс-листы

соответствует требованиям законодательства Российской Федерации в области государственной охраны объектов культурного наследия (положительное заключение).

#### 14. Перечень приложений к заключению экспертизы.

1. Историческая иконография.
2. Предмет охраны объекта культурного наследия.
3. Границы территории объекта культурного наследия.
4. Материалы фотофиксации.
5. Протоколы заседаний экспертной комиссии и договоры с экспертами.
6. Документы, представленные заявителем:

Копии:

- Задание на проведение работ по сохранению объекта культурного наследия (памятника истории и культуры) народов Российской Федерации федерального значения № 06-06/12-31 от 17.12.2021 г.

- Свидетельства о государственной регистрации права от 15.04.2013 г. № 47АБ 748929 и от 06.02.2014 г. № 47-АВ 128215.

- Лицензия разработчика проектной документации № МКРФ 02430 от 06.04.2015 г.

- Выписка ЕГРН от 23.08.2023г. № КУВИ-001/2023-191058114.

- Выкопировка из Постановления Совета Министров РСФСР от 30.08.1960 г. № 1327.

- Разрешение на проведение работ по сохранению объекта культурного наследия от 04.10.2022 г. № 04-01/22-72.

- Распоряжение №5699-рк от 11.10.2013 «о предоставлении земельного участка в постоянное (бессрочное) пользование

Председатель и ответственный  
секретарь экспертной комиссии:

\_\_\_\_\_

М.С.Штиглиц

Эксперт - член экспертной комиссии:

\_\_\_\_\_

Н.М.Петухова

Эксперт - член экспертной комиссии:

\_\_\_\_\_

А.Е.Аверьянова

**15. Дата оформления заключения экспертизы.**

**06.09.2023**

**Приложение № 1** к акту по результатам государственной историко-культурной экспертизы проектной документации на проведение работ по сохранению объекта культурного наследия федерального значения «Дворцовый парк», входящего в состав объекта культурного наследия федерального значения «Ансамбль Гатчинского дворца и парка», расположенного по адресу: Ленинградская обл., Гатчинский муниципальный район, Гатчинское городское поселение, г. Гатчина, Красноармейский пр., земельный участок № 1: «Научно-исследовательские и проектные работы по сохранению объекта культурного наследия «Ансамбль Гатчинского дворца и парка» - благоустройство прибрежной территории водных объектов Дворцового парка по адресу: Ленинградская обл., г. Гатчина, Красноармейский пр. д.1, Дворцовый парк (Ш: 2022-325), ООО «Профиль», 2022 г. от 06.09.2023 г.

### **Историческая иконография.**

Илл. 1. План Копорского уезда мызы Гатчинской с деревнями. 1746 г. (фрагмент). (Архив СПб ГБУК «ГМЗ «Гатчина», дело № 1540)

Илл. 2. «Вид на Гатчинскую Мызу и деревни с Сигнальной башни Гатчинского Дворца». Я. Меттенлейтер, 1792-1793 гг. (фрагмент).

Илл. 3. «План Гатчине старого местоположения», 1-й Кушелевский альбом, 1798 г. (Архив СПб ГБУК «ГМЗ «Гатчина». инв. № ГДМ-75)

Илл. 4. «План Гатчине старого местоположения» (фрагмент), 1-й Кушелевский альбом, 1798 г. (Архив СПб ГБУК «ГМЗ «Гатчина», инв. № ГДМ-75)

Илл. 5. «План Гатчинской мызы, с показанием Большого и Малого Зверинцев», 1792 г. (фрагмент) (Архив СПб ГБУК «ГМЗ «Гатчина». инв. № ГДМ-75)

Илл. 6. Нереализованный проектный план реконструкции Гатчины (фрагмент) (Архив СПб ГБУК «ГМЗ «Гатчина» Инв. № ГДМ-14-ХII)

Илл. 7. Проект благоустройства Дворцового и Приоратского парков 1790-х годов (фрагмент). (Архив ГБУК «ГМЗ «Гатчина» Инв. № ГДМ-76-ХI)

Илл. 8. План города Гатчины с окрестностями. Конец 1790-х гг. (фрагмент) (Архив ГБУК «ГМЗ «Гатчина» Инв. № ГДМ-17-ХI).

Илл. 9. План Гатчины. Снят в 1816 году (фрагмент). (архив ГБУК «ГМЗ «Гатчина», инв. № ГДМ-1232- ХII)

Илл. 10. План части парка у шлюза. 1840-е гг. (фрагмент). (архив ГБУК «ГМЗ «Гатчина», инв. № ГДМ-46- ХII)

Деревянные мосты в 1825-1828 годах из-за ветхости были отремонтированы или перестроены полностью. Работы проводились под руководством и по проектам архитектора А.М. Байкова.

Илл. 11. Большой каменный мост и берег Пихтового острова. 1870-1890 гг. (<https://pastvu.com/p/280136>)

Илл. 12. Адмиралтейский мост и вымостка берега пруда «Ковш» булыжным камнем. 1912 г. (<https://pastvu.com/p/1188361>)

Илл. 13. План Гатчинского Дворцового парка. 1889-1890-е гг. (рукописные надписи и штриховка сделаны при проектировании городской водопроводной станции в первой половине XX века. Архив ГБУК «ГМЗ «Гатчина», инв. № ГДМ-1221- XII)

Илл. 14. Карпин мост со шлюзом и крепление берега Карпина пруда в примыкании к мосту. 1908 г. (фотограф С.М. Прокудин-Горский, <https://pastvu.com/p/125036>)

Илл. 15. Плоский мост на Серебряном озере и крепление уреза воды булыжным камнем. 1880-1910 гг. (<https://pastvu.com/p/980576>)

Илл. 16. Паром на Длинном острове. До 1912 г. (<https://pastvu.com/p/1564175>)

Илл. 17. Площадка у Иордани и Лебязжий остров с пристанью, беседкой и домиком для лебедей. До 1900 г. (<https://pastvu.com/p/204615>)

Илл. 18. Помост у Иордани и крепление берега булыжным камнем. 1913-1914 гг. (<https://pastvu.com/p/1188359>)

Илл. 19. Пристань у Адмиралтейского моста, крепление оползающего берега. 1904-1914 гг. (Почтовая открытка, фрагмент. <https://pastvu.com/p/204615>)

Илл. 20. Средний мост в Водном лабиринте, берегоукрепление из дерева. 1900-1903 гг. (Почтовая открытка. <https://pastvu.com/p/204615>)

Илл. 21. Малый каменный мост. 1900-1914 гг. (Почтовая открытка. <https://pastvu.com/p/979398>)

Илл. 22. «План гатчинских парков с показанием военных сооружений, устроенных немцами в период временной оккупации» (фрагмент (архив СПб ГБУК «ГМЗ «Гатчина»))

Илл. 23. Временный Паромный (пешеходный) мост. (<https://pastvu.com/p/979683>)

Илл. 24. Временный Большой каменный мост. 1952 г. (<https://pastvu.com/p/529387>)

Илл. 25. Берегоукрепление у Павильона Венеры в 1970-е годы (<https://pastvu.com/p/1519003>)

Илл. 26. Деревянный мост на месте Малого каменного моста. 1970 г. (<https://pastvu.com/p/529443>)

Илл. 27. Деревянный мост на Пихтовый остров. 1970 г. (<https://pastvu.com/p/529443>)

Илл. 28. Берегоукрепление Топкого острова. 1950-е гг. (<https://pastvu.com/p/949500>)

Илл. 29. Укрепление северо-восточного берега Белого озера в г. Гатчине», Техно-рабочий проект, Институт Ленгипроинжпроект 1976 г. (Архив ГМЗ «Гатчина»). Тип 1

- железобетонный свайный шпунт, объединенный монолитным железобетоном с верхней наклонной плитой, облицованной камнем с фактурой «скала».

Илл. 30. Укрепление северо-восточного берега Белого озера в г. Гатчине», Техно-рабочий проект, Институт Ленгипроинжпроект 1976 г. (Архив ГМЗ «Гатчина»). Тип 2 - железобетонный шпунт, объединенный с фасадной железобетонной плитой монолитным бетоном. На лицевую поверхность фасадной плиты навешиваются деревянные щиты из простроганных и проолифенных досок, что создает имитацию старого деревянного берегоукрепления. По верху щитов устанавливается карнизная доска толщиной 100 мм. Тип 3 – укрепление откоса каменной наброской с обратным фильтром из щебня

Илл. 31. «Разработка проектных решений по восстановлению и укреплению береговой линии островов и побережья Гатчинского Дворцового парка», инженер-гидротехник Искра А.В. совместно с ООО «Институт комплексного использования и охраны водных ресурсов» 2018 г. (Архив ГМЗ «Гатчина»). Тип крепления забивными стенками по деревянным сваям – вертикальная стенка из деревянных свай с ригелями и вертикального шпунта из доски 60 мм.

Илл. 32.«Разработка проектных решений по восстановлению и укреплению береговой линии островов и побережья Гатчинского Дворцового парка», инженер-гидротехник Искра А.В. совместно с ООО «Институт комплексного использования и охраны водных ресурсов» 2018 г. (Архив ГМЗ «Гатчина»). Тип крепления деревянными шпунтовыми стенками – берегоукрепление из деревянных свай с образованием плотного частокола.

Илл. 33.«Разработка проектных решений по восстановлению и укреплению береговой линии островов и побережья Гатчинского Дворцового парка», инженер-гидротехник Искра А.В. совместно с ООО «Институт комплексного использования и охраны водных ресурсов» 2018 г. (Архив ГМЗ «Гатчина»). Тип крепления деревянными шпунтовыми стенками – берегоукрепление из деревянных свай с образованием плотного частокола.

Илл. 34. «Разработка проектных решений по восстановлению и укреплению береговой линии островов и побережья Гатчинского Дворцового парка», инженер-гидротехник Искра А.В. совместно с ООО «Институт комплексного использования и охраны водных ресурсов» 2018 г. (Архив ГМЗ «Гатчина»). Тип крепления валунным Списание иллюстраций.



Илл. 1. План Копорского уезда мызы Гатчинской с деревнями. 1746 г. (фрагмент). (Архив СПб ГБУК «ГМЗ «Гатчина», дело № 1540)



Илл. 2. «Вид на Гатчинскую Мызу и деревни с Сигнальной башни Гатчинского Дворца». Я. Меттенлейтер, 1792-1793 гг. (фрагмент).





Илл. 3. «План Гатчине старого местоположения», 1-й Кушелевский альбом, 1798 г.  
(Архив СПб ГБУК «ГМЗ «Гатчина». инв. № ГДМ-75)



Илл. 4. «План Гатчине старого местоположения» (фрагмент), 1-й Кушелевский альбом,  
1798 г. (Архив СПб ГБУК «ГМЗ «Гатчина», инв. № ГДМ-75)



Илл. 5. «План Гатчинской мызы, с показанием Большого и Малого Зверинцев», 1792 г.  
(фрагмент) (Архив СПб ГБУК «ГМЗ «Гатчина». инв. № ГДМ-75)



Илл. 6. Нереализованный проектный план реконструкции Гатчины<sup>19</sup> (фрагмент)  
(Архив СПб ГБУК «ГМЗ «Гатчина» Инв. № ГДМ-14-ХП)


<sup>19</sup> Неизвестный автор. Генеральный план Гатчинского парка и части Зверинца. Вторая половина 1780-х – до 1793 г. Бумага, перо, кисть, тушь, акварель. 50x63,5 см.



Илл. 7. Проект благоустройства Дворцового и Приоратского парков 1790-х годов (фрагмент). (Архив ГБУК «ГМЗ «Гатчина» Инв. № ГДМ-76-ХІ)



Илл. 8. План города Гатчины с окрестностями. Конец 1790-х гг. (фрагмент)  
 (Архив ГБУК «ГМЗ «Гатчина» Инв. № ГДМ-17-ХІ).



Илл. 9. План Гатчины. Снят в 1816 году (фрагмент).  
(архив ГБУК «ГМЗ «Гатчина», инв. № ГДМ-1232- XII)



Илл. 10. План части парка у шлюза. 1840-е гг. (фрагмент).  
(архив ГБУК «ГМЗ «Гарчина», инв. № ГДМ-46- XII)

Деревянные мосты в 1825-1828 годах из-за ветхости были отремонтированы или перестроены полностью. Работы проводились под руководством и по проектам архитектора А.М. Байкова.

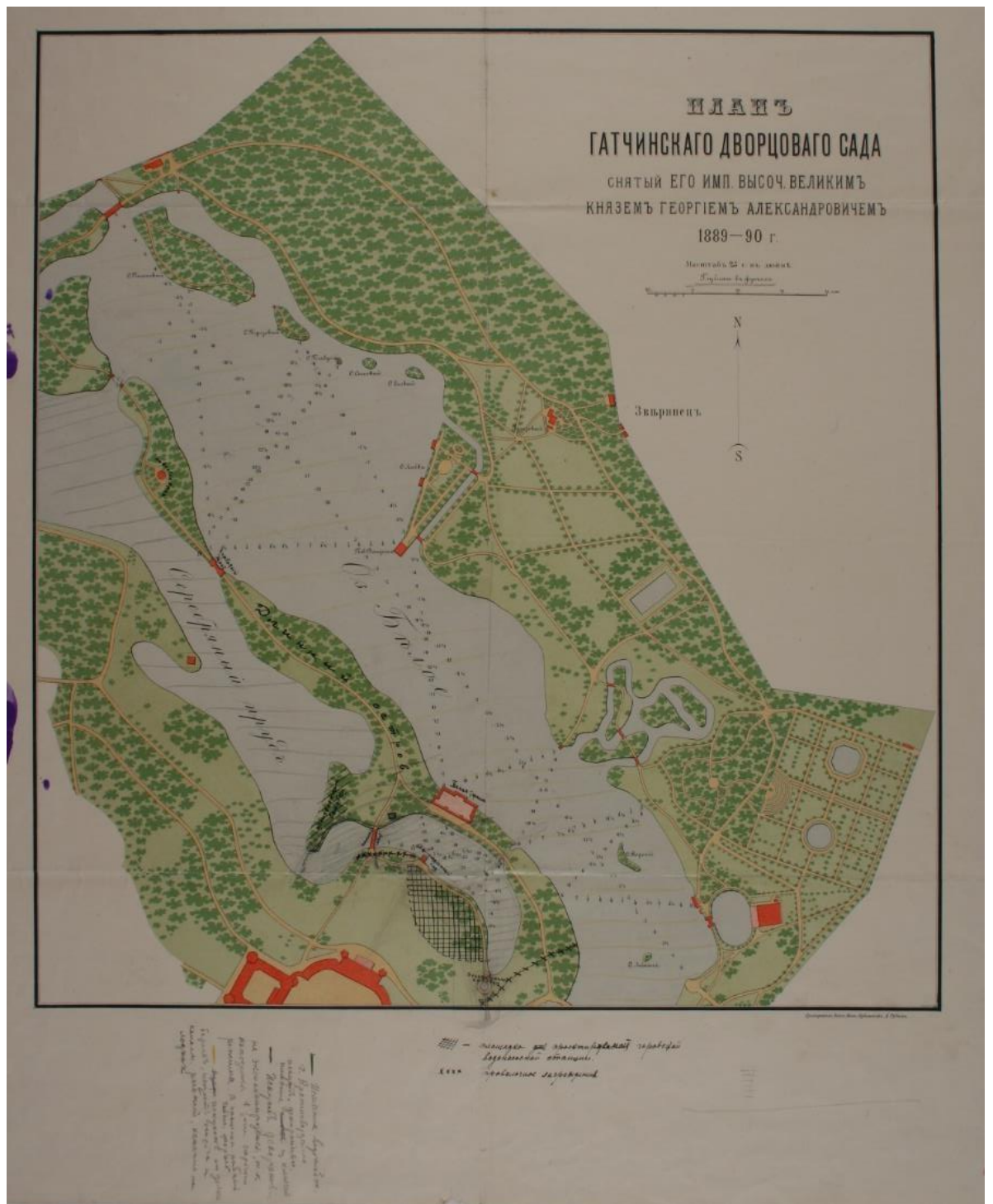


Илл. 11. Большой каменный мост и берег Пихтового острова. 1870-1890 гг.  
(<https://pastvu.com/p/280136>)



Илл. 12. Адмиралтейский мост и вымостка берега пруда «Ковш» булыжным камнем. 1912 г. (<https://pastvu.com/p/1188361>)





Илл. 13. План Гатчинского Дворцового парка. 1889-1890-е гг.  
(рукописные надписи и штриховка сделаны при проектировании городской водопроводной станции в первой половине XX века. Архив ГБУК «ГМЗ «Гатчина», инв. № ГДМ-1221- XII)



Илл. 14. Карпин мост со шлюзом и крепление берега Карпина пруда в примыкании к мосту. 1908 г. (фотограф С.М. Прокудин-Горский, <https://pastvu.com/p/125036>)



Илл. 15. Плоский мост на Серебряном озере и крепление уреза воды булыжным камнем. 1880-1910 гг. (<https://pastvu.com/p/980576>)




Илл. 16. Паром на Длинном острове. До 1912 г. (<https://pastvu.com/p/1564175>)



Илл. 17. Площадка у Иордани и Лебязжий остров с пристанью, беседкой и домиком для лебедей. До 1900 г. (<https://pastvu.com/p/204615>)



Илл. 18. Помост у Иордани и крепление берега булыжным камнем. 1913-1914 гг.  
(<https://pastvu.com/p/1188359>)



Илл. 19. Пристань у Адмиралтейского моста, крепление оползающего берега.  
1904-1914 гг. (Почтовая открытка, фрагмент. <https://pastvu.com/p/204615>)



Илл. 20. Средний мост в Водном лабиринте, берегоукрепление из дерева. 1900-1903 гг. (Почтовая открытка. <https://pastvu.com/p/204615>)




Илл. 21. Малый каменный мост. 1900-1914 гг. (Почтовая открытка. <https://pastvu.com/p/979398>)



Илл. 22. «План гатчинских парков с показанием военных сооружений, устроенных немцами в период временной оккупации» (фрагмент (архив СПб ГБУК «ГМЗ «Гатчина»))



Илл. 23. Временный Паромный (пешеходный) мост. (<https://pastvu.com/p/979683>)



Илл. 24. Временный Большой каменный мост. 1952 г. (<https://pastvu.com/p/529387>)



Илл. 25. Берегоукрепление у Павильона Венеры в 1970-е годы (<https://pastvu.com/p/1519003>)



Илл. 26. Деревянный мост на месте Малого каменного моста. 1970 г.  
(<https://pastvu.com/p/529443>)

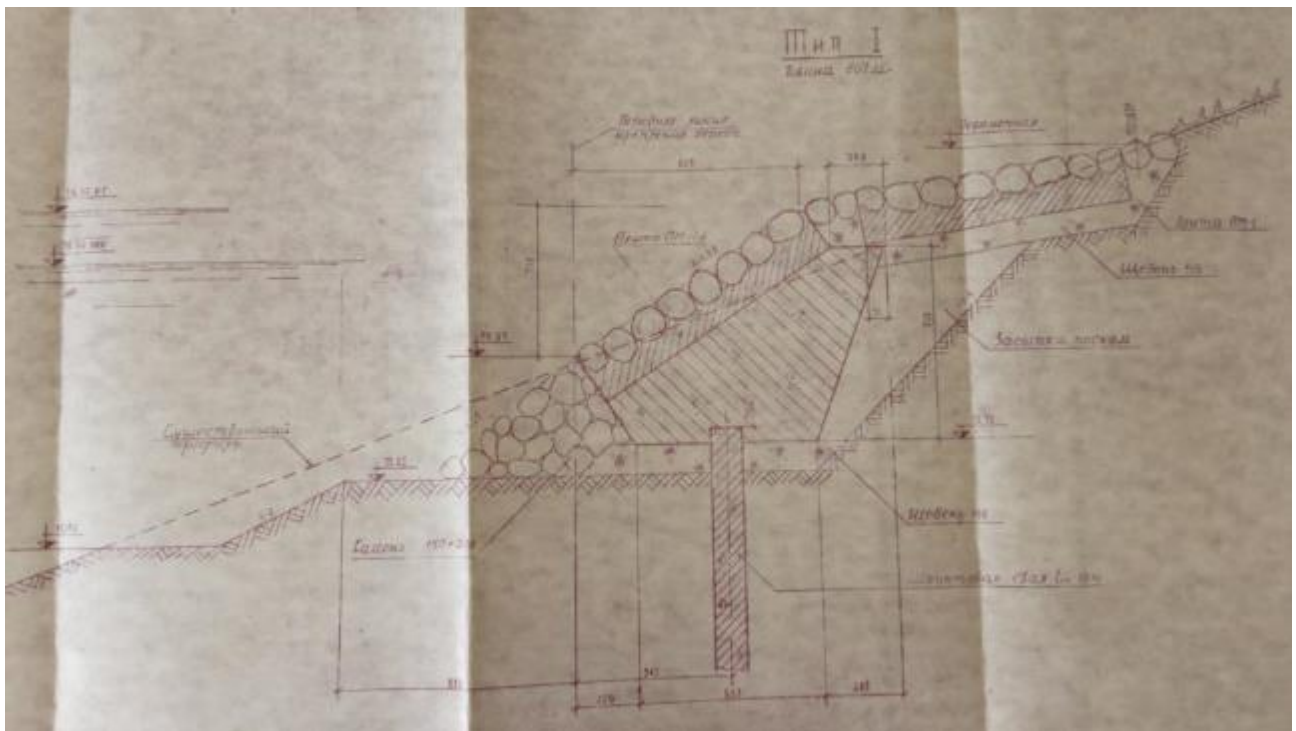


Илл. 27. Деревянный мост на Пихтовый остров. 1970 г. (<https://pastvu.com/p/529443>)

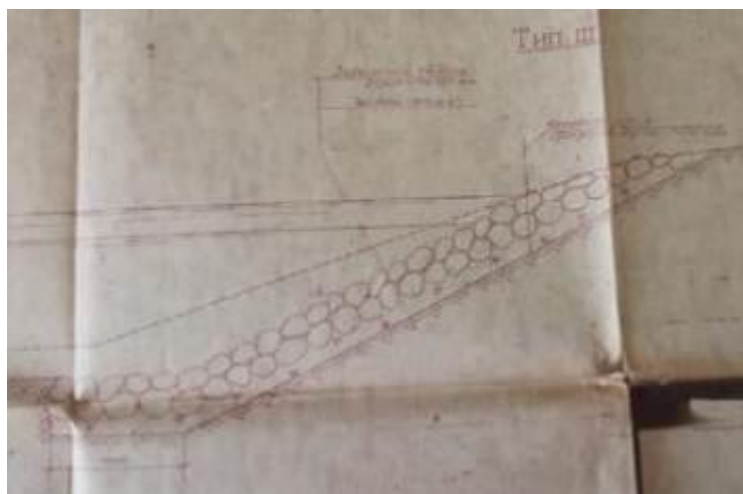
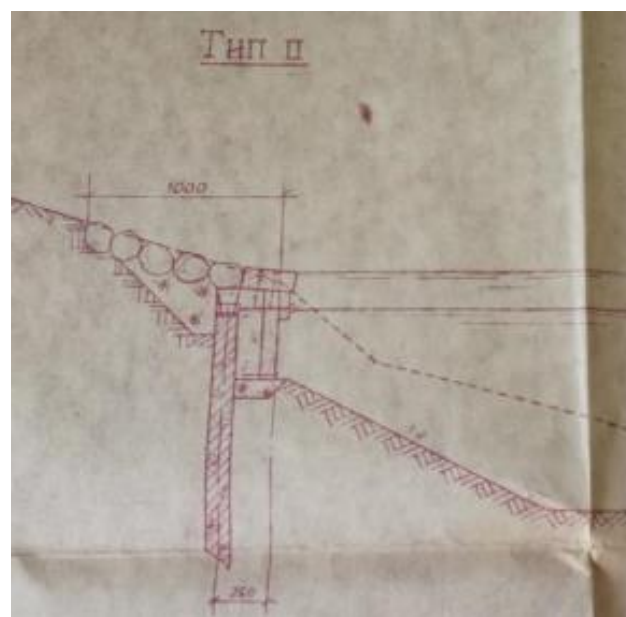




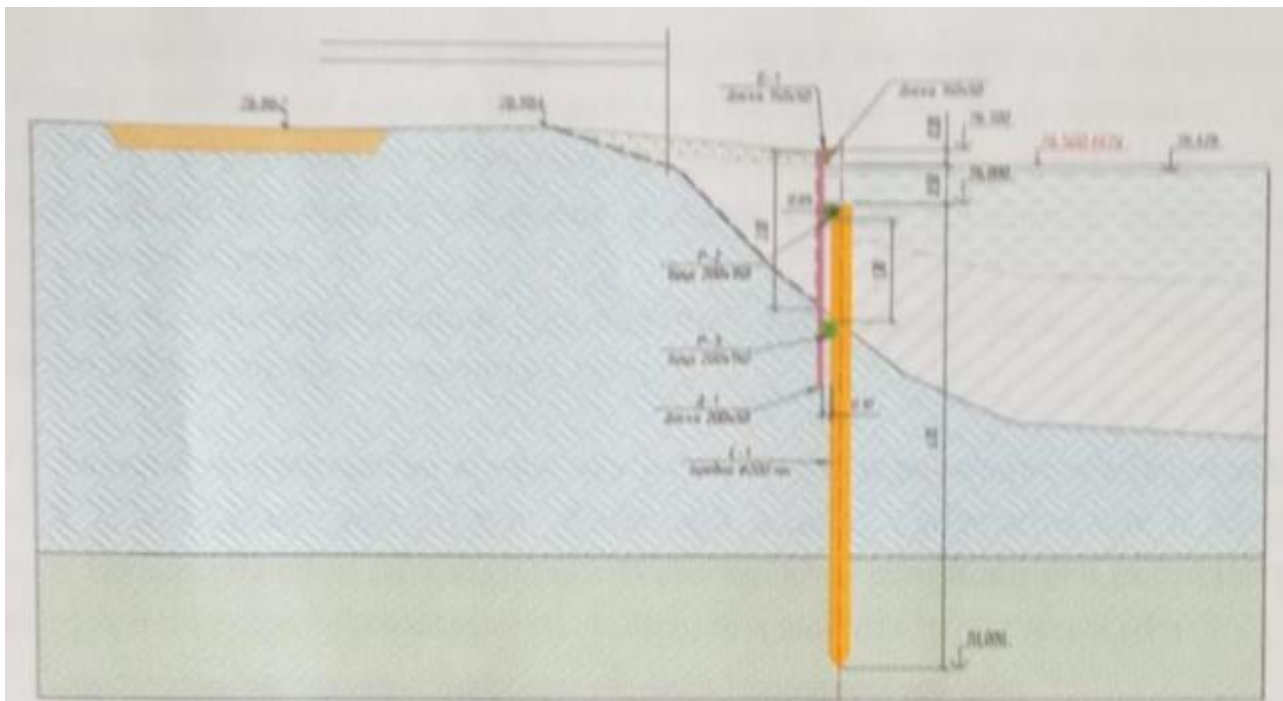
Илл. 28. Берегоукрепление Топкого острова. 1950-е гг. (<https://pastvu.com/p/949500>)



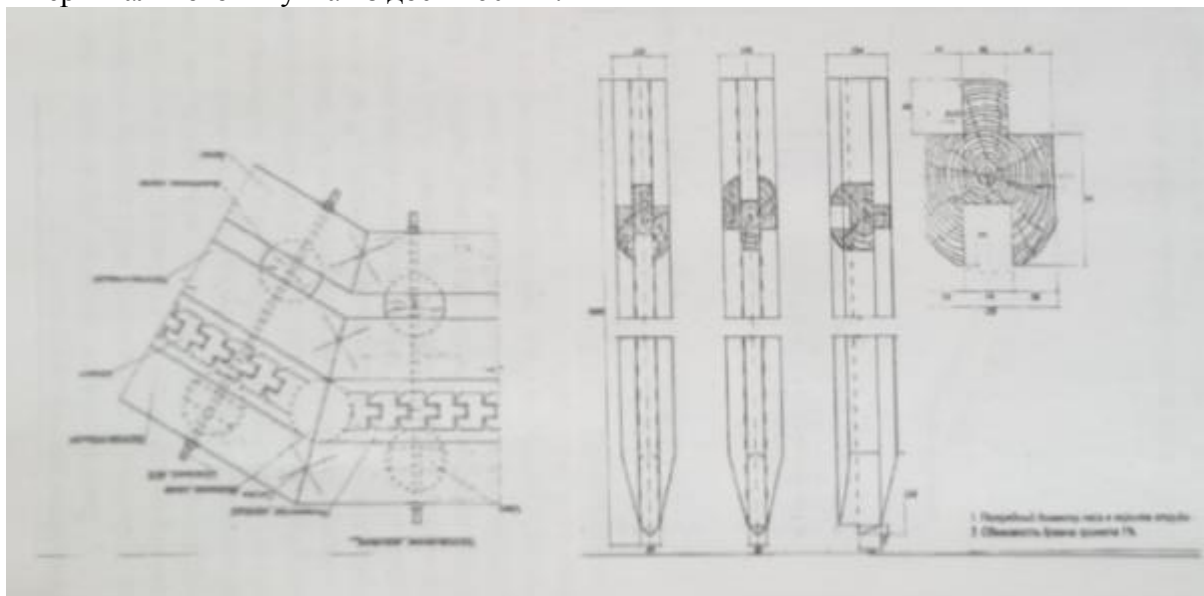
Илл.29. Укрепление северо-восточного берега Белого озера в г. Гатчине», Техно-рабочий проект, Институт Ленгипроинжпроект 1976 г. (Архив ГМЗ «Гатчина»). Тип 1 - железобетонный свайный шпунт, объединенный монолитным железобетоном с верхней наклонной плитой, облицованной камнем с фактурой «скала».



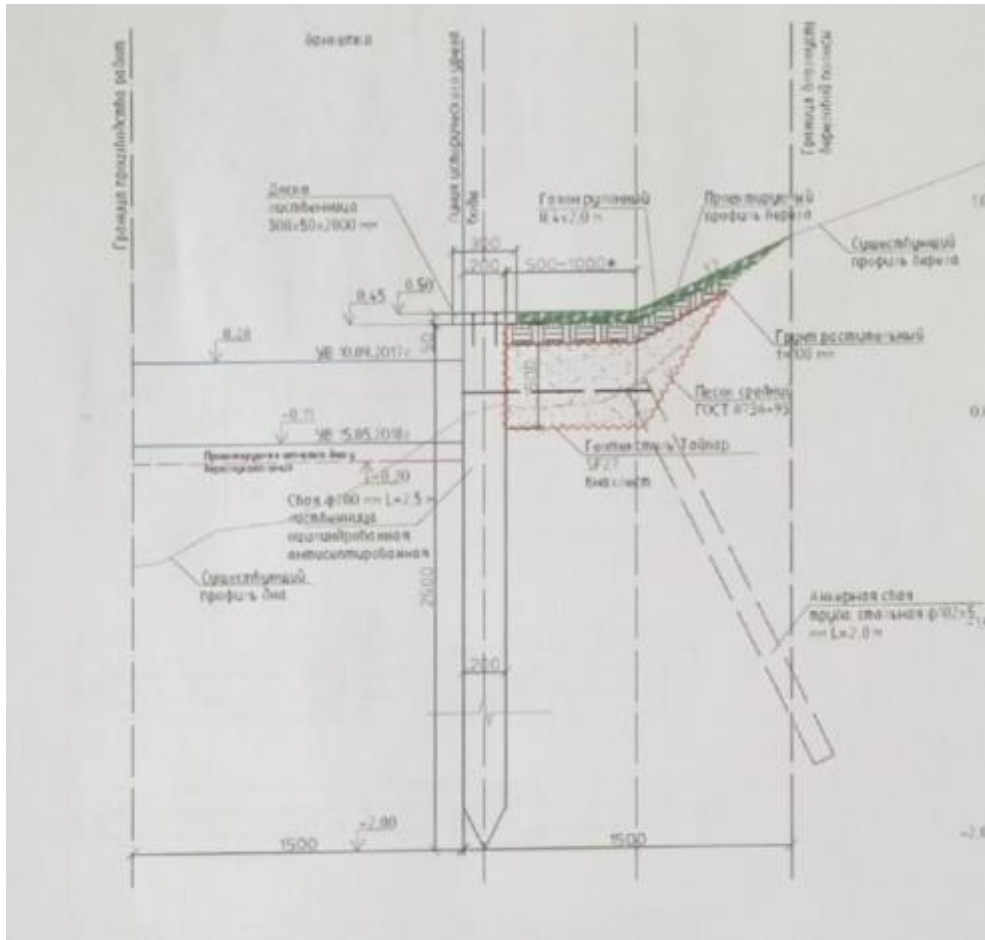
Илл. 30. Укрепление северо-восточного берега Белого озера в г. Гатчине», Техно-рабочий проект, Институт Ленгипроинжпроект 1976 г. (Архив ГМЗ «Гатчина»). Тип 2 - железобетонный шпунт, объединенный с фасадной железобетонной плитой монолитным бетоном. На лицевую поверхность фасадной плиты навешиваются деревянные щиты из простроганных и проолифенных досок, что создает имитацию старого деревянного берегоукрепления. По верху щитов устанавливается карнизная доска толщиной 100 мм. Тип 3 – укрепление откоса каменной наброской с обратным фильтром из щебня



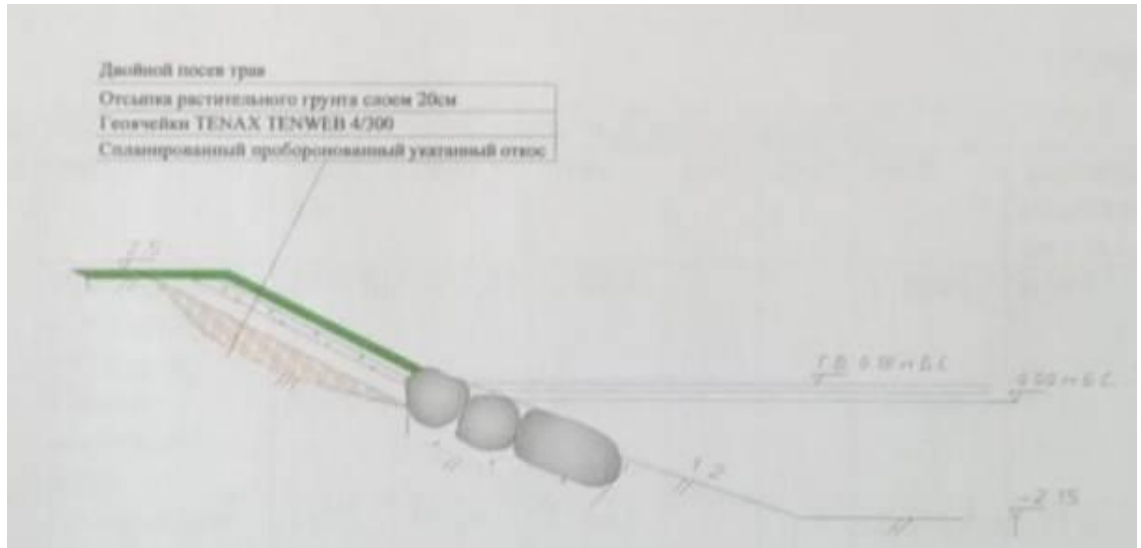
Илл. 31. «Разработка проектных решений по восстановлению и укреплению береговой линии островов и побережья Гатчинского Дворцового парка», инженер-гидротехник Искра А.В. совместно с ООО «Институт комплексного использования и охраны водных ресурсов» 2018 г. (Архив ГМЗ «Гатчина»). Тип крепления забивными стенками по деревянным сваям – вертикальная стенка из деревянных свай с ригелями и вертикального шпунта из доски 60 мм.



Илл. 32. «Разработка проектных решений по восстановлению и укреплению береговой линии островов и побережья Гатчинского Дворцового парка», инженер-гидротехник Искра А.В. совместно с ООО «Институт комплексного использования и охраны водных ресурсов» 2018 г. (Архив ГМЗ «Гатчина»). Тип крепления деревянными шпунтовыми стенками – берегоукрепление из деревянных свай с образованием плотного частокола.



Илл. 33. «Разработка проектных решений по восстановлению и укреплению береговой линии островов и побережья Гатчинского Дворцового парка», инженер-гидротехник Искра А.В. совместно с ООО «Институт комплексного использования и охраны водных ресурсов» 2018 г. (Архив ГМЗ «Гатчина»). Тип крепления деревянными шпунтовыми стенками – берегоукрепление из деревянных свай с образованием плотного частокола.



Илл. 34. «Разработка проектных решений по восстановлению и укреплению береговой линии островов и побережья Гатчинского Дворцового парка», инженер-гидротехник Искра А.В. совместно с ООО «Институт комплексного использования и охраны водных ресурсов» 2018 г. (Архив ГМЗ «Гатчина»). Тип крепления валунным камнем.

**Приложение № 2** к акту по результатам государственной историко-культурной экспертизы проектной документации на проведение работ по сохранению объекта культурного наследия федерального значения «Дворцовый парк», входящего в состав объекта культурного наследия федерального значения «Ансамбль Гатчинского дворца и парка», расположенного по адресу: Ленинградская обл., Гатчинский муниципальный район, Гатчинское городское поселение, г. Гатчина, Красноармейский пр., земельный участок № 1: «Научно-исследовательские и проектные работы по сохранению объекта культурного наследия «Ансамбль Гатчинского дворца и парка» - благоустройство прибрежной территории водных объектов Дворцового парка по адресу: Ленинградская обл., г. Гатчина, Красноармейский пр. д.1, Дворцовый парк (Ш: 2022-325), ООО «Профиль», 2022 г. от 06.09.2023 г.

### **Предмет охраны объекта.**

Приказ Комитета по культуре Ленинградской области от 26.08.2020 г. № 01-03/20-236 «Об установлении предмета охраны объекта культурного наследия федерального значения «Дворцовый парк», 1771-1796 гг. (ансамбль), входящего в состав объекта культурного наследия федерального значения «Ансамбль Гатчинского дворца и парка», 1766-1801 гг., расположенного по адресу: Ленинградская область, г. Гатчина, Дворцовый парк.



АДМИНИСТРАЦИЯ ЛЕНИНГРАДСКОЙ ОБЛАСТИ  
КОМИТЕТ ПО КУЛЬТУРЕ ЛЕНИНГРАДСКОЙ ОБЛАСТИ

ПРИКАЗ

«26» августа 2020 г.

№ 01-03/20-236  
Санкт-Петербург

**Об установлении предмета охраны объекта культурного наследия федерального значения «Дворцовый парк», 1771–1796 гг. (ансамбль), входящего в состав объекта культурного наследия федерального значения «Ансамбль Гатчинского дворца и парка», 1766–1801 гг., расположенного по адресу: Ленинградская область, г. Гатчина, Дворцовый парк.**

В соответствии со статьями 9.1, 20, 33 Федерального закона от 25 июня 2002 года № 73-ФЗ «Об объектах культурного наследия (памятниках истории и культуры) народов Российской Федерации», ст. 4 областного закона от 25 декабря 2015 года № 140-оз «О государственной охране, сохранении, использовании и популяризации объектов культурного наследия (памятников истории и культуры) народов Российской Федерации, расположенных на территории Ленинградской области», п. 2.2.1. Положения о комитете по культуре Ленинградской области, утвержденного постановлением Правительства Ленинградской области от 24 октября 2017 года № 431, а также руководствуясь Положением о едином государственном реестре объектов культурного наследия (памятников истории и культуры) народов Российской Федерации, утвержденным приказом Минкультуры России от 3 октября 2011 года № 954,

приказываю:

1. Установить предмет охраны объекта культурного наследия федерального значения «Дворцовый парк», 1771–1796 гг. (ансамбль), входящего в состав объекта культурного наследия федерального значения «Ансамбль Гатчинского дворца и парка», 1766–1801 гг., расположенного по адресу: Ленинградская область, Гатчинский район, г. Гатчина, Дворцовый парк, принятого под государственную охрану Постановлением Совета Министров от 30 августа 1960 года № 1327 «О дальнейшем улучшении дела охраны памятников культуры в РСФСР» согласно приложению к настоящему приказу.

2. Отделу по осуществлению полномочий Российской Федерации в сфере объектов культурного наследия департамента государственной охраны, сохранения и использования объектов культурного наследия комитета по культуре Ленинградской области обеспечить внесение соответствующих сведений в Единый

государственный реестр объектов культурного наследия (памятников истории и культуры) народов Российской Федерации;

3. Настоящий приказ вступает в силу со дня его официального опубликования.

4. Контроль за исполнением настоящего приказа возложить заместителя председателя – начальника департамента государственной охраны, сохранения и использования объектов культурного наследия комитета по культуре Ленинградской области.

Председатель комитета



В.О. Цой

Приложение  
к приказу комитета по культуре  
Ленинградской области  
от «26» августа 2020 г.  
№ 01-03/80-236

**Предмет охраны**  
**объекта культурного наследия федерального значения**  
**«Дворцовый парк», 1771–1796 гг. (ансамбль), входящего в состав объекта**  
**культурного наследия федерального значения «Ансамбль Гатчинского дворца**  
**и парка», 1766–1801 гг., расположенного по адресу: Ленинградская область,**  
**г. Гатчина, Дворцовый парк.**

№ п.п.	Видовая принадлежность предмета охраны	Предмет охраны	Фотографии
1.	<b>Объемно-пространственное и планировочное решение</b>	<p><b>историческое местоположение</b> – участок в установленных границах объекта культурного наследия (ограниченный с севера – границей Парка «Зверинец», ул. Крупской, с востока – ул. Хохлова, далее по границе кадастрового квартала 47:25:0110001:19, с юга – пр. 25 Октября, с запада – пр. Красноармейским;</p> <p><b>исторический тип парка</b> – пейзажный с регулярными элементами: остров Любви, Ботанические, Голландские, Липовый и Собственный сады; берега и склоны Карпина пруда оформлены террасами, берега прудов и озёр – уклонами;</p> <p><b>историческая объемно-пространственная композиция:</b> сочетание открытых пространств (водоемов, Нижнего голландского сада, луга со стороны северного фасада Дворца, открытого пространства «Графин», просеки от колонны Орла до береговой</p>	



		<p>линии озера Белого, плаца), полуоткрытых (с северо-западной стороны Березового домика до границ парка с парком «Зверинец» с ландшафтными группами и солитерами, террас Верхнего и Нижнего ботанических садов, береговой линии озера Белое с ландшафтными группами и солитерами, трассированных склонов Карпиного пруда), с аллеяными и рядовыми посадками, историческими зданиями, строениями и сооружениями, водной и гидротехнической системой;</p> <p><b>визуальные перспективы:</b> с южного берега Белого озера на павильон Венеры до Большого каменного моста, от Ковша на Дворец, от паркового фасада Дворца на Чесменский обелиск, от пространства «Графин» до павильона Венеры, от просеки колонны Орла на павильон Орла;</p> <p><b>местоположение зданий и сооружений и ландшафтных объектов на территории Дворцового парка входящих в состав объекта культурного наследия федерального значения «Ансамбль Гатчинского дворца и парка»</b></p>	
2.	<p><b>Планировочная система</b></p>	<p>историческая объемно-планировочная структура по ландшафтным районам, включая характер планировки, соотношение открытых, полуоткрытых и закрытых пространств</p> <p>историческая дорожно-тропиночная сеть, включая местоположение, характер покрытий дорог, аллей, плаца;</p>	


		<p>историческое местоположение, конфигурация и конструкции земляных сооружений, террас;</p> <p>историческое местоположение, характер и абрис береговых линий озер, прудов, островов;</p> <p>визуальные и композиционные связи;</p> <p><b>историческая объемно-планировочная система парка по ландшафтным районам:</b></p> <p>в районах: остров Любви, Верхний и Нижний ботанические сады, Верхний и Нижний голландские сады, Липовый и Собственный сады, комплекс Большие императорские оранжереи, парк Сильвия – регулярная;</p> <p>в остальной части парка (Английском саду) – пейзажная, за исключением исторических включенных элементов внутри общей структуры района.</p>	
3.	<b>Система насаждений</b>	<p><b>основной видовой состав насаждений</b> (аллеи, группы, солитеры):</p> <p>старовозрастные и среднеспелые деревья лиственных и хвойных пород – исторический видовой состав и расположение по историческим материалам, материалам ландшафтных инвентаризаций;</p> <p>исторические типы и характер насаждений (аллеи, рядовые, смешанные посадки, ландшафтные группы, массивы, рощи и солитеры)</p>	
4.	<b>Водная и гидротехническая системы</b>	<p><b>Гидротехнические системы и сооружения:</b></p> <p>местоположение</p>	




		<p>гидротехнических сооружений и элементов их благоустройства, исторические габариты, исторический облик конструкций берегоукрепления;</p> <p><b>природная система:</b> Озеро Серебряное, река Колпанская в границах территории парка – местоположение, исторические габариты, исторический абрис береговой линии, береговой откос, одерновка берегов;</p> <p><b>историческая система:</b> Павловский канал (часть гидросистемы Белого озера) – местоположение - по северной границе парка вдоль острова Топкий; историческая конфигурация в плане; абрис береговой линии; исторический облик конструкций берегоукрепления;</p> <p>Канал острова Любви (часть гидросистемы Белого озера) – местоположение (вдоль северного, восточного, южного берегов острова Любви); историческая конфигурация в плане; абрис береговой линии; исторический облик конструкций берегоукрепления; одерновка берегов до линии уреза воды;</p> <p>Водный Лабиринт – часть гидросистемы Белого озера, местоположение (в восточной части правобережья Белого озера), историческая конфигурация в плане; абрис береговой линии; исторический облик конструкций берегоукрепления; одерновка берегов до линии уреза воды;</p>	
--	--	--	--

	<p>Ковш (часть гидросистемы Белого озера) – местоположение (между западным фасадом Голландии (Адмиралтейства) и Белым озером), историческая конфигурация в плане; абрис береговой линии; исторический облик конструкций берегоукрепления; одерновка берегов до линии уреза воды;</p> <p>Колодец «Иордань» (часть гидросистемы Белого озера) – местоположение (напротив Адмиралтейских ворот), историческая конфигурация в плане; исторический облик конструкций берегоукрепления;</p> <p>Восьмигранный колодец (часть гидросистемы Серебряного озера) – местоположение (между Серебряным озером и Карпиным прудом), историческая конфигурация в плане; исторический облик конструкций берегоукрепления;</p> <p><b>Пруды:</b>  Карпин пруд - местоположение, историческое сообщение с Черным и Белым озерами, исторический облик конструкций берегоукрепления; одерновка берегов;</p> <p>Пруд Восьмигранный – местоположение (Верхний ботанический сад, по центру), исторические конструкции дна и берегоукрепления, одерновка берегов;</p> <p>Пруд Круглый – местоположение (Нижний ботанический сад, по центру), исторические конструкции дна и</p>	
--	--	--


		<p>берегоукрепления, одерновка берегов;</p> <p>Пруд Прямоугольный – местоположение (на востоке правобережной части парка между Березовым домиком и Водным лабиринтом), исторические конструкции дна и берегоукрепления, одерновка берегов;</p> <p>историческое русло реки Колпанской – местоположение;</p> <p>историческая мелиоративная сеть – местоположение, характер конструкций.</p>	
5.	Рельеф	<p>Исторический тип рельефа: преимущественно природный, равнинный рельеф местности в северо-восточной и северо-западной частях парка с локальными перепадами разной протяженности; в восточной и южной частях парка с выраженными перепадами высот;</p> <p>искусственный рельеф: исторический искусственный рельеф участка территории у Березового домика и участка территории пространства «Графин»;</p> <p>исторические террасы с пешеходными дорожками, площадками, посадки деревьев: местоположение (террасы Верхнего и Нижнего ботанических садов, террасы Верхнего и Нижнего голландских садов, Собственного сада, террасы на береговых склонах Карпиного пруда);</p>	

		<p>береговые склоны в пейзажных частях парка;</p> <p>историческое укрепление склонов и откосов террас с дерновым покрытием;</p> <p>исторические насыпные сооружения:</p> <p>Цветочная горка с площадкой и дорожками на террасированных склонах: местоположение (по центру западной границы Верхнего и Нижнего ботанических садов, восточная граница Лесного лабиринта); конфигурация; габариты; укрепление склонов (одерновка);</p> <p>горка Хаос: местоположение (в западной части Лесного лабиринта);</p> <p>«Амфитеатр»: местоположение – в западной части парка между комплексом Больших императорских оранжерей и колонной Орла.</p>	
6.	<b>Ландшафтные районы</b>	<p><b>1. Английский сад</b>          Историческое объёмно-пространственное решение; Исторический природный тип рельефа; пейзажная планировка; Исторический тип и характер насаждений (рядовые и смешанные посадки, ландшафтные группы, массивы, рощи и солитеры); Основной породный состав насаждений и расположение по историческим материалам, материалам ландшафтных инвентаризаций;</p> <p><b>2. Район остров Любви</b>          Историческая конфигурация в плане; историческое объёмно-</p>	

		<p>пространственное решение;          исторический плоский тип рельефа; регулярная историческая планировка; исторический тип и характер насаждений; основной породный состав насаждений и расположение по историческим материалам, материалам ландшафтных инвентаризаций; исторический облик конструкций берегоукрепления;          историческое оформление малыми архитектурными формами и скульптурой;</p> <p><b>3. Район ботанических садов</b>          Историческое объёмно-пространственное решение; исторический террасированный тип рельефа; историческая планировка; исторический тип и характер насаждений; исторический породный состав насаждений и расположение по историческим материалам, материалам ландшафтных инвентаризаций;</p> <p><b>4. Район парадных придворцовых садов</b>          Историческое объёмно-пространственное решение; исторический террасированный тип рельефа; регулярная планировка; исторический тип и характер насаждений (рядовые, смешанные посадки, ландшафтные группы, рощи и солитеры); основной породный состав насаждений и расположение по историческим материалам, материалам ландшафтных инвентаризаций;</p> <p><b>5. Район Плаца</b>          Историческое объёмно-</p>	
--	--	---	--

	<p>пространственное решение;          исторический тип рельефа, ров;          историческая планировка;          исторические конструкции          устройства Бастионной стены и          рва;          исторические конструкции          мостов;</p> <p><b>6. Район комплекса Больших          императорских оранжерей</b>          Историческое объемно-          пространственное решение;          исторический плоский тип          рельефа; регулярная планировка;          исторический тип и характер          насаждений; основной породный          и видовой состав насаждений и          расположение по историческим          материалам, материалам          ландшафтных инвентаризаций;</p> <p><b>7. Район «Сильвия»</b>          Историческое объемно-          пространственное решение;          исторический плоский тип          рельефа; регулярная планировка;          исторический тип и характер          насаждений (рядовые и          смешанные посадки,          ландшафтные группы, рощи и          солитеры); основной породный          состав насаждений и          расположение по историческим          материалам, материалам натуральных          и ландшафтных инвентаризаций;          историческая мелиоративная сеть;          исторические конструкции малых          архитектурных форм;</p> <p><b>8. Район аллеи Павла          Первого</b>          Историческое объемно-          пространственное решение;          исторический плоский тип          рельефа; регулярная планировка;</p>	  
--	---	--



		<p>исторический тип и характер насаждений (рядовые, смешанные, солитеры); основной породный и видовой состав насаждений и расположение по историческим материалам, материалам ландшафтных инвентаризаций;</p>	
--	--	---	---

*\* Предмет охраны может быть уточнен при проведении дополнительных научных исследований.*

**Приложение № 3** к акту по результатам государственной историко-культурной экспертизы проектной документации на к акту по результатам государственной историко-культурной экспертизы проектной документации на проведение работ по сохранению объекта культурного наследия федерального значения «Дворцовый парк», входящего в состав объекта культурного наследия федерального значения «Ансамбль Гатчинского дворца и парка», расположенного по адресу: Ленинградская обл., Гатчинский муниципальный район, Гатчинское городское поселение, г. Гатчина, Красноармейский пр., земельный участок № 1: «Научно-изыскательские и проектные работы по сохранению объекта культурного наследия «Ансамбль Гатчинского дворца и парка» - благоустройство прибрежной территории водных объектов Дворцового парка по адресу: Ленинградская обл., г. Гатчина, Красноармейский пр. д.1, Дворцовый парк (Ш: 2022-325), ООО «Профиль», 2022 г. от 06.09.2023 г.

### **Границы территории объекта культурного наследия.**

Приказом Комитета по культуре Ленинградской области от 20.01.2014 г. № 01-03/14-0-1 «Об утверждении границы территории объекта культурного наследия федерального значения «Ансамбль Гатчинского дворца и парка».



## КОМИТЕТ ПО КУЛЬТУРЕ ЛЕНИНГРАДСКОЙ ОБЛАСТИ

## ПРИКАЗ

от 10 июля 2014 года№ 0107/14.01

**Об утверждении границы территории объекта культурного наследия  
федерального значения «Ансамбль Гатчинского дворца и парка»**

В соответствии с Федеральным законом от 25.06.2002 №73-ФЗ «Об объектах культурного наследия (памятниках истории и культуры) народов Российской Федерации», а также положением о комитете по культуре Ленинградской области, утвержденным постановлением Правительства Ленинградской области от 13.02.2008 №20,

1. Утвердить границы территории объекта культурного наследия федерального значения «Ансамбль Гатчинского дворца и парка» (далее – объект культурного наследия), расположенного по адресу: Ленинградская область, г.Гатчина, дворцовый парк (приложение №1 на 6 листах).

2. Настоящий приказ вступает в силу со дня его официального опубликования.

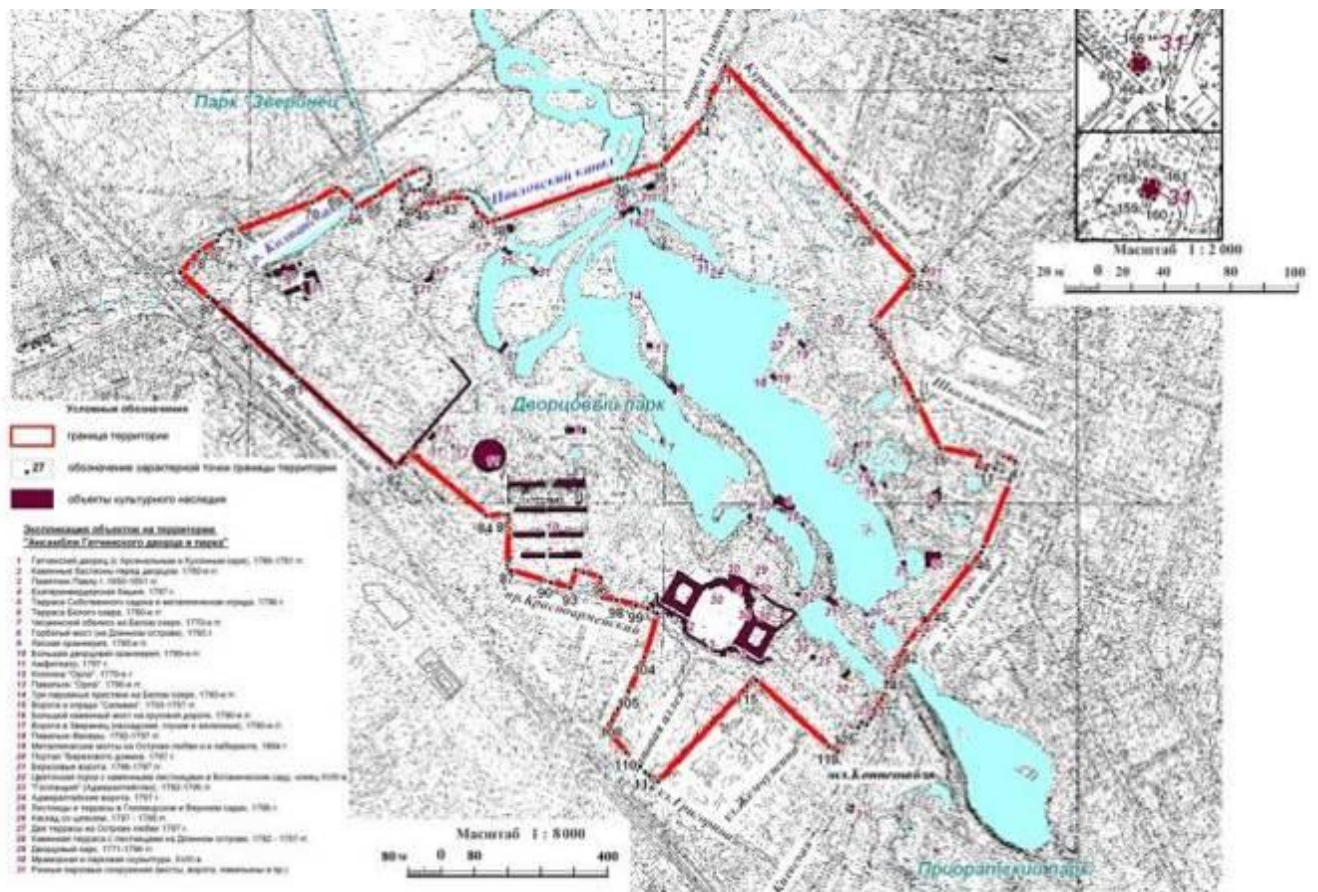
3. Контроль за исполнением настоящего приказа возложить на заместителя начальника департамента Лазареву Г.Е.

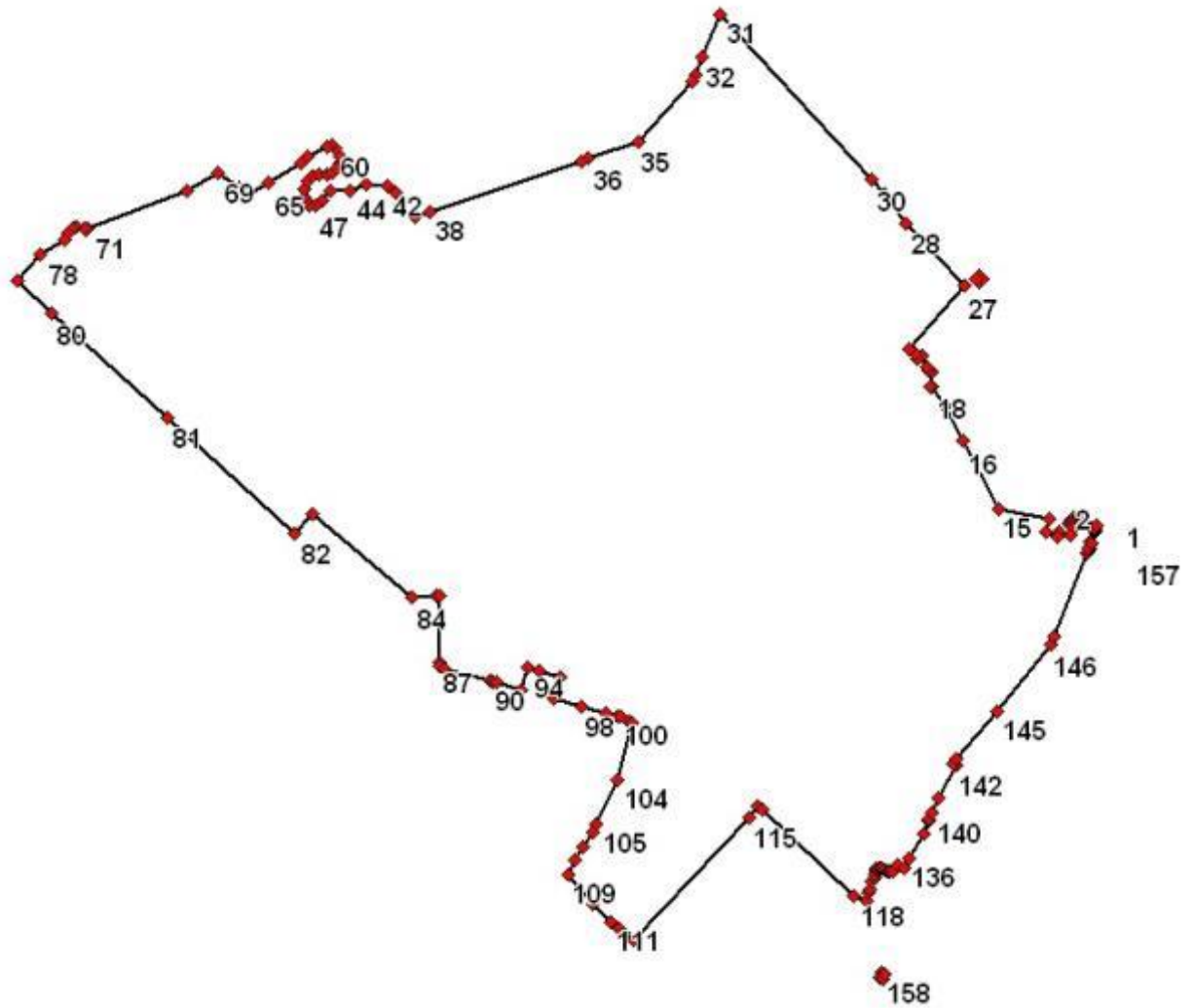
Председатель комитета по культуре  
Ленинградской области

Н.Г.Кононенко

Приложение № 1  
к приказу комитета по культуре  
Ленинградской области  
от 20 января 2014 г. № 01-03/14-0-1

Границы территории объекта культурного наследия федерального значения  
«Ансамбль Гатчинского дворца и парка», (г. Гатчина, дворцовый парк)





Координаты поворотных точек границы территории объекта культурного наследия федерального значения «Ансамбль Гатчинского дворца и парка»

Обозначение (номер) характерной точки	Координаты характерных точек во Всемирной геодезической системе координат (WGS-84)		Координаты характерных точек в местной системе координат (МСК)	
	Северной широты	Восточной долготы	X	Y
1	59,33,59.8	30,7,12.49	53105,97	102851,13
2	59,34,0.24	30,7,10.53	53117,92	102820,33
3	59,34,0.35	30,7,9.897	53121,55	102810,30
4	59,34,0.12	30,7,9.732	53114,30	102807,75
5	59,34,0.18	30,7,9.364	53116,20	102801,97
6	59,34,0.00	30,7,9.282	53110,60	102800,70
7	59,33,59.9	30,7,9.645	53109,30	102806,40
8	59,33,59.7	30,7,9.595	53103,70	102805,60
9	59,33,59.7	30,7,9.728	53102,00	102807,70
10	59,33,59.2	30,7,9.375	53087,11	102802,20
11	59,33,59.4	30,7,8.115	53094,80	102782,40
12	59,33,59.1	30,7,7.867	53085,31	102778,50

Обозначение (номер) характерной точки	Координаты характерных точек во Всемирной геодезической системе координат (WGS-84)		Координаты характерных точек в местной системе координат (МСК)	
	Северной широты	Восточной долготы	X	Y
13	59,33,59.4	30,7,6.441	53094,20	102756,10
14	59,34,0.24	30,7,6.970	53117,82	102764,39
15	59,34,0.90	30,7,0.836	53138,25	102668,00
16	59,34,4.97	30,6,56.68	53264,10	102602,64
17	59,34,7.08	30,6,54.47	53329,45	102567,83
18	59,34,8.27	30,6,52.89	53365,93	102542,84
19	59,34,8.28	30,6,52.82	53366,29	102541,76
20	59,34,9.21	30,6,52.99	53395,05	102544,51
21	59,34,9.27	30,6,52.54	53397,11	102537,35
22	59,34,9.49	30,6,52.33	53403,63	102534,05
23	59,34,10.1	30,6,51.69	53423,36	102524,04
24	59,34,9.99	30,6,51.16	53419,33	102515,61
25	59,34,10.2	30,6,50.95	53428,03	102512,27
26	59,34,10.5	30,6,50.29	53434,89	102501,99
27	59,34,14.3	30,6,56.87	53553,97	102605,04
28	59,34,18.1	30,6,49.92	53670,53	102495,75
29	59,34,19.9	30,6,47.29	53726,48	102454,44
30	59,34,20.8	30,6,45.71	53753,98	102429,57
31	59,34,30.7	30,6,27.82	54062,44	102148,12
32	59,34,28.2	30,6,25.59	53983,61	102113,27
33	59,34,27.1	30,6,24.87	53948,46	102102,12
34	59,34,26.7	30,6,24.41	53936,14	102094,90
35	59,34,23.0	30,6,17.96	53823,81	101993,70
36	59,34,22.0	30,6,11.98	53792,19	101899,87
37	59,34,21.9	30,6,11.25	53788,57	101888,40
38	59,34,18.8	30,5,53.16	53693,02	101604,55
39	59,34,18.5	30,5,51.30	53683,28	101575,41
40	59,34,19.3	30,5,49.58	53707,96	101548,42
41	59,34,20.1	30,5,49.04	53730,40	101539,95
42	59,34,20.5	30,5,48.09	53742,86	101524,91
43	59,34,20.5	30,5,45.52	53743,86	101484,49
44	59,34,20.1	30,5,43.68	53732,23	101455,74
45	59,34,20.1	30,5,41.35	53731,13	101419,12
46	59,34,19.5	30,5,40.26	53712,78	101402,05
47	59,34,19.2	30,5,39.50	53703,86	101390,07
48	59,34,19.2	30,5,38.84	53705,22	101379,79
49	59,34,19.5	30,5,38.28	53712,85	101370,96
50	59,34,19.7	30,5,38.15	53718,93	101368,97
51	59,34,20.2	30,5,38.15	53735,53	101368,98
52	59,34,20.7	30,5,38.58	53750,95	101375,60
53	59,34,21.0	30,5,39.15	53758,23	101384,52
54	59,34,21.1	30,5,39.99	53761,21	101397,74
55	59,34,21.1	30,5,40.89	53762,63	101411,84
56	59,34,21.2	30,5,41.55	53767,09	101422,29
57	59,34,21.5	30,5,42.11	53775,02	101430,96

Обозначение (номер) характерной точки	Координаты характерных точек во Всемирной геодезической системе координат (WGS-84)		Координаты характерных точек в местной системе координат (МСК)	
	Северной широты	Восточной долготы	X	Y
58	59,34,21.8	30,5,42.46	53785,28	101436,53
59	59,34,22.1	30,5,42.40	53794,89	101435,52
60	59,34,22.7	30,5,41.92	53812,46	101427,91
61	59,34,22.8	30,5,41.51	53816,44	101421,55
62	59,34,22.8	30,5,40.95	53813,98	101412,83
63	59,34,22.2	30,5,38.62	53797,11	101376,21
64	59,34,21.8	30,5,37.76	53785,17	101362,69
65	59,34,20.6	30,5,33.95	53746,11	101302,98
66	59,34,19.8	30,5,31.06	53720,86	101257,66
67	59,34,20.2	30,5,30.54	53733,77	101249,36
68	59,34,20.3	30,5,30.34	53738,60	101246,30
69	59,34,21.2	30,5,27.96	53766,26	101208,91
70	59,34,20.2	30,5,24.21	53733,64	101150,09
71	59,34,17.8	30,5,12.38	53661,14	100964,45
72	59,34,17.8	30,5,12.08	53658,65	100959,68
73	59,34,17.9	30,5,11.87	53663,17	100956,33
74	59,34,18.0	30,5,11.06	53665,62	100943,63
75	59,34,17.8	30,5,10.49	53660,73	100934,76
76	59,34,17.6	30,5,9.996	53653,78	100926,89
77	59,34,17.2	30,5,9.567	53640,08	100920,21
78	59,34,16.3	30,5,6.770	53613,93	100876,33
79	59,34,14.7	30,5,3.955	53563,57	100832,21
80	59,34,12.7	30,5,8.142	53503,34	100898,00
81	59,34,6.51	30,5,21.80	53309,20	101112,79
82	59,33,59.4	30,5,37.04	53090,99	101352,33
83	59,34,0.61	30,5,39.05	53127,09	101383,84
84	59,33,55.6	30,5,50.94	52973,18	101570,81
85	59,33,55.7	30,5,53.90	52976,12	101617,37
86	59,33,55.7	30,5,54.31	52976,18	101623,71
87	59,33,51.7	30,5,54.28	52852,09	101623,39
88	59,33,51.4	30,5,54.29	52844,03	101623,64
89	59,33,51.3	30,5,54.88	52839,98	101632,92
90	59,33,50.5	30,6,0.183	52816,55	101716,09
91	59,33,50.4	30,6,0.651	52814,24	101723,45
92	59,33,50.4	30,6,0.975	52812,90	101728,55
93	59,33,50.0	30,6,3.992	52799,79	101775,95
94	59,33,51.3	30,6,4.744	52841,40	101787,71
95	59,33,51.2	30,6,6.004	52836,57	101807,52
96	59,33,50.7	30,6,8.647	52823,25	101849,02
97	59,33,49.4	30,6,7.912	52783,30	101837,54
98	59,33,49.0	30,6,11.08	52768,70	101887,37
99	59,33,48.6	30,6,14.08	52756,44	101934,47
100	59,33,48.4	30,6,15.42	52751,18	101955,54
101	59,33,48.3	30,6,15.84	52749,81	101962,11
102	59,33,48.1	30,6,16.72	52741,39	101975,94

Обозначение (номер) характерной точки	Координаты характерных точек во Всемирной геодезической системе координат (WGS-84)		Координаты характерных точек в местной системе координат (МСК)	
	Северной широты	Восточной долготы	X	Y
103	59,33,47.9	30,6,17.22	52737,18	101983,84
104	59,33,44.5	30,6,15.34	52631,53	101954,52
105	59,33,41.9	30,6,12.85	52549,64	101915,61
106	59,33,41.4	30,6,12.40	52533,41	101908,46
107	59,33,40.5	30,6,11.27	52506,46	101890,84
108	59,33,39.6	30,6,10.31	52480,46	101875,71
109	59,33,38.8	30,6,9.457	52454,12	101862,33
110	59,33,37.1	30,6,12.45	52400,56	101909,56
111	59,33,36.0	30,6,14.65	52366,69	101944,17
112	59,33,35.5	30,6,15.45	52353,42	101956,59
113	59,33,35.2	30,6,16.10	52344,11	101966,87
114	59,33,34.8	30,6,17.38	52330,68	101986,95
115	59,33,42.2	30,6,31.08	52560,22	102201,88
116	59,33,42.9	30,6,32.13	52582,25	102218,22
117	59,33,42.7	30,6,32.56	52575,56	102224,99
118	59,33,37.5	30,6,43.60	52414,79	102398,65
119	59,33,37.1	30,6,45.03	52403,79	102421,09
120	59,33,37.7	30,6,45.34	52420,85	102425,99
121	59,33,37.9	30,6,45.43	52427,04	102427,46
122	59,33,38.4	30,6,45.64	52442,25	102430,63
123	59,33,38.6	30,6,45.96	52449,45	102435,64
124	59,33,38.8	30,6,46.07	52455,31	102437,35
125	59,33,39.0	30,6,46.15	52460,71	102438,62
126	59,33,39.0	30,6,46.17	52462,08	102438,95
127	59,33,39.1	30,6,46.32	52465,67	102441,23
128	59,33,39.2	30,6,46.61	52467,71	102445,82
129	59,33,39.2	30,6,46.86	52467,66	102449,84
130	59,33,39.1	30,6,47.18	52464,21	102454,76
131	59,33,39.0	30,6,47.57	52461,28	102460,96
132	59,33,39.0	30,6,47.85	52460,81	102465,36
133	59,33,39.0	30,6,48.16	52461,63	102470,28
134	59,33,39.4	30,6,48.74	52473,86	102479,31
135	59,33,39.2	30,6,49.48	52467,69	102490,98
136	59,33,39.7	30,6,50.09	52484,56	102500,44
137	59,33,41.2	30,6,51.81	52531,00	102527,44
138	59,33,42.0	30,6,52.39	52553,97	102536,39
139	59,33,42.1	30,6,52.50	52557,10	102538,23
140	59,33,42.5	30,6,52.94	52570,25	102545,03
141	59,33,43.4	30,6,53.69	52596,74	102556,79
142	59,33,45.4	30,6,55.70	52659,49	102588,23
143	59,33,45.5	30,6,55.47	52662,53	102584,74
144	59,33,45.7	30,6,55.87	52669,29	102590,97
145	59,33,48.6	30,7,0.624	52759,13	102665,36
146	59,33,52.7	30,7,7.082	52885,49	102766,52
147	59,33,53.1	30,7,7.518	52898,72	102773,36



Обозначение (номер) характерной точки	Координаты характерных точек во Всемирной геодезической системе координат (WGS-84)		Координаты характерных точек в местной системе координат (МСК)	
	Северной широты	Восточной долготы	X	Y
148	59,33,58.1	30,7,11.45	53053,52	102834,91
149	59,33,58.2	30,7,11.51	53057,75	102835,79
150	59,33,58.5	30,7,11.68	53065,09	102838,49
151	59,33,58.5	30,7,11.60	53065,61	102837,25
152	59,33,58.8	30,7,11.84	53075,33	102841,01
153	59,33,58.8	30,7,11.92	53074,85	102842,25
154	59,33,59.4	30,7,12.39	53094,00	102849,61
155	59,33,59.5	30,7,12.24	53096,91	102847,28
156	59,33,59.6	30,7,12.33	53099,50	102848,61
157	59,33,59.8	30,7,12.49	53105,97	102851,13
158	59,33,32.9	30,6,46.75	52271,38	102448,40
159	59,33,32.5	30,6,46.57	52261,59	102445,62
160	59,33,32.5	30,6,47.07	52259,48	102453,40
161	59,33,32.8	30,6,47.25	52269,04	102456,29
162	59,33,32.9	30,6,46.75	52271,38	102448,40
163	59,34,14.7	30,6,58.27	53567,69	102627,09
164	59,34,14.6	30,6,58.62	53562,01	102632,54
165	59,34,14.8	30,6,59.03	53568,46	102638,98
166	59,34,14.9	30,6,58.69	53574,02	102633,54
167	59,34,14.7	30,6,58.27	53567,69	102627,09

Описание границ территории объекта культурного наследия федерального значения – «Ансамбль Гатчинского дворца и парка»

От т.1 до т. 66 граница проходит в западном направлении по границе кадастрового участка 47:25:0110001:19, от т. 66 до т. 67 вдоль моста, от т. 67 до т. 71 по границе кадастрового участка 47:25:0110001:19, от т. 71 до т. 72 через р. Колпанскую, от т. 72 до т. 85 по границе кадастрового участка 47:25:0110001:19, от т. 85 до т. 86 перпендикулярно ул. Нестерова, от т. 86 до т. 87 по границе кадастрового участка 47:25:0110001:1, от т. 87 до т. 91 по границе кадастрового участка 47:25:0110001:19, от т. 91 до т. 92 параллельно Красноармейскому проспекту, от т. 92 до т. 103 по границе кадастрового участка 47:25:0110001:19, от т. 103 до т. 109 в южном направлении до ул. Григорина, от т. 109 до т. 114 вдоль ул. Григорина по нечетной стороне, от т. 114 до т. 116 в северо-восточном направлении до Красноармейского пр., от т. 116 до т. 119 по границе кадастрового участка 47:25:0110001:19, от т. 119 до т. 134 вдоль рва, от т. 134 до т. 135 перпендикулярно рву, от т. 135 до т. 157 по границе кадастрового участка 47:25:0110001:19, от т. 158 до т. 162 по периметру здания караулки, от т. 163 до т. 167 по периметру здания караулки.

**Приложение № 4** к акту по результатам государственной историко-культурной экспертизы проектной документации на проведение работ по сохранению объекта культурного наследия федерального значения «Дворцовый парк», входящего в состав объекта культурного наследия федерального значения «Ансамбль Гатчинского дворца и парка», расположенного по адресу: Ленинградская обл., Гатчинский муниципальный район, Гатчинское городское поселение, г. Гатчина, Красноармейский пр., земельный участок № 1: «Научно-изыскательские и проектные работы по сохранению объекта культурного наследия «Ансамбль Гатчинского дворца и парка» - благоустройство прибрежной территории водных объектов Дворцового парка по адресу: Ленинградская обл., г. Гатчина, Красноармейский пр. д.1, Дворцовый парк (Ш: 2022-325), ООО «Профиль», 2022 г. от 06.09.2023 г.

## **Материалы фотофиксации объекта.**

### **Список фотографий.**

1. Дворцовый парк. Западный берег Белого озера. Вид на юг в сторону Серебряного озера. Штиглиц М.С. 12.08.2023.
2. Дворцовый парк. Вид на полуостров Длинный в центральной части парка. Штиглиц М.С. 12.08.2023.
3. Дворцовый парк. Вид на полуостров в центральной части парка. Штиглиц М.С. 12.08.2023.
4. Дворцовый парк. Западный берег Белого озера. Вид на Чесменский обелиск. Штиглиц М.С. 12.08.2023.
5. Дворцовый парк. Западный берег Белого озера. Вид на юг. Штиглиц М.С. 12.08.2023.
6. Дворцовый парк. Вид на Горбатый мост. Штиглиц М.С. 12.08.2023.
7. Дворцовый парк. Вид на остров Длинный. Штиглиц М.С. 12.08.2023.
8. Дворцовый парк. Западный берег Белого озера. Штиглиц М.С. 12.08.2023.
9. Дворцовый парк. Западный берег Белого озера. Вид на юг. Штиглиц М.С. 12.08.2023.
10. Дворцовый парк. Вид на остров Длинный. Павильон Орла. Штиглиц М.С. 12.08.2023.
11. Дворцовый парк. Западный берег Белого озера. Вид на остров Длинный в центральной части парка. Штиглиц М.С. 12.08.2023.
12. Дворцовый парк. Западный берег Белого озера. Павильон Орла. Штиглиц М.С. 12.08.2023.
13. Дворцовый парк. Западный берег Белого озера. Вид на северо-восток. Штиглиц М.С. 12.08.2023.
14. Дворцовый парк. Вид на южный берег острова Захаров. Штиглиц М.С. 12.08.2023.
15. Дворцовый парк. Вид на Малый Каменный мост. Штиглиц М.С. 12.08.2023.
16. Дворцовый парк. Залив в западной части озера у острова Захаров. Штиглиц М.С. 12.08.2023.
17. Дворцовый парк. Малый Каменный мост. Штиглиц М.С. 12.08.2023.
18. Дворцовый парк. Естественная каменная наброска у Малого Каменного моста. Вид на запад, справа от моста. Штиглиц М.С. 12.08.2023.
19. Дворцовый парк. Состояние берега у Малого Каменного моста. Вид на восток, слева от моста. Штиглиц М.С. 12.08.2023.
20. Дворцовый парк. Южный берег острова Захаров. Вид в сторону Малого Каменного моста. Штиглиц М.С. 12.08.2023.
21. Дворцовый парк. Восточный берег острова Захаров. Вид на юг. Штиглиц М.С. 12.08.2023.
22. Дворцовый парк. Вид на соседний остров с островом Захаров. Вид на восток. Штиглиц М.С. 12.08.2023.

23. Дворцовый парк. Юго-восточный берег острова Топкий, северо-западный берег острова Захаров. Деревянный шпунт. Штиглиц М.С. 12.08.2023.
24. Дворцовый парк. Юго-восточный берег острова Топкий. Деревянный шпунт. Штиглиц М.С. 12.08.2023.
25. Дворцовый парк. Вид на мост с острова Захаров в центральной его части. Разрушенный деревянный шпунт. Штиглиц М.С. 12.08.2023.
26. Дворцовый парк. Вид на проток Белого озера между островами Топкий и Захаров. Вид на северо-восток. Штиглиц М.С. 12.08.2023.
27. Дворцовый парк. Вид на остров, расположенный севернее острова Захаров. Вид на север. Разрушенный деревянный шпунт. Штиглиц М.С. 12.08.2023.
28. Дворцовый парк. Северо-западный берег острова Захаров. Разрушенный деревянный шпунт. Штиглиц М.С. 12.08.2023.
29. Дворцовый парк. Разрушенный деревянный шпунт на западе острова Захаров. Штиглиц М.С. 12.08.2023.
30. Дворцовый парк. Современный деревянный шпунт на западе острова Захаров. Штиглиц М.С. 12.08.2023.
31. Дворцовый парк. Вид на западный берег острова Захаров. Штиглиц М.С. 12.08.2023.
32. Дворцовый парк. Современный деревянный шпунт на западном берегу острова Захаров. Штиглиц М.С. 12.08.2023.
33. Дворцовый парк. Северо-западный берег острова Захаров. Штиглиц М.С. 12.08.2023.
34. Дворцовый парк. Вид на мост в северной части парка. Штиглиц М.С. 12.08.2023.
35. Дворцовый парк. Обломки камней у берега Белого озера в северной части парка. Штиглиц М.С. 12.08.2023.
36. Дворцовый парк. Холодная ванная. Бетонное берегоукрепление. Штиглиц М.С. 12.08.2023.
37. Дворцовый парк. Холодная ванная. Бетонное берегоукрепление. Штиглиц М.С. 12.08.2023.
38. Дворцовый парк. Холодная ванная. Свайные конструкции в Павловском канале. Штиглиц М.С. 12.08.2023.
39. Дворцовый парк. Состояние берега у моста рядом с Холодной ванной. Вид на север, справа от моста. Штиглиц М.С. 12.08.2023.
40. Дворцовый парк. Южный берег острова Топкий. Разрушенный деревянный шпунт. Штиглиц М.С. 12.08.2023.
41. Дворцовый парк. Вид на южный берег острова Топкий. Штиглиц М.С. 12.08.2023.
42. Дворцовый парк. Вид на шлюз в северной части парка. Деревянный шпунт в районе шлюза. Штиглиц М.С. 12.08.2023.
43. Дворцовый парк. Вид на юго-восточный берег острова Топкий. Остатки деревянного шпунта. Штиглиц М.С. 12.08.2023.
44. Дворцовый парк. Вид на остров Пихтовый. Штиглиц М.С. 12.08.2023.
45. Дворцовый парк. Западная часть Павловского канала. Штиглиц М.С. 12.08.2023.
46. Дворцовый парк. Западная часть Павловского канала. Штиглиц М.С. 12.08.2023.
47. Дворцовый парк. Западная часть Павловского канала. Свайные конструкции. Разрушенный деревянный шпунт по обеим сторонам канала. Штиглиц М.С. 12.08.2023.
48. Дворцовый парк. Восточная часть Павловского канала. Остатки деревянного шпунта. Штиглиц М.С. 12.08.2023.
49. Дворцовый парк. Восточная часть Павловского канала. Вид на шлюз. Штиглиц М.С. 12.08.2023.
50. Дворцовый парк. Вид на остров Плавучий. Разрушенный деревянный шпунт по периметру острова. Штиглиц М.С. 12.08.2023.

51. Дворцовый парк. Вид на остров Сосновый. Разрушенный деревянный шпунт по периметру острова. Штиглиц М.С. 12.08.2023.
52. Дворцовый парк. Вид на остров Еловый. Разрушенный деревянный шпунт по периметру острова. Штиглиц М.С. 12.08.2023.
53. Дворцовый парк. Карпин пруд. Вид на Карпин мост. Штиглиц М.С. 12.08.2023.
54. Дворцовый парк. Вид на восточный берег Белого озера. Штиглиц М.С. 12.08.2023.
55. Дворцовый парк. Восточный берег Белого озера. Каменная наброска. Штиглиц М.С. 12.08.2023.
56. Дворцовый парк. Состояние берега в районе колодца Иордань. Каменная наброска. Штиглиц М.С. 12.08.2023.
57. Дворцовый парк. Колодец Иордань. Вид на южный берег Белого озера. Остатки деревянных свай от разрушенного берегоукрепления. Штиглиц М.С. 12.08.2023.
58. Дворцовый парк. Берег пруда Ковш. Штиглиц М.С. 12.08.2023.
59. Дворцовый парк. Берег пруда Ковш. Штиглиц М.С. 12.08.2023.
60. Дворцовый парк. Вид на мост у пруда Ковш. Штиглиц М.С. 12.08.2023.
61. Дворцовый парк. Вид на Карпин пруд в сторону Трехарочного (Львиного) моста. Штиглиц М.С. 12.08.2023.
62. Дворцовый парк. Карпин пруд. Западный берег. Одернованные откосы. Штиглиц М.С. 12.08.2023.
63. Дворцовый парк. Карпин пруд у Трехарочного (Львиного) моста. Штиглиц М.С. 12.08.2023.
64. Дворцовый парк. Карпин пруд. Вид от Трехарочного (Львиного) моста. Штиглиц М.С. 12.08.2023.
65. Дворцовый парк. Карпин пруд. Северный берег у гранитного спуска. Крепление камнем. Штиглиц М.С. 12.08.2023.
66. Дворцовый парк. Карпин пруд. Северный берег у Карпина моста. Крепление камнем. Штиглиц М.С. 12.08.2023.
67. Дворцовый парк. Белое озеро у Карпина моста. Крепление нижнего бьефа каменной наброской. Штиглиц М.С. 12.08.2023.
68. Дворцовый парк. Белое озеро у пешеходного моста. Крепление западного берега каменной наброской с северной стороны моста. Штиглиц М.С. 12.08.2023.
69. Дворцовый парк. Белое озеро. Остров Лебяжий. Штиглиц М.С. 12.08.2023.
70. Дворцовый парк. Белое озеро у моста с кордегардиями. Штиглиц М.С. 12.08.2023.
71. Дворцовый парк. Восточный берег Белого озера с южной стороны пешеходного моста. Штиглиц М.С. 12.08.2023.
72. Дворцовый парк. Восточный берег Белого озера с северной стороны пешеходного моста. Разрушенные деревянные конструкции берегоукрепления. Штиглиц М.С. 12.08.2023.
73. Дворцовый парк. Восточный берег о. Вороний. Разрушенные деревянные конструкции берегоукрепления. Штиглиц М.С. 12.08.2023.
74. Дворцовый парк. Водный лабиринт. Разрушенные деревянные конструкции берегоукрепления. Штиглиц М.С. 12.08.2023.
75. Дворцовый парк. Водный лабиринт. Зарастание проток водной растительностью. Штиглиц М.С. 12.08.2023.
76. Дворцовый парк. Водный лабиринт. Разрушенные деревянные конструкции берегоукрепления. Штиглиц М.С. 12.08.2023.
77. Дворцовый парк. Водный лабиринт. Разрушенные деревянные конструкции берегоукрепления. Штиглиц М.С. 12.08.2023.
78. Дворцовый парк. Восточный берег Белого озера с южной стороны о. Любви. Разрушенные деревянные конструкции берегоукрепления. Штиглиц М.С. 12.08.2023.

79. Дворцовый парк. Восточный берег Белого озера с южной стороны о. Любви. Разрушенные деревянные конструкции берегоукрепления. Штиглиц М.С. 12.08.2023.
80. Дворцовый парк. Северный берег канала вокруг о. Любви. Разрушенные деревянные конструкции берегоукрепления. Штиглиц М.С. 12.08.2023.
81. Дворцовый парк. Канал вокруг о. Любви. Разрушенные деревянные конструкции берегоукрепления. Штиглиц М.С. 12.08.2023.
82. Дворцовый парк. Вид на канал вокруг острова Любви. Штиглиц М.С. 12.08.2023.
83. Дворцовый парк. Вид на канал вокруг острова Любви. Штиглиц М.С. 12.08.2023.
84. Дворцовый парк. Канал вокруг о. Любви. Разрушенные деревянные конструкции берегоукрепления. Штиглиц М.С. 12.08.2023



1. Дворцовый парк. Западный берег Белого озера. Вид на юг в сторону Серебряного озера. Штиглиц М.С. 12.08.2023.



2. Дворцовый парк. Вид на полуостров Длинный в центральной части парка. Штиглиц М.С. 12.08.2023.



3. Дворцовый парк. Вид на полуостров в центральной части парка. Штиглиц М.С.  
12.08.2023.



4. Дворцовый парк. Западный берег Белого озера. Вид на Чесменский обелиск.  
Штиглиц М.С. 12.08.2023.



5. Дворцовый парк. Западный берег Белого озера. Вид на юг. Штиглиц М.С.  
12.08.2023.



6. Дворцовый парк. Вид на Горбатый мост. Штиглиц М.С. 12.08.2023.





7. Дворцовый парк. Вид на остров Длинный. Штиглиц М.С. 12.08.2023.



8. Дворцовый парк. Западный берег Белого озера. Штиглиц М.С. 12.08.2023.



9. Дворцовый парк. Западный берег Белого озера. Вид на юг. Штиглиц М.С.  
12.08.2023.



10. Дворцовый парк. Вид на остров Длинный. Павильон Орла. Штиглиц М.С.  
12.08.2023.



11. Дворцовый парк. Западный берег Белого озера. Вид на остров Длинный в центральной части парка. Штиглиц М.С. 12.08.2023.



12. Дворцовый парк. Западный берег Белого озера. Павильон Орла. Штиглиц М.С. 12.08.2023.



13. Дворцовый парк. Западный берег Белого озера. Вид на северо-восток. Штиглиц М.С. 12.08.2023.



14. Дворцовый парк. Вид на южный берег острова Захаров. Штиглиц М.С. 12.08.2023.



15. Дворцовый парк. Вид на Малый Каменный мост. Штиглиц М.С. 12.08.2023.



16. Дворцовый парк. Залив в западной части озера у острова Захаров. Штиглиц М.С.  
12.08.2023.



17. Дворцовый парк. Малый Каменный мост. Штиглиц М.С. 12.08.2023.



18. Дворцовый парк. Естественная каменная наброска у Малого Каменного моста. Вид на запад, справа от моста. Штиглиц М.С. 12.08.2023.



19. Дворцовый парк. Состояние берега у Малого Каменного моста. Вид на восток, слева от моста. Штиглиц М.С. 12.08.2023.



20. Дворцовый парк. Южный берег острова Захаров. Вид в сторону Малого Каменного моста. Штиглиц М.С. 12.08.2023.



21. Дворцовый парк. Восточный берег острова Захаров. Вид на юг. Штиглиц М.С.  
12.08.2023.



22. Дворцовый парк. Вид на соседний остров с островом Захаров. Вид на восток.  
Штиглиц М.С. 12.08.2023.





23. Дворцовый парк. Юго-восточный берег острова Топкий, северо-западный берег острова Захаров. Деревянный шпунт. Штиглиц М.С. 12.08.2023.



24. Дворцовый парк. Юго-восточный берег острова Топкий. Деревянный шпунт. Штиглиц М.С. 12.08.2023.



25. Дворцовый парк. Вид на мост с острова Захаров в центральной его части.  
Разрушенный деревянный шпунт. Штиглиц М.С. 12.08.2023.



26. Дворцовый парк. Вид на проток Белого озера между островами Топкий и Захаров.  
Вид на северо-восток. Штиглиц М.С. 12.08.2023.



27. Дворцовый парк. Вид на остров, расположенный севернее острова Захаров. Вид на север. Разрушенный деревянный шпунт. Штиглиц М.С. 12.08.2023.



28. Дворцовый парк. Северо-западный берег острова Захаров. Разрушенный деревянный шпунт. Штиглиц М.С. 12.08.2023.



29. Дворцовый парк. Разрушенный деревянный шпунт на западе острова Захаров. Штиглиц М.С. 12.08.2023.



30. Дворцовый парк. Современный деревянный шпунт на западе острова Захаров. Штиглиц М.С. 12.08.2023.



31. Дворцовый парк. Вид на западный берег острова Захаров. Штиглиц М.С. 12.08.2023.



32. Дворцовый парк. Современный деревянный шпунт на западном берегу острова Захаров. Штиглиц М.С. 12.08.2023.



33. Дворцовый парк. Северо-западный берег острова Захаров. Штиглиц М.С. 12.08.2023.



34. Дворцовый парк. Вид на мост в северной части парка. Штиглиц М.С. 12.08.2023.



35. Дворцовый парк. Обломки камней у берега Белого озера в северной части парка. Штиглиц М.С. 12.08.2023.



36. Дворцовый парк. Холодная ванная. Бетонное берегоукрепление. Штиглиц М.С.  
12.08.2023.



37. Дворцовый парк. Холодная ванная. Бетонное берегоукрепление. Штиглиц М.С.  
12.08.2023.





38. Дворцовый парк. Холодная ванная. Свайные конструкции в Павловском канале.  
Штиглиц М.С. 12.08.2023.



39. Дворцовый парк. Состояние берега у моста рядом с Холодной ванной. Вид на север, справа от моста. Штиглиц М.С. 12.08.2023.



40. Дворцовый парк. Южный берег острова Топкий. Разрушенный деревянный шпунт.  
Штиглиц М.С. 12.08.2023.



41. Дворцовый парк. Вид на южный берег острова Топкий. Штиглиц М.С. 12.08.2023.



42. Дворцовый парк. Вид на шлюз в северной части парка. Деревянный шпунт в районе шлюза. Штиглиц М.С. 12.08.2023.



43. Дворцовый парк. Вид на юго-восточный берег острова Топкий. Остатки деревянного шпунта. Штиглиц М.С. 12.08.2023.



44. Дворцовый парк. Вид на остров Пихтовый. Штиглиц М.С. 12.08.2023.



45. Дворцовый парк. Западная часть Павловского канала. Штиглиц М.С. 12.08.2023.



46. Дворцовый парк. Западная часть Павловского канала. Штиглиц М.С. 12.08.2023.



47. Дворцовый парк. Западная часть Павловского канала. Свайные конструкции.  
Разрушенный деревянный шпунт по обеим сторонам канала. Штиглиц М.С.  
12.08.2023.



48. Дворцовый парк. Восточная часть Павловского канала. Остатки деревянного шпунта. Штиглиц М.С. 12.08.2023.



49. Дворцовый парк. Восточная часть Павловского канала. Вид на шлюз. Штиглиц М.С. 12.08.2023.



50. Дворцовый парк. Вид на остров Плавающий. Разрушенный деревянный шпунт по периметру острова. Штиглиц М.С. 12.08.2023.



51. Дворцовый парк. Вид на остров Сосновый. Разрушенный деревянный шпунт по периметру острова. Штиглиц М.С. 12.08.2023.



52. Дворцовый парк. Вид на остров Еловый. Разрушенный деревянный шпунт по периметру острова. Штиглиц М.С. 12.08.2023.




53. Дворцовый парк. Карпин пруд. Вид на Карпин мост. Штиглиц М.С. 12.08.2023.





54. Дворцовый парк. Вид на восточный берег Белого озера. Штиглиц М.С. 12.08.2023.



55. Дворцовый парк. Восточный берег Белого озера. Каменная наброска. Штиглиц М.С. 12.08.2023.



56. Дворцовый парк. Состояние берега в районе колодца Иордань. Каменная наброска. Штиглиц М.С. 12.08.2023.



57. Дворцовый парк. Колодец Иордань. Вид на южный берег Белого озера. Остатки деревянных свай от разрушенного берегоукрепления. Штиглиц М.С. 12.08.2023.



58. Дворцовый парк. Берег пруда Ковш. Штиглиц М.С. 12.08.2023.



59. Дворцовый парк. Берег пруда Ковш. Штиглиц М.С. 12.08.2023.



60. Дворцовый парк. Вид на мост у пруда Ковш. Штиглиц М.С. 12.08.2023.



61. Дворцовый парк. Вид на Карпин пруд в сторону Трехарочного (Львиного) моста.  
Штиглиц М.С. 12.08.2023.



62. Дворцовый парк. Карпин пруд. Западный берег. Одернованные откосы. Штиглиц  
М.С. 12.08.2023.



63. Дворцовый парк. Карпин пруд у Трехарочного (Львиного) моста. Штиглиц М.С.  
12.08.2023.



64. Дворцовый парк. Карпин пруд. Вид от Трехарочного (Львиного) моста. Штиглиц  
М.С. 12.08.2023.



65. Дворцовый парк. Карпин пруд. Северный берег у гранитного спуска. Крепление камнем. Штиглиц М.С. 12.08.2023.



66. Дворцовый парк. Карпин пруд. Северный берег у Карпина моста. Крепление камнем. Штиглиц М.С. 12.08.2023.



67. Дворцовый парк. Белое озеро у Карпина моста. Крепление нижнего бьефа  
каменной наброской. Штиглиц М.С. 12.08.2023.





68. Дворцовый парк. Белое озеро у пешеходного моста. Крепление западного берега каменной наброской с северной стороны моста. Штиглиц М.С. 12.08.2023.



69. Дворцовый парк. Белое озеро. Остров Лебяжий. Штиглиц М.С. 12.08.2023.



70. Дворцовый парк. Белое озеро у моста с кордегардиями. Штиглиц М.С. 12.08.2023.



71. Дворцовый парк. Восточный берег Белого озера с южной стороны пешеходного моста. Штиглиц М.С. 12.08.2023.



72. Дворцовый парк. Восточный берег Белого озера с северной стороны пешеходного моста. Разрушенные деревянные конструкции берегоукрепления. Штиглиц М.С. 12.08.2023.



73. Дворцовый парк. Восточный берег о. Вороний. Разрушенные деревянные конструкции берегоукрепления. Штиглиц М.С. 12.08.2023.



74. Дворцовый парк. Водный лабиринт. Разрушенные деревянные конструкции берегоукрепления. Штиглиц М.С. 12.08.2023.



75. Дворцовый парк. Водный лабиринт. Заращение проток водной растительностью. Штиглиц М.С. 12.08.2023.



76. Дворцовый парк. Водный лабиринт. Разрушенные деревянные конструкции берегоукрепления. Штиглиц М.С. 12.08.2023.



77. Дворцовый парк. Водный лабиринт. Разрушенные деревянные конструкции берегоукрепления. Штиглиц М.С. 12.08.2023.




78. Дворцовый парк. Восточный берег Белого озера с южной стороны о. Любви.  
Разрушенные деревянные конструкции берегоукрепления. Штиглиц М.С.  
12.08.2023.



79. Дворцовый парк. Восточный берег Белого озера с южной стороны о. Любви.  
Разрушенные деревянные конструкции берегоукрепления. Штиглиц М.С.  
12.08.2023.



80. Дворцовый парк. Северный берег канала вокруг о. Любви. Разрушенные деревянные конструкции берегоукрепления. Штиглиц М.С. 12.08.2023.



81. Дворцовый парк. Канал вокруг о. Любви. Разрушенные деревянные конструкции берегоукрепления. Штиглиц М.С. 12.08.2023.



82. Дворцовый парк. Вид на канал вокруг острова Любви. Штиглиц М.С. 12.08.2023.



83. Дворцовый парк. Вид на канал вокруг острова Любви. Штиглиц М.С. 12.08.2023.





84. Дворцовый парк. Канал вокруг о. Любви.  
Разрушенные деревянные конструкции берегоукрепления. Штиглиц М.С. 12.08.2023.

**Приложение № 5** к акту по результатам государственной историко-культурной экспертизы проектной документации на проведение работ по сохранению объекта культурного наследия федерального значения «Дворцовый парк», входящего в состав объекта культурного наследия федерального значения «Ансамбль Гатчинского дворца и парка», расположенного по адресу: Ленинградская обл., Гатчинский муниципальный район, Гатчинское городское поселение, г. Гатчина, Красноармейский пр., земельный участок № 1: «Научно-исследовательские и проектные работы по сохранению объекта культурного наследия «Ансамбль Гатчинского дворца и парка» - благоустройство прибрежной территории водных объектов Дворцового парка по адресу: Ленинградская обл., г. Гатчина, Красноармейский пр. д.1, Дворцовый парк (Ш: 2022-325), ООО «Профиль», 2022 г. от 06.09.2023 г.

**Протоколы заседаний экспертной комиссии и договоры с экспертами.**

**ПРОТОКОЛ №1**

организационного заседания экспертной комиссии по проведению государственной историко-культурной экспертизы проектной документации на проведение работ по сохранению объекта культурного наследия федерального значения «Дворцовый парк», входящего в состав объекта культурного наследия федерального значения «Ансамбль Гатчинского дворца и парка», расположенного по адресу: Ленинградская обл., Гатчинский муниципальный район, Гатчинское городское поселение, г. Гатчина, Красноармейский пр., земельный участок № 1: «Научно-изыскательские и проектные работы по сохранению объекта культурного наследия «Ансамбль Гатчинского дворца и парка» - благоустройство прибрежной территории водных объектов Дворцового парка по адресу: Ленинградская обл., г. Гатчина, Красноармейский пр. д.1, Дворцовый парк (Ш: 2022-325), ООО «Профиль», 2022 г.

Санкт-Петербург

12 августа 2023 г.

**ПРИСУТСТВОВАЛИ аттестованные эксперты:**

**Штиглиц Маргарита Сергеевна** (приказ Минкультуры России № 776 от 29.03.2023 г.). Образование высшее – Ленинградский инженерно-строительный институт, архитектор, со стажем работы 48 лет. Доктор архитектуры. Профессор кафедры «Центр инновационных образовательных проектов» СПбГХПА им. А.Л.Штиглица.

**Петухова Нина Михайловна** (приказ Минкультуры России № 235 от 01.03.2022 г.). Образование высшее – СПбГАИЖСА им. И.Е.Репина, специальность – архитектор, искусствовед. Стаж работы по специальности – 39 лет. ФГБОУ ВО «Санкт-Петербургский государственный архитектурно-строительный университет», доцент.

**Аверьянова Александра Евгеньевна** (приказ Минкультуры России № 2032 от 25.12.2019 г. (действителен до 25.12.2023 в соответствии с постановлением Правительства РФ от 12.03.2022 № 353 (в ред. 09.04.2022)). Образование высшее - Институт живописи, скульптуры и архитектуры им. И.Е. Репина, архитектор, со стажем работы 44 года. Работает в ООО «Эксперт», должность эксперт

**ПОВЕСТКА ДНЯ:**

1. Утверждение состава членов экспертной комиссии.
2. Выборы председателя и ответственного секретаря экспертной комиссии.
3. Определение порядка работы и принятия решений экспертной комиссии.
4. Определение основных направлений работы экспертов.
5. Утверждение календарного плана работы экспертной комиссии.
6. О принятии от Заказчика документов для проведения экспертизы.

**1. Утверждение состава членов экспертной комиссии** по проведению государственной историко-культурной экспертизы проектной документации на проведение работ по сохранению объекта культурного наследия федерального значения «Дворцовый парк», входящего в состав объекта культурного наследия федерального значения «Ансамбль Гатчинского дворца и парка», расположенного по адресу: Ленинградская обл., Гатчинский муниципальный район, Гатчинское городское поселение, г. Гатчина, Красноармейский пр., земельный участок № 1: «Научно-изыскательские и проектные работы по сохранению объекта культурного наследия «Ансамбль Гатчинского дворца и парка» - благоустройство прибрежной территории водных объектов Дворцового парка по адресу: Ленинградская обл., г. Гатчина, Красноармейский пр. д.1, Дворцовый парк (Ш: 2022-325), ООО «Профиль», 2022 г.

**Слушали:** Штиглиц М.С.

- об утверждении состава членов экспертной комиссии;

**Постановили:**

- утвердить состав членов экспертной комиссии в следующем составе: Штиглиц М.С., Аверьянова А.Е., Петухова Н.М.

**Голосование:** 3 человека - за; против - нет; воздержавшихся - нет.

**2. Выборы председателя и ответственного секретаря экспертной комиссии.**

**Слушали:** Штиглиц М.С., Аверьянову А.Е., Петухову Н.М.

... - о выборе председателя экспертной комиссии и её ответственного секретаря.

**Постановили:**

Председателем экспертной комиссии выбрать Штиглиц М.С.

Ответственным секретарем экспертной комиссии выбрать Штиглиц М.С.

**Голосование:**

3 человека - за; против - нет; воздержавшихся - нет.

### **3. Определение порядка работы и принятия решений экспертной комиссии.**

**Слушали:** Штиглиц М.С., Аверьянову А.Е., Петухову Н.М.

... - о порядке работы и принятии решений экспертной комиссии;

**Постановили:**

Экспертная комиссия проводит заседания в ходе выполнения государственной историко-культурной экспертизы, решения экспертной комиссии принимаются коллегиально, после проведения необходимых научных исследований, визуального изучения объекта и анализа проектной документации.

**Голосование:**

3 человека - за; против - нет; воздержавшихся - нет.

### **4. Определение основных направлений работы экспертов.**

**Слушали:** Штиглиц М.С., Аверьянову А.Е., Петухову Н.М.

- определение основных направлений работы экспертов.

**Постановили:**

определить следующие направления работы экспертов:

1. Штиглиц М.С., Аверьянова А.Е., Петухова Н.М. проводят анализ представленной проектной документации на предмет ее соответствия требованиям государственной охраны объекта культурного наследия.
2. Штиглиц М.С., Аверьянова А.Е., Петухова Н.М. определяют состояние элементов предмета охраны объекта культурного наследия и предложенные проектные решения по его сохранению.
3. Штиглиц М.С., Аверьянова А.Е., Петухова Н.М. оценивают полноту и комплектность представленной на экспертизу проектной документации, проводят историко-архитектурные и градостроительные исследования.
4. Осмотр объекта проводить коллегиально, ответственный за фотофиксацию – Штиглиц М.С.

**Голосование:**

3 человека - за; против - нет; воздержавшихся - нет.

### **5. Утверждение календарного плана работы Экспертной комиссии.**

**Слушали:** Штиглиц М.С., Аверьянову А.Е., Петухову Н.М.

- об утверждении календарного плана работы Экспертной комиссии государственной историко-культурной экспертизы в связи с возобновлением работы Экспертной комиссии

**Постановили:**

Утвердить календарный план работы Экспертной комиссии:

12 августа 2023 г. - организационное заседание;

13 августа 2023 г. – 06 сентября 2023 г. - проведение государственной историко-культурной экспертизы: натурное обследование объекта культурного наследия, фотофиксация современного состояния (12 августа 2023 г); оценка проектной документации в части полноты и достоверности сведений, на соответствие заданию Госоргана и законодательству РФ (с 13 августа 2023 г по 20 августа 2023 г); историко-архитектурные и градостроительные исследования (с 21 августа 2023 г по 26 августа 2023 г.); обработка материалов фотофиксации, иконографических материалов, графических материалов, подготовка приложений к Акту по результатам государственной историко-культурной экспертизы. оформление Акта по результатам государственной историко-культурной экспертизы (с 27 августа 2023 г. по 06 сентября 2023 г.)

06 сентября 2023 г.- заседание комиссии, подписание Акта по результатам государственной историко-культурной экспертизы и передача Заказчику подписанного Акта по результатам государственной историко-культурной экспертизы.

**Голосование:**

3 человека - за; против - нет; воздержавшихся - нет.

### **6. О принятии от Заказчика документов для проведения экспертизы.**

**Слушали:** Штиглиц М.С., Аверьянову А.Е., Петухову Н.М.

... - о принятии от Заказчика документов для проведения экспертизы.

**Постановили:**

для проведения государственной историко-культурной экспертизы принять от Заказчика документы в составе:

Копии:

Копии:

- Приказ Комитета по культуре Ленинградской области от 26.08.2020 г. № 01-03/20-236 «Об установлении предмета охраны объекта культурного наследия федерального значения «Дворцовый парк», 1771-1796 гг. (ансамбль), входящего в состав объекта культурного наследия федерального значения «Ансамбль Гатчинского дворца и парка», 1766-1801 гг., расположенного по адресу: Ленинградская область, г. Гатчина, Дворцовый парк.

- Приказ Комитета по культуре Ленинградской области от 20.01.2014 г. № 01-03/14-0-1 «Об утверждении границы территории объекта культурного наследия федерального значения «Ансамбль Гатчинского дворца и парка».
- Задание на проведение работ по сохранению объекта культурного наследия (памятника истории и культуры) народов Российской Федерации федерального значения № 06-06/12-31 от 17.12.2021 г.
- Свидетельства о государственной регистрации права от 15.04.2013 г. № 47АБ 748929 и от 06.02.2014 г. № 47-АВ 128215.
- Лицензия разработчика проектной документации № МКРФ 02430 от 06.04.2015 г.
- Выкопировка из Постановления Совета Министров РСФСР от 30.08.1960 г. № 1327.
- Разрешение на проведение работ по сохранению объекта культурного наследия от 04.10.2022 г. № 04-01/22-72.
- Распоряжение №5699-рк от 11.10.2013 «о предоставлении земельного участка в постоянное (бессрочное) пользование».

Проектная документация на проведение работ по сохранению объекта культурного наследия федерального значения «Дворцовый парк», входящего в состав объекта культурного наследия федерального значения «Ансамбль Гатчинского дворца и парка», расположенного по адресу: Ленинградская обл., Гатчинский муниципальный район, Гатчинское городское поселение, г. Гатчина, Красноармейский пр., земельный участок № 1: «Научно-изыскательские и проектные работы по сохранению объекта культурного наследия «Ансамбль Гатчинского дворца и парка» - благоустройство прибрежной территории водных объектов Дворцового парка по адресу: Ленинградская обл., г. Гатчина, Красноармейский пр. д.1, Дворцовый парк (Ш: 2022-325), ООО «Профиль», 2022 г.

**Голосование:**

3 человека - за; против - нет; воздержавшихся - нет.

*Председатель и ответственный*

*секретарь экспертной комиссии*

Штиглиц Маргарита Сергеевна

12.08.2023

*Член экспертной комиссии*

Петухова Нина Михайловна

12.08.2023

*Член экспертной комиссии*

Аверьянова Александра Евгеньевна

12.08.2023

**ПРОТОКОЛ №2**

заседания экспертной комиссии по проведению государственной историко-культурной экспертизы проектной документации на проведение работ по сохранению объекта культурного наследия федерального значения «Дворцовый парк», входящего в состав объекта культурного наследия федерального значения «Ансамбль Гатчинского дворца и парка», расположенного по адресу: Ленинградская обл., Гатчинский муниципальный район, Гатчинское городское поселение, г. Гатчина, Красноармейский пр., земельный участок № 1: «Научно-изыскательские и проектные работы по сохранению объекта культурного наследия «Ансамбль Гатчинского дворца и парка» - благоустройство прибрежной территории водных объектов Дворцового парка по адресу: Ленинградская обл., г. Гатчина, Красноармейский пр. д.1, Дворцовый парк (Ш: 2022-325), ООО «Профиль», 2022 г.

Санкт-Петербург

06 сентября 2023 г.

**ПРИСУТСТВОВАЛИ аттестованные эксперты:****Председатель и ответственный секретарь экспертной комиссии:**

Штиглиц Маргарита Сергеевна (приказ Минкультуры России № 776 от 29.03.2023 г.).

**Член экспертной комиссии:**

Петухова Нина Михайловна (приказ Минкультуры России № 235 от 01.03.2022 г.).

**Член экспертной комиссии:**

Аверьянова Александра Евгеньевна (приказ Минкультуры России № 2032 от 25.12.2019 г. (действителен до 25.12.2023 в соответствии с постановлением Правительства РФ от 12.03.2022 № 353 (в ред. 09.04.2022)).

**Повестка дня:**

1. Приобщение к материалам Акта дополнительно представленной Заказчиком копии Выписки ЕГРН от 23.08.2023г. № КУВИ-001/2023-191058114.
2. Рассмотрение вывода государственной историко-культурной экспертизы проектной документации на проведение работ по сохранению объекта культурного наследия федерального значения «Дворцовый парк», входящего в состав объекта культурного наследия федерального значения «Ансамбль Гатчинского дворца и парка», расположенного по адресу: Ленинградская обл., Гатчинский муниципальный район, Гатчинское городское поселение, г. Гатчина, Красноармейский пр., земельный участок № 1: «Научно-изыскательские и проектные работы по сохранению объекта культурного наследия «Ансамбль Гатчинского дворца и парка» - благоустройство прибрежной территории водных объектов Дворцового парка по адресу: Ленинградская обл., г. Гатчина, Красноармейский пр. д.1, Дворцовый парк (Ш: 2022-325), ООО «Профиль», 2022 г.
3. Согласование вывода и подписание Акта экспертизы цифровой электронной подписью.
4. Принятие решения о передаче Акта государственной историко-культурной экспертизы Заказчику.

**Слушали:** Штиглиц М.С., Аверьянову А.Е., Петухову Н.М.**Постановили:**

Приобщить к материалам Акта дополнительно представленную Заказчиком копию Выписки ЕГРН от 23.08.2023г. № КУВИ-001/2023-191058114

Согласиться с тем, что предоставленная проектная документация на проведение работ по сохранению объекта культурного наследия федерального значения «Дворцовый парк», входящего в состав объекта культурного наследия федерального значения «Ансамбль Гатчинского дворца и парка», расположенного по адресу: Ленинградская обл., Гатчинский муниципальный район, Гатчинское городское поселение, г. Гатчина, Красноармейский пр., земельный участок № 1: «Научно-изыскательские и проектные работы по сохранению объекта культурного наследия «Ансамбль Гатчинского дворца и парка» - благоустройство прибрежной территории водных объектов Дворцового парка по адресу: Ленинградская обл., г. Гатчина, Красноармейский пр. д.1, Дворцовый парк (Ш: 2022-325), ООО «Профиль», 2022 г. соответствует требованиям законодательства Российской Федерации в области государственной охраны объектов культурного наследия, представить оформленный текст Акта экспертизы в электронном виде с формулировкой вывода.

Согласовать вывод и подписать Акт экспертизы в порядке, установленном Положением о государственной историко-культурной экспертизе, утвержденным Постановлением Правительства Российской Федерации от 15.07.2009 № 569.

Передать заказчику Акт экспертизы, подписанный электронными подписями, со всеми прилагаемыми документами и материалами на электронном носителе в формате документа (PDF).

**Голосование по всем вопросам одновременно:**

3 человека - за; против - нет; воздержавшихся - нет.

*Председатель и ответственный*

*секретарь экспертной комиссии*

Штиглиц Маргарита Сергеевна

06.09.2023

*Член экспертной комиссии*

Петухова Нина Михайловна

06.09.2023

*Член экспертной комиссии*

Аверьянова Александра Евгеньевна

06.09.2023

## ДОГОВОР № 12/08.23-ГИКЭ-3

Санкт-Петербург

«12» августа 2023 года

**Гражданка РФ Штиглиц Маргарита Сергеевна**, именуемая в дальнейшем **ЭКСПЕРТ**, с одной стороны, и **ООО «Профиль»**, именуемое в дальнейшем **ЗАКАЗЧИК**, в лице генерального директора Соловьева Владимира Александровича, действующего на основании Устава, с другой стороны, вместе именуемые далее **СТОРОНЫ**, заключили настоящий Договор о нижеследующем:

1.1. Заказчик поручает, а Эксперт обязуется выполнить работы по проведению государственной историко-культурной экспертизы представленной Эксперту Заказчиком проектной документации на проведение работ по сохранению объекта культурного наследия федерального значения «Дворцовый парк», входящего в состав объекта культурного наследия федерального значения «Ансамбль Гатчинского дворца и парка», расположенного по адресу: Ленинградская обл., Гатчинский муниципальный район, Гатчинское городское поселение, г. Гатчина, Красноармейский пр., земельный участок № 1: «Научно-изыскательские и проектные работы по сохранению объекта культурного наследия «Ансамбль Гатчинского дворца и парка» - благоустройство прибрежной территории водных объектов Дворцового парка по адресу: Ленинградская обл., г. Гатчина, Красноармейский пр. д.1, Дворцовый парк (Ш: 2022-325), ООО «Профиль», 2022 г. (далее – Экспертиза).

1.2. Результатом работ по Договору является **Акт по результатам государственной историко-культурной экспертизы**, подписанный экспертной комиссией (электронная PDF версия Акта со всеми приложениями). Подачу документов и получение согласованной документации в Госорган осуществляет Заказчик.

1.3. Эксперт обязуется обеспечить выполнение работ в соответствии с требованиями действующего законодательства в сфере охраны объектов культурного наследия, а именно Федерального закона от 25.06.2002 № 73-ФЗ «Об объектах культурного наследия (памятников истории и культуры народов Российской Федерации)», Положения о государственной историко-культурной экспертизе, утвержденного Постановлением Правительства РФ от 15.07.2009 №569.

### 2. СТОИМОСТЬ РАБОТ

2.1. Стоимость работ по Договору определяется дополнительным ценовым соглашением между Заказчиком и Экспертом (Приложение № 1 к договору), является коммерческой тайной и не подлежит разглашению третьим лицам.

2.2. Стоимость работ по Договору включает все затраты Эксперта, в том числе связанные с устранением замечаний по требованию Госоргана.

### 3. СРОК ВЫПОЛНЕНИЯ РАБОТ И ДЕЙСТВИЯ ДОГОВОРА

3.1. Срок выполнения работ по проведению государственной историко-культурной экспертизы и передачи Заказчику **Акта по результатам государственной историко-культурной экспертизы**, подписанного экспертами, производится не позднее 365 дней со дня заключения договора, при условии передачи Заказчиком завершённой проектной документации, подлежащей экспертизе и документов, необходимых для проведения экспертизы, список которых установлен Постановлением Правительства РФ от 15.07.2009 №569. (Документы предоставляются по запросу экспертов). Сроки рассмотрения и согласования Акта по результатам государственной историко-культурной экспертизы устанавливаются регламентом Госоргана.

### 4. ОТВЕТСТВЕННОСТЬ СТОРОН

4.1. Эксперт обязан обеспечить выполнение Договора в установленный срок.

4.2. За невыполнение или ненадлежащее выполнение обязательств по настоящему Договору Исполнитель и Заказчик несут имущественную ответственность в соответствии с действующим законодательством.

4.3. За нарушение Экспертом сроков выполнения работ по Договору Эксперт обязан по письменному требованию Заказчика оплатить Заказчику неустойку от общей стоимости по



4.4. За нарушение Заказчиком сроков оплаты выполненных по Договору работ Заказчик обязан по письменному требованию оплатить Исполнителю неустойку в размере 1/300 от ключевой ставки ЦБ РФ за каждый день просрочки, но не более 20% от цены Договора.

## 5. УВЕДОМЛЕНИЯ

5.1. Любые уведомления, направляемые Сторонами в рамках настоящего Договора, должны быть оформлены в письменном виде и отправлены по почте заказным или ценным письмом с уведомлением/извещением о вручении (далее - извещение), курьерской службой, либо вручены уполномоченным представителем Стороны, отправляющей такое уведомление, уполномоченному представителю Стороны, принимающей такое уведомление, по акту приема-передачи документов. Датой уведомления считается дата его доставки, указанная в уведомлении о вручении или доставке, либо дата, указанная в акте приема-передачи документов.

## 6. ПРОЧИЕ УСЛОВИЯ

6.1. До начала выполнения и в процессе проведения экспертизы Исполнитель вправе запрашивать у Заказчика документы, необходимые для проведения данной экспертизы, список которых установлен Постановлением Правительства РФ от 15.07.2009 №569.

6.2. Передачу документов для согласования с Госорганом осуществляет Заказчик.

6.3. Право собственности у Заказчика на создаваемую (передаваемую) продукцию наступает с момента полной оплаты работ по Договору.

6.4. К настоящему Договору прилагаются и являются его неотъемлемой частью:  
Приложение №1 – Протокол соглашения о договорной цене.

## 7. РЕКВИЗИТЫ СТОРОН

### ЗАКАЗЧИК:


**ООО «Профиль»**,

Юр. Адрес: 194044, Санкт-Петербург, ул.  
Чугунная, д.4а, офис 500  
Факт. Адрес: 194044, Санкт-Петербург, ул.  
Чугунная, д.4а, офис 500  
ИНН 7802182380/КПП 780401001  
р/счет 40702810102000001857 в АО "СМП  
БАНК", Санкт-Петербург  
к/счет 30101810700000000783  
БИК 044030783  
ОГРН 1037804035851, ОКПО 57921814  
ОКВЭД 42.21; 42.22; 45.24; 42.25; 74.20

### ЭКСПЕРТ:

**Штиглиц Маргарита Сергеевна**  
Паспорт серия 4009 №895412  
Дата выдачи 20.11.2009г.,  
Код подразделения 780-029  
Зарегистрирована по адресу:  
г.Санкт-Петербург, Центральный р-н,  
Парадная ул., д.3, к.2, кв.339.  
ИНН: 780505234850  
СНИЛС № 013-170-090-88

  
Соловьёв В.А.  


  
Штиглиц М.С.

**ДОГОВОР № 12/08.23-ГИКЭ-2**

Санкт-Петербург

«12» августа 2023 года

**Гражданка РФ Аверьянова Александра Евгеньевна**, именуемая в дальнейшем **ЭКСПЕРТ**, с одной стороны, и **ООО «Профиль»**, именуемое в дальнейшем **ЗАКАЗЧИК**, в лице генерального директора Соловьева Владимира Александровича, действующего на основании Устава, с другой стороны, вместе именуемые далее **СТОРОНЫ**, заключили настоящий Договор о нижеследующем:

**1. ПРЕДМЕТ ДОГОВОРА**

1.1. Заказчик поручает, а Эксперт обязуется выполнить работы по проведению государственной историко-культурной экспертизы представленной Заказчиком проектной документации на проведение работ по сохранению объекта культурного наследия федерального значения «Дворцовый парк», входящего в состав объекта культурного наследия федерального значения «Ансамбль Гатчинского дворца и парка», расположенного по адресу: Ленинградская обл., Гатчинский муниципальный район, Гатчинское городское поселение, г. Гатчина, Красноармейский пр., земельный участок № 1: «Научно-изыскательские и проектные работы по сохранению объекта культурного наследия «Ансамбль Гатчинского дворца и парка» - благоустройство прибрежной территории водных объектов Дворцового парка по адресу: Ленинградская обл., г. Гатчина, Красноармейский пр. д.1, Дворцовый парк (Ш: 2022-325), ООО «Профиль», 2022 г. (далее – Экспертиза).

1.2. Результатом работ по Договору является **Акт по результатам государственной историко-культурной экспертизы**, подписанный экспертной комиссией (электронная PDF версия Акта со всеми приложениями). Подачу документов и получение согласованной документации в Госорган осуществляет Заказчик.

1.3. Эксперт обязуется обеспечить выполнение работ в соответствии с требованиями действующего законодательства в сфере охраны объектов культурного наследия, а именно Федерального закона от 25.06.2002 № 73-ФЗ «Об объектах культурного наследия (памятников истории и культуры народов Российской Федерации), Положения о государственной историко-культурной экспертизе, утвержденного Постановлением Правительства РФ от 15.07.2009 №569.

**2. СТОИМОСТЬ РАБОТ**

2.1. Стоимость работ по Договору определяется дополнительным ценовым соглашением между Заказчиком и Экспертом (Приложение № 1 к договору), является коммерческой тайной и не подлежит разглашению третьим лицам.

2.2. Стоимость работ по Договору включает все затраты Эксперта, в том числе связанные с устранением замечаний по требованию Госоргана.

**3. СРОК ВЫПОЛНЕНИЯ РАБОТ И ДЕЙСТВИЯ ДОГОВОРА**

3.1. Срок выполнения работ по проведению государственной историко-культурной экспертизы и передачи Заказчику **Акта по результатам государственной историко-культурной экспертизы**, подписанного экспертами, производится не позднее 365 дней со дня заключения договора, при условии передачи Заказчиком завершённой проектной документации, подлежащей экспертизе и документов, необходимых для проведения экспертизы, список которых установлен Постановлением Правительства РФ от 15.07.2009 №569. (Документы предоставляются по запросу экспертов). Сроки рассмотрения и согласования Акта по результатам государственной историко-культурной экспертизы устанавливаются регламентом Госоргана.

**4. ОТВЕТСТВЕННОСТЬ СТОРОН**

4.1. Эксперт обязан обеспечить выполнение Договора в установленный срок.

4.2. За невыполнение или ненадлежащее выполнение обязательств по настоящему Договору Исполнитель и Заказчик несут имущественную ответственность в соответствии с действующим законодательством.

4.3. За нарушение Экспертом сроков выполнения работ по Договору Эксперт обязан по письменному требованию Заказчика оплатить Заказчику неустойку от общей стоимости по

4.4. За нарушение Заказчиком сроков оплаты выполненных по Договору работ Заказчик обязан по письменному требованию оплатить Исполнителю неустойку в размере 1/300 от ключевой ставки ЦБ РФ за каждый день просрочки, но не более 20% от цены Договора.

## 5. УВЕДОМЛЕНИЯ

5.1. Любые уведомления, направляемые Сторонами в рамках настоящего Договора, должны быть оформлены в письменном виде и отправлены по почте заказным или ценным письмом с уведомлением/извещением о вручении (далее - извещение), курьерской службой, либо вручены уполномоченным представителем Стороны, отправляющей такое уведомление, уполномоченному представителю Стороны, принимающей такое уведомление, по акту приема-передачи документов. Датой уведомления считается дата его доставки, указанная в уведомлении о вручении или доставке, либо дата, указанная в акте приема-передачи документов.

## 6. ПРОЧИЕ УСЛОВИЯ

6.1. До начала выполнения и в процессе проведения экспертизы Исполнитель вправе запрашивать у Заказчика документы, необходимые для проведения данной экспертизы, список которых установлен Постановлением Правительства РФ от 15.07.2009 №569.

6.2. Передачу документов для согласования с Госорганом осуществляет Заказчик.

6.3. Право собственности у Заказчика на создаваемую (передаваемую) продукцию наступает с момента полной оплаты работ по Договору.

6.4. К настоящему Договору прилагаются и являются его неотъемлемой частью:

Приложение №1 – Протокол соглашения о договорной цене.

## 7. РЕКВИЗИТЫ СТОРОН

### ЗАКАЗЧИК:

**ООО «Профиль»**,

Юр. Адрес: 194044, Санкт-Петербург, ул. Чугунная, д.4а, офис 500  
Факт. Адрес: 194044, Санкт-Петербург, ул. Чугунная, д.4а, офис 500  
ИНН 7802182380/КПП 780401001  
р/счет 40702810102000001857 в АО "СМП БАНК", Санкт-Петербург  
к/счет 30101810700000000783  
БИК 044030783  
ОГРН 1037804035851, ОКПО 57921814  
ОКВЭД 42.21; 42.22; 45.24; 42.25; 74.20

### ЭКСПЕРТ:

**Аверьянова Александра Евгеньевна**

Паспорт серия: 40 04 № 033837 выдан 35  
Отделом милиции Приморского р-на  
Санкт Петербурга 04.06.2003 г.  
Зарегистрирована по адресу:  
г. Санкт-Петербург, б-р. Серебристый д.  
34, корп. 1, кв. 203  
СНИЛС 036-797-466-09; ИНН  
781409644912



Соловьев В.А.

Аверьянова А.Е.

**ДОГОВОР № 12/08.23-ГИКЭ-1**

Санкт-Петербург

«12» августа 2023 года

**Гражданка РФ Петухова Нина Михайловна**, именуемая в дальнейшем **ЭКСПЕРТ**, с одной стороны, и **ООО «Профиль»**, именуемое в дальнейшем **ЗАКАЗЧИК**, в лице генерального директора **Соловьева Владимира Александровича**, действующего на основании Устава, с другой стороны, вместе именуемые далее **СТОРОНЫ**, заключили настоящий Договор о нижеследующем:

**ПРЕДМЕТ ДОГОВОРА**

1.1. Заказчик поручает, а Эксперт обязуется выполнить работы по проведению государственной историко-культурной экспертизы представленной Заказчиком проектной документации на проведение работ по сохранению объекта культурного наследия федерального значения «Дворцовый парк», входящего в состав объекта культурного наследия федерального значения «Ансамбль Гатчинского дворца и парка», расположенного по адресу: Ленинградская обл., Гатчинский муниципальный район, Гатчинское городское поселение, г. Гатчина, Красноармейский пр., земельный участок № 1: «Научно-изыскательские и проектные работы по сохранению объекта культурного наследия «Ансамбль Гатчинского дворца и парка» - благоустройство прибрежной территории водных объектов Дворцового парка по адресу: Ленинградская обл., г. Гатчина, Красноармейский пр. д.1, Дворцовый парк (Ш: 2022-325), ООО «Профиль», 2022 г. (далее – Экспертиза).

1.2. Результатом работ по Договору является **Акт по результатам государственной историко-культурной экспертизы**, подписанный экспертной комиссией (электронная PDF версия Акта со всеми приложениями). Подачу документов и получение согласованной документации в Госорган осуществляет Заказчик.

1.3. Эксперт обязуется обеспечить выполнение работ в соответствии с требованиями действующего законодательства в сфере охраны объектов культурного наследия, а именно Федерального закона от 25.06.2002 № 73-ФЗ «Об объектах культурного наследия (памятников истории и культуры народов Российской Федерации)», Положения о государственной историко-культурной экспертизе, утвержденного Постановлением Правительства РФ от 15.07.2009 №569.

**2. СТОИМОСТЬ РАБОТ**

2.1. Стоимость работ по Договору определяется Протоколом соглашения о договорной цене между Заказчиком и Экспертом (Приложение №1 к Договору), является коммерческой тайной и не подлежит разглашению третьим лицам.

2.2. Стоимость работ по Договору включает все затраты Эксперта, в том числе связанные с устранением замечаний по требованию Госоргана.

**3. СРОК ВЫПОЛНЕНИЯ РАБОТ И ДЕЙСТВИЯ ДОГОВОРА**

3.1. Срок выполнения работ по проведению государственной историко-культурной экспертизы и передачи Заказчику **Акта по результатам государственной историко-культурной экспертизы**, подписанного экспертами, производится не позднее 365 дней со дня заключения договора, при условии передачи Заказчиком завершённого раздела документации, подлежащего экспертизе и документов, необходимых для проведения экспертизы, список которых установлен Постановлением Правительства РФ от 15.07.2009 №569. (документы предоставляются по запросу эксперта). Сроки рассмотрения и согласования Акта по результатам государственной историко-культурной экспертизы устанавливаются регламентом Госоргана.

**4. ОТВЕТСТВЕННОСТЬ СТОРОН**

4.1. Эксперт обязан обеспечить выполнение Договора в установленный срок.

4.2. За невыполнение или ненадлежащее выполнение обязательств по настоящему Договору Исполнитель и Заказчик несут имущественную ответственность в соответствии с действующим законодательством.

4.3. За нарушение Экспертом сроков выполнения работ по Договору Эксперт обязан по письменному требованию Заказчика оплатить Заказчику неустойку от общей стоимости по

4.4. За нарушение Заказчиком сроков оплаты выполненных по Договору работ Заказчик обязан по письменному требованию оплатить Исполнителю неустойку в размере 1/300 от ключевой ставки ЦБ РФ за каждый день просрочки, но не более 20% от цены Договора.

## 5. УВЕДОМЛЕНИЯ

5.1. Любые уведомления, направляемые Сторонами в рамках настоящего Договора, должны быть оформлены в письменном виде и отправлены по почте заказным или ценным письмом с уведомлением/извещением о вручении (далее - извещение), курьерской службой, либо вручены уполномоченным представителем Стороны, отправляющей такое уведомление, уполномоченному представителю Стороны, принимающей такое уведомление, по акту приема-передачи документов. Датой уведомления считается дата его доставки, указанная в уведомлении о вручении или доставке, либо дата, указанная в акте приема-передачи документов.

## 6. ПРОЧИЕ УСЛОВИЯ

6.1. До начала выполнения и в процессе проведения экспертизы Исполнитель вправе запрашивать у Заказчика документы, необходимые для проведения данной экспертизы, список которых установлен Постановлением Правительства РФ от 15.07.2009 №569.

6.2. Передачу документов для согласования с Госорганом осуществляет Заказчик.

6.3. Право собственности у Заказчика на создаваемую (передаваемую) продукцию наступает с момента полной оплаты работ по Договору.

6.4. К настоящему Договору прилагаются и являются его неотъемлемой частью:

Приложение №1 – Протокол соглашения о договорной цене.

## 7. РЕКВИЗИТЫ СТОРОН

### ЗАКАЗЧИК:

**ООО «Профиль»**,  
Юр. Адрес: 194044, Санкт-Петербург, ул.  
Чугунная, д.4а, офис 500  
Факт. Адрес: 194044, Санкт-Петербург, ул.  
Чугунная, д.4а, офис 500  
ИНН 7802182380/КПП 780401001  
р/счет 40702810102000001857 в АО "СМП  
БАНК", Санкт-Петербург  
к/счет 30101810700000000783  
БИК 044030783  
ОГРН 1037804035851, ОКПО 57921814  
ОКВЭД 42.21; 42.22; 45.24; 42.25; 74.20

### ЭКСПЕРТ:

**Петухова Нина Михайловна**

Паспорт- 40 05 959083, выдан 11 08 2006 г. 38  
ОМ Адмиралтейского района СПб.  
Адрес: Санкт-Петербург, ул. Бронницкая,  
д. 15, кв 28  
ИНН 782618556669, СНИЛС 048-932-882-05



\_\_\_\_\_  
**Соловьев В.А.**

\_\_\_\_\_  
**Петухова Н.М.**

**Приложение № 6** к акту по результатам государственной историко-культурной экспертизы проектной документации на проведение работ по сохранению объекта культурного наследия федерального значения «Дворцовый парк», входящего в состав объекта культурного наследия федерального значения «Ансамбль Гатчинского дворца и парка», расположенного по адресу: Ленинградская обл., Гатчинский муниципальный район, Гатчинское городское поселение, г. Гатчина, Красноармейский пр., земельный участок № 1: «Научно-изыскательские и проектные работы по сохранению объекта культурного наследия «Ансамбль Гатчинского дворца и парка» - благоустройство прибрежной территории водных объектов Дворцового парка по адресу: Ленинградская обл., г. Гатчина, Красноармейский пр. д.1, Дворцовый парк (Ш: 2022-325), ООО «Профиль», 2022 г. от 06.09.2023 г.

### **Документы, представленные заявителем**

#### **Копии:**

- Задание на проведение работ по сохранению объекта культурного наследия (памятника истории и культуры) народов Российской Федерации федерального значения № 06-06/12-31 от 17.12.2021 г.
- Свидетельства о государственной регистрации права от 15.04.2013 г. № 47АБ 748929 и от 06.02.2014 г. № 47-АВ 128215.
- Лицензия разработчика проектной документации № МКРФ 02430 от 06.04.2015 г.
- Выписка ЕГРН от 23.08.2023г. № КУВИ-001/2023-191058114.
- Выкопировка из Постановления Совета Министров РСФСР от 30.08.1960 г. № 1327.
- Разрешение на проведение работ по сохранению объекта культурного наследия от 04.10.2022 г. № 04-01/22-72.
- Распоряжение №5699-рк от 11.10.2013 «о предоставлении земельного участка в постоянное (бессрочное) пользование

СОГЛАСОВАНО:

Директор  
(должность)Санкт-Петербургского государственного  
бюджетного учреждения культуры«Государственный  
историко-художественный  
дворцово-парковый музей-заповедник  
«Гатчина»В.Ю. Пацкратов  
(Ф.И.О.)

20 21

М.П.

УТВЕРЖДАЮ:

Заместитель  
(должность)председателя комитета  
по сохранению культурного наследия  
Ленинградской областиГенеральный орган охраны объектов культурного  
наследия

Г.Е. Лазарева

(Ф.И.О.)

20 21 г.

М.П.

## ЗАДАНИЕ

на проведение работ по сохранению объекта культурного наследия  
(памятника истории и культуры) народов Российской Федерации  
федерального значения

от 14.10.2021 № 08-06/21-31

## 1. Наименование объекта культурного наследия:

«Ансамбль Гатчинского дворца и парка» -  
«Дворцовый парк», 1771-1796 гг. (Прибрежная территория водных объектов)2. Адрес места нахождения объекта культурного наследия по данным органов  
технической инвентаризации:

Ленинградская область, Гатчинский район,

(субъект Российской Федерации)

город Гатчина,

(город)

улица Дворцовый парк д. --- корп./стр. --- офис/кв. ---

3. Сведения о собственнике либо ином законном владельце объекта культурного  
наследия:

Собственник (законный владелец):

Санкт-Петербургское государственное бюджетное учреждение культуры «Государственный  
историко-художественный дворцово-парковый музей-заповедник «Гатчина»(указать полное наименование, организационно-правовую форму юридического лица в соответствии с учредительными документами;  
фамилия, имя, отчество (при наличии) - для физического лица)

Адрес места нахождения:

Ленинградская область, Гатчинский район, г. Гатчина

(субъект Российской Федерации)

улица Красноармейский пр. д. 1 корп./стр. Лпт.А офис/  
кв. ----

СПИЛС - - - - -

ОГРН/ОГРНИП 1 0 2 4 7 0 1 2 4 9 3 8 5

Ответственный представитель:

Глушкова Н.В., заместитель директора по капитальному  
ремонту и реставрации СПб ГБУК ГМЗ «Гатчина»

(фамилия, имя, отчество (при наличии))

Контактный телефон:	8-813-71-99480
Адрес электронной почты	Museum_gatchina@mail.ru

**4. Сведения об охранном обязательстве собственника или иного законного владельца объекта культурного наследия:**

Дата	----
Номер	----
Орган охраны объектов культурного наследия, выдавший документ	----

**5. Реквизиты документов об утверждении границы территории объекта культурного наследия:**

Приказ комитета по культуре Ленинградской области «Об установлении границы территории объекта культурного наследия федерального значения «Ансамбль Гатчинского дворца и парка» от 20 января 2014 года № 01-03/14-01.

**6. Реквизиты документов об утверждении предмета охраны объекта культурного наследия, описание предмета охраны:**

Приказ комитета по культуре Ленинградской области «Об установлении предмета объекта культурного наследия федерального значения «Дворцовый парк», 1771-1796 гг. (ансамбль), входящего в состав объекта культурного наследия «Ансамбль Гатчинского дворца и парка», 1766-1801 гг., расположенного по адресу: Ленинградская область, г. Гатчина, Дворцовый парк» от 26 августа 2020 года № 01-03/20-236.

**7. Реквизиты документов о согласовании органом охраны объектов культурного наследия ранее выполненной проектной документации на проведение работ по сохранению объекта культурного наследия, возможность ее использования при проведении работ по сохранению объекта культурного наследия:**

1. «Научно-проектные работы по восстановлению объемно-пространственной композиции ландшафтных групп на двух парковых участках», выполненный ФГБУ «Рослесинфорг», 2019 шифр 03722002266190000530001.
2. «Научно-проектные работы по восстановлению объемно-пространственной композиции ландшафтных групп паркового участка у Адмиралтейских ворот, расположенного в границах объекта культурного значения «Ансамбль Гатчинского дворца и парка» (в границах проектирования), выполненной ООО «ПГ «РИЕДЕР», 2020 шифр 2470500712220000035.

**8. Состав и содержание проектной документации на проведение работ по сохранению объекта культурного наследия:**

<b>Раздел 1. Предварительные работы:</b>	
- анализ имеющейся документации, сбор исходных данных, ознакомление с литературными и графическими материалами, составление исторической справки;	
- предварительное натурное исследование парка: визуальный осмотр, фотофиксация, составление акта технического состояния, составление акта определения влияния предполагаемых к проведению видов работ на конструктивные и другие характеристики надежности и безопасности объекта культурного наследия, предварительное инженерное заключение;	
- разработка программы исследований и согласование её с Заказчиком и органом охраны объектов культурного наследия.	
<b>Раздел 2. Комплексные научные исследования:</b>	
1. Этап до начала производства работ	2. Этап в процессе производства работ
2.1.1. Историко-архивные и библиографические исследования,	



<p>исторические этапы развития планировки, историческая справка.</p> <p>2.1.2. Топогеодезическая съемка участков в масштабе 1:500 и 1:200 с нанесением существующих сооружений, дорожной сети и деревьев, нанесением всех следов старой планировки; коммуникаций, мелиоративной сети.</p> <p>2.1.3. Обследование мелиоративной сети, водных объектов, малых архитектурных форм, берегозащитного сооружения, находящегося в границах проектирования.</p> <p>2.1.4. Проведение детального (инструментального) обследования берегозащитного сооружения (при необходимости).</p> <p>2.1.5. Оценка технического состояния берегозащитного сооружения с указанием мероприятий по восстановлению, усилению, ремонту и консервации сооружений (при необходимости).</p> <p>2.1.6. Дендроплан (таксация зеленых насаждений).</p> <p>2.1.7. Историко-архитектурные натурные исследования, подготовка историко-культурного опорного плана.</p> <p>2.1.8. Инженерные изыскания, предусмотренные программой исследования.</p> <p>2.1.9. Ландшафтные исследования территории: анализ ландшафтной композиции, историко-архитектурный опорный план, графическая реконструкция планировочной и объемно-пространственной структуры объекта на период предлагаемой реставрации.</p> <p>2.1.10. Археологические исследования с выявлением исторического берегоукрепления, исторических планировочных решений прилегающих территорий, характеристик фундамента и его состояния (в соответствии с ГОСТ Р 55627-2013).</p> <p>2.1.11. Фотофиксация (градостроительная и поэлементная).</p> <p>2.1.12. Обоснование и формулирование методики проведения работ, а также обоснование периода, на который предлагается реставрация.</p>	<p>Выполняются в рамках осуществления научного руководства и авторского надзора в случае необходимости.</p>
<p><b>Раздел 3. Научно-исследовательская и проектная документация на проведение работ по сохранению объекта культурного наследия федерального значения «Дворцовый парк», 1771-1796 гг. в соответствии с ГОСТ Р 55935 – 2013 «Состав и порядок разработки научно-проектной документации на выполнение работ по сохранению объектов культурного наследия – произведений архитектуры и садово-паркового искусства».</b></p> <p>В случае проведения работ по сохранению объекта культурного наследия, при которых затрагиваются конструктивные и другие характеристики надежности и безопасности объекта, разработка проектной документации и проведение работ осуществляется в соответствии</p>	

с требованиями Градостроительного кодекса.	
1. Эскизный проект (архитектурные и конструктивные решения проекта)	2. Проект
3.1.1. Ситуационный план. 3.1.2. Пояснительная записка. 3.1.3. Генеральный план. 3.1.4. Дедропроект (лесохозяйственные мероприятия, схема посадок и рубок). 3.1.5. Схема восстановления дорог. 3.1.6. Схема восстановления гидросистемы. 3.1.7. Чертежи марки АР по сохранению архитектурных объектов и малых архитектурных форм, методики и технологии их реставрации. 3.1.8. Предложения по сохранению скульптуры, малых форм, методики и технологии их реставрации. 3.1.9. Конструкторские расчеты. 3.1.10. Расчеты нагрузок на инженерные сети. 3.1.11. Проект (методика) организации реставрации. 3.1.12. При наличии технологических задач выполняется проект на соответствующую технологию. Чертежи выполняются в масштабах согласно ГОСТ Р 55935-2013.	3.2.1. Ситуационный план (масштаб 1:2000). 3.2.2. Пояснительные записки к разделам с обоснованием проектных решений. 3.2.3. Генеральный план участка на топографическом плане с проектными предложениями по сооружениям, зеленым насаждениям, гидросистеме, инженерным сооружениям, дорожно-тропичной сети (масштаб 1:200-1:500). 3.2.4. Инженерное оборудование, сети инженерно-технического обеспечения, инженерно-технические мероприятия, технологические решения. 3.2.4. План организации рельефа с проектными горизонталями (масштаб 1:200-1:500). 3.2.5. Перечень мероприятий по охране окружающей среды. 3.2.6. Перечень мероприятий по обеспечению пожарной безопасности. 3.2.7. Перечень мероприятий по обеспечению доступа инвалидов и малоподвижных групп 3.2.8. Сводный сметный расчет.
<b>Раздел 4. Рабочая проектная документация:</b>	
1. Этап до начала производства работ	2. Этап в процессе производства работ
В необходимом объеме.	Уточнение проектных решений в ходе научного руководства и авторского надзора при производстве работ (ГОСТ Р 56200-2014)
<b>Раздел 5. Отчетная документация:</b>	
<p>Выполняется в соответствии с приказом Минкультуры России от 25.06.2015 № 1840 «Об утверждении состава и Порядка утверждения отчетной документации о выполнении работ по сохранению объекта культурного наследия, включенного в единый государственный реестр объектов культурного наследия (памятников истории и культуры) народов Российской Федерации, или выявленного объекта культурного наследия, Порядка приемки работ по сохранению объекта культурного наследия и подготовки акта приемки выполненных работ по сохранению объекта культурного наследия, включенного в единый государственный реестр объектов культурного наследия (памятников истории и культуры) народов Российской Федерации, или выявленного объекта культурного наследия в его форме» (зарегистрирован в Минюсте России 25.08.2015 № 38666).</p>	

**9. Порядок и условия согласования проектной документации на проведение работ по сохранению объекта культурного наследия:**

Комплект проектной документации по сохранению объекта культурного наследия, разработанный и оформленный в соответствии с действующими нормативами направляется на согласование в уполномоченный орган охраны объектов культурного наследия в 2-х экземплярах вместе с положительным заключением государственной историко-культурной экспертизы проектной документации.

Для согласования проектная документация предоставляется в комитет по сохранению культурного наследия Ленинградской области в порядке, предусмотренном Административным регламентом предоставления государственной услуги по согласованию проектной документации по сохранению объекта культурного наследия (памятника истории и культуры) народов Российской Федерации федерального значения, утвержденным приказом Министерства культуры Российской Федерации от 22 ноября 2013 г. № 1942.

#### **10. Требования по научному руководству, авторскому и техническому надзору:**

На все время работ по сохранению объекта культурного наследия по представлению проектной организации, осуществляющей разработку научно-проектной документации, по согласованию с органом государственной охраны культурного наследия назначается научный руководитель работ из числа высококвалифицированных и аттестованных специалистов. Научное руководство и авторский надзор могут осуществляться руководителем авторского коллектива.

Необходимость привлечения высококвалифицированных специалистов и учетных определяется проектной организацией на стадии комплексных научных исследований, а также представителям научного руководства, авторского и технического надзора при производстве работ по сохранению.

Лицо, осуществляющее разработку проектной документации, необходимой для проведения работ по сохранению объекта культурного наследия, включенного в реестр, или выявленного объекта культурного наследия, осуществляет научное руководство проведением этих работ и авторский надзор за их проведением в порядке, предусмотренном ГОСТ Р 56200-2014 (Национальный стандарт Российской Федерации. Научное руководство и авторский надзор при проведении работ по сохранению объектов культурного наследия).

Осуществление технического надзора при проведении работ по сохранению обеспечивается в порядке, предусмотренном ГОСТ Р 56254-2014 (Национальный стандарт Российской Федерации. Технический надзор на объектах культурного наследия).

#### **11. Дополнительные требования и условия:**

1. После заключения государственного контракта (договора) необходимо уведомить орган охраны об организации, являющейся разработчиком проектной документации, имеющей лицензию на осуществление деятельности по сохранению объектов культурного наследия; работы проводятся специалистами, аттестованными федеральным органом охраны объектов культурного наследия в порядке, установленном в соответствии с пунктом 29 статьи 9 Федерального закона от 25.06.2002 № 73-ФЗ «Об объектах культурного наследия (памятниках истории и культуры) народов Российской Федерации».

2. Обследование объектов ландшафтной архитектуры и садово-паркового искусства следует проводить неразрушающими методами. Обследования, связанные с земляными работами в границах объектов ландшафтной архитектуры и садово-паркового искусства должны осуществляться под наблюдением специалиста-археолога в соответствии с ГОСТ Р 55627-2013.

2. Работы по сохранению объекта культурного наследия, в т.ч. научно-исследовательские, изыскательские работы, проводить в соответствии с требованиями пункта 1 статьи 45 Федерального закона «Об объектах культурного наследия (памятниках истории и культуры) народов Российской Федерации» от 25 июня 2002 года № 73-ФЗ на основании письменного разрешения на проведение работ, выданного органом охраны объектов культурного наследия.

3. В случае если затрагиваются конструктивные и другие характеристики надежности и безопасности объекта культурного наследия научно-проектная документация выполняется в соответствии с требованиями постановления Правительства Российской Федерации от 16 февраля 2008 года № 87 «О составе разделов проектной документации и требованиях к их содержанию» (письмо Минкультуры России от 24 марта 2015 года № 90-01-39-11).

4. Работы по консервации и реставрации объекта культурного наследия проводятся физическими лицами, аттестованными федеральным органом охраны объектов культурного

наследия в установленном им порядке, состоящими в трудовых отношениях с юридическими лицами или индивидуальными предпринимателями, имеющими лицензию на осуществление деятельности по сохранению объектов культурного наследия (памятников истории и культуры) народов Российской Федерации, а также физическими лицами, аттестованными федеральным органом охраны объектов культурного наследия в установленном им порядке, являющимися индивидуальными предпринимателями, имеющими лицензию на осуществление деятельности по сохранению объектов культурного наследия (памятников истории и культуры) народов Российской Федерации.

5. В случае внесения изменений (корректировки) проектная документация подлежит повторному согласованию с представлением положительного заключения государственной историко-культурной экспертизы.

**Задание подготовлено:**

Главный специалист департамента  
государственной охраны, сохранения и  
использования объектов культурного наследия  
комитета по культуре Ленинградской области

\_\_\_\_\_  
[подпись, инициалы и фамилия  
специалиста государственной охраны объектов культурного наследия]

  
[Подпись]

Наталья Игоревна Корнилова  
[Ф.И.О. полностью]



# СОВЕТ МИНИСТРОВ РСФСР

## ПОСТАНОВЛЕНИЕ

от 30 августа 1950 г. № 1327

Москва

### О дальнейшем улучшении дела охраны памятников культуры в РСФСР

Совет Министров РСФСР отмечает, что в области охраны памятников культуры Российской Федерации достигнуты известные положительные результаты. Выявлено и взято на учет свыше 30 тыс. памятников археологии, истории, архитектуры и искусства, из которых наиболее ценные приняты под государственную охрану. Осуществлены ремонтно-реставрационные работы более чем по 2 тысячам архитектурных и историко-мемориальных памятников и памятников искусства. Восстановлено и реставрировано около 700 памятников, разрушенных немецко-фашистскими захватчиками в годы Великой Отечественной войны. В ряде автономных республик, краев и областей несколько улучшена работа по научному исследованию и пропаганде памятников культуры.

Вместе с тем в деле охраны памятников имеются еще серьезные недостатки. Многие из них находятся в запущенном состоянии, что ставит их под угрозу разрушения. В то же время средства, выделяемые на эти цели, в ряде областей и автономных республик не осваиваются.

В 1959 году часть средств, предназначенных на ремонт и реставрацию памятников культуры, была использована не по назначению Советами Министров Дагестанской, Мордовской и Татарской АССР, Горьковским, Владимирским, Калининским, Костромским, Тамбовским, Тульским, Ярославским облисполкомами и Ленинградским горисполкомом.

В некоторых областях отсутствует должный учет памятников культуры, ряд памятников архитектуры передается в пользование организации без заключения о ранах -арендных договоров.

Некоторые Советы Министров автономных республик и исполкомы Советов депутатов трудящихся не установили должного надзора за сохранностью памятников культуры и обеспечением их содержания в надлежащем порядке, в результате чего имеются случаи нанесения ущерба памятникам культуры, невыполнения пользователями памятников обязательств по сохранности доверенных им культурных ценностей.

Некоторые памятники архитектуры в Ивановской области доведены до аварийного состояния. В неудовлетворительном состоянии находится ряд уникальных памятников - усадеб Московской области (Кузьминки, Ольгово, Царицыно, парк Кусково и другие).

Только за последние годы имели место разрушения памятников археологии и архитектуры в Краснодарском и Ставропольском краях, Калужской, Рязанской, Сталинградской и других областях.

Неудовлетворительно поставлена пропаганда памятников культуры, недостаточно раскрывается их идейно-художественное содержание.

Министерство культуры РСФСР и его местные органы не уделяют необходимого внимания вопросам издания массовой литературы и других печатных материалов о памятниках культуры. Мало появляется статей в газетах и журналах, посвященных популяризации памятников. Для пропаганды памятников не используются кино, телевидение, радио. Не проводится также в должной мере пропаганда памятников культуры в лекциях Общества по распространению политических и научных знаний РСФСР.

Слабо ведется работа по привлечению населения и особенно молодежи к активному участию в охране и пропаганде памятников культуры.

В целях дальнейшего улучшения охраны памятников культуры и использования их в деле коммунистического воспитания советского народа Совет Министров РСФСР постановляет:

I. Обязать Советы Министров автономных республик, крайисполкомы, облисполкомы, Мосгорисполком и Ленгорисполком коренным образом улучшить охрану и пропаганду памятников культуры, широко привлекая общественность к этому делу, имеющему важное значение в воспитании у трудящихся, особенно у молодежи, чувства глубокого уважения к историческому прошлому нашего народа и любви к Родине.

## 2. Установить, что:

а) за сохранность всех памятников культуры полную ответственность несут Советы Министров автономных республик, крайисполкомы, облисполкомы, горисполкомы, райисполкомы и сельские Советы депутатов трудящихся;

б) за сохранность памятников культуры, находящихся в пользовании предприятий, учреждений и организаций, ответственность несут руководители этих предприятий, учреждений и организаций;

в) указания государственных органов охраны памятников культуры по всем вопросам учета, охраны, реставрации и содержания памятников являются обязательными для всех предприятий, учреждений и организаций; проведение мероприятий, затрагивающих памятники культуры, должно согласовываться с органами охраны памятников;

г) снятие памятников культуры с охраны вследствие необходимости их сноса, застройки или переделки, вызываемых исключительными обстоятельствами, допускается только:

с разрешения Совета Министров РСФСР — по памятникам государственного значения;

с разрешения Министерства культуры РСФСР — по памятникам местного значения.

Памятники культуры снимаются с охраны только после проведения по ним научных исследований и их полной фиксации (фотографирование, обмеры, раскопки, а при необходимости — составление макетов) с представлением этих материалов в Министерство культуры РСФСР.

Связанные с этим расходы относятся за счет организаций, получивших разрешение на снос или переделку памятников.

3. Обязать Советы Министров автономных республик, крайисполкомы, облисполкомы, Мосгорисполком и Ленгорисполком:

а) установить строгий надзор за неприкосновенностью, правильным содержанием и использованием памятников культуры;

б) привлекать в установленном порядке предприятия, организации и колхозы, на территории которых находятся историко-архитектурные и мемориальные памятники, к проведению работ по благоустройству этих памятников и обеспечению их правильного содержания;

в) включать работы по ремонту и восстановлению памятников культуры в планы местных строительных организаций там, где нет специальных реставрационных мастерских;

г) принять меры по улучшению условий работы действующих специальных научно-реставрационных производственных мастерских, укреплению их производственной базы и обеспечению снабжения материалами, необходимыми для реставрационных работ;

д) разрешить реставрационным мастерским выполнять работы по ремонту и реставрации памятников культуры тех автономных республик, краев и областей, где не имеется таких мастерских, включая эти работы в планы указанных мастерских;

е) запретить использование не по назначению средств и материалов, предусматриваемых на реставрацию памятников культуры;

ж) запрещать пользователям памятников в тех автономных республиках, краях и областях, где имеются специальные реставрационные мастерские, выполнять восстановительные и реставрационные работы по памятникам культуры (за исключением мелких периодических работ) без участия указанных мастерских или без наблюдения за работами специалистов-реставраторов, если к работе привлекаются строительные организации;

з) обеспечить строгое соблюдение установленного порядка передачи памятников в пользование. В течение 1960 года заключить охранные или охранно-арендные договоры между пользователями и органами охраны памятников по всем объектам, по которым эти договоры не были заключены ранее и обеспечить надзор за неуклонным их выполнением;

и) создать при Советах Министров автономных республик, крайисполкомах, облисполкомах, горисполкомах, райисполкомах и сельских Советах депутатов трудящихся комиссии содействия охране памятников культуры, привлекая к участию в них местных работников культуры, науки и представителей общественности;

к) усилить разъяснительную работу среди населения и особенно молодежи о значении памятников культуры и участия населения в их охране. Использовать в этих целях все формы пропаганды (печать, радио, телевидение, кино и др.).

4. Обязать Министерство культуры РСФСР, Советы Министров автономных республик, крайисполкомы, облисполкомы, Мостгорисполком



и Ленгорисполком осуществить в 1960–1965 годах следующие первоочередные мероприятия по улучшению содержания памятников культуры:

а) по археологическим памятникам – провести научное исследование памятников, длительная сохранность которых не может быть обеспечена. Установить на памятниках щиты с объяснением значения этих памятников. Обеспечить строгое соблюдение установленного порядка раскопки археологических памятников;

б) по историческим и историко-мемориальным памятникам и памятным местам – отремонтировать исторические здания и сооружения, установить на них памятные доски. Благоустроить и озеленить памятные места, братские могилы, воинские захоронения, могилы выдающихся деятелей государства, науки и культуры. Установить на памятных местах монументы из долговечных материалов;

в) по архитектурным памятникам – провести необходимые консервационные и ремонтно-реставрационные работы, а также работы по благоустройству занимаемых памятниками участков. Реставрировать памятники, подготовляемые к музейному показу. Улучшить режим содержания памятников, осуществить изъятие памятников из ведения организаций, не обеспечивавших их сохранности и правильного использования;

г) по памятникам искусства – провести консервационные работы, обеспечивающие сохранение от разрушения живописи, хранящейся в историко-архитектурных памятниках. Организовать работы по подготовке к музейному показу памятников монументальной живописи, имеющих особо важное значение. Провести регистрацию всех произведений живописи и предметов декоративно-прикладного искусства, хранящихся в историко-архитектурных памятниках. Осуществить необходимые консервационные и реставрационные работы по всем скульптурным памятникам и монументам, находящимся в неудовлетворительном состоянии. Благоустроить места расположения скульптурных памятников и монументов и подходы к ним.

5. Обязать Советы Министров автономных республик, крайисполкомы, облисполкомы, Мосгорисполком и Ленгорисполком при реконструкции городов сохранять места сосредоточения памятников культуры как заповедные районы.

Установить вокруг памятников охранные зоны, в пределах которых не могут допускаться работы, причиняющие ущерб памятникам (пахота, огородные работы, строительство и прочее).

6. Обязать Министерство просвещения РСФСР включить в учебные программы педагогических учебных заведений разделы, предусматривающие ознакомление учащихся с памятниками культуры РСФСР. Расширить в педагогических учебных заведениях и школах внеклассную работу по вопросам изучения, популяризации и охраны памятников культуры (организация исторических кружков, выставок, туристических походов и экскурсий к памятникам и памятным местам, организация шефства над памятниками).

7. Обязать Министерство культуры РСФСР, Советы Министров автономных республик, крайисполкомы, облисполкомы, Мосгорисполком и Ленгорисполком в срок до 1 ноября 1961 г. провести обследование состояния памятников культуры, находящихся под государственной охраной, и пересоставить на них учетную документацию. Одновременно продолжить работу по выявлению и учету новых памятников культуры, подлежащих принятию под охрану.

8. Утвердить список памятников культуры согласно приложению № 1, подлежащих охране как памятники государственного значения, и список памятников культуры согласно приложению № 2, подлежащих охране как памятники местного значения.

9. Установить, что все памятники культуры подлежат приведению в благоустроенное состояние, а ценнейшие из них - превращению в объекты музейного показа. Утвердить перечень памятников согласно приложению № 3, подлежащих первоочередной подготовке к музейному показу.

10. Признать утратившими силу постановления Совета Министров РСФСР от 22 мая 1947 г. № 389 (СП РСФСР 1947 г. № 8, ст. 28), от 22 мая 1948 г. № 503 (СП РСФСР 1948 г. № 10, ст. 53), пункты 1, 6, 7 и 9 постановления Совета Министров РСФСР от 29 июня 1957 г. № 781 и пункты 2 и 3 постановления Совета Министров РСФСР от 20 ноября 1958 г. № 1292.

Председатель  
Совета Министров РСФСР *Д. Полянский*  
(Д. Полянский)

Управляющий делами  
Совета Министров РСФСР *И. Груздев*  
(И. Груздев)

249

Наименование памятника, дата сооружения, автор	Местонахождение памятника
---	---------------------------

г. Ленинград

/памятники архитектуры, находящиеся на территории  
Ленинградской области, где вопросы застройки ре-  
гулируются органами исполкома Ленгорсовета /

Всеволожский районУткина дача:

Главное здание, 1780-е гг.,

малая Охта, Уткинский пр., 2

Служебный корпус, 1820-1830 гг.,

-

Ансамбль усадьбы Зиновьева:Главное здание, 1828-1830 гг.,  
арх. А. В. Беретти

пристань Невский лесопарк

Березовый домик у пристани,  
I половина XIX в.Парк и парковые сооружения  
/мосты, каменный грот и лестница  
со стороны реки Невы и др./,  
I половина XIX в.Дача Безобразовых /Жерновка/:

Главное здание, конец XVIII в.

Малая Охта, ул. Жерновки, I

Навильон у пристани, конец XVIII в.,  
арх. Д. Кваренгиг. ГатчинаАнсамбль Гатчинского дворца и парка:

Дворцовый парк

Гатчинский дворец /с Арсенальным  
и Кухонным каре/, 1766-1781 гг.,  
арх. А. Ринальди. В 1793-1797 гг.  
перестроен арх. В. Ф. Бренна и в  
1844-1851 гг. - арх. Р. И. КузьминымКаменные бастионы перед дворцом,  
1790-е гг., арх. В. Ф. Бренна. В 1851 г.  
перестроены арх. Р. И. КузьминымПамятник навалу I, 1850-1851 гг.,  
ск. И. И. Витали

Екатеринвердерская башня, 1797 г.

Терраса Собственного сада и  
металлическая ограда, 1796 г.,  
арх. В. Ф. Бренна (?)Дворцовый парк, 1771-1796 гг.,  
садоводы Л. Иванова, А. Кряков,  
В. Мавозов, И. Лебедев и др.

250

Наименование памятника, дата сооружения, автор	Местонахождение памятника
восьмигранный колодец, 1770-е гг., арх. А. Ринальди (?). В 1886 г. перестроен	дворцовый парк
Терраса Белого озера, 1790-е гг., арх. В. И. Баженов (?)	
Чесменский обелиск на Белом озере, 1770-е гг., арх. А. Ринальди (?)	
Горбатый мост /на Длинном острове/ 1793 г., арх. В. Ф. Бренна (?)	
Лесная оранжерея, 1790-е гг., арх. В. Ф. Бренна (?)	
Большая дворцовая оранжерея, 1790-е гг., арх. В. Ф. Бренна (?). В 1884 г. перестроена арх. С. И. Шестаковым	
Амфитеатр, 1797 г., арх. Н. А. Львов	
Колонна "Орла", 1770-е гг., арх. А. Ринальди	
Навильон "Орла", 1790-е гг., арх. В. Ф. Бренна (?)	
Три паромные пристани на Белом озере, 1790-е гг.	
Ворота и ограда "Сильвии", 1793-1797 гг., арх. В. Ф. Бренна (?)	
Ферма, 1797-1800 гг., арх. А. Д. Захаров (?)	
Большой каменный мост на круговой дороге, 1790-е гг., арх. В. Ф. Бренна (?)	
Каскад со шлюзом, 1797-1798 гг., арх. Н. А. Львов	
Ворота в Зверинец /каскадские, Глухие и железные/, 1790-е гг., арх. В. Ф. Бренна (?)	
Две террасы на Острове любви, 1797 г., арх. В. Ф. Бренна (?)	
Навильон Венеры, 1792-1797 гг., арх. В. Ф. Бренна (?)	
Металлические мосты на Острове любви и в лабиринте, 1884 г.; арх. Л. Ф. Шперер; 1897 г., арх. С. И. Шестаков	
Портал Березового домика, 1797 г., арх. В. Ф. Бренна (?)	

251

Наименование памятника, дата сооружения, автор	Местонахождение памятника
---	---------------------------

Березовые ворота, 1796-1797 гг., арх. В. Ф. Бренна (?)	Дворцовый парк
---	----------------

Цветочная горка с каменными лестницами  
в Ботаническом саду, конец XVIII в.

"Голландия" /Адмиралтейство/  
1792-1795 гг.

Адмиралтейские ворота, 1797 г.,  
арх-ры В. Ф. Бренна (?), В. И. Баженов (?)

Каменная терраса с лестницами на  
Длинном острове, 1792-1797 гг.,  
арх. В. Ф. Бренна (?)

Лестницы и террасы в Голландском  
и Верхнем садах, 1796 г., арх. В. Ф. Бренна

Мраморная и парковая скульптура, XVIII в.

Разные парковые сооружения, /мосты,  
ворота, павильоны и пр./

Адмиралтейский мост и две корде-  
гардии, 1790-е гг., арх. А. Д. Захаров

#### Приоратский парк:

Приоратский парк, середина XVIII в.,  
садовые мастера Гельмгольц,  
Марселий и др.

Приоратский дворец, 1797-1798 гг.,  
арх. Н. А. Львов

Разные парковые сооружения

#### Парк "Зверинец":

Парк, конец XVIII в.

Птичник, 1801 г., арх. А. Д. Захаров

Разные парковые сооружения

Круглая рига, конец XVIII в.,  
арх. Н. А. Львов

Киевское шоссе

Казармы Арасирского полка, конец  
XVIII в., арх-ры В. И. Баженов, В. Ф. Бренна,  
И. Е. Старов

Обелиск и площадь "Коннетабли"  
с подпорными стенками, 1792-1793 гг.,  
арх. В. Ф. Бренна (?)

Смоленские /Двинские/ ворота,  
1831 г., арх. В. А. Глинка

Верстовые столбы, конец XVIII в.  
арх. А. Ринальди (?)

наблюд.  
стр. 290

? продолжение  
↓



АДМИНИСТРАЦИЯ  
ЛЕНИНГРАДСКОЙ ОБЛАСТИ

КОМИТЕТ ПО СОХРАНЕНИЮ  
КУЛЬТУРНОГО НАСЛЕДИЯ  
ЛЕНИНГРАДСКОЙ ОБЛАСТИ  
191311, Санкт-Петербург, ул. Смольного, д.3  
Тел./факс: 8 (812) 539-45-00

На №



### РАЗРЕШЕНИЕ

на проведение работ по сохранению объекта культурного наследия, включенного в единый государственный реестр объектов культурного наследия (памятников истории и культуры) народов Российской Федерации, или выявленного объекта культурного наследия  
№ 04-01/22-72 от 04 октября 2022 года

В соответствии с пунктом 2 статьи 45 Федерального закона от 25 июня 2002 года № 73-ФЗ "Об объектах культурного наследия (памятников истории и культуры) народов Российской Федерации"

Выдано Общество с ограниченной ответственностью «Профиль»

(полное наименование юридического лица с указанием его организационно-правовой формы или

Генеральный директор Соловьев В.А.

Ф.И.О. - индивидуального предпринимателя-проводящей(го) работы по сохранению объектов культурного наследия)

ИНН

7 8 0 2 1 8 2 3 8 0

ОГРН/ОГРНИП

1 0 3 7 8 0 4 0 3 5 8 5 1

Адрес места нахождения  
(места жительства)

194044 г. Санкт-Петербург

(индекс) (Субъект Российской Федерации, город)

ул. Чугунная, д. 4 А 500

(улица) (дом) (корп./стр.) (офис/кв.)

**Лицензия на осуществление деятельности по сохранению объектов культурного наследия:**

Выдана

МКРФ 02430

от 06 апреля 2015 года  
Переоформлена на основании  
приказа № 433 от 15 апреля 2019

(№ лицензии)

(дата выдачи лицензии)

**Виды работ:** Проведение научно-исследовательских и изыскательских работ.

Виды работ, планируемые к выполнению в рамках проведения научно-исследовательских, изыскательских работ:

1. Инженерно-геодезические (в т.ч. инженерно-гидрографические) изыскания;
2. Инженерно-геологические изыскания;
3. Инженерно-гидрологические изыскания;
4. Историко-архитектурные исследования, включающие:
  - ландшафтные натурные исследования и дендрологические дендрологическое обследование;
  - археологические изыскания;
5. Инженерно-технические исследования;
6. Инженерные химико-технологические исследования материалов

**на объекте культурного наследия федерального значения: «Ансамбль Гатчинского дворца и парка» - «Дворцовый парк», 1771-1796 гг. (Прибрежная территория водных объектов)**

(наименование и категория историко-культурного значения объекта культурного наследия)

Ленинградская область, г. Гатчина, Дворцовый парк

(адрес места нахождения объекта культурного наследия по данным органов технической инвентаризации)

Примечание: Проведение земляных работ осуществляется при участии специалиста-археолога на основании выданного сроком не более чем на один год разрешения (открытого листа).

В соответствии с п. 11, 12 ст. 45.1 Федерального закона от 25.06.2002 г. № 73-ФЗ «Об объектах культурного наследия (памятниках истории и культуры) народов Российской Федерации» в случае обнаружения при проведении археологических полевых работ объектов археологического наследия физическое лицо, получившее разрешение (открытый лист), обязано в течение десяти рабочих дней со дня выявления данного объекта письменно проинформировать об этом региональный орган охраны объектов культурного наследия и направить в указанный орган описание обнаруженного объекта археологического наследия, текстовое и графическое описание местоположения границ указанного объекта, а также перечень географических координат характерных точек этих границ, а также в случае, если в результате проведения археологических полевых работ изменились учетные данные объекта археологического наследия (площадь объекта, предмет охраны и другие данные), физическое лицо, получившее разрешение (открытый лист), обязано в течение тридцати рабочих дней со дня завершения археологических полевых работ письменно проинформировать об этих изменениях орган исполнительной власти субъекта Российской Федерации, уполномоченный в сфере охраны объектов культурного наследия.

**Основание для выдачи разрешения:**

Договор - подряда (контракт) на выполнение работ:

Договор № 03722002266220000700001 от 20 июня 2022 года между Санкт-Петербургским государственным бюджетным учреждением культуры «Государственный историко-художественный дворцово-парковый музей-заповедник «Гатчина» и Обществом с ограниченной ответственностью «Профиль» на выполнение научно-изыскательских и проектных работ по сохранению объекта культурного наследия «Ансамбль Гатчинского дворца и парка» - благоустройство прибрежной территории водных объектов Дворцового парка по адресу: г. Гатчина, Красноармейский пр., д. 1, Дворцовый парк.

Согласно	- Плану границ инженерных изысканий, изображающей места проведения натурных исследований в виде шурфов и зондажей.
----------	--

(наименование проектной документации, рабочей документации или схем (графического плана))

Разработанному ООО «Профиль»

(полное наименование с указанием организационно-правовой формы организации)

**Виды работ:** Проведение научно-исследовательских и изыскательских работ.

Виды работ, планируемые к выполнению в рамках проведения научно-исследовательских, изыскательских работ:

1. Инженерно-геодезические (в т.ч. инженерно-гидрографические) изыскания;
2. Инженерно-геологические изыскания;
3. Инженерно-гидрологические изыскания;
4. Историко-архитектурные исследования, включающие:
  - ландшафтные натурные исследования и дендрологические дендрологическое обследование;
  - археологические изыскания;
5. Инженерно-технические исследования;
6. Инженерные химико-технологические исследования материалов

**на объекте культурного наследия федерального значения: «Ансамбль Гатчинского дворца и парка» - «Дворцовый парк», 1771-1796 гг. (Прибрежная территория водных объектов)**

(наименование и категория историко-культурного значения объекта культурного наследия)

Ленинградская область, г. Гатчина, Дворцовый парк

(адрес места нахождения объекта культурного наследия по данным органов технической инвентаризации)

Примечание: Проведение земляных работ осуществляется при участии специалиста-археолога на основании выданного сроком не более чем на один год разрешения (открытого листа).

В соответствии с п. 11, 12 ст. 45.1 Федерального закона от 25.06.2002 г. № 73-ФЗ «Об объектах культурного наследия (памятниках истории и культуры) народов Российской Федерации» в случае обнаружения при проведении археологических полевых работ объектов археологического наследия физическое лицо, получившее разрешение (открытый лист), обязано в течение десяти рабочих дней со дня выявления данного объекта письменно проинформировать об этом региональный орган охраны объектов культурного наследия и направить в указанный орган описание обнаруженного объекта археологического наследия, текстовое и графическое описание местоположения границ указанного объекта, а также перечень географических координат характерных точек этих границ, а также в случае, если в результате проведения археологических полевых работ изменились учетные данные объекта археологического наследия (площадь объекта, предмет охраны и другие данные), физическое лицо, получившее разрешение (открытый лист), обязано в течение тридцати рабочих дней со дня завершения археологических полевых работ письменно проинформировать об этих изменениях орган исполнительной власти субъекта Российской Федерации, уполномоченный в сфере охраны объектов культурного наследия.

**Основание для выдачи разрешения:**

Договор - подряда (контракт) на выполнение работ:

Договор № 03722002266220000700001 от 20 июня 2022 года между Санкт-Петербургским государственным бюджетным учреждением культуры «Государственный историко-художественный дворцово-парковый музей-заповедник «Гатчина» и Обществом с ограниченной ответственностью «Профиль» на выполнение научно-изыскательских и проектных работ по сохранению объекта культурного наследия «Ансамбль Гатчинского дворца и парка» - благоустройство прибрежной территории водных объектов Дворцового парка по адресу: г. Гатчина, Красноармейский пр., д. 1, Дворцовый парк.

Согласно	- Плану границ инженерных изысканий, изображающей места проведения натурных исследований в виде шурфов и зондажей.
----------	--

(наименование проектной документации, рабочей документации или схем (графического плана))

Разработанному ООО «Профиль»

(полное наименование с указанием организационно-правовой формы организации)



-	-	-	-
---	---	---	---

(улица) (дом) (корп./стр.) (офис/кв.)

Разрешение выдано на срок до

"\_31\_" декабря 2022 года

Заместитель председателя комитета  
по сохранению культурного наследия  
Ленинградской области  
\_\_\_\_\_  
(Должность уполномоченного лица  
органа охраны)



Г.Е. Лазарева  
\_\_\_\_\_  
(подпись) (Ф.И.О.)

**ОБЯЗАТЕЛЬСТВА ОРГАНИЗАЦИИ, ОСУЩЕСТВЛЯЮЩЕЙ РАБОТЫ  
ПО НАСТОЯЩЕМУ РАЗРЕШЕНИЮ**

1. На месте проведения работ иметь заверенное в установленном порядке настоящее разрешение и необходимую документацию для выполнения работ по сохранению объекта культурного наследия (далее - Объект).
2. Выполнять условия настоящего разрешения, не допуская отступлений и изменений проекта в натуре без надлежащего разрешения организаций, согласовавших проект.
3. Проводить систематические научно-исследовательские работы в процессе проведения работ на Объекте.
4. Обеспечить научную фиксацию Объекта в процессе проведения работ, дополнительные обмеры, фотографирование до начала работ, в процессе их проведения и после окончания работ.
5. Обеспечить сохранение всех элементов Объекта, обнаруженных раскрытием в процессе исследований и проведения работ на Объекте.
6. Своевременно составлять акты на скрытые работы и этапы работ.
7. Вести журнал производства работ.
8. Приостанавливать работы на основании принятых решений уполномоченных органов государственной охраны объектов культурного наследия.
9. По истечении срока действия настоящего разрешения получить новое разрешение.
10. После окончания действия настоящего разрешения и по окончании выполненных работ представить Акт о выполненных работах по сохранению Объекта в уполномоченный орган государственной охраны объектов культурного наследия, выдавший настоящее разрешение.
11. Настоящее разрешение не предоставляет право на проведение работ, затрагивающих конструктивные и другие характеристики надежности и безопасности Объекта.

*А. М. Прохорова*  
(должность получившего  
разрешение)

(подпись)

*Алимов К.В.*  
(Ф.И.О.)

" 07 " сентября 2022 г.

# СВИДЕТЕЛЬСТВО

## О ГОСУДАРСТВЕННОЙ РЕГИСТРАЦИИ ПРАВА

Управление Федеральной службы государственной регистрации, кадастра и картографий по Ленинградской области

Дата выдачи:

"15" апреля 2013 года

Документы-основания: • Распоряжение Правительства Российской Федерации от 31.12.2008 №2057-р

Субъект (субъекты) права: Санкт-Петербург

Вид права: Собственность

Объект права: Земельный участок, категория земель: земли населенных пунктов, разрешенное использование: под Государственный историко-художественный дворцово-парковый музей-заповедник "Гатчина", общая площадь 1 160 680 кв. м, адрес (местонахождение) объекта: Ленинградская область, г.Гатчина

Кадастровый (или условный) номер: 47:25:0110001:19

Существующие ограничения (обременения) права: не зарегистрировано  
о чем в Едином государственном реестре прав на недвижимое имущество и сделок с ним "15" апреля 2013 года сделана запись регистрации № 47-47-16/004/2013-174

Регистратор

**КОПИЯ ВЕРНА**

Директор СПб ГБУК «ГМЗ «Гатчина»

Гладкова Е.В.

Тихонов

(подпись)

47 А Б 748923



  
 РОССИЙСКАЯ ФЕДЕРАЦИЯ  
 ЕДИНЫЙ ГОСУДАРСТВЕННЫЙ РЕЕСТР ПРАВ НА НЕДВИЖИМОЕ ИМУЩЕСТВО И СДЕЛОК С НИМ

## СВИДЕТЕЛЬСТВО

### О ГОСУДАРСТВЕННОЙ РЕГИСТРАЦИИ ПРАВА

Управление Федеральной службы государственной регистрации,  
кадастра и картографии по Ленинградской области

Дата выдачи: 06 февраля 2014 года

Документы-основания: • Распоряжение Комитета по земельным ресурсам и землеустройству Санкт-Петербурга от 11.10.2013 №5699-рк

Субъект (субъекты) права: Санкт-Петербургское государственное бюджетное учреждение культуры "Государственный историко-художественный дворцово-парковый музей-заповедник "Гатчина", ИНН: 4705007122, ОГРН: 1024701249385, дата гос.регистрации: 08.07.1994, наименование регистрирующего органа: Регистрационная палата мэрии Санкт-Петербурга, КПП: 470501001; адрес (место нахождения) постоянно действующего исполнительного органа: Россия, Ленинградская область, г. Гатчина, пр. Красноармейский, д.1

Вид права: Постоянное (бессрочное) пользование

Объект права: Земельный участок, категория земель: земли населенных пунктов, разрешенное использование: под Государственный историко-художественный дворцово-парковый музей-заповедник "Гатчина", общая площадь 1 160 680 кв. м, адрес (местонахождение) объекта: Ленинградская область, г. Гатчина

Кадастровый (или условный) номер: 47:25:0110001:19

Существующие ограничения (обременения) права: не зарегистрировано о чем в Едином государственном реестре прав на недвижимое имущество и сделок с ним, "06" февраля 2014 года сделана запись регистрации № 47-47-16/001/2014-363



**ЛЕНИНГРАДСКАЯ ОБЛАСТЬ**  
 Регистратор Черепихина Н. А.



47-А В 128215





**ПРАВИТЕЛЬСТВО САНКТ-ПЕТЕРБУРГА  
КОМИТЕТ ПО ЗЕМЕЛЬНЫМ РЕСУРСАМ  
И ЗЕМЛЕУСТРОЙСТВУ САНКТ-ПЕТЕРБУРГА  
РАСПОРЯЖЕНИЕ**

" 11 " 10 2013 г.

№ 5599-ПК

О предоставлении земельного участка  
в постоянное (бессрочное) пользование

В соответствии с Земельным кодексом Российской Федерации и постановлением Правительства Санкт-Петербурга от 07.09.2004 № 1476:

1. Предоставить Санкт-Петербургскому государственному бюджетному учреждению культуры «Государственный историко-художественный дворцово-парковый музей-заповедник «Гатчина», ИНН 4705007122, основной государственный регистрационный номер 1024701249385, код причины постановки на учет 470501001; зарегистрированному Гатчинским городским территориальным отделением Учреждения Юстиции Ленинградской областной регистрационной палаты 08.07.1994 г., адрес: 188307 Ленинградская область, Гатчинский р-н, г. Гатчина, пр. Красноармейский, д. 1, на праве постоянного (бессрочного) пользования земельный участок, расположенный по адресу: Ленинградская область, Гатчинский район, г. Гатчина, с кадастровым номером 47:25:0110001:19, площадью 1160680 кв.м, относящийся к землям населенных пунктов, в границах, указанных в кадастровом паспорте земельного участка.

2. Контроль за выполнением настоящего распоряжения остается за председателем Комитета.

Исполняющий обязанности  
председателя Комитета

Г. В. Лебедев



Министерство культуры  
Российской Федерации

# ЛИЦЕНЗИЯ

№ МКРФ 02430 от 6 апреля 2015 г.

На осуществление деятельности по сохранению объектов культурного наследия (памятников истории и культуры) народов Российской Федерации

(указывается конкретный вид лицензируемой деятельности)

Виды работ, выполняемых в составе лицензируемого вида деятельности, в соответствии с частью 2 статьи 12 Федерального закона «О лицензировании отдельных видов деятельности»:

согласно приложению № 1 к лицензии

(указывается в соответствии с перечнем работ, установленных постановлением о лицензировании соответствующего вида деятельности)

Настоящая лицензия предоставлена:

**Обществу с ограниченной ответственностью «Профиль»**

**ООО «Профиль»**

(указывается полное и (в случае, если имеется), сокращенное наименование (в том числе фирменное наименование), организационно-правовая форма юридического лица (фамилия, имя и (в случае, если имеется) отчество индивидуального предпринимателя, данные документа, удостоверяющего его личность)

Основной государственный регистрационный номер юридического лица (индивидуального предпринимателя) (ОГРН) **1037804035851**

Идентификационный номер налогоплательщика (ИНН) **7802182380**

007818

Адрес места нахождения и места осуществления лицензируемого вида деятельности:

**194044, г. Санкт-Петербург, Чугунная, д. 4, лит. А, оф. 500**

(указывается адрес места нахождения (место жительства – для индивидуального предпринимателя) и адреса мест осуществления работ (услуг), выполняемых (оказываемых) в составе лицензируемого вида деятельности)

Настоящая лицензия предоставлена на срок бессрочно

Настоящая лицензия переоформлена на основании решения лицензирующего органа – приказа:

**№620 от 6 апреля 2015 г.**

**№433 от 15 апреля 2019 г.**

Настоящая лицензия имеет 1 приложение, являющееся ее неотъемлемой частью на 1 листе.

Заместитель Министра

(должность уполномоченного лица)



*(Handwritten signature in blue ink)*

(подпись уполномоченного лица)

Н.П.Овсиенко

(ф.и.о. уполномоченного лица)

Министерство культуры  
Российской Федерации

**ПРИЛОЖЕНИЕ № 1**

к лицензии № **МКРФ 02430** от 6 апреля 2015 г.

виды выполняемых работ:

разработка проектной документации по консервации, реставрации и воссозданию объектов культурного наследия (памятников истории и культуры) народов Российской Федерации;

разработка проектной документации по ремонту и приспособлению объектов культурного наследия (памятников истории и культуры) народов Российской Федерации;

реставрация, консервация и воссоздание оснований, фундаментов, кладок, ограждающих конструкций и распорных систем;

реставрация, консервация и воссоздание металлических конструкций и деталей;

реставрация, консервация и воссоздание деревянных конструкций и деталей;

реставрация, консервация и воссоздание декоративно-художественных покрасок, штукатурной отделки и архитектурно-лепного декора;

реставрация, консервация и воссоздание конструкций и деталей из естественного и искусственного камней;

реставрация, консервация и воссоздание произведений скульптуры и декоративно-прикладного искусства;

реставрация, консервация и воссоздание живописи (монументальной, станковой);

реставрация, консервация и воссоздание исторического ландшафта и произведений садово-паркового искусства;

ремонт и приспособление объектов культурного наследия (памятников истории и культуры) народов Российской Федерации.

Заместитель Министра

(должность уполномоченного лица)



*[Handwritten signature]*

(подпись уполномоченного лица)

Н.П.Овсисенко

(ф.и.о. уполномоченного лица)

007786



**Федеральное государственное учреждение "Роскадастр" по Ленинградской области**  
полное наименование органа регистрации  
**Выписка из Единого государственного реестра недвижимости об объекте недвижимости**

Сведения о характеристиках объекта недвижимости

На основании запроса от 21.08.2023, поступившего на рассмотрение 21.08.2023, сообщаем, что согласно записям Единого государственного реестра недвижимости:

Раздел 1 Лист 1

Земельный участок			
вид объекта недвижимости			
Лист № 1 раздела 1	Всего листов раздела 1: 10	Всего разделов: 8	Всего листов выписки: 279
23.08.2023г. № КУВН-001/2023-191058114			
Кадастровый номер:	47:25:0110001:19		
Номер кадастрового квартала:	47:25:0110001		
Дата присвоения кадастрового номера:	22.11.1993		
Ранее присвоенный государственный учетный номер:	данные отсутствуют		
Адрес:	Российская Федерация, Ленинградская область, Гатчинский муниципальный район, Гатчинское городское поселение, город Гатчина, проспект Красноармейский, земельный участок № 1		
Площадь:	1160680 +/- 377		
Кадастровая стоимость, руб.:	948438055.2		
Кадастровые номера расположенных в пределах земельного участка объектов недвижимости:	47:25:0000000:5647, 47:25:0101003:78, 47:25:0107002:101, 47:25:0107002:130, 47:25:0107002:136, 47:25:0107002:146, 47:25:0107002:149, 47:25:0107002:150, 47:25:0107002:151, 47:25:0107002:152, 47:25:0107002:153, 47:25:0107002:154, 47:25:0107002:155, 47:25:0107002:156, 47:25:0107002:157, 47:25:0107002:158, 47:25:0107002:159, 47:25:0107002:160, 47:25:0107002:161, 47:25:0107002:164, 47:25:0107002:165, 47:25:0107002:166, 47:25:0107002:167, 47:25:0107002:168, 47:25:0107002:169, 47:25:0107002:170, 47:25:0107002:174, 47:25:0107002:175, 47:25:0107002:176, 47:25:0107002:177, 47:25:0107002:178, 47:25:0107002:179, 47:25:0107002:181, 47:25:0107002:182, 47:25:0107002:183, 47:25:0107002:184, 47:25:0107002:185, 47:25:0107002:186, 47:25:0107002:187, 47:25:0107002:188, 47:25:0107002:189, 47:25:0107002:191, 47:25:0107002:192, 47:25:0107002:193, 47:25:0107002:194, 47:25:0107002:195, 47:25:0107002:196, 47:25:0107002:197, 47:25:0107002:198, 47:25:0107002:199, 47:25:0107002:201, 47:25:0107002:202, 47:25:0107002:203, 47:25:0107002:204, 47:25:0107002:206, 47:25:0107002:207, 47:25:0107002:208, 47:25:0107004:38, 47:25:0110001:140, 47:25:0110002:8, 47:25:0110001:352, 47:25:0110001:353, 47:23:0000000:46057, 47:25:0110002:16, 47:25:0110001:355, 47:25:0110001:361		
Кадастровые номера объектов недвижимости, из которых образован объект недвижимости:	данные отсутствуют		
Кадастровые номера образующих объектов недвижимости:	данные отсутствуют		
Категория земель:	Земли населенных пунктов		
Виды разрешенного использования:	исп. Государственный историко-художественный дворцово-парковый музей-заповедник "Гатчина"		
Сведения о кадастровом номере:	данные отсутствуют		

полное наименование должности	 документ подписан электронной подписью Сертификат: 80884567401СЕРТ003756АС042108 Бюро Роскадастра № 0001/0001/0001/0001/0001 РЕГИСТРАЦИЯ, КАДАСТР И КАРТОГРАФИЯ Даты выдачи с 17.06.2013 по 10.09.2024	инициалы, фамилия
-------------------------------	--	-------------------

Лист 2

Земельный участок			
вид объекта недвижимости			
Лист № 2 раздела 1	Всего листов раздела 1: 10	Всего разделов: 8	Всего листов выписки: 279
23.08.2023г. № КУВН-001/2023-191058114			
Кадастровый номер:	47:25:0110001:19		
Сведения о лесах, водных объектах и об иных природных объектах, расположенных в пределах земельного участка:	данные отсутствуют		
Сведения о том, что земельный участок полностью расположен в границах зоны с особыми условиями использования территории, территории объекта культурного наследия, публичного сервитута:	данные отсутствуют		
Сведения о том, что земельный участок расположен в границах особой экономической зоны, территории опережающего социально-экономического развития, зоны территориального развития в Российской Федерации, иной зоны:	данные отсутствуют		
Сведения о том, что земельный участок расположен в границах особо охраняемой природной территории, экологических угодий, дельты:	данные отсутствуют		
Сведения о результатах проведения государственного земельного надзора:	данные отсутствуют		
Сведения о расположении земельного участка в границах территории, в отношении которой утвержден проект межевания территории:	данные отсутствуют		
Условный номер земельного участка:	данные отсутствуют		
Сведения о принятии акта и (или) заключения договора, предусматривающих предоставление в соответствии с земельным законодательством исполнительным органом государственного органа власти или органом местного самоуправления, находящегося в государственной или муниципальной собственности земельного участка для строительства недвижимого дома социального использования или недвижимого дома коммерческого использования:	данные отсутствуют		
Сведения о том, что земельный участок или земельные участки образованы на основании решения об изъятии земельного участка и (или) расположенного на нем объекта недвижимости для государственных или муниципальных нужд:	данные отсутствуют		
Сведения о том, что земельный участок образован из земель или земельного участка, государственная собственность на которые не разграничена:	данные отсутствуют		

полное наименование должности	 документ подписан электронной подписью Сертификат: 80884567401СЕРТ003756АС042108 Бюро Роскадастра № 0001/0001/0001/0001/0001 РЕГИСТРАЦИЯ, КАДАСТР И КАРТОГРАФИЯ Даты выдачи с 17.06.2013 по 10.09.2024	инициалы, фамилия
-------------------------------	---	-------------------

Земельный участок вид объекта недвижимости			
Лист № 3 раздела 1	Всего листов раздела 1: 10	Всего разделов: 8	Всего листов выписки: 279
23.08.2023г. № КУ ВП-001/2023-191058114			
Кадастровый номер:		47:25-0110001:19	
Сведения о наличии земельного спора о местоположении границ земельных участков:		данные отсутствуют	
Статус записи об объекте недвижимости:		Сведения об объекте недвижимости имеют статус "актуальные, ранее учтенные"	
Особые отметки:		<p>Граница земельного участка состоит из 23 контуров. Учетные номера контуров и их площади: 23 - 5456 кв.м, 24 - 1481 кв.м, 25 - 9595 кв.м, 26 - 938 кв.м, 27 - 1085 кв.м, 28 - 725 кв.м, 29 - 23 кв.м, 30 - 755 кв.м, 31 - 2244 кв.м, 32 - 148 кв.м, 33 - 58 кв.м, 34 - 432 кв.м, 35 - 16749,25 кв.м, 36 - 675365,96 кв.м, 37 - 31929 кв.м, 38 - 1201 кв.м, 39 - 7872 кв.м, 40 - 1717 кв.м, 41 - 10628 кв.м, 42 - 309 кв.м, 43 - 158 кв.м, 44 - 376307,23 кв.м, 45 - 15498 кв.м.</p> <p>Сведения об ограничениях права на объект недвижимости, обременениях данного объекта, не зарегистрированных в реестре прав, ограничений прав и обременений недвижимого имущества: вид ограничения (обременения): сервитут; срок действия не установлен; вид ограничения (обременения): пропуск; срок действия не установлен; вид ограничения (обременения): пропуск; ограничение прав и обременения объекта недвижимости; срок действия не установлен; вид ограничения (обременения): ограничение прав на земельный участок, предусмотренные статьей 56 Земельного кодекса Российской Федерации; срок действия: с 20.02.2019; Земельный участок 47.25.0.9; реквизиты документа-основания: приказ комитета по культуре Ленинградской области от 09.02.2017 № 01-03/17-13 выдан: Комитет по культуре Ленинградской области; вид ограничения (обременения): ограничение прав на земельный участок, предусмотренные статьей 56 Земельного кодекса Российской Федерации; срок действия: с 20.02.2019; Земельный участок 47.25.0.27; реквизиты документа-основания: приказ комитета по культуре Ленинградской области от 09.02.2017 № 01-03/17-12 выдан: Комитет по культуре Ленинградской области; вид ограничения (обременения): ограничение прав на земельный участок, предусмотренные статьей 56 Земельного кодекса Российской Федерации; срок действия: с 23.06.2020; реквизиты документа-основания: описание местоположения границ от 20.02.2020 № 6 и выдан: АО "ЛНМБ"; вид ограничения (обременения): ограничение прав на земельный участок, предусмотренные статьей 56 Земельного кодекса Российской Федерации; срок действия: с 23.06.2020; реквизиты документа-основания: описание местоположения границ от 20.02.2020 № 6 и выдан: АО "ЛНМБ"; вид ограничения (обременения): ограничение прав на земельный участок, предусмотренные статьей 56 Земельного кодекса Российской Федерации; срок действия: с 22.03.2021; реквизиты документа-основания: документ, содержащий необходимые для внесения в государственный кадастр недвижимости сведения об установлении или изменении территориальной зоны или зоны с особыми условиями использования</p>	



ПОЛНОЕ НАИМЕНОВАНИЕ ДОЛЖНОСТИ


ИНИЦИАЛЫ, ФАМИЛИЯ


Земельный участок вид объекта недвижимости			
Лист № 4 раздела 1	Всего листов раздела 1: 10	Всего разделов: 8	Всего листов выписки: 279
23.08.2023г. № КУ ВП-001/2023-191058114			
Кадастровый номер:		47:25-0110001:19	
		<p>территорий, либо об отмене установления такой зоны от 19.01.2021 № РВД-0123/2021-10283; иной документ, содержащий описание объекта от 19.01.2021 № РВД-0123/2021-10283; вид ограничения (обременения): ограничение прав на земельный участок, предусмотренные статьей 56 Земельного кодекса Российской Федерации; срок действия: с 30.03.2021; реквизиты документа-основания: документ, содержащий необходимые для внесения в государственный кадастр недвижимости сведения об установлении или изменении территориальной зоны или зоны с особыми условиями использования территорий, либо об отмене установления такой зоны от 19.01.2021 № РВД-0123/2021-10220; иной документ, содержащий описание объекта от 19.01.2021 № РВД-0123/2021-10220; вид ограничения (обременения): ограничение прав на земельный участок, предусмотренные статьей 56 Земельного кодекса Российской Федерации; срок действия: с 17.04.2021; реквизиты документа-основания: доверенность от 03.11.2020 № 3374973; документ, содержащий необходимые для внесения в государственный кадастр недвижимости сведения об установлении или изменении территориальной зоны или зоны с особыми условиями использования территорий, либо об отмене установления такой зоны от 06.04.2021 № РВД-0123/2021-17861; иной документ, содержащий описание объекта от 06.04.2021 № РВД-0123/2021-17861; вид ограничения (обременения): ограничение прав на земельный участок, предусмотренные статьей 56 Земельного кодекса Российской Федерации; срок действия: с 13.05.2021; реквизиты документа-основания: доверенность от 03.11.2020 № 3374973; документ, содержащий необходимые для внесения в государственный кадастр недвижимости сведения об установлении или изменении территориальной зоны или зоны с особыми условиями использования территорий, либо об отмене установления такой зоны от 06.04.2021 № РВД-0123/2021-18226; иной документ, содержащий описание объекта от 06.04.2021 № РВД-0123/2021-18226; вид ограничения (обременения): ограничение прав на земельный участок, предусмотренные статьей 56 Земельного кодекса Российской Федерации; срок действия: с 02.06.2021; реквизиты документа-основания: доверенность от 03.11.2020 № 3374973; документ, содержащий необходимые для внесения в государственный кадастр недвижимости сведения об установлении или изменении территориальной зоны или зоны с особыми условиями использования территорий, либо об отмене установления такой зоны от 19.05.2021 № РВД-0123/2021-26691; иной документ, содержащий описание объекта от 19.05.2021 № РВД-0123/2021-26691; вид ограничения (обременения): ограничение прав на земельный участок, предусмотренные статьей 56 Земельного кодекса Российской Федерации; срок действия: с 16.06.2021; реквизиты документа-основания: доверенность от 03.11.2020 № 3374973; документ, содержащий необходимые для внесения в государственный кадастр недвижимости сведения об</p>	



ПОЛНОЕ НАИМЕНОВАНИЕ ДОЛЖНОСТИ

ИНИЦИАЛЫ, ФАМИЛИЯ

Земельный участок вид объекта недвижимости			
Лист № 5 раздела 1	Всего листов раздела 1: 10	Всего разделов: 8	Всего листов выписки: 279
23.08.2023г. № КУВН-001/2023-191058114			
Кадастровый номер:		47:25-0110001:19	
<p>установлении или изменении территориальной зоны или зоны с особыми условиями использования территорий, либо об отмене установления такой зоны от 05.05.2021 № PVD-0123/2021-23452; иной документ, содержащий описание объекта от 05.05.2021 № PVD-0123/2021-23452; вид ограничения (обременения): ограничения прав на земельный участок, предусмотренные статьей 56 Земельного кодекса Российской Федерации; срок действия: с 12.07.2021; реквизиты документа-основания: доверенность от 03.11.2020 № 3374973; документ, содержащий необходимые для внесения в государственный кадастр недвижимости сведения об установлении или изменении территориальной зоны или зоны с особыми условиями использования территорий, либо об отмене установления такой зоны от 15.06.2021 № PVD-0123/2021-34004; иной документ, содержащий описание объекта от 15.06.2021 № PVD-0123/2021-34004; вид ограничения (обременения): ограничения прав на земельный участок, предусмотренные статьей 56 Земельного кодекса Российской Федерации; срок действия: с 13.07.2021; реквизиты документа-основания: доверенность от 03.11.2020 № 3374973; документ, содержащий необходимые для внесения в государственный кадастр недвижимости сведения об установлении или изменении территориальной зоны или зоны с особыми условиями использования территорий, либо об отмене установления такой зоны от 09.06.2021 № PVD-0123/2021-31318; иной документ, содержащий описание объекта от 09.06.2021 № PVD-0123/2021-31318; вид ограничения (обременения): ограничения прав на земельный участок, предусмотренные статьей 56 Земельного кодекса Российской Федерации; срок действия: с 22.07.2021; реквизиты документа-основания: доверенность от 03.11.2020 № 3374973; документ, содержащий необходимые для внесения в государственный кадастр недвижимости сведения об установлении или изменении территориальной зоны или зоны с особыми условиями использования территорий, либо об отмене установления такой зоны от 15.06.2021 № PVD-0123/2021-34198; вид ограничения (обременения): ограничения прав на земельный участок, предусмотренные статьей 56 Земельного кодекса Российской Федерации; срок действия: с 31.08.2021; реквизиты документа-основания: доверенность от 03.11.2020 № 3374973; документ, содержащий необходимые для внесения в государственный кадастр недвижимости сведения об установлении или изменении территориальной зоны или зоны с особыми условиями использования территорий, либо об отмене установления такой зоны от 29.07.2021 № PVD-0123/2021-42428; иной документ, содержащий описание объекта от 24.07.2021 № PVD-0123/2021-42428; вид ограничения (обременения): ограничения прав на земельный участок, предусмотренные статьей 56 Земельного кодекса Российской Федерации; срок действия: с 01.09.2021; реквизиты документа-основания:</p>			
ПОЛНОЕ ИМЕННОЕ ДОЛЖНОСТИ		ИНИЦИАЛЫ, ФАМИЛИЯ	
 <p>ДОКУМЕНТ ПОДПИСАН ЭЛЕКТРОННОЙ ПОДПИСЬЮ Сертификат: 788845070103E0203756C02042108 Выдан: ФЕДЕРАЛЬНОМУ АГЕНТСТВУ ГОСУДАРСТВЕННОЙ РЕГИСТРАЦИИ, КАДАСТРА И КАРТОГРАФИИ Действителен с 17.06.2013 по 10.09.2024</p>			

Земельный участок вид объекта недвижимости			
Лист № 6 раздела 1	Всего листов раздела 1: 10	Всего разделов: 8	Всего листов выписки: 279
23.08.2023г. № КУВН-001/2023-191058114			
Кадастровый номер:		47:25-0110001:19	
<p>доверенность от 03.11.2020 № 3374973; документ, содержащий необходимые для внесения в государственный кадастр недвижимости сведения об установлении или изменении территориальной зоны или зоны с особыми условиями использования территорий, либо об отмене установления такой зоны от 29.07.2021 № PVD-0123/2021-45358; иной документ, содержащий описание объекта от 17.07.2021 № PVD-0123/2021-45358; вид ограничения (обременения): ограничения прав на земельный участок, предусмотренные статьей 56 Земельного кодекса Российской Федерации; срок действия: с 01.09.2021; реквизиты документа-основания: доверенность от 03.11.2020 № 3374973; документ, содержащий необходимые для внесения в государственный кадастр недвижимости сведения об установлении или изменении территориальной зоны или зоны с особыми условиями использования территорий, либо об отмене установления такой зоны от 29.07.2021 № PVD-0123/2021-42632; иной документ, содержащий описание объекта от 24.07.2021 № PVD-0123/2021-42632; вид ограничения (обременения): ограничения прав на земельный участок, предусмотренные статьей 56 Земельного кодекса Российской Федерации; срок действия: с 02.09.2021; реквизиты документа-основания: доверенность от 03.11.2020 № 3374973; документ, содержащий необходимые для внесения в государственный кадастр недвижимости сведения об установлении или изменении территориальной зоны или зоны с особыми условиями использования территорий, либо об отмене установления такой зоны от 01.07.2021 № PVD-0123/2021-42647; иной документ, содержащий описание объекта от 24.07.2021 № PVD-0123/2021-42647; вид ограничения (обременения): ограничения прав на земельный участок, предусмотренные статьей 56 Земельного кодекса Российской Федерации; срок действия: с 03.09.2021; реквизиты документа-основания: доверенность от 03.11.2020 № 3374973; документ, содержащий необходимые для внесения в государственный кадастр недвижимости сведения об установлении или изменении территориальной зоны или зоны с особыми условиями использования территорий, либо об отмене установления такой зоны от 29.07.2021 № PVD-0123/2021-42323; иной документ, содержащий описание объекта от 17.07.2021 № PVD-0123/2021-42323; вид ограничения (обременения): ограничения прав на земельный</p>			
ПОЛНОЕ ИМЕННОЕ ДОЛЖНОСТИ		ИНИЦИАЛЫ, ФАМИЛИЯ	
 <p>ДОКУМЕНТ ПОДПИСАН ЭЛЕКТРОННОЙ ПОДПИСЬЮ Сертификат: 788845070103E0203756C02042108 Выдан: ФЕДЕРАЛЬНОМУ АГЕНТСТВУ ГОСУДАРСТВЕННОЙ РЕГИСТРАЦИИ, КАДАСТРА И КАРТОГРАФИИ Действителен с 17.06.2013 по 10.09.2024</p>			



Земельный учет вид объекта недвижимости			
Лист № 9 раздела 1	Всего листов раздела 1: 10	Всего разделов: 8	Всего листов выписки: 279
23.08.2023г. № ЕУ/ВН-001/2023-191058114			
Кадастровый номер:		47:25-0110001:19	
		<p>зоны или зоны с особыми условиями использования территорий, либо об отмене установления такой зоны от 19.08.2021 № ПВД-0123/2021-45635; иной документ, содержащий описание объекта от 19.08.2021 № ПВД-0123/2021-45635, вид ограничения (обременения): ограничения прав на земельный участок, предусмотренные статьей 56 Земельного кодекса Российской Федерации; срок действия: с 04.10.2021; реквизиты документа-основания: доверенность от 03.11.2020 № 3374973; документ, содержащий необходимые для внесения в государственный кадастр недвижимости сведения об установлении или изменении территориальной зоны или зоны с особыми условиями использования территорий, либо об отмене установления такой зоны от 19.08.2021 № ПВД-0123/2021-45559; иной документ, содержащий описание объекта от 12.08.2021 № ПВД-0123/2021-45599, вид ограничения (обременения): ограничения прав на земельный участок, предусмотренные статьей 56 Земельного кодекса Российской Федерации; срок действия: с 05.10.2021; реквизиты документа-основания: доверенность от 03.11.2020 № 3374973; документ, содержащий необходимые для внесения в государственный кадастр недвижимости сведения об установлении или изменении территориальной зоны или зоны с особыми условиями использования территорий, либо об отмене установления такой зоны от 19.08.2021 № ПВД-0123/2021-45882; иной документ, содержащий описание объекта от 12.08.2021 № ПВД-0123/2021-45882, вид ограничения (обременения): ограничения прав на земельный участок, предусмотренные статьей 56 Земельного кодекса Российской Федерации; срок действия: с 13.10.2021; реквизиты документа-основания: доверенность от 03.11.2020 № 3374973; документ, содержащий необходимые для внесения в государственный кадастр недвижимости сведения об установлении или изменении территориальной зоны или зоны с особыми условиями использования территорий, либо об отмене установления такой зоны от 19.08.2021 № ПВД-0123/2021-45899; иной документ, содержащий описание объекта от 12.08.2021 № ПВД-0123/2021-45899, вид ограничения (обременения): ограничения прав на земельный участок, предусмотренные статьей 56 Земельного кодекса Российской Федерации; срок действия: с 14.10.2021; реквизиты документа-основания: доверенность от 03.11.2020 № 3374973; документ, содержащий необходимые для внесения в государственный кадастр недвижимости сведения об установлении или изменении территориальной зоны или зоны с особыми условиями использования территорий, либо об отмене установления такой зоны от 19.08.2021 № ПВД-0123/2021-45637; иной документ, содержащий описание объекта от 12.08.2021 № ПВД-0123/2021-45637, вид ограничения (обременения): ограничения прав на земельный участок, предусмотренные статьей 56 Земельного кодекса Российской Федерации; срок действия: с 15.10.2021; реквизиты документа-основания: доверенность от 03.11.2020 № 3374973; документ,</p>	
ПОЛНОЕ ИМЕННОИМЕННОЕ ДОЛЖНОСТИ		 <p>ДОКУМЕНТ ПОДПИСАН ЭЛЕКТРОННОЙ ПОДПИСЬЮ Сертификат: 80884567401СЕИД023756СД0424108 Выдана: ФЕДЕРАЛЬНОМУ АГЕНТСТВУ ГОСУДАРСТВЕННОЙ РЕГИСТРАЦИИ, КАДАСТРА И КАРТОГРАФИИ Действителен с 17.06.2013 по 10.09.2024</p>	
		ИНИЦИАЛЫ, ФАМИЛИЯ	

Земельный учет вид объекта недвижимости			
Лист № 10 раздела 1	Всего листов раздела 1: 10	Всего разделов: 8	Всего листов выписки: 279
23.08.2023г. № ЕУ/ВН-001/2023-191058114			
Кадастровый номер:		47:25-0110001:19	
		<p>содержащий необходимые для внесения в государственный кадастр недвижимости сведения об установлении или изменении территориальной зоны или зоны с особыми условиями использования территорий, либо об отмене установления такой зоны от 19.08.2021 № ПВД-0123/2021-45892; иной документ, содержащий описание объекта от 12.08.2021 № ПВД-0123/2021-45892, вид ограничения (обременения): ограничения прав на земельный участок, предусмотренные статьей 56 Земельного кодекса Российской Федерации; срок действия: с 20.10.2021; реквизиты документа-основания: доверенность от 03.11.2020 № 3374973; документ, содержащий необходимые для внесения в государственный кадастр недвижимости сведения об установлении или изменении территориальной зоны или зоны с особыми условиями использования территорий, либо об отмене установления такой зоны от 19.08.2021 № ПВД-0123/2021-45891; иной документ, содержащий описание объекта от 12.08.2021 № ПВД-0123/2021-45891, вид ограничения (обременения): ограничения прав на земельный участок, предусмотренные статьей 56 Земельного кодекса Российской Федерации; срок действия: с 01.02.2022; реквизиты документа-основания: доверенность от 03.11.2020 № 3374973; документ, содержащий необходимые для внесения в государственный кадастр недвижимости сведения об установлении или изменении территориальной зоны или зоны с особыми условиями использования территорий, либо об отмене установления такой зоны от 29.07.2021 № ПВД-0123/2021-42963; иной документ, содержащий описание объекта от 17.07.2021 № ПВД-0123/2021-42963, вид ограничения (обременения): ограничения прав на земельный участок, предусмотренные статьей 56 Земельного кодекса Российской Федерации; срок действия: с 27.09.2022; реквизиты документа-основания: документ, содержащий необходимые для внесения в государственный кадастр недвижимости сведения об установлении или изменении территориальной зоны или зоны с особыми условиями использования территорий, либо об отмене установления такой зоны от 14.09.2022 № ПВД-0123/2022-55909; иной документ, содержащий описание объекта от 26.09.2022 № ПВД-0123/2022-55909; доверенность от 16.10.2021 № ИСН-6189/2021; приказ Министерства культуры РФ от 25.03.2022 № 394 صادر: Министерство культуры РФ. Граница земельного участка пересекает границы земельных участков (земельного участка) с кадастровыми номерами (кадастровым номером) 47:25:0000000:6139.</p>	
Получитель выписки:		МАМЕДОВА ОЛЬГА ЕВГЕНЬЕВНА	
ПОЛНОЕ ИМЕННОИМЕННОЕ ДОЛЖНОСТИ		 <p>ДОКУМЕНТ ПОДПИСАН ЭЛЕКТРОННОЙ ПОДПИСЬЮ Сертификат: 80884567401СЕИД023756СД0424108 Выдана: ФЕДЕРАЛЬНОМУ АГЕНТСТВУ ГОСУДАРСТВЕННОЙ РЕГИСТРАЦИИ, КАДАСТРА И КАРТОГРАФИИ Действителен с 17.06.2013 по 10.09.2024</p>	
		ИНИЦИАЛЫ, ФАМИЛИЯ	

Выписка из Единого государственного реестра недвижимости об объекте недвижимости  
Сведения о зарегистрированных правах

Земельный участок вид объекта недвижимости			
Лист № 1 раздела 2	Всего листов раздела 2: 2	Всего разделов: 8	Всего листов выписки: 279
23.08.2023г. № КУВИ-001/2023-191058114			
Кадастровый номер:		47:25:0110001:19	
1	Правообладатель (правообладатели):	1.1	Санкт-Петербургское государственное бюджетное учреждение культуры "Государственный историко-художественный дворцово-парковый музей-заповедник "Гатчина", ИНН: 4705007122
	Сведения о возможности предоставления третьим лицам персональных данных физического лица:	1.1.1	данные отсутствуют
2	Вид, номер, дата и время государственной регистрации права:	2.1	Постоянное (бессрочное) пользование 47-47-16-001/2014-363 06.02.2014 00:00:00
3	Сведения об осуществлении государственной регистрации сделки, права без необходимого в силу закона согласия третьего лица, органа:	3.1	данные отсутствуют
4	Ограничение прав и обременение объекта недвижимости:	не зарегистрировано	
1	Правообладатель (правообладатели):	1.2	Санкт-Петербург
	Сведения о возможности предоставления третьим лицам персональных данных физического лица:	1.2.1	данные отсутствуют
2	Вид, номер, дата и время государственной регистрации права:	2.2	Собственность 47-47-16-004/2013-174 15.04.2013 00:00:00
3	Сведения об осуществлении государственной регистрации сделки, права без необходимого в силу закона согласия третьего лица, органа:	3.2	данные отсутствуют
4	Ограничение прав и обременение объекта недвижимости:	не зарегистрировано	
5	Договоры участия в долевом строительстве:	не зарегистрировано	
6	Заявленные в судебном порядке права требования:	данные отсутствуют	
7	Сведения о возможности предоставления третьим лицам персональных данных физического лица:	данные отсутствуют	
8	Сведения о возражении в отношении зарегистрированного права:	данные отсутствуют	
9	Сведения о наличии решения об изъятии объекта недвижимости для государственных и муниципальных нужд:	данные отсутствуют	

	 <p>документ подписан электронной подписью Сертификат: 90884567461СЕИД201756С03042108 Бюро Росреестра № 07/02/2018 ГОСУДАРСТВЕННОЙ РЕГИСТРАЦИИ, КАДАСТРА И КАРТОГРАФИИ Датой выдачи с 17.06.2013 по 10.09.2024</p>
полное наименование должности	инициалы, фамилия

Земельный участок вид объекта недвижимости			
Лист № 2 раздела 2	Всего листов раздела 2: 2	Всего разделов: 8	Всего листов выписки: 279
23.08.2023г. № КУВИ-001/2023-191058114			
Кадастровый номер:		47:25:0110001:19	
10	Сведения о невозможности государственной регистрации без личного участия правообладателя или его законного представителя:	данные отсутствуют	
11	Приоритетства и сведения о наличии поступивших, но не рассмотренных заявлений о проведении государственной регистрации права (перехода, прекращения права), ограничении права или обременении объекта недвижимости, сделки в отношении объекта недвижимости:	отсутствуют	
11	Сведения о невозможности государственной регистрации перехода, прекращения, ограничения права на земельный участок из земель сельскохозяйственного назначения:	данные отсутствуют	

	 <p>документ подписан электронной подписью Сертификат: 90884567461СЕИД201756С03042108 Бюро Росреестра № 07/02/2018 ГОСУДАРСТВЕННОЙ РЕГИСТРАЦИИ, КАДАСТРА И КАРТОГРАФИИ Датой выдачи с 17.06.2013 по 10.09.2024</p>
полное наименование должности	инициалы, фамилия

Выписка из Единого государственного реестра недвижимости об объекте недвижимости  
 Описание местоположения земельного участка

Земельный участок вид объекта недвижимости			
Лист № 1 раздела 3	Всего листов раздела 3: 24	Всего разделов: 8	Всего листов выписки: 279
23.08.2023г. № КУВН-001/2023-191058114			
Кадстровый номер:		47:25:0110001:19	
План (чертеж, схема) земельного участка			
Масштаб 1:20000	Условные обозначения		

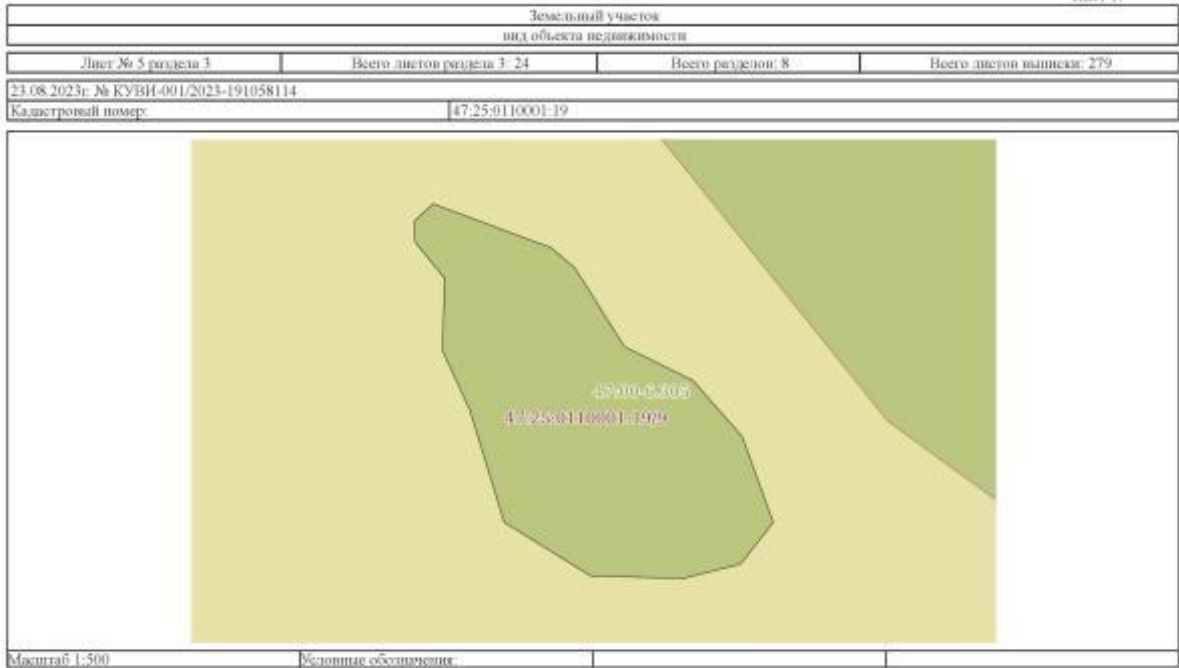
	ДОКУМЕНТ ПОДПИСАН ЭЛЕКТРОННОЙ ПОДПИСЬЮ Сертификат: 00000004030002007045C8242308 Выдано: ФЕДЕРАЛЬНОЕ АГЕНТСТВО ТЕХНИЧЕСКОГО РЕГЛАТИРОВАНИЯ И МЕТРОЛОГИИ РЕГИСТРАЦИЯ, КАДАСТР И КАРТОГРАФИЯ Действителен с 27.06.2023 по 18.09.2024	_____ Инициалы, фамилия
ПОЛНОЕ ИМЕННОЕ ДОЛЖНОСТИ		

Земельный участок вид объекта недвижимости			
Лист № 2 раздела 3	Всего листов раздела 3: 24	Всего разделов: 8	Всего листов выписки: 279
23.08.2023г. № КУВН-001/2023-191058114			
Кадстровый номер:		47:25:0110001:19	
Масштаб 1:2000	Условные обозначения		

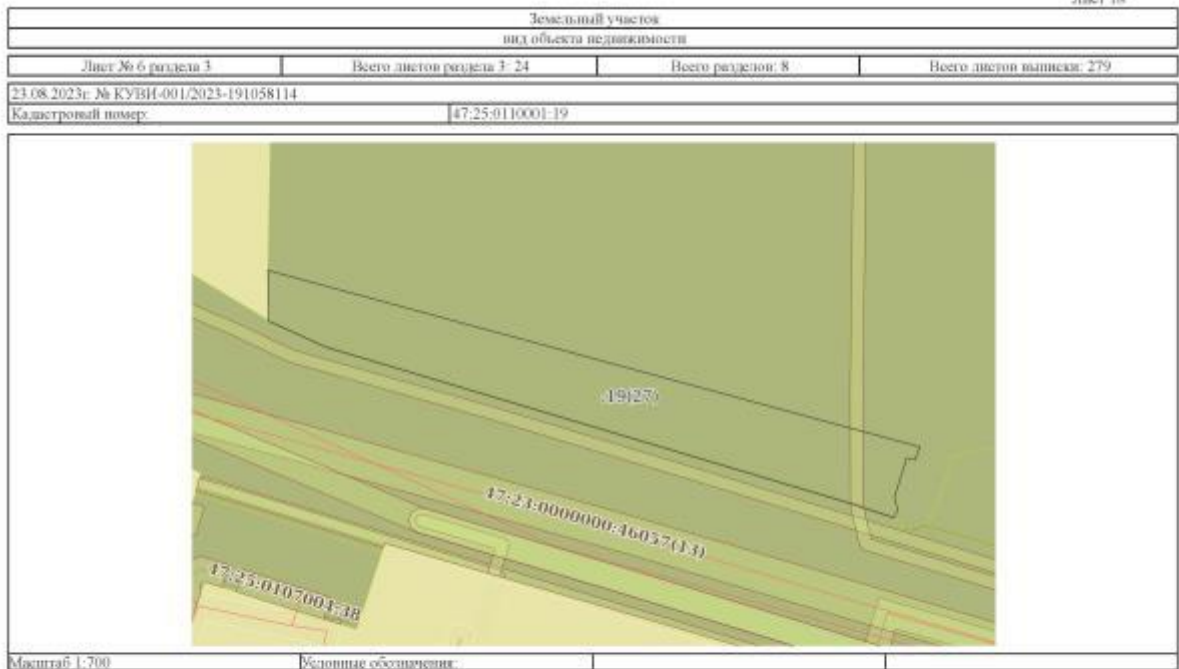
	ДОКУМЕНТ ПОДПИСАН ЭЛЕКТРОННОЙ ПОДПИСЬЮ Сертификат: 00000004030002007045C8242308 Выдано: ФЕДЕРАЛЬНОЕ АГЕНТСТВО ТЕХНИЧЕСКОГО РЕГЛАТИРОВАНИЯ И МЕТРОЛОГИИ РЕГИСТРАЦИЯ, КАДАСТР И КАРТОГРАФИЯ Действителен с 27.06.2023 по 18.09.2024	_____ Инициалы, фамилия
ПОЛНОЕ ИМЕННОЕ ДОЛЖНОСТИ		



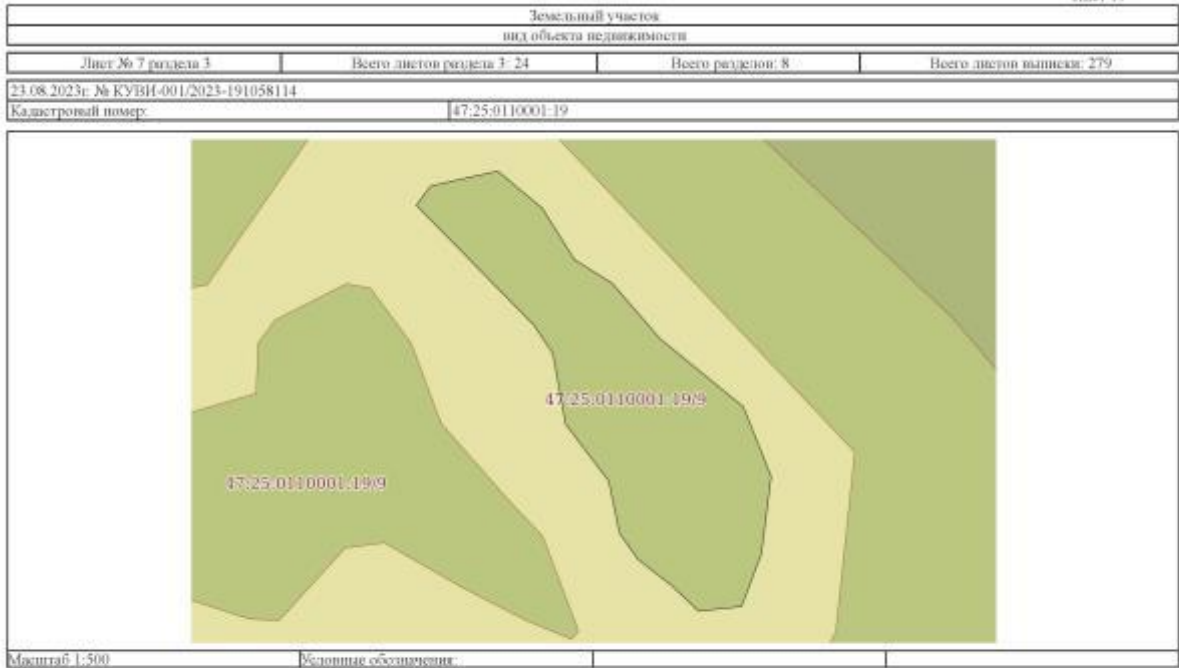





ПОЛНОЕ ИМЯ ИЛИ ИНИЦИАЛЫ ДОЛЖНОСТИ	ДОКУМЕНТ ОДОБРЕН ЭЛЕКТРОННОЙ ПОДПИСЬЮ Сертификат: 0000000740300020075AC5C8423008 Выдано: ФЕДЕРАЛЬНАЯ СЛУЖБА ТЕХНИЧЕСКОГО РЕГУЛИРОВАНИЯ И КАДАСТРА Дата выдачи: 27.06.2023 по 10.09.2024	ИНИЦИАЛЫ, ФАМИЛИЯ
-----------------------------------	---	-------------------



ПОЛНОЕ ИМЯ ИЛИ ИНИЦИАЛЫ ДОЛЖНОСТИ	ДОКУМЕНТ ОДОБРЕН ЭЛЕКТРОННОЙ ПОДПИСЬЮ Сертификат: 0000000740300020075AC5C8423008 Выдано: ФЕДЕРАЛЬНАЯ СЛУЖБА ТЕХНИЧЕСКОГО РЕГУЛИРОВАНИЯ И КАДАСТРА Дата выдачи: 27.06.2023 по 10.09.2024	ИНИЦИАЛЫ, ФАМИЛИЯ
-----------------------------------	---	-------------------



ПОЛНОЕ ИМЯ ИЛИ ИМЕННОЕ ДЕЯТЕЛЬНОСТИ	ДОКУМЕНТ ПОДПИСАН ЭЛЕКТРОННОЙ ПОДПИСЬЮ Сертификат: 0000000740300020075AC5C8423008 Выдано: ФЕДЕРАЛЬНАЯ СЛУЖБА ТЕХНИЧЕСКОГО РЕГУЛИРОВАНИЯ И КАДАСТРА Регистрационный номер: 47:06:2023 от 10.09.2023	ИНИЦИАЛЫ, ФАМИЛИЯ
-------------------------------------	--	-------------------



ПОЛНОЕ ИМЯ ИЛИ ИМЕННОЕ ДЕЯТЕЛЬНОСТИ	ДОКУМЕНТ ПОДПИСАН ЭЛЕКТРОННОЙ ПОДПИСЬЮ Сертификат: 0000000740300020075AC5C8423008 Выдано: ФЕДЕРАЛЬНАЯ СЛУЖБА ТЕХНИЧЕСКОГО РЕГУЛИРОВАНИЯ И КАДАСТРА Регистрационный номер: 47:06:2023 от 10.09.2023	ИНИЦИАЛЫ, ФАМИЛИЯ
-------------------------------------	--	-------------------

Земельный учет вид объекта недвижимости			
Лист № 9 раздела 3	Всего листов раздела 3: 24	Всего разделов: 8	Всего листов выписки: 279
23.08.2023г. № КУВН-001/2023-191058114			
Кадастровый номер:		47:25:0110001:19	


Масштаб 1:500	Базовые обозначения	
---------------	---------------------	--

ПОЛНОЕ ИМЯ ИЛИ ИМЕННОЕ ДЕЯТЕЛЬНОСТИ		ИНИЦИАЛЫ, ФАМИЛИЯ
-------------------------------------	--	-------------------

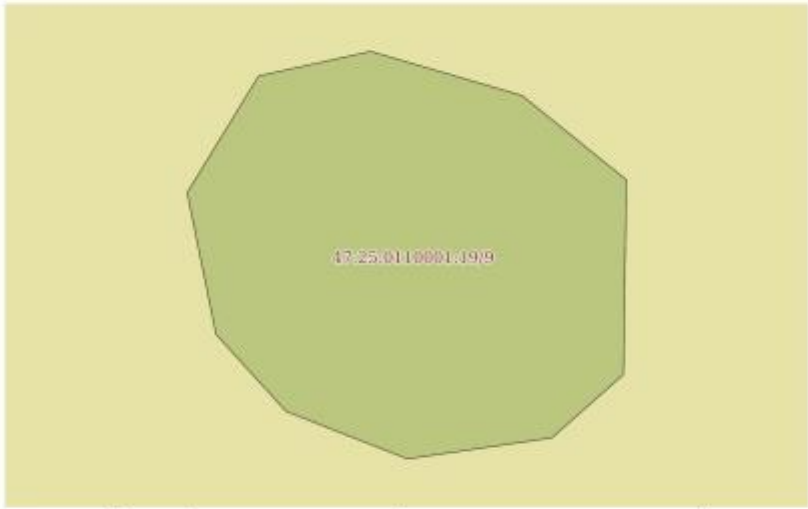
Земельный учет вид объекта недвижимости			
Лист № 10 раздела 3	Всего листов раздела 3: 24	Всего разделов: 8	Всего листов выписки: 279
23.08.2023г. № КУВН-001/2023-191058114			
Кадастровый номер:		47:25:0110001:19	

Масштаб 1:500	Базовые обозначения	
---------------	---------------------	--

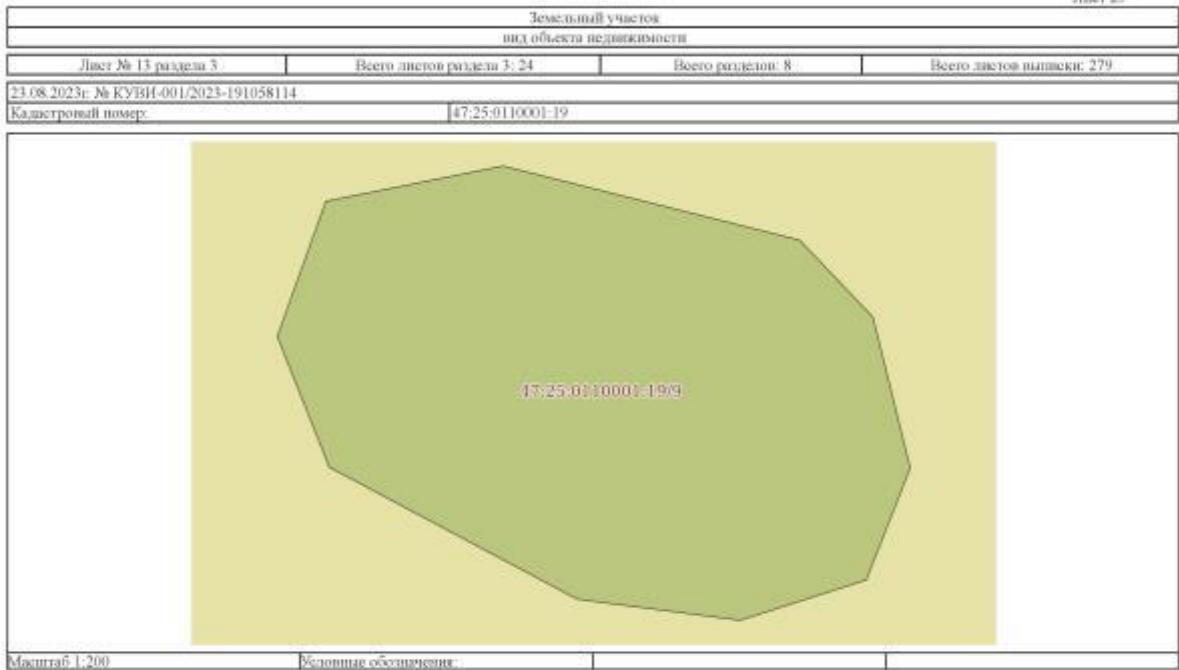
ПОЛНОЕ ИМЯ ИЛИ ИМЕННОЕ ДЕЯТЕЛЬНОСТИ		ИНИЦИАЛЫ, ФАМИЛИЯ
-------------------------------------	--	-------------------

Земельный учет вид объекта недвижимости			
Лист № 11 раздела 3:	Всего листов раздела 3: 24	Всего разделов: 8	Всего листов вышки: 279
23.08.2023г. № КУВН-001/2023-191058114			
Кадастровый номер:		47:25:0110001-19	
			
Масштаб 1:200	Базовые обозначения		

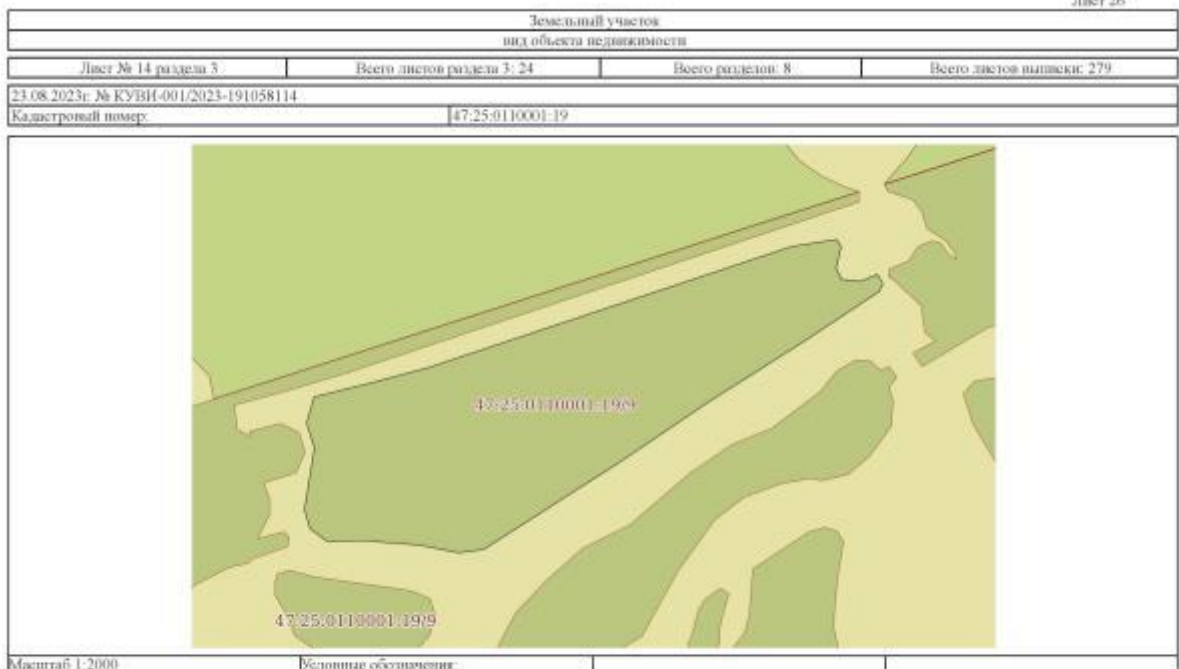
ПОЛНОЕ ИМЯ ИЛИ ИМЕННОЕ ДЕЯТЕЛЬНОСТИ	 ДОКУМЕНТ СОДЕРЖИТ ЭЛЕКТРОННЫЙ ПОДПИСЬ	ИНИЦИАЛЫ, ФАМИЛИЯ
	<small>Сертификат: 0000000740300020075AC5C8423008 Выдано: ФЕДЕРАЛЬНАЯ СЛУЖБА ГОСУДАРСТВЕННОЙ РЕГИСТРАЦИИ, КАДАСТРА И КАРТОГРАФИИ Действителен с 27.06.2023 по 18.09.2024</small>	

Земельный учет вид объекта недвижимости			
Лист № 12 раздела 3:	Всего листов раздела 3: 24	Всего разделов: 8	Всего листов вышки: 279
23.08.2023г. № КУВН-001/2023-191058114			
Кадастровый номер:		47:25:0110001-19	
			
Масштаб 1:90	Базовые обозначения		

ПОЛНОЕ ИМЯ ИЛИ ИМЕННОЕ ДЕЯТЕЛЬНОСТИ	 ДОКУМЕНТ СОДЕРЖИТ ЭЛЕКТРОННЫЙ ПОДПИСЬ	ИНИЦИАЛЫ, ФАМИЛИЯ
	<small>Сертификат: 0000000740300020075AC5C8423008 Выдано: ФЕДЕРАЛЬНАЯ СЛУЖБА ГОСУДАРСТВЕННОЙ РЕГИСТРАЦИИ, КАДАСТРА И КАРТОГРАФИИ Действителен с 27.06.2023 по 18.09.2024</small>	

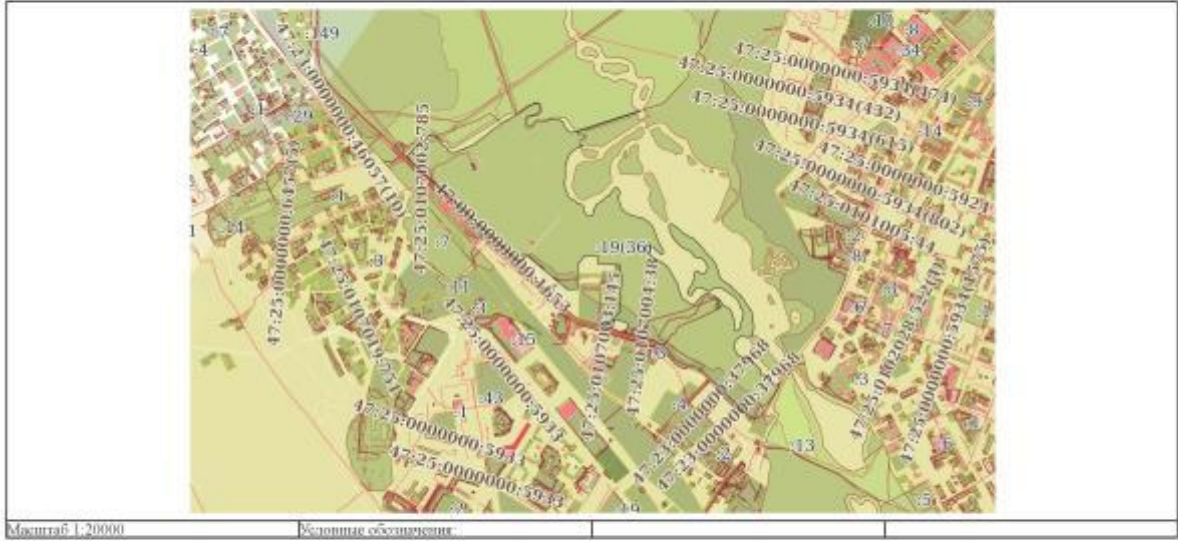


ПОЛНОЕ ИМЯ ИЛИ ИНИЦИАЛЫ ДОЛЖНОСТИ	<div style="border: 1px solid black; padding: 5px; display: inline-block;"> <p style="margin: 0;">ДОКУМЕНТ СОДЕРЖИТ ЭЛЕКТРОННЫЙ ПОДПИСЬ</p> <p style="font-size: 8px; margin: 0;">Сертификат: 0000000740300020075AC5C8423008 Выдан: ФЕДЕРАЛЬНАЯ СЛУЖБА ГОСУДАРСТВЕННОЙ РЕГИСТРАЦИИ, КАДАСТРА И КАРТОГРАФИИ Действителен с 27.06.2023 по 10.09.2024</p> </div>	ИНИЦИАЛЫ, ФАМИЛИЯ
-----------------------------------	---	-------------------



ПОЛНОЕ ИМЯ ИЛИ ИНИЦИАЛЫ ДОЛЖНОСТИ	<div style="border: 1px solid black; padding: 5px; display: inline-block;"> <p style="margin: 0;">ДОКУМЕНТ СОДЕРЖИТ ЭЛЕКТРОННЫЙ ПОДПИСЬ</p> <p style="font-size: 8px; margin: 0;">Сертификат: 0000000740300020075AC5C8423008 Выдан: ФЕДЕРАЛЬНАЯ СЛУЖБА ГОСУДАРСТВЕННОЙ РЕГИСТРАЦИИ, КАДАСТРА И КАРТОГРАФИИ Действителен с 27.06.2023 по 10.09.2024</p> </div>	ИНИЦИАЛЫ, ФАМИЛИЯ
-----------------------------------	---	-------------------

Земельный учет вид объекта недвижимости			
Лист № 15 раздела 3	Всего листов раздела 3: 24	Всего разделов: 8	Всего листов выписки: 279
23.08.2023г. № КУВН-001/2023-191058114			
Кадастровый номер:		47:25:0110001-19	



Масштаб 1:20000      Исходные обозначения

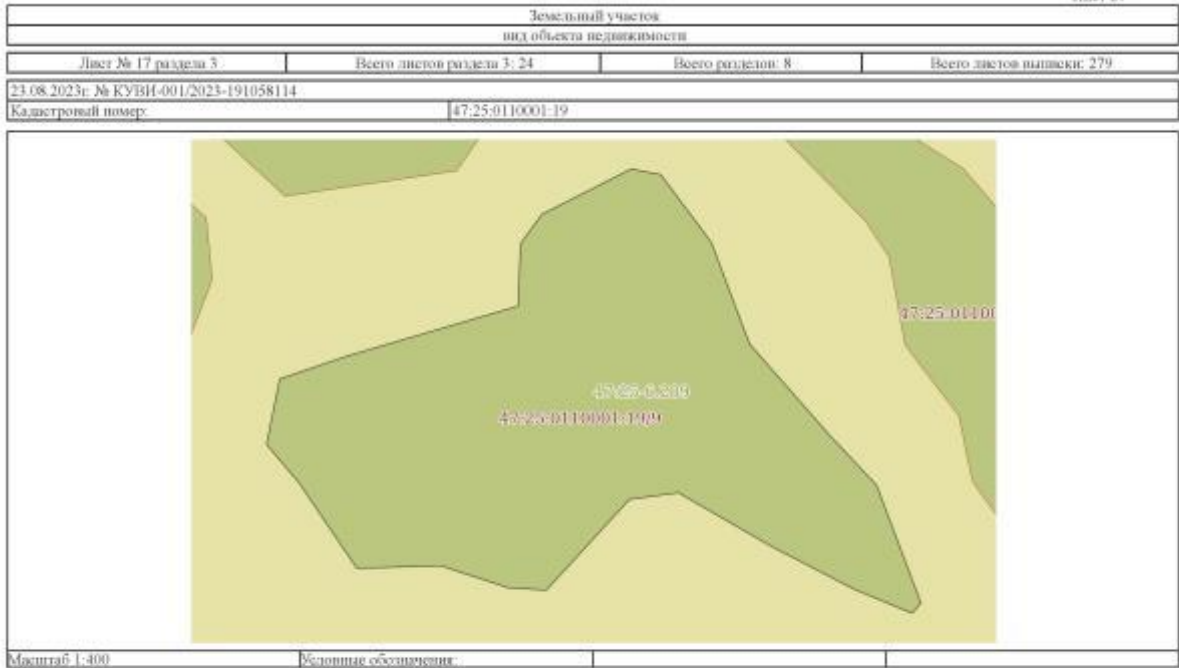
ПОЛНОЕ ИМЯ ИЛИ ИМЕННОЕ ДЕЯТЕЛЬНОСТИ	 ДОКУМЕНТ ПОДПИСАН ЭЛЕКТРОННОЙ ПОДПИСЬЮ Сертификат: 0000000740-SERIALIZED075A5C58425008 Выдано: ФЕДЕРАЛЬНАЯ СЛУЖБА ТЕХНИЧЕСКОГО РЕГУЛИРОВАНИЯ И КАДАСТРА РЕГИСТРАЦИЯ, КАДАСТР И КАРТОГРАФИЯ Действителен с 27.06.2023 по 19.09.2024	ИНИЦИАЛЫ, ФАМИЛИЯ
	[Signature area]	

Земельный учет вид объекта недвижимости			
Лист № 16 раздела 3	Всего листов раздела 3: 24	Всего разделов: 8	Всего листов выписки: 279
23.08.2023г. № КУВН-001/2023-191058114			
Кадастровый номер:		47:25:0110001-19	

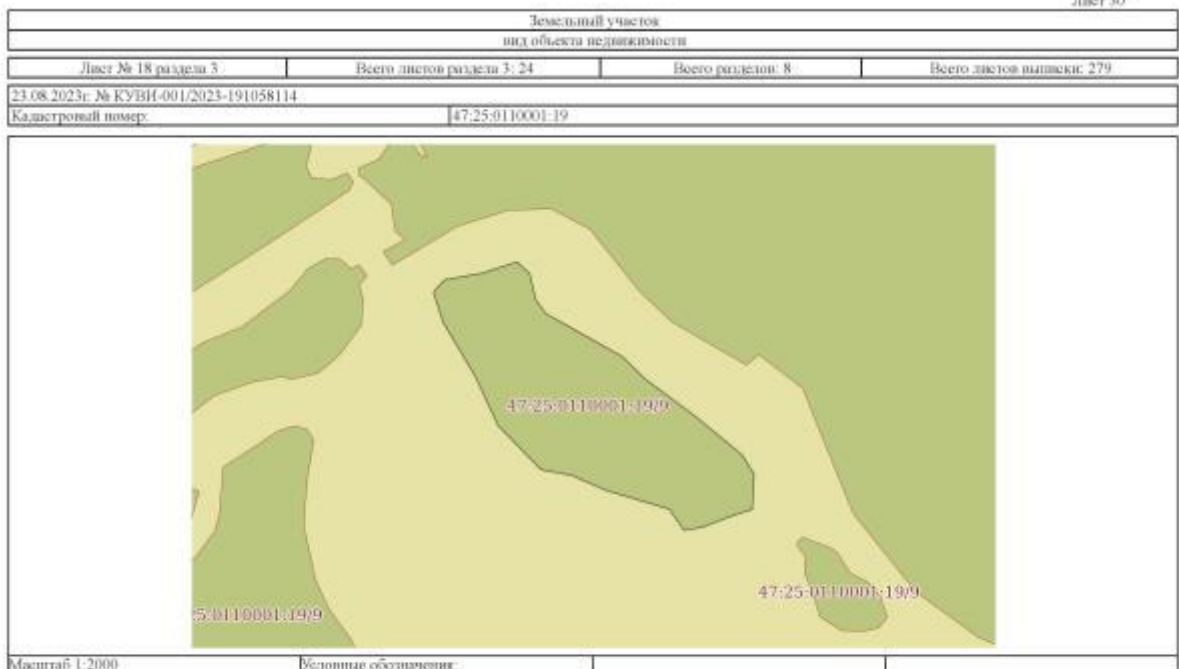


Масштаб 1:4000      Исходные обозначения

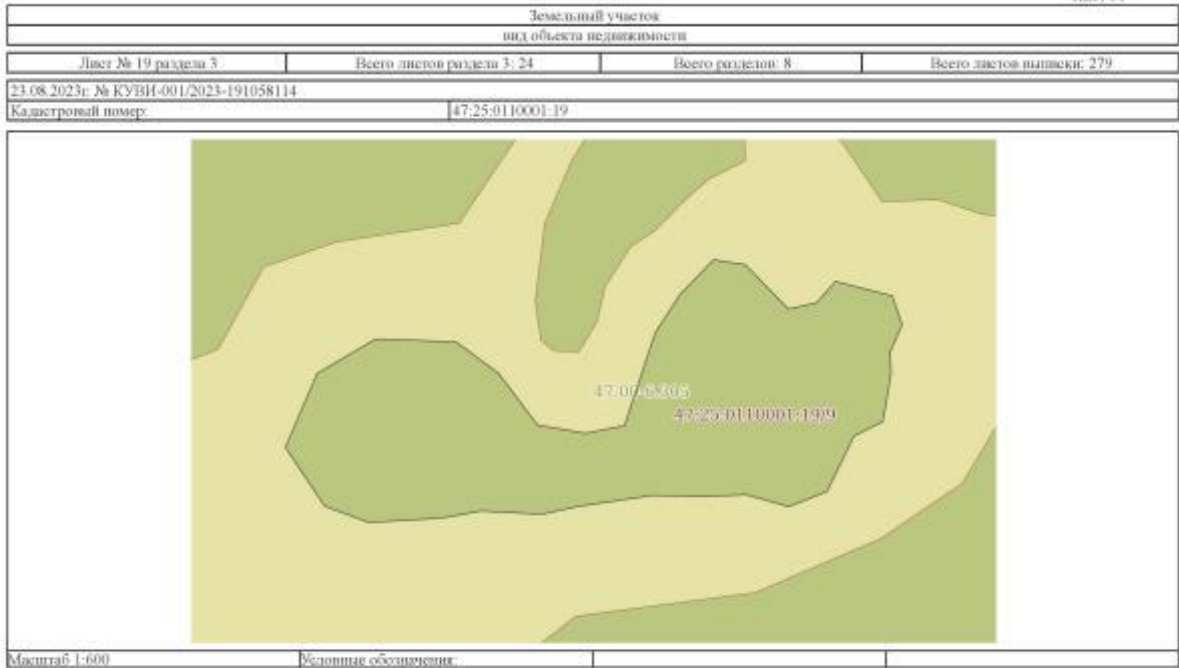
ПОЛНОЕ ИМЯ ИЛИ ИМЕННОЕ ДЕЯТЕЛЬНОСТИ	 ДОКУМЕНТ ПОДПИСАН ЭЛЕКТРОННОЙ ПОДПИСЬЮ Сертификат: 0000000740-SERIALIZED075A5C58425008 Выдано: ФЕДЕРАЛЬНАЯ СЛУЖБА ТЕХНИЧЕСКОГО РЕГУЛИРОВАНИЯ И КАДАСТРА РЕГИСТРАЦИЯ, КАДАСТР И КАРТОГРАФИЯ Действителен с 27.06.2023 по 19.09.2024	ИНИЦИАЛЫ, ФАМИЛИЯ
	[Signature area]	



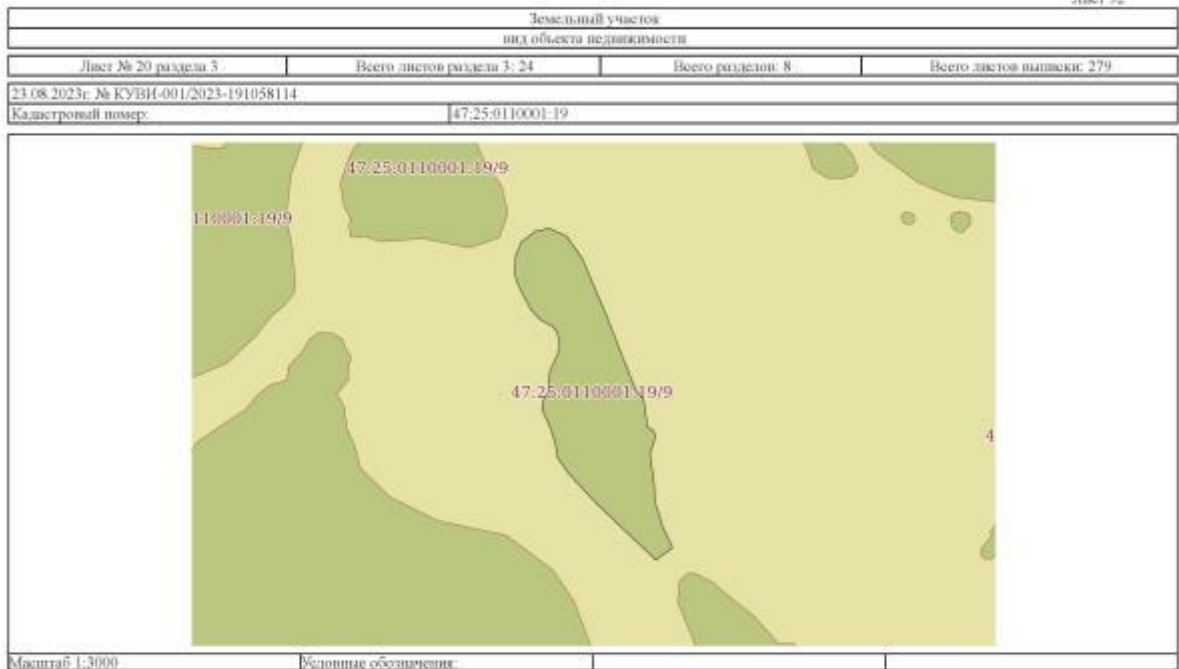
ПОЛНОЕ ИМЯ ИЛИ ИМЕННОЕ ДЕЯТЕЛЬНОСТИ	<p>ДОКУМЕНТ СОДЕРЖАТ ЭЛЕКТРОННОЙ ПОДПИСЬЮ</p> <p><small>Сертификат: 0000000740300020075AC5C8423008 Выдано: ФЕДЕРАЛЬНАЯ СЛУЖБА ГОСУДАРСТВЕННОЙ РЕГИСТРАЦИИ, КАДАСТРА И КАРТОГРАФИИ Действителен с 27.06.2023 по 18.09.2024</small></p>	ИННОВАЦИЯ, ФИО ИЛИ И
-------------------------------------	---	----------------------



ПОЛНОЕ ИМЯ ИЛИ ИМЕННОЕ ДЕЯТЕЛЬНОСТИ	<p>ДОКУМЕНТ СОДЕРЖАТ ЭЛЕКТРОННОЙ ПОДПИСЬЮ</p> <p><small>Сертификат: 0000000740300020075AC5C8423008 Выдано: ФЕДЕРАЛЬНАЯ СЛУЖБА ГОСУДАРСТВЕННОЙ РЕГИСТРАЦИИ, КАДАСТРА И КАРТОГРАФИИ Действителен с 27.06.2023 по 18.09.2024</small></p>	ИННОВАЦИЯ, ФИО ИЛИ И
-------------------------------------	---	----------------------



ПОЛНОЕ ИМЯ ИЛИ ИМЕННОЕ ДЕЯТЕЛЬНОСТИ	 <p>ДОКУМЕНТ СОДЕРЖИТ ЭЛЕКТРОННЫЙ ПОДПИСЬ</p> <p><small>Сертификат: 0000000740300020075AC5C842308 Выдан: ФЕДЕРАЛЬНАЯ СЛУЖБА ТЕХНИЧЕСКОГО РЕГУЛИРОВАНИЯ И КАДАСТРА РЕГИСТРАЦИЯ КАДАСТРА И КАРТОГРАФИИ Действителен с 27.06.2023 по 18.09.2024</small></p>	ИНИЦИАЛЫ, ФАМИЛИЯ
-------------------------------------	--	-------------------

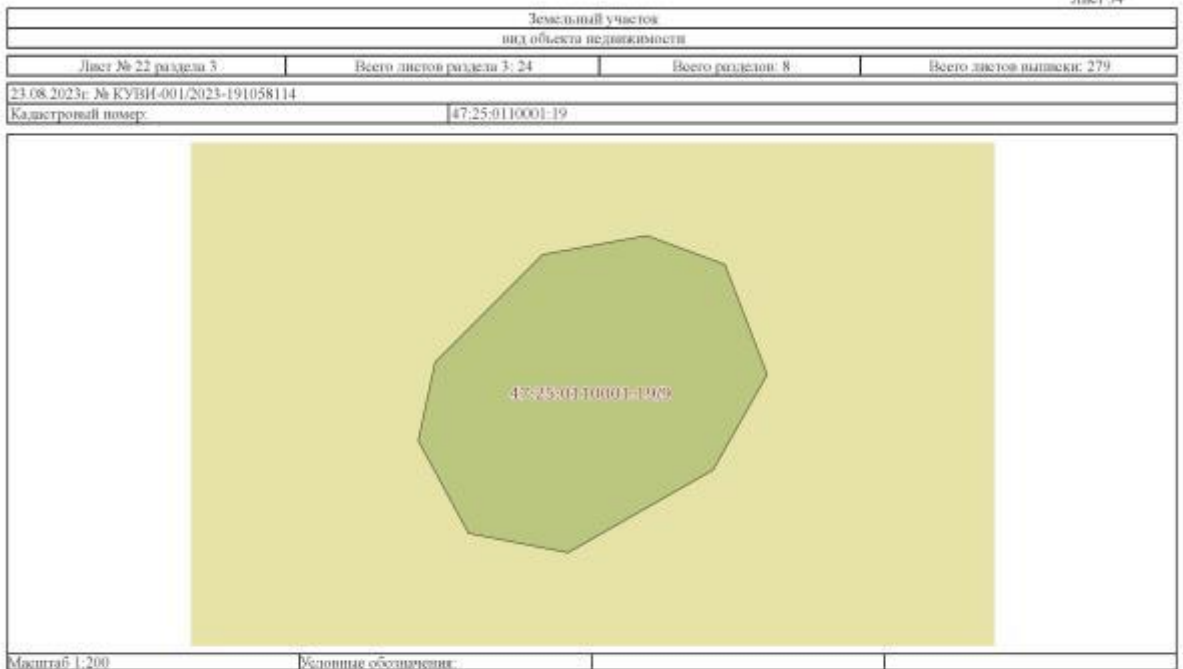


ПОЛНОЕ ИМЯ ИЛИ ИМЕННОЕ ДЕЯТЕЛЬНОСТИ	 <p>ДОКУМЕНТ СОДЕРЖИТ ЭЛЕКТРОННЫЙ ПОДПИСЬ</p> <p><small>Сертификат: 0000000740300020075AC5C842308 Выдан: ФЕДЕРАЛЬНАЯ СЛУЖБА ТЕХНИЧЕСКОГО РЕГУЛИРОВАНИЯ И КАДАСТРА РЕГИСТРАЦИЯ КАДАСТРА И КАРТОГРАФИИ Действителен с 27.06.2023 по 18.09.2024</small></p>	ИНИЦИАЛЫ, ФАМИЛИЯ
-------------------------------------	---	-------------------





ПОЛНОЕ ИМЯ ИЛИ ИМЕННОЕ ДЕЯТЕЛЬНОСТИ	 <p>ДОКУМЕНТ ОДОБРЕН ЭЛЕКТРОННОЙ ПОДПИСЬЮ</p> <p><small>Сертификат: 0000000740300020075AC5C8423008 Выдано: ФЕДЕРАЛЬНАЯ СЛУЖБА ГОСУДАРСТВЕННОЙ РЕГИСТРАЦИИ, КАДАСТРА И КАРТОГРАФИИ Действителен с 27.06.2023 по 19.09.2024</small></p>	ИНИЦИАЛЫ, ФАМИЛИЯ
-------------------------------------	---	-------------------




ПОЛНОЕ ИМЯ ИЛИ ИМЕННОЕ ДЕЯТЕЛЬНОСТИ	 <p>ДОКУМЕНТ ОДОБРЕН ЭЛЕКТРОННОЙ ПОДПИСЬЮ</p> <p><small>Сертификат: 0000000740300020075AC5C8423008 Выдано: ФЕДЕРАЛЬНАЯ СЛУЖБА ГОСУДАРСТВЕННОЙ РЕГИСТРАЦИИ, КАДАСТРА И КАРТОГРАФИИ Действителен с 27.06.2023 по 19.09.2024</small></p>	ИНИЦИАЛЫ, ФАМИЛИЯ
-------------------------------------	--	-------------------

Земельный учет вид объекта недвижимости			
Лист № 23 раздела 3	Всего листов раздела 3: 24	Всего разделов: 8	Всего листов вышки: 279
23.08.2023г. № КУВН-001/2023-191058114			
Кадастровый номер:		47:25:0110001-19	



Масштаб 1:20000

Исходные обозначения

ПОЛНОЕ ИМЯ ИЛИ ИМЕННОЕ ДЕЯТЕЛЬНОСТИ	 ДОКУМЕНТ ПОДПИСАН ЭЛЕКТРОННОЙ ПОДПИСЬЮ Сертификат: 000000074010000007545C5825008 Выдано: ФЕДЕРАЛЬНАЯ СЛУЖБА ТЕХНИЧЕСКОГО РЕГУЛИРОВАНИЯ И КАДАСТРА И КАРТОГРАФИИ Действителен с 27.06.2023 по 18.09.2024	ИНИЦИАЛЫ, ФАМИЛИЯ
	ПОЛНОЕ ИМЯ ИЛИ ИМЕННОЕ ДЕЯТЕЛЬНОСТИ	

Земельный учет вид объекта недвижимости			
Лист № 24 раздела 3	Всего листов раздела 3: 24	Всего разделов: 8	Всего листов вышки: 279
23.08.2023г. № КУВН-001/2023-191058114			
Кадастровый номер:		47:25:0110001-19	



Масштаб 1:2000

Исходные обозначения

ПОЛНОЕ ИМЯ ИЛИ ИМЕННОЕ ДЕЯТЕЛЬНОСТИ	 ДОКУМЕНТ ПОДПИСАН ЭЛЕКТРОННОЙ ПОДПИСЬЮ Сертификат: 000000074010000007545C5825008 Выдано: ФЕДЕРАЛЬНАЯ СЛУЖБА ТЕХНИЧЕСКОГО РЕГУЛИРОВАНИЯ И КАДАСТРА И КАРТОГРАФИИ Действителен с 27.06.2023 по 18.09.2024	ИНИЦИАЛЫ, ФАМИЛИЯ
	ПОЛНОЕ ИМЯ ИЛИ ИМЕННОЕ ДЕЯТЕЛЬНОСТИ	

Выписка из Единого государственного реестра недвижимости об объекте недвижимости

Описание местоположения земельного участка

Земельный участок			
вид объекта недвижимости			
Лист № 1 раздела 3.1	Всего листов раздела 3.1: 38	Всего разделов: 8	Всего листов выписки: 279
23.08.2023г. № КУВИ-001/2023-191058114			
Кадастровый номер:		47:25-0110001:19	

Описание местоположения границ земельного участка

№ п/п	Помор точки		Дирекционный угол	Горизонтальное проложение, м	Описание закрепления на местности	Кадастровые номера смежных участков	Ссылки на адреса правообладателей смежных земельных участков
	начальная	конечная					
1	2	3	4	5	6	7	8
1	1.1.1	1.1.2	61°47,8'	67,27	данные отсутствуют	данные отсутствуют	данные отсутствуют
2	1.1.2	1.1.3	127°19,3'	46,51	данные отсутствуют	данные отсутствуют	данные отсутствуют
3	1.1.2	1.1.2			данные отсутствуют	47:00-0000000-1725(6)	адрес отсутствует
4	1.1.3	1.1.4	148°30,2'	5,72	данные отсутствуют	данные отсутствуют	данные отсутствуют
5	1.1.4	1.1.5	247°42,2'	18,92	данные отсутствуют	данные отсутствуют	данные отсутствуют
6	1.1.5	1.1.6	238°29,6'	33,64	данные отсутствуют	данные отсутствуют	данные отсутствуют
7	1.1.6	1.1.7	237°6,2'	39,22	данные отсутствуют	данные отсутствуют	данные отсутствуют
8	1.1.7	1.1.8	252°14,9'	6,36	данные отсутствуют	данные отсутствуют	данные отсутствуют
9	1.1.8	1.1.9	238°10,9'	48,4	данные отсутствуют	данные отсутствуют	данные отсутствуют
10	1.1.9	1.1.10	236°14,2'	15,28	данные отсутствуют	данные отсутствуют	данные отсутствуют
11	1.1.10	1.1.11	241°22,2'	25,82	данные отсутствуют	данные отсутствуют	данные отсутствуют
12	1.1.11	1.1.12	235°27,9'	32,93	данные отсутствуют	данные отсутствуют	данные отсутствуют
13	1.1.12	1.1.13	240°15,3'	23,86	данные отсутствуют	данные отсутствуют	данные отсутствуют
14	1.1.13	1.1.14	264°19,0'	8,18	данные отсутствуют	данные отсутствуют	данные отсутствуют
15	1.1.14	1.1.15	304°1,5'	6,17	данные отсутствуют	данные отсутствуют	данные отсутствуют
16	1.1.15	1.1.16	339°38,2'	15,03	данные отсутствуют	данные отсутствуют	данные отсутствуют
17	1.1.16	1.1.17	327°30,9'	11,67	данные отсутствуют	данные отсутствуют	данные отсутствуют
18	1.1.17	1.1.18	293°35,2'	11,62	данные отсутствуют	данные отсутствуют	данные отсутствуют
19	1.1.18	1.1.19	281°14,8'	14,25	данные отсутствуют	данные отсутствуют	данные отсутствуют
20	1.1.19	1.1.20	318°53,8'	22,68	данные отсутствуют	данные отсутствуют	данные отсутствуют
21	1.1.20	1.1.21	280°47,5'	7,58	данные отсутствуют	данные отсутствуют	данные отсутствуют
22	1.1.21	1.1.22	308°50,2'	6,06	данные отсутствуют	данные отсутствуют	данные отсутствуют

ПОЛНОЕ НАИМЕНОВАНИЕ ДОЛЖНОСТИ		 ДОКУМЕНТ ПОДПИСАН ЭЛЕКТРОННОЙ ПОДПИСЬЮ Сертификат: 80880587601СЕЛЕД01756С03042108 Бюро по ведению дел в сфере государственной регистрации, кадастра и картографии Дзержинск, ул. 17.06.003, кв. 10-03-204	ИНИЦИАЛЫ, ФАМИЛИЯ

Земельный участок			
вид объекта недвижимости			
Лист № 2 раздела 3.1	Всего листов раздела 3.1: 38	Всего разделов: 8	Всего листов выписки: 279
23.08.2023г. № КУВИ-001/2023-191058114			
Кадастровый номер:		47:25-0110001:19	

1	2	3	4	5	6	7	8
23	1.1.22	1.1.1	69°29,3'	199,29	данные отсутствуют	данные отсутствуют	данные отсутствуют
24	2.1.1	2.1.2	138°26,3'	417,58	данные отсутствуют	47:00-0000000-1725(1)	адрес отсутствует
25	2.1.2	2.1.3	138°41,8'	37,07	данные отсутствуют	данные отсутствуют	данные отсутствуют
26	2.1.3	2.1.4	144°23,2'	69,55	данные отсутствуют	данные отсутствуют	данные отсутствуют
27	2.1.4	2.1.5	137°39,7'	159,79	данные отсутствуют	данные отсутствуют	данные отсутствуют
28	2.1.5	2.1.6	221°41,4'	157,48	данные отсутствуют	данные отсутствуют	данные отсутствуют
29	2.1.6	2.1.7	124°33,1'	12,36	данные отсутствуют	данные отсутствуют	данные отсутствуют
30	2.1.7	2.1.8	159°46,5'	9,31	данные отсутствуют	данные отсутствуют	данные отсутствуют
31	2.1.8	2.1.9	65°14,8'	9,34	данные отсутствуют	данные отсутствуют	данные отсутствуют
32	2.1.9	2.1.10	153°54,6'	22,12	данные отсутствуют	данные отсутствуют	данные отсутствуют
33	2.1.10	2.1.11	153°59,7'	7,32	данные отсутствуют	47:25-0101005:260	адрес отсутствует
34	2.1.11	2.1.12	106°52,6'	7,44	данные отсутствуют	47:25-0101005:260	адрес отсутствует
35	2.1.12	2.1.13	186°16,9'	28,88	данные отсутствуют	47:25-0101005:260	адрес отсутствует
36	2.1.13	2.1.14	109°23,1'	1,14	данные отсутствуют	47:25-0110001:11	данные отсутствуют
37	2.1.14	2.1.15	146°25,1'	44,22	данные отсутствуют	данные отсутствуют	данные отсутствуют
38	2.1.15	2.1.16	152°46,0'	74,04	данные отсутствуют	данные отсутствуют	данные отсутствуют
39	2.1.16	2.1.17	153°22,7'	141,82	данные отсутствуют	данные отсутствуют	данные отсутствуют
40	2.1.17	2.1.18	102°46,6'	98,53	данные отсутствуют	47:25-0101005:49	адрес отсутствует
41	2.1.18	2.1.19	200°8,6'	25,03	данные отсутствуют	47:25-0101005:3	адрес отсутствует
42	2.1.19	2.1.20	112°29,4'	24,1	данные отсутствуют	47:25-0101005:3	адрес отсутствует
43	2.1.20	2.1.21	23°10,1'	10,27	данные отсутствуют	47:25-0101005:3	адрес отсутствует
44	2.1.21	2.1.22	112°3,7'	21,25	данные отсутствуют	47:25-0101005:3	адрес отсутствует
45	2.1.22	2.1.23	21°3,0'	15,87	данные отсутствуют	47:25-0101005:3	адрес отсутствует
46	2.1.23	2.1.24	309°53,2'	2,7	данные отсутствуют	47:25-0101005:3	адрес отсутствует
47	2.1.24	2.1.25	8°56,8'	5,66	данные отсутствуют	47:25-0101005:3	адрес отсутствует
48	2.1.25	2.1.26	283°39,4'	5,85	данные отсутствуют	47:25-0101005:3	адрес отсутствует
49	2.1.26	2.1.27	13°34,6'	5,75	данные отсутствуют	данные отсутствуют	данные отсутствуют
50	2.1.27	2.1.28	109°5,4'	6,08	данные отсутствуют	данные отсутствуют	данные отсутствуют
51	2.1.28	2.1.29	20°13,5'	7,69	данные отсутствуют	данные отсутствуют	данные отсутствуют

ПОЛНОЕ НАИМЕНОВАНИЕ ДОЛЖНОСТИ		 ДОКУМЕНТ ПОДПИСАН ЭЛЕКТРОННОЙ ПОДПИСЬЮ Сертификат: 80880587601СЕЛЕД01756С03042108 Бюро по ведению дел в сфере государственной регистрации, кадастра и картографии Дзержинск, ул. 17.06.003, кв. 10-03-204	ИНИЦИАЛЫ, ФАМИЛИЯ

Земельный участок							
вид объекта недвижимости							
Лист № 3 раздела 3.1		Всего листов раздела 3.1: 38		Всего разделов: 8		Всего листов выписки: 279	
23.08.2023г. № КУВН-001/2023-191058114							
Кадастровый номер:				47:25-0110001:19			
1	2	3	4	5	6	7	8
52	2.1.29	2.1.30	110°45,8'	10,66	данные отсутствуют	данные отсутствуют	данные отсутствуют
53	2.1.30	2.1.31	112°0,8'	33,03	данные отсутствуют	данные отсутствуют	данные отсутствуют
54	2.1.31	2.1.32	202°3,7'	6,95	данные отсутствуют	данные отсутствуют	данные отсутствуют
55	2.1.32	2.1.33	207°53,2'	2,91	данные отсутствуют	данные отсутствуют	данные отсутствуют
56	2.1.33	2.1.34	142°18,0'	3,73	данные отсутствуют	данные отсутствуют	данные отсутствуют
57	2.1.34	2.1.35	201°50,3'	20,51	данные отсутствуют	данные отсутствуют	данные отсутствуют
58	2.1.35	2.1.36	292°7,3'	1,33	данные отсутствуют	данные отсутствуют	данные отсутствуют
59	2.1.36	2.1.37	201°57,9'	10,43	данные отсутствуют	данные отсутствуют	данные отсутствуют
60	2.1.37	2.1.38	113°8,6'	1,35	данные отсутствуют	данные отсутствуют	данные отсутствуют
61	2.1.38	2.1.39	201°1,6'	7,83	данные отсутствуют	данные отсутствуют	данные отсутствуют
62	2.1.39	2.1.40	192°35,2'	4,33	данные отсутствуют	данные отсутствуют	данные отсутствуют
63	2.1.40	2.1.41	202°30,2'	166,59	данные отсутствуют	данные отсутствуют	данные отсутствуют
64	2.1.41	2.1.42	208°7,9'	14,89	данные отсутствуют	данные отсутствуют	данные отсутствуют
65	2.1.42	2.1.43	219°30,2'	161,87	данные отсутствуют	данные отсутствуют	данные отсутствуют
66	2.1.43	2.1.44	220°26,5'	116,64	данные отсутствуют	данные отсутствуют	данные отсутствуют
67	2.1.44	2.1.45	223°27,5'	9,2	данные отсутствуют	данные отсутствуют	данные отсутствуют
68	2.1.45	2.1.46	131°45,4'	4,62	данные отсутствуют	данные отсутствуют	данные отсутствуют
69	2.1.46	2.1.47	207°26,0'	70,19	данные отсутствуют	данные отсутствуют	данные отсутствуют
70	2.1.47	2.1.48	204°44,6'	28,98	данные отсутствуют	данные отсутствуют	данные отсутствуют
71	2.1.48	2.1.49	208°10,5'	14,8	данные отсутствуют	данные отсутствуют	данные отсутствуют
72	2.1.49	2.1.50	329°26,2'	4,42	данные отсутствуют	данные отсутствуют	данные отсутствуют
73	2.1.50	2.1.51	7°17,8'	10,33	данные отсутствуют	данные отсутствуют	данные отсутствуют
74	2.1.51	2.1.52	333°50,9'	4,95	данные отсутствуют	данные отсутствуют	данные отсутствуют
75	2.1.52	2.1.53	317°39,9'	164,25	данные отсутствуют	данные отсутствуют	данные отсутствуют
76	2.1.53	2.1.54	326°2,9'	12,73	данные отсутствуют	данные отсутствуют	данные отсутствуют
77	2.1.54	2.1.55	359°32,8'	11,35	данные отсутствуют	данные отсутствуют	данные отсутствуют
78	2.1.55	2.1.56	17°21,0'	8,35	данные отсутствуют	данные отсутствуют	данные отсутствуют
79	2.1.56	2.1.57	332°19,2'	22,99	данные отсутствуют	данные отсутствуют	данные отсутствуют
80	2.1.57	2.1.58	1°59,3'	14,41	данные отсутствуют	данные отсутствуют	данные отсутствуют


 ДОКУМЕНТ ПОДПИСАН  
 ЭЛЕКТРОННОЙ ПОДПИСЬЮ  
 Сертификат: 80880507003E0202756C2042108  
 Владелец: ФЕДЕРАЛЬНОЕ АГЕНСТВО ГОСУДАРСТВЕННОЙ  
 РЕГИСТРАЦИИ, КАДАСТРА И КАРТОГРАФИИ  
 Действителен с 27.06.2013 по 10.03.2034

ПОЛНОЕ НАИМЕНОВАНИЕ ДОЛЖНОСТИ \_\_\_\_\_ ИНИЦИАЛЫ, ФАМИЛИЯ \_\_\_\_\_

Земельный участок							
вид объекта недвижимости							
Лист № 4 раздела 3.1		Всего листов раздела 3.1: 38		Всего разделов: 8		Всего листов выписки: 279	
23.08.2023г. № КУВН-001/2023-191058114							
Кадастровый номер:				47:25-0110001:19			
1	2	3	4	5	6	7	8
81	2.1.58	2.1.59	5°39,4'	7,76	данные отсутствуют	данные отсутствуют	данные отсутствуют
82	2.1.59	2.1.60	30°30,1'	7,88	данные отсутствуют	данные отсутствуют	данные отсутствуют
83	2.1.60	2.1.61	50°39,8'	6,09	данные отсутствуют	данные отсутствуют	данные отсутствуют
84	2.1.61	2.1.62	81°45,4'	6,42	данные отсутствуют	данные отсутствуют	данные отсутствуют
85	2.1.62	2.1.63	111°30,9'	9,3	данные отсутствуют	данные отсутствуют	данные отсутствуют
86	2.1.63	2.1.64	124°54,4'	27,16	данные отсутствуют	данные отсутствуют	данные отсутствуют
87	2.1.64	2.1.65	109°6,7'	15,27	данные отсутствуют	данные отсутствуют	данные отсутствуют
88	2.1.65	2.1.66	124°57,2'	14,96	данные отсутствуют	данные отсутствуют	данные отсутствуют
89	2.1.66	2.1.67	145°24,9'	11,89	данные отсутствуют	данные отсутствуют	данные отсутствуют
90	2.1.67	2.1.68	165°6,4'	7,78	данные отсутствуют	данные отсутствуют	данные отсутствуют
91	2.1.68	2.1.69	201°12,2'	14,07	данные отсутствуют	данные отсутствуют	данные отсутствуют
92	2.1.69	2.1.70	172°37,9'	15,44	данные отсутствуют	данные отсутствуют	данные отсутствуют
93	2.1.70	2.1.71	138°48,7'	71,8	данные отсутствуют	данные отсутствуют	данные отсутствуют
94	2.1.71	2.1.72	110°26,6'	4,15	данные отсутствуют	данные отсутствуют	данные отсутствуют
95	2.1.72	2.1.73	59°14,6'	6,67	данные отсутствуют	данные отсутствуют	данные отсутствуют
96	2.1.73	2.1.74	89°8,9'	10,1	данные отсутствуют	данные отсутствуют	данные отсутствуют
97	2.1.74	2.1.75	125°30,2'	5,96	данные отсутствуют	данные отсутствуют	данные отсутствуют
98	2.1.75	2.1.76	140°50,4'	10,56	данные отсутствуют	данные отсутствуют	данные отсутствуют
99	2.1.76	2.1.77	61°25,9'	5,5	данные отсутствуют	данные отсутствуют	данные отсутствуют
100	2.1.77	2.1.78	348°5,9'	50,38	данные отсутствуют	данные отсутствуют	данные отсутствуют
101	2.1.78	2.1.79	333°7,6'	29	данные отсутствуют	данные отсутствуют	данные отсутствуют
102	2.1.79	2.1.80	321°44,6'	17,77	данные отсутствуют	данные отсутствуют	данные отсутствуют
103	2.1.80	2.1.81	294°20,5'	13,49	данные отсутствуют	данные отсутствуют	данные отсутствуют
104	2.1.81	2.1.82	335°21,7'	11,18	данные отсутствуют	данные отсутствуют	данные отсутствуют
105	2.1.82	2.1.83	347°22,4'	14,59	данные отсутствуют	данные отсутствуют	данные отсутствуют
106	2.1.83	2.1.84	38°34,2'	8,97	данные отсутствуют	данные отсутствуют	данные отсутствуют
107	2.1.84	2.1.85	60°2,0'	21,86	данные отсутствуют	данные отсутствуют	данные отсутствуют
108	2.1.85	2.1.86	58°9,4'	11,28	данные отсутствуют	данные отсутствуют	данные отсутствуют
109	2.1.86	2.1.87	30°17,6'	5,71	данные отсутствуют	данные отсутствуют	данные отсутствуют


 ДОКУМЕНТ ПОДПИСАН  
 ЭЛЕКТРОННОЙ ПОДПИСЬЮ  
 Сертификат: 80880507003E0202756C2042108  
 Владелец: ФЕДЕРАЛЬНОЕ АГЕНСТВО ГОСУДАРСТВЕННОЙ  
 РЕГИСТРАЦИИ, КАДАСТРА И КАРТОГРАФИИ  
 Действителен с 27.06.2013 по 10.03.2034

ПОЛНОЕ НАИМЕНОВАНИЕ ДОЛЖНОСТИ \_\_\_\_\_ ИНИЦИАЛЫ, ФАМИЛИЯ \_\_\_\_\_

Земельный участок								
вид объекта недвижимости								
Лист № 5 раздела 3.1			Всего листов раздела 3.1: 38			Всего разделов: 8		Всего листов выписки: 279
23.08.2023г. № КУВН-001/2023-191058114								
Кадстровый номер:						47:25-0110001:19		
1	2	3	4	5	6	7	8	9
110	2.1.87	2.1.88	90°28.3'	7.28	данные отсутствуют	данные отсутствуют	данные отсутствуют	данные отсутствуют
111	2.1.88	2.1.89	65°50.3'	9.92	данные отсутствуют	данные отсутствуют	данные отсутствуют	данные отсутствуют
112	2.1.89	2.1.90	55°27.8'	19.35	данные отсутствуют	данные отсутствуют	данные отсутствуют	данные отсутствуют
113	2.1.90	2.1.91	29°14.2'	8.25	данные отсутствуют	данные отсутствуют	данные отсутствуют	данные отсутствуют
114	2.1.91	2.1.92	349°44.9'	20.79	данные отсутствуют	данные отсутствуют	данные отсутствуют	данные отсутствуют
115	2.1.92	2.1.93	338°1.3'	18.06	данные отсутствуют	данные отсутствуют	данные отсутствуют	данные отсутствуют
116	2.1.93	2.1.94	31°58.3'	3.61	данные отсутствуют	данные отсутствуют	данные отсутствуют	данные отсутствуют
117	2.1.94	2.1.95	84°28.5'	7.37	данные отсутствуют	данные отсутствуют	данные отсутствуют	данные отсутствуют
118	2.1.95	2.1.96	158°20.3'	21.4	данные отсутствуют	данные отсутствуют	данные отсутствуют	данные отсутствуют
119	2.1.96	2.1.97	125°54.4'	13.56	данные отсутствуют	данные отсутствуют	данные отсутствуют	данные отсутствуют
120	2.1.97	2.1.98	88°27.8'	9.69	данные отсутствуют	данные отсутствуют	данные отсутствуют	данные отсутствуют
121	2.1.98	2.1.99	53°21.4'	15.67	данные отсутствуют	данные отсутствуют	данные отсутствуют	данные отсутствуют
122	2.1.99	2.1.100	13°18.5'	14.34	данные отсутствуют	данные отсутствуют	данные отсутствуют	данные отсутствуют
123	2.1.100	2.1.101	356°1.6'	22.65	данные отсутствуют	данные отсутствуют	данные отсутствуют	данные отсутствуют
124	2.1.101	2.1.102	336°0.1'	16.18	данные отсутствуют	данные отсутствуют	данные отсутствуют	данные отсутствуют
125	2.1.102	2.1.103	299°2.6'	10.55	данные отсутствуют	данные отсутствуют	данные отсутствуют	данные отсутствуют
126	2.1.103	2.1.104	280°18.1'	14.6	данные отсутствуют	данные отсутствуют	данные отсутствуют	данные отсутствуют
127	2.1.104	2.1.105	232°36.3'	13.09	данные отсутствуют	данные отсутствуют	данные отсутствуют	данные отсутствуют
128	2.1.105	2.1.106	202°31.9'	11.06	данные отсутствуют	данные отсутствуют	данные отсутствуют	данные отсутствуют
129	2.1.106	2.1.107	180°7.1'	14.46	данные отсутствуют	данные отсутствуют	данные отсутствуют	данные отсутствуют
130	2.1.107	2.1.108	263°56.3'	10.42	данные отсутствуют	данные отсутствуют	данные отсутствуют	данные отсутствуют
131	2.1.108	2.1.109	344°26.9'	18.42	данные отсутствуют	данные отсутствуют	данные отсутствуют	данные отсутствуют
132	2.1.109	2.1.110	343°46.8'	14.32	данные отсутствуют	данные отсутствуют	данные отсутствуют	данные отсутствуют
133	2.1.110	2.1.111	333°10.7'	13.98	данные отсутствуют	данные отсутствуют	данные отсутствуют	данные отсутствуют
134	2.1.111	2.1.112	344°54.5'	33.84	данные отсутствуют	данные отсутствуют	данные отсутствуют	данные отсутствуют
135	2.1.112	2.1.113	329°5.8'	22.47	данные отсутствуют	данные отсутствуют	данные отсутствуют	данные отсутствуют
136	2.1.113	2.1.114	347°36.1'	17.05	данные отсутствуют	данные отсутствуют	данные отсутствуют	данные отсутствуют
137	2.1.114	2.1.115	319°17.6'	14.83	данные отсутствуют	данные отсутствуют	данные отсутствуют	данные отсутствуют
138	2.1.115	2.1.116	342°8.2'	8.87	данные отсутствуют	данные отсутствуют	данные отсутствуют	данные отсутствуют

 ДОКУМЕНТ ПОДПИСАН ЭЛЕКТРОННОЙ ПОДПИСЬЮ	ПОЛНОЕ НАИМЕНОВАНИЕ ДОЛЖНОСТИ	ИНИЦИАЛЫ, ФАМИЛИЯ
	Сертификат: 808845676101СЕЛЕД01756СДР042108 Бюджетное учреждение «ОТДЕЛ ГОСУДАРСТВЕННОЙ РЕГИСТРАЦИИ, КАДАСТРА И КАРТОГРАФИИ» Дзержинский р-н, г. Дзержинск, ул. Мухоморова, д. 17, к. 303, этаж 10-й, 2019	

Земельный участок								
вид объекта недвижимости								
Лист № 6 раздела 3.1			Всего листов раздела 3.1: 38			Всего разделов: 8		Всего листов выписки: 279
23.08.2023г. № КУВН-001/2023-191058114								
Кадстровый номер:						47:25-0110001:19		
1	2	3	4	5	6	7	8	9
139	2.1.116	2.1.117	309°31.6'	13.64	данные отсутствуют	данные отсутствуют	данные отсутствуют	данные отсутствуют
140	2.1.117	2.1.118	319°4.3'	5.88	данные отсутствуют	данные отсутствуют	данные отсутствуют	данные отсутствуют
141	2.1.118	2.1.119	296°3.0'	38.3	данные отсутствуют	данные отсутствуют	данные отсутствуют	данные отсутствуют
142	2.1.119	2.1.120	316°3.7'	6.87	данные отсутствуют	данные отсутствуют	данные отсутствуют	данные отсутствуют
143	2.1.120	2.1.121	0°25.0'	8.27	данные отсутствуют	данные отсутствуют	данные отсутствуют	данные отсутствуют
144	2.1.121	2.1.122	52°3.8'	6.44	данные отсутствуют	данные отсутствуют	данные отсутствуют	данные отсутствуют
145	2.1.122	2.1.123	82°28.7'	24.6	данные отсутствуют	данные отсутствуют	данные отсутствуют	данные отсутствуют
146	2.1.123	2.1.124	66°46.9'	18.54	данные отсутствуют	данные отсутствуют	данные отсутствуют	данные отсутствуют
147	2.1.124	2.1.125	55°51.5'	13.4	данные отсутствуют	данные отсутствуют	данные отсутствуют	данные отсутствуют
148	2.1.125	2.1.126	31°3.6'	27.56	данные отсутствуют	данные отсутствуют	данные отсутствуют	данные отсутствуют
149	2.1.126	2.1.127	79°23.6'	7.99	данные отсутствуют	данные отсутствуют	данные отсутствуют	данные отсутствуют
150	2.1.127	2.1.128	101°9.7'	32.39	данные отсутствуют	данные отсутствуют	данные отсутствуют	данные отсутствуют
151	2.1.128	2.1.129	71°7.3'	8.99	данные отсутствуют	данные отсутствуют	данные отсутствуют	данные отсутствуют
152	2.1.129	2.1.130	27°51.0'	15.16	данные отсутствуют	данные отсутствуют	данные отсутствуют	данные отсутствуют
153	2.1.130	2.1.131	6°0.4'	20.45	данные отсутствуют	данные отсутствуют	данные отсутствуют	данные отсутствуют
154	2.1.131	2.1.132	316°37.2'	54.28	данные отсутствуют	данные отсутствуют	данные отсутствуют	данные отсутствуют
155	2.1.132	2.1.133	294°31.9'	10.84	данные отсутствуют	данные отсутствуют	данные отсутствуют	данные отсутствуют
156	2.1.133	2.1.134	256°15.2'	11.07	данные отсутствуют	данные отсутствуют	данные отсутствуют	данные отсутствуют
157	2.1.134	2.1.135	214°44.0'	27.26	данные отсутствуют	данные отсутствуют	данные отсутствуют	данные отсутствуют
158	2.1.135	2.1.136	261°34.6'	15.7	данные отсутствуют	данные отсутствуют	данные отсутствуют	данные отсутствуют
159	2.1.136	2.1.137	312°43.1'	10.3	данные отсутствуют	данные отсутствуют	данные отсутствуют	данные отсутствуют
160	2.1.137	2.1.138	356°29.8'	37.81	данные отсутствуют	данные отсутствуют	данные отсутствуют	данные отсутствуют
161	2.1.138	2.1.139	314°28.4'	5.38	данные отсутствуют	данные отсутствуют	данные отсутствуют	данные отсутствуют
162	2.1.139	2.1.140	266°25.8'	12.2	данные отсутствуют	данные отсутствуют	данные отсутствуют	данные отсутствуют
163	2.1.140	2.1.141	226°42.8'	12.53	данные отсутствуют	данные отсутствуют	данные отсутствуют	данные отсутствуют
164	2.1.141	2.1.142	182°57.5'	42.64	данные отсутствуют	данные отсутствуют	данные отсутствуют	данные отсутствуют
165	2.1.142	2.1.143	195°6.7'	21.98	данные отсутствуют	данные отсутствуют	данные отсутствуют	данные отсутствуют
166	2.1.143	2.1.144	213°56.5'	14.52	данные отсутствуют	данные отсутствуют	данные отсутствуют	данные отсутствуют
167	2.1.144	2.1.145	261°21.1'	16.89	данные отсутствуют	данные отсутствуют	данные отсутствуют	данные отсутствуют

 ДОКУМЕНТ ПОДПИСАН ЭЛЕКТРОННОЙ ПОДПИСЬЮ	ПОЛНОЕ НАИМЕНОВАНИЕ ДОЛЖНОСТИ	ИНИЦИАЛЫ, ФАМИЛИЯ
	Сертификат: 808845676101СЕЛЕД01756СДР042108 Бюджетное учреждение «ОТДЕЛ ГОСУДАРСТВЕННОЙ РЕГИСТРАЦИИ, КАДАСТРА И КАРТОГРАФИИ» Дзержинский р-н, г. Дзержинск, ул. Мухоморова, д. 17, к. 303, этаж 10-й, 2019	

Земельный участок вид объекта недвижимости							
Лист № 7 раздела 3.1		Всего листов раздела 3.1: 38		Всего разделов: 8		Всего листов выписки: 279	
23.08.2023г. № КУВН-001/2023-191058114							
Кадстровый номер:				47:25-0110001:19			
1	2	3	4	5	6	7	8
168	2.1.145	2.1.146	250*51.2'	10.43	данные отсутствуют	данные отсутствуют	данные отсутствуют
169	2.1.146	2.1.147	209*7.7'	12.8	данные отсутствуют	данные отсутствуют	данные отсутствуют
170	2.1.147	2.1.148	249*4.7'	6.41	данные отсутствуют	данные отсутствуют	данные отсутствуют
171	2.1.148	2.1.149	282*19.8'	5.95	данные отсутствуют	данные отсутствуют	данные отсутствуют
172	2.1.149	2.1.150	13*59.0'	10.47	данные отсутствуют	данные отсутствуют	данные отсутствуют
173	2.1.150	2.1.151	330*33.1'	16.54	данные отсутствуют	данные отсутствуют	данные отсутствуют
174	2.1.151	2.1.152	358*3.8'	20.72	данные отсутствуют	данные отсутствуют	данные отсутствуют
175	2.1.152	2.1.153	18*35.6'	18.22	данные отсутствуют	данные отсутствуют	данные отсутствуют
176	2.1.153	2.1.154	353*1.0'	43.92	данные отсутствуют	данные отсутствуют	данные отсутствуют
177	2.1.154	2.1.155	329*19.7'	26.23	данные отсутствуют	данные отсутствуют	данные отсутствуют
178	2.1.155	2.1.156	248*5.7'	3.08	данные отсутствуют	данные отсутствуют	данные отсутствуют
179	2.1.156	2.1.157	322*12.1'	23.19	данные отсутствуют	данные отсутствуют	данные отсутствуют
180	2.1.157	2.1.158	318*47.5'	16.26	данные отсутствуют	данные отсутствуют	данные отсутствуют
181	2.1.158	2.1.159	304*17.3'	17.77	данные отсутствуют	данные отсутствуют	данные отсутствуют
182	2.1.159	2.1.160	288*6.4'	17.6	данные отсутствуют	данные отсутствуют	данные отсутствуют
183	2.1.160	2.1.161	277*8.6'	7.8	данные отсутствуют	данные отсутствуют	данные отсутствуют
184	2.1.161	2.1.162	277*7.5'	5.48	данные отсутствуют	данные отсутствуют	данные отсутствуют
185	2.1.162	2.1.163	297*54.2'	5.36	данные отсутствуют	данные отсутствуют	данные отсутствуют
186	2.1.163	2.1.164	322*43.0'	6.11	данные отсутствуют	данные отсутствуют	данные отсутствуют
187	2.1.164	2.1.165	308*16.7'	4.23	данные отсутствуют	данные отсутствуют	данные отсутствуют
188	2.1.165	2.1.166	302*18.6'	17.16	данные отсутствуют	данные отсутствуют	данные отсутствуют
189	2.1.166	2.1.167	311*21.5'	16.92	данные отсутствуют	данные отсутствуют	данные отсутствуют
190	2.1.167	2.1.168	326*54.1'	18.55	данные отсутствуют	данные отсутствуют	данные отсутствуют
191	2.1.168	2.1.169	0*10.9'	12.64	данные отсутствуют	данные отсутствуют	данные отсутствуют
192	2.1.169	2.1.170	42*6.4'	118.8	данные отсутствуют	данные отсутствуют	данные отсутствуют
193	2.1.170	2.1.171	22*39.9'	1.97	данные отсутствуют	данные отсутствуют	данные отсутствуют
194	2.1.171	2.1.172	347*31.8'	20.24	данные отсутствуют	данные отсутствуют	данные отсутствуют
195	2.1.172	2.1.173	333*6.7'	14.24	данные отсутствуют	данные отсутствуют	данные отсутствуют
196	2.1.173	2.1.174	308*35.9'	42.69	данные отсутствуют	данные отсутствуют	данные отсутствуют

ПОЛНОЕ НАИМЕНОВАНИЕ ДОЛЖНОСТИ	 ДОКУМЕНТ ПОДПИСАН ЭЛЕКТРОННОЙ ПОДПИСЬЮ Сертификат: 80880587001СЕЛЕД01756С2042108 Выдан: 04.09.2016 НАС СЛУЖБА ГОСУДАРСТВЕННОЙ РЕГИСТРАЦИИ, КАДАСТРА И КАРТОГРАФИИ Действителен с 17.06.2016 по 10.03.2024	НИИЦИАЛ, ФИО

Земельный участок вид объекта недвижимости							
Лист № 8 раздела 3.1		Всего листов раздела 3.1: 38		Всего разделов: 8		Всего листов выписки: 279	
23.08.2023г. № КУВН-001/2023-191058114							
Кадстровый номер:				47:25-0110001:19			
1	2	3	4	5	6	7	8
197	2.1.174	2.1.175	358*47.5'	31.32	данные отсутствуют	данные отсутствуют	данные отсутствуют
198	2.1.175	2.1.176	343*55.9'	30.49	данные отсутствуют	данные отсутствуют	данные отсутствуют
199	2.1.176	2.1.177	329*15.5'	6.63	данные отсутствуют	данные отсутствуют	данные отсутствуют
200	2.1.177	2.1.178	300*49.7'	10.17	данные отсутствуют	данные отсутствуют	данные отсутствуют
201	2.1.178	2.1.179	283*50.3'	28.68	данные отсутствуют	данные отсутствуют	данные отсутствуют
202	2.1.179	2.1.180	276*28.6'	36.17	данные отсутствуют	данные отсутствуют	данные отсутствуют
203	2.1.180	2.1.181	288*0.7'	9.41	данные отсутствуют	данные отсутствуют	данные отсутствуют
204	2.1.181	2.1.182	292*32.9'	18.96	данные отсутствуют	данные отсутствуют	данные отсутствуют
205	2.1.182	2.1.183	306*0.5'	35.11	данные отсутствуют	данные отсутствуют	данные отсутствуют
206	2.1.183	2.1.184	321*15.5'	45.48	данные отсутствуют	данные отсутствуют	данные отсутствуют
207	2.1.184	2.1.185	337*54.3'	48.25	данные отсутствуют	данные отсутствуют	данные отсутствуют
208	2.1.185	2.1.186	338*27.3'	12.88	данные отсутствуют	данные отсутствуют	данные отсутствуют
209	2.1.186	2.1.187	307*32.0'	25.25	данные отсутствуют	данные отсутствуют	данные отсутствуют
210	2.1.187	2.1.188	230*8.6'	7.33	данные отсутствуют	данные отсутствуют	данные отсутствуют
211	2.1.188	2.1.189	300*0.2'	39.08	данные отсутствуют	данные отсутствуют	данные отсутствуют
212	2.1.189	2.1.190	313*29.6'	20.7	данные отсутствуют	данные отсутствуют	данные отсутствуют
213	2.1.190	2.1.191	321*26.9'	35.25	данные отсутствуют	данные отсутствуют	данные отсутствуют
214	2.1.191	2.1.192	298*1.1'	19.93	данные отсутствуют	данные отсутствуют	данные отсутствуют
215	2.1.192	2.1.193	268*19.3'	19.81	данные отсутствуют	данные отсутствуют	данные отсутствуют
216	2.1.193	2.1.194	252*17.6'	24.13	данные отсутствуют	данные отсутствуют	данные отсутствуют
217	2.1.194	2.1.195	239*20.8'	34.44	данные отсутствуют	данные отсутствуют	данные отсутствуют
218	2.1.195	2.1.196	326*51.1'	7.33	данные отсутствуют	данные отсутствуют	данные отсутствуют
219	2.1.196	2.1.197	61*53.7'	11.48	данные отсутствуют	данные отсутствуют	данные отсутствуют
220	2.1.197	2.1.198	309*16.2'	6.16	данные отсутствуют	данные отсутствуют	данные отсутствуют
221	2.1.198	2.1.199	351*53.4'	12.33	данные отсутствуют	данные отсутствуют	данные отсутствуют
222	2.1.199	2.1.200	313*1.6'	16.43	данные отсутствуют	данные отсутствуют	данные отсутствуют
223	2.1.200	2.1.201	303*59.2'	3.22	данные отсутствуют	данные отсутствуют	данные отсутствуют
224	2.1.201	2.1.202	1*1.6'	3.35	данные отсутствуют	данные отсутствуют	данные отсутствуют
225	2.1.202	2.1.203	66*29.9'	9.7	данные отсутствуют	данные отсутствуют	данные отсутствуют

ПОЛНОЕ НАИМЕНОВАНИЕ ДОЛЖНОСТИ	 ДОКУМЕНТ ПОДПИСАН ЭЛЕКТРОННОЙ ПОДПИСЬЮ Сертификат: 80880587001СЕЛЕД01756С2042108 Выдан: 04.09.2016 НАС СЛУЖБА ГОСУДАРСТВЕННОЙ РЕГИСТРАЦИИ, КАДАСТРА И КАРТОГРАФИИ Действителен с 17.06.2016 по 10.03.2024	НИИЦИАЛ, ФИО

Земельный участок								
вид объекта недвижимости								
Лист № 9 раздела 3.1			Всего листов раздела 3.1: 38			Всего разделов: 8		Всего листов выписки: 279
23.08.2023г. № КУВН-001/2023-191058114								
Кадстровый номер:						47:25-0110001:19		
1	2	3	4	5	6	7	8	9
226	2.1.203	2.1.204	33°55.9'	7.88	данные отсутствуют	данные отсутствуют	данные отсутствуют	данные отсутствуют
227	2.1.204	2.1.205	68°40.8'	6.85	данные отсутствуют	данные отсутствуют	данные отсутствуют	данные отсутствуют
228	2.1.205	2.1.206	102°35.6'	3.85	данные отсутствуют	данные отсутствуют	данные отсутствуют	данные отсутствуют
229	2.1.206	2.1.207	144°47.6'	7.23	данные отсутствуют	данные отсутствуют	данные отсутствуют	данные отсутствуют
230	2.1.207	2.1.208	114°15.1'	3.43	данные отсутствуют	данные отсутствуют	данные отсутствуют	данные отсутствуют
231	2.1.208	2.1.209	338°57.7'	4.04	данные отсутствуют	данные отсутствуют	данные отсутствуют	данные отсутствуют
232	2.1.209	2.1.210	321°13.0'	6.53	данные отсутствуют	данные отсутствуют	данные отсутствуют	данные отсутствуют
233	2.1.210	2.1.211	301°34.5'	9.17	данные отсутствуют	данные отсутствуют	данные отсутствуют	данные отсутствуют
234	2.1.211	2.1.212	342°28.4'	8.37	данные отсутствуют	данные отсутствуют	данные отсутствуют	данные отсутствуют
235	2.1.212	2.1.213	323°2.4'	6.37	данные отсутствуют	данные отсутствуют	данные отсутствуют	данные отсутствуют
236	2.1.213	2.1.214	288°23.9'	5.01	данные отсутствуют	данные отсутствуют	данные отсутствуют	данные отсутствуют
237	2.1.214	2.1.215	289°13.1'	7.17	данные отсутствуют	данные отсутствуют	данные отсутствуют	данные отсутствуют
238	2.1.215	2.1.216	334°23.7'	3.47	данные отсутствуют	данные отсутствуют	данные отсутствуют	данные отсутствуют
239	2.1.216	2.1.217	72°11.9'	99.01	данные отсутствуют	данные отсутствуют	данные отсутствуют	данные отсутствуют
240	2.1.217	2.1.218	42°50.8'	151.2	данные отсутствуют	данные отсутствуют	данные отсутствуют	данные отсутствуют
241	2.1.218	2.1.219	31°11.0'	14.27	данные отсутствуют	данные отсутствуют	данные отсутствуют	данные отсутствуют
242	2.1.219	2.1.220	18°24.6'	36.89	данные отсутствуют	данные отсутствуют	данные отсутствуют	данные отсутствуют
243	2.1.220	2.1.1	24°40.1'	86.19	данные отсутствуют	данные отсутствуют	данные отсутствуют	данные отсутствуют
244	3.1.1	3.1.2	79°40.4'	4.8	данные отсутствуют	данные отсутствуют	данные отсутствуют	данные отсутствуют
245	3.1.2	3.1.3	110°15.3'	3.78	данные отсутствуют	данные отсутствуют	данные отсутствуют	данные отсутствуют
246	3.1.3	3.1.4	158°57.3'	5.35	данные отсутствуют	данные отсутствуют	данные отсутствуют	данные отсутствуют
247	3.1.4	3.1.5	209°39.5'	4.97	данные отсутствуют	данные отсутствуют	данные отсутствуют	данные отсутствуют
248	3.1.5	3.1.6	240°21.5'	7.58	данные отсутствуют	данные отсутствуют	данные отсутствуют	данные отсутствуют
249	3.1.6	3.1.7	281°2.5'	4.6	данные отсутствуют	данные отсутствуют	данные отсутствуют	данные отсутствуют
250	3.1.7	3.1.8	331°30.2'	4.78	данные отсутствуют	данные отсутствуют	данные отсутствуют	данные отсутствуют
251	3.1.8	3.1.9	12°7.0'	3.62	данные отсутствуют	данные отсутствуют	данные отсутствуют	данные отсутствуют
252	3.1.9	3.1.1	45°0.0'	6.92	данные отсутствуют	данные отсутствуют	данные отсутствуют	данные отсутствуют
253	4.1.1	4.1.2	120°34.4'	4.54	данные отсутствуют	данные отсутствуют	данные отсутствуют	данные отсутствуют
254	4.1.2	4.1.3	196°46.7'	8.21	данные отсутствуют	данные отсутствуют	данные отсутствуют	данные отсутствуют

ПОЛНОЕ НАИМЕНОВАНИЕ ДОЛЖНОСТИ	 ДОКУМЕНТ ПОДПИСАН ЭЛЕКТРОННОЙ ПОДПИСЬЮ	ИНИЦИАЛЫ, ФАМИЛИЯ
	Сертификат: 80880507601СЕЛЕД01756С2042108 Выдан: 08.09.2016 года в ОУРБА ГОСУДАРСТВЕННОЙ РЕГИСТРАЦИИ, КАДАСТРА И КАРТОГРАФИИ Действителен с 17.06.2016 по 10.03.2024	

Земельный участок								
вид объекта недвижимости								
Лист № 10 раздела 3.1			Всего листов раздела 3.1: 38			Всего разделов: 8		Всего листов выписки: 279
23.08.2023г. № КУВН-001/2023-191058114								
Кадстровый номер:						47:25-0110001:19		
1	2	3	4	5	6	7	8	9
255	4.1.3	4.1.4	193°42.6'	8.1	данные отсутствуют	данные отсутствуют	данные отсутствуют	данные отсутствуют
256	4.1.4	4.1.5	179°50.1'	6.93	данные отсутствуют	данные отсутствуют	данные отсутствуют	данные отсутствуют
257	4.1.5	4.1.6	214°27.3'	3.32	данные отсутствуют	данные отсутствуют	данные отсутствуют	данные отсутствуют
258	4.1.6	4.1.7	265°25.8'	6.65	данные отсутствуют	данные отсутствуют	данные отсутствуют	данные отсутствуют
259	4.1.7	4.1.8	259°53.5'	2.62	данные отсутствуют	данные отсутствуют	данные отсутствуют	данные отсутствуют
260	4.1.8	4.1.9	290°50.3'	3.09	данные отсутствуют	данные отсутствуют	данные отсутствуют	данные отсутствуют
261	4.1.9	4.1.10	354°17.3'	2.51	данные отсутствуют	данные отсутствуют	данные отсутствуют	данные отсутствуют
262	4.1.10	4.1.11	23°41.9'	3.76	данные отсутствуют	данные отсутствуют	данные отсутствуют	данные отсутствуют
263	4.1.11	4.1.12	14°51.9'	12.24	данные отсутствуют	данные отсутствуют	данные отсутствуют	данные отсутствуют
264	4.1.12	4.1.13	29°58.2'	5.04	данные отсутствуют	данные отсутствуют	данные отсутствуют	данные отсутствуют
265	4.1.13	4.1.1	53°39.2'	9.21	данные отсутствуют	данные отсутствуют	данные отсутствуют	данные отсутствуют
266	5.1.1	5.1.2	52°9.4'	11.41	данные отсутствуют	данные отсутствуют	данные отсутствуют	данные отсутствуют
267	5.1.2	5.1.3	77°2.2'	9.72	данные отсутствуют	данные отсутствуют	данные отсутствуют	данные отсутствуют
268	5.1.3	5.1.4	114°13.1'	13.43	данные отсутствуют	данные отсутствуют	данные отсутствуют	данные отсутствуют
269	5.1.4	5.1.5	145°7.0'	18.52	данные отсутствуют	данные отсутствуют	данные отсутствуют	данные отсутствуют
270	5.1.5	5.1.6	156°59.4'	41.98	данные отсутствуют	данные отсутствуют	данные отсутствуют	данные отсутствуют
271	5.1.6	5.1.7	158°32.1'	53.78	данные отсутствуют	данные отсутствуют	данные отсутствуют	данные отсутствуют
272	5.1.7	5.1.8	142°22.7'	9.3	данные отсутствуют	данные отсутствуют	данные отсутствуют	данные отсутствуют
273	5.1.8	5.1.9	171°57.7'	18.59	данные отсутствуют	данные отсутствуют	данные отсутствуют	данные отсутствуют
274	5.1.9	5.1.10	118°32.8'	4.27	данные отсутствуют	данные отсутствуют	данные отсутствуют	данные отсутствуют
275	5.1.10	5.1.11	156°48.1'	4.57	данные отсутствуют	данные отсутствуют	данные отсутствуют	данные отсутствуют
276	5.1.11	5.1.12	198°5.3'	12.53	данные отсутствуют	данные отсутствуют	данные отсутствуют	данные отсутствуют
277	5.1.12	5.1.13	171°55.8'	18.88	данные отсутствуют	данные отсутствуют	данные отсутствуют	данные отсутствуют
278	5.1.13	5.1.14	176°18.0'	14.41	данные отсутствуют	данные отсутствуют	данные отсутствуют	данные отсутствуют
279	5.1.14	5.1.15	162°44.6'	17.53	данные отсутствуют	данные отсутствуют	данные отсутствуют	данные отсутствуют
280	5.1.15	5.1.16	154°27.4'	15.56	данные отсутствуют	данные отсутствуют	данные отсутствуют	данные отсутствуют
281	5.1.16	5.1.17	233°45.3'	14.12	данные отсутствуют	данные отсутствуют	данные отсутствуют	данные отсутствуют
282	5.1.17	5.1.18	313°25.1'	15.36	данные отсутствуют	данные отсутствуют	данные отсутствуют	данные отсутствуют
283	5.1.18	5.1.19	313°32.7'	38.97	данные отсутствуют	данные отсутствуют	данные отсутствуют	данные отсутствуют

ПОЛНОЕ НАИМЕНОВАНИЕ ДОЛЖНОСТИ	 ДОКУМЕНТ ПОДПИСАН ЭЛЕКТРОННОЙ ПОДПИСЬЮ	ИНИЦИАЛЫ, ФАМИЛИЯ
	Сертификат: 80880507601СЕЛЕД01756С2042108 Выдан: 08.09.2016 года в ОУРБА ГОСУДАРСТВЕННОЙ РЕГИСТРАЦИИ, КАДАСТРА И КАРТОГРАФИИ Действителен с 17.06.2016 по 10.03.2024	

Земельный участок							
вид объекта недвижимости							
Лист № 11 раздела 3.1		Всего листов раздела 3.1: 38		Всего разделов: 8		Всего листов выписки: 279	
23.08.2023г. № КУВН-001/2023-191058114							
Кадастровый номер:				47:25-0110001:19			
1	2	3	4	5	6	7	8
284	5.1.19	5.1.20	316°50.0'	28.94	данные отсутствуют	данные отсутствуют	данные отсутствуют
285	5.1.20	5.1.21	324°44.5'	13.37	данные отсутствуют	данные отсутствуют	данные отсутствуют
286	5.1.21	5.1.22	350°31.8'	10.71	данные отсутствуют	данные отсутствуют	данные отсутствуют
287	5.1.22	5.1.23	341°6.2'	11.36	данные отсутствуют	данные отсутствуют	данные отсутствуют
288	5.1.23	5.1.24	335°58.9'	12.58	данные отсутствуют	данные отсутствуют	данные отсутствуют
289	5.1.24	5.1.25	5°49.7'	6.3	данные отсутствуют	данные отсутствуют	данные отсутствуют
290	5.1.25	5.1.26	32°37.3'	6.4	данные отсутствуют	данные отсутствуют	данные отсутствуют
291	5.1.26	5.1.27	4°18.4'	14.38	данные отсутствуют	данные отсутствуют	данные отсутствуют
292	5.1.27	5.1.28	24°29.5'	12.86	данные отсутствуют	данные отсутствуют	данные отсутствуют
293	5.1.28	5.1.29	9°59.4'	7.49	данные отсутствуют	данные отсутствуют	данные отсутствуют
294	5.1.29	5.1.30	347°10.5'	8.38	данные отсутствуют	данные отсутствуют	данные отсутствуют
295	5.1.30	5.1.31	317°30.8'	4.35	данные отсутствуют	данные отсутствуют	данные отсутствуют
296	5.1.31	5.1.32	299°46.4'	9.83	данные отсутствуют	данные отсутствуют	данные отсутствуют
297	5.1.32	5.1.33	316°39.3'	8.57	данные отсутствуют	данные отсутствуют	данные отсутствуют
298	5.1.33	5.1.34	331°32.1'	10.66	данные отсутствуют	данные отсутствуют	данные отсутствуют
299	5.1.34	5.1.35	333°43.5'	9.71	данные отсутствуют	данные отсутствуют	данные отсутствуют
300	5.1.35	5.1.36	343°19.9'	5.33	данные отсутствуют	данные отсутствуют	данные отсутствуют
301	5.1.36	5.1.37	356°51.3'	6.38	данные отсутствуют	данные отсутствуют	данные отсутствуют
302	5.1.37	5.1.38	4°55.8'	8.03	данные отсутствуют	данные отсутствуют	данные отсутствуют
303	5.1.38	5.1.1	23°50.6'	9.8	данные отсутствуют	данные отсутствуют	данные отсутствуют
304	6.1.1	6.1.2	59°59.8'	9.62	данные отсутствуют	данные отсутствуют	данные отсутствуют
305	6.1.2	6.1.3	92°54.7'	6.3	данные отсутствуют	данные отсутствуют	данные отсутствуют
306	6.1.3	6.1.4	129°56.7'	6.82	данные отсутствуют	данные отсутствуют	данные отсутствуют
307	6.1.4	6.1.5	64°20.3'	3.97	данные отсутствуют	данные отсутствуют	данные отсутствуют
308	6.1.5	6.1.6	143°58.4'	5.98	данные отсутствуют	данные отсутствуют	данные отсутствуют
309	6.1.6	6.1.7	219°38.1'	5.6	данные отсутствуют	данные отсутствуют	данные отсутствуют
310	6.1.7	6.1.8	163°4.6'	6.6	данные отсутствуют	данные отсутствуют	данные отсутствуют
311	6.1.8	6.1.9	184°19.3'	11.81	данные отсутствуют	данные отсутствуют	данные отсутствуют
312	6.1.9	6.1.10	216°35.4'	16.78	данные отсутствуют	данные отсутствуют	данные отсутствуют



ПОЛНОЕ НАИМЕНОВАНИЕ ДОЛЖНОСТИ

ИНИЦИАЛЫ, ФАМИЛИЯ

Земельный участок							
вид объекта недвижимости							
Лист № 12 раздела 3.1		Всего листов раздела 3.1: 38		Всего разделов: 8		Всего листов выписки: 279	
23.08.2023г. № КУВН-001/2023-191058114							
Кадастровый номер:				47:25-0110001:19			
1	2	3	4	5	6	7	8
313	6.1.10	6.1.11	229°25.7'	12.55	данные отсутствуют	данные отсутствуют	данные отсутствуют
314	6.1.11	6.1.12	256°37.7'	12.32	данные отсутствуют	данные отсутствуют	данные отсутствуют
315	6.1.12	6.1.13	281°47.9'	5.28	данные отсутствуют	данные отсутствуют	данные отсутствуют
316	6.1.13	6.1.14	259°28.7'	13.53	данные отсутствуют	данные отсутствуют	данные отсутствуют
317	6.1.14	6.1.15	250°9.7'	17.83	данные отсутствуют	данные отсутствуют	данные отсутствуют
318	6.1.15	6.1.16	232°23.4'	17.04	данные отсутствуют	данные отсутствуют	данные отсутствуют
319	6.1.16	6.1.17	215°37.7'	28.7	данные отсутствуют	данные отсутствуют	данные отсутствуют
320	6.1.17	6.1.18	208°55.8'	33.39	данные отсутствуют	данные отсутствуют	данные отсутствуют
321	6.1.18	6.1.19	238°23.3'	24.4	данные отсутствуют	данные отсутствуют	данные отсутствуют
322	6.1.19	6.1.20	223°7.0'	7.1	данные отсутствуют	данные отсутствуют	данные отсутствуют
323	6.1.20	6.1.21	199°54.8'	24.87	данные отсутствуют	данные отсутствуют	данные отсутствуют
324	6.1.21	6.1.22	186°23.9'	22.97	данные отсутствуют	данные отсутствуют	данные отсутствуют
325	6.1.22	6.1.23	183°37.0'	6.97	данные отсутствуют	данные отсутствуют	данные отсутствуют
326	6.1.23	6.1.24	169°10.3'	22.67	данные отсутствуют	данные отсутствуют	данные отсутствуют
327	6.1.24	6.1.25	176°42.6'	11.85	данные отсутствуют	данные отсутствуют	данные отсутствуют
328	6.1.25	6.1.26	171°28.0'	8.02	данные отсутствуют	данные отсутствуют	данные отсутствуют
329	6.1.26	6.1.27	185°13.6'	8.34	данные отсутствуют	данные отсутствуют	данные отсутствуют
330	6.1.27	6.1.28	219°20.3'	12.12	данные отсутствуют	данные отсутствуют	данные отсутствуют
331	6.1.28	6.1.29	231°31.3'	10.33	данные отсутствуют	данные отсутствуют	данные отсутствуют
332	6.1.29	6.1.30	218°0.2'	17.3	данные отсутствуют	данные отсутствуют	данные отсутствуют
333	6.1.30	6.1.31	226°51.7'	26.78	данные отсутствуют	данные отсутствуют	данные отсутствуют
334	6.1.31	6.1.32	246°41.1'	21.3	данные отсутствуют	данные отсутствуют	данные отсутствуют
335	6.1.32	6.1.33	252°32.3'	26.83	данные отсутствуют	данные отсутствуют	данные отсутствуют
336	6.1.33	6.1.34	241°37.7'	23.7	данные отсутствуют	данные отсутствуют	данные отсутствуют
337	6.1.34	6.1.35	241°25.4'	11.85	данные отсутствуют	данные отсутствуют	данные отсутствуют
338	6.1.35	6.1.36	282°54.7'	22.73	данные отсутствуют	данные отсутствуют	данные отсутствуют
339	6.1.36	6.1.37	316°39.7'	21.94	данные отсутствуют	данные отсутствуют	данные отсутствуют
340	6.1.37	6.1.38	333°38.8'	39.9	данные отсутствуют	данные отсутствуют	данные отсутствуют
341	6.1.38	6.1.39	0°32.2'	14.97	данные отсутствуют	данные отсутствуют	данные отсутствуют



ПОЛНОЕ НАИМЕНОВАНИЕ ДОЛЖНОСТИ

ИНИЦИАЛЫ, ФАМИЛИЯ



Земельный участок								
вид объекта недвижимости								
Лист № 13 раздела 3.1			Всего листов раздела 3.1: 38			Всего разделов: 8		Всего листов выписки: 279
23.08.2023г. № КУВН-001/2023-191058114								
Кадстровый номер:						47:25-0110001:19		
1	2	3	4	5	6	7	8	9
342	6.1.39	6.1.40	21°8.3'	11.06	данные отсутствуют	данные отсутствуют	данные отсутствуют	данные отсутствуют
343	6.1.40	6.1.41	7°40.6'	17.29	данные отсутствуют	данные отсутствуют	данные отсутствуют	данные отсутствуют
344	6.1.41	6.1.42	19°29.2'	14.99	данные отсутствуют	данные отсутствуют	данные отсутствуют	данные отсутствуют
345	6.1.42	6.1.43	359°13.1'	11.01	данные отсутствуют	данные отсутствуют	данные отсутствуют	данные отсутствуют
346	6.1.43	6.1.44	15°15.3'	24.51	данные отсутствуют	данные отсутствуют	данные отсутствуют	данные отсутствуют
347	6.1.44	6.1.45	32°0.3'	8.02	данные отсутствуют	данные отсутствуют	данные отсутствуют	данные отсутствуют
348	6.1.45	6.1.46	54°17.0'	20.08	данные отсутствуют	данные отсутствуют	данные отсутствуют	данные отсутствуют
349	6.1.46	6.1.47	74°34.0'	6.76	данные отсутствуют	данные отсутствуют	данные отсутствуют	данные отсутствуют
350	6.1.47	6.1.48	69°0.1'	15.63	данные отсутствуют	данные отсутствуют	данные отсутствуют	данные отсутствуют
351	6.1.48	6.1.49	89°46.7'	5.16	данные отсутствуют	данные отсутствуют	данные отсутствуют	данные отсутствуют
352	6.1.49	6.1.50	114°39.2'	9.92	данные отсутствуют	данные отсутствуют	данные отсутствуют	данные отсутствуют
353	6.1.50	6.1.51	94°40.5'	14.97	данные отсутствуют	данные отсутствуют	данные отсутствуют	данные отсутствуют
354	6.1.51	6.1.52	68°8.8'	12.03	данные отсутствуют	данные отсутствуют	данные отсутствуют	данные отсутствуют
355	6.1.52	6.1.53	46°10.3'	10.71	данные отсутствуют	данные отсутствуют	данные отсутствуют	данные отсутствуют
356	6.1.53	6.1.54	93°36.8'	20.15	данные отсутствуют	данные отсутствуют	данные отсутствуют	данные отсутствуют
357	6.1.54	6.1.55	46°21.6'	17.58	данные отсутствуют	данные отсутствуют	данные отсутствуют	данные отсутствуют
358	6.1.55	6.1.56	27°57.7'	16.51	данные отсутствуют	данные отсутствуют	данные отсутствуют	данные отсутствуют
359	6.1.56	6.1.57	27°16.7'	7.9	данные отсутствуют	данные отсутствуют	данные отсутствуют	данные отсутствуют
360	6.1.57	6.1.58	43°26.3'	19.97	данные отсутствуют	данные отсутствуют	данные отсутствуют	данные отсутствуют
361	6.1.58	6.1.59	48°33.4'	22.57	данные отсутствуют	данные отсутствуют	данные отсутствуют	данные отсутствуют
362	6.1.59	6.1.60	63°38.4'	23.78	данные отсутствуют	данные отсутствуют	данные отсутствуют	данные отсутствуют
363	6.1.60	6.1.61	49°23.6'	36.28	данные отсутствуют	данные отсутствуют	данные отсутствуют	данные отсутствуют
364	6.1.61	6.1.62	55°46.1'	22.9	данные отсутствуют	данные отсутствуют	данные отсутствуют	данные отсутствуют
365	6.1.62	6.1.63	67°46.6'	19.67	данные отсутствуют	данные отсутствуют	данные отсутствуют	данные отсутствуют
366	6.1.63	6.1.64	52°53.7'	27.33	данные отсутствуют	данные отсутствуют	данные отсутствуют	данные отсутствуют
367	6.1.64	6.1.1	38°58.9'	12.27	данные отсутствуют	данные отсутствуют	данные отсутствуют	данные отсутствуют
368	7.1.1	7.1.2	66°5.5'	40.32	данные отсутствуют	данные отсутствуют	данные отсутствуют	данные отсутствуют
369	7.1.2	7.1.3	75°2.6'	9.07	данные отсутствуют	данные отсутствуют	данные отсутствуют	данные отсутствуют
370	7.1.3	7.1.4	122°58.1'	7.5	данные отсутствуют	данные отсутствуют	данные отсутствуют	данные отсутствуют

 <p>ДОКУМЕНТ ПОДПИСАН ЭЛЕКТРОННОЙ ПОДПИСЬЮ</p> <p>Сертификат: 80880567010СЕЛЕД01756СД042108 Выдан: 08.08.2023 15:02:58 РЕГИСТРАЦИЯ КАДАСТРА И КАРТАСТРОЕНИЯ Датум выпуска: 27.08.2023 10:49:20</p>	ПОЛНОЕ НАИМЕНОВАНИЕ ДОЛЖНОСТИ	ИНИЦИАЛЫ, ФАМИЛИЯ
	_____	_____

Земельный участок								
вид объекта недвижимости								
Лист № 14 раздела 3.1			Всего листов раздела 3.1: 38			Всего разделов: 8		Всего листов выписки: 279
23.08.2023г. № КУВН-001/2023-191058114								
Кадстровый номер:						47:25-0110001:19		
1	2	3	4	5	6	7	8	9
371	7.1.4	7.1.5	157°23.2'	19.14	данные отсутствуют	данные отсутствуют	данные отсутствуют	данные отсутствуют
372	7.1.5	7.1.6	174°46.7'	9.67	данные отсутствуют	данные отсутствуют	данные отсутствуют	данные отсутствуют
373	7.1.6	7.1.7	209°19.9'	11.68	данные отсутствуют	данные отсутствуют	данные отсутствуют	данные отсутствуют
374	7.1.7	7.1.8	228°23.0'	11.74	данные отсутствуют	данные отсутствуют	данные отсутствуют	данные отсутствуют
375	7.1.8	7.1.9	247°43.3'	11.37	данные отсутствуют	данные отсутствуют	данные отсутствуют	данные отсутствуют
376	7.1.9	7.1.10	265°3.5'	14.16	данные отсутствуют	данные отсутствуют	данные отсутствуют	данные отсутствуют
377	7.1.10	7.1.11	258°7.6'	13.56	данные отсутствуют	данные отсутствуют	данные отсутствуют	данные отсутствуют
378	7.1.11	7.1.12	231°35.8'	11.51	данные отсутствуют	данные отсутствуют	данные отсутствуют	данные отсутствуют
379	7.1.12	7.1.13	204°3.6'	16.78	данные отсутствуют	данные отсутствуют	данные отсутствуют	данные отсутствуют
380	7.1.13	7.1.14	180°51.8'	16.6	данные отсутствуют	данные отсутствуют	данные отсутствуют	данные отсутствуют
381	7.1.14	7.1.15	162°45.2'	6.41	данные отсутствуют	данные отсутствуют	данные отсутствуют	данные отсутствуют
382	7.1.15	7.1.16	131°37.7'	11.67	данные отсутствуют	данные отсутствуют	данные отсутствуют	данные отсутствуют
383	7.1.16	7.1.17	98°19.1'	10.37	данные отсутствуют	данные отсутствуют	данные отсутствуют	данные отсутствуют
384	7.1.17	7.1.18	54°10.9'	14.93	данные отсутствуют	данные отсутствуют	данные отсутствуют	данные отсутствуют
385	7.1.18	7.1.19	43°45.4'	25.07	данные отсутствуют	данные отсутствуют	данные отсутствуют	данные отсутствуют
386	7.1.19	7.1.20	89°6.5'	36.63	данные отсутствуют	данные отсутствуют	данные отсутствуют	данные отсутствуют
387	7.1.20	7.1.21	68°46.3'	31.01	данные отсутствуют	данные отсутствуют	данные отсутствуют	данные отсутствуют
388	7.1.21	7.1.22	92°15.2'	40.43	данные отсутствуют	данные отсутствуют	данные отсутствуют	данные отсутствуют
389	7.1.22	7.1.23	130°27.1'	19.53	данные отсутствуют	данные отсутствуют	данные отсутствуют	данные отсутствуют
390	7.1.23	7.1.24	160°8.2'	23.99	данные отсутствуют	данные отсутствуют	данные отсутствуют	данные отсутствуют
391	7.1.24	7.1.25	133°15.0'	36.57	данные отсутствуют	данные отсутствуют	данные отсутствуют	данные отсутствуют
392	7.1.25	7.1.26	72°20.6'	30.73	данные отсутствуют	данные отсутствуют	данные отсутствуют	данные отсутствуют
393	7.1.26	7.1.27	72°12.8'	299.51	данные отсутствуют	данные отсутствуют	данные отсутствуют	данные отсутствуют
394	7.1.27	7.1.28	181°55.6'	4.46	данные отсутствуют	данные отсутствуют	данные отсутствуют	данные отсутствуют
395	7.1.28	7.1.29	251°33.0'	179.73	данные отсутствуют	данные отсутствуют	данные отсутствуют	данные отсутствуют
396	7.1.29	7.1.30	251°35.4'	65.61	данные отсутствуют	данные отсутствуют	данные отсутствуют	данные отсутствуют
397	7.1.30	7.1.31	253°25.4'	28.95	данные отсутствуют	данные отсутствуют	данные отсутствуют	данные отсутствуют
398	7.1.31	7.1.32	255°0.2'	23.88	данные отсутствуют	данные отсутствуют	данные отсутствуют	данные отсутствуют
399	7.1.32	7.1.33	173°25.9'	10.84	данные отсутствуют	данные отсутствуют	данные отсутствуют	данные отсутствуют

 <p>ДОКУМЕНТ ПОДПИСАН ЭЛЕКТРОННОЙ ПОДПИСЬЮ</p> <p>Сертификат: 80880567010СЕЛЕД01756СД042108 Выдан: 08.08.2023 15:02:58 РЕГИСТРАЦИЯ КАДАСТРА И КАРТАСТРОЕНИЯ Датум выпуска: 27.08.2023 10:49:20</p>	ПОЛНОЕ НАИМЕНОВАНИЕ ДОЛЖНОСТИ	ИНИЦИАЛЫ, ФАМИЛИЯ
	_____	_____

Земельный участок								
вид объекта недвижимости								
Лист № 15 раздела 3.1			Всего листов раздела 3.1: 38			Всего разделов: 8		Всего листов выписки: 279
23.08.2023г. № КУВН-001/2023-191058114								
Кадастровый номер:						47:25-0110001:19		
1	2	3	4	5	6	7	8	9
400	7.1.33	7.1.34	121°36.1'	6.93	данные отсутствуют	данные отсутствуют	данные отсутствуют	данные отсутствуют
401	7.1.34	7.1.35	353°3.2'	2.4	данные отсутствуют	данные отсутствуют	данные отсутствуют	данные отсутствуют
402	7.1.35	7.1.36	75°35.5'	14.53	данные отсутствуют	данные отсутствуют	данные отсутствуют	данные отсутствуют
403	7.1.36	7.1.37	116°3.1'	9.49	данные отсутствуют	данные отсутствуют	данные отсутствуют	данные отсутствуют
404	7.1.37	7.1.38	163°42.2'	9.41	данные отсутствуют	данные отсутствуют	данные отсутствуют	данные отсутствуют
405	7.1.38	7.1.39	204°38.3'	9.98	данные отсутствуют	данные отсутствуют	данные отсутствуют	данные отсутствуют
406	7.1.39	7.1.40	252°19.7'	15.42	данные отсутствуют	данные отсутствуют	данные отсутствуют	данные отсутствуют
407	7.1.40	7.1.41	158°35.0'	7.72	данные отсутствуют	данные отсутствуют	данные отсутствуют	данные отсутствуют
408	7.1.41	7.1.42	180°0.0'	7.37	данные отсутствуют	данные отсутствуют	данные отсутствуют	данные отсутствуют
409	7.1.42	7.1.43	207°32.0'	12.18	данные отсутствуют	данные отсутствуют	данные отсутствуют	данные отсутствуют
410	7.1.43	7.1.44	74°26.1'	6.82	данные отсутствуют	данные отсутствуют	данные отсутствуют	данные отсутствуют
411	7.1.44	7.1.45	75°33.3'	5.77	данные отсутствуют	данные отсутствуют	данные отсутствуют	данные отсутствуют
412	7.1.45	7.1.46	139°57.9'	3.51	данные отсутствуют	данные отсутствуют	данные отсутствуют	данные отсутствуют
413	7.1.46	7.1.47	189°18.1'	4.08	данные отсутствуют	данные отсутствуют	данные отсутствуют	данные отсутствуют
414	7.1.47	7.1.48	250°4.3'	7.28	данные отсутствуют	данные отсутствуют	данные отсутствуют	данные отсутствуют
415	7.1.48	7.1.49	250°54.5'	10.21	данные отсутствуют	данные отсутствуют	данные отсутствуют	данные отсутствуют
416	7.1.49	7.1.50	216°1.6'	2.04	данные отсутствуют	данные отсутствуют	данные отсутствуют	данные отсутствуют
417	7.1.50	7.1.51	257°26.2'	8.87	данные отсутствуют	данные отсутствуют	данные отсутствуют	данные отсутствуют
418	7.1.51	7.1.52	243°7.1'	17.8	данные отсутствуют	данные отсутствуют	данные отсутствуют	данные отсутствуют
419	7.1.52	7.1.53	218°39.2'	12.92	данные отсутствуют	данные отсутствуют	данные отсутствуют	данные отсутствуют
420	7.1.53	7.1.54	226°56.4'	11.91	данные отсутствуют	данные отсутствуют	данные отсутствуют	данные отсутствуют
421	7.1.54	7.1.55	234°51.2'	3.06	данные отсутствуют	данные отсутствуют	данные отсутствуют	данные отсутствуют
422	7.1.55	7.1.56	192°53.8'	4.39	данные отсутствуют	данные отсутствуют	данные отсутствуют	данные отсутствуют
423	7.1.56	7.1.57	208°9.6'	10.45	данные отсутствуют	данные отсутствуют	данные отсутствуют	данные отсутствуют
424	7.1.57	7.1.58	196°57.2'	23.25	данные отсутствуют	данные отсутствуют	данные отсутствуют	данные отсутствуют
425	7.1.58	7.1.59	178°41.6'	5.26	данные отсутствуют	данные отсутствуют	данные отсутствуют	данные отсутствуют
426	7.1.59	7.1.60	197°34.0'	20.64	данные отсутствуют	данные отсутствуют	данные отсутствуют	данные отсутствуют
427	7.1.60	7.1.61	178°9.1'	24.17	данные отсутствуют	данные отсутствуют	данные отсутствуют	данные отсутствуют
428	7.1.61	7.1.62	179°50.7'	18.53	данные отсутствуют	данные отсутствуют	данные отсутствуют	данные отсутствуют



ПОЛНОЕ НАИМЕНОВАНИЕ ДОЛЖНОСТИ

ИНИЦИАЛЫ, ФАМИЛИЯ

Земельный участок								
вид объекта недвижимости								
Лист № 16 раздела 3.1			Всего листов раздела 3.1: 38			Всего разделов: 8		Всего листов выписки: 279
23.08.2023г. № КУВН-001/2023-191058114								
Кадастровый номер:						47:25-0110001:19		
1	2	3	4	5	6	7	8	9
429	7.1.62	7.1.63	190°54.4'	20.03	данные отсутствуют	данные отсутствуют	данные отсутствуют	данные отсутствуют
430	7.1.63	7.1.64	176°18.2'	22.8	данные отсутствуют	данные отсутствуют	данные отсутствуют	данные отсутствуют
431	7.1.64	7.1.65	163°34.9'	17.97	данные отсутствуют	данные отсутствуют	данные отсутствуют	данные отсутствуют
432	7.1.65	7.1.66	153°27.4'	38.16	данные отсутствуют	данные отсутствуют	данные отсутствуют	данные отсутствуют
433	7.1.66	7.1.67	114°58.7'	23.92	данные отсутствуют	данные отсутствуют	данные отсутствуют	данные отсутствуют
434	7.1.67	7.1.68	124°30.2'	10.75	данные отсутствуют	данные отсутствуют	данные отсутствуют	данные отсутствуют
435	7.1.68	7.1.69	139°51.7'	12.6	данные отсутствуют	данные отсутствуют	данные отсутствуют	данные отсутствуют
436	7.1.69	7.1.70	99°58.6'	18.12	данные отсутствуют	данные отсутствуют	данные отсутствуют	данные отсутствуют
437	7.1.70	7.1.71	132°41.9'	5.99	данные отсутствуют	данные отсутствуют	данные отсутствуют	данные отсутствуют
438	7.1.71	7.1.72	157°44.9'	11.83	данные отсутствуют	данные отсутствуют	данные отсутствуют	данные отсутствуют
439	7.1.72	7.1.73	183°7.6'	13.75	данные отсутствуют	данные отсутствуют	данные отсутствуют	данные отсутствуют
440	7.1.73	7.1.74	161°24.1'	5.55	данные отсутствуют	данные отсутствуют	данные отсутствуют	данные отсутствуют
441	7.1.74	7.1.75	136°20.2'	22.44	данные отсутствуют	данные отсутствуют	данные отсутствуют	данные отсутствуют
442	7.1.75	7.1.76	118°5.4'	7.73	данные отсутствуют	данные отсутствуют	данные отсутствуют	данные отсутствуют
443	7.1.76	7.1.77	86°24.0'	11.94	данные отсутствуют	данные отсутствуют	данные отсутствуют	данные отсутствуют
444	7.1.77	7.1.78	35°7.7'	14.35	данные отсутствуют	данные отсутствуют	данные отсутствуют	данные отсутствуют
445	7.1.78	7.1.79	0°21.3'	14.54	данные отсутствуют	данные отсутствуют	данные отсутствуют	данные отсутствуют
446	7.1.79	7.1.80	28°16.7'	21.82	данные отсутствуют	данные отсутствуют	данные отсутствуют	данные отсутствуют
447	7.1.80	7.1.81	26°57.4'	8.49	данные отсутствуют	данные отсутствуют	данные отсутствуют	данные отсутствуют
448	7.1.81	7.1.82	55°0.1'	12.87	данные отсутствуют	данные отсутствуют	данные отсутствуют	данные отсутствуют
449	7.1.82	7.1.83	56°30.7'	28.35	данные отсутствуют	данные отсутствуют	данные отсутствуют	данные отсутствуют
450	7.1.83	7.1.84	38°34.5'	12.7	данные отсутствуют	данные отсутствуют	данные отсутствуют	данные отсутствуют
451	7.1.84	7.1.85	52°30.4'	10.66	данные отсутствуют	данные отсутствуют	данные отсутствуют	данные отсутствуют
452	7.1.85	7.1.86	74°37.1'	11.57	данные отсутствуют	данные отсутствуют	данные отсутствуют	данные отсутствуют
453	7.1.86	7.1.87	5°58.2'	9.23	данные отсутствуют	данные отсутствуют	данные отсутствуют	данные отсутствуют
454	7.1.87	7.1.88	42°36.8'	13.93	данные отсутствуют	данные отсутствуют	данные отсутствуют	данные отсутствуют
455	7.1.88	7.1.89	30°43.6'	9.55	данные отсутствуют	данные отсутствуют	данные отсутствуют	данные отсутствуют
456	7.1.89	7.1.90	52°39.1'	7.91	данные отсутствуют	данные отсутствуют	данные отсутствуют	данные отсутствуют
457	7.1.90	7.1.91	92°47.3'	9.66	данные отсутствуют	данные отсутствуют	данные отсутствуют	данные отсутствуют



ПОЛНОЕ НАИМЕНОВАНИЕ ДОЛЖНОСТИ

ИНИЦИАЛЫ, ФАМИЛИЯ

Земельный участок								
вид объекта недвижимости								
Лист № 17 раздела 3.1			Всего листов раздела 3.1: 38			Всего разделов: 8		Всего листов выписки: 279
23.08.2023г. № КУВН-001/2023-191058114								
Кадастровый номер:						47:25-0110001:19		
1	2	3	4	5	6	7	8	9
458	7.1.91	7.1.92	121°16.2'	8.01	данные отсутствуют	данные отсутствуют	данные отсутствуют	данные отсутствуют
459	7.1.92	7.1.93	162°56.7'	5.25	данные отсутствуют	данные отсутствуют	данные отсутствуют	данные отсутствуют
460	7.1.93	7.1.94	151°3.5'	8.31	данные отсутствуют	данные отсутствуют	данные отсутствуют	данные отсутствуют
461	7.1.94	7.1.95	195°40.8'	6.51	данные отсутствуют	данные отсутствуют	данные отсутствуют	данные отсутствуют
462	7.1.95	7.1.96	180°48.6'	9.19	данные отсутствуют	данные отсутствуют	данные отсутствуют	данные отсутствуют
463	7.1.96	7.1.97	220°8.7'	12.11	данные отсутствуют	данные отсутствуют	данные отсутствуют	данные отсутствуют
464	7.1.97	7.1.98	149°49.4'	9.87	данные отсутствуют	данные отсутствуют	данные отсутствуют	данные отсутствуют
465	7.1.98	7.1.99	172°5.6'	15.27	данные отсутствуют	данные отсутствуют	данные отсутствуют	данные отсутствуют
466	7.1.99	7.1.100	155°37.8'	12.14	данные отсутствуют	данные отсутствуют	данные отсутствуют	данные отсутствуют
467	7.1.100	7.1.101	165°19.0'	16.33	данные отсутствуют	данные отсутствуют	данные отсутствуют	данные отсутствуют
468	7.1.101	7.1.102	134°18.4'	28.07	данные отсутствуют	данные отсутствуют	данные отсутствуют	данные отсутствуют
469	7.1.102	7.1.103	116°16.1'	36.33	данные отсутствуют	данные отсутствуют	данные отсутствуют	данные отсутствуют
470	7.1.103	7.1.104	102°1.5'	47.61	данные отсутствуют	данные отсутствуют	данные отсутствуют	данные отсутствуют
471	7.1.104	7.1.105	126°40.4'	39.7	данные отсутствуют	данные отсутствуют	данные отсутствуют	данные отсутствуют
472	7.1.105	7.1.106	146°1.7'	25.95	данные отсутствуют	данные отсутствуют	данные отсутствуют	данные отсутствуют
473	7.1.106	7.1.107	159°30.4'	63.98	данные отсутствуют	данные отсутствуют	данные отсутствуют	данные отсутствуют
474	7.1.107	7.1.108	150°59.0'	32.61	данные отсутствуют	данные отсутствуют	данные отсутствуют	данные отсутствуют
475	7.1.108	7.1.109	152°19.9'	14.41	данные отсутствуют	данные отсутствуют	данные отсутствуют	данные отсутствуют
476	7.1.109	7.1.110	172°40.7'	11.22	данные отсутствуют	данные отсутствуют	данные отсутствуют	данные отсутствуют
477	7.1.110	7.1.111	228°3.5'	9.14	данные отсутствуют	данные отсутствуют	данные отсутствуют	данные отсутствуют
478	7.1.111	7.1.112	284°28.1'	8.05	данные отсутствуют	данные отсутствуют	данные отсутствуют	данные отсутствуют
479	7.1.112	7.1.113	310°32.3'	25.72	данные отсутствуют	данные отсутствуют	данные отсутствуют	данные отсутствуют
480	7.1.113	7.1.114	321°53.7'	14.2	данные отсутствуют	данные отсутствуют	данные отсутствуют	данные отсутствуют
481	7.1.114	7.1.115	291°39.9'	31.99	данные отсутствуют	данные отсутствуют	данные отсутствуют	данные отсутствуют
482	7.1.115	7.1.116	228°20.6'	16.85	данные отсутствуют	данные отсутствуют	данные отсутствуют	данные отсутствуют
483	7.1.116	7.1.117	148°36.8'	16.28	данные отсутствуют	данные отсутствуют	данные отсутствуют	данные отсутствуют
484	7.1.117	7.1.118	144°47.7'	15.84	данные отсутствуют	данные отсутствуют	данные отсутствуют	данные отсутствуют
485	7.1.118	7.1.119	130°47.0'	23.27	данные отсутствуют	данные отсутствуют	данные отсутствуют	данные отсутствуют
486	7.1.119	7.1.120	124°17.5'	28.58	данные отсутствуют	данные отсутствуют	данные отсутствуют	данные отсутствуют

	ДОКУМЕНТ ПОДПИСАН	ИНИЦИАЛЫ, ФАМИЛИЯ
	ЭЛЕКТРОННОЙ ПОДПИСЬЮ	
ПОЛНОЕ НАИМЕНОВАНИЕ ДОЛЖНОСТИ	Сертификат: 80884567401СЕЛЕД01756С2042108 Бюджетное учреждение «ОТДЕЛ ГОСУДАРСТВЕННОЙ РЕГИСТРАЦИИ, КАДАСТРА И КАРТОГРАФИИ» Дзержинский р-н, г. Дзержинск, ул. Мухоморова, д. 17, к. 30, 01033 тел. 010-320-01	

Земельный участок								
вид объекта недвижимости								
Лист № 18 раздела 3.1			Всего листов раздела 3.1: 38			Всего разделов: 8		Всего листов выписки: 279
23.08.2023г. № КУВН-001/2023-191058114								
Кадастровый номер:						47:25-0110001:19		
1	2	3	4	5	6	7	8	9
487	7.1.120	7.1.121	116°38.2'	29.02	данные отсутствуют	данные отсутствуют	данные отсутствуют	данные отсутствуют
488	7.1.121	7.1.122	132°42.2'	25.95	данные отсутствуют	данные отсутствуют	данные отсутствуют	данные отсутствуют
489	7.1.122	7.1.123	147°12.5'	16.45	данные отсутствуют	данные отсутствуют	данные отсутствуют	данные отсутствуют
490	7.1.123	7.1.124	149°8.9'	28.12	данные отсутствуют	данные отсутствуют	данные отсутствуют	данные отсутствуют
491	7.1.124	7.1.125	150°4.1'	41.21	данные отсутствуют	данные отсутствуют	данные отсутствуют	данные отсутствуют
492	7.1.125	7.1.126	165°4.0'	37.44	данные отсутствуют	данные отсутствуют	данные отсутствуют	данные отсутствуют
493	7.1.126	7.1.127	159°32.6'	34.25	данные отсутствуют	данные отсутствуют	данные отсутствуют	данные отсутствуют
494	7.1.127	7.1.128	119°37.8'	23.58	данные отсутствуют	данные отсутствуют	данные отсутствуют	данные отсутствуют
495	7.1.128	7.1.129	131°11.9'	20.91	данные отсутствуют	данные отсутствуют	данные отсутствуют	данные отсутствуют
496	7.1.129	7.1.130	104°56.3'	16.8	данные отсутствуют	данные отсутствуют	данные отсутствуют	данные отсутствуют
497	7.1.130	7.1.131	41°40.0'	49.14	данные отсутствуют	данные отсутствуют	данные отсутствуют	данные отсутствуют
498	7.1.131	7.1.132	47°5.1'	12.44	данные отсутствуют	данные отсутствуют	данные отсутствуют	данные отсутствуют
499	7.1.132	7.1.133	72°10.7'	18.33	данные отсутствуют	данные отсутствуют	данные отсутствуют	данные отсутствуют
500	7.1.133	7.1.134	46°46.7'	5.69	данные отсутствуют	данные отсутствуют	данные отсутствуют	данные отсутствуют
501	7.1.134	7.1.135	88°0.6'	2.59	данные отсутствуют	данные отсутствуют	данные отсутствуют	данные отсутствуют
502	7.1.135	7.1.136	145°46.8'	8.39	данные отсутствуют	данные отсутствуют	данные отсутствуют	данные отсутствуют
503	7.1.136	7.1.137	99°13.2'	18.29	данные отсутствуют	данные отсутствуют	данные отсутствуют	данные отсутствуют
504	7.1.137	7.1.138	128°0.1'	9.92	данные отсутствуют	данные отсутствуют	данные отсутствуют	данные отсутствуют
505	7.1.138	7.1.139	117°40.4'	18.95	данные отсутствуют	данные отсутствуют	данные отсутствуют	данные отсутствуют
506	7.1.139	7.1.140	144°42.9'	11.36	данные отсутствуют	данные отсутствуют	данные отсутствуют	данные отсутствуют
507	7.1.140	7.1.141	148°8.6'	17.51	данные отсутствуют	данные отсутствуют	данные отсутствуют	данные отсутствуют
508	7.1.141	7.1.142	150°24.6'	4.58	данные отсутствуют	данные отсутствуют	данные отсутствуют	данные отсутствуют
509	7.1.142	7.1.143	133°57.2'	5.81	данные отсутствуют	данные отсутствуют	данные отсутствуют	данные отсутствуют
510	7.1.143	7.1.144	116°38.0'	29.58	данные отсутствуют	данные отсутствуют	данные отсутствуют	данные отсутствуют
511	7.1.144	7.1.145	166°58.3'	6.48	данные отсутствуют	данные отсутствуют	данные отсутствуют	данные отсутствуют
512	7.1.145	7.1.146	142°29.0'	10.1	данные отсутствуют	данные отсутствуют	данные отсутствуют	данные отсутствуют
513	7.1.146	7.1.147	156°49.9'	7.7	данные отсутствуют	данные отсутствуют	данные отсутствуют	данные отсутствуют
514	7.1.147	7.1.148	155°30.7'	14.69	данные отсутствуют	данные отсутствуют	данные отсутствуют	данные отсутствуют
515	7.1.148	7.1.149	167°30.6'	24.18	данные отсутствуют	данные отсутствуют	данные отсутствуют	данные отсутствуют

	ДОКУМЕНТ ПОДПИСАН	ИНИЦИАЛЫ, ФАМИЛИЯ
	ЭЛЕКТРОННОЙ ПОДПИСЬЮ	
ПОЛНОЕ НАИМЕНОВАНИЕ ДОЛЖНОСТИ	Сертификат: 80884567401СЕЛЕД01756С2042108 Бюджетное учреждение «ОТДЕЛ ГОСУДАРСТВЕННОЙ РЕГИСТРАЦИИ, КАДАСТРА И КАРТОГРАФИИ» Дзержинский р-н, г. Дзержинск, ул. Мухоморова, д. 17, к. 30, 01033 тел. 010-320-01	

Земельный участок								
вид объекта недвижимости								
Лист № 19 раздела 3.1			Всего листов раздела 3.1: 38			Всего разделов: 8		Всего листов выписки: 279
23.08.2023г. № КУВН-001/2023-191058114								
Кадстровый номер:						47:25-0110001:19		
1	2	3	4	5	6	7	8	9
516	7.1.149	7.1.150	178°23.4'	13.53	данные отсутствуют	данные отсутствуют	данные отсутствуют	данные отсутствуют
517	7.1.150	7.1.151	182°16.3'	16.39	данные отсутствуют	данные отсутствуют	данные отсутствуют	данные отсутствуют
518	7.1.151	7.1.152	173°27.8'	10.28	данные отсутствуют	данные отсутствуют	данные отсутствуют	данные отсутствуют
519	7.1.152	7.1.153	111°37.7'	5.56	данные отсутствуют	данные отсутствуют	данные отсутствуют	данные отсутствуют
520	7.1.153	7.1.154	90°50.4'	11.6	данные отсутствуют	данные отсутствуют	данные отсутствуют	данные отсутствуют
521	7.1.154	7.1.155	40°10.0'	8.56	данные отсутствуют	данные отсутствуют	данные отсутствуют	данные отсутствуют
522	7.1.155	7.1.156	13°54.2'	27.18	данные отсутствуют	данные отсутствуют	данные отсутствуют	данные отсутствуют
523	7.1.156	7.1.157	18°10.9'	21.5	данные отсутствуют	данные отсутствуют	данные отсутствуют	данные отсутствуют
524	7.1.157	7.1.158	11°46.4'	19.6	данные отсутствуют	данные отсутствуют	данные отсутствуют	данные отсутствуют
525	7.1.158	7.1.159	5°27.8'	9.03	данные отсутствуют	данные отсутствуют	данные отсутствуют	данные отсутствуют
526	7.1.159	7.1.160	345°13.1'	12.11	данные отсутствуют	данные отсутствуют	данные отсутствуют	данные отсутствуют
527	7.1.160	7.1.161	322°20.2'	6.64	данные отсутствуют	данные отсутствуют	данные отсутствуют	данные отсутствуют
528	7.1.161	7.1.162	307°25.9'	11.43	данные отсутствуют	данные отсутствуют	данные отсутствуют	данные отсутствуют
529	7.1.162	7.1.163	357°33.5'	8.92	данные отсутствуют	данные отсутствуют	данные отсутствуют	данные отсутствуют
530	7.1.163	7.1.164	359°26.0'	6.06	данные отсутствуют	данные отсутствуют	данные отсутствуют	данные отсутствуют
531	7.1.164	7.1.165	331°11.6'	22.64	данные отсутствуют	данные отсутствуют	данные отсутствуют	данные отсутствуют
532	7.1.165	7.1.166	313°48.6'	21.45	данные отсутствуют	данные отсутствуют	данные отсутствуют	данные отсутствуют
533	7.1.166	7.1.167	306°38.2'	35.34	данные отсутствуют	данные отсутствуют	данные отсутствуют	данные отсутствуют
534	7.1.167	7.1.168	301°34.9'	24.8	данные отсутствуют	данные отсутствуют	данные отсутствуют	данные отсутствуют
535	7.1.168	7.1.169	288°10.1'	25.08	данные отсутствуют	данные отсутствуют	данные отсутствуют	данные отсутствуют
536	7.1.169	7.1.170	251°12.8'	18.6	данные отсутствуют	данные отсутствуют	данные отсутствуют	данные отсутствуют
537	7.1.170	7.1.171	244°58.4'	14.32	данные отсутствуют	данные отсутствуют	данные отсутствуют	данные отсутствуют
538	7.1.171	7.1.172	236°19.3'	13.33	данные отсутствуют	данные отсутствуют	данные отсутствуют	данные отсутствуют
539	7.1.172	7.1.173	270°0.0'	4.2	данные отсутствуют	данные отсутствуют	данные отсутствуют	данные отсутствуют
540	7.1.173	7.1.174	324°32.6'	8.19	данные отсутствуют	данные отсутствуют	данные отсутствуют	данные отсутствуют
541	7.1.174	7.1.175	299°57.3'	5.07	данные отсутствуют	данные отсутствуют	данные отсутствуют	данные отсутствуют
542	7.1.175	7.1.176	277°53.7'	7.57	данные отсутствуют	данные отсутствуют	данные отсутствуют	данные отсутствуют
543	7.1.176	7.1.177	302°32.6'	12.62	данные отсутствуют	данные отсутствуют	данные отсутствуют	данные отсутствуют
544	7.1.177	7.1.178	280°41.4'	8.52	данные отсутствуют	данные отсутствуют	данные отсутствуют	данные отсутствуют

 ДОКУМЕНТ ПОДПИСАН ЭЛЕКТРОННОЙ ПОДПИСЬЮ Сертификат: 80880567001СЕЛЕД01756СДРС042108 Выдан: 08.09.2016 в 09:28:04 ГОСУДАРСТВЕННОЙ РЕГИСТРАЦИИ, КАДАСТРА И КАРТОГРАФИИ Дата окончания: 27.06.2023 в 10:49:20			ПОЛНОЕ НАИМЕНОВАНИЕ ДОЛЖНОСТИ	ИНИЦИАЛЫ, ФАМИЛИЯ
--	--	--	-------------------------------	-------------------

Земельный участок								
вид объекта недвижимости								
Лист № 20 раздела 3.1			Всего листов раздела 3.1: 38			Всего разделов: 8		Всего листов выписки: 279
23.08.2023г. № КУВН-001/2023-191058114								
Кадстровый номер:						47:25-0110001:19		
1	2	3	4	5	6	7	8	9
545	7.1.178	7.1.179	267°43.4'	8.56	данные отсутствуют	данные отсутствуют	данные отсутствуют	данные отсутствуют
546	7.1.179	7.1.180	259°29.9'	6.8	данные отсутствуют	данные отсутствуют	данные отсутствуют	данные отсутствуют
547	7.1.180	7.1.181	221°58.9'	13.96	данные отсутствуют	данные отсутствуют	данные отсутствуют	данные отсутствуют
548	7.1.181	7.1.182	207°54.8'	21.85	данные отсутствуют	данные отсутствуют	данные отсутствуют	данные отсутствуют
549	7.1.182	7.1.183	223°23.0'	7.77	данные отсутствуют	данные отсутствуют	данные отсутствуют	данные отсутствуют
550	7.1.183	7.1.184	280°56.3'	4.85	данные отсутствуют	данные отсутствуют	данные отсутствуют	данные отсутствуют
551	7.1.184	7.1.185	297°46.9'	10.32	данные отсутствуют	данные отсутствуют	данные отсутствуют	данные отсутствуют
552	7.1.185	7.1.186	334°10.0'	5.6	данные отсутствуют	данные отсутствуют	данные отсутствуют	данные отсутствуют
553	7.1.186	7.1.187	12°21.1'	12.62	данные отсутствуют	данные отсутствуют	данные отсутствуют	данные отсутствуют
554	7.1.187	7.1.188	32°28.5'	22.89	данные отсутствуют	данные отсутствуют	данные отсутствуют	данные отсутствуют
555	7.1.188	7.1.189	29°28.4'	16.48	данные отсутствуют	данные отсутствуют	данные отсутствуют	данные отсутствуют
556	7.1.189	7.1.190	17°25.0'	27.76	данные отсутствуют	данные отсутствуют	данные отсутствуют	данные отсутствуют
557	7.1.190	7.1.191	2°44.0'	7.55	данные отсутствуют	данные отсутствуют	данные отсутствуют	данные отсутствуют
558	7.1.191	7.1.192	355°13.4'	7.45	данные отсутствуют	данные отсутствуют	данные отсутствуют	данные отсутствуют
559	7.1.192	7.1.193	16°22.4'	8.44	данные отсутствуют	данные отсутствуют	данные отсутствуют	данные отсутствуют
560	7.1.193	7.1.194	45°49.3'	7.39	данные отсутствуют	данные отсутствуют	данные отсутствуют	данные отсутствуют
561	7.1.194	7.1.195	94°51.6'	10.39	данные отсутствуют	данные отсутствуют	данные отсутствуют	данные отсутствуют
562	7.1.195	7.1.196	131°50.3'	21.66	данные отсутствуют	данные отсутствуют	данные отсутствуют	данные отсутствуют
563	7.1.196	7.1.197	101°25.4'	6.97	данные отсутствуют	данные отсутствуют	данные отсутствуют	данные отсутствуют
564	7.1.197	7.1.198	37°10.9'	10.66	данные отсутствуют	данные отсутствуют	данные отсутствуют	данные отсутствуют
565	7.1.198	7.1.199	51°7.1'	10.88	данные отсутствуют	данные отсутствуют	данные отсутствуют	данные отсутствуют
566	7.1.199	7.1.200	16°8.3'	21.15	данные отсутствуют	данные отсутствуют	данные отсутствуют	данные отсутствуют
567	7.1.200	7.1.201	339°50.2'	4.09	данные отсутствуют	данные отсутствуют	данные отсутствуют	данные отсутствуют
568	7.1.201	7.1.202	331°2.5'	23.24	данные отсутствуют	данные отсутствуют	данные отсутствуют	данные отсутствуют
569	7.1.202	7.1.203	316°18.2'	17.72	данные отсутствуют	данные отсутствуют	данные отсутствуют	данные отсутствуют
570	7.1.203	7.1.204	291°5.5'	9.89	данные отсутствуют	данные отсутствуют	данные отсутствуют	данные отсутствуют
571	7.1.204	7.1.205	276°14.0'	15.47	данные отсутствуют	данные отсутствуют	данные отсутствуют	данные отсутствуют
572	7.1.205	7.1.206	287°10.0'	10.71	данные отсутствуют	данные отсутствуют	данные отсутствуют	данные отсутствуют
573	7.1.206	7.1.207	323°56.0'	11.57	данные отсутствуют	данные отсутствуют	данные отсутствуют	данные отсутствуют

 ДОКУМЕНТ ПОДПИСАН ЭЛЕКТРОННОЙ ПОДПИСЬЮ Сертификат: 80880567001СЕЛЕД01756СДРС042108 Выдан: 08.09.2016 в 09:28:04 ГОСУДАРСТВЕННОЙ РЕГИСТРАЦИИ, КАДАСТРА И КАРТОГРАФИИ Дата окончания: 27.06.2023 в 10:49:20			ПОЛНОЕ НАИМЕНОВАНИЕ ДОЛЖНОСТИ	ИНИЦИАЛЫ, ФАМИЛИЯ
---	--	--	-------------------------------	-------------------

Земельный участок								
вид объекта недвижимости								
Лист № 21 раздела 3.1			Всего листов раздела 3.1: 38			Всего разделов: 8		Всего листов выписки: 279
23.08.2023г. № КУВН-001/2023-191058114								
Кадстровый номер:						47:25-0110001:19		
1	2	3	4	5	6	7	8	9
574	7.1.207	7.1.208	322*7.5'	11.97	данные отсутствуют	данные отсутствуют	данные отсутствуют	данные отсутствуют
575	7.1.208	7.1.209	319*51.3'	9.52	данные отсутствуют	данные отсутствуют	данные отсутствуют	данные отсутствуют
576	7.1.209	7.1.210	283*20.6'	5.42	данные отсутствуют	данные отсутствуют	данные отсутствуют	данные отсутствуют
577	7.1.210	7.1.211	295*14.1'	17.92	данные отсутствуют	данные отсутствуют	данные отсутствуют	данные отсутствуют
578	7.1.211	7.1.212	298*13.4'	15.75	данные отсутствуют	данные отсутствуют	данные отсутствуют	данные отсутствуют
579	7.1.212	7.1.213	314*0.4'	10.19	данные отсутствуют	данные отсутствуют	данные отсутствуют	данные отсутствуют
580	7.1.213	7.1.214	309*26.8'	24.33	данные отсутствуют	данные отсутствуют	данные отсутствуют	данные отсутствуют
581	7.1.214	7.1.215	330*22.5'	6.53	данные отсутствуют	данные отсутствуют	данные отсутствуют	данные отсутствуют
582	7.1.215	7.1.216	320*45.1'	23.85	данные отсутствуют	данные отсутствуют	данные отсутствуют	данные отсутствуют
583	7.1.216	7.1.217	337*50.2'	37.4	данные отсутствуют	данные отсутствуют	данные отсутствуют	данные отсутствуют
584	7.1.217	7.1.218	336*13.3'	5.7	данные отсутствуют	данные отсутствуют	данные отсутствуют	данные отсутствуют
585	7.1.218	7.1.219	4*18.5'	14.64	данные отсутствуют	данные отсутствуют	данные отсутствуют	данные отсутствуют
586	7.1.219	7.1.220	48*22.0'	8.19	данные отсутствуют	данные отсутствуют	данные отсутствуют	данные отсутствуют
587	7.1.220	7.1.221	87*14.2'	3.73	данные отсутствуют	данные отсутствуют	данные отсутствуют	данные отсутствуют
588	7.1.221	7.1.222	116*12.5'	14.36	данные отсутствуют	данные отсутствуют	данные отсутствуют	данные отсутствуют
589	7.1.222	7.1.223	132*36.2'	9.13	данные отсутствуют	данные отсутствуют	данные отсутствуют	данные отсутствуют
590	7.1.223	7.1.224	128*39.6'	28.24	данные отсутствуют	данные отсутствуют	данные отсутствуют	данные отсутствуют
591	7.1.224	7.1.225	138*40.7'	24.14	данные отсутствуют	данные отсутствуют	данные отсутствуют	данные отсутствуют
592	7.1.225	7.1.226	88*38.8'	10.58	данные отсутствуют	данные отсутствуют	данные отсутствуют	данные отсутствуют
593	7.1.226	7.1.227	138*43.9'	10.98	данные отсутствуют	данные отсутствуют	данные отсутствуют	данные отсутствуют
594	7.1.227	7.1.228	110*52.0'	16.4	данные отсутствуют	данные отсутствуют	данные отсутствуют	данные отсутствуют
595	7.1.228	7.1.229	103*30.8'	7.19	данные отсутствуют	данные отсутствуют	данные отсутствуют	данные отсутствуют
596	7.1.229	7.1.230	135*28.0'	7.83	данные отсутствуют	данные отсутствуют	данные отсутствуют	данные отсутствуют
597	7.1.230	7.1.231	137*56.5'	19.15	данные отсутствуют	данные отсутствуют	данные отсутствуют	данные отсутствуют
598	7.1.231	7.1.232	129*47.4'	21.2	данные отсутствуют	данные отсутствуют	данные отсутствуют	данные отсутствуют
599	7.1.232	7.1.233	160*22.3'	6.07	данные отсутствуют	данные отсутствуют	данные отсутствуют	данные отсутствуют
600	7.1.233	7.1.234	138*46.7'	18.35	данные отсутствуют	данные отсутствуют	данные отсутствуют	данные отсутствуют
601	7.1.234	7.1.235	146*48.5'	14.65	данные отсутствуют	данные отсутствуют	данные отсутствуют	данные отсутствуют
602	7.1.235	7.1.236	134*3.1'	18.38	данные отсутствуют	данные отсутствуют	данные отсутствуют	данные отсутствуют



ПОЛНОЕ ИМЕННОЕ ДОЛЖНОСТИ \_\_\_\_\_ ИНИЦИАЛ, ФАМИЛИЯ \_\_\_\_\_

Земельный участок								
вид объекта недвижимости								
Лист № 22 раздела 3.1			Всего листов раздела 3.1: 38			Всего разделов: 8		Всего листов выписки: 279
23.08.2023г. № КУВН-001/2023-191058114								
Кадстровый номер:						47:25-0110001:19		
1	2	3	4	5	6	7	8	9
603	7.1.236	7.1.237	135*11.8'	20.63	данные отсутствуют	данные отсутствуют	данные отсутствуют	данные отсутствуют
604	7.1.237	7.1.238	135*28.9'	7.57	данные отсутствуют	данные отсутствуют	данные отсутствуют	данные отсутствуют
605	7.1.238	7.1.239	153*6.5'	7.05	данные отсутствуют	данные отсутствуют	данные отсутствуют	данные отсутствуют
606	7.1.239	7.1.240	146*56.3'	15.65	данные отсутствуют	данные отсутствуют	данные отсутствуют	данные отсутствуют
607	7.1.240	7.1.241	160*12.2'	29.03	данные отсутствуют	данные отсутствуют	данные отсутствуют	данные отсутствуют
608	7.1.241	7.1.242	163*31.0'	32.04	данные отсутствуют	данные отсутствуют	данные отсутствуют	данные отсутствуют
609	7.1.242	7.1.243	145*46.1'	11.16	данные отсутствуют	данные отсутствуют	данные отсутствуют	данные отсутствуют
610	7.1.243	7.1.244	135*9.3'	13.09	данные отсутствуют	данные отсутствуют	данные отсутствуют	данные отсутствуют
611	7.1.244	7.1.245	122*55.4'	47.25	данные отсутствуют	данные отсутствуют	данные отсутствуют	данные отсутствуют
612	7.1.245	7.1.246	216*38.3'	5.93	данные отсутствуют	данные отсутствуют	данные отсутствуют	данные отсутствуют
613	7.1.246	7.1.247	125*32.0'	30.18	данные отсутствуют	данные отсутствуют	данные отсутствуют	данные отсутствуют
614	7.1.247	7.1.248	143*9.8'	10.06	данные отсутствуют	данные отсутствуют	данные отсутствуют	данные отсутствуют
615	7.1.248	7.1.249	126*26.3'	18.57	данные отсутствуют	данные отсутствуют	данные отсутствуют	данные отсутствуют
616	7.1.249	7.1.250	151*58.4'	5.09	данные отсутствуют	данные отсутствуют	данные отсутствуют	данные отсутствуют
617	7.1.250	7.1.251	201*51.8'	5.18	данные отсутствуют	данные отсутствуют	данные отсутствуют	данные отсутствуют
618	7.1.251	7.1.252	139*47.9'	3.89	данные отсутствуют	данные отсутствуют	данные отсутствуют	данные отсутствуют
619	7.1.252	7.1.253	90*40.1'	4.29	данные отсутствуют	данные отсутствуют	данные отсутствуют	данные отсутствуют
620	7.1.253	7.1.254	145*37.8'	29.94	данные отсутствуют	данные отсутствуют	данные отсутствуют	данные отсутствуют
621	7.1.254	7.1.255	145*56.3'	41.51	данные отсутствуют	данные отсутствуют	данные отсутствуют	данные отсутствуют
622	7.1.255	7.1.256	172*37.7'	17.93	данные отсутствуют	данные отсутствуют	данные отсутствуют	данные отсутствуют
623	7.1.256	7.1.257	171*36.4'	27.68	данные отсутствуют	данные отсутствуют	данные отсутствуют	данные отсутствуют
624	7.1.257	7.1.258	172*44.2'	23.73	данные отсутствуют	данные отсутствуют	данные отсутствуют	данные отсутствуют
625	7.1.258	7.1.259	186*26.2'	21.86	данные отсутствуют	данные отсутствуют	данные отсутствуют	данные отсутствуют
626	7.1.259	7.1.260	188*4.7'	9.39	данные отсутствуют	данные отсутствуют	данные отсутствуют	данные отсутствуют
627	7.1.260	7.1.261	222*36.0'	15.7	данные отсутствуют	данные отсутствуют	данные отсутствуют	данные отсутствуют
628	7.1.261	7.1.262	236*14.3'	13.5	данные отсутствуют	данные отсутствуют	данные отсутствуют	данные отсутствуют
629	7.1.262	7.1.263	288*57.2'	23.8	данные отсутствуют	данные отсутствуют	данные отсутствуют	данные отсутствуют
630	7.1.263	7.1.264	264*30.1'	14.51	данные отсутствуют	данные отсутствуют	данные отсутствуют	данные отсутствуют
631	7.1.264	7.1.265	223*14.6'	28.14	данные отсутствуют	данные отсутствуют	данные отсутствуют	данные отсутствуют



ПОЛНОЕ ИМЕННОЕ ДОЛЖНОСТИ \_\_\_\_\_ ИНИЦИАЛ, ФАМИЛИЯ \_\_\_\_\_

Земельный участок								
вид объекта недвижимости								
Лист № 23 раздела 3.1			Всего листов раздела 3.1: 38			Всего разделов: 8		Всего листов выписки: 279
23.08.2023г. № КУВН-001/2023-191058114								
Кадстровый номер:						47:25-0110001:19		
1	2	3	4	5	6	7	8	9
632	7.1.265	7.1.266	205°45.9'	21.14	данные отсутствуют	данные отсутствуют	данные отсутствуют	данные отсутствуют
633	7.1.266	7.1.267	163°10.3'	25.28	данные отсутствуют	данные отсутствуют	данные отсутствуют	данные отсутствуют
634	7.1.267	7.1.268	154°49.5'	17.51	данные отсутствуют	данные отсутствуют	данные отсутствуют	данные отсутствуют
635	7.1.268	7.1.269	123°17.5'	25.89	данные отсутствуют	данные отсутствуют	данные отсутствуют	данные отсутствуют
636	7.1.269	7.1.270	115°34.7'	13.25	данные отсутствуют	данные отсутствуют	данные отсутствуют	данные отсутствуют
637	7.1.270	7.1.271	80°40.5'	15.12	данные отсутствуют	данные отсутствуют	данные отсутствуют	данные отсутствуют
638	7.1.271	7.1.272	89°5.0'	9.38	данные отсутствуют	данные отсутствуют	данные отсутствуют	данные отсутствуют
639	7.1.272	7.1.273	145°46.6'	18.79	данные отсутствуют	данные отсутствуют	данные отсутствуют	данные отсутствуют
640	7.1.273	7.1.274	135°23.8'	55.16	данные отсутствуют	данные отсутствуют	данные отсутствуют	данные отсутствуют
641	7.1.274	7.1.275	165°56.2'	4.94	данные отсутствуют	данные отсутствуют	данные отсутствуют	данные отсутствуют
642	7.1.275	7.1.276	223°46.1'	6.91	данные отсутствуют	данные отсутствуют	данные отсутствуют	данные отсутствуют
643	7.1.276	7.1.277	157°19.0'	10.97	данные отсутствуют	данные отсутствуют	данные отсутствуют	данные отсутствуют
644	7.1.277	7.1.278	123°13.3'	8.14	данные отсутствуют	данные отсутствуют	данные отсутствуют	данные отсутствуют
645	7.1.278	7.1.279	85°10.6'	7.97	данные отсутствуют	данные отсутствуют	данные отсутствуют	данные отсутствуют
646	7.1.279	7.1.280	76°11.6'	4.23	данные отсутствуют	данные отсутствуют	данные отсутствуют	данные отсутствуют
647	7.1.280	7.1.281	137°0.0'	60.38	данные отсутствуют	данные отсутствуют	данные отсутствуют	данные отсутствуют
648	7.1.281	7.1.282	133°26.8'	7.56	данные отсутствуют	данные отсутствуют	данные отсутствуют	данные отсутствуют
649	7.1.282	7.1.283	62°24.8'	10.8	данные отсутствуют	данные отсутствуют	данные отсутствуют	данные отсутствуют
650	7.1.283	7.1.284	46°58.9'	4.91	данные отсутствуют	данные отсутствуют	данные отсутствуют	данные отсутствуют
651	7.1.284	7.1.285	138°20.3'	7.04	данные отсутствуют	данные отсутствуют	данные отсутствуют	данные отсутствуют
652	7.1.285	7.1.286	202°5.5'	24.65	данные отсутствуют	данные отсутствуют	данные отсутствуют	данные отсутствуют
653	7.1.286	7.1.287	211°9.0'	53.72	данные отсутствуют	данные отсутствуют	данные отсутствуют	данные отсутствуют
654	7.1.287	7.1.288	210°6.1'	68.65	данные отсутствуют	данные отсутствуют	данные отсутствуют	данные отсутствуют
655	7.1.288	7.1.289	232°39.0'	43.19	данные отсутствуют	данные отсутствуют	данные отсутствуют	данные отсутствуют
656	7.1.289	7.1.290	296°56.5'	38.16	данные отсутствуют	данные отсутствуют	данные отсутствуют	данные отсутствуют
657	7.1.289	7.1.289			данные отсутствуют	47.25-0000000-5911	данные отсутствуют	данные отсутствуют
658	7.1.290	7.1.291	313°36.7'	236.66	данные отсутствуют	47.25-0000000-6139	данные отсутствуют	адрес отсутствует
659	7.1.291	7.1.292	315°28.9'	52.09	данные отсутствуют	47.25-0000000-6139	данные отсутствуют	адрес отсутствует
660	7.1.292	7.1.293	310°36.1'	20.38	данные отсутствуют	47.25-0000000-6139	данные отсутствуют	адрес отсутствует



ПОЛНОЕ НАИМЕНОВАНИЕ ДОЛЖНОСТИ	ИНИЦИАЛЫ, ФАМИЛИЯ
-------------------------------	-------------------

Земельный участок								
вид объекта недвижимости								
Лист № 24 раздела 3.1			Всего листов раздела 3.1: 38			Всего разделов: 8		Всего листов выписки: 279
23.08.2023г. № КУВН-001/2023-191058114								
Кадстровый номер:						47:25-0110001:19		
1	2	3	4	5	6	7	8	9
661	7.1.293	7.1.294	289°29.5'	21.61	данные отсутствуют	47.25-0000000-6139	данные отсутствуют	адрес отсутствует
662	7.1.294	7.1.295	278°6.4'	35.03	данные отсутствуют	47.25-0000000-6139	данные отсутствуют	адрес отсутствует
663	7.1.295	7.1.296	296°41.7'	51.11	данные отсутствуют	47.25-0000000-6139	данные отсутствуют	адрес отсутствует
664	7.1.296	7.1.297	314°39.0'	35.84	данные отсутствуют	47.25-0000000-6139	данные отсутствуют	адрес отсутствует
665	7.1.297	7.1.298	329°19.3'	22.07	данные отсутствуют	47.25-0000000-6139	данные отсутствуют	адрес отсутствует
666	7.1.298	7.1.299	47°15.8'	2.33	данные отсутствуют	данные отсутствуют	данные отсутствуют	данные отсутствуют
667	7.1.299	7.1.300	317°19.6'	15.68	данные отсутствуют	данные отсутствуют	данные отсутствуют	данные отсутствуют
668	7.1.300	7.1.301	298°50.0'	55.11	данные отсутствуют	47.25-0000000-6139	данные отсутствуют	адрес отсутствует
669	7.1.301	7.1.302	302°9.5'	16.19	данные отсутствуют	47.25-0000000-6139	данные отсутствуют	адрес отсутствует
670	7.1.302	7.1.303	282°35.0'	6.7	данные отсутствуют	47.25-0000000-6139	данные отсутствуют	адрес отсутствует
671	7.1.303	7.1.304	284°49.7'	21.72	данные отсутствуют	47.25-0000000-6139	данные отсутствуют	адрес отсутствует
672	7.1.304	7.1.305	285°25.1'	48.67	данные отсутствуют	47.25-0000000-6139	данные отсутствуют	адрес отсутствует
673	7.1.305	7.1.306	287°8.8'	51.93	данные отсутствуют	47.25-0000000-6139	данные отсутствуют	адрес отсутствует
674	7.1.306	7.1.307	16°51.1'	41.57	данные отсутствуют	данные отсутствуют	данные отсутствуют	данные отсутствуют
675	7.1.307	7.1.308	288°37.3'	43.59	данные отсутствуют	данные отсутствуют	данные отсутствуют	данные отсутствуют
676	7.1.308	7.1.309	284°31.2'	20.38	данные отсутствуют	данные отсутствуют	данные отсутствуют	данные отсутствуют
677	7.1.309	7.1.310	196°36.5'	43.24	данные отсутствуют	данные отсутствуют	данные отсутствуют	данные отсутствуют
678	7.1.310	7.1.311	286°16.3'	49.18	данные отсутствуют	47.25-0000000-6139	данные отсутствуют	адрес отсутствует
679	7.1.311	7.1.312	18°26.1'	1.33	данные отсутствуют	47.25-0110001:1	данные отсутствуют	адрес отсутствует
680	7.1.312	7.1.313	34°37.1'	1.88	данные отсутствуют	47.25-0110001:1	данные отсутствуют	адрес отсутствует
681	7.1.313	7.1.314	18°28.6'	8.84	данные отсутствуют	47.25-0110001:1	данные отсутствуют	адрес отсутствует
682	7.1.314	7.1.315	78°9.7'	49.47	данные отсутствуют	47.25-0110001:1	данные отсутствуют	адрес отсутствует
683	7.1.315	7.1.316	17°50.0'	15.08	данные отсутствуют	47.25-0110001:1	данные отсутствуют	адрес отсутствует
684	7.1.316	7.1.317	44°21.5'	39.16	данные отсутствуют	47.25-0110001:1	данные отсутствуют	адрес отсутствует
685	7.1.317	7.1.318	3°1.3'	9.48	данные отсутствуют	47.25-0110001:1	данные отсутствуют	адрес отсутствует
686	7.1.318	7.1.319	1°10.1'	13.72	данные отсутствуют	47.25-0110001:1	данные отсутствуют	адрес отсутствует
687	7.1.319	7.1.320	0°10.3'	16.74	данные отсутствуют	47.25-0110001:1	данные отсутствуют	адрес отсутствует
688	7.1.320	7.1.321	66°48.1'	0.46	данные отсутствуют	47.25-0110001:1	данные отсутствуют	адрес отсутствует
689	7.1.321	7.1.322	358°58.3'	18.39	данные отсутствуют	47.25-0110001:1	данные отсутствуют	адрес отсутствует



ПОЛНОЕ НАИМЕНОВАНИЕ ДОЛЖНОСТИ	ИНИЦИАЛЫ, ФАМИЛИЯ
-------------------------------	-------------------

Земельный участок							
вид объекта недвижимости							
Лист № 25 раздела 3.1		Всего листов раздела 3.1: 38		Всего разделов: 8		Всего листов выписки: 279	
23.08.2023г. № КУВН-001/2023-191058114							
Кадстровый номер:				47:25-0110001:19			
1	2	3	4	5	6	7	8
690	7.1.322	7.1.323	359°46.6'	17.94	данные отсутствуют	47:25-0110001:1	адрес отсутствует
691	7.1.323	7.1.324	2°29.0'	27.69	данные отсутствуют	47:25-0110001:1	адрес отсутствует
692	7.1.324	7.1.325	10°20.0'	15.89	данные отсутствуют	данные отсутствуют	данные отсутствуют
693	7.1.325	7.1.326	0°19.2'	46.48	данные отсутствуют	47:25-0110001:2	данные отсутствуют
694	7.1.326	7.1.327	326°9.2'	10.2	данные отсутствуют	данные отсутствуют	данные отсутствуют
695	7.1.327	7.1.328	0°30.0'	33.26	данные отсутствуют	данные отсутствуют	данные отсутствуют
696	7.1.328	7.1.329	318°49.4'	5.19	данные отсутствуют	47:25-0110001:359	адрес отсутствует
697	7.1.329	7.1.330	270°19.3'	21.44	данные отсутствуют	данные отсутствуют	данные отсутствуют
698	7.1.330	7.1.331	271°38.3'	23.79	данные отсутствуют	данные отсутствуют	данные отсутствуют
699	7.1.331	7.1.332	270°50.7'	51.51	данные отсутствуют	данные отсутствуют	данные отсутствуют
700	7.1.332	7.1.333	356°2.6'	36.67	данные отсутствуют	данные отсутствуют	данные отсутствуют
701	7.1.333	7.1.334	272°1.6'	60.49	данные отсутствуют	данные отсутствуют	данные отсутствуют
702	7.1.334	7.1.335	215°48.8'	47.22	данные отсутствуют	данные отсутствуют	данные отсутствуют
703	7.1.335	7.1.336	237°58.7'	3.62	данные отсутствуют	данные отсутствуют	данные отсутствуют
704	7.1.336	7.1.337	179°44.2'	110.82	данные отсутствуют	данные отсутствуют	данные отсутствуют
705	7.1.337	7.1.338	267°12.7'	46.66	данные отсутствуют	данные отсутствуют	данные отсутствуют
706	7.1.338	7.1.339	310°16.7'	242.18	данные отсутствуют	данные отсутствуют	данные отсутствуют
707	7.1.339	7.1.340	221°56.2'	47.91	данные отсутствуют	данные отсутствуют	данные отсутствуют
708	7.1.340	7.1.341	313°8.9'	324.04	данные отсутствуют	данные отсутствуют	данные отсутствуют
709	7.1.341	7.1.342	312°55.8'	289.53	данные отсутствуют	47:25-0000000:6139	адрес отсутствует
710	7.1.342	7.1.343	313°17.5'	89.21	данные отсутствуют	47:25-0000000:6139	адрес отсутствует
711	7.1.343	7.1.344	42°2.8'	66.95	данные отсутствуют	данные отсутствуют	данные отсутствуют
712	7.1.344	7.1.345	60°1.6'	51.08	данные отсутствуют	данные отсутствуют	данные отсутствуют
713	7.1.345	7.1.346	26°48.0'	15.24	данные отсутствуют	данные отсутствуют	данные отсутствуют
714	7.1.346	7.1.347	49°21.8'	10.5	данные отсутствуют	данные отсутствуют	данные отсутствуют
715	7.1.347	7.1.348	61°59.6'	10.14	данные отсутствуют	данные отсутствуют	данные отсутствуют
716	7.1.348	7.1.349	101°44.2'	12.93	данные отсутствуют	данные отсутствуют	данные отсутствуют
717	7.1.349	7.1.350	144°15.2'	12.75	данные отсутствуют	данные отсутствуют	данные отсутствуют
718	7.1.350	7.1.351	108°42.4'	13.38	данные отсутствуют	данные отсутствуют	данные отсутствуют

ПОЛНОЕ НАИМЕНОВАНИЕ ДОЛЖНОСТИ	 ДОКУМЕНТ ПОДПИСАН ЭЛЕКТРОННОЙ ПОДПИСЬЮ Сертификат: 80880567001СЕЛЕД01756С2042108 Бюджетное учреждение «Управление государственной регистрации, кадастра и картографии» Дата выдачи: 27.06.2023 на 10.03.2024	ИНИЦИАЛЫ, ФАМИЛИЯ

Земельный участок							
вид объекта недвижимости							
Лист № 26 раздела 3.1		Всего листов раздела 3.1: 38		Всего разделов: 8		Всего листов выписки: 279	
23.08.2023г. № КУВН-001/2023-191058114							
Кадстровый номер:				47:25-0110001:19			
1	2	3	4	5	6	7	8
719	7.1.351	7.1.352	134°47.9'	4	данные отсутствуют	данные отсутствуют	данные отсутствуют
720	7.1.352	7.1.353	157°20.0'	13.29	данные отсутствуют	данные отсутствуют	данные отсутствуют
721	7.1.353	7.1.354	109°1.7'	6.41	данные отсутствуют	данные отсутствуют	данные отсутствуют
722	7.1.354	7.1.355	153°23.6'	14.27	данные отсутствуют	данные отсутствуют	данные отсутствуют
723	7.1.355	7.1.356	109°47.8'	8.12	данные отсутствуют	данные отсутствуют	данные отсутствуют
724	7.1.356	7.1.357	128°1.3'	12.05	данные отсутствуют	данные отсутствуют	данные отсутствуют
725	7.1.357	7.1.358	162°9.5'	14.65	данные отсутствуют	данные отсутствуют	данные отсутствуют
726	7.1.358	7.1.359	123°57.5'	16.58	данные отсутствуют	данные отсутствуют	данные отсутствуют
727	7.1.359	7.1.360	93°34.9'	15.05	данные отсутствуют	данные отсутствуют	данные отсутствуют
728	7.1.360	7.1.361	74°48.1'	20.1	данные отсутствуют	данные отсутствуют	данные отсутствуют
729	7.1.361	7.1.362	46°29.3'	10.62	данные отсутствуют	данные отсутствуют	данные отсутствуют
730	7.1.362	7.1.363	73°24.4'	16.14	данные отсутствуют	данные отсутствуют	данные отсутствуют
731	7.1.363	7.1.364	68°1.9'	42.85	данные отсутствуют	данные отсутствуют	данные отсутствуют
732	7.1.364	7.1.365	54°11.3'	70.1	данные отсутствуют	данные отсутствуют	данные отсутствуют
733	7.1.365	7.1.366	50°18.8'	42.22	данные отсутствуют	данные отсутствуют	данные отсутствуют
734	7.1.366	7.1.367	51°50.6'	19.58	данные отсутствуют	данные отсутствуют	данные отсутствуют
735	7.1.367	7.1.368	68°17.0'	16.19	данные отсутствуют	данные отсутствуют	данные отсутствуют
736	7.1.368	7.1.369	22°51.5'	11.28	данные отсутствуют	данные отсутствуют	данные отсутствуют
737	7.1.369	7.1.370	61°41.2'	57.77	данные отсутствуют	данные отсутствуют	данные отсутствуют
738	7.1.370	7.1.371	57°38.0'	71.36	данные отсутствуют	данные отсутствуют	данные отсутствуют
739	7.1.371	7.1.1	49°21.7'	18.04	данные отсутствуют	данные отсутствуют	данные отсутствуют
740	7.2.372	7.2.373	211°29.1'	8.87	данные отсутствуют	данные отсутствуют	данные отсутствуют
741	7.2.373	7.2.374	120°44.1'	3.87	данные отсутствуют	данные отсутствуют	данные отсутствуют
742	7.2.374	7.2.375	211°42.9'	2.09	данные отсутствуют	данные отсутствуют	данные отсутствуют
743	7.2.375	7.2.376	121°55.0'	3.4	данные отсутствуют	данные отсутствуют	данные отсутствуют
744	7.2.376	7.2.377	31°5.8'	2.21	данные отсутствуют	данные отсутствуют	данные отсутствуют
745	7.2.377	7.2.378	121°20.3'	4.19	данные отсутствуют	данные отсутствуют	данные отсутствуют
746	7.2.378	7.2.379	29°49.6'	8.73	данные отсутствуют	данные отсутствуют	данные отсутствуют
747	7.2.379	7.2.380	302°2.8'	1.45	данные отсутствуют	данные отсутствуют	данные отсутствуют

ПОЛНОЕ НАИМЕНОВАНИЕ ДОЛЖНОСТИ	 ДОКУМЕНТ ПОДПИСАН ЭЛЕКТРОННОЙ ПОДПИСЬЮ Сертификат: 80880567001СЕЛЕД01756С2042108 Бюджетное учреждение «Управление государственной регистрации, кадастра и картографии» Дата выдачи: 27.06.2023 на 10.03.2024	ИНИЦИАЛЫ, ФАМИЛИЯ

Земельный участок вид объекта недвижимости							
Лист № 27 раздела 3.1		Всего листов раздела 3.1: 38		Всего разделов: 8		Всего листов выписки: 279	
23.08.2023г. № КУ ВП-001/2023-191058114							
Кадстровый номер:				47:25-0110001:19			
1	2	3	4	5	6	7	8
748	7.2.380	7.2.381	31°20.6'	4.4	данные отсутствуют	данные отсутствуют	данные отсутствуют
749	7.2.381	7.2.382	301°28.1'	2.15	данные отсутствуют	данные отсутствуют	данные отсутствуют
750	7.2.382	7.2.383	211°16.6'	4.41	данные отсутствуют	данные отсутствуют	данные отсутствуют
751	7.2.383	7.2.372	301°23.4'	7.6	данные отсутствуют	данные отсутствуют	данные отсутствуют
752	7.3.384	7.3.385	161°21.7'	25.91	данные отсутствуют	данные отсутствуют	данные отсутствуют
753	7.3.385	7.3.386	71°33.9'	3.19	данные отсутствуют	данные отсутствуют	данные отсутствуют
754	7.3.386	7.3.387	159°34.0'	1.63	данные отсутствуют	данные отсутствуют	данные отсутствуют
755	7.3.387	7.3.388	71°18.9'	3.62	данные отсутствуют	данные отсутствуют	данные отсутствуют
756	7.3.388	7.3.389	342°33.7'	1.64	данные отсутствуют	данные отсутствуют	данные отсутствуют
757	7.3.389	7.3.390	71°39.5'	1.94	данные отсутствуют	данные отсутствуют	данные отсутствуют
758	7.3.390	7.3.391	341°11.5'	5.33	данные отсутствуют	данные отсутствуют	данные отсутствуют
759	7.3.391	7.3.392	70°52.3'	1.83	данные отсутствуют	данные отсутствуют	данные отсутствуют
760	7.3.392	7.3.393	341°12.2'	4.5	данные отсутствуют	данные отсутствуют	данные отсутствуют
761	7.3.393	7.3.394	250°39.9'	1.81	данные отсутствуют	данные отсутствуют	данные отсутствуют
762	7.3.394	7.3.395	341°21.5'	6.13	данные отсутствуют	данные отсутствуют	данные отсутствуют
763	7.3.395	7.3.396	70°39.9'	1.81	данные отсутствуют	данные отсутствуют	данные отсутствуют
764	7.3.396	7.3.397	341°17.7'	12.1	данные отсутствуют	данные отсутствуют	данные отсутствуют
765	7.3.397	7.3.398	251°37.4'	6.28	данные отсутствуют	данные отсутствуют	данные отсутствуют
766	7.3.398	7.3.399	166°22.4'	0.34	данные отсутствуют	данные отсутствуют	данные отсутствуют
767	7.3.399	7.3.400	250°52.5'	1.31	данные отсутствуют	данные отсутствуют	данные отсутствуют
768	7.3.400	7.3.401	161°33.9'	1.83	данные отсутствуют	данные отсутствуют	данные отсутствуют
769	7.3.401	7.3.384	251°19.4'	3	данные отсутствуют	данные отсутствуют	данные отсутствуют
770	7.4.402	7.4.403	288°11.3'	1.47	данные отсутствуют	47-25-0110001:351	адрес отсутствует
771	7.4.403	7.4.404	220°58.8'	15.43	данные отсутствуют	47-25-0110001:351	адрес отсутствует
772	7.4.404	7.4.405	130°47.6'	19.47	данные отсутствуют	47-25-0110001:351	адрес отсутствует
773	7.4.405	7.4.406	40°49.9'	15.08	данные отсутствуют	47-25-0110001:351	адрес отсутствует
774	7.4.406	7.4.407	339°33.7'	1.72	данные отсутствуют	47-25-0110001:351	адрес отсутствует
775	7.4.407	7.4.402	311°6.5'	16.56	данные отсутствуют	47-25-0110001:351	адрес отсутствует
776	8.1.1	8.1.2	44°4.3'	6.54	данные отсутствуют	данные отсутствуют	данные отсутствуют



ПОЛНОЕ НАИМЕНОВАНИЕ ДОЛЖНОСТИ	ИНИЦИАЛЫ, ФАМИЛИЯ
-------------------------------	-------------------

Земельный участок вид объекта недвижимости							
Лист № 28 раздела 3.1		Всего листов раздела 3.1: 38		Всего разделов: 8		Всего листов выписки: 279	
23.08.2023г. № КУ ВП-001/2023-191058114							
Кадстровый номер:				47:25-0110001:19			
1	2	3	4	5	6	7	8
777	8.1.2	8.1.3	98°43.6'	4.35	данные отсутствуют	данные отсутствуют	данные отсутствуют
778	8.1.3	8.1.4	135°46.2'	8.42	данные отсутствуют	данные отсутствуют	данные отсутствуют
779	8.1.4	8.1.5	77°24.5'	3.94	данные отсутствуют	данные отсутствуют	данные отсутствуют
780	8.1.5	8.1.6	41°25.4'	3.85	данные отсутствуют	данные отсутствуют	данные отсутствуют
781	8.1.6	8.1.7	104°9.5'	7.97	данные отсутствуют	данные отсутствуют	данные отсутствуют
782	8.1.7	8.1.8	161°18.2'	4.15	данные отсутствуют	данные отсутствуют	данные отсутствуют
783	8.1.8	8.1.9	203°37.7'	4.02	данные отсутствуют	данные отсутствуют	данные отсутствуют
784	8.1.9	8.1.10	178°7.0'	3.04	данные отсутствуют	данные отсутствуют	данные отсутствуют
785	8.1.10	8.1.11	189°45.0'	6.55	данные отсутствуют	данные отсутствуют	данные отсутствуют
786	8.1.11	8.1.12	243°36.7'	4.36	данные отсутствуют	данные отсутствуют	данные отсутствуют
787	8.1.12	8.1.13	205°53.5'	8.38	данные отсутствуют	данные отсутствуют	данные отсутствуют
788	8.1.13	8.1.14	248°25.6'	5.6	данные отсутствуют	данные отсутствуют	данные отсутствуют
789	8.1.14	8.1.15	285°30.8'	6.02	данные отсутствуют	данные отсутствуют	данные отсутствуют
790	8.1.15	8.1.16	267°35.6'	5.96	данные отсутствуют	данные отсутствуют	данные отсутствуют
791	8.1.16	8.1.17	271°20.8'	6.81	данные отсутствуют	данные отсутствуют	данные отсутствуют
792	8.1.17	8.1.18	261°32.2'	10.19	данные отсутствуют	данные отсутствуют	данные отсутствуют
793	8.1.18	8.1.19	257°59.0'	5.09	данные отсутствуют	данные отсутствуют	данные отсутствуют
794	8.1.19	8.1.20	273°8.5'	8.21	данные отсутствуют	данные отсутствуют	данные отсутствуют
795	8.1.20	8.1.21	259°45.7'	5.46	данные отсутствуют	данные отсутствуют	данные отсутствуют
796	8.1.21	8.1.22	266°32.5'	9.95	данные отсутствуют	данные отсутствуют	данные отсутствуют
797	8.1.22	8.1.23	290°10.0'	6.38	данные отсутствуют	данные отсутствуют	данные отсутствуют
798	8.1.23	8.1.24	326°13.6'	9.62	данные отсутствуют	данные отсутствуют	данные отсутствуют
799	8.1.24	8.1.25	23°11.1'	10.92	данные отсутствуют	данные отсутствуют	данные отсутствуют
800	8.1.25	8.1.26	59°30.8'	9.28	данные отсутствуют	данные отсутствуют	данные отсутствуют
801	8.1.26	8.1.27	92°9.2'	10.91	данные отсутствуют	данные отсутствуют	данные отсутствуют
802	8.1.27	8.1.28	126°25.3'	7.16	данные отсутствуют	данные отсутствуют	данные отсутствуют
803	8.1.28	8.1.29	142°58.4'	8.82	данные отсутствуют	данные отсутствуют	данные отсутствуют
804	8.1.29	8.1.30	99°53.5'	6.58	данные отсутствуют	данные отсутствуют	данные отсутствуют
805	8.1.30	8.1.31	79°7.3'	5.46	данные отсутствуют	данные отсутствуют	данные отсутствуют



ПОЛНОЕ НАИМЕНОВАНИЕ ДОЛЖНОСТИ	ИНИЦИАЛЫ, ФАМИЛИЯ
-------------------------------	-------------------



Земельный участок								
вид объекта недвижимости								
Лист № 29 раздела 3.1			Всего листов раздела 3.1: 38			Всего разделов: 8		Всего листов выписки: 279
23.08.2023г. № КУВН-001/2023-191058114								
Кадстровый номер:						47:25-0110001:19		
1	2	3	4	5	6	7	8	9
806	8.1.31	8.1.32	18°17.9'	13.34	данные отсутствуют	данные отсутствуют	данные отсутствуют	данные отсутствуют
807	8.1.32	8.1.1	33°7.5'	6.19	данные отсутствуют	данные отсутствуют	данные отсутствуют	данные отсутствуют
808	9.1.1	9.1.2	80°1.1'	17.42	данные отсутствуют	данные отсутствуют	данные отсутствуют	данные отсутствуют
809	9.1.2	9.1.3	72°7.6'	16.49	данные отсутствуют	данные отсутствуют	данные отсутствуют	данные отсутствуют
810	9.1.3	9.1.4	132°29.3'	7.74	данные отсутствуют	данные отсутствуют	данные отсутствуют	данные отсутствуют
811	9.1.4	9.1.5	166°41.1'	12.33	данные отсутствуют	данные отсутствуют	данные отсутствуют	данные отсутствуют
812	9.1.5	9.1.6	143°15.0'	7.64	данные отсутствуют	данные отсутствуют	данные отсутствуют	данные отсутствуют
813	9.1.6	9.1.7	119°49.2'	14.26	данные отсутствуют	данные отсутствуют	данные отсутствуют	данные отсутствуют
814	9.1.7	9.1.8	119°3.0'	25.27	данные отсутствуют	данные отсутствуют	данные отсутствуют	данные отсутствуют
815	9.1.8	9.1.9	134°23.3'	14.6	данные отсутствуют	данные отсутствуют	данные отсутствуют	данные отсутствуют
816	9.1.9	9.1.10	126°39.2'	29.03	данные отсутствуют	данные отсутствуют	данные отсутствуют	данные отсутствуют
817	9.1.10	9.1.11	129°26.3'	27.22	данные отсутствуют	данные отсутствуют	данные отсутствуют	данные отсутствуют
818	9.1.11	9.1.12	148°24.7'	10.21	данные отсутствуют	данные отсутствуют	данные отсутствуют	данные отсутствуют
819	9.1.12	9.1.13	183°6.4'	15.87	данные отсутствуют	данные отсутствуют	данные отсутствуют	данные отсутствуют
820	9.1.13	9.1.14	252°18.1'	8.36	данные отсутствуют	данные отсутствуют	данные отсутствуют	данные отсутствуют
821	9.1.14	9.1.15	249°14.1'	15.71	данные отсутствуют	данные отсутствуют	данные отсутствуют	данные отсутствуют
822	9.1.15	9.1.16	260°26.2'	8.43	данные отсутствуют	данные отсутствуют	данные отсутствуют	данные отсутствуют
823	9.1.16	9.1.17	325°1.4'	11.74	данные отсутствуют	данные отсутствуют	данные отсутствуют	данные отсутствуют
824	9.1.17	9.1.18	286°29.3'	29.81	данные отсутствуют	данные отсутствуют	данные отсутствуют	данные отсутствуют
825	9.1.18	9.1.19	293°33.8'	16.91	данные отсутствуют	данные отсутствуют	данные отсутствуют	данные отсутствуют
826	9.1.19	9.1.20	280°51.1'	14.45	данные отсутствуют	данные отсутствуют	данные отсутствуют	данные отсутствуют
827	9.1.20	9.1.21	315°48.7'	27.93	данные отсутствуют	данные отсутствуют	данные отсутствуют	данные отсутствуют
828	9.1.21	9.1.22	335°12.4'	24.16	данные отсутствуют	данные отсутствуют	данные отсутствуют	данные отсутствуют
829	9.1.22	9.1.23	329°13.4'	28.81	данные отсутствуют	данные отсутствуют	данные отсутствуют	данные отсутствуют
830	9.1.23	9.1.24	342°5.6'	14.41	данные отсутствуют	данные отсутствуют	данные отсутствуют	данные отсутствуют
831	9.1.24	9.1.1	42°27.8'	7.51	данные отсутствуют	данные отсутствуют	данные отсутствуют	данные отсутствуют
832	10.1.1	10.1.2	36°6.2'	3.29	данные отсутствуют	данные отсутствуют	данные отсутствуют	данные отсутствуют
833	10.1.2	10.1.3	63°4.1'	9.07	данные отсутствуют	данные отсутствуют	данные отсутствуют	данные отсутствуют
834	10.1.3	10.1.4	100°44.1'	2.74	данные отсутствуют	данные отсутствуют	данные отсутствуют	данные отсутствуют



ПОЛНОЕ НАИМЕНОВАНИЕ ДОЛЖНОСТИ \_\_\_\_\_ ИНИЦИАЛЫ, ФАМИЛИЯ \_\_\_\_\_

Земельный участок								
вид объекта недвижимости								
Лист № 30 раздела 3.1			Всего листов раздела 3.1: 38			Всего разделов: 8		Всего листов выписки: 279
23.08.2023г. № КУВН-001/2023-191058114								
Кадстровый номер:						47:25-0110001:19		
1	2	3	4	5	6	7	8	9
835	10.1.4	10.1.5	143°21.2'	7.69	данные отсутствуют	данные отсутствуют	данные отсутствуют	данные отсутствуют
836	10.1.5	10.1.6	159°24.2'	9.81	данные отсутствуют	данные отсутствуют	данные отсутствуют	данные отсутствуют
837	10.1.6	10.1.7	138°45.1'	11.13	данные отсутствуют	данные отсутствуют	данные отсутствуют	данные отсутствуют
838	10.1.7	10.1.8	136°43.7'	6.1	данные отсутствуют	данные отсутствуют	данные отсутствуют	данные отсутствуют
839	10.1.8	10.1.9	159°21.4'	11.4	данные отсутствуют	данные отсутствуют	данные отсутствуют	данные отсутствуют
840	10.1.9	10.1.10	220°20.8'	1.22	данные отсутствуют	данные отсутствуют	данные отсутствуют	данные отсутствуют
841	10.1.10	10.1.11	292°27.2'	5.55	данные отсутствуют	данные отсутствуют	данные отсутствуют	данные отсутствуют
842	10.1.11	10.1.12	297°17.3'	8.51	данные отсутствуют	данные отсутствуют	данные отсутствуют	данные отсутствуют
843	10.1.12	10.1.13	300°0.8'	9.82	данные отсутствуют	данные отсутствуют	данные отсутствуют	данные отсутствуют
844	10.1.13	10.1.14	262°19.3'	4.49	данные отсутствуют	данные отсутствуют	данные отсутствуют	данные отсутствуют
845	10.1.14	10.1.15	222°27.2'	11.14	данные отсутствуют	данные отсутствуют	данные отсутствуют	данные отсутствуют
846	10.1.15	10.1.16	273°11.9'	3.41	данные отсутствуют	данные отсутствуют	данные отсутствуют	данные отсутствуют
847	10.1.16	10.1.17	288°2.5'	6.46	данные отсутствуют	данные отсутствуют	данные отсутствуют	данные отсутствуют
848	10.1.17	10.1.18	268°25.8'	7.66	данные отсутствуют	данные отсутствуют	данные отсутствуют	данные отсутствуют
849	10.1.18	10.1.19	326°0.1'	9.26	данные отсутствуют	данные отсутствуют	данные отсутствуют	данные отсутствуют
850	10.1.19	10.1.20	319°53.6'	4.64	данные отсутствуют	данные отсутствуют	данные отсутствуют	данные отсутствуют
851	10.1.20	10.1.21	11°27.5'	6.04	данные отсутствуют	данные отсутствуют	данные отсутствуют	данные отсутствуют
852	10.1.21	10.1.22	71°13.3'	6.34	данные отсутствуют	данные отсутствуют	данные отсутствуют	данные отсутствуют
853	10.1.22	10.1.23	73°41.5'	16.27	данные отсутствуют	данные отсутствуют	данные отсутствуют	данные отсутствуют
854	10.1.23	10.1.1	2°1.6'	5.65	данные отсутствуют	данные отсутствуют	данные отсутствуют	данные отсутствуют
855	11.1.1	11.1.2	81°10.2'	20.72	данные отсутствуют	данные отсутствуют	данные отсутствуют	данные отсутствуют
856	11.1.2	11.1.3	147°1.2'	3.8	данные отсутствуют	данные отсутствуют	данные отсутствуют	данные отсутствуют
857	11.1.3	11.1.4	193°41.3'	9.97	данные отсутствуют	данные отсутствуют	данные отсутствуют	данные отсутствуют
858	11.1.4	11.1.5	153°52.3'	5.86	данные отсутствуют	данные отсутствуют	данные отсутствуют	данные отсутствуют
859	11.1.5	11.1.6	95°12.7'	8.7	данные отсутствуют	данные отсутствуют	данные отсутствуют	данные отсутствуют
860	11.1.6	11.1.7	67°26.8'	8.06	данные отсутствуют	данные отсутствуют	данные отсутствуют	данные отсутствуют
861	11.1.7	11.1.8	147°18.4'	4.94	данные отсутствуют	данные отсутствуют	данные отсутствуют	данные отсутствуют
862	11.1.8	11.1.9	205°42.6'	3.9	данные отсутствуют	данные отсутствуют	данные отсутствуют	данные отсутствуют
863	11.1.9	11.1.10	236°30.5'	42.53	данные отсутствуют	данные отсутствуют	данные отсутствуют	данные отсутствуют



ПОЛНОЕ НАИМЕНОВАНИЕ ДОЛЖНОСТИ \_\_\_\_\_ ИНИЦИАЛЫ, ФАМИЛИЯ \_\_\_\_\_

Земельный участок вид объекта недвижимости							
Лист № 31 раздела 3.1		Всего листов раздела 3.1: 38		Всего разделов: 8		Всего листов выписки: 279	
23.08.2023г. № КУВН-001/2023-191058114							
Кадастровый номер:				47:25-0110001:19			
1	2	3	4	5	6	7	8
864	11.1.10	11.1.11	237°40.3'	49.12	данные отсутствуют	данные отсутствуют	данные отсутствуют
865	11.1.11	11.1.12	235°57.3'	49.23	данные отсутствуют	данные отсутствуют	данные отсутствуют
866	11.1.12	11.1.13	237°21.3'	73.47	данные отсутствуют	данные отсутствуют	данные отсутствуют
867	11.1.13	11.1.14	262°12.6'	11.44	данные отсутствуют	данные отсутствуют	данные отсутствуют
868	11.1.14	11.1.15	281°11.6'	18.29	данные отсутствуют	данные отсутствуют	данные отсутствуют
869	11.1.15	11.1.16	274°27.8'	26.08	данные отсутствуют	данные отсутствуют	данные отсутствуют
870	11.1.16	11.1.17	268°39.9'	15.88	данные отсутствуют	данные отсутствуют	данные отсутствуют
871	11.1.17	11.1.18	306°49.3'	9.54	данные отсутствуют	данные отсутствуют	данные отсутствуют
872	11.1.18	11.1.19	343°19.9'	8.93	данные отсутствуют	данные отсутствуют	данные отсутствуют
873	11.1.19	11.1.20	9°6.1'	28.51	данные отсутствуют	данные отсутствуют	данные отсутствуют
874	11.1.20	11.1.21	342°21.2'	11.71	данные отсутствуют	данные отсутствуют	данные отсутствуют
875	11.1.21	11.1.22	15°59.0'	12.27	данные отсутствуют	данные отсутствуют	данные отсутствуют
876	11.1.22	11.1.23	76°5.7'	26.55	данные отсутствуют	данные отсутствуют	данные отсутствуют
877	11.1.23	11.1.24	75°10.0'	26.99	данные отсутствуют	данные отсутствуют	данные отсутствуют
878	11.1.24	11.1.1	71°34.9'	173.85	данные отсутствуют	данные отсутствуют	данные отсутствуют
879	12.1.1	12.1.2	78°43.9'	8.19	данные отсутствуют	данные отсутствуют	данные отсутствуют
880	12.1.2	12.1.3	104°1.6'	13.86	данные отсутствуют	данные отсутствуют	данные отсутствуют
881	12.1.3	12.1.4	136°25.8'	4.82	данные отсутствуют	данные отсутствуют	данные отсутствуют
882	12.1.4	12.1.5	166°7.3'	7.05	данные отсутствуют	данные отсутствуют	данные отсутствуют
883	12.1.5	12.1.6	201°25.8'	5.45	данные отсутствуют	данные отсутствуют	данные отсутствуют
884	12.1.6	12.1.7	252°15.5'	6.01	данные отсутствуют	данные отсутствуют	данные отсутствуют
885	12.1.7	12.1.8	277°24.1'	7.45	данные отсутствуют	данные отсутствуют	данные отсутствуют
886	12.1.8	12.1.9	298°2.1'	12.72	данные отсутствуют	данные отсутствуют	данные отсутствуют
887	12.1.9	12.1.10	338°15.9'	6.37	данные отсутствуют	данные отсутствуют	данные отсутствуют
888	12.1.10	12.1.1	19°44.6'	6.51	данные отсутствуют	данные отсутствуют	данные отсутствуют
889	13.1.1	13.1.2	77°41.0'	2.34	данные отсутствуют	данные отсутствуют	данные отсутствуют
890	13.1.2	13.1.3	106°14.3'	3.22	данные отсутствуют	данные отсутствуют	данные отсутствуют
891	13.1.3	13.1.4	128°55.3'	2.74	данные отсутствуют	данные отсутствуют	данные отсутствуют
892	13.1.4	13.1.5	180°52.0'	3.97	данные отсутствуют	данные отсутствуют	данные отсутствуют



ПОЛНОЕ НАИМЕНОВАНИЕ ДОЛЖНОСТИ

ИНИЦИАЛЫ, ФАМИЛИЯ

Земельный участок вид объекта недвижимости							
Лист № 32 раздела 3.1		Всего листов раздела 3.1: 38		Всего разделов: 8		Всего листов выписки: 279	
23.08.2023г. № КУВН-001/2023-191058114							
Кадастровый номер:				47:25-0110001:19			
1	2	3	4	5	6	7	8
893	13.1.5	13.1.6	228°32.2'	1.95	данные отсутствуют	данные отсутствуют	данные отсутствуют
894	13.1.6	13.1.7	261°42.4'	2.98	данные отсутствуют	данные отсутствуют	данные отсутствуют
895	13.1.7	13.1.8	291°21.7'	2.66	данные отсутствуют	данные отсутствуют	данные отсутствуют
896	13.1.8	13.1.9	317°40.3'	2.12	данные отсутствуют	данные отсутствуют	данные отсутствуют
897	13.1.9	13.1.10	348°27.7'	2.95	данные отсутствуют	данные отсутствуют	данные отсутствуют
898	13.1.10	13.1.1	31°31.6'	2.79	данные отсутствуют	данные отсутствуют	данные отсутствуют
899	14.1.1	14.1.2	100°57.5'	4.47	данные отсутствуют	данные отсутствуют	данные отсутствуют
900	14.1.2	14.1.3	133°0.5'	3.25	данные отсутствуют	данные отсутствуют	данные отсутствуют
901	14.1.3	14.1.4	174°31.7'	5.24	данные отсутствуют	данные отсутствуют	данные отсутствуют
902	14.1.4	14.1.5	223°28.4'	7.96	данные отсутствуют	данные отсутствуют	данные отсутствуют
903	14.1.5	14.1.6	275°16.4'	3.92	данные отсутствуют	данные отсутствуют	данные отсутствуют
904	14.1.6	14.1.7	313°25.9'	4.13	данные отсутствуют	данные отсутствуют	данные отсутствуют
905	14.1.7	14.1.8	343°13.4'	5.68	данные отсутствуют	данные отсутствуют	данные отсутствуют
906	14.1.8	14.1.9	14°35.9'	3.21	данные отсутствуют	данные отсутствуют	данные отсутствуют
907	14.1.9	14.1.10	56°18.6'	2.63	данные отсутствуют	данные отсутствуют	данные отсутствуют
908	14.1.10	14.1.1	77°5.0'	3.85	данные отсутствуют	данные отсутствуют	данные отсутствуют
909	15.1.1	15.1.2	98°10.2'	44.75	данные отсутствуют	данные отсутствуют	данные отсутствуют
910	15.1.2	15.1.3	113°29.5'	9.01	данные отсутствуют	данные отсутствуют	данные отсутствуют
911	15.1.3	15.1.4	163°21.4'	7.79	данные отсутствуют	данные отсутствуют	данные отсутствуют
912	15.1.4	15.1.5	195°9.2'	8.95	данные отсутствуют	данные отсутствуют	данные отсутствуют
913	15.1.5	15.1.6	219°34.9'	5.92	данные отсутствуют	данные отсутствуют	данные отсутствуют
914	15.1.6	15.1.7	230°52.3'	9.82	данные отсутствуют	данные отсутствуют	данные отсутствуют
915	15.1.7	15.1.8	214°24.1'	7.15	данные отсутствуют	данные отсутствуют	данные отсутствуют
916	15.1.8	15.1.9	271°31.5'	13.52	данные отсутствуют	данные отсутствуют	данные отсутствуют
917	15.1.9	15.1.10	289°47.9'	19.81	данные отсутствуют	данные отсутствуют	данные отсутствуют
918	15.1.10	15.1.11	301°25.8'	10.13	данные отсутствуют	данные отсутствуют	данные отсутствуют
919	15.1.11	15.1.12	307°1.3'	6.83	данные отсутствуют	данные отсутствуют	данные отсутствуют
920	15.1.12	15.1.13	341°58.1'	7.62	данные отсутствуют	данные отсутствуют	данные отсутствуют
921	15.1.13	15.1.14	329°46.8'	12.56	данные отсутствуют	данные отсутствуют	данные отсутствуют



ПОЛНОЕ НАИМЕНОВАНИЕ ДОЛЖНОСТИ

ИНИЦИАЛЫ, ФАМИЛИЯ

Земельный участок вид объекта недвижимости							
Лист № 33 раздела 3.1		Всего листов раздела 3.1: 38		Всего разделов: 8		Всего листов выписки: 279	
23.08.2023г. № КУВН-001/2023-191058114							
Кадстровый номер:				47:25-0110001:19			
1	2	3	4	5	6	7	8
922	15.1.14	15.1.15	0°0'0"	5.97	данные отсутствуют	данные отсутствуют	данные отсутствуют
923	15.1.15	15.1.16	16°47.4'	3.63	данные отсутствуют	данные отсутствуют	данные отсутствуют
924	15.1.16	15.1.17	71°56.9'	5.68	данные отсутствуют	данные отсутствуют	данные отсутствуют
925	15.1.17	15.1.1	104°48.8'	11.81	данные отсутствуют	данные отсутствуют	данные отсутствуют
926	16.1.1	16.1.2	21°58.5'	7.99	данные отсутствуют	данные отсутствуют	данные отсутствуют
927	16.1.2	16.1.3	48°50.6'	5.59	данные отсутствуют	данные отсутствуют	данные отсутствуют
928	16.1.3	16.1.4	92°15.7'	4.81	данные отсутствуют	данные отсутствуют	данные отсутствуют
929	16.1.4	16.1.5	137°40.5'	4.54	данные отсутствуют	данные отсутствуют	данные отсутствуют
930	16.1.5	16.1.6	163°24.3'	9.45	данные отсутствуют	данные отсутствуют	данные отсутствуют
931	16.1.6	16.1.7	159°26.6'	10.17	данные отсутствуют	данные отсутствуют	данные отсутствуют
932	16.1.7	16.1.8	144°18.2'	8.79	данные отсутствуют	данные отсутствуют	данные отсутствуют
933	16.1.8	16.1.9	128°58.1'	7.81	данные отсутствуют	данные отсутствуют	данные отсутствуют
934	16.1.9	16.1.10	178°29.1'	3.78	данные отсутствуют	данные отсутствуют	данные отсутствуют
935	16.1.10	16.1.11	210°13.8'	3.08	данные отсутствуют	данные отсутствуют	данные отсутствуют
936	16.1.11	16.1.12	261°2.3'	5.26	данные отсутствуют	данные отсутствуют	данные отсутствуют
937	16.1.12	16.1.13	233°4.9'	4.73	данные отсутствуют	данные отсутствуют	данные отсутствуют
938	16.1.13	16.1.14	267°1.7'	4.44	данные отсутствуют	данные отсутствуют	данные отсутствуют
939	16.1.14	16.1.15	322°15.5'	12.48	данные отсутствуют	данные отсутствуют	данные отсутствуют
940	16.1.15	16.1.16	326°4.7'	15.75	данные отсутствуют	данные отсутствуют	данные отсутствуют
941	16.1.16	16.1.1	353°11.9'	10.55	данные отсутствуют	данные отсутствуют	данные отсутствуют
942	17.1.1	17.1.2	105°1.8'	2.24	данные отсутствуют	данные отсутствуют	данные отсутствуют
943	17.1.2	17.1.3	151°54.7'	2.02	данные отсутствуют	данные отсутствуют	данные отсутствуют
944	17.1.3	17.1.4	183°7.9'	2.01	данные отсутствуют	данные отсутствуют	данные отсутствуют
945	17.1.4	17.1.5	222°7.0'	1.97	данные отсутствуют	данные отсутствуют	данные отсутствуют
946	17.1.5	17.1.6	271°28.1'	2.34	данные отсутствуют	данные отсутствуют	данные отсутствуют
947	17.1.6	17.1.7	299°34.7'	1.7	данные отсутствуют	данные отсутствуют	данные отсутствуют
948	17.1.7	17.1.8	339°36.5'	2.04	данные отсутствуют	данные отсутствуют	данные отсутствуют
949	17.1.8	17.1.9	16°23.4'	2.13	данные отсутствуют	данные отсутствуют	данные отсутствуют
950	17.1.9	17.1.1	66°27.8'	2.45	данные отсутствуют	данные отсутствуют	данные отсутствуют

ПОЛНОЕ НАИМЕНОВАНИЕ ДОЛЖНОСТИ	 ДОКУМЕНТ ПОДПИСАН ЭЛЕКТРОННОЙ ПОДПИСЬЮ Сертификат: 80880507001СЕЛЕД01756С2042108 Выдан: 08.09.2016 НАС СЛУЖБА ГОСУДАРСТВЕННОЙ РЕГИСТРАЦИИ, КАДАСТРА И КАРТОГРАФИИ Дата окончания: 27.06.2023 на 09.09.2024	НИИЦИАЛ, ФАМИЛИЯ

Земельный участок вид объекта недвижимости							
Лист № 34 раздела 3.1		Всего листов раздела 3.1: 38		Всего разделов: 8		Всего листов выписки: 279	
23.08.2023г. № КУВН-001/2023-191058114							
Кадстровый номер:				47:25-0110001:19			
1	2	3	4	5	6	7	8
951	18.1.1	18.1.2	36°26.8'	2.71	данные отсутствуют	данные отсутствуют	данные отсутствуют
952	18.1.2	18.1.3	77°27.8'	7.79	данные отсутствуют	данные отсутствуют	данные отсутствуют
953	18.1.3	18.1.4	129°49.7'	6.59	данные отсутствуют	данные отсутствуют	данные отсутствуют
954	18.1.4	18.1.5	147°55.4'	6.89	данные отсутствуют	данные отсутствуют	данные отсутствуют
955	18.1.5	18.1.6	121°58.1'	4.99	данные отсутствуют	данные отсутствуют	данные отсутствуют
956	18.1.6	18.1.7	139°10.1'	8.37	данные отсутствуют	данные отсутствуют	данные отсутствуют
957	18.1.7	18.1.8	129°11.4'	12.15	данные отсутствуют	данные отсутствуют	данные отсутствуют
958	18.1.8	18.1.9	158°17.9'	8.49	данные отсутствуют	данные отсутствуют	данные отсутствуют
959	18.1.9	18.1.10	187°11.8'	8.86	данные отсутствуют	данные отсутствуют	данные отсутствуют
960	18.1.10	18.1.11	200°39.7'	6.35	данные отсутствуют	данные отсутствуют	данные отсутствуют
961	18.1.11	18.1.12	263°48.1'	4.91	данные отсутствуют	данные отсутствуют	данные отсутствуют
962	18.1.12	18.1.13	313°49.1'	4.12	данные отсутствуют	данные отсутствуют	данные отсутствуют
963	18.1.13	18.1.14	307°50.0'	4.87	данные отсутствуют	данные отсутствуют	данные отсутствуют
964	18.1.14	18.1.15	324°31.0'	3.64	данные отсутствуют	данные отсутствуют	данные отсутствуют
965	18.1.15	18.1.16	348°16.9'	6.06	данные отсутствуют	данные отсутствуют	данные отсутствуют
966	18.1.16	18.1.17	322°53.3'	8.09	данные отсутствуют	данные отсутствуют	данные отсутствуют
967	18.1.17	18.1.18	349°40.2'	8.14	данные отсутствуют	данные отсутствуют	данные отсутствуют
968	18.1.18	18.1.19	326°26.0'	3.85	данные отсутствуют	данные отсутствуют	данные отсутствуют
969	18.1.19	18.1.1	315°33.2'	19.04	данные отсутствуют	данные отсутствуют	данные отсутствуют
970	19.1.1	19.1.2	105°7.7'	107.33	данные отсутствуют	47:25-0110001:1	адрес отсутствует
971	19.1.2	19.1.3	200°0.3'	2.19	данные отсутствуют	47:25-0110001:1	адрес отсутствует
972	19.1.3	19.1.4	283°37.6'	1.36	данные отсутствуют	47:25-0110001:1	адрес отсутствует
973	19.1.4	19.1.5	197°23.1'	6.56	данные отсутствуют	47:25-0110001:1	адрес отсутствует
974	19.1.5	19.1.6	165°34.3'	2.13	данные отсутствуют	47:25-0110001:1	адрес отсутствует
975	19.1.6	19.1.7	206°22.5'	1.35	данные отсутствуют	47:25-0110001:1	адрес отсутствует
976	19.1.7	19.1.8	288°16.3'	7.72	данные отсутствуют	47:25-0000000:6139	адрес отсутствует
977	19.1.8	19.1.9	286°33.4'	86.4	данные отсутствуют	47:25-0000000:6139	адрес отсутствует
978	19.1.9	19.1.10	294°20.2'	10.12	данные отсутствуют	47:25-0000000:6139	адрес отсутствует
979	19.1.10	19.1.1	359°0.4'	8.07	данные отсутствуют	данные отсутствуют	данные отсутствуют

ПОЛНОЕ НАИМЕНОВАНИЕ ДОЛЖНОСТИ	 ДОКУМЕНТ ПОДПИСАН ЭЛЕКТРОННОЙ ПОДПИСЬЮ Сертификат: 80880507001СЕЛЕД01756С2042108 Выдан: 08.09.2016 НАС СЛУЖБА ГОСУДАРСТВЕННОЙ РЕГИСТРАЦИИ, КАДАСТРА И КАРТОГРАФИИ Дата окончания: 27.06.2023 на 09.09.2024	НИИЦИАЛ, ФАМИЛИЯ

Земельный участок								
вид объекта недвижимости								
Лист № 35 раздела 3.1			Всего листов раздела 3.1: 38			Всего разделов: 8		Всего листов выписки: 279
23.08.2023г. № КУВН-001/2023-191058114								
Кадстровый номер:						47:25-0110001:19		
1	2	3	4	5	6	7	8	9
980	20.1.1	20.1.2	47°30.8'	2.9	данные отсутствуют	данные отсутствуют	данные отсутствуют	данные отсутствуют
981	20.1.2	20.1.3	110°24.6'	14.22	данные отсутствуют	данные отсутствуют	данные отсутствуют	данные отсутствуют
982	20.1.3	20.1.4	130°5.6'	3.56	данные отсутствуют	данные отсутствуют	данные отсутствуют	данные отсутствуют
983	20.1.4	20.1.5	147°45.2'	10.57	данные отсутствуют	данные отсутствуют	данные отсутствуют	данные отсутствуют
984	20.1.5	20.1.6	116°17.9'	8.64	данные отсутствуют	данные отсутствуют	данные отсутствуют	данные отсутствуют
985	20.1.6	20.1.7	138°41.2'	8.47	данные отсутствуют	данные отсутствуют	данные отсутствуют	данные отсутствуют
986	20.1.7	20.1.8	160°6.4'	10.32	данные отсутствуют	данные отсутствуют	данные отсутствуют	данные отсутствуют
987	20.1.8	20.1.9	218°6.5'	6.01	данные отсутствуют	данные отсутствуют	данные отсутствуют	данные отсутствуют
988	20.1.9	20.1.10	256°1.6'	6.71	данные отсутствуют	данные отсутствуют	данные отсутствуют	данные отсутствуют
989	20.1.10	20.1.11	271°32.1'	10.45	данные отсутствуют	данные отсутствуют	данные отсутствуют	данные отсутствуют
990	20.1.11	20.1.12	301°48.4'	11.56	данные отсутствуют	данные отсутствуют	данные отсутствуют	данные отсутствуют
991	20.1.12	20.1.13	342°56.1'	13.36	данные отсутствуют	данные отсутствуют	данные отсутствуют	данные отсутствуют
992	20.1.13	20.1.14	335°15.5'	7.31	данные отсутствуют	данные отсутствуют	данные отсутствуют	данные отсутствуют
993	20.1.14	20.1.15	1°27.7'	8.23	данные отсутствуют	данные отсутствуют	данные отсутствуют	данные отсутствуют
994	20.1.15	20.1.16	320°59.1'	5.29	данные отсутствуют	данные отсутствуют	данные отсутствуют	данные отсутствуют
995	20.1.16	20.1.17	357°48.4'	2.35	данные отсутствуют	данные отсутствуют	данные отсутствуют	данные отсутствуют
996	21.1.1	21.1.2	56°58.9'	20.61	данные отсутствуют	данные отсутствуют	данные отсутствуют	данные отсутствуют
997	21.1.2	21.1.3	55°43.6'	9.54	данные отсутствуют	данные отсутствуют	данные отсутствуют	данные отсутствуют
998	21.1.3	21.1.4	74°2.1'	7.85	данные отсутствуют	данные отсутствуют	данные отсутствуют	данные отсутствуют
999	21.1.4	21.1.5	106°54.7'	5.71	данные отсутствуют	данные отсутствуют	данные отсутствуют	данные отсутствуют
1000	21.1.5	21.1.6	148°44.9'	5.8	данные отсутствуют	данные отсутствуют	данные отсутствуют	данные отсутствуют
1001	21.1.6	21.1.7	189°55.7'	15.78	данные отсутствуют	данные отсутствуют	данные отсутствуют	данные отсутствуют
1002	21.1.7	21.1.8	185°15.7'	16.47	данные отсутствуют	данные отсутствуют	данные отсутствуют	данные отсутствуют
1003	21.1.8	21.1.9	180°45.0'	7.64	данные отсутствуют	данные отсутствуют	данные отсутствуют	данные отсутствуют
1004	21.1.9	21.1.10	167°46.2'	24.31	данные отсутствуют	данные отсутствуют	данные отсутствуют	данные отсутствуют
1005	21.1.10	21.1.11	155°11.0'	14.8	данные отсутствуют	данные отсутствуют	данные отсутствуют	данные отсутствуют
1006	21.1.11	21.1.12	143°36.8'	18.27	данные отсутствуют	данные отсутствуют	данные отсутствуют	данные отсутствуют
1007	21.1.12	21.1.13	167°8.9'	19.02	данные отсутствуют	данные отсутствуют	данные отсутствуют	данные отсутствуют
1008	21.1.13	21.1.14	199°22.5'	17.54	данные отсутствуют	данные отсутствуют	данные отсутствуют	данные отсутствуют



ПОЛНОЕ НАИМЕНОВАНИЕ ДОЛЖНОСТИ

ИНИЦИАЛЫ, ФАМИЛИЯ

Земельный участок								
вид объекта недвижимости								
Лист № 36 раздела 3.1			Всего листов раздела 3.1: 38			Всего разделов: 8		Всего листов выписки: 279
23.08.2023г. № КУВН-001/2023-191058114								
Кадстровый номер:						47:25-0110001:19		
1	2	3	4	5	6	7	8	9
1009	21.1.14	21.1.15	251°5.7'	21.23	данные отсутствуют	данные отсутствуют	данные отсутствуют	данные отсутствуют
1010	21.1.15	21.1.16	280°54.4'	25.37	данные отсутствуют	данные отсутствуют	данные отсутствуют	данные отсутствуют
1011	21.1.16	21.1.17	281°21.4'	7.26	данные отсутствуют	данные отсутствуют	данные отсутствуют	данные отсутствуют
1012	21.1.17	21.1.18	265°47.9'	20.2	данные отсутствуют	данные отсутствуют	данные отсутствуют	данные отсутствуют
1013	21.1.18	21.1.19	265°35.5'	8.59	данные отсутствуют	данные отсутствуют	данные отсутствуют	данные отсутствуют
1014	21.1.19	21.1.20	288°52.5'	12.36	данные отсутствуют	данные отсутствуют	данные отсутствуют	данные отсутствуют
1015	21.1.20	21.1.21	254°48.3'	5.04	данные отсутствуют	данные отсутствуют	данные отсутствуют	данные отсутствуют
1016	21.1.21	21.1.22	282°19.3'	4.22	данные отсутствуют	данные отсутствуют	данные отсутствуют	данные отсутствуют
1017	21.1.22	21.1.23	353°50.6'	6.9	данные отсутствуют	данные отсутствуют	данные отсутствуют	данные отсутствуют
1018	21.1.23	21.1.24	7°51.4'	5.93	данные отсутствуют	данные отсутствуют	данные отсутствуют	данные отсутствуют
1019	21.1.24	21.1.25	330°18.7'	8.78	данные отсутствуют	данные отсутствуют	данные отсутствуют	данные отсутствуют
1020	21.1.25	21.1.26	348°50.8'	7.19	данные отсутствуют	данные отсутствуют	данные отсутствуют	данные отсутствуют
1021	21.1.26	21.1.27	354°45.1'	9.62	данные отсутствуют	данные отсутствуют	данные отсутствуют	данные отсутствуют
1022	21.1.27	21.1.28	19°12.7'	17.26	данные отсутствуют	данные отсутствуют	данные отсутствуют	данные отсутствуют
1023	21.1.28	21.1.29	26°1.4'	7.09	данные отсутствуют	данные отсутствуют	данные отсутствуют	данные отсутствуют
1024	21.1.29	21.1.30	45°32.9'	13.31	данные отсутствуют	данные отсутствуют	данные отсутствуют	данные отсутствуют
1025	21.1.30	21.1.31	83°28.3'	16.09	данные отсутствуют	данные отсутствуют	данные отсутствуют	данные отсутствуют
1026	21.1.31	21.1.32	65°14.1'	3.84	данные отсутствуют	данные отсутствуют	данные отсутствуют	данные отсутствуют
1027	21.1.32	21.1.33	36°32.0'	15.37	данные отсутствуют	данные отсутствуют	данные отсутствуют	данные отсутствуют
1028	21.1.33	21.1.34	14°28.0'	8.41	данные отсутствуют	данные отсутствуют	данные отсутствуют	данные отсутствуют
1029	21.1.34	21.1.1	4°19.7'	20.8	данные отсутствуют	данные отсутствуют	данные отсутствуют	данные отсутствуют
1030	22.1.1	22.1.2	12°18.7'	5.16	данные отсутствуют	данные отсутствуют	данные отсутствуют	данные отсутствуют
1031	22.1.2	22.1.3	27°13.9'	1.92	данные отсутствуют	данные отсутствуют	данные отсутствуют	данные отсутствуют
1032	22.1.3	22.1.4	66°5.8'	8	данные отсутствуют	данные отсутствуют	данные отсутствуют	данные отсутствуют
1033	22.1.4	22.1.5	107°35.3'	3.64	данные отсутствуют	данные отсутствуют	данные отсутствуют	данные отсутствуют
1034	22.1.5	22.1.6	156°49.1'	4.47	данные отсутствуют	данные отсутствуют	данные отсутствуют	данные отсутствуют
1035	22.1.6	22.1.7	183°57.5'	19.41	данные отсутствуют	данные отсутствуют	данные отсутствуют	данные отсутствуют
1036	22.1.7	22.1.8	176°48.5'	7.54	данные отсутствуют	данные отсутствуют	данные отсутствуют	данные отсутствуют
1037	22.1.8	22.1.9	161°42.3'	3.89	данные отсутствуют	данные отсутствуют	данные отсутствуют	данные отсутствуют



ПОЛНОЕ НАИМЕНОВАНИЕ ДОЛЖНОСТИ

ИНИЦИАЛЫ, ФАМИЛИЯ

Земельный участок							
вид объекта недвижимости							
Лист № 37 раздела 3.1		Всего листов раздела 3.1: 38		Всего разделов: 8		Всего листов выписки: 279	
23.08.2023г. № КУВН-001/2023-191058114							
Кадстровый номер:				47:25-0110001:19			
1	2	3	4	5	6	7	8
1038	22.1.9	22.1.10	140°21.8'	3.03	данные отсутствуют	данные отсутствуют	данные отсутствуют
1039	22.1.10	22.1.11	132°47.6'	4.96	данные отсутствуют	данные отсутствуют	данные отсутствуют
1040	22.1.11	22.1.12	174°22.3'	5.61	данные отсутствуют	данные отсутствуют	данные отсутствуют
1041	22.1.12	22.1.13	201°2.0'	9.42	данные отсутствуют	данные отсутствуют	данные отсутствуют
1042	22.1.13	22.1.14	204°24.7'	5.83	данные отсутствуют	данные отсутствуют	данные отсутствуют
1043	22.1.14	22.1.15	177°32.9'	6.55	данные отсутствуют	данные отсутствуют	данные отсутствуют
1044	22.1.15	22.1.16	243°20.6'	5.66	данные отсутствуют	данные отсутствуют	данные отсутствуют
1045	22.1.16	22.1.17	228°13.6'	4.4	данные отсутствуют	данные отсутствуют	данные отсутствуют
1046	22.1.17	22.1.18	224°34.5'	5.71	данные отсутствуют	данные отсутствуют	данные отсутствуют
1047	22.1.18	22.1.19	236°35.8'	3.87	данные отсутствуют	данные отсутствуют	данные отсутствуют
1048	22.1.19	22.1.20	212°57.2'	6.47	данные отсутствуют	данные отсутствуют	данные отсутствуют
1049	22.1.20	22.1.21	192°30.2'	4.8	данные отсутствуют	данные отсутствуют	данные отсутствуют
1050	22.1.21	22.1.22	210°39.0'	4.88	данные отсутствуют	данные отсутствуют	данные отсутствуют
1051	22.1.22	22.1.23	272°2.3'	3.37	данные отсутствуют	данные отсутствуют	данные отсутствуют
1052	22.1.23	22.1.24	309°7.8'	2.28	данные отсутствуют	данные отсутствуют	данные отсутствуют
1053	22.1.24	22.1.25	351°56.7'	5.42	данные отсутствуют	данные отсутствуют	данные отсутствуют
1054	22.1.25	22.1.26	6°55.9'	10.61	данные отсутствуют	данные отсутствуют	данные отсутствуют
1055	22.1.26	22.1.27	23°13.9'	9.3	данные отсутствуют	данные отсутствуют	данные отсутствуют
1056	22.1.27	22.1.28	32°36.1'	6.42	данные отсутствуют	данные отсутствуют	данные отсутствуют
1057	22.1.28	22.1.29	12°54.7'	7.16	данные отсутствуют	данные отсутствуют	данные отсутствуют
1058	22.1.29	22.1.30	3°47.8'	26.58	данные отсутствуют	данные отсутствуют	данные отсутствуют
1059	22.1.30	22.1.31	31°15.8'	2.95	данные отсутствуют	данные отсутствуют	данные отсутствуют
1060	22.1.31	22.1.32	6°45.4'	6.37	данные отсутствуют	данные отсутствуют	данные отсутствуют
1061	22.1.32	22.1.1	354°38.6'	9.96	данные отсутствуют	данные отсутствуют	данные отсутствуют
1062	23.1.1	23.1.2	128°25.0'	39.22	данные отсутствуют	данные отсутствуют	данные отсутствуют
1063	23.1.2	23.1.3	150°10.5'	7.94	данные отсутствуют	данные отсутствуют	данные отсутствуют
1064	23.1.3	23.1.4	164°50.3'	17.78	данные отсутствуют	данные отсутствуют	данные отсутствуют
1065	23.1.4	23.1.5	184°35.9'	2.87	данные отсутствуют	данные отсутствуют	данные отсутствуют
1066	23.1.5	23.1.6	221°37.0'	107.34	данные отсутствуют	данные отсутствуют	данные отсутствуют



ПОЛНОЕ НАИМЕНОВАНИЕ ДОЛЖНОСТИ

ИНИЦИАЛЫ, ФИМИЛИЯ

Земельный участок							
вид объекта недвижимости							
Лист № 38 раздела 3.1		Всего листов раздела 3.1: 38		Всего разделов: 8		Всего листов выписки: 279	
23.08.2023г. № КУВН-001/2023-191058114							
Кадстровый номер:				47:25-0110001:19			
1	2	3	4	5	6	7	8
1067	23.1.6	23.1.7	221°15.0'	24.54	данные отсутствуют	данные отсутствуют	данные отсутствуют
1068	23.1.7	23.1.8	300°35.8'	2.69	данные отсутствуют	данные отсутствуют	данные отсутствуют
1069	23.1.8	23.1.9	302°6.9'	1.11	данные отсутствуют	данные отсутствуют	данные отсутствуют
1070	23.1.9	23.1.10	219°53.1'	10.15	данные отсутствуют	данные отсутствуют	данные отсутствуют
1071	23.1.10	23.1.11	268°21.6'	4.54	данные отсутствуют	данные отсутствуют	данные отсутствуют
1072	23.1.11	23.1.12	297°14.1'	2.29	данные отсутствуют	данные отсутствуют	данные отсутствуют
1073	23.1.12	23.1.13	336°15.9'	2.81	данные отсутствуют	данные отсутствуют	данные отсутствуют
1074	23.1.13	23.1.14	3°21.1'	2.39	данные отсутствуют	данные отсутствуют	данные отсутствуют
1075	23.1.14	23.1.15	10°39.6'	0.86	данные отсутствуют	данные отсутствуют	данные отсутствуют
1076	23.1.15	23.1.16	40°20.2'	12	данные отсутствуют	данные отсутствуют	данные отсутствуют
1077	23.1.16	23.1.17	314°30.6'	2.48	данные отсутствуют	данные отсутствуют	данные отсутствуют
1078	23.1.17	23.1.18	35°43.7'	19.49	данные отсутствуют	данные отсутствуют	данные отсутствуют
1079	23.1.18	23.1.1	21°29.2'	131.51	данные отсутствуют	данные отсутствуют	данные отсутствуют



ПОЛНОЕ НАИМЕНОВАНИЕ ДОЛЖНОСТИ

ИНИЦИАЛЫ, ФИМИЛИЯ

Выписка из Единого государственного реестра недвижимости об объекте недвижимости

Описание местоположения земельного участка

Земельный участок			
вид объекта недвижимости			
Лист № 1 раздела 3.2	Всего листов раздела 3.2: 39	Всего разделов: 8	Всего листов выписки: 279
23.08.2023г. № КУ ВИ-001/2023-191058114			
Кадастровый номер:		47:25-0110001:19	

Сведения о характеристиках точек границы земельного участка

Система координат МСК 47 зона 2

Номер точки	Координаты, м		Описание закрепления на местности	Средняя квадратичная погрешность определения координат характерных точек границ земельного участка, м
	X	Y		
1	395492.07	2202657.04	Закрепление отсутствует	0,1
2	395369.7	2202608.87	Закрепление отсутствует	0,1
3	395353.88	2202597.49	Закрепление отсутствует	0,1
4	395352.14	2202599.26	Закрепление отсутствует	0,1
5	395342.99	2202591.49	Закрепление отсутствует	0,1
6	395342.14	2202591.33	Закрепление отсутствует	0,1
7	395339.75	2202591.19	Закрепление отсутствует	0,1
8	395337.18	2202592.32	Закрепление отсутствует	0,1
9	395336.13	2202594.36	Закрепление отсутствует	0,1
10	395336.26	2202598.9	Закрепление отсутствует	0,1
11	395344.05	2202605.41	Закрепление отсутствует	0,1
12	395343.46	2202606.35	Закрепление отсутствует	0,1
13	395342.09	2202608.67	Закрепление отсутствует	0,1
14	395360.54	2202624.85	Закрепление отсутствует	0,1
15	395440.79	2202696.14	Закрепление отсутствует	0,1
16	395443.65	2202696.37	Закрепление отсутствует	0,1
17	395460.81	2202691.72	Закрепление отсутствует	0,1
18	395467.7	2202687.77	Закрепление отсутствует	0,1
1	395492.07	2202657.04	Закрепление отсутствует	0,1
1	395200.89	2202832.92	Закрепление отсутствует	0,1
2	395190.97	2202833.85	Закрепление отсутствует	0,1
3	395184.64	2202833.1	Закрепление отсутствует	0,1



ПОЛНОЕ НАИМЕНОВАНИЕ ДОЛЖНОСТИ	ИНИЦИАЛЫ, ФАМИЛИЯ
-------------------------------	-------------------

Земельный участок			
вид объекта недвижимости			
Лист № 2 раздела 3.2	Всего листов раздела 3.2: 39	Всего разделов: 8	Всего листов выписки: 279
23.08.2023г. № КУ ВИ-001/2023-191058114			
Кадастровый номер:		47:25-0110001:19	

1	2	3	4	5
4	395182.12	2202831.57	Закрепление отсутствует	0,1
5	395155.6	2202829.81	Закрепление отсутствует	0,1
6	395148.62	2202828.21	Закрепление отсутствует	0,1
7	395143.21	2202824.75	Закрепление отсутствует	0,1
8	395134.66	2202821.08	Закрепление отсутствует	0,1
9	395124.13	2202819.8	Закрепление отсутствует	0,1
10	395118.76	2202820.56	Закрепление отсутствует	0,1
11	395117.32	2202822.33	Закрепление отсутствует	0,1
12	395117.2	2202825.7	Закрепление отсутствует	0,1
13	395121.38	2202828.21	Закрепление отсутствует	0,1
14	395126.07	2202829.25	Закрепление отсутствует	0,1
15	395131.5	2202832.77	Закрепление отсутствует	0,1
16	395133.63	2202836	Закрепление отсутствует	0,1
17	395137.7	2202840.01	Закрепление отсутствует	0,1
18	395140.63	2202843.29	Закрепление отсутствует	0,1
19	395143.17	2202848.35	Закрепление отсутствует	0,1
20	395149.71	2202848.07	Закрепление отсутствует	0,1
21	395155.02	2202850.48	Закрепление отсутствует	0,1
22	395163.81	2202853.86	Закрепление отсутствует	0,1
23	395169.39	2202853.31	Закрепление отсутствует	0,1
24	395172.76	2202849.67	Закрепление отсутствует	0,1
25	395175.09	2202847.74	Закрепление отсутствует	0,1
26	395178.78	2202846.52	Закрепление отсутствует	0,1
27	395186.31	2202846.1	Закрепление отсутствует	0,1
28	395205.67	2202847.44	Закрепление отсутствует	0,1
29	395209.78	2202845.68	Закрепление отсутствует	0,1
30	395210.88	2202842.21	Закрепление отсутствует	0,1
31	395207.64	2202834.9	Закрепление отсутствует	0,1
32	395205.93	2202834.02	Закрепление отсутствует	0,1



ПОЛНОЕ НАИМЕНОВАНИЕ ДОЛЖНОСТИ	ИНИЦИАЛЫ, ФАМИЛИЯ
-------------------------------	-------------------

Земельный участок				
вид объекта недвижимости				
Лист № 3 раздела 3.2		Всего листов раздела 3.2: 39		Всего разделов: 8
Всего листов выписки: 279				
23.08.2023г. № КУ ВП-001/2023-191058114				
Кадастровый номер: 47:25-0110001:19				
1	2	3	4	5
1	395200.89	2202832.92	Закрепление отсутствует	0.1
1	395669.03	2202205.99	Закрепление отсутствует	0.1
2	395648.29	2202204.42	Закрепление отсутствует	0.1
3	395640.15	2202202.32	Закрепление отсутствует	0.1
4	395627.8	2202193.17	Закрепление отсутствует	0.1
5	395626.19	2202189.68	Закрепление отсутствует	0.1
6	395624.36	2202173.69	Закрепление отсутствует	0.1
7	395615.04	2202164.19	Закрепление отсутствует	0.1
8	395608.67	2202161.08	Закрепление отсутствует	0.1
9	395592.37	2202155.4	Закрепление отсутствует	0.1
10	395582.79	2202156.28	Закрепление отсутствует	0.1
11	395575.74	2202157.67	Закрепление отсутствует	0.1
12	395568.11	2202162.02	Закрепление отсутствует	0.1
13	395562.24	2202161.21	Закрепление отсутствует	0.1
14	395555.38	2202161.95	Закрепление отсутствует	0.1
15	395554.48	2202166.07	Закрепление отсутствует	0.1
16	395555.8	2202170.93	Закрепление отсутствует	0.1
17	395551.8	2202182.63	Закрепление отсутствует	0.1
18	395552.46	2202191.19	Закрепление отсутствует	0.1
19	395553.94	2202211.34	Закрепление отсутствует	0.1
20	395552.51	2202218.46	Закрепление отсутствует	0.1
21	395547.71	2202243.37	Закрепление отсутствует	0.1
22	395554.6	2202263.45	Закрепление отсутствует	0.1
23	395571.15	2202269.27	Закрепление отсутствует	0.1
24	395589.69	2202265.04	Закрепление отсутствует	0.1
25	395604.4	2202254.2	Закрепление отсутствует	0.1
26	395617.83	2202247.99	Закрепление отсутствует	0.1
27	395641.59	2202242.84	Закрепление отсутствует	0.1
28	395649.23	2202242.94	Закрепление отсутствует	0.1

ПОЛНОЕ НАИМЕНОВАНИЕ ДОЛЖНОСТИ		 ДОКУМЕНТ ПОДПИСАН ЭЛЕКТРОННОЙ ПОДПИСЬЮ Сертификат: 80880567001СЕ000203756C030425108 Выдан: 08.09.2016 НАС СЛУЖБА ГОСУДАРСТВЕННОЙ РЕГИСТРАЦИИ, КАДАСТРА И КАРТОГРАФИИ Дзержинск г. 17.36.003/04 03.03.2016	ИНИЦИАЛЫ, ФАМИЛИЯ
-------------------------------	--	---	-------------------

Земельный участок				
вид объекта недвижимости				
Лист № 4 раздела 3.2		Всего листов раздела 3.2: 39		Всего разделов: 8
Всего листов выписки: 279				
23.08.2023г. № КУ ВП-001/2023-191058114				
Кадастровый номер: 47:25-0110001:19				
1	2	3	4	5
29	395665.63	2202244.45	Закрепление отсутствует	0.1
30	395681.17	2202247.17	Закрепление отсутствует	0.1
31	395686.13	2202244.16	Закрепление отсутствует	0.1
32	395687.79	2202238.7	Закрепление отсутствует	0.1
33	395685.63	2202231.15	Закрепление отсутствует	0.1
34	395680.26	2202223.27	Закрепление отсутствует	0.1
1	395669.03	2202205.99	Закрепление отсутствует	0.1
1	395635.25	2202466.89	Закрепление отсутствует	0.1
2	395632.9	2202466.98	Закрепление отсутствует	0.1
3	395628.79	2202470.31	Закрепление отсутствует	0.1
4	395620.56	2202470.1	Закрепление отсутствует	0.1
5	395613.92	2202473.16	Закрепление отсутствует	0.1
6	395601.15	2202477.08	Закрепление отсутствует	0.1
7	395595.06	2202486.9	Закрепление отсутствует	0.1
8	395594.78	2202497.35	Закрепление отсутствует	0.1
9	395596.4	2202503.86	Закрепление отсутствует	0.1
10	395601.13	2202507.57	Закрепление отсутствует	0.1
11	395610.83	2202504.06	Закрепление отсутствует	0.1
12	395617.19	2202498.47	Закрепление отсутствует	0.1
13	395621.02	2202490.72	Закрепление отсутствует	0.1
14	395629.96	2202485.08	Закрепление отсутствует	0.1
15	395632.25	2202482.36	Закрепление отсутствует	0.1
16	395637.21	2202469.03	Закрепление отсутствует	0.1
1	395635.25	2202466.89	Закрепление отсутствует	0.1
1	394907.14	2201975.86	Закрепление отсутствует	0.1
2	394899.07	2201976	Закрепление отсутствует	0.1
3	394894.9	2201985.22	Закрепление отсутствует	0.1
4	394870.28	2202068.04	Закрепление отсутствует	0.1
5	394867.86	2202075.37	Закрепление отсутствует	0.1

ПОЛНОЕ НАИМЕНОВАНИЕ ДОЛЖНОСТИ		 ДОКУМЕНТ ПОДПИСАН ЭЛЕКТРОННОЙ ПОДПИСЬЮ Сертификат: 80880567001СЕ000203756C030425108 Выдан: 08.09.2016 НАС СЛУЖБА ГОСУДАРСТВЕННОЙ РЕГИСТРАЦИИ, КАДАСТРА И КАРТОГРАФИИ Дзержинск г. 17.36.003/04 03.03.2016	ИНИЦИАЛЫ, ФАМИЛИЯ
-------------------------------	--	--	-------------------

Земельный участок				
вид объекта недвижимости				
Лист № 5 раздела 3.2		Всего листов раздела 3.2: 39		Всего разделов: 8
Всего листов выписки: 279				
23.08.2023г. № КУ ВП-001/2023-191058114				
Кадастровый номер:		47:25-0110001:19		
1	2	3	4	5
6	394869.07	2202075.97	Закрепление отсутствует	0.1
7	394871.13	2202075.44	Закрепление отсутствует	0.1
8	394877.39	2202077.4	Закрепление отсутствует	0.1
9	394877.07	2202078.72	Закрепление отсутствует	0.1
10	394879.13	2202079.47	Закрепление отсутствует	0.1
1	394907.14	2201975.86	Закрепление отсутствует	0.1
1	395182.71	2202899.74	Закрепление отсутствует	0.1
2	395169.12	2202913.07	Закрепление отсутствует	0.1
3	395165.91	2202915.2	Закрепление отсутствует	0.1
4	395157.9	2202916.66	Закрепление отсутствует	0.1
5	395151.45	2202921.54	Закрепление отсутствует	0.1
6	395145.52	2202922.77	Закрепление отсутствует	0.1
7	395142.56	2202924.88	Закрепление отсутствует	0.1
8	395139.57	2202928.73	Закрепление отсутствует	0.1
9	395136.72	2202931.7	Закрепление отсутствует	0.1
10	395137.25	2202936.58	Закрепление отсутствует	0.1
11	395143.19	2202938.82	Закрепление отсутствует	0.1
12	395151.98	2202939.93	Закрепление отсутствует	0.1
13	395159.87	2202936.79	Закрепление отсутствует	0.1
14	395167.55	2202927.37	Закрепление отсутствует	0.1
15	395173.88	2202921.9	Закрепление отсутствует	0.1
16	395176.52	2202917.67	Закрепление отсутствует	0.1
17	395182.36	2202914.01	Закрепление отсутствует	0.1
18	395186.58	2202908.95	Закрепление отсутствует	0.1
19	395184.89	2202901.35	Закрепление отсутствует	0.1
1	395182.71	2202899.74	Закрепление отсутствует	0.1
1	394903.32	2202958.98	Закрепление отсутствует	0.1
2	394902.34	2202956.73	Закрепление отсутствует	0.1
3	394900.3	2202956.13	Закрепление отсутствует	0.1

ПОЛНОЕ ИМЕННОЕ ИЛИ ДОЛЖНОСТИ		 ДОКУМЕНТ ПОДПИСАН ЭЛЕКТРОННОЙ ПОДПИСЬЮ Сертификат: 80880567001СЕ000203756520425108 Выдан: 08.09.2016 ИМАС С ПУБЛЮ ГОСУДАРСТВЕННОЙ РЕГИСТРАЦИИ, КАДАСТРА И КАРТОГРАФИИ Действителен с 17.06.2013 по 10.09.2024		ИНИЦИАЛЫ, ФАМИЛИЯ
------------------------------	--	---	--	-------------------

Земельный участок				
вид объекта недвижимости				
Лист № 6 раздела 3.2		Всего листов раздела 3.2: 39		Всего разделов: 8
Всего листов выписки: 279				
23.08.2023г. № КУ ВП-001/2023-191058114				
Кадастровый номер:		47:25-0110001:19		
1	2	3	4	5
4	394898.39	2202956.84	Закрепление отсутствует	0.1
5	394897.55	2202958.32	Закрепление отсутствует	0.1
6	394897.49	2202960.66	Закрепление отсутствует	0.1
7	394898.95	2202961.98	Закрепление отсутствует	0.1
8	394900.96	2202962.09	Закрепление отсутствует	0.1
9	394902.74	2202961.14	Закрепление отсутствует	0.1
1	394903.32	2202958.98	Закрепление отсутствует	0.1
1	394994.87	2202832.1	Закрепление отсутствует	0.1
2	394984.39	2202833.35	Закрепление отсутствует	0.1
3	394971.32	2202842.14	Закрепление отсутствует	0.1
4	394961.45	2202849.78	Закрепление отсутствует	0.1
5	394961.68	2202854.21	Закрепление отсутствует	0.1
6	394964.52	2202857.99	Закрепление отсутствует	0.1
7	394965.34	2202863.19	Закрепление отсутствует	0.1
8	394968	2202864.74	Закрепление отсутствует	0.1
9	394971.78	2202864.64	Закрепление отсутствует	0.1
10	394976.69	2202858.57	Закрепление отсутствует	0.1
11	394983.83	2202853.44	Закрепление отсутствует	0.1
12	394993.35	2202849.87	Закрепление отсутствует	0.1
13	395002.41	2202847.17	Закрепление отсутствует	0.1
14	395005.77	2202844.11	Закрепление отсутствует	0.1
15	395005.96	2202839.3	Закрепление отсутствует	0.1
16	395002.28	2202835.09	Закрепление отсутствует	0.1
1	394994.87	2202832.1	Закрепление отсутствует	0.1
1	395665.32	2202006.93	Закрепление отсутствует	0.1
2	395668.34	2201995.51	Закрепление отсутствует	0.1
3	395666.58	2201990.11	Закрепление отсутствует	0.1
4	395663.1	2201989.06	Закрепление отсутствует	0.1
5	395657.13	2201989.06	Закрепление отсутствует	0.1

ПОЛНОЕ ИМЕННОЕ ИЛИ ДОЛЖНОСТИ		 ДОКУМЕНТ ПОДПИСАН ЭЛЕКТРОННОЙ ПОДПИСЬЮ Сертификат: 80880567001СЕ000203756520425108 Выдан: 08.09.2016 ИМАС С ПУБЛЮ ГОСУДАРСТВЕННОЙ РЕГИСТРАЦИИ, КАДАСТРА И КАРТОГРАФИИ Действителен с 17.06.2013 по 10.09.2024		ИНИЦИАЛЫ, ФАМИЛИЯ
------------------------------	--	--	--	-------------------



Земельный участок					
вид объекта недвижимости					
Лист № 7 раздела 3.2		Всего листов раздела 3.2: 39		Всего разделов: 8	
Всего листов выписки: 279					
23.08.2023г. № КУ ВП-001/2023-191058114					
Кадстровый номер:				47:25-0110001:19	
1	2	3	4	5	
6	395646.28	2201995.38	Закрепление отсутствует	0.1	
7	395639.03	2201997.74	Закрепление отсутствует	0.1	
8	395634.92	2202003.19	Закрепление отсутствует	0.1	
9	395629.64	2202011.83	Закрепление отсутствует	0.1	
10	395622.93	2202030.47	Закрепление отсутствует	0.1	
11	395622.57	2202043.99	Закрепление отсутствует	0.1	
12	395628.47	2202048.03	Закрепление отсутствует	0.1	
13	395634.71	2202055.61	Закрепление отсутствует	0.1	
14	395639.27	2202059.38	Закрепление отсутствует	0.1	
15	395647.91	2202061.72	Закрепление отсутствует	0.1	
16	395655.37	2202059.49	Закрепление отсутствует	0.1	
17	395658.96	2202051.23	Закрепление отсутствует	0.1	
1	395665.32	2202006.93	Закрепление отсутствует	0.1	
1	395572.34	2202577.29	Закрепление отсутствует	0.1	
2	395571.48	2202573.54	Закрепление отсутствует	0.1	
3	395570.02	2202571.35	Закрепление отсутствует	0.1	
4	395566.91	2202570.54	Закрепление отсутствует	0.1	
5	395561.47	2202572.18	Закрепление отсутствует	0.1	
6	395558.63	2202575.18	Закрепление отсутствует	0.1	
7	395558.27	2202579.08	Закрепление отсутствует	0.1	
8	395564.05	2202584.56	Закрепление отсутствует	0.1	
9	395569.27	2202584.06	Закрепление отсутствует	0.1	
10	395571.49	2202581.68	Закрепление отсутствует	0.1	
1	395572.34	2202577.29	Закрепление отсутствует	0.1	
1	395571.32	2202538.73	Закрепление отсутствует	0.1	
2	395568.94	2202537.27	Закрепление отсутствует	0.1	
3	395566.05	2202537.86	Закрепление отсутствует	0.1	
4	395564.48	2202539.29	Закрепление отсутствует	0.1	
5	395563.51	2202541.77	Закрепление отсутствует	0.1	



ПОЛНОЕ НАИМЕНОВАНИЕ ДОЛЖНОСТИ	ИНИЦИАЛЫ, ФАМИЛИЯ
-------------------------------	-------------------

Земельный участок					
вид объекта недвижимости					
Лист № 8 раздела 3.2		Всего листов раздела 3.2: 39		Всего разделов: 8	
Всего листов выписки: 279					
23.08.2023г. № КУ ВП-001/2023-191058114					
Кадстровый номер:				47:25-0110001:19	
1	2	3	4	5	
6	395563.94	2202544.72	Закрепление отсутствует	0.1	
7	395565.23	2202546.18	Закрепление отсутствует	0.1	
8	395569.2	2202546.24	Закрепление отсутствует	0.1	
9	395570.92	2202544.11	Закрепление отсутствует	0.1	
10	395571.82	2202541.02	Закрепление отсутствует	0.1	
1	395571.32	2202538.73	Закрепление отсутствует	0.1	
1	395558.1	2202618.77	Закрепление отсутствует	0.1	
2	395551.97	2202616.57	Закрепление отсутствует	0.1	
3	395546.05	2202618.93	Закрепление отсутствует	0.1	
4	395540.07	2202630.16	Закрепление отсутствует	0.1	
5	395539.11	2202637.55	Закрепление отсутствует	0.1	
6	395540.94	2202643.27	Закрепление отсутствует	0.1	
7	395546.01	2202645.26	Закрепление отсутствует	0.1	
8	395552.85	2202643.57	Закрепление отсутствует	0.1	
9	395556.34	2202640.25	Закрепление отсутствует	0.1	
10	395559.7	2202626.8	Закрепление отсутствует	0.1	
1	395558.1	2202618.77	Закрепление отсутствует	0.1	
1	395815.06	2202223.53	Закрепление отсутствует	0.1	
2	395760.13	2202058.59	Закрепление отсутствует	0.1	
3	395753.22	2202032.5	Закрепление отсутствует	0.1	
4	395746.84	2202006.73	Закрепление отсутствует	0.1	
5	395735.04	2202003.35	Закрепление отсутствует	0.1	
6	395723.88	2202006.9	Закрепление отсутствует	0.1	
7	395695.73	2202002.39	Закрепление отсутствует	0.1	
8	395687.18	2202004.95	Закрепление отсутствует	0.1	
9	395681.46	2202012.59	Закрепление отсутствует	0.1	
10	395681.83	2202028.47	Закрепление отсутствует	0.1	
11	395679.8	2202054.47	Закрепление отсутствует	0.1	
12	395676.25	2202072.41	Закрепление отсутствует	0.1	



ПОЛНОЕ НАИМЕНОВАНИЕ ДОЛЖНОСТИ	ИНИЦИАЛЫ, ФАМИЛИЯ
-------------------------------	-------------------

Земельный участок вид объекта недвижимости					
Лист № 9 раздела 3.2		Всего листов раздела 3.2: 39		Всего разделов: 8	Всего листов выписки: 279
23.08.2023г. № КУ ВП-001/2023-191058114					
Кадстровый номер:		47:25-0110001:19			
1	2	3	4	5	
13	395677.8	2202083.74	Закрепление отсутствует	0.1	
14	395717.43	2202145.6	Закрепление отсутствует	0.1	
15	395744.99	2202186.39	Закрепление отсутствует	0.1	
16	395771.26	2202227.9	Закрепление отсутствует	0.1	
17	395794.73	2202263.37	Закрепление отсутствует	0.1	
18	395798.24	2202265.06	Закрепление отсутствует	0.1	
19	395802.4	2202262.39	Закрепление отсутствует	0.1	
20	395799.31	2202254.95	Закрепление отсутствует	0.1	
21	395800.1	2202246.29	Закрепление отсутствует	0.1	
22	395805.36	2202243.71	Закрепление отсутствует	0.1	
23	395815.05	2202246.07	Закрепление отсутствует	0.1	
24	395818.24	2202244	Закрепление отсутствует	0.1	
1	395815.06	2202223.53	Закрепление отсутствует	0.1	
1	394865.01	2202278.29	Закрепление отсутствует	0.1	
2	394861.05	2202284.78	Закрепление отсутствует	0.1	
3	394864.82	2202287.07	Закрепление отсутствует	0.1	
4	394863.7	2202288.9	Закрепление отсутствует	0.1	
5	394859.94	2202286.61	Закрепление отсутствует	0.1	
6	394859.17	2202287.84	Закрепление отсутствует	0.1	
7	394851.6	2202283.5	Закрепление отсутствует	0.1	
8	394853.78	2202279.92	Закрепление отсутствует	0.1	
9	394851.89	2202278.78	Закрепление отсутствует	0.1	
10	394853.69	2202275.89	Закрепление отсутствует	0.1	
11	394855.47	2202276.99	Закрепление отсутствует	0.1	
12	394857.45	2202273.66	Закрепление отсутствует	0.1	
1	394865.01	2202278.29	Закрепление отсутствует	0.1	
1	395597.28	2201491.11	Закрепление отсутствует	0.1	
2	395572.73	2201499.39	Закрепление отсутствует	0.1	
3	395573.74	2201502.42	Закрепление отсутствует	0.1	

ПОЛНОЕ ИМЕННОЕ ПОДПИСАНИЕ ДОЛЖНОСТИ		 ДОКУМЕНТ ПОДПИСАН ЭЛЕКТРОННОЙ ПОДПИСЬЮ Сертификат: 80880567001СЕЛЕД01756С2042108 Выдан: 08.09.2016 НАС СЛУЖБА ГОСУДАРСТВЕННОЙ РЕГИСТРАЦИИ, КАДАСТРА И КАРТОГРАФИИ Дзержинск, ул. 17.08.003/а, 19-09-2014	ИНИЦИАЛЫ, ФАМИЛИЯ

Земельный участок вид объекта недвижимости					
Лист № 10 раздела 3.2		Всего листов раздела 3.2: 39		Всего разделов: 8	Всего листов выписки: 279
23.08.2023г. № КУ ВП-001/2023-191058114					
Кадстровый номер:		47:25-0110001:19			
1	2	3	4	5	
4	395572.21	2201502.99	Закрепление отсутствует	0.1	
5	395573.37	2201506.42	Закрепление отсутствует	0.1	
6	395574.93	2201505.93	Закрепление отсутствует	0.1	
7	395575.54	2201507.77	Закрепление отсутствует	0.1	
8	395580.59	2201506.05	Закрепление отсутствует	0.1	
9	395581.19	2201507.78	Закрепление отсутствует	0.1	
10	395585.45	2201506.33	Закрепление отсутствует	0.1	
11	395584.85	2201504.62	Закрепление отсутствует	0.1	
12	395590.66	2201502.66	Закрепление отсутствует	0.1	
13	395591.26	2201504.37	Закрепление отсутствует	0.1	
14	395602.72	2201500.49	Закрепление отсутствует	0.1	
15	395600.74	2201494.53	Закрепление отсутствует	0.1	
16	395600.41	2201494.61	Закрепление отсутствует	0.1	
17	395599.98	2201493.37	Закрепление отсутствует	0.1	
18	395598.24	2201493.95	Закрепление отсутствует	0.1	
1	395597.28	2201491.11	Закрепление отсутствует	0.1	
1	394963.82	2202604.13	Закрепление отсутствует	0.1	
2	394964.28	2202602.73	Закрепление отсутствует	0.1	
3	394952.63	2202592.61	Закрепление отсутствует	0.1	
4	394939.91	2202607.35	Закрепление отсутствует	0.1	
5	394951.32	2202617.21	Закрепление отсутствует	0.1	
6	394952.93	2202616.61	Закрепление отсутствует	0.1	
1	394963.82	2202604.13	Закрепление отсутствует	0.1	
1	395855.62	2201742.21	Закрепление отсутствует	0.1	
2	395871.96	2201729.07	Закрепление отсутствует	0.1	
3	395874.3	2201787.83	Закрепление отсутствует	0.1	
4	395870.22	2201794.12	Закрепление отсутствует	0.1	
5	395852.55	2201801.48	Закрепление отсутствует	0.1	
6	395842.92	2201802.36	Закрепление отсутствует	0.1	

ПОЛНОЕ ИМЕННОЕ ПОДПИСАНИЕ ДОЛЖНОСТИ		 ДОКУМЕНТ ПОДПИСАН ЭЛЕКТРОННОЙ ПОДПИСЬЮ Сертификат: 80880567001СЕЛЕД01756С2042108 Выдан: 08.09.2016 НАС СЛУЖБА ГОСУДАРСТВЕННОЙ РЕГИСТРАЦИИ, КАДАСТРА И КАРТОГРАФИИ Дзержинск, ул. 17.08.003/а, 19-09-2014	ИНИЦИАЛЫ, ФАМИЛИЯ

Земельный участок вид объекта недвижимости				
Лист № 11 раздела 3.2		Всего листов раздела 3.2: 39		Всего разделов: 8
Всего листов выписки: 279				
23.08.2023г. № КУ ВП-001/2023-191058114				
Кадстровый номер:		47:25-0110001:19		
1	2	3	4	5
7	395832.74	2201796.64	Закрепление отсутствует	0.1
8	395824.94	2201787.86	Закрепление отсутствует	0.1
9	395820.63	2201777.34	Закрепление отсутствует	0.1
10	395819.41	2201763.23	Закрепление отсутствует	0.1
11	395816.62	2201749.96	Закрепление отсутствует	0.1
12	395809.47	2201740.94	Закрепление отсутствует	0.1
13	395794.15	2201734.1	Закрепление отсутствует	0.1
14	395777.55	2201733.85	Закрепление отсутствует	0.1
15	395771.43	2201735.75	Закрепление отсутствует	0.1
16	395763.68	2201744.47	Закрепление отсутствует	0.1
17	395762.18	2201754.73	Закрепление отсутствует	0.1
18	395770.92	2201766.84	Закрепление отсутствует	0.1
19	395789.03	2201784.18	Закрепление отсутствует	0.1
20	395789.6	2201820.81	Закрепление отсутствует	0.1
21	395800.83	2201849.72	Закрепление отсутствует	0.1
22	395799.24	2201890.12	Закрепление отсутствует	0.1
23	395786.57	2201904.98	Закрепление отсутствует	0.1
24	395764.01	2201913.13	Закрепление отсутствует	0.1
25	395738.95	2201939.77	Закрепление отсутствует	0.1
26	395748.27	2201969.05	Закрепление отсутствует	0.1
27	395839.76	2202254.24	Закрепление отсутствует	0.1
28	395835.3	2202254.09	Закрепление отсутствует	0.1
29	395778.42	2202083.6	Закрепление отсутствует	0.1
30	395757.7	2202021.35	Закрепление отсутствует	0.1
31	395749.44	2201993.6	Закрепление отсутствует	0.1
32	395743.26	2201970.53	Закрепление отсутствует	0.1
33	395732.49	2201971.77	Закрепление отсутствует	0.1
34	395728.86	2201977.67	Закрепление отсутствует	0.1
35	395731.24	2201977.38	Закрепление отсутствует	0.1

ПОЛНОЕ НАИМЕНОВАНИЕ ДОЛЖНОСТИ		 <p>ДОКУМЕНТ ПОДПИСАН ЭЛЕКТРОННОЙ ПОДПИСЬЮ Сертификат: 80880567001СЕ00001756C030425108 Выдана: ФЕДЕРАЛЬНОМУ СЛУЖБЕ ГОСУДАРСТВЕННОЙ РЕГИСТРАЦИИ, КАДАСТРА И КАРТАГРАФИИ Действителен с 17.06.003 по 10.09.2034</p>		ИНИЦИАЛЫ, ФАМИЛИЯ
-------------------------------	--	--	--	-------------------

Земельный участок вид объекта недвижимости				
Лист № 12 раздела 3.2		Всего листов раздела 3.2: 39		Всего разделов: 8
Всего листов выписки: 279				
23.08.2023г. № КУ ВП-001/2023-191058114				
Кадстровый номер:		47:25-0110001:19		
1	2	3	4	5
36	395734.86	2201991.47	Закрепление отсутствует	0.1
37	395730.69	2202000	Закрепление отсутствует	0.1
38	395721.66	2202002.64	Закрепление отсутствует	0.1
39	395712.59	2201998.48	Закрепление отсутствует	0.1
40	395707.91	2201983.79	Закрепление отсутствует	0.1
41	395700.72	2201986.61	Закрепление отсутствует	0.1
42	395693.35	2201986.61	Закрепление отсутствует	0.1
43	395682.55	2201980.98	Закрепление отсутствует	0.1
44	395684.38	2201987.55	Закрепление отсутствует	0.1
45	395685.82	2201993.14	Закрепление отсутствует	0.1
46	395683.13	2201995.4	Закрепление отсутствует	0.1
47	395679.1	2201994.74	Закрепление отсутствует	0.1
48	395676.62	2201987.9	Закрепление отсутствует	0.1
49	395673.28	2201978.25	Закрепление отсутствует	0.1
50	395671.63	2201977.05	Закрепление отсутствует	0.1
51	395669.7	2201968.39	Закрепление отсутствует	0.1
52	395661.65	2201952.51	Закрепление отсутствует	0.1
53	395651.56	2201944.44	Закрепление отсутствует	0.1
54	395643.43	2201935.74	Закрепление отсутствует	0.1
55	395641.67	2201933.24	Закрепление отсутствует	0.1
56	395637.39	2201932.26	Закрепление отсутствует	0.1
57	395628.18	2201927.33	Закрепление отсутствует	0.1
58	395605.94	2201920.55	Закрепление отсутствует	0.1
59	395600.68	2201920.67	Закрепление отсутствует	0.1
60	395581	2201914.44	Закрепление отсутствует	0.1
61	395556.84	2201915.22	Закрепление отсутствует	0.1
62	395538.31	2201915.27	Закрепление отсутствует	0.1
63	395518.64	2201911.48	Закрепление отсутствует	0.1
64	395495.89	2201912.95	Закрепление отсутствует	0.1

ПОЛНОЕ НАИМЕНОВАНИЕ ДОЛЖНОСТИ		 <p>ДОКУМЕНТ ПОДПИСАН ЭЛЕКТРОННОЙ ПОДПИСЬЮ Сертификат: 80880567001СЕ00001756C030425108 Выдана: ФЕДЕРАЛЬНОМУ СЛУЖБЕ ГОСУДАРСТВЕННОЙ РЕГИСТРАЦИИ, КАДАСТРА И КАРТАГРАФИИ Действителен с 17.06.003 по 10.09.2034</p>		ИНИЦИАЛЫ, ФАМИЛИЯ
-------------------------------	--	---	--	-------------------

Земельный участок вид объекта недвижимости				
Лист № 13 раздела 3.2		Всего листов раздела 3.2: 39		Всего разделов: 8
23.08.2023г. № КУ ВП-001/2023-191058114				
Кадстровый номер:		47:25-0110001:19		
1	2	3	4	5
65	395478.65	2201918.03	Закрепление отсутствует	0.1
66	395443.94	2201933.88	Закрепление отсутствует	0.1
67	395433.84	2201955.56	Закрепление отсутствует	0.1
68	395427.75	2201964.42	Закрепление отсутствует	0.1
69	395418.12	2201972.54	Закрепление отсутствует	0.1
70	395414.98	2201990.39	Закрепление отсутствует	0.1
71	395410.92	2201994.79	Закрепление отсутствует	0.1
72	395399.97	2201999.27	Закрепление отсутствует	0.1
73	395386.24	2201998.52	Закрепление отсутствует	0.1
74	395380.98	2202000.29	Закрепление отсутствует	0.1
75	395364.75	2202015.78	Закрепление отсутствует	0.1
76	395361.11	2202022.6	Закрепление отсутствует	0.1
77	395361.86	2202034.52	Закрепление отсутствует	0.1
78	395373.6	2202042.78	Закрепление отсутствует	0.1
79	395388.14	2202042.87	Закрепление отсутствует	0.1
80	395407.36	2202053.21	Закрепление отсутствует	0.1
81	395414.93	2202057.06	Закрепление отсутствует	0.1
82	395422.31	2202067.6	Закрепление отсутствует	0.1
83	395437.95	2202091.24	Закрепление отсутствует	0.1
84	395447.88	2202099.16	Закрепление отсутствует	0.1
85	395454.37	2202107.62	Закрепление отсутствует	0.1
86	395457.44	2202118.78	Закрепление отсутствует	0.1
87	395466.62	2202119.74	Закрепление отсутствует	0.1
88	395476.87	2202129.17	Закрепление отсутствует	0.1
89	395485.08	2202134.05	Закрепление отсутствует	0.1
90	395489.88	2202140.34	Закрепление отсутствует	0.1
91	395489.41	2202149.99	Закрепление отсутствует	0.1
92	395485.25	2202156.84	Закрепление отсутствует	0.1
93	395480.23	2202158.38	Закрепление отсутствует	0.1

ПОЛНОЕ НАИМЕНОВАНИЕ ДОЛЖНОСТИ		 ДОКУМЕНТ ПОДПИСАН ЭЛЕКТРОННОЙ ПОДПИСЬЮ Сертификат: 80880567001СЕЛЕД01756С0420108 Выдан: 08.09.2016 НАС СЛУЖБА ГОСУДАРСТВЕННОЙ РЕГИСТРАЦИИ, КАДАСТРА И КАРТОГРАФИИ Дзержинск г. 17.06.003/04 09.09.2016	ИНИЦИАЛЫ, ФАМИЛИЯ
-------------------------------	--	--	-------------------

Земельный участок вид объекта недвижимости				
Лист № 14 раздела 3.2		Всего листов раздела 3.2: 39		Всего разделов: 8
23.08.2023г. № КУ ВП-001/2023-191058114				
Кадстровый номер:		47:25-0110001:19		
1	2	3	4	5
94	395472.96	2202162.4	Закрепление отсутствует	0.1
95	395466.69	2202160.64	Закрепление отсутствует	0.1
96	395457.5	2202160.51	Закрепление отсутствует	0.1
97	395448.24	2202152.7	Закрепление отсутствует	0.1
98	395439.71	2202157.66	Закрепление отсутствует	0.1
99	395424.59	2202159.76	Закрепление отсутствует	0.1
100	395413.53	2202164.77	Закрепление отсутствует	0.1
101	395397.73	2202168.91	Закрепление отсутствует	0.1
102	395378.12	2202189	Закрепление отсутствует	0.1
103	395362.04	2202221.58	Закрепление отсутствует	0.1
104	395352.12	2202268.15	Закрепление отсутствует	0.1
105	395328.41	2202299.99	Закрепление отсутствует	0.1
106	395306.89	2202314.49	Закрепление отсутствует	0.1
107	395246.96	2202336.89	Закрепление отсутствует	0.1
108	395218.44	2202352.71	Закрепление отсутствует	0.1
109	395205.68	2202359.4	Закрепление отсутствует	0.1
110	395194.55	2202360.83	Закрепление отсутствует	0.1
111	395188.44	2202354.03	Закрепление отсутствует	0.1
112	395190.45	2202346.24	Закрепление отсутствует	0.1
113	395207.17	2202326.69	Закрепление отсутствует	0.1
114	395218.34	2202317.93	Закрепление отсутствует	0.1
115	395230.15	2202288.2	Закрепление отсутствует	0.1
116	395218.95	2202275.61	Закрепление отсутствует	0.1
117	395205.05	2202284.09	Закрепление отсутствует	0.1
118	395192.11	2202293.22	Закрепление отсутствует	0.1
119	395176.91	2202310.84	Закрепление отсутствует	0.1
120	395160.81	2202334.45	Закрепление отсутствует	0.1
121	395147.8	2202360.39	Закрепление отсутствует	0.1
122	395130.2	2202379.46	Закрепление отсутствует	0.1

ПОЛНОЕ НАИМЕНОВАНИЕ ДОЛЖНОСТИ		 ДОКУМЕНТ ПОДПИСАН ЭЛЕКТРОННОЙ ПОДПИСЬЮ Сертификат: 80880567001СЕЛЕД01756С0420108 Выдан: 08.09.2016 НАС СЛУЖБА ГОСУДАРСТВЕННОЙ РЕГИСТРАЦИИ, КАДАСТРА И КАРТОГРАФИИ Дзержинск г. 17.06.003/04 09.09.2016	ИНИЦИАЛЫ, ФАМИЛИЯ
-------------------------------	--	---	-------------------

Земельный участок				
вид объекта недвижимости				
Лист № 15 раздела 3.2		Всего листов раздела 3.2: 39		Всего разделов: 8
Всего листов выписки: 279				
23.08.2023г. № КУ ВП-001/2023-191058114				
Кадстровый номер:		47:25-0110001:19		
1	2	3	4	5
123	395116.37	2202388.37	Закрепление отсутствует	0.1
124	395092.23	2202402.79	Закрепление отсутствует	0.1
125	395056.52	2202423.35	Закрепление отсутствует	0.1
126	395020.34	2202433	Закрепление отсутствует	0.1
127	394988.25	2202444.97	Закрепление отсутствует	0.1
128	394976.59	2202465.47	Закрепление отсутствует	0.1
129	394962.82	2202481.2	Закрепление отсутствует	0.1
130	394958.49	2202497.43	Закрепление отсутствует	0.1
131	394995.2	2202530.1	Закрепление отсутствует	0.1
132	395003.67	2202539.21	Закрепление отсутствует	0.1
133	395009.28	2202556.66	Закрепление отсутствует	0.1
134	395013.18	2202560.81	Закрепление отсутствует	0.1
135	395013.27	2202563.4	Закрепление отсутствует	0.1
136	395006.33	2202568.12	Закрепление отсутствует	0.1
137	395003.4	2202586.17	Закрепление отсутствует	0.1
138	394997.29	2202593.99	Закрепление отсутствует	0.1
139	394988.49	2202610.77	Закрепление отсутствует	0.1
140	394979.22	2202617.33	Закрепление отсутствует	0.1
141	394964.35	2202626.57	Закрепление отсутствует	0.1
142	394960.37	2202628.83	Закрепление отсутствует	0.1
143	394956.34	2202633.01	Закрепление отсутствует	0.1
144	394943.08	2202659.45	Закрепление отсутствует	0.1
145	394936.77	2202660.91	Закрепление отсутствует	0.1
146	394928.76	2202667.06	Закрепление отсутствует	0.1
147	394921.68	2202670.09	Закрепление отсутствует	0.1
148	394908.31	2202676.18	Закрепление отсутствует	0.1
149	394884.7	2202681.41	Закрепление отсутствует	0.1
150	394871.18	2202681.79	Закрепление отсутствует	0.1
151	394854.8	2202681.14	Закрепление отсутствует	0.1

ПОЛНОЕ НАИМЕНОВАНИЕ ДОЛЖНОСТИ		 <p>ДОКУМЕНТ ПОДПИСАН ЭЛЕКТРОННОЙ ПОДПИСЬЮ Сертификат: 80884567601СЕ0001756С20423108 Выдан: 08.09.2016 15:07:00 ЗАКЛАДОВАТЕЛЬСКОЙ РЕГИСТРАЦИИ КАДАСТРА И КАРТАГРАФИИ Действителен с 17.06.2016 по 19.09.2024</p>		ИНИЦИАЛЫ, ФАМИЛИЯ
-------------------------------	--	---	--	-------------------

Земельный участок				
вид объекта недвижимости				
Лист № 16 раздела 3.2		Всего листов раздела 3.2: 39		Всего разделов: 8
Всего листов выписки: 279				
23.08.2023г. № КУ ВП-001/2023-191058114				
Кадстровый номер:		47:25-0110001:19		
1	2	3	4	5
152	394844.59	2202682.31	Закрепление отсутствует	0.1
153	394842.54	2202687.48	Закрепление отсутствует	0.1
154	394842.37	2202699.08	Закрепление отсутствует	0.1
155	394848.91	2202704.6	Закрепление отсутствует	0.1
156	394875.29	2202711.13	Закрепление отсутствует	0.1
157	394895.72	2202717.84	Закрепление отсутствует	0.1
158	394914.91	2202721.84	Закрепление отсутствует	0.1
159	394923.9	2202722.7	Закрепление отсутствует	0.1
160	394935.61	2202719.61	Закрепление отсутствует	0.1
161	394940.87	2202715.55	Закрепление отсутствует	0.1
162	394947.82	2202706.47	Закрепление отсутствует	0.1
163	394956.73	2202706.09	Закрепление отсутствует	0.1
164	394962.79	2202706.03	Закрепление отсутствует	0.1
165	394982.63	2202695.12	Закрепление отсутствует	0.1
166	394997.48	2202679.64	Закрепление отсутствует	0.1
167	395018.57	2202651.28	Закрепление отсутствует	0.1
168	395031.56	2202630.15	Закрепление отсутствует	0.1
169	395039.38	2202606.32	Закрепление отсутствует	0.1
170	395033.39	2202588.71	Закрепление отсутствует	0.1
171	395027.33	2202575.73	Закрепление отсутствует	0.1
172	395019.94	2202564.64	Закрепление отсутствует	0.1
173	395019.94	2202560.44	Закрепление отсутствует	0.1
174	395026.61	2202555.69	Закрепление отсутствует	0.1
175	395029.14	2202551.3	Закрепление отсутствует	0.1
176	395030.18	2202543.8	Закрепление отсутствует	0.1
177	395036.97	2202533.16	Закрепление отсутствует	0.1
178	395038.55	2202524.79	Закрепление отсутствует	0.1
179	395038.21	2202516.24	Закрепление отсутствует	0.1
180	395036.97	2202509.55	Закрепление отсутствует	0.1

ПОЛНОЕ НАИМЕНОВАНИЕ ДОЛЖНОСТИ		 <p>ДОКУМЕНТ ПОДПИСАН ЭЛЕКТРОННОЙ ПОДПИСЬЮ Сертификат: 80884567601СЕ0001756С20423108 Выдан: 08.09.2016 15:07:00 ЗАКЛАДОВАТЕЛЬСКОЙ РЕГИСТРАЦИИ КАДАСТРА И КАРТАГРАФИИ Действителен с 17.06.2016 по 19.09.2024</p>		ИНИЦИАЛЫ, ФАМИЛИЯ
-------------------------------	--	--	--	-------------------

Земельный участок				
вид объекта недвижимости				
Лист № 17 раздела 3.2		Всего листов раздела 3.2: 39		Всего разделов: 8
Всего листов выписки: 279				
23.08.2023г. № КУ ВП-001/2023-191058114				
Кадстровый номер:		47:25-0110001:19		
1	2	3	4	5
181	395026.59	2202500.21	Закрепление отсутствует	0.1
182	395007.28	2202489.98	Закрепление отсутствует	0.1
183	395001.63	2202484.64	Закрепление отсутствует	0.1
184	395002.55	2202479.88	Закрепление отсутствует	0.1
185	395007.36	2202470.75	Закрепление отсутствует	0.1
186	395012.4	2202468.31	Закрепление отсутствует	0.1
187	395024.73	2202471.01	Закрепление отсутствует	0.1
188	395044.04	2202483.3	Закрепление отсутствует	0.1
189	395058.39	2202491.41	Закрепление отсутствует	0.1
190	395084.88	2202499.72	Закрепление отсутствует	0.1
191	395092.42	2202500.08	Закрепление отсутствует	0.1
192	395099.84	2202499.46	Закрепление отсутствует	0.1
193	395107.94	2202501.84	Закрепление отсутствует	0.1
194	395113.09	2202507.14	Закрепление отсутствует	0.1
195	395112.21	2202517.49	Закрепление отсутствует	0.1
196	395097.76	2202533.63	Закрепление отсутствует	0.1
197	395096.38	2202540.46	Закрепление отсутствует	0.1
198	395104.87	2202546.9	Закрепление отсутствует	0.1
199	395111.7	2202555.37	Закрепление отсутствует	0.1
200	395132.02	2202561.25	Закрепление отсутствует	0.1
201	395135.86	2202559.84	Закрепление отсутствует	0.1
202	395156.19	2202548.59	Закрепление отсутствует	0.1
203	395169	2202536.35	Закрепление отсутствует	0.1
204	395172.56	2202527.12	Закрепление отсутствует	0.1
205	395174.24	2202511.74	Закрепление отсутствует	0.1
206	395177.4	2202501.51	Закрепление отсутствует	0.1
207	395186.75	2202494.7	Закрепление отсутствует	0.1
208	395196.2	2202487.35	Закрепление отсутствует	0.1
209	395203.48	2202481.21	Закрепление отсутствует	0.1

ПОЛНОЕ ИМЕННОЕ ПОДПИСАНИЕ ДОЛЖНОСТИ		 ДОКУМЕНТ ПОДПИСАН ЭЛЕКТРОННОЙ ПОДПИСЬЮ Сертификат: 80880567001СЕ00003756020425108 Бюро по ведению кадастра и кадастровой регистрации, кадастра и кадастровой регистрации Дзержинский район, Дзержинск, ул. 17.06.003, каб. 1049.004	ИНИЦИАЛЫ, ФАМИЛИЯ

Земельный участок				
вид объекта недвижимости				
Лист № 18 раздела 3.2		Всего листов раздела 3.2: 39		Всего разделов: 8
Всего листов выписки: 279				
23.08.2023г. № КУ ВП-001/2023-191058114				
Кадстровый номер:		47:25-0110001:19		
1	2	3	4	5
210	395204.73	2202475.94	Закрепление отсутствует	0.1
211	395212.37	2202459.73	Закрепление отсутствует	0.1
212	395219.82	2202445.85	Закрепление отсутствует	0.1
213	395226.9	2202438.52	Закрепление отсутствует	0.1
214	395242.36	2202419.73	Закрепление отсутствует	0.1
215	395248.04	2202416.5	Закрепление отсутствует	0.1
216	395266.51	2202401.41	Закрепление отсутствует	0.1
217	395301.15	2202387.3	Закрепление отсутствует	0.1
218	395306.37	2202385	Закрепление отсутствует	0.1
219	395320.97	2202386.1	Закрепление отсутствует	0.1
220	395326.41	2202392.22	Закрепление отсутствует	0.1
221	395326.59	2202395.95	Закрепление отсутствует	0.1
222	395320.25	2202408.83	Закрепление отсутствует	0.1
223	395314.07	2202415.55	Закрепление отсутствует	0.1
224	395296.43	2202437.6	Закрепление отсутствует	0.1
225	395278.3	2202453.54	Закрепление отсутствует	0.1
226	395278.55	2202464.12	Закрепление отсутствует	0.1
227	395270.3	2202471.36	Закрепление отсутствует	0.1
228	395264.46	2202486.68	Закрепление отсутствует	0.1
229	395262.78	2202493.67	Закрепление отсутствует	0.1
230	395257.2	2202499.16	Закрепление отсутствует	0.1
231	395242.98	2202511.99	Закрепление отсутствует	0.1
232	395228.13	2202529.82	Закрепление отсутствует	0.1
233	395222.41	2202531.86	Закрепление отсутствует	0.1
234	395208.61	2202543.95	Закрепление отсутствует	0.1
235	395196.35	2202551.97	Закрепление отсутствует	0.1
236	395183.57	2202565.18	Закрепление отсутствует	0.1
237	395168.93	2202579.72	Закрепление отсутствует	0.1
238	395163.53	2202585.03	Закрепление отсутствует	0.1

ПОЛНОЕ ИМЕННОЕ ПОДПИСАНИЕ ДОЛЖНОСТИ		 ДОКУМЕНТ ПОДПИСАН ЭЛЕКТРОННОЙ ПОДПИСЬЮ Сертификат: 80880567001СЕ00003756020425108 Бюро по ведению кадастра и кадастровой регистрации, кадастра и кадастровой регистрации Дзержинский район, Дзержинск, ул. 17.06.003, каб. 1049.004	ИНИЦИАЛЫ, ФАМИЛИЯ

Земельный участок				
вид объекта недвижимости				
Лист № 19 раздела 3.2		Всего листов раздела 3.2: 39		Всего разделов: 8
Всего листов выписки: 279				
23.08.2023г. № КУ ВП-001/2023-191058114				
Кадстровый номер: 47:25-0110001:19				
1	2	3	4	5
239	395157.24	2202588.22	Закрепление отсутствует	0.1
240	395144.12	2202596.76	Закрепление отсутствует	0.1
241	395116.81	2202606.59	Закрепление отсутствует	0.1
242	395086.09	2202615.68	Закрепление отсутствует	0.1
243	395076.86	2202621.96	Закрепление отсутствует	0.1
244	395067.58	2202631.19	Закрепление отсутствует	0.1
245	395041.9	2202670.85	Закрепление отсутствует	0.1
246	395037.14	2202667.31	Закрепление отсутствует	0.1
247	395019.6	2202691.87	Закрепление отсутствует	0.1
248	395011.55	2202697.9	Закрепление отсутствует	0.1
249	395000.52	2202712.84	Закрепление отсутствует	0.1
250	394996.03	2202715.23	Закрепление отсутствует	0.1
251	394991.22	2202713.3	Закрепление отсутствует	0.1
252	394988.25	2202715.81	Закрепление отсутствует	0.1
253	394988.2	2202720.1	Закрепление отсутствует	0.1
254	394963.49	2202737	Закрепление отсутствует	0.1
255	394929.1	2202760.25	Закрепление отсутствует	0.1
256	394911.32	2202762.55	Закрепление отсутствует	0.1
257	394883.94	2202766.59	Закрепление отсутствует	0.1
258	394860.4	2202769.59	Закрепление отсутствует	0.1
259	394838.68	2202767.14	Закрепление отсутствует	0.1
260	394829.38	2202765.82	Закрепление отсутствует	0.1
261	394817.82	2202755.19	Закрепление отсутствует	0.1
262	394810.32	2202743.97	Закрепление отсутствует	0.1
263	394818.05	2202721.46	Закрепление отсутствует	0.1
264	394816.66	2202707.02	Закрепление отсутствует	0.1
265	394796.16	2202687.74	Закрепление отсутствует	0.1
266	394777.12	2202678.55	Закрепление отсутствует	0.1
267	394752.92	2202685.87	Закрепление отсутствует	0.1

ПОЛНОЕ НАИМЕНОВАНИЕ ДОЛЖНОСТИ		 <p>ДОКУМЕНТ ПОДПИСАН ЭЛЕКТРОННОЙ ПОДПИСЬЮ Сертификат: 708845670103E0203756C20425108 Выдан: 08.09.2016 14:05:00 ЗАКЛАДОВАТЕЛЬСТВОМ РЕГИСТРАЦИИ КАДАСТРА И КАРТАМЕТРИИ Должность: 17.06.003/04 10.09.2014</p>	ИНИЦИАЛЫ, ФАМИЛИЯ
-------------------------------	--	---	-------------------

Земельный участок				
вид объекта недвижимости				
Лист № 20 раздела 3.2		Всего листов раздела 3.2: 39		Всего разделов: 8
Всего листов выписки: 279				
23.08.2023г. № КУ ВП-001/2023-191058114				
Кадстровый номер: 47:25-0110001:19				
1	2	3	4	5
268	394737.07	2202693.32	Закрепление отсутствует	0.1
269	394722.86	2202714.96	Закрепление отсутствует	0.1
270	394717.14	2202726.91	Закрепление отсутствует	0.1
271	394719.59	2202741.83	Закрепление отсутствует	0.1
272	394719.74	2202751.21	Закрепление отсутствует	0.1
273	394704.2	2202761.78	Закрепление отсутствует	0.1
274	394664.93	2202800.51	Закрепление отсутствует	0.1
275	394660.14	2202801.71	Закрепление отсутствует	0.1
276	394655.15	2202796.93	Закрепление отсутствует	0.1
277	394645.03	2202801.16	Закрепление отсутствует	0.1
278	394640.57	2202807.97	Закрепление отсутствует	0.1
279	394641.24	2202815.91	Закрепление отсутствует	0.1
280	394642.25	2202820.02	Закрепление отсутствует	0.1
281	394598.09	2202861.2	Закрепление отсутствует	0.1
282	394592.89	2202866.69	Закрепление отсутствует	0.1
283	394597.89	2202876.26	Закрепление отсутствует	0.1
284	394601.24	2202879.85	Закрепление отсутствует	0.1
285	394595.98	2202884.53	Закрепление отсутствует	0.1
286	394573.14	2202875.26	Закрепление отсутствует	0.1
287	394527.09	2202847.59	Закрепление отсутствует	0.1
288	394467.7	2202813.16	Закрепление отсутствует	0.1
289	394441.5	2202778.83	Закрепление отсутствует	0.1
290	394458.79	2202744.81	Закрепление отсутствует	0.1
291	394622.03	2202573.46	Закрепление отсутствует	0.1
292	394659.17	2202536.94	Закрепление отсутствует	0.1
293	394672.43	2202521.47	Закрепление отсутствует	0.1
294	394679.64	2202501.1	Закрепление отсутствует	0.1
295	394684.58	2202466.42	Закрепление отсутствует	0.1
296	394707.54	2202420.76	Закрепление отсутствует	0.1

ПОЛНОЕ НАИМЕНОВАНИЕ ДОЛЖНОСТИ		 <p>ДОКУМЕНТ ПОДПИСАН ЭЛЕКТРОННОЙ ПОДПИСЬЮ Сертификат: 708845670103E0203756C20425108 Выдан: 08.09.2016 14:05:00 ЗАКЛАДОВАТЕЛЬСТВОМ РЕГИСТРАЦИИ КАДАСТРА И КАРТАМЕТРИИ Должность: 17.06.003/04 10.09.2014</p>	ИНИЦИАЛЫ, ФАМИЛИЯ
-------------------------------	--	--	-------------------

Земельный участок вид объекта недвижимости				
Лист № 21 раздела 3.2		Всего листов раздела 3.2: 39		Всего разделов: 8
Всего листов выписки: 279				
23.08.2023г. № КУ ВП-001/2023-191058114				
Кадстровый номер: 47:25-0110001:19				
1	2	3	4	5
297	394732.73	2202395.26	Закрепление отсутствует	0.1
298	394751.71	2202384	Закрепление отсутствует	0.1
299	394753.29	2202385.71	Закрепление отсутствует	0.1
300	394764.82	2202375.08	Закрепление отсутствует	0.1
301	394791.4	2202326.8	Закрепление отсутствует	0.1
302	394800.02	2202313.09	Закрепление отсутствует	0.1
303	394801.48	2202306.55	Закрепление отсутствует	0.1
304	394807.04	2202285.55	Закрепление отсутствует	0.1
305	394819.98	2202238.63	Закрепление отсутствует	0.1
306	394835.29	2202189.01	Закрепление отсутствует	0.1
307	394875.07	2202201.06	Закрепление отсутствует	0.1
308	394888.99	2202159.75	Закрепление отсутствует	0.1
309	394894.1	2202140.02	Закрепление отсутствует	0.1
310	394852.66	2202127.66	Закрепление отсутствует	0.1
311	394866.44	2202080.45	Закрепление отсутствует	0.1
312	394867.7	2202080.87	Закрепление отсутствует	0.1
313	394869.25	2202081.94	Закрепление отсутствует	0.1
314	394877.63	2202084.74	Закрепление отсутствует	0.1
315	394887.78	2202133.16	Закрепление отсутствует	0.1
316	394902.14	2202137.78	Закрепление отсутствует	0.1
317	394930.14	2202165.16	Закрепление отсутствует	0.1
318	394939.61	2202165.66	Закрепление отсутствует	0.1
319	394953.33	2202165.94	Закрепление отсутствует	0.1
320	394970.07	2202165.99	Закрепление отсутствует	0.1
321	394970.25	2202166.41	Закрепление отсутствует	0.1
322	394988.64	2202166.08	Закрепление отсутствует	0.1
323	395006.58	2202166.01	Закрепление отсутствует	0.1
324	395034.24	2202167.21	Закрепление отсутствует	0.1
325	395049.87	2202170.06	Закрепление отсутствует	0.1

ПОЛНОЕ НАИМЕНОВАНИЕ ДОЛЖНОСТИ		 ДОКУМЕНТ ПОДПИСАН ЭЛЕКТРОННОЙ ПОДПИСЬЮ Сертификат: 80880567001СЕ0020376А02042108 Выдан: 08.09.2016 НАС СЛУЖБА ГОСУДАРСТВЕННОЙ РЕГИСТРАЦИИ, КАДАСТРА И КАРТОГРАФИИ Дата выдачи: 17.06.2023 г. 10:49:30	ИНИЦИАЛЫ, ФАМИЛИЯ
-------------------------------	--	---	-------------------

Земельный участок вид объекта недвижимости				
Лист № 22 раздела 3.2		Всего листов раздела 3.2: 39		Всего разделов: 8
Всего листов выписки: 279				
23.08.2023г. № КУ ВП-001/2023-191058114				
Кадстровый номер: 47:25-0110001:19				
1	2	3	4	5
326	395096.35	2202179.32	Закрепление отсутствует	0.1
327	395104.82	2202164.64	Закрепление отсутствует	0.1
328	395138.08	2202164.93	Закрепление отсутствует	0.1
329	395141.99	2202161.51	Закрепление отсутствует	0.1
330	395142.11	2202140.07	Закрепление отсутствует	0.1
331	395142.79	2202116.29	Закрепление отсутствует	0.1
332	395143.55	2202064.79	Закрепление отсутствует	0.1
333	395180.13	2202062.26	Закрепление отсутствует	0.1
334	395182.27	2202001.81	Закрепление отсутствует	0.1
335	395143.98	2201974.18	Закрепление отсутствует	0.1
336	395142.06	2201971.11	Закрепление отсутствует	0.1
337	395031.24	2201971.62	Закрепление отсутствует	0.1
338	395028.97	2201925.02	Закрепление отсутствует	0.1
339	395185.54	2201740.26	Закрепление отсутствует	0.1
340	395149.9	2201708.24	Закрепление отсутствует	0.1
341	395371.51	2201471.83	Закрепление отсутствует	0.1
342	395568.71	2201259.84	Закрепление отсутствует	0.1
343	395629.88	2201194.91	Закрепление отсутствует	0.1
344	395679.6	2201239.75	Закрепление отсутствует	0.1
345	395705.12	2201284	Закрепление отсутствует	0.1
346	395718.72	2201290.87	Закрепление отсутствует	0.1
347	395725.56	2201298.84	Закрепление отсутствует	0.1
348	395730.32	2201307.79	Закрепление отсутствует	0.1
349	395727.69	2201320.45	Закрепление отсутствует	0.1
350	395717.34	2201327.9	Закрепление отсутствует	0.1
351	395713.05	2201340.57	Закрепление отсутствует	0.1
352	395710.23	2201343.41	Закрепление отсутствует	0.1
353	395697.97	2201348.53	Закрепление отсутствует	0.1
354	395695.88	2201354.59	Закрепление отсутствует	0.1

ПОЛНОЕ НАИМЕНОВАНИЕ ДОЛЖНОСТИ		 ДОКУМЕНТ ПОДПИСАН ЭЛЕКТРОННОЙ ПОДПИСЬЮ Сертификат: 80880567001СЕ0020376А02042108 Выдан: 08.09.2016 НАС СЛУЖБА ГОСУДАРСТВЕННОЙ РЕГИСТРАЦИИ, КАДАСТРА И КАРТОГРАФИИ Дата выдачи: 17.06.2023 г. 10:49:30	ИНИЦИАЛЫ, ФАМИЛИЯ
-------------------------------	--	--	-------------------



Земельный участок				
вид объекта недвижимости				
Лист № 23 раздела 3.2		Всего листов раздела 3.2: 39		Всего разделов: 8
Всего листов выписки: 279				
23.08.2023г. № КУ ВП-001/2023-191058114				
Кадстровый номер:		47:25-0110001:19		
1	2	3	4	5
355	395682.91	2201360.53	Закрепление отсутствует	0.1
356	395680.16	2201368.17	Закрепление отсутствует	0.1
357	395672.74	2201377.66	Закрепление отсутствует	0.1
358	395658.79	2201382.15	Закрепление отсутствует	0.1
359	395649.53	2201395.9	Закрепление отсутствует	0.1
360	395648.59	2201410.92	Закрепление отсутствует	0.1
361	395653.86	2201430.32	Закрепление отсутствует	0.1
362	395661.17	2201438.02	Закрепление отсутствует	0.1
363	395665.78	2201453.49	Закрепление отсутствует	0.1
364	395681.81	2201493.23	Закрепление отсутствует	0.1
365	395722.83	2201550.08	Закрепление отсутствует	0.1
366	395749.79	2201582.57	Закрепление отсутствует	0.1
367	395761.89	2201597.97	Закрепление отсутствует	0.1
368	395767.88	2201613.01	Закрепление отсутствует	0.1
369	395778.27	2201617.39	Закрепление отсутствует	0.1
370	395805.67	2201668.25	Закрепление отсутствует	0.1
371	395843.87	2201728.52	Закрепление отсутствует	0.1
1	395855.62	2201742.21	Закрепление отсутствует	0.1
1	395758.83	2202244.35	Закрепление отсутствует	0.1
2	395763.64	2202252.68	Закрепление отсутствует	0.1
3	395763.32	2202258.97	Закрепление отсутствует	0.1
4	395758.94	2202264.2	Закрепление отсутствует	0.1
5	395760.66	2202267.78	Закрепление отсутствует	0.1
6	395755.82	2202271.3	Закрепление отсутствует	0.1
7	395751.51	2202267.73	Закрепление отсутствует	0.1
8	395745.2	2202269.65	Закрепление отсутствует	0.1
9	395733.42	2202268.76	Закрепление отсутствует	0.1
10	395719.95	2202258.76	Закрепление отсутствует	0.1
11	395711.79	2202249.23	Закрепление отсутствует	0.1

ПОЛНОЕ НАИМЕНОВАНИЕ ДОЛЖНОСТИ		 ДОКУМЕНТ ПОДПИСАН ЭЛЕКТРОННОЙ ПОДПИСЬЮ Сертификат: 80880567001СЕВЕР0375662042108 Выдан: 08.09.2016 НАС ОУРБА ГОСУДАРСТВЕННОЙ РЕГИСТРАЦИИ, КАДАСТРА И КАРТОГРАФИИ Действителен с 17.06.2023 по 19.09.2024	ИНИЦИАЛЫ, ФАМИЛИЯ

Земельный участок				
вид объекта недвижимости				
Лист № 24 раздела 3.2		Всего листов раздела 3.2: 39		Всего разделов: 8
Всего листов выписки: 279				
23.08.2023г. № КУ ВП-001/2023-191058114				
Кадстровый номер:		47:25-0110001:19		
1	2	3	4	5
12	395708.94	2202257.24	Закрепление отсутствует	0.1
13	395710.02	2202252.07	Закрепление отсутствует	0.1
14	395707.55	2202218.77	Закрепление отсутствует	0.1
15	395701.5	2202202	Закрепление отсутствует	0.1
16	395691.1	2202188.5	Закрепление отсутствует	0.1
17	395667.77	2202171.78	Закрепление отсутствует	0.1
18	395638.55	2202155.63	Закрепление отсутствует	0.1
19	395625.76	2202134.85	Закрепление отсутствует	0.1
20	395620.58	2202130	Закрепление отсутствует	0.1
21	395597.2	2202121.53	Закрепление отсутствует	0.1
22	395574.37	2202118.97	Закрепление отсутствует	0.1
23	395567.41	2202118.53	Закрепление отсутствует	0.1
24	395545.14	2202122.79	Закрепление отсутствует	0.1
25	395533.31	2202123.47	Закрепление отсутствует	0.1
26	395525.38	2202124.66	Закрепление отсутствует	0.1
27	395517.07	2202123.9	Закрепление отсутствует	0.1
28	395507.7	2202116.22	Закрепление отсутствует	0.1
29	395501.27	2202108.13	Закрепление отсутствует	0.1
30	395487.64	2202097.48	Закрепление отсутствует	0.1
31	395469.33	2202077.94	Закрепление отсутствует	0.1
32	395460.9	2202058.38	Закрепление отсутствует	0.1
33	395452.85	2202032.79	Закрепление отсутствует	0.1
34	395441.59	2202011.94	Закрепление отсутствует	0.1
35	395435.92	2202001.53	Закрепление отсутствует	0.1
36	395441	2201979.37	Закрепление отсутствует	0.1
37	395456.96	2201964.31	Закрепление отсутствует	0.1
38	395402.71	2201946.6	Закрепление отсутствует	0.1
39	395507.68	2201946.74	Закрепление отсутствует	0.1
40	395518	2201950.73	Закрепление отсутствует	0.1

ПОЛНОЕ НАИМЕНОВАНИЕ ДОЛЖНОСТИ		 ДОКУМЕНТ ПОДПИСАН ЭЛЕКТРОННОЙ ПОДПИСЬЮ Сертификат: 80880567001СЕВЕР0375662042108 Выдан: 08.09.2016 НАС ОУРБА ГОСУДАРСТВЕННОЙ РЕГИСТРАЦИИ, КАДАСТРА И КАРТОГРАФИИ Действителен с 17.06.2023 по 19.09.2024	ИНИЦИАЛЫ, ФАМИЛИЯ

Земельный участок				
вид объекта недвижимости				
Лист № 25 раздела 3.2	Всего листов раздела 3.2: 39		Всего разделов: 8	Всего листов выписки: 279
23.08.2023г. № КУ ВП-001/2023-191058114				
Кадастровый номер:			47:25-0110001:19	
1	2	3	4	5
41	395535.14	2201953.04	Закрепление отсутствует	0.1
42	395549.27	2201958.04	Закрепление отсутствует	0.1
43	395560.28	2201957.89	Закрепление отсутствует	0.1
44	395583.93	2201964.34	Закрепление отсутствует	0.1
45	395590.73	2201968.59	Закрепление отсутствует	0.1
46	395602.45	2201984.89	Закрепление отсутствует	0.1
47	395604.25	2201991.41	Закрепление отсутствует	0.1
48	395609.85	2202006	Закрепление отсутствует	0.1
49	395609.87	2202011.16	Закрепление отсутствует	0.1
50	395605.73	2202020.18	Закрепление отсутствует	0.1
51	395604.51	2202035.1	Закрепление отсутствует	0.1
52	395608.99	2202046.27	Закрепление отсутствует	0.1
53	395616.41	2202054	Закрепление отсутствует	0.1
54	395615.14	2202074.11	Закрепление отсутствует	0.1
55	395627.27	2202086.83	Закрепление отсутствует	0.1
56	395641.85	2202094.57	Закрепление отсутствует	0.1
57	395648.87	2202098.19	Закрепление отсутствует	0.1
58	395663.37	2202111.92	Закрепление отсутствует	0.1
59	395678.31	2202128.84	Закрепление отсутствует	0.1
60	395688.87	2202150.15	Закрепление отсутствует	0.1
61	395712.48	2202177.69	Закрепление отсутствует	0.1
62	395725.36	2202196.62	Закрепление отсутствует	0.1
63	395732.8	2202214.83	Закрепление отсутствует	0.1
64	395749.29	2202236.63	Закрепление отсутствует	0.1
1	395758.83	2202244.35	Закрепление отсутствует	0.1
1	395167.05	2202881.8	Закрепление отсутствует	0.1
2	395169.71	2202883.74	Закрепление отсутствует	0.1
3	395173.82	2202891.83	Закрепление отсутствует	0.1
4	395173.31	2202894.52	Закрепление отсутствует	0.1

 ДОКУМЕНТ ПОДПИСАН ЭЛЕКТРОННОЙ ПОДПИСЬЮ Сертификат: 80880567001СЕЛЕД01756С20423108 Выдана: 08.08.2023 10:45:03 ОУРБСБ ГОСУДАРСТВЕННОЙ РЕГИСТРАЦИИ, КАДАСТРА И КАРТОГРАФИИ Дзержинский р-н, г. Дзержинск, ул. Мухоморова, д. 17, 30.003.001/001/001/001		ПОЛНОЕ ВЫИМЕНОВАНИЕ ДОЛЖНОСТИ	ИНИЦИАЛЫ, ФАМИЛИЯ
---	--	-------------------------------	-------------------

Земельный участок				
вид объекта недвижимости				
Лист № 26 раздела 3.2	Всего листов раздела 3.2: 39		Всего разделов: 8	Всего листов выписки: 279
23.08.2023г. № КУ ВП-001/2023-191058114				
Кадастровый номер:			47:25-0110001:19	
1	2	3	4	5
5	395167.14	2202899.11	Закрепление отсутствует	0.1
6	395157.96	2202902.56	Закрепление отсутствует	0.1
7	395149.59	2202909.9	Закрепление отсутствует	0.1
8	395145.15	2202914.08	Закрепление отсутствует	0.1
9	395134.48	2202918.1	Закрепление отсутствует	0.1
10	395133.55	2202917.31	Закрепление отсутствует	0.1
11	395135.67	2202912.18	Закрепление отсутствует	0.1
12	395139.57	2202904.62	Закрепление отсутствует	0.1
13	395144.48	2202896.12	Закрепление отсутствует	0.1
14	395143.88	2202891.67	Закрепление отсутствует	0.1
15	395135.66	2202884.15	Закрепление отсутствует	0.1
16	395135.85	2202880.75	Закрепление отсутствует	0.1
17	395137.85	2202874.61	Закрепление отсутствует	0.1
18	395137.64	2202866.95	Закрепление отсутствует	0.1
19	395145.32	2202861.77	Закрепление отсутствует	0.1
20	395148.87	2202858.78	Закрепление отсутствует	0.1
21	395154.79	2202859.98	Закрепление отсутствует	0.1
22	395156.83	2202865.98	Закрепление отсутствует	0.1
23	395161.4	2202881.6	Закрепление отсутствует	0.1
1	395167.05	2202881.8	Закрепление отсутствует	0.1
1	395753.97	2202306.55	Закрепление отсутствует	0.1
2	395756.99	2202323.71	Закрепление отсутствует	0.1
3	395762.05	2202339.4	Закрепление отсутствует	0.1
4	395756.82	2202345.11	Закрепление отсутствует	0.1
5	395744.82	2202347.95	Закрепление отсутствует	0.1
6	395738.7	2202352.52	Закрепление отсутствует	0.1
7	395731.61	2202364.89	Закрепление отсутствует	0.1
8	395719.34	2202386.98	Закрепление отсутствует	0.1
9	395709.13	2202397.41	Закрепление отсутствует	0.1

 ДОКУМЕНТ ПОДПИСАН ЭЛЕКТРОННОЙ ПОДПИСЬЮ Сертификат: 80880567001СЕЛЕД01756С20423108 Выдана: 08.08.2023 10:45:03 ОУРБСБ ГОСУДАРСТВЕННОЙ РЕГИСТРАЦИИ, КАДАСТРА И КАРТОГРАФИИ Дзержинский р-н, г. Дзержинск, ул. Мухоморова, д. 17, 30.003.001/001/001/001		ПОЛНОЕ ВЫИМЕНОВАНИЕ ДОЛЖНОСТИ	ИНИЦИАЛЫ, ФАМИЛИЯ
--	--	-------------------------------	-------------------

Земельный участок				
вид объекта недвижимости				
Лист № 27 раздела 3.2		Всего листов раздела 3.2: 39		Всего разделов: 8
Всего листов выписки: 279				
23.08.2023г. № КУ ВП-001/2023-191058114				
Кадстровый номер:		47:25-0110001:19		
1	2	3	4	5
10	395691.8	2202420.7	Закрепление отсутствует	0.1
11	395674.51	2202441.72	Закрепление отсутствует	0.1
12	395665.81	2202447.07	Закрепление отсутствует	0.1
13	395649.96	2202446.21	Закрепление отсутствует	0.1
14	395647.42	2202438.25	Закрепление отсутствует	0.1
15	395641.85	2202423.56	Закрепление отсутствует	0.1
16	395640.45	2202415.25	Закрепление отсутствует	0.1
17	395650.07	2202408.52	Закрепление отсутствует	0.1
18	395658.53	2202379.94	Закрепление отсутствует	0.1
19	395665.29	2202364.44	Закрепление отсутствует	0.1
20	395668.01	2202350.25	Закрепление отсутствует	0.1
21	395688.04	2202330.78	Закрепление отсутствует	0.1
22	395709.97	2202320.65	Закрепление отсутствует	0.1
23	395734.72	2202305.91	Закрепление отсутствует	0.1
24	395748.43	2202301.48	Закрепление отсутствует	0.1
1	395753.97	2202306.55	Закрепление отсутствует	0.1
1	395124.99	2202839.49	Закрепление отсутствует	0.1
2	395129.69	2202844.04	Закрепление отсутствует	0.1
3	395129.03	2202848.34	Закрепление отсутствует	0.1
4	395123	2202854.21	Закрепление отсутствует	0.1
5	395123.86	2202858.06	Закрепление отсутствует	0.1
6	395126.75	2202860.61	Закрепление отсутствует	0.1
7	395124.8	2202868.34	Закрепление отсутствует	0.1
8	395120.87	2202869.67	Закрепление отсутствует	0.1
9	395117.19	2202868.06	Закрепление отсутствует	0.1
10	395114.15	2202868.16	Закрепление отсутствует	0.1
11	395107.69	2202867.05	Закрепление отсутствует	0.1
12	395105.75	2202863.14	Закрепление отсутствует	0.1
13	395098.21	2202859.48	Закрепление отсутствует	0.1

ПОЛНОЕ НАИМЕНОВАНИЕ ДОЛЖНОСТИ		 <p>ДОКУМЕНТ ПОДПИСАН ЭЛЕКТРОННОЙ ПОДПИСЬЮ Сертификат: 80880567001СЕ00203756C03042108 Выдан: 08.09.2016 15:02:00 РЕГИСТРАЦИЯ КАДАСТРА И КАРТАСТРАХОВАНИЯ Должность: 17.36.003/04 10.03.2016</p>	ИНИЦИАЛЫ, ФАМИЛИЯ
-------------------------------	--	--	-------------------

Земельный участок				
вид объекта недвижимости				
Лист № 28 раздела 3.2		Всего листов раздела 3.2: 39		Всего разделов: 8
Всего листов выписки: 279				
23.08.2023г. № КУ ВП-001/2023-191058114				
Кадстровый номер:		47:25-0110001:19		
1	2	3	4	5
14	395096.15	2202854.27	Закрепление отсутствует	0.1
15	395097.76	2202848.47	Закрепление отсутствует	0.1
16	395097.51	2202842.52	Закрепление отсутствует	0.1
17	395097.67	2202835.71	Закрепление отсутствует	0.1
18	395096.17	2202825.63	Закрепление отсутствует	0.1
19	395095.11	2202820.65	Закрепление отсутствует	0.1
20	395095.56	2202812.45	Закрепление отсутствует	0.1
21	395094.59	2202807.08	Закрепление отсутствует	0.1
22	395093.99	2202797.15	Закрепление отсутствует	0.1
23	395096.19	2202791.16	Закрепление отсутствует	0.1
24	395104.19	2202785.81	Закрепление отсутствует	0.1
25	395114.23	2202790.11	Закрепление отсутствует	0.1
26	395118.94	2202798.11	Закрепление отсутствует	0.1
27	395118.53	2202809.01	Закрепление отсутствует	0.1
28	395114.28	2202814.77	Закрепление отсутствует	0.1
29	395107.24	2202820.08	Закрепление отсутствует	0.1
30	395106.11	2202826.56	Закрепление отсутствует	0.1
31	395107.14	2202831.92	Закрепление отсутствует	0.1
32	395119.81	2202836.11	Закрепление отсутствует	0.1
1	395124.99	2202839.49	Закрепление отсутствует	0.1
1	395551.67	2202278.67	Закрепление отсутствует	0.1
2	395558.67	2202287.68	Закрепление отсутствует	0.1
3	395560.85	2202297.15	Закрепление отсутствует	0.1
4	395555.34	2202309.4	Закрепление отсутствует	0.1
5	395540.15	2202319.99	Закрепление отсутствует	0.1
6	395501.51	2202336.4	Закрепление отсутствует	0.1
7	395451.46	2202356.08	Закрепление отсутствует	0.1
8	395444.09	2202361.76	Закрепление отсутствует	0.1
9	395425.68	2202364.36	Закрепление отсутствует	0.1

ПОЛНОЕ НАИМЕНОВАНИЕ ДОЛЖНОСТИ		 <p>ДОКУМЕНТ ПОДПИСАН ЭЛЕКТРОННОЙ ПОДПИСЬЮ Сертификат: 80880567001СЕ00203756C03042108 Выдан: 08.09.2016 15:02:00 РЕГИСТРАЦИЯ КАДАСТРА И КАРТАСТРАХОВАНИЯ Должность: 17.36.003/04 10.03.2016</p>	ИНИЦИАЛЫ, ФАМИЛИЯ
-------------------------------	--	---	-------------------

Земельный участок вид объекта недвижимости				
Лист № 29 раздела 3.2		Всего листов раздела 3.2: 39		Всего разделов: 8
Всего листов выписки: 279				
23.08.2023г. № КУ ВП-001/2023-191058114				
Кадастровый номер: 47:25-0110001:19				
1	2	3	4	5
10	395423.64	2202368.11	Закрепление отсутствует	0.1
11	395419.44	2202369.91	Закрепление отсутствует	0.1
12	395407.53	2202366.02	Закрепление отсутствует	0.1
13	395388.84	2202368.67	Закрепление отсутствует	0.1
14	395374.46	2202369.6	Закрепление отсутствует	0.1
15	395357.72	2202374.8	Закрепление отсутствует	0.1
16	395343.68	2202381.51	Закрепление отсутствует	0.1
17	395335.33	2202370.12	Закрепление отсутствует	0.1
18	395345.89	2202358.96	Закрепление отсутствует	0.1
19	395372.74	2202330.71	Закрепление отсутствует	0.1
20	395393.85	2202310.91	Закрепление отсутствует	0.1
21	395404.77	2202303.19	Закрепление отсутствует	0.1
22	395415.34	2202301.49	Закрепление отсутствует	0.1
23	395426.09	2202297.81	Закрепление отсутствует	0.1
24	395437.58	2202292.69	Закрепление отсутствует	0.1
25	395443.85	2202293.33	Закрепление отсутствует	0.1
26	395449.24	2202296.78	Закрепление отсутствует	0.1
27	395463.58	2202297.86	Закрепление отсутствует	0.1
28	395475.28	2202303.19	Закрепление отсутствует	0.1
29	395482.66	2202304.49	Закрепление отсутствует	0.1
30	395490.83	2202302.63	Закрепление отсутствует	0.1
31	395494.04	2202299.69	Закрепление отсутствует	0.1
32	395498.92	2202291.16	Закрепление отсутствует	0.1
33	395505.15	2202285.28	Закрепление отсутствует	0.1
34	395514.52	2202280.2	Закрепление отсутствует	0.1
35	395523.23	2202275.9	Закрепление отсутствует	0.1
36	395528.34	2202274.37	Закрепление отсутствует	0.1
37	395534.71	2202274.02	Закрепление отсутствует	0.1
38	395542.71	2202274.71	Закрепление отсутствует	0.1

ПОЛНОЕ ИМЕННОЕ ПОДПИСАНИЕ ДОЛЖНОСТИ		 <p>ДОКУМЕНТ ПОДПИСАН ЭЛЕКТРОННОЙ ПОДПИСЬЮ Сертификат: 80880567001СЕЛЕД01756С2042108 Выдан: 08.09.2016 НАС СЛУЖБА ГОСУДАРСТВЕННОЙ РЕГИСТРАЦИИ, КАДАСТРА И КАРТОГРАФИИ Дзержинск, ул. 17.08.1937 г.д. 19-03-2016</p>	ИНИЦИАЛЫ, ФАМИЛИЯ
-------------------------------------	--	---	-------------------

Земельный участок вид объекта недвижимости				
Лист № 30 раздела 3.2		Всего листов раздела 3.2: 39		Всего разделов: 8
Всего листов выписки: 279				
23.08.2023г. № КУ ВП-001/2023-191058114				
Кадастровый номер: 47:25-0110001:19				
1	2	3	4	5
1	395551.67	2202278.67	Закрепление отсутствует	0.1
1	395660.1	2202191.21	Закрепление отсутствует	0.1
2	395657.79	2202195.12	Закрепление отсутствует	0.1
3	395649.93	2202192.75	Закрепление отсутствует	0.1
4	395642.06	2202190.83	Закрепление отсутствует	0.1
5	395635.13	2202190.85	Закрепление отсутствует	0.1
6	395632.39	2202188.97	Закрепление отсутствует	0.1
7	395631.86	2202182.34	Закрепление отсутствует	0.1
8	395631.4	2202179.76	Закрепление отсутствует	0.1
9	395632.5	2202176.87	Закрепление отсутствует	0.1
10	395635	2202176.62	Закрепление отсутствует	0.1
11	395638.44	2202178.13	Закрепление отсутствует	0.1
12	395650.27	2202181.27	Закрепление отсутствует	0.1
13	395654.64	2202183.79	Закрепление отсутствует	0.1
1	395660.1	2202191.21	Закрепление отсутствует	0.1
1	394869.07	2202848.99	Закрепление отсутствует	0.1
2	394869.93	2202853.71	Закрепление отсутствует	0.1
3	394868.62	2202857.26	Закрепление отсутствует	0.1
4	394863.63	2202859.18	Закрепление отсутствует	0.1
5	394859.31	2202856.72	Закрепление отсутствует	0.1
6	394855.56	2202850.13	Закрепление отсутствует	0.1
7	394856.44	2202845.62	Закрепление отсутствует	0.1
8	394860.64	2202843.34	Закрепление отсутствует	0.1
9	394864.18	2202844.1	Закрепление отсутствует	0.1
1	394869.07	2202848.99	Закрепление отсутствует	0.1
1	396109.89	2202517.85	Закрепление отсутствует	0.1
2	395797.43	2202794.88	Закрепление отсутствует	0.1
3	395769.58	2202819.35	Закрепление отсутствует	0.1
4	395713.04	2202859.85	Закрепление отсутствует	0.1

ПОЛНОЕ ИМЕННОЕ ПОДПИСАНИЕ ДОЛЖНОСТИ		 <p>ДОКУМЕНТ ПОДПИСАН ЭЛЕКТРОННОЙ ПОДПИСЬЮ Сертификат: 80880567001СЕЛЕД01756С2042108 Выдан: 08.09.2016 НАС СЛУЖБА ГОСУДАРСТВЕННОЙ РЕГИСТРАЦИИ, КАДАСТРА И КАРТОГРАФИИ Дзержинск, ул. 17.08.1937 г.д. 19-03-2016</p>	ИНИЦИАЛЫ, ФАМИЛИЯ
-------------------------------------	--	--	-------------------

Земельный участок вид объекта недвижимости				
Лист № 31 раздела 3.2		Всего листов раздела 3.2: 39		Всего разделов: 8
Всего листов выписки: 279				
23.08.2023г. № КУ ВП-001/2023-191058114				
Кадастровый номер: 47:25-0110001:19				
1	2	3	4	5
5	395594.93	2202967.47	Закрепление отсутствует	0.1
6	395477.33	2202862.73	Закрепление отсутствует	0.1
7	395470.32	2202872.91	Закрепление отсутствует	0.1
8	395461.58	2202876.13	Закрепление отсутствует	0.1
9	395465.49	2202884.61	Закрепление отсутствует	0.1
10	395445.62	2202894.34	Закрепление отсутствует	0.1
11	395439.04	2202897.55	Закрепление отсутствует	0.1
12	395436.88	2202904.67	Закрепление отсутствует	0.1
13	395408.17	2202901.51	Закрепление отсутствует	0.1
14	395407.79	2202902.59	Закрепление отсутствует	0.1
15	395370.95	2202927.05	Закрепление отсутствует	0.1
16	395305.12	2202960.93	Закрепление отсутствует	0.1
17	395178.33	2203024.48	Закрепление отсутствует	0.1
18	395156.54	2203120.57	Закрепление отсутствует	0.1
19	395133.04	2203111.95	Закрепление отсутствует	0.1
20	395123.82	2203134.22	Закрепление отсутствует	0.1
21	395133.26	2203138.26	Закрепление отсутствует	0.1
22	395125.28	2203157.95	Закрепление отсутствует	0.1
23	395140.09	2203163.65	Закрепление отсутствует	0.1
24	395141.82	2203161.58	Закрепление отсутствует	0.1
25	395147.41	2203162.46	Закрепление отсутствует	0.1
26	395148.79	2203156.78	Закрепление отсутствует	0.1
27	395154.38	2203158.13	Закрепление отсутствует	0.1
28	395152.39	2203163.88	Закрепление отсутствует	0.1
29	395159.61	2203166.54	Закрепление отсутствует	0.1
30	395155.83	2203176.51	Закрепление отсутствует	0.1
31	395143.45	2203207.13	Закрепление отсутствует	0.1
32	395137.01	2203204.52	Закрепление отсутствует	0.1
33	395134.44	2203203.16	Закрепление отсутствует	0.1

ПОЛНОЕ НАИМЕНОВАНИЕ ДОЛЖНОСТИ		 <p>ДОКУМЕНТ ПОДПИСАН ЭЛЕКТРОННОЙ ПОДПИСЬЮ Сертификат: 80880567001СЕЛЕД03756С20425108 Выдан: 08.09.2016 НА СЛУЖБУ ГОСУДАРСТВЕННОЙ РЕГИСТРАЦИИ, КАДАСТРА И КАРТАГРАФИИ Должность: 17.36.003/04 03.03.2014</p>	ИНИЦИАЛЫ, ФАМИЛИЯ
-------------------------------	--	--	-------------------

Земельный участок вид объекта недвижимости				
Лист № 32 раздела 3.2		Всего листов раздела 3.2: 39		Всего разделов: 8
Всего листов выписки: 279				
23.08.2023г. № КУ ВП-001/2023-191058114				
Кадастровый номер: 47:25-0110001:19				
1	2	3	4	5
34	395131.49	2203205.44	Закрепление отсутствует	0.1
35	395112.45	2203197.81	Закрепление отсутствует	0.1
36	395112.95	2203196.58	Закрепление отсутствует	0.1
37	395103.28	2203192.68	Закрепление отсутствует	0.1
38	395102.75	2203193.92	Закрепление отсутствует	0.1
39	395095.44	2203191.11	Закрепление отсутствует	0.1
40	395091.23	2203190.17	Закрепление отсутствует	0.1
41	394937.32	2203126.41	Закрепление отсутствует	0.1
42	394924.19	2203119.39	Закрепление отсутствует	0.1
43	394799.29	2203016.42	Закрепление отсутствует	0.1
44	394710.52	2202940.76	Закрепление отсутствует	0.1
45	394703.84	2202934.43	Закрепление отсутствует	0.1
46	394700.76	2202937.88	Закрепление отсутствует	0.1
47	394638.46	2202905.54	Закрепление отсутствует	0.1
48	394612.14	2202893.41	Закрепление отсутствует	0.1
49	394599.09	2202886.42	Закрепление отсутствует	0.1
50	394602.9	2202884.17	Закрепление отсутствует	0.1
51	394613.13	2202885.48	Закрепление отсутствует	0.1
52	394617.57	2202883.3	Закрепление отсутствует	0.1
53	394738.99	2202772.68	Закрепление отсутствует	0.1
54	394749.55	2202765.57	Закрепление отсутствует	0.1
55	394760.9	2202765.48	Закрепление отсутствует	0.1
56	394768.87	2202767.97	Закрепление отсутствует	0.1
57	394789.23	2202757.29	Закрепление отсутствует	0.1
58	394803.63	2202757.79	Закрепление отсутствует	0.1
59	394811.35	2202758.6	Закрепление отсутствует	0.1
60	394818.14	2202762.6	Закрепление отсутствует	0.1
61	394822	2202767.31	Закрепление отсутствует	0.1
62	394822.92	2202773.66	Закрепление отсутствует	0.1

ПОЛНОЕ НАИМЕНОВАНИЕ ДОЛЖНОСТИ		 <p>ДОКУМЕНТ ПОДПИСАН ЭЛЕКТРОННОЙ ПОДПИСЬЮ Сертификат: 80880567001СЕЛЕД03756С20425108 Выдан: 08.09.2016 НА СЛУЖБУ ГОСУДАРСТВЕННОЙ РЕГИСТРАЦИИ, КАДАСТРА И КАРТАГРАФИИ Должность: 17.36.003/04 03.03.2014</p>	ИНИЦИАЛЫ, ФАМИЛИЯ
-------------------------------	--	---	-------------------

Земельный участок				
вид объекта недвижимости				
Лист № 33 раздела 3.2		Всего листов раздела 3.2: 39		Всего разделов: 8
Всего листов выписки: 279				
23.08.2023г. № КУ ВП-001/2023-191058114				
Кадстровый номер:		47:25-0110001:19		
1	2	3	4	5
63	394819.51	2202782.31	Закрепление отсутствует	0.1
64	394803.97	2202804.58	Закрепление отсутствует	0.1
65	394798.97	2202819.01	Закрепление отсутствует	0.1
66	394790.4	2202831.27	Закрепление отсутствует	0.1
67	394780.61	2202838.02	Закрепление отсутствует	0.1
68	394773.09	2202840.02	Закрепление отсутствует	0.1
69	394759.97	2202834.93	Закрепление отсутствует	0.1
70	394744.66	2202836.91	Закрепление отсутствует	0.1
71	394690.63	2202884.19	Закрепление отсутствует	0.1
72	394689.18	2202888.08	Закрепление отсутствует	0.1
73	394692.59	2202893.81	Закрепление отсутствует	0.1
74	394692.74	2202903.91	Закрепление отсутствует	0.1
75	394689.28	2202908.76	Закрепление отсутствует	0.1
76	394681.09	2202915.43	Закрепление отсутствует	0.1
77	394683.72	2202920.26	Закрепление отсутствует	0.1
78	394733.02	2202909.87	Закрепление отсутствует	0.1
79	394758.89	2202896.76	Закрепление отсутствует	0.1
80	394772.84	2202885.76	Закрепление отсутствует	0.1
81	394778.4	2202873.47	Закрепление отсутствует	0.1
82	394788.56	2202868.81	Закрепление отсутствует	0.1
83	394802.8	2202865.62	Закрепление отсутствует	0.1
84	394809.81	2202871.21	Закрепление отсутствует	0.1
85	394820.73	2202890.15	Закрепление отсутствует	0.1
86	394826.68	2202899.73	Закрепление отсутствует	0.1
87	394831.61	2202902.61	Закрепление отсутствует	0.1
88	394831.55	2202909.89	Закрепление отсутствует	0.1
89	394835.61	2202918.94	Закрепление отсутствует	0.1
90	394846.58	2202934.88	Закрепление отсутствует	0.1
91	394853.78	2202938.91	Закрепление отсутствует	0.1

ПОЛНОЕ НАИМЕНОВАНИЕ ДОЛЖНОСТИ		 ДОКУМЕНТ ПОДПИСАН ЭЛЕКТРОННОЙ ПОДПИСЬЮ Сертификат: 80884567601СЕВЕР20175620342108 Бюро по ведению дела о праве государственной регистрации, кадастра и картографии Дзержинский район, Дзержинск, ул. 17.08.003, каб. 1049.004	ИНИЦИАЛЫ, ФАМИЛИЯ
-------------------------------	--	---	-------------------

Земельный участок				
вид объекта недвижимости				
Лист № 34 раздела 3.2		Всего листов раздела 3.2: 39		Всего разделов: 8
Всего листов выписки: 279				
23.08.2023г. № КУ ВП-001/2023-191058114				
Кадстровый номер:		47:25-0110001:19		
1	2	3	4	5
92	394874.24	2202955.21	Закрепление отсутствует	0.1
93	394890.99	2202928.45	Закрепление отсутствует	0.1
94	394894.05	2202930.36	Закрепление отсутствует	0.1
95	394894.76	2202937.7	Закрепление отсутствует	0.1
96	394874.87	2202945.6	Закрепление отсутствует	0.1
97	394866.92	2202956.58	Закрепление отсутствует	0.1
98	394867.18	2202966.27	Закрепление отсутствует	0.1
99	394876.53	2202978.84	Закрепление отсутствует	0.1
100	394890.48	2202982.14	Закрепление отсутствует	0.1
101	394913.08	2202980.57	Закрепление отсутствует	0.1
102	394927.86	2202973.99	Закрепление отсутствует	0.1
103	394932.98	2202964.77	Закрепление отсутствует	0.1
104	394935.59	2202950.41	Закрепление отсутствует	0.1
105	394927.64	2202940.01	Закрепление отсутствует	0.1
106	394917.42	2202935.77	Закрепление отсутствует	0.1
107	394902.96	2202935.74	Закрепление отсутствует	0.1
108	394901.86	2202925.38	Закрепление отсутствует	0.1
109	394919.61	2202920.44	Закрепление отсутствует	0.1
110	394933.36	2202916.44	Закрепление отсутствует	0.1
111	394945.84	2202910.13	Закрепление отсутствует	0.1
112	394978.51	2202901.32	Закрепление отсутствует	0.1
113	394997.79	2202889.78	Закрепление отсутствует	0.1
114	395014.44	2202886.12	Закрепление отсутствует	0.1
115	395025.68	2202876.45	Закрепление отсутствует	0.1
116	395034.12	2202873.73	Закрепление отсутствует	0.1
117	395042.8	2202863.21	Закрепление отсутствует	0.1
118	395047.24	2202859.36	Закрепление отсутствует	0.1
119	395064.06	2202824.95	Закрепление отсутствует	0.1
120	395069.01	2202820.18	Закрепление отсутствует	0.1

ПОЛНОЕ НАИМЕНОВАНИЕ ДОЛЖНОСТИ		 ДОКУМЕНТ ПОДПИСАН ЭЛЕКТРОННОЙ ПОДПИСЬЮ Сертификат: 80884567601СЕВЕР20175620342108 Бюро по ведению дела о праве государственной регистрации, кадастра и картографии Дзержинский район, Дзержинск, ул. 17.08.003, каб. 1049.004	ИНИЦИАЛЫ, ФАМИЛИЯ
-------------------------------	--	--	-------------------

Земельный участок				
вид объекта недвижимости				
Лист № 35 раздела 3.2		Всего листов раздела 3.2: 39		Всего разделов: 8
Всего листов выписки: 279				
23.08.2023г. № КУ ВП-001/2023-191058114				
Кадастровый номер: 47:25-0110001:19				
1	2	3	4	5
121	395077.28	2202820.24	Закрепление отсутствует	0.1
122	395081.24	2202825.32	Закрепление отсутствует	0.1
123	395084.46	2202849.71	Закрепление отсутствует	0.1
124	395091.77	2202866.75	Закрепление отсутствует	0.1
125	395099.29	2202877.84	Закрепление отсутствует	0.1
126	395122.9	2202892.06	Закрепление отсутствует	0.1
127	395124.37	2202899.91	Закрепление отсутствует	0.1
128	395118.1	2202931.69	Закрепление отсутствует	0.1
129	395121.01	2202940.2	Закрепление отсутствует	0.1
130	395134.41	2202947.28	Закрепление отсутствует	0.1
131	395154.75	2202949.42	Закрепление отсутствует	0.1
132	395194.2	2202912.14	Закрепление отсутствует	0.1
133	395198.7	2202902.28	Закрепление отсутствует	0.1
134	395196.07	2202891.53	Закрепление отсутствует	0.1
135	395173.67	2202876	Закрепление отсутствует	0.1
136	395171.37	2202860.47	Закрепление отсутствует	0.1
137	395178.36	2202852.9	Закрепление отсутствует	0.1
138	395216.1	2202850.59	Закрепление отсутствует	0.1
139	395219.87	2202846.75	Закрепление отсутствует	0.1
140	395219.11	2202834.57	Закрепление отсутствует	0.1
141	395210.52	2202825.45	Закрепление отсутствует	0.1
142	395167.94	2202823.25	Закрепление отсутствует	0.1
143	395146.72	2202817.52	Закрепление отсутствует	0.1
144	395134.67	2202809.41	Закрепление отсутствует	0.1
145	395132.13	2202792.71	Закрепление отсутствует	0.1
146	395128.71	2202782.86	Закрепление отсутствует	0.1
147	395117.53	2202776.63	Закрепление отсутствует	0.1
148	395115.24	2202770.64	Закрепление отсутствует	0.1
149	395116.51	2202764.83	Закрепление отсутствует	0.1

ПОЛНОЕ ИМЕННОЕ ДОЛЖНОСТИ		 ДОКУМЕНТ ПОДПИСАН ЭЛЕКТРОННОЙ ПОДПИСЬЮ Сертификат: 80880567001СЕЛЕД01756С20425108 Выдан: 08.09.2016 НАС ОУРБА ГОСУДАРСТВЕННОЙ РЕГИСТРАЦИИ, КАДАСТРА И КАРТОГРАФИИ Действителен с 17.06.2013 по 19.09.2024		ИНИЦИАЛЫ, ФАМИЛИЯ
--------------------------	--	---	--	-------------------

Земельный участок				
вид объекта недвижимости				
Лист № 36 раздела 3.2		Всего листов раздела 3.2: 39		Всего разделов: 8
Всего листов выписки: 279				
23.08.2023г. № КУ ВП-001/2023-191058114				
Кадастровый номер: 47:25-0110001:19				
1	2	3	4	5
150	395126.67	2202767.36	Закрепление отсутствует	0.1
151	395141.07	2202759.23	Закрепление отсутствует	0.1
152	395161.78	2202758.53	Закрепление отсутствует	0.1
153	395179.05	2202764.34	Закрепление отсутствует	0.1
154	395222.64	2202759	Закрепление отсутствует	0.1
155	395245.2	2202745.62	Закрепление отсутствует	0.1
156	395244.05	2202742.76	Закрепление отсутствует	0.1
157	395262.37	2202728.55	Закрепление отсутствует	0.1
158	395274.6	2202717.84	Закрепление отсутствует	0.1
159	395284.61	2202703.16	Закрепление отсутствует	0.1
160	395290.08	2202686.43	Закрепление отсутствует	0.1
161	395291.05	2202678.69	Закрепление отсутствует	0.1
162	395291.73	2202673.25	Закрепление отсутствует	0.1
163	395294.24	2202668.51	Закрепление отсутствует	0.1
164	395299.1	2202664.81	Закрепление отсутствует	0.1
165	395301.72	2202661.49	Закрепление отсутствует	0.1
166	395310.89	2202646.99	Закрепление отсутствует	0.1
167	395322.07	2202634.29	Закрепление отсутствует	0.1
168	395337.61	2202624.16	Закрепление отсутствует	0.1
169	395350.25	2202624.2	Закрепление отсутствует	0.1
170	395438.39	2202703.86	Закрепление отсутствует	0.1
171	395440.21	2202704.62	Закрепление отсутствует	0.1
172	395459.97	2202700.25	Закрепление отсутствует	0.1
173	395472.67	2202693.81	Закрепление отсутствует	0.1
174	395499.3	2202660.45	Закрепление отсутствует	0.1
175	395530.61	2202659.79	Закрепление отсутствует	0.1
176	395559.91	2202651.35	Закрепление отсутствует	0.1
177	395565.61	2202647.96	Закрепление отсутствует	0.1
178	395570.82	2202639.23	Закрепление отсутствует	0.1

ПОЛНОЕ ИМЕННОЕ ДОЛЖНОСТИ		 ДОКУМЕНТ ПОДПИСАН ЭЛЕКТРОННОЙ ПОДПИСЬЮ Сертификат: 80880567001СЕЛЕД01756С20425108 Выдан: 08.09.2016 НАС ОУРБА ГОСУДАРСТВЕННОЙ РЕГИСТРАЦИИ, КАДАСТРА И КАРТОГРАФИИ Действителен с 17.06.2013 по 19.09.2024		ИНИЦИАЛЫ, ФАМИЛИЯ
--------------------------	--	--	--	-------------------

Земельный участок				
вид объекта недвижимости				
Лист № 37 раздела 3.2		Всего листов раздела 3.2: 39		Всего разделов: 8
Всего листов выписки: 279				
23.08.2023г. № КУ ВП-001/2023-191058114				
Кадстровый номер:		47:25-0110001:19		
1	2	3	4	5
179	395577.68	2202611.38	Закрепление отсутствует	0.1
180	395581.76	2202575.44	Закрепление отсутствует	0.1
181	395584.67	2202566.49	Закрепление отсутствует	0.1
182	395591.94	2202548.98	Закрепление отсутствует	0.1
183	395612.58	2202520.58	Закрепление отсутствует	0.1
184	395648.05	2202492.12	Закрепление отсутствует	0.1
185	395692.76	2202473.97	Закрепление отсутствует	0.1
186	395704.74	2202469.24	Закрепление отсутствует	0.1
187	395720.12	2202449.22	Закрепление отсутствует	0.1
188	395715.42	2202443.59	Закрепление отсутствует	0.1
189	395734.96	2202409.75	Закрепление отсутствует	0.1
190	395749.21	2202394.73	Закрепление отсутствует	0.1
191	395776.78	2202372.76	Закрепление отсутствует	0.1
192	395786.14	2202355.17	Закрепление отсутствует	0.1
193	395785.56	2202335.37	Закрепление отсутствует	0.1
194	395778.22	2202312.38	Закрепление отсутствует	0.1
195	395760.66	2202282.75	Закрепление отсутствует	0.1
196	395766.8	2202278.74	Закрепление отсутствует	0.1
197	395772.21	2202288.87	Закрепление отсутствует	0.1
198	395776.11	2202284.1	Закрепление отсутствует	0.1
199	395788.32	2202282.36	Закрепление отсутствует	0.1
200	395799.53	2202270.35	Закрепление отсутствует	0.1
201	395801.33	2202267.68	Закрепление отсутствует	0.1
202	395804.68	2202267.74	Закрепление отсутствует	0.1
203	395808.55	2202276.64	Закрепление отсутствует	0.1
204	395815.09	2202281.04	Закрепление отсутствует	0.1
205	395817.58	2202287.42	Закрепление отсутствует	0.1
206	395816.74	2202291.18	Закрепление отсутствует	0.1
207	395810.83	2202295.35	Закрепление отсутствует	0.1

ПОЛНОЕ ИМЕННОЕ ПОДПИСАНИЕ ДОЛЖНОСТИ				ИНИЦИАЛЫ, ФАМИЛИЯ
-------------------------------------	--	---	--	-------------------

Земельный участок				
вид объекта недвижимости				
Лист № 38 раздела 3.2		Всего листов раздела 3.2: 39		Всего разделов: 8
Всего листов выписки: 279				
23.08.2023г. № КУ ВП-001/2023-191058114				
Кадстровый номер:		47:25-0110001:19		
1	2	3	4	5
208	395809.42	2202298.48	Закрепление отсутствует	0.1
209	395813.19	2202297.03	Закрепление отсутствует	0.1
210	395818.28	2202292.94	Закрепление отсутствует	0.1
211	395823.08	2202285.13	Закрепление отсутствует	0.1
212	395831.06	2202282.61	Закрепление отсутствует	0.1
213	395836.15	2202278.78	Закрепление отсутствует	0.1
214	395837.73	2202274.03	Закрепление отсутствует	0.1
215	395840.09	2202267.26	Закрепление отсутствует	0.1
216	395843.22	2202265.76	Закрепление отсутствует	0.1
217	395873.49	2202360.03	Закрепление отсутствует	0.1
218	395984.36	2202462.84	Закрепление отсутствует	0.1
219	395996.57	2202470.23	Закрепление отсутствует	0.1
220	396031.57	2202481.88	Закрепление отсутствует	0.1
1	396109.89	2202517.85	Закрепление отсутствует	0.1
1	395795.38	2201515.2	Закрепление отсутствует	0.1
2	395827.17	2201574.48	Закрепление отсутствует	0.1
3	395798.97	2201611.47	Закрепление отсутствует	0.1
4	395794.09	2201614.46	Закрепление отсутствует	0.1
5	395786.91	2201596.95	Закрепление отсутствует	0.1
6	395769.33	2201568.27	Закрепление отсутствует	0.1
7	395748.03	2201535.34	Закрепление отсутствует	0.1
8	395746.09	2201529.28	Закрепление отсутствует	0.1
9	395720.57	2201488.15	Закрепление отсутствует	0.1
10	395712.08	2201475.45	Закрепление отсутствует	0.1
11	395699.71	2201452.79	Закрепление отсутствует	0.1
12	395681.04	2201425.66	Закрепление отсутствует	0.1
13	395669.2	2201404.94	Закрепление отсутствует	0.1
14	395668.39	2201396.8	Закрепление отсутствует	0.1
15	395671.84	2201391.69	Закрепление отсутствует	0.1


ПОЛНОЕ ИМЕННОЕ ПОДПИСАНИЕ ДОЛЖНОСТИ				ИНИЦИАЛЫ, ФАМИЛИЯ
-------------------------------------	--	--	--	-------------------



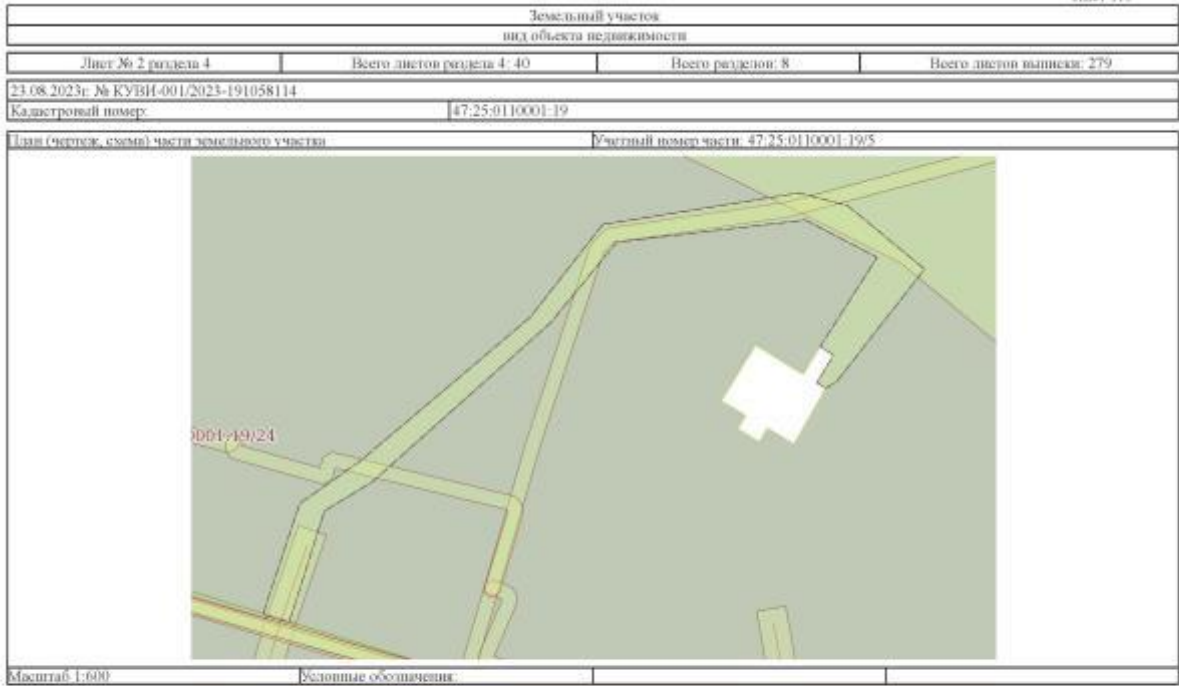
Земельный участок вид объекта недвижимости				
Лист № 39 раздела 3.2	Всего листов раздела 3.2: 39		Всего разделов: 8	Всего листов выписки: 279
23.08.2023г. № КУ/ВН-001/2023-191058114				
Кадастровый номер:			47:25-0110001:19	
1	2	3	4	5
16	395685.93	2201386.46	Закрепление отсутствует	0.1
17	395695.81	2201380.25	Закрепление отсутствует	0.1
18	395700.46	2201369.6	Закрепление отсутствует	0.1
19	395703.24	2201355.62	Закрепление отсутствует	0.1
20	395720.33	2201340.71	Закрепление отсутствует	0.1
21	395721.75	2201333.26	Закрепление отсутствует	0.1
22	395725.55	2201328.54	Закрепление отсутствует	0.1
1	395795.38	2201515.2	Закрепление отсутствует	0.1


ПОЛНОЕ ИМЕННОЕ ПОДПИСАНИЕ ДОЛЖНОСТИ	 ДОКУМЕНТ ПОДПИСАН ЭЛЕКТРОННОЙ ПОДПИСЬЮ Сертификат: 80880807681030203756520425108 Выдано: ФЕДЕРАЛЬНОМУ СЛУЖБЕ ГОСУДАРСТВЕННОЙ РЕГИСТРАЦИИ, КАДАСТРА И КАРТОГРАФИИ Действителен с 17.06.2021 по 10.09.2024	ИНИЦИАЛЫ, ФАМИЛИЯ

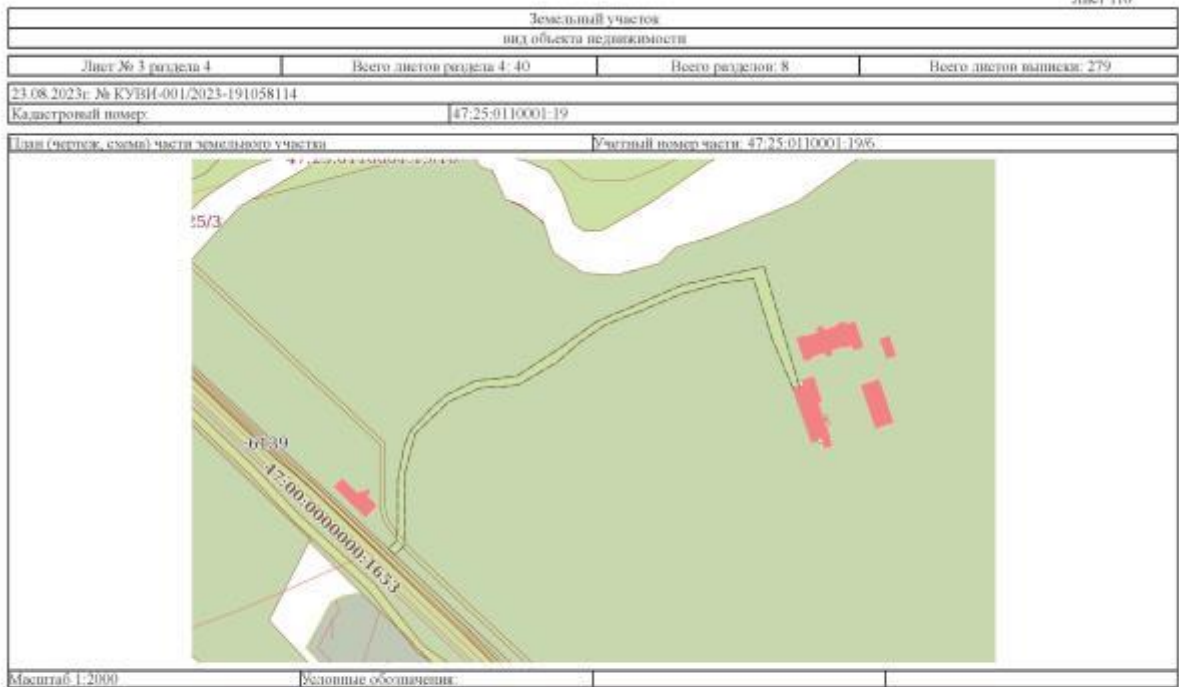
Выписка из Единого государственного реестра недвижимости об объекте недвижимости  
Сведения о частях земельного участка

Земельный участок вид объекта недвижимости			
Лист № 1 раздела 4	Всего листов раздела 4: 40		Всего разделов: 8
23.08.2023г. № КУ/ВН-001/2023-191058114			
Кадастровый номер:			47:25-0110001:19
План (чертеж, схема) части земельного участка		Учетный номер части: 47:25-0110001:19/4	
			
Масштаб 1:3000	Условные обозначения		

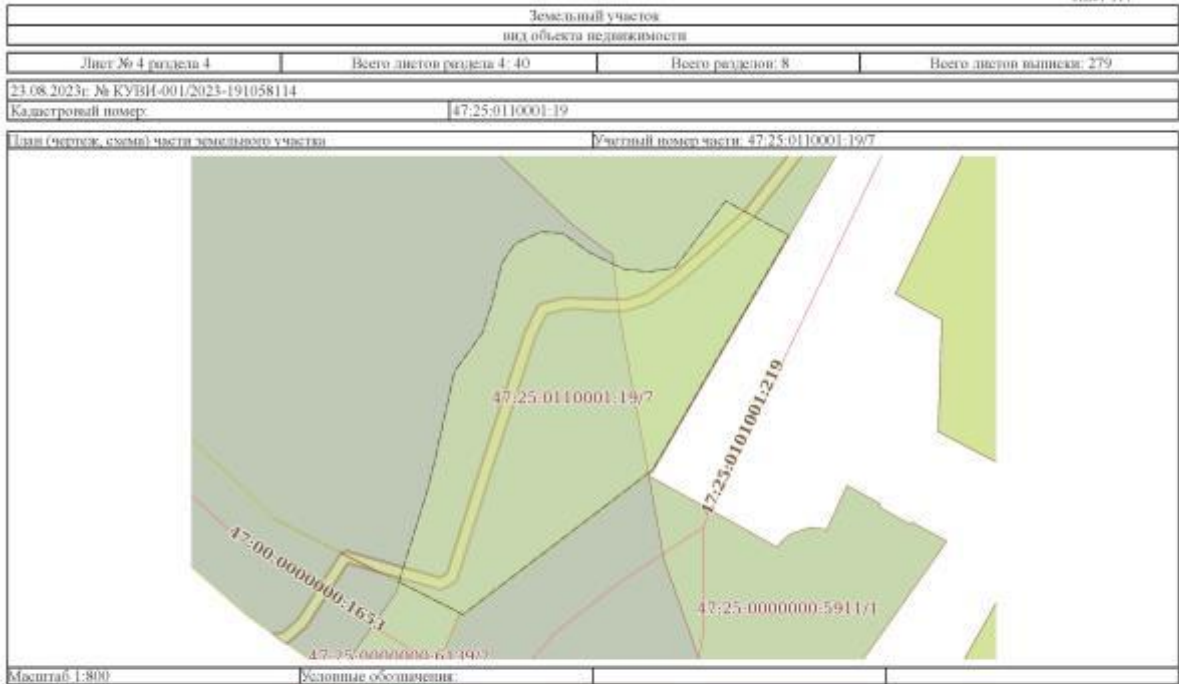
ПОЛНОЕ ИМЕННОЕ ПОДПИСАНИЕ ДОЛЖНОСТИ	 ДОКУМЕНТ ПОДПИСАН ЭЛЕКТРОННОЙ ПОДПИСЬЮ Сертификат: 80880807681030203756520425108 Выдано: ФЕДЕРАЛЬНОМУ СЛУЖБЕ ГОСУДАРСТВЕННОЙ РЕГИСТРАЦИИ, КАДАСТРА И КАРТОГРАФИИ Действителен с 17.06.2021 по 10.09.2024	ИНИЦИАЛЫ, ФАМИЛИЯ



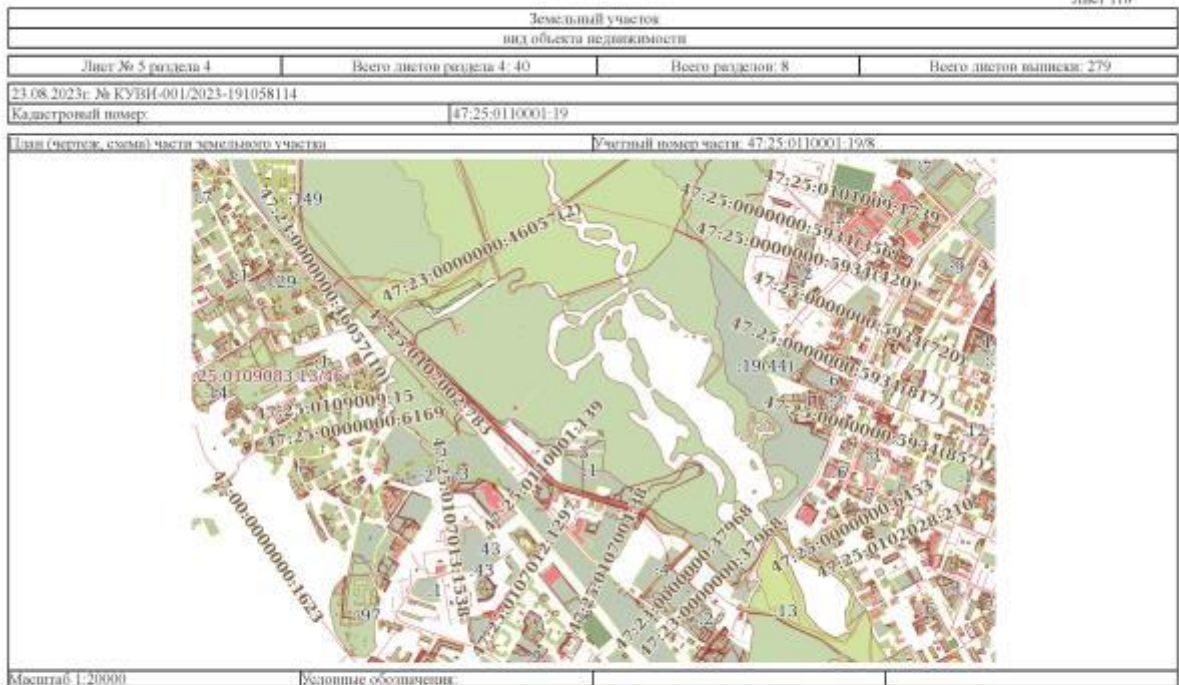
ПОЛНОЕ ИМЯ ИЛИ ИНИЦИАЛЫ ДОЛЖНОСТИ	 <p>ДОКУМЕНТ ПОДПИСАН ЭЛЕКТРОННОЙ ПОДПИСЬЮ Сертификат: 0000000740-СВЕРЖАЮЩИЙ-АСИ-СМ23008 Выдано: ФЕДЕРАЛЬНАЯ СЛУЖБА ТЕХНИЧЕСКОГО РЕГУЛИРОВАНИЯ И КАДАСТРА РЕГИСТРАЦИЯ, КАДАСТР И КАРТОГРАФИЯ Действителен с 27.06.2023 по 18.09.2024</p>	ИНИЦИАЛЫ, ФАМИЛИЯ
-----------------------------------	--	-------------------



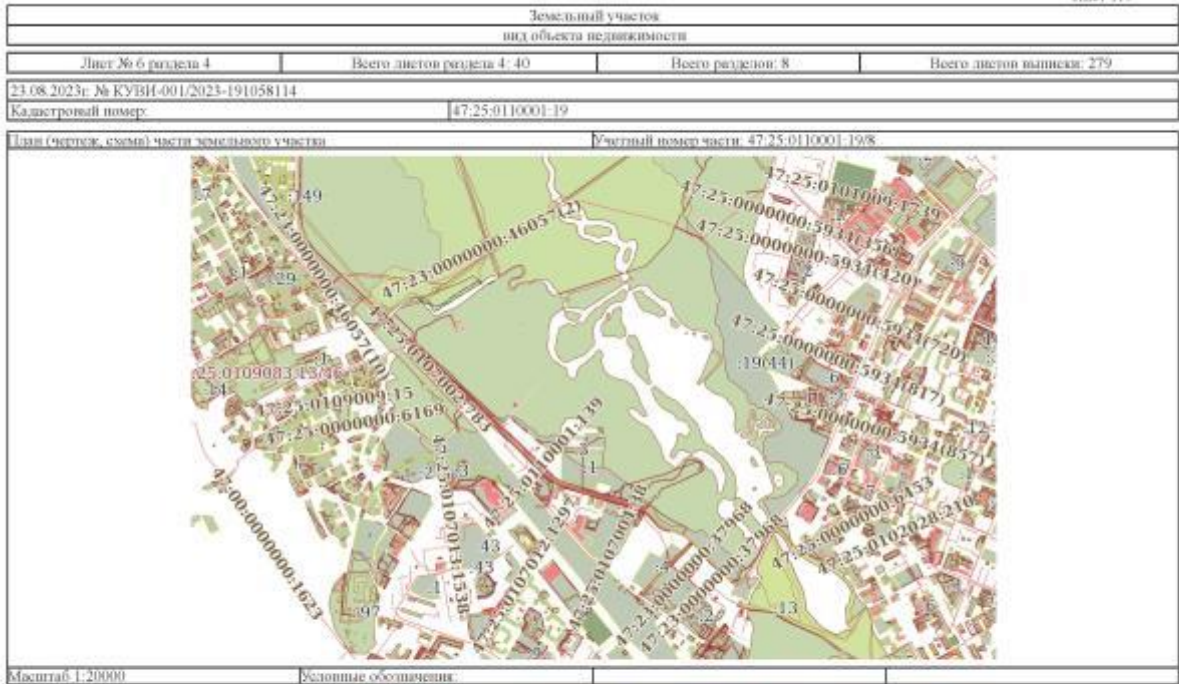
ПОЛНОЕ ИМЯ ИЛИ ИНИЦИАЛЫ ДОЛЖНОСТИ	 <p>ДОКУМЕНТ ПОДПИСАН ЭЛЕКТРОННОЙ ПОДПИСЬЮ Сертификат: 0000000740-СВЕРЖАЮЩИЙ-АСИ-СМ23008 Выдано: ФЕДЕРАЛЬНАЯ СЛУЖБА ТЕХНИЧЕСКОГО РЕГУЛИРОВАНИЯ И КАДАСТРА РЕГИСТРАЦИЯ, КАДАСТР И КАРТОГРАФИЯ Действителен с 27.06.2023 по 18.09.2024</p>	ИНИЦИАЛЫ, ФАМИЛИЯ
-----------------------------------	---	-------------------




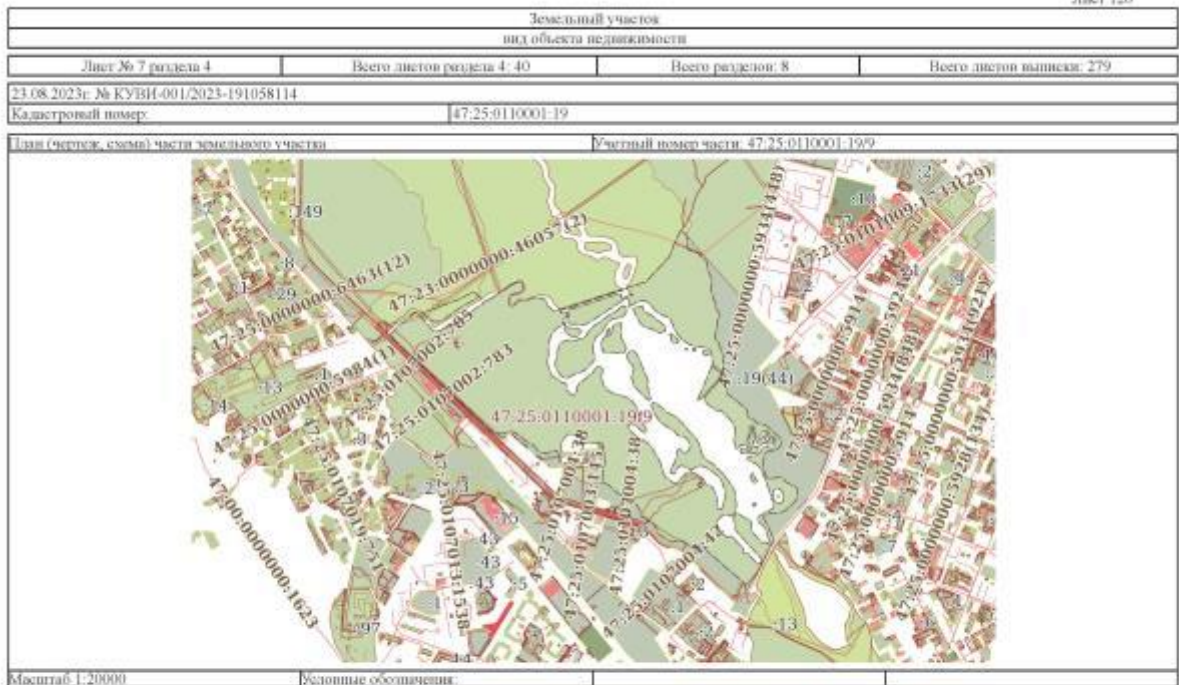
	ДОКУМЕНТ ПОДПИСАН ЭЛЕКТРОННОЙ ПОДПИСЬЮ Сертификат: 00000000740300000075453825008 Выдано: ФЕДЕРАЛЬНАЯ СЛУЖБА ТЕХНИЧЕСКОГО РЕГУЛИРОВАНИЯ И КАДАСТРА РЕГИСТРАЦИЯ, КАДАСТР И КАРТОГРАФИЯ Действителен с 27.06.2023 по 19.09.2024	
ПОЛНОЕ ИМЯ ИЛИ ИНИЦИАЛЫ ДОЛЖНОСТИ		ИНИЦИАЛЫ, ФАМИЛИЯ



	ДОКУМЕНТ ПОДПИСАН ЭЛЕКТРОННОЙ ПОДПИСЬЮ Сертификат: 00000000740300000075453825008 Выдано: ФЕДЕРАЛЬНАЯ СЛУЖБА ТЕХНИЧЕСКОГО РЕГУЛИРОВАНИЯ И КАДАСТРА РЕГИСТРАЦИЯ, КАДАСТР И КАРТОГРАФИЯ Действителен с 27.06.2023 по 19.09.2024	
ПОЛНОЕ ИМЯ ИЛИ ИНИЦИАЛЫ ДОЛЖНОСТИ		ИНИЦИАЛЫ, ФАМИЛИЯ



	 <p>ДОКУМЕНТ ПОДПИСАН ЭЛЕКТРОННОЙ ПОДПИСЬЮ Сертификат: 0000000740-SERIALIZED-SIG-C825308 Выдано: ФЕДЕРАЛЬНАЯ СЛУЖБА ГОСУДАРСТВЕННОЙ РЕГИСТРАЦИИ, КАДАСТРА И КАРТОГРАФИИ Действителен с 27.06.2023 по 19.09.2024</p>	
ПОЛНОЕ ИМЯ ИЛИ ИМЕННОЕ ДЕЯТЕЛЬНОСТИ		ИНИЦИАЛЫ, ФАМИЛИЯ



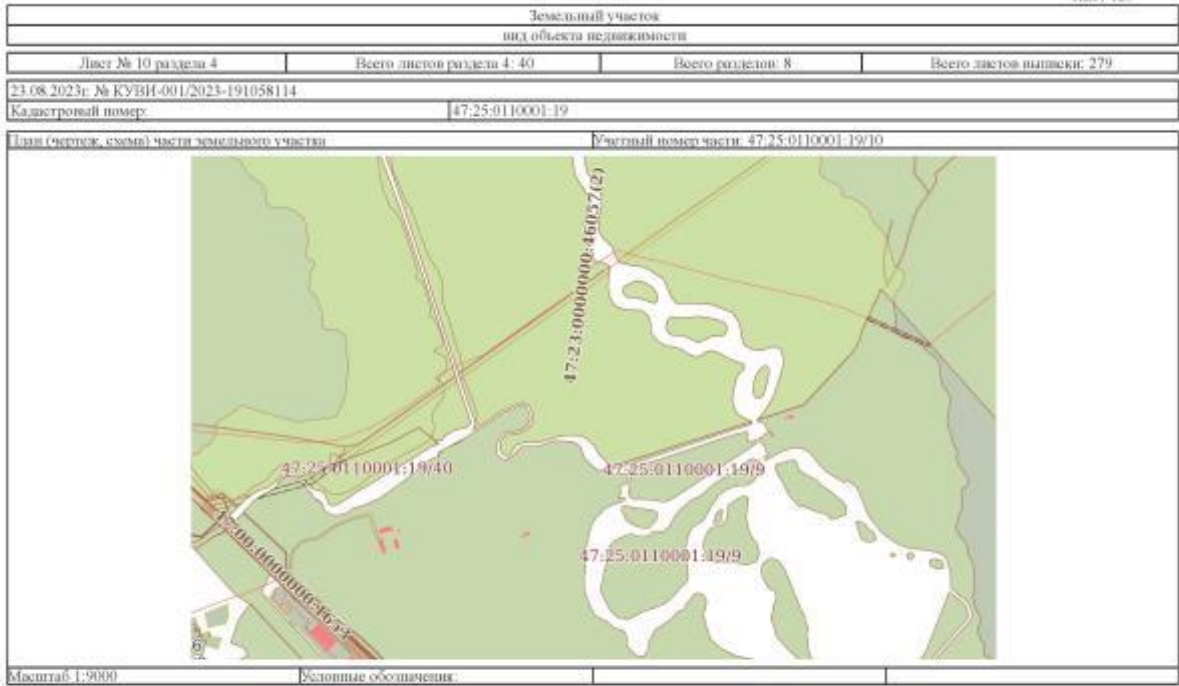
	 <p>ДОКУМЕНТ ПОДПИСАН ЭЛЕКТРОННОЙ ПОДПИСЬЮ Сертификат: 0000000740-SERIALIZED-SIG-C825308 Выдано: ФЕДЕРАЛЬНАЯ СЛУЖБА ГОСУДАРСТВЕННОЙ РЕГИСТРАЦИИ, КАДАСТРА И КАРТОГРАФИИ Действителен с 27.06.2023 по 19.09.2024</p>	
ПОЛНОЕ ИМЯ ИЛИ ИМЕННОЕ ДЕЯТЕЛЬНОСТИ		ИНИЦИАЛЫ, ФАМИЛИЯ


Земельный учет вид объекта недвижимости			
Лист № 8 раздела 4	Всего листов раздела 4: 40	Всего разделов: 8	Всего листов выписки: 279
23.08.2023г. № КУВИ-001/2023-191058114			
Кадастровый номер:		47:25:0110001:19	
План (чертеж, схема) части земельного участка		Учетный номер части: 47:25:0110001:19/9	
Масштаб 1:20000	Условные обозначения		


ПОЛНОЕ ИМЯ ИЛИ ИНИЦИАЛЫ ДОЛЖНОСТИ	ДОКУМЕНТ ПОДПИСАН ЭЛЕКТРОННОЙ ПОДПИСЬЮ Сертификат: 0000000740.СЕРТИФИКАТ.СЦ.С42308 Выдано: ФЕДЕРАЛЬНАЯ СЛУЖБА ГОСУДАРСТВЕННОЙ РЕГИСТРАЦИИ, КАДАСТРА И КАРТОГРАФИИ Действителен с 27.06.2023 по 18.09.2024	ИНИЦИАЛЫ, ФАМИЛИЯ

Земельный учет вид объекта недвижимости			
Лист № 9 раздела 4	Всего листов раздела 4: 40	Всего разделов: 8	Всего листов выписки: 279
23.08.2023г. № КУВИ-001/2023-191058114			
Кадастровый номер:		47:25:0110001:19	
План (чертеж, схема) части земельного участка		Учетный номер части: 47:25:0110001:19/10	
Масштаб 1:9000	Условные обозначения		

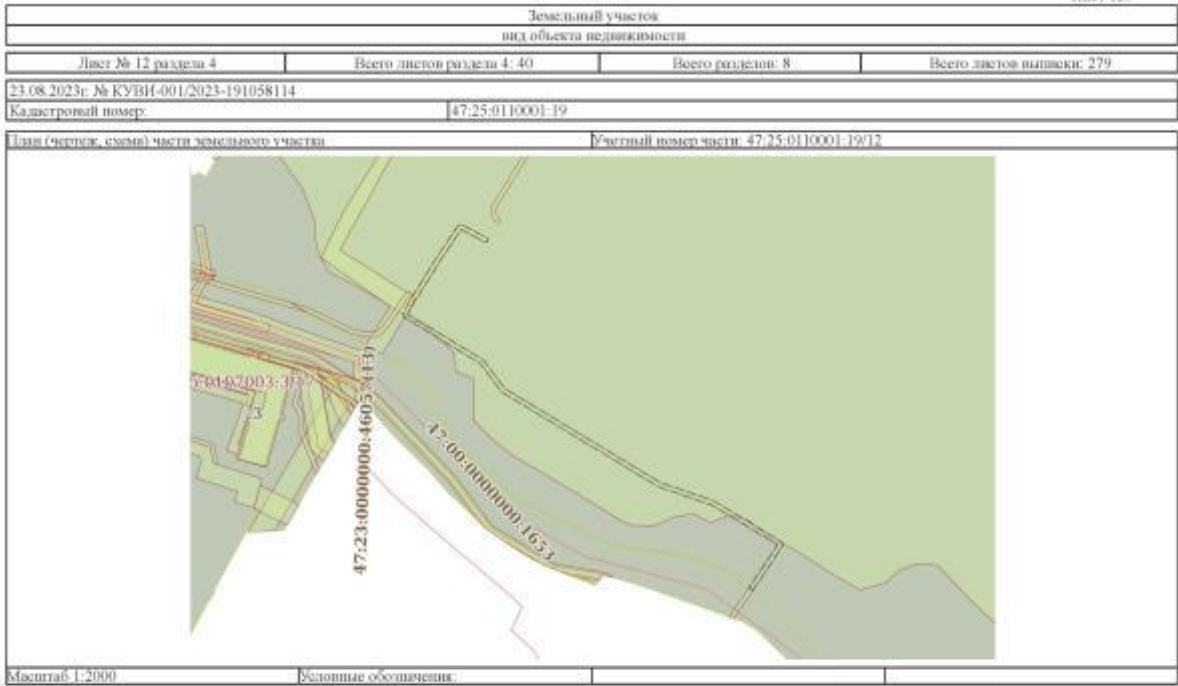
ПОЛНОЕ ИМЯ ИЛИ ИНИЦИАЛЫ ДОЛЖНОСТИ	ДОКУМЕНТ ПОДПИСАН ЭЛЕКТРОННОЙ ПОДПИСЬЮ Сертификат: 0000000740.СЕРТИФИКАТ.СЦ.С42308 Выдано: ФЕДЕРАЛЬНАЯ СЛУЖБА ГОСУДАРСТВЕННОЙ РЕГИСТРАЦИИ, КАДАСТРА И КАРТОГРАФИИ Действителен с 27.06.2023 по 18.09.2024	ИНИЦИАЛЫ, ФАМИЛИЯ





ПОЛНОЕ ИМЯ ИЛИ ИМЕННОЕ ДЕЯТЕЛЬНОСТИ	 <p>ДОКУМЕНТ ПОДПИСАН ЭЛЕКТРОННОЙ ПОДПИСЬЮ Сертификат: 0000000740-СВЕРЖЕДИТ/АС/С/С/201008 Выдано: ФЕДЕРАЛЬНАЯ СЛУЖБА ГОСУДАРСТВЕННОЙ РЕГИСТРАЦИИ, КАДАСТРА И КАРТОГРАФИИ Действителен с 27.06.2023 по 18.09.2024</p>	ИНИЦИАЛЫ, ФАМИЛИЯ
-------------------------------------	--	-------------------



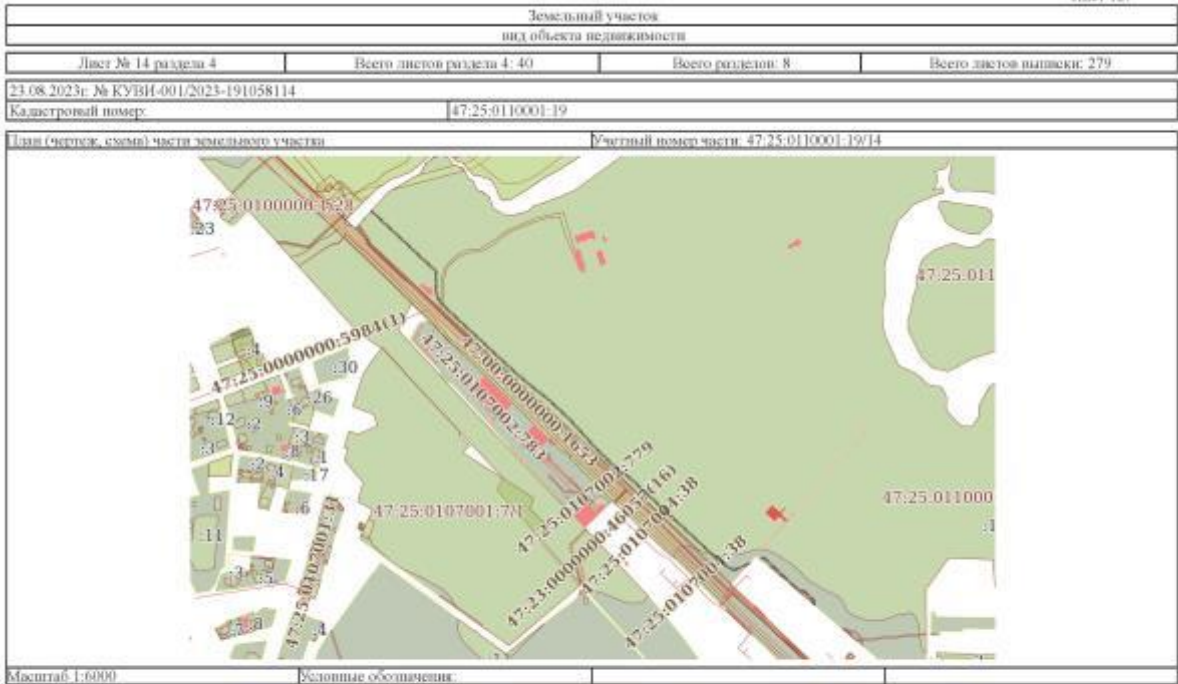
ПОЛНОЕ ИМЯ ИЛИ ИМЕННОЕ ДЕЯТЕЛЬНОСТИ	 <p>ДОКУМЕНТ ПОДПИСАН ЭЛЕКТРОННОЙ ПОДПИСЬЮ Сертификат: 0000000740-СВЕРЖЕДИТ/АС/С/С/201008 Выдано: ФЕДЕРАЛЬНАЯ СЛУЖБА ГОСУДАРСТВЕННОЙ РЕГИСТРАЦИИ, КАДАСТРА И КАРТОГРАФИИ Действителен с 27.06.2023 по 18.09.2024</p>	ИНИЦИАЛЫ, ФАМИЛИЯ
-------------------------------------	---	-------------------




ПОЛНОЕ ИМЯ ИЛИ ИМЕННОЕ ДЕЯТЕЛЬНОСТИ	 <p>ДОКУМЕНТ ПОДПИСАН ЭЛЕКТРОННОЙ ПОДПИСЬЮ Сертификат: 0000000740-СВЕРЖАТ075АСТС0423008 Выдано: ФЕДЕРАЛЬНАЯ СЛУЖБА ГОСУДАРСТВЕННОЙ РЕГИСТРАЦИИ, КАДАСТРА И КАРТОГРАФИИ Действителен с 27.06.2023 по 19.09.2024</p>	ИНИЦИАЛЫ, ФАМИЛИЯ
-------------------------------------	--	-------------------



ПОЛНОЕ ИМЯ ИЛИ ИМЕННОЕ ДЕЯТЕЛЬНОСТИ	 <p>ДОКУМЕНТ ПОДПИСАН ЭЛЕКТРОННОЙ ПОДПИСЬЮ Сертификат: 0000000740-СВЕРЖАТ075АСТС0423008 Выдано: ФЕДЕРАЛЬНАЯ СЛУЖБА ГОСУДАРСТВЕННОЙ РЕГИСТРАЦИИ, КАДАСТРА И КАРТОГРАФИИ Действителен с 27.06.2023 по 19.09.2024</p>	ИНИЦИАЛЫ, ФАМИЛИЯ
-------------------------------------	---	-------------------

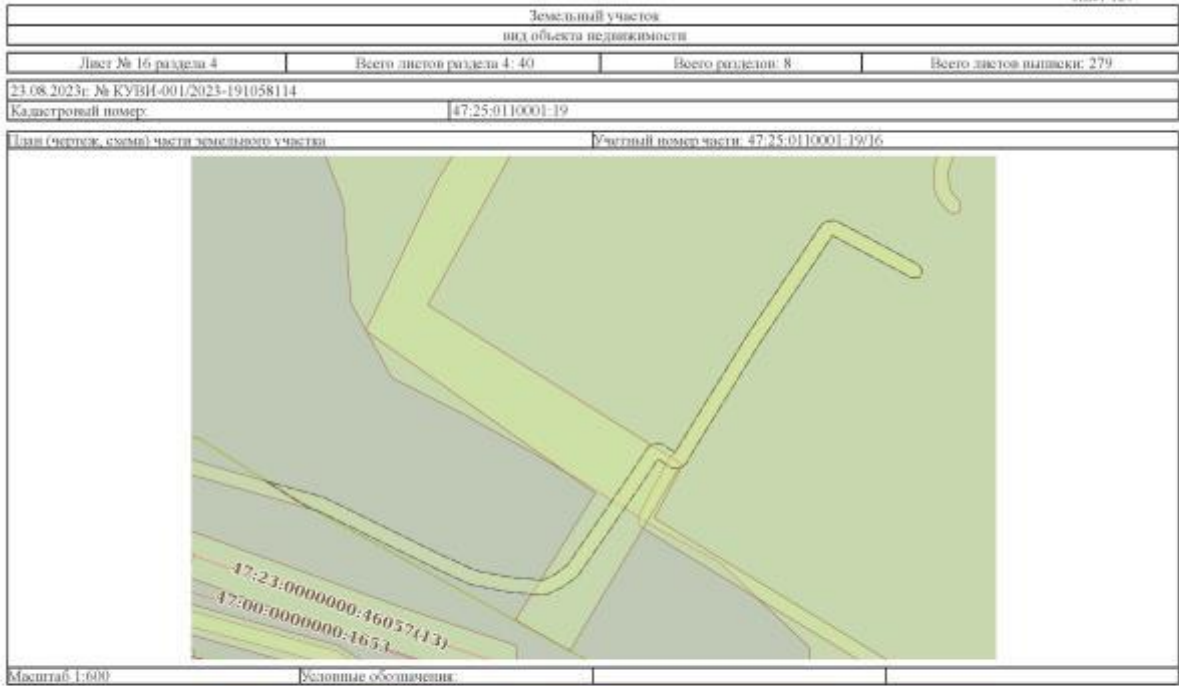



	ДОКУМЕНТ ПОДПИСАН ЭЛЕКТРОННОЙ ПОДПИСЬЮ <small>Сертификат: 0000000740-SERIALIZED75AC5C842508          Выдано: ФЕДЕРАЛЬНАЯ СЛУЖБА ГОСУДАРСТВЕННОЙ          РЕГИСТРАЦИИ, КАДАСТРА И КАРТОГРАФИИ          Действителен с 27.06.2023 по 19.09.2024</small>	
ПОЛНОЕ ИМЯ ИЛИ ИНИЦИАЛЫ ДОЛЖНОСТИ	ИНИЦИАЛЫ, ФАМИЛИЯ	



	ДОКУМЕНТ ПОДПИСАН ЭЛЕКТРОННОЙ ПОДПИСЬЮ <small>Сертификат: 0000000740-SERIALIZED75AC5C842508          Выдано: ФЕДЕРАЛЬНАЯ СЛУЖБА ГОСУДАРСТВЕННОЙ          РЕГИСТРАЦИИ, КАДАСТРА И КАРТОГРАФИИ          Действителен с 27.06.2023 по 19.09.2024</small>	
ПОЛНОЕ ИМЯ ИЛИ ИНИЦИАЛЫ ДОЛЖНОСТИ	ИНИЦИАЛЫ, ФАМИЛИЯ	

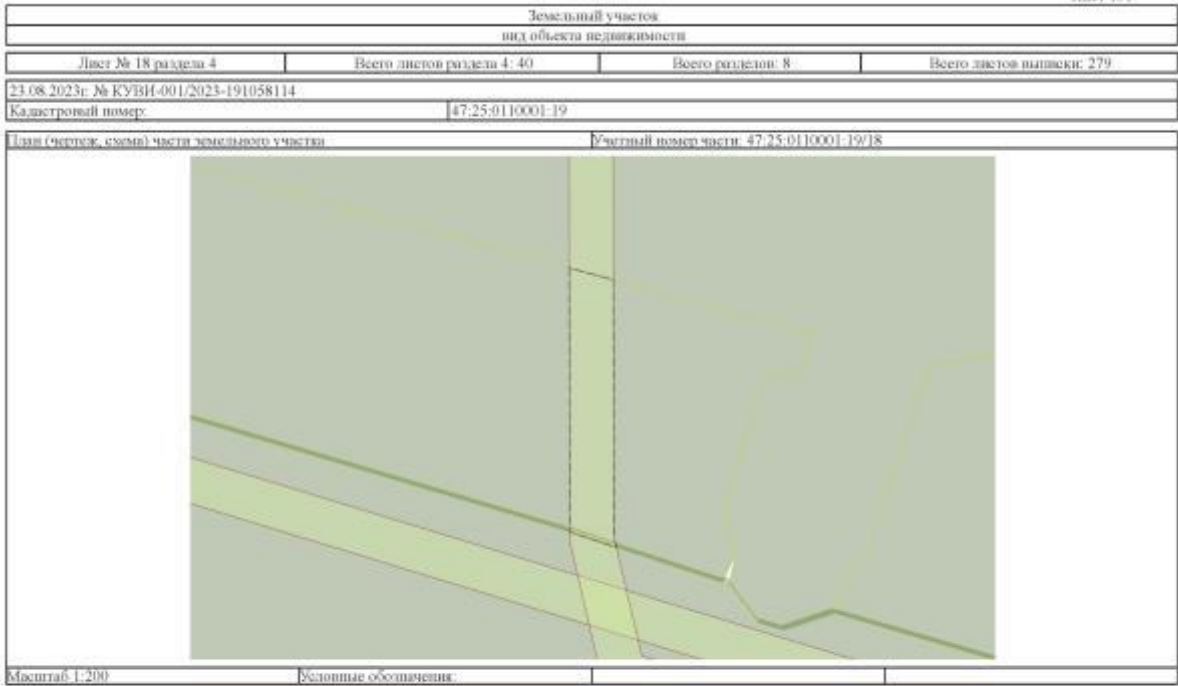





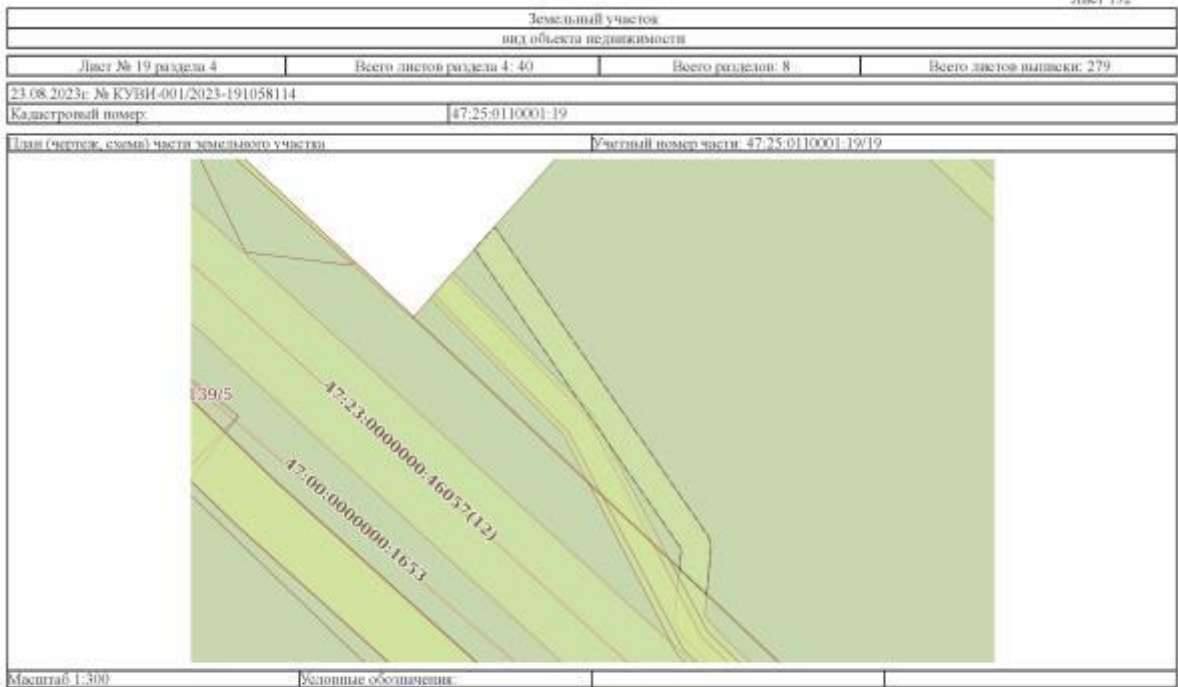
ПОЛНОЕ ИМЯ ИЛИ ИНИЦИАЛЫ ДОЛЖНОСТИ	 <p>ДОКУМЕНТ СОДЕРЖИТ ЭЛЕКТРОННЫЙ ПОДПИСЬ</p> <p>Сертификат: 0000000740300020075AC5C8423008 Выдано: ФЕДЕРАЛЬНАЯ СЛУЖБА ГОСУДАРСТВЕННОЙ РЕГИСТРАЦИИ, КАДАСТРА И КАРТОГРАФИИ Действителен с 27.06.2023 по 16.09.2024</p>	ИНИЦИАЛЫ, ФАМИЛИЯ
-----------------------------------	--	-------------------



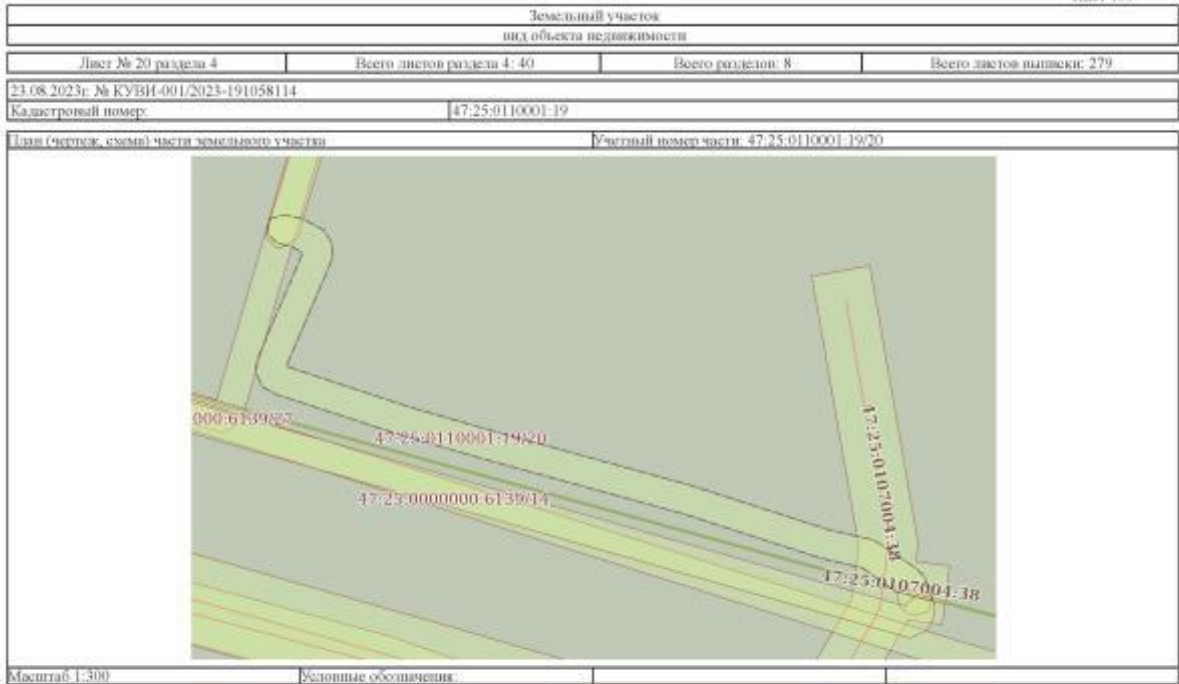
ПОЛНОЕ ИМЯ ИЛИ ИНИЦИАЛЫ ДОЛЖНОСТИ	 <p>ДОКУМЕНТ СОДЕРЖИТ ЭЛЕКТРОННЫЙ ПОДПИСЬ</p> <p>Сертификат: 0000000740300020075AC5C8423008 Выдано: ФЕДЕРАЛЬНАЯ СЛУЖБА ГОСУДАРСТВЕННОЙ РЕГИСТРАЦИИ, КАДАСТРА И КАРТОГРАФИИ Действителен с 27.06.2023 по 16.09.2024</p>	ИНИЦИАЛЫ, ФАМИЛИЯ
-----------------------------------	---	-------------------





ПОЛНОЕ ИМЯ ИЛИ ИНИЦИАЛЫ ДОЛЖНОСТИ	 <p>ДОКУМЕНТ ПОДПИСАН ЭЛЕКТРОННОЙ ПОДПИСЬЮ Сертификат: 0000000740300020075AC5C8423008 Выдано: ФЕДЕРАЛЬНАЯ СЛУЖБА ГОСУДАРСТВЕННОЙ РЕГИСТРАЦИИ, КАДАСТРА И КАРТОГРАФИИ Действителен с 27.06.2023 по 18.09.2024</p>	ИНИЦИАЛЫ, ФАМИЛИЯ
-----------------------------------	--	-------------------



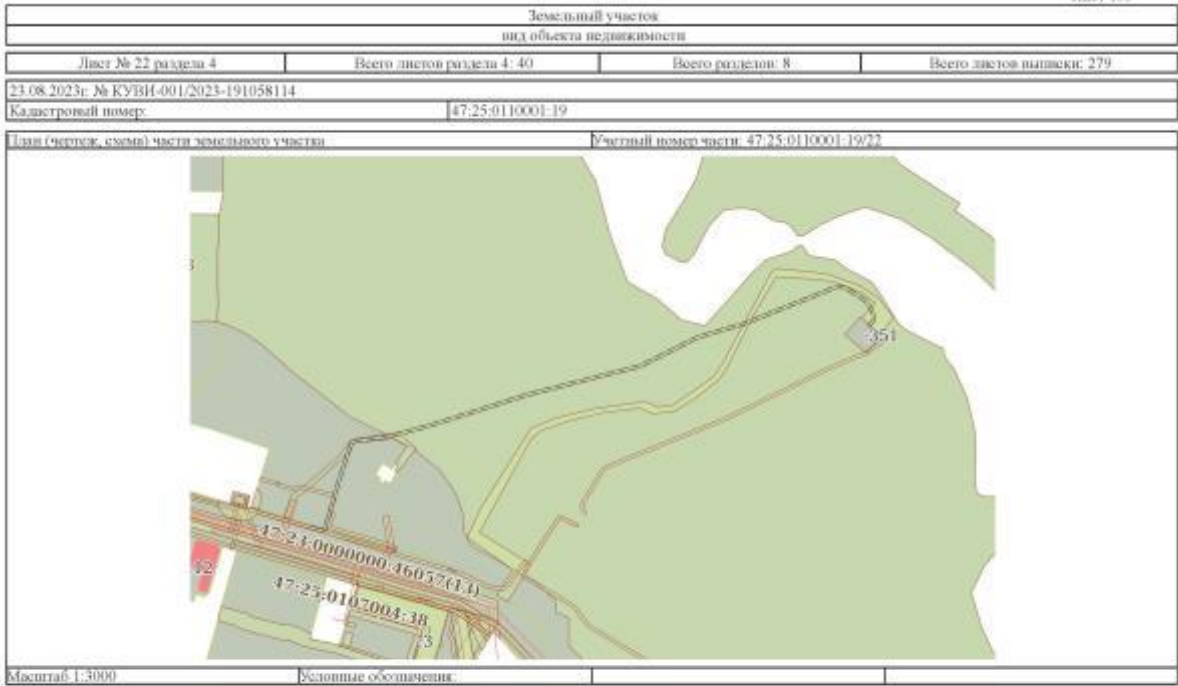
ПОЛНОЕ ИМЯ ИЛИ ИНИЦИАЛЫ ДОЛЖНОСТИ	 <p>ДОКУМЕНТ ПОДПИСАН ЭЛЕКТРОННОЙ ПОДПИСЬЮ Сертификат: 0000000740300020075AC5C8423008 Выдано: ФЕДЕРАЛЬНАЯ СЛУЖБА ГОСУДАРСТВЕННОЙ РЕГИСТРАЦИИ, КАДАСТРА И КАРТОГРАФИИ Действителен с 27.06.2023 по 18.09.2024</p>	ИНИЦИАЛЫ, ФАМИЛИЯ
-----------------------------------	---	-------------------



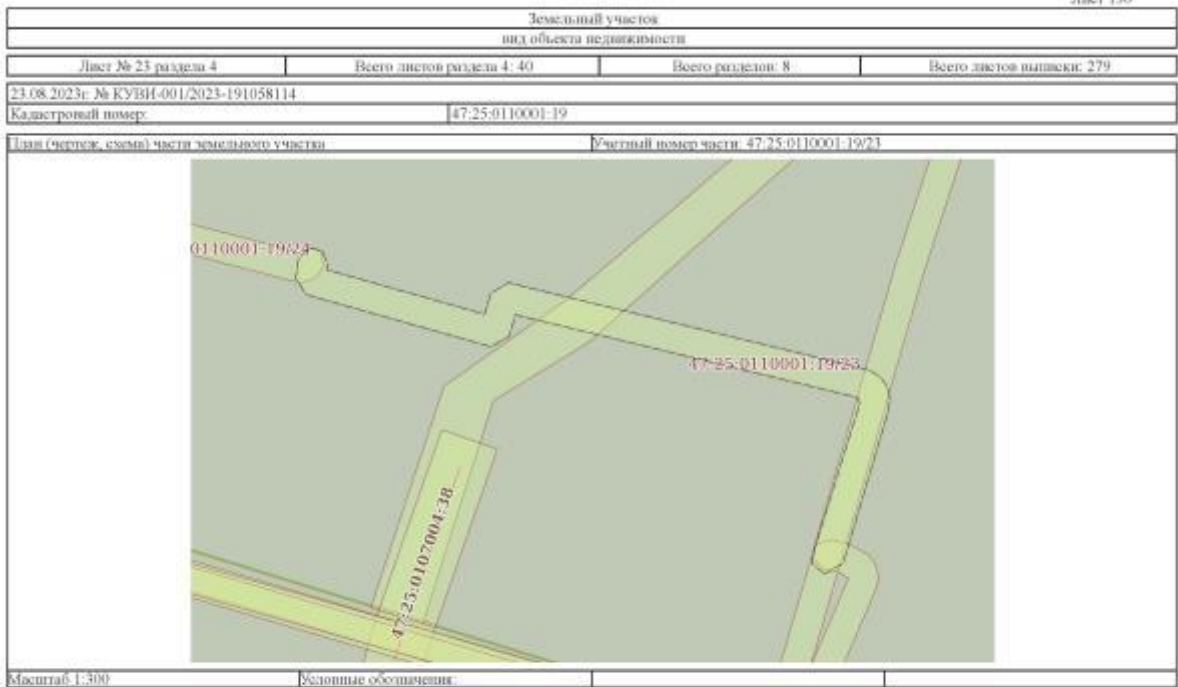
ПОЛНОЕ ИМЕННОЕ ДОЛЖНОСТИ	 <p>ДОКУМЕНТ ПОДПИСАН ЭЛЕКТРОННОЙ ПОДПИСЬЮ Сертификат: 0000000740300020075AC5C8423008 Выдано: ФЕДЕРАЛЬНАЯ СЛУЖБА ГОСУДАРСТВЕННОЙ РЕГИСТРАЦИИ, КАДАСТРА И КАРТОГРАФИИ Действителен с 27.06.2023 по 18.09.2024</p>	ИНИЦИАЛЫ, ФАМИЛИЯ
--------------------------	--	-------------------



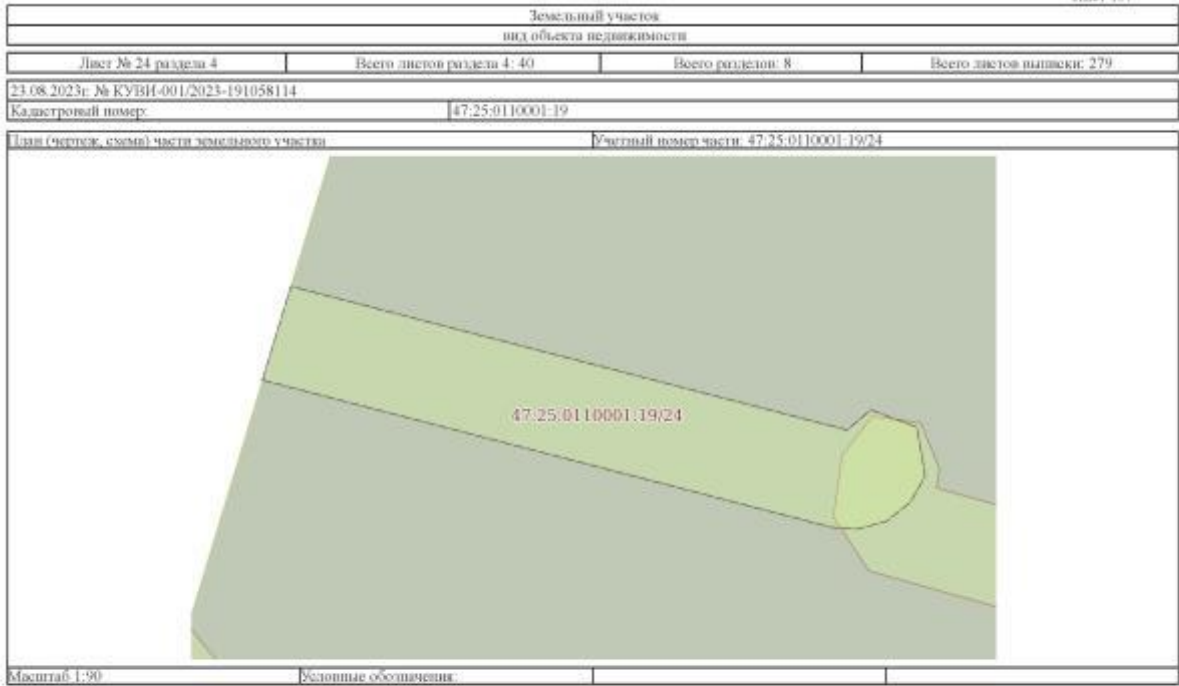
ПОЛНОЕ ИМЕННОЕ ДОЛЖНОСТИ	 <p>ДОКУМЕНТ ПОДПИСАН ЭЛЕКТРОННОЙ ПОДПИСЬЮ Сертификат: 0000000740300020075AC5C8423008 Выдано: ФЕДЕРАЛЬНАЯ СЛУЖБА ГОСУДАРСТВЕННОЙ РЕГИСТРАЦИИ, КАДАСТРА И КАРТОГРАФИИ Действителен с 27.06.2023 по 18.09.2024</p>	ИНИЦИАЛЫ, ФАМИЛИЯ
--------------------------	---	-------------------



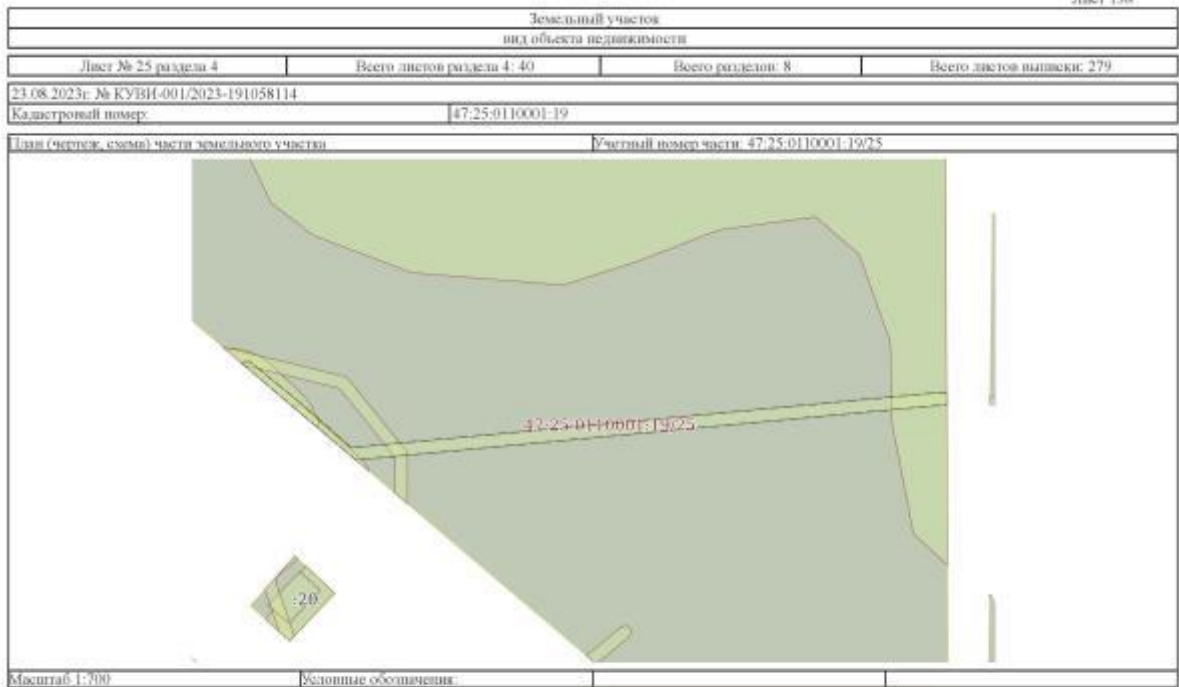
ПОЛНОЕ ИМЯ ИЛИ ИНЫЕ ДЕЙТЕЛЬНОСТИ	<p>ДОКУМЕНТ ПОДПИСАН ЭЛЕКТРОННОЙ ПОДПИСЬЮ Сертификат: 0000000740300020075AC53423008 Выдано: ФЕДЕРАЛЬНАЯ СЛУЖБА ГОСУДАРСТВЕННОЙ РЕГИСТРАЦИИ, КАДАСТРА И КАРТОГРАФИИ Действителен с 27.06.2023 по 18.09.2024</p>	ИНИЦИАЛЫ, ФАМИЛИЯ
----------------------------------	--	-------------------



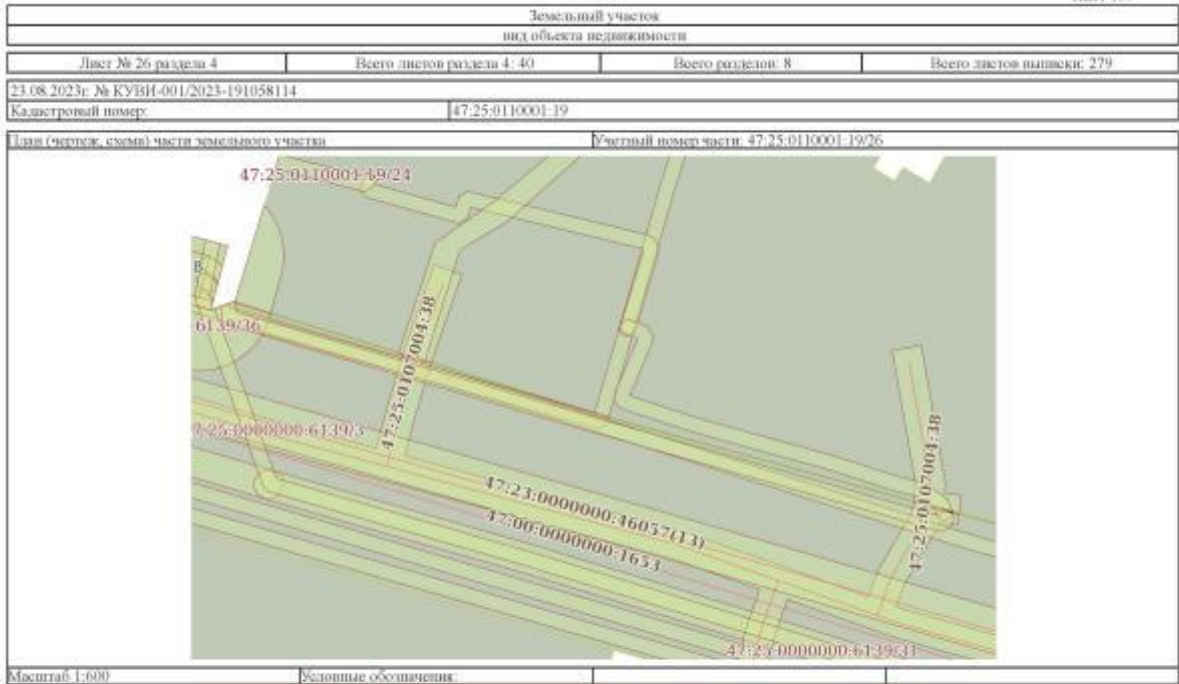
ПОЛНОЕ ИМЯ ИЛИ ИНЫЕ ДЕЙТЕЛЬНОСТИ	<p>ДОКУМЕНТ ПОДПИСАН ЭЛЕКТРОННОЙ ПОДПИСЬЮ Сертификат: 0000000740300020075AC53423008 Выдано: ФЕДЕРАЛЬНАЯ СЛУЖБА ГОСУДАРСТВЕННОЙ РЕГИСТРАЦИИ, КАДАСТРА И КАРТОГРАФИИ Действителен с 27.06.2023 по 18.09.2024</p>	ИНИЦИАЛЫ, ФАМИЛИЯ
----------------------------------	--	-------------------



ПОЛНОЕ ИМЕННОЕ ДОЛЕЖНОСТИ	 <p style="text-align: center; font-size: small;">                 ДОКУМЕНТ СОДЕРЖИТ                  ЭЛЕКТРОННЫЙ ПОДПИСЬ                  Сертификат: 0000000740300020075AC5C8423008                  Выдано: ФЕДЕРАЛЬНАЯ СЛУЖБА ТЕХНИЧЕСКОГО РЕГУЛИРОВАНИЯ КАДАСТРА И КАРТОГРАФИИ                  Действителен с 27.06.2023 по 18.09.2024             </p>	ИНИЦИАЛЫ, ФАМИЛИЯ
---------------------------	---	-------------------

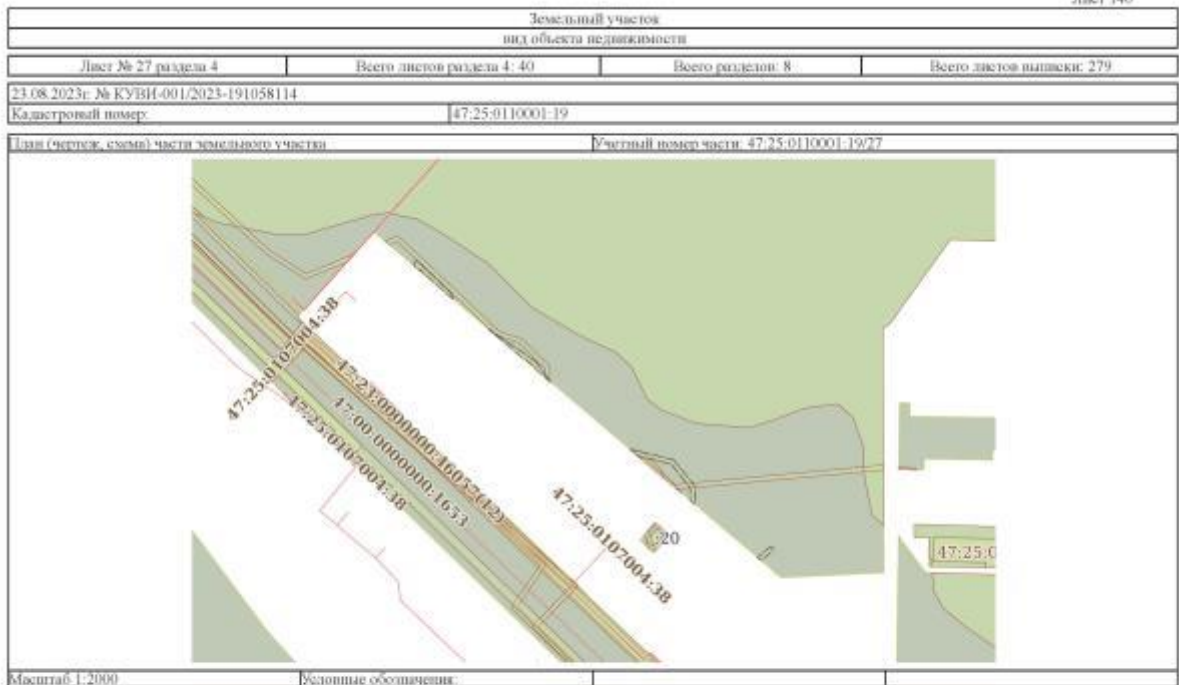


ПОЛНОЕ ИМЕННОЕ ДОЛЕЖНОСТИ	 <p style="text-align: center; font-size: small;">                 ДОКУМЕНТ СОДЕРЖИТ                  ЭЛЕКТРОННЫЙ ПОДПИСЬ                  Сертификат: 0000000740300020075AC5C8423008                  Выдано: ФЕДЕРАЛЬНАЯ СЛУЖБА ТЕХНИЧЕСКОГО РЕГУЛИРОВАНИЯ КАДАСТРА И КАРТОГРАФИИ                  Действителен с 27.06.2023 по 18.09.2024             </p>	ИНИЦИАЛЫ, ФАМИЛИЯ
---------------------------	--	-------------------



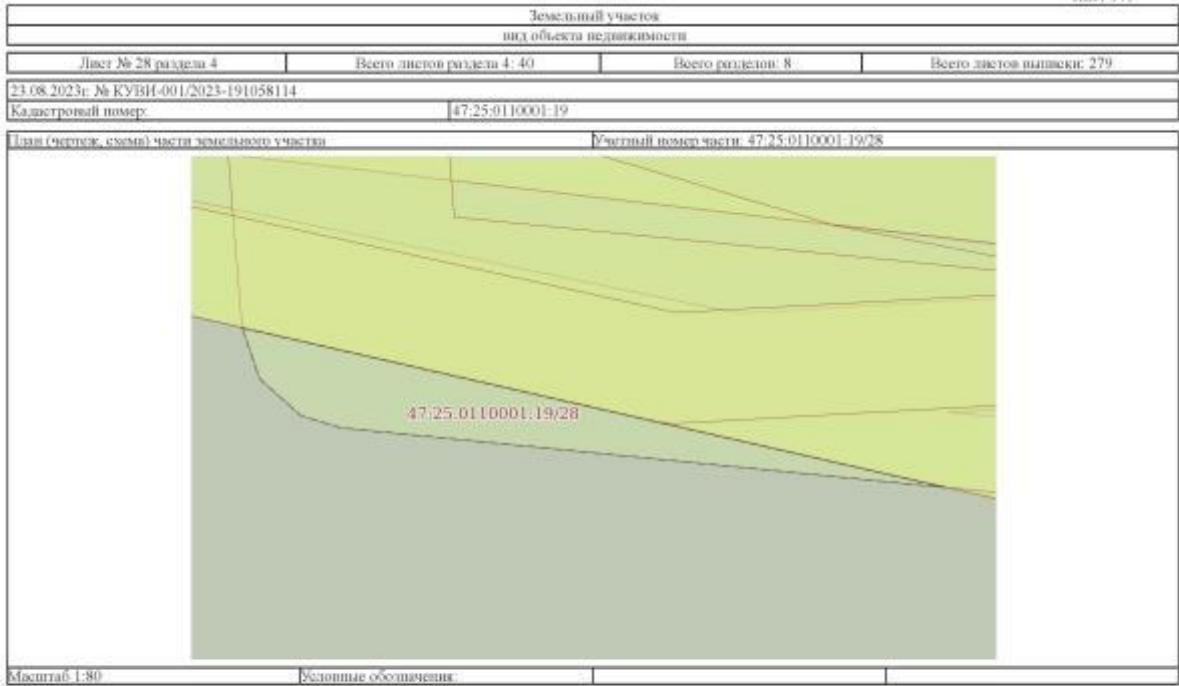
ПОЛНОЕ ИМЯ ИЛИ ИНИЦИАЛЫ ДОЛЖНОСТИ


ИНИЦИАЛЫ, ФАМИЛИЯ

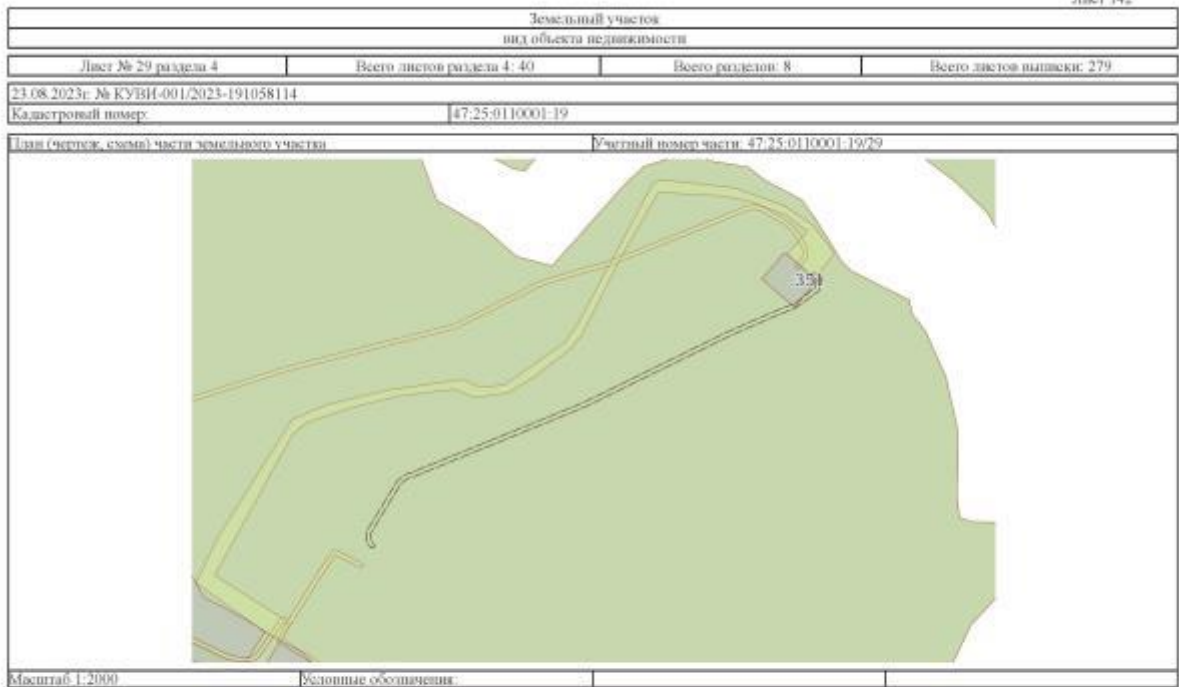


ПОЛНОЕ ИМЯ ИЛИ ИНИЦИАЛЫ ДОЛЖНОСТИ

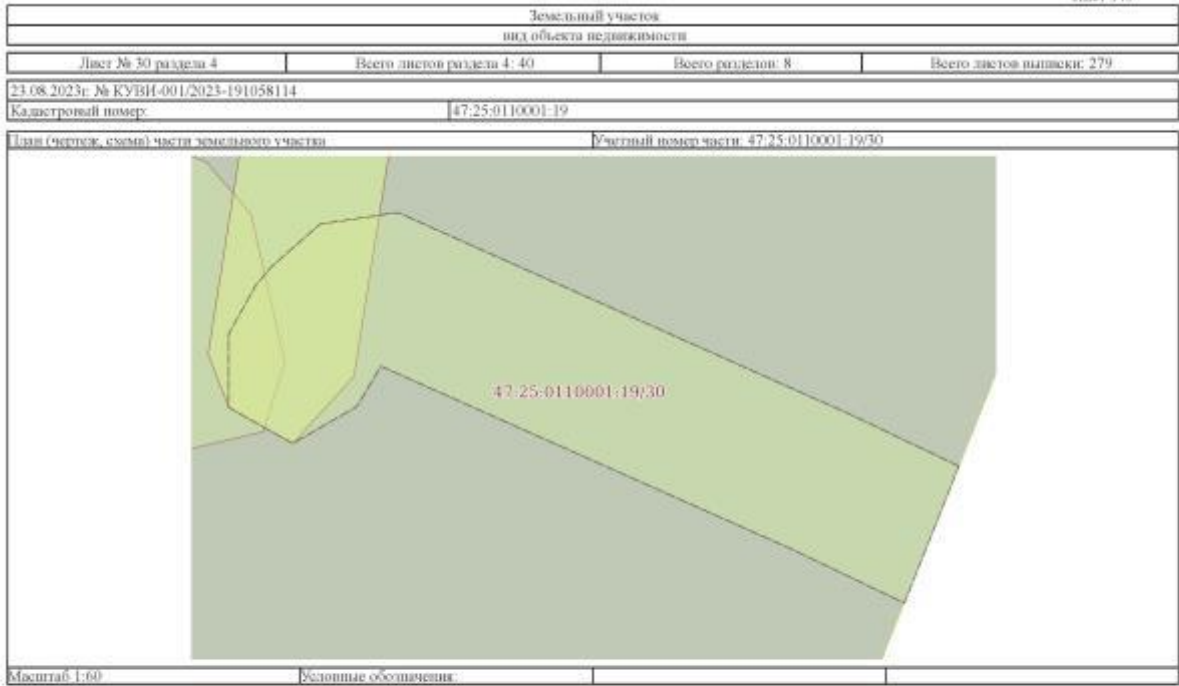
ИНИЦИАЛЫ, ФАМИЛИЯ



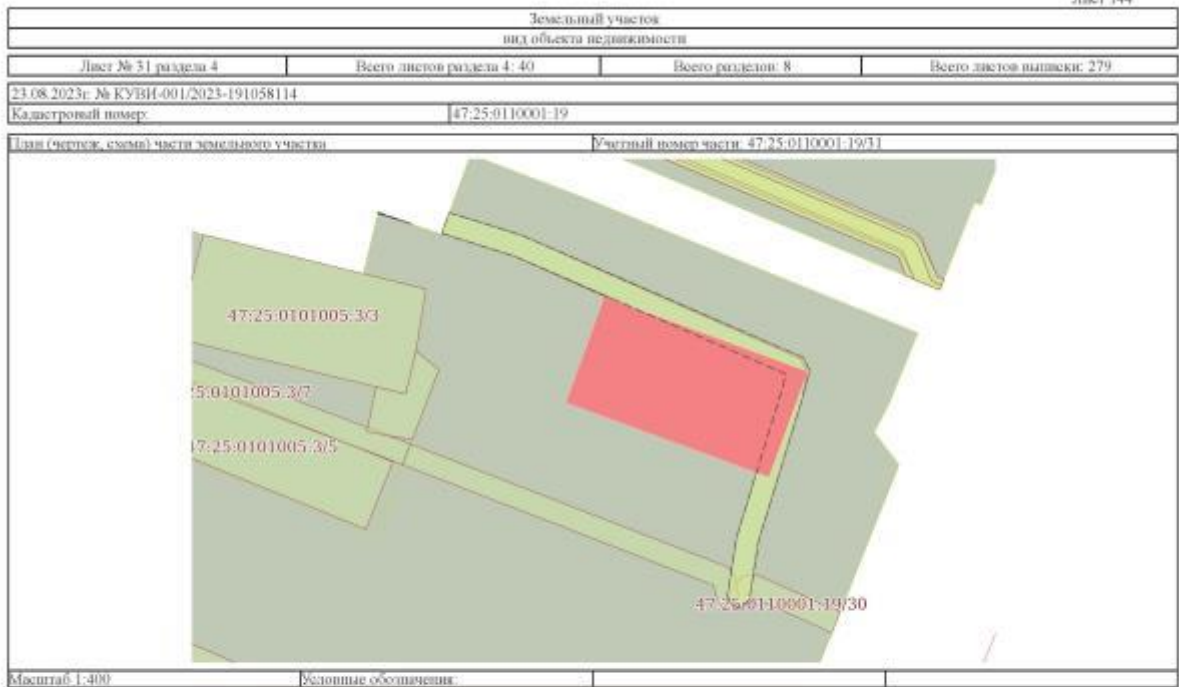
ПОЛНОЕ ИМЯ ИЛИ ИМЕННОЕ ДЕЯТЕЛЬНОСТИ	 <p>ДОКУМЕНТ ОДОБРЕН ЭЛЕКТРОННОЙ ПОДПИСЬЮ</p> <p>Сертификат: 0000000740300020075AC5C842308 Выдано: ФЕДЕРАЛЬНАЯ СЛУЖБА ГОСУДАРСТВЕННОЙ РЕГИСТРАЦИИ, КАДАСТРА И КАРТОГРАФИИ Действителен с 27.06.2023 по 18.09.2024</p>	ИНИЦИАЛЫ, ФАМИЛИЯ
-------------------------------------	---	-------------------



ПОЛНОЕ ИМЯ ИЛИ ИМЕННОЕ ДЕЯТЕЛЬНОСТИ	 <p>ДОКУМЕНТ ОДОБРЕН ЭЛЕКТРОННОЙ ПОДПИСЬЮ</p> <p>Сертификат: 0000000740300020075AC5C842308 Выдано: ФЕДЕРАЛЬНАЯ СЛУЖБА ГОСУДАРСТВЕННОЙ РЕГИСТРАЦИИ, КАДАСТРА И КАРТОГРАФИИ Действителен с 27.06.2023 по 18.09.2024</p>	ИНИЦИАЛЫ, ФАМИЛИЯ
-------------------------------------	--	-------------------

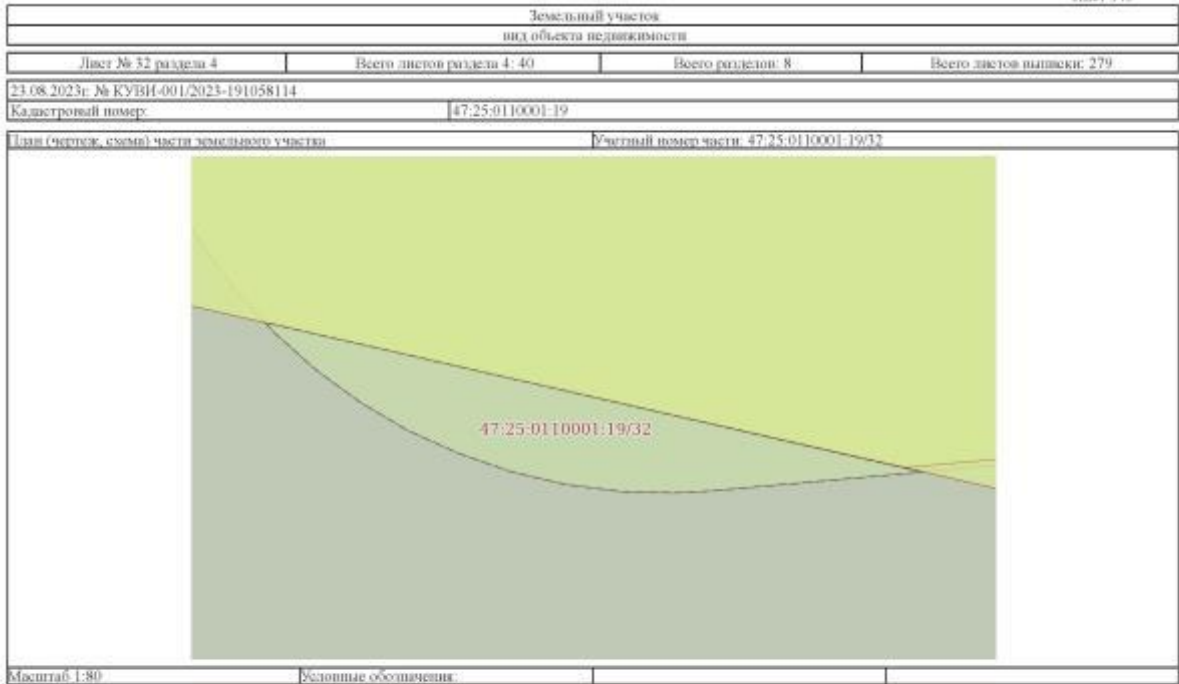


ПОЛНОЕ ИМЯ ИЛИ ИМЕННОЕ ДЕЯТЕЛЬНОСТИ	ДОКУМЕНТ СОДЕРЖАТ ЭЛЕКТРОННОЙ ПОДПИСЬЮ Сертификат: 0000000740.СЕРТИФИКАТС/С42308 Выдано: ФЕДЕРАЛЬНАЯ СЛУЖБА ТЕХНИЧЕСКОГО РЕГУЛИРОВАНИЯ И КАДАСТРА Регистрации, кадастра и картографии Действителен с 27.06.2023 по 18.09.2024	ИНИЦИАЛЫ, ФАМИЛИЯ
-------------------------------------	--	-------------------

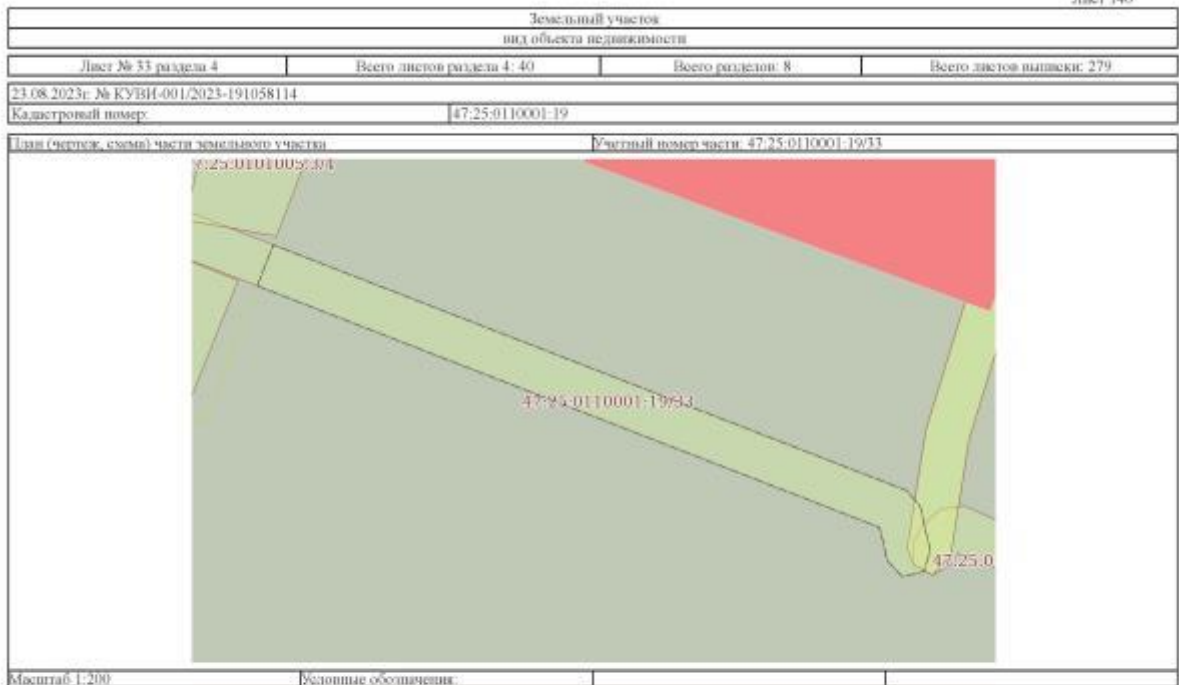


ПОЛНОЕ ИМЯ ИЛИ ИМЕННОЕ ДЕЯТЕЛЬНОСТИ	ДОКУМЕНТ СОДЕРЖАТ ЭЛЕКТРОННОЙ ПОДПИСЬЮ Сертификат: 0000000740.СЕРТИФИКАТС/С42308 Выдано: ФЕДЕРАЛЬНАЯ СЛУЖБА ТЕХНИЧЕСКОГО РЕГУЛИРОВАНИЯ И КАДАСТРА Регистрации, кадастра и картографии Действителен с 27.06.2023 по 18.09.2024	ИНИЦИАЛЫ, ФАМИЛИЯ
-------------------------------------	--	-------------------

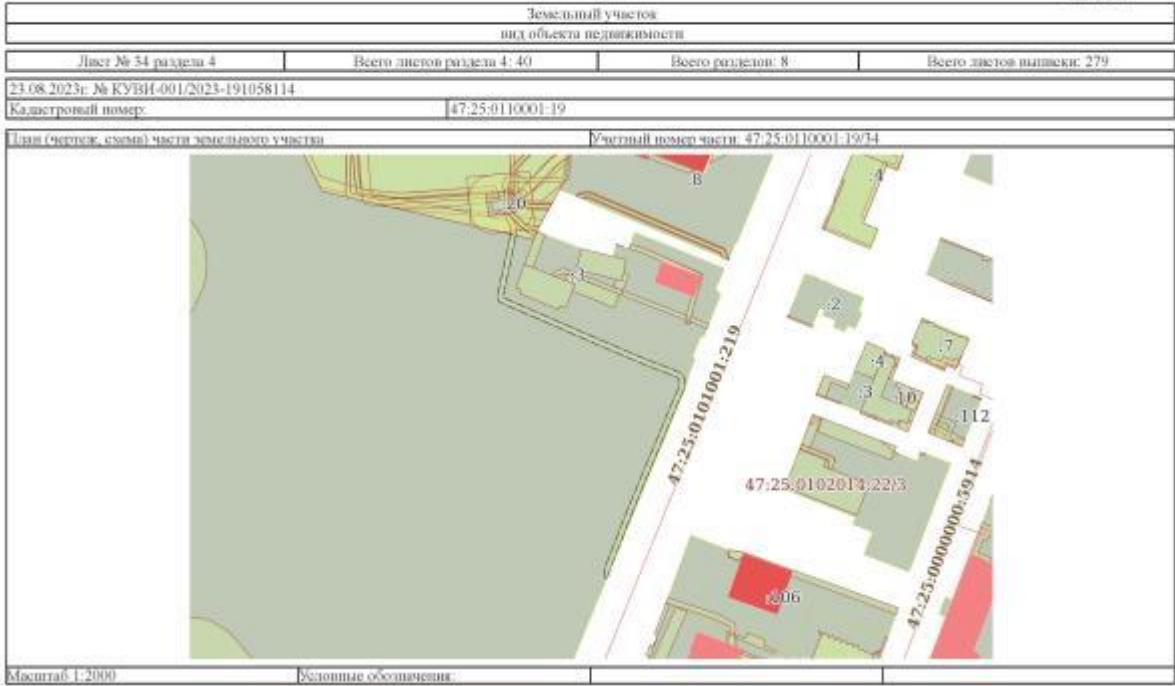




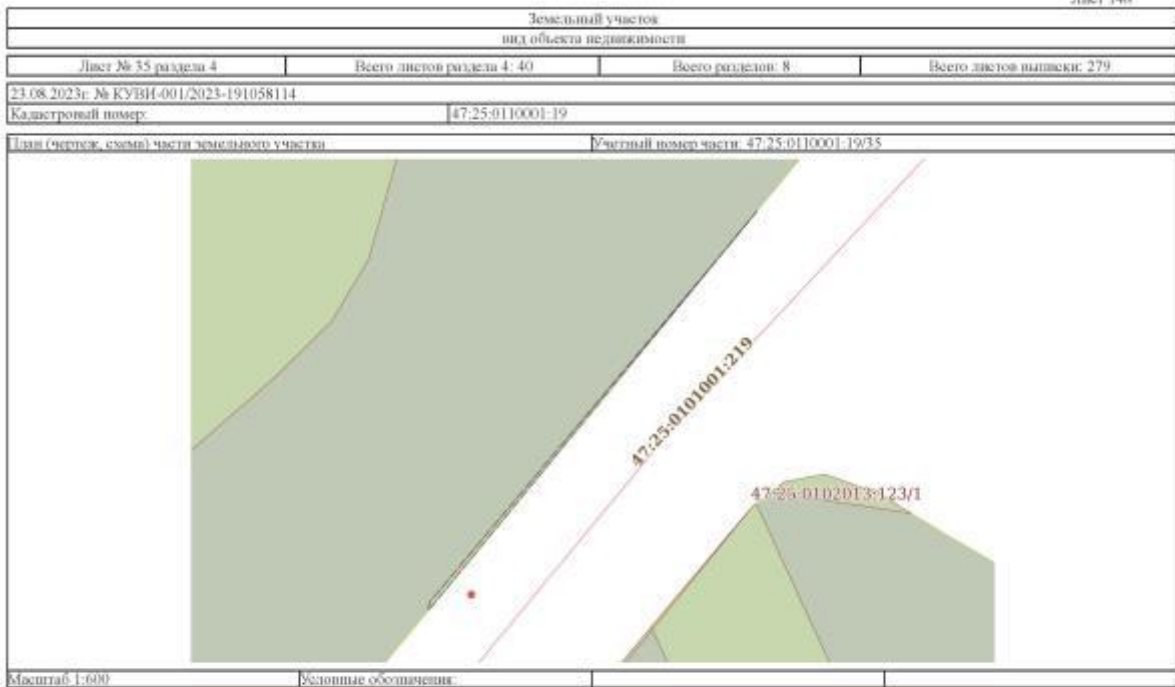
ПОЛНОЕ ИМЯ ИЛИ ИНИЦИАЛЫ ДОЛЖНОСТИ	<p style="text-align: center; font-size: small;">                 ДОКУМЕНТ СОДЕРЖАТ                  ЭЛЕКТРОННОЙ ПОДПИСЬЮ                  Сертификат: 0000000740300020075AC5C8423008                  Выдано: ФЕДЕРАЛЬНАЯ СЛУЖБА ГОСУДАРСТВЕННОЙ                  РЕГИСТРАЦИИ, КАДАСТРА И КАРТОГРАФИИ                  Действителен с 27.06.2023 по 18.09.2024             </p>	ИНИЦИАЛЫ, ФАМИЛИЯ
-----------------------------------	--	-------------------



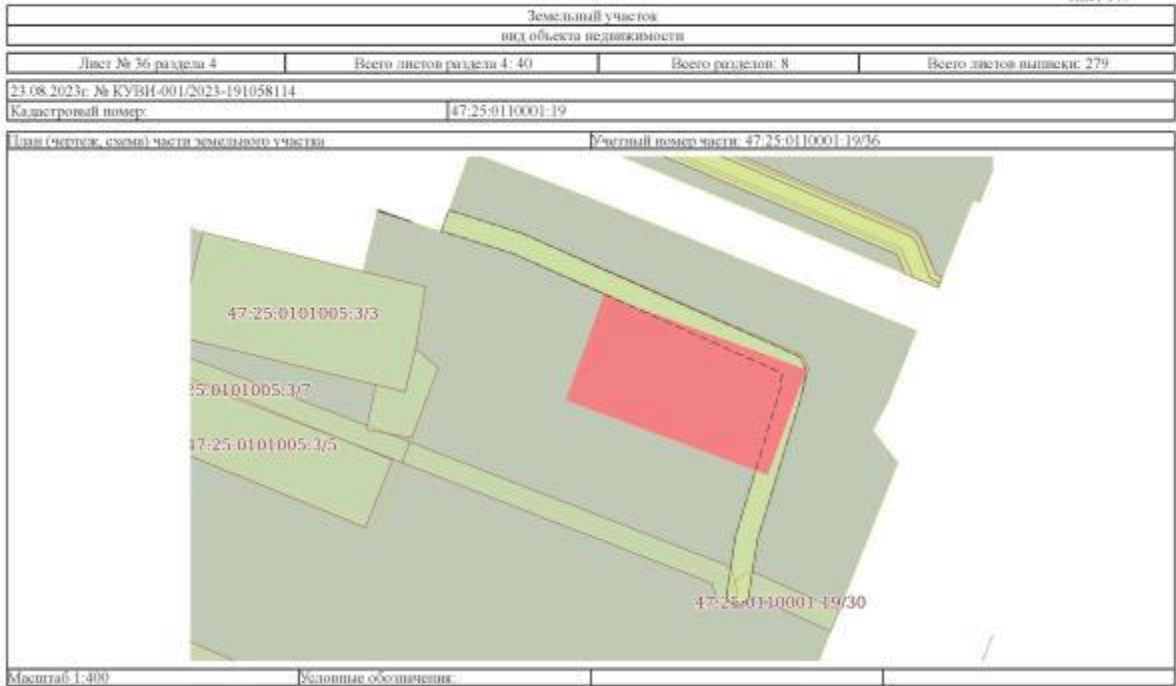
ПОЛНОЕ ИМЯ ИЛИ ИНИЦИАЛЫ ДОЛЖНОСТИ	<p style="text-align: center; font-size: small;">                 ДОКУМЕНТ СОДЕРЖАТ                  ЭЛЕКТРОННОЙ ПОДПИСЬЮ                  Сертификат: 0000000740300020075AC5C8423008                  Выдано: ФЕДЕРАЛЬНАЯ СЛУЖБА ГОСУДАРСТВЕННОЙ                  РЕГИСТРАЦИИ, КАДАСТРА И КАРТОГРАФИИ                  Действителен с 27.06.2023 по 18.09.2024             </p>	ИНИЦИАЛЫ, ФАМИЛИЯ
-----------------------------------	--	-------------------



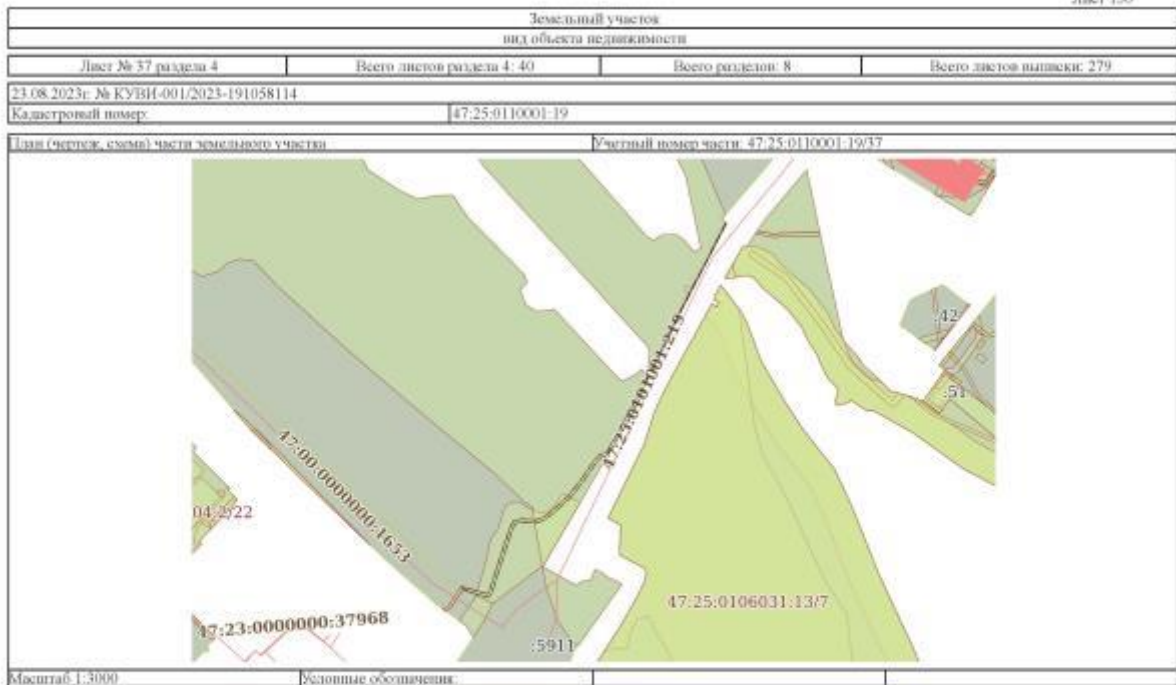
	ДОКУМЕНТ ПОДПИСАН ЭЛЕКТРОННОЙ ПОДПИСЬЮ <small>Сертификат: 000000074031000007545C3825308          Выдано: ФЕДЕРАЛЬНАЯ СЛУЖБА ГОСУДАРСТВЕННОЙ          РЕГИСТРАЦИИ, КАДАСТРА И КАРТОГРАФИИ          Действителен с 27.06.2021 по 19.09.2024</small>	
ПОЛНОЕ ИМЯ ИЛИ ИНИЦИАЛЫ ДОЛЖНОСТИ	ИНИЦИАЛЫ, ФАМИЛИЯ	



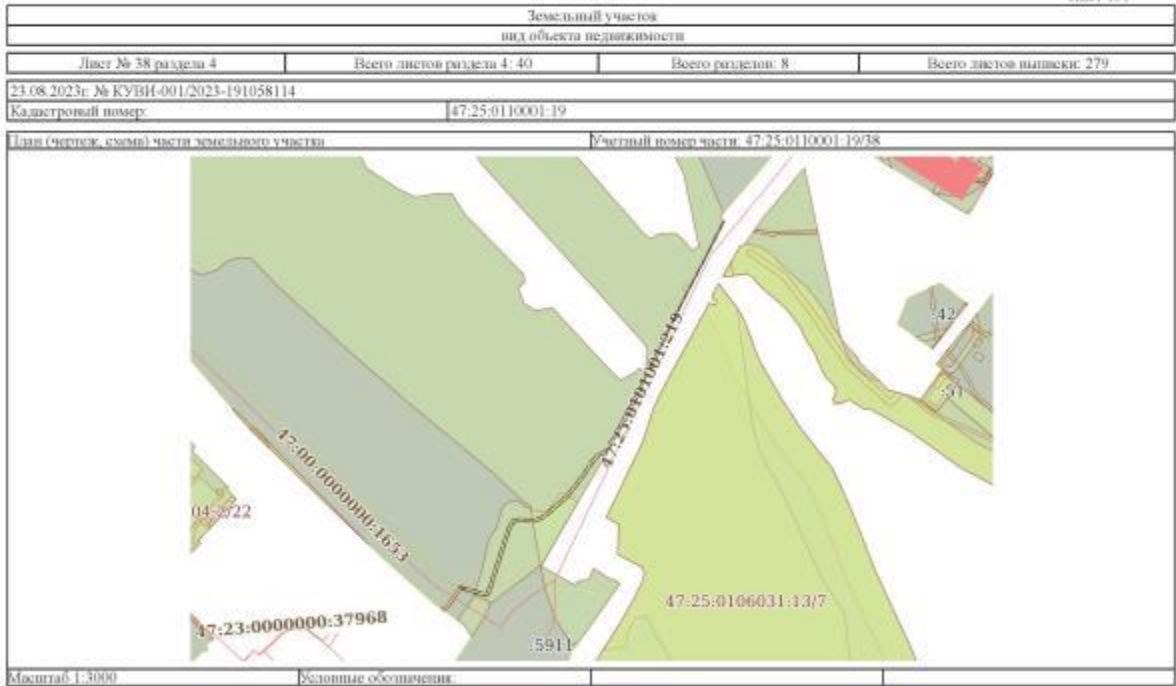
	ДОКУМЕНТ ПОДПИСАН ЭЛЕКТРОННОЙ ПОДПИСЬЮ <small>Сертификат: 000000074031000007545C3825308          Выдано: ФЕДЕРАЛЬНАЯ СЛУЖБА ГОСУДАРСТВЕННОЙ          РЕГИСТРАЦИИ, КАДАСТРА И КАРТОГРАФИИ          Действителен с 27.06.2021 по 19.09.2024</small>	
ПОЛНОЕ ИМЯ ИЛИ ИНИЦИАЛЫ ДОЛЖНОСТИ	ИНИЦИАЛЫ, ФАМИЛИЯ	



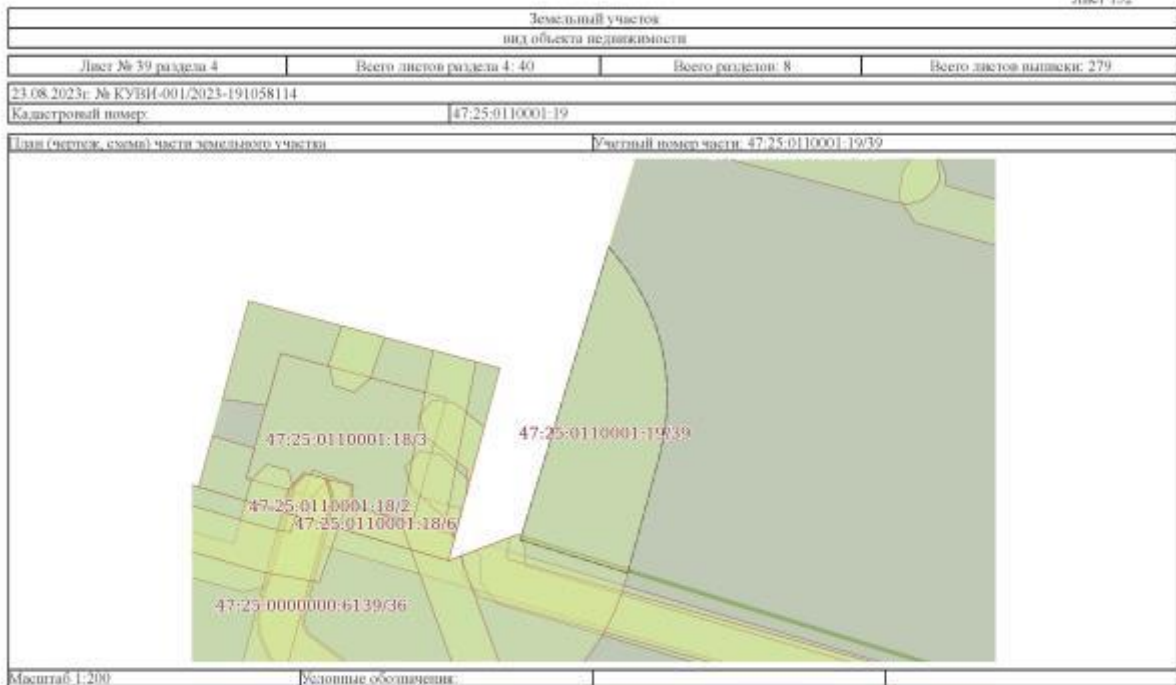
	ДОКУМЕНТ ПОДПИСАН ЭЛЕКТРОННОЙ ПОДПИСЬЮ <small>Сертификат: 0000000740310000075453042008          Выдано: ФЕДЕРАЛЬНАЯ СЛУЖБА ГОСУДАРСТВЕННОЙ          РЕГИСТРАЦИИ, КАДАСТРА И КАРТОГРАФИИ          Действителен с 27.06.2021 по 10.09.2024</small>	
ПОЛНОЕ ИМЯ ИЛИ ИНЫЕ ДАННЫЕ	ИНИЦИАЛЫ, ФИО	



	ДОКУМЕНТ ПОДПИСАН ЭЛЕКТРОННОЙ ПОДПИСЬЮ <small>Сертификат: 0000000740310000075453042008          Выдано: ФЕДЕРАЛЬНАЯ СЛУЖБА ГОСУДАРСТВЕННОЙ          РЕГИСТРАЦИИ, КАДАСТРА И КАРТОГРАФИИ          Действителен с 27.06.2021 по 10.09.2024</small>	
ПОЛНОЕ ИМЯ ИЛИ ИНЫЕ ДАННЫЕ	ИНИЦИАЛЫ, ФИО	



	ДОКУМЕНТ ПОДПИСАН ЭЛЕКТРОННОЙ ПОДПИСЬЮ <small>Сертификат: 00000007403100000754530425008          Выдано: ФЕДЕРАЛЬНАЯ СЛУЖБА ГОСУДАРСТВЕННОЙ          РЕГИСТРАЦИИ КАДАСТРА И КАРТОГРАФИИ          Действителен с 27.06.2023 по 10.09.2024</small>	
ПОЛНОЕ ИМЯ ИЛИ ИНЫЕ ДЕЙТЕЛЬНЫЕ	ИНИЦИАЛЫ, ФИО	



	ДОКУМЕНТ ПОДПИСАН ЭЛЕКТРОННОЙ ПОДПИСЬЮ <small>Сертификат: 00000007403100000754530425008          Выдано: ФЕДЕРАЛЬНАЯ СЛУЖБА ГОСУДАРСТВЕННОЙ          РЕГИСТРАЦИИ КАДАСТРА И КАРТОГРАФИИ          Действителен с 27.06.2023 по 10.09.2024</small>	
ПОЛНОЕ ИМЯ ИЛИ ИНЫЕ ДЕЙТЕЛЬНЫЕ	ИНИЦИАЛЫ, ФИО	

Земельный участок вид объекта недвижимости			
Лист № 40 раздела 4	Всего листов раздела 4: 40	Всего разделов: 8	Всего листов выписки: 279
23.08.2023г. № КУВИ-001/2023-191058114			
Кадастровый номер:		47.25.0110001.19	
Цели (целись, слово) части земельного участка		Учетный номер части: 47.25.0110001.1940	
Масштаб 1:10000	Беловые обозначения		

	документ подписан электронной подписью Сертификат: 000000040310000075602050421008 Выдано: ФЕДЕРАЛЬНАЯ СЛУЖБА ГОСУДАРСТВЕННОЙ РЕГИСТРАЦИИ, КАДАСТРА И КАРТОГРАФИИ Действителен с 27.06.2023 по 16.06.2034	_____ ИНИЦИАЛЫ, ФАМИЛИЯ
ПОЛНОЕ ИМЯ ИЛИ ИНИЦИАЛЫ ДОЛЖНОСТИ		ПОЛНОЕ ИМЯ ИЛИ ИНИЦИАЛЫ ДОЛЖНОСТИ

Выписка из Единого государственного реестра недвижимости об объекте недвижимости  
Сведения о частях земельного участка

Земельный участок вид объекта недвижимости			
Лист № 1 раздела 4.1	Всего листов раздела 4.1: 20	Всего разделов: 8	Всего листов выписки: 279
23.08.2023г. № КУВИ-001/2023-191058114			
Кадастровый номер:		47.25.0110001.19	
Учетный номер части	Площадь, м2	Содержание ограничений в использовании или ограничения права на объект недвижимости или обременения объекта недвижимости	
1	2	3	
47.25.0110001.19/4	2413	вид ограничения (обременения): сервитут; Срок действия: не установлен; Содержание ограничения (обременения): часть ЗУ образована в целях обеспечения ЗУ, занятию зданием насосной станции, доступом к землям общего пользования	
47.25.0110001.19/5	446	вид ограничения (обременения): сервитут; Срок действия: не установлен; Содержание ограничения (обременения): часть ЗУ образована в целях обеспечения ЗУ, занятию жилым домом по адресу: пр. Красноармейской, д. 1 а, доступом к землям общего пользования	
47.25.0110001.19/6	1073	вид ограничения (обременения): прочие ограничения прав и обременения объекта недвижимости; Срок действия: не установлен; Содержание ограничения (обременения): часть ЗУ образована в целях обеспечения ЗУ, занятию жилым домом по адресу: пр. Красноармейской, д. 21, доступом к землям общего пользования	
47.25.0110001.19/7	2528	вид ограничения (обременения): ограничения прав на земельный участок, предусмотренные статьей 56 Земельного кодекса Российской Федерации; Срок действия: не установлен; реквизиты документа-основания: приказ комитета по культуре Ленинградской области от 09.02.2017 № 01-03/17-13 выдан: Комитет по культуре Ленинградской области; Содержание ограничения (обременения): Ограничения по использованию и предоставлению земель, земельных участков и иных объектов, в том числе природных, установленных Федеральным законом от 25.06.2002 № 73-ФЗ "Об объектах культурного наследия (памятниках истории и культуры) народов Российской Федерации", Земельным кодексом РФ;	
47.25.0110001.19/8	16	вид ограничения (обременения): ограничения прав на земельный участок, предусмотренные статьей 56 Земельного кодекса Российской Федерации; Срок действия: не установлен; реквизиты документа-основания: приказ комитета по культуре Ленинградской области от 09.02.2017 № 01-03/17-12 выдан: Комитет по культуре Ленинградской области; Содержание ограничения (обременения): Ограничения по использованию и предоставлению земель, земельных участков и иных объектов, в том числе природных, установленных Федеральным законом от 25.06.2002 № 73-ФЗ "Об объектах культурного наследия (памятниках истории и культуры) народов Российской Федерации", Земельным кодексом РФ; вид ограничения (обременения): ограничения прав на земельный участок, предусмотренные статьей 56 Земельного кодекса Российской Федерации; Срок действия: не установлен; реквизиты документа-основания: документ, содержащий необходимые для внесения в государственный кадастр недвижимости сведения об установлении или изменении территориальной зоны или зоны с особыми условиями использования территорий, либо об отмене установления такой зоны от 19.01.2021 № РУД-0123-2021-10283, иной	

	документ подписан электронной подписью Сертификат: 000000040310000075602050421008 Выдано: ФЕДЕРАЛЬНАЯ СЛУЖБА ГОСУДАРСТВЕННОЙ РЕГИСТРАЦИИ, КАДАСТРА И КАРТОГРАФИИ Действителен с 27.06.2023 по 16.06.2034	_____ ИНИЦИАЛЫ, ФАМИЛИЯ
ПОЛНОЕ ИМЯ ИЛИ ИНИЦИАЛЫ ДОЛЖНОСТИ		ПОЛНОЕ ИМЯ ИЛИ ИНИЦИАЛЫ ДОЛЖНОСТИ

Земельный участок вид объекта недвижимости			
Лист № 2 раздела 4.1	Всего листов раздела 4.1: 20	Всего разделов: 8	Всего листов выписки: 279
23.08.2023г. № ЕУ/ВН-001/2023-191058114			
Кадастровый номер:		47:25-0110001:19	
		<p>документ, содержащий описание объекта от 19.01.2021 № РВД-0123/2021-10283; Содержание ограничения (обременения): Объектом является зона с особыми условиями использования территории «зона затопления в отношении территорий, прилегающих к реке Колпанской в г. Гатчина, затопляемых при паводках и паводках однопроцентной обеспеченности (повторяемость один раз в 100 лет)». При установлении зоны предусматриваются определенные ограничения в использовании территории, которые регламентируются ч. 6 ст. 67.1 Водного кодекса Российской Федерации от 03 июня 2006 года № 74-ФЗ (ред. от 29.07.2017 г.). В границах зон затопления, подтопления, в соответствии с законодательством Российской Федерации о градостроительной деятельности отнесенных к зонам с особыми условиями использования территорий, запрещаются: 1) размещение новых населенных пунктов и строительство объектов капитального строительства без обеспечения инженерной защиты таких населенных пунктов и объектов от затопления, подтопления; 2) использование сточных вод в целях регулирования плодородия почв; 3) размещение складов, свалочных полигонов, объектов размещения отходов производства и потребления, химических, взрывчатых, токсичных, отравляющих и ядовитых веществ, пунктов хранения и захоронения радиоактивных отходов; 4) осуществление антропогенных мер по борьбе с вредными организмами; Реестровой номер границы: 47:25-6.290; Вид объекта реестра границ: Зона с особыми условиями использования территории; Вид зоны по документу: зона затопления в отношении территорий, прилегающих к реке Колпанской в г. Гатчина, затопляемых при паводках и паводках однопроцентной обеспеченности (повторяемость один раз в 100 лет); Тип зоны: Иная зона с особыми условиями использования территории</p>	
47:25-0110001:19/8	4446	<p>вид ограничения (обременения): ограничение прав на земельный участок, предусмотренные статьей 56 Земельного кодекса Российской Федерации; Срок действия: не установлен; реквизиты документа-основания: приказ комитета по культуре Ленинградской области от 09.02.2017 № 01-03/17-12 выдан: Комитет по культуре Ленинградской области; Содержание ограничения (обременения): Ограничения по использованию и предоставлению земель, земельных участков и иных объектов, в том числе природных, установленных Федеральным законом от 25.06.2002 № 73-ФЗ "Об объектах культурного наследия (памятников истории и культуры) народов Российской Федерации", Земельным кодексом РФ; вид ограничения (обременения): ограничение прав на земельный участок, предусмотренные статьей 56 Земельного кодекса Российской Федерации; Срок действия: не установлен; реквизиты документа-основания: документ, содержащий необходимые для внесения в государственную кадастр недвижимости сведения об установлении или изменении территориальной зоны или зоны с особыми условиями использования территорий, либо об отмене установления такой зоны от 19.01.2021 № РВД-0123/2021-10283; иной документ, содержащий описание объекта от 19.01.2021 № РВД-0123/2021-10283; Содержание ограничения (обременения): Объектом является зона с особыми условиями использования территории «зона затопления в отношении территорий, прилегающих к реке Колпанской в г. Гатчина, затопляемых при паводках и паводках однопроцентной обеспеченности (повторяемость один раз в 100 лет)». При установлении зоны предусматриваются определенные ограничения в использовании</p>	

ПОЛНОЕ ИМЕННОЕ ПОДПИСАНИЕ ДОЛЖНОСТИ	 <p>ДОКУМЕНТ ПОДПИСАН ЭЛЕКТРОННОЙ ПОДПИСЬЮ Сертификат: 80884567401СЕИ0203756С042108 Выдан: ФЕДЕРАЛЬНОМУ СЛУЖБЕ ГОСУДАРСТВЕННОЙ РЕГИСТРАЦИИ, КАДАСТРА И КАРТОГРАФИИ Действителен с 27.06.2013 по 19.09.2024</p>	ИНИЦИАЛЫ, ФАМИЛИЯ

Земельный участок вид объекта недвижимости			
Лист № 3 раздела 4.1	Всего листов раздела 4.1: 20	Всего разделов: 8	Всего листов выписки: 279
23.08.2023г. № ЕУ/ВН-001/2023-191058114			
Кадастровый номер:		47:25-0110001:19	
		<p>территории, которые регламентируются ч. 6 ст. 67.1 Водного кодекса Российской Федерации от 03 июня 2006 года № 74-ФЗ (ред. от 29.07.2017 г.). В границах зон затопления, подтопления, в соответствии с законодательством Российской Федерации о градостроительной деятельности отнесенных к зонам с особыми условиями использования территорий, запрещаются: 1) размещение новых населенных пунктов и строительство объектов капитального строительства без обеспечения инженерной защиты таких населенных пунктов и объектов от затопления, подтопления; 2) использование сточных вод в целях регулирования плодородия почв; 3) размещение складов, свалочных полигонов, объектов размещения отходов производства и потребления, химических, взрывчатых, токсичных, отравляющих и ядовитых веществ, пунктов хранения и захоронения радиоактивных отходов; 4) осуществление антропогенных мер по борьбе с вредными организмами; Реестровой номер границы: 47:25-6.290; Вид объекта реестра границ: Зона с особыми условиями использования территории; Вид зоны по документу: зона затопления в отношении территорий, прилегающих к реке Колпанской в г. Гатчина, затопляемых при паводках и паводках однопроцентной обеспеченности (повторяемость один раз в 100 лет); Тип зоны: Иная зона с особыми условиями использования территории</p>	
47:25-0110001:19/9	145	<p>вид ограничения (обременения): ограничение прав на земельный участок, предусмотренные статьей 56 Земельного кодекса Российской Федерации; Срок действия: не установлен; реквизиты документа-основания: описание местоположения границ от 20.02.2020 № 6 и выдан: АО "ЛНИМБ"; Содержание ограничения (обременения): Режим использования (содержание ограничений использования) установлен Правилами охраны газораспределительных сетей (утв. постановлением Правительства РФ от 20 ноября 2000 г. N 878, с изменениями и дополнениями от: 22 декабря 2011 г., 17 мая 2016 г.) 14. На земельных участках, находящихся в охранной зоне газораспределительных сетей, в целях предупреждения их повреждения или нарушения условий их нормальной эксплуатации вводятся ограничения (обременения), которыми запрещается лицам, указанным в пункте 2 настоящих Правил: а) строить объекты жилищно-коммунального и промышленного назначения; б) сносить и реконструировать мосты, коллекторы, автомобильные и железные дороги с расположенными на них газораспределительными сетями без предварительного выноса этих газопроводов по согласованию с эксплуатационными организациями; в) разрушать берегоукрепительные сооружения, водопропускные устройства, земляные и иные сооружения, предохраняющие газораспределительные сети от разрушений; г) перемещать, повреждать, засыпать и уничтожать опознавательные знаки, измерительно-измерительные пункты и другие устройства газораспределительных сетей; д) устраивать свалки и склады, разливать растворы кислот, солей, щелочей и других химически активных веществ; е) отгораживать и перекрывать охраняемые зоны, препятствовать доступу персонала эксплуатационных организаций к газораспределительным сетям, проведению обслуживания и устранению повреждений газораспределительных сетей; ж) разводить огонь и размещать источники огня; з) рыть погреба, ямы и обрабатывать почву сельскохозяйственными и мелиоративными орудиями и механизмами на глубину более 0,3 метра; и) открывать калитки и двери газорегуляторных пунктов, станций катодной и дренажной защиты, люки</p>	

ПОЛНОЕ ИМЕННОЕ ПОДПИСАНИЕ ДОЛЖНОСТИ	 <p>ДОКУМЕНТ ПОДПИСАН ЭЛЕКТРОННОЙ ПОДПИСЬЮ Сертификат: 80884567401СЕИ0203756С042108 Выдан: ФЕДЕРАЛЬНОМУ СЛУЖБЕ ГОСУДАРСТВЕННОЙ РЕГИСТРАЦИИ, КАДАСТРА И КАРТОГРАФИИ Действителен с 27.06.2013 по 19.09.2024</p>	ИНИЦИАЛЫ, ФАМИЛИЯ

Земельный участок вид объекта недвижимости			
Лист № 4 раздела 4.1	Всего листов раздела 4.1: 20	Всего разделов: 8	Всего листов выписки: 279
23.08.2023г. № ЕУ/ВН-001/2023-191058114			
Кадастровый номер:		47:25-0110001:19	
		<p>подземных колодезь, включать или отключать электроснабжение средств связи, освещения и систем телемеханики; к) набрасывать, приставлять и привязывать к опорам и надземным газопроводам, отраженным в здании газораспределительных сетей посторонние предметы, лестницы, влезать на них; з) самовольно подключаться к газораспределительным сетям. 15. Лесохозяйственные, сельскохозяйственные и другие работы, не подпадающие под ограничения, указанные в пункте 14 настоящих Правил, и не связанные с нарушением земельного горизонта и обработкой почвы на глубину более 0,3 метра, производятся собственниками, владельцами или пользователями земельных участков в охранной зоне газораспределительной сети при условии предварительного письменного уведомления эксплуатационной организации не менее чем за 3 рабочих дня до начала работ. 16. Хозяйственная деятельность в охранных зонах газораспределительных сетей, не предусмотренная пунктами 14 и 15 настоящих Правил, при которой производится нарушение поверхности земельного участка и обработка почвы на глубину более 0,3 метра, осуществляется на основании письменного разрешения эксплуатационной организации газораспределительных сетей. Регистрационный номер границы: 47.25.2.37, вид ограничения (обременения): ограничение прав на земельный участок, предусмотренные статьей 56 Земельного кодекса Российской Федерации; Срок действия: не установлен; результаты документа-основания: документ, содержащий необходимые для внесения в государственной кадастр недвижимости сведения об установлении или изменения территориальной зоны или зоны с особыми условиями использования территорий, либо об отмене установления такой зоны от 19.01.2021 № РВД-0123/2021-10220; иной документ, содержащий описание объекта от 19.01.2021 № РВД-0123/2021-10220; Содержание ограничения (обременения): Объектом является зона с особыми условиями использования территории «Зона подтопления в отношении территорий, прилегающих к зоне затопления, повышения уровня грунтовых вод которых обуславливается подпором грунтовых вод уровнями высоких вод реки Колпанской в границах г. Гатчина Ленинградской области». При установлении зоны предусматриваются определенные ограничения в использовании территории, которые регламентируются ч. 6 ст. 67.1 Водного кодекса Российской Федерации от 03 июня 2006 года № 74-ФЗ (ред. от 29.07.2017 г.). В границах зон затопления, подтопления, в соответствии с законодательством Российской Федерации о градостроительной деятельности отнесенных к зонам с особыми условиями использования территорий, запрещаются: 1) размещение новых населенных пунктов и строительство объектов капитального строительства без обеспечения инженерной защиты таких населенных пунктов и объектов от затопления, подтопления; 2) использование сточных вод в целях регулирования плодородия почв; 3) размещение кладбищ, скотомогильников, объектов размещения отходов производства и потребления, химических, взрывчатых, токсичных, отравляющих и ядовитых веществ, пунктов хранения и накопления радиоактивных отходов; 4) осуществление иных мер по борьбе с вредными организмами. Регистрационный номер границы: 47:25-6-289; Вид объекта реестра границ: Зона с особыми условиями использования территории. Вид зоны по документу: Зона подтопления в отношении территорий, прилегающих к зоне затопления, повышение уровня грунтовых вод которых обуславливается подпором грунтовых вод уровнями высоких вод реки Колпанской в границах г. Гатчина</p>	

	 ДОКУМЕНТ ПОДПИСАН ЭЛЕКТРОННОЙ ПОДПИСЬЮ Сертификат: 80880567401СЕ0020756C042108 Выдан: 08.09.2018 АИАС СЛУЖБА ГОСУДАРСТВЕННОЙ РЕГИСТРАЦИИ, КАДАСТРА И КАРТОГРАФИИ Действителен с 27.06.2018 по 09.09.2024	
ПОЛНОЕ ИМЕННОЕ ИЛИ ДОЛЖНОСТНОЕ		ИНИЦИАЛЫ, ФАМИЛИЯ

Земельный участок вид объекта недвижимости			
Лист № 5 раздела 4.1	Всего листов раздела 4.1: 20	Всего разделов: 8	Всего листов выписки: 279
23.08.2023г. № ЕУ/ВН-001/2023-191058114			
Кадастровый номер:		47:25-0110001:19	
47:25-0110001:19-9	908288	<p>Ленинградской области. Тип зоны: Иная зона с особыми условиями использования территории</p> <p>вид ограничения (обременения): ограничение прав на земельный участок, предусмотренные статьей 56 Земельного кодекса Российской Федерации; Срок действия: не установлен; результаты документа-основания: описание местоположения границ от 20.02.2020 № 6/н выдан: АО "ЛНМБ"; Содержание ограничения (обременения): Режим использования (содержание ограничений использования) установлен Принципами охраны газораспределительных сетей (утв. постановлением Правительства РФ от 20 ноября 2000 г. N 878, с изменениями и дополнениями от: 22 декабря 2011 г., 17 мая 2016 г.) 14. На земельные участки, находящиеся в охранных зонах газораспределительных сетей, в целях предупреждения их повреждения или нарушения условий их нормальной эксплуатации налагаются ограничения (обременения), которыми запрещается лицам, указанным в пункте 2 настоящих Правил: а) строить объекты жилищно-гражданского и промышленного назначения; б) сносить и реконструировать мосты, коллекторы, автомобильные и железные дороги в расположенными на них газораспределительными сетями без предварительного выноса этих газопроводов по согласованию с эксплуатационными организациями; в) возводить берегоукрепительные сооружения, водопропускные устройства, земляные и иные сооружения, предохраняющие газораспределительные сети от разрушений; г) перемещать, повреждать, засыпать и уничтожать опознавательные знаки, контрольно-измерительные пункты и другие устройства газораспределительных сетей; д) устраивать свалки и склады, разливать растворы кислот, солей, щелочей и других химических активных веществ; е) организовывать и перегоривать охранные зоны, препятствовать доступу персонала эксплуатационных организаций к газораспределительным сетям, проведению обслуживания и устранению поврежденной газораспределительных сетей; ж) разводить огонь и размещать источники огня; з) рыть погребя, копая и обрабатывая почву сельскохозяйственными и механизированными орудиями и механизмами на глубину более 0,3 метра; и) открывать калитки и двери газорегуляторных пунктов, станций кислотной и дренажной защиты, люки подземных колодезь, включать или отключать электроснабжение средств связи, освещения и систем телемеханики; к) набрасывать, приставлять и привязывать к опорам и надземным газопроводам, отраженным в здании газораспределительных сетей посторонние предметы, лестницы, влезать на них; з) самовольно подключаться к газораспределительным сетям. 15. Лесохозяйственные, сельскохозяйственные и другие работы, не подпадающие под ограничения, указанные в пункте 14 настоящих Правил, и не связанные с нарушением земельного горизонта и обработкой почвы на глубину более 0,3 метра, производятся собственниками, владельцами или пользователями земельных участков в охранной зоне газораспределительной сети при условии предварительного письменного уведомления эксплуатационной организации не менее чем за 3 рабочих дня до начала работ. 16. Хозяйственная деятельность в охранных зонах газораспределительных сетей, не предусмотренная пунктами 14 и 15 настоящих Правил, при которой производится нарушение поверхности земельного участка и обработка почвы на глубину более 0,3 метра, осуществляется на основании письменного разрешения эксплуатационной организации газораспределительных сетей. Регистрационный номер границы: 47.25.2.37, вид ограничения (обременения): ограничение прав на</p>	

	 ДОКУМЕНТ ПОДПИСАН ЭЛЕКТРОННОЙ ПОДПИСЬЮ Сертификат: 80880567401СЕ0020756C042108 Выдан: 08.09.2018 АИАС СЛУЖБА ГОСУДАРСТВЕННОЙ РЕГИСТРАЦИИ, КАДАСТРА И КАРТОГРАФИИ Действителен с 27.06.2018 по 09.09.2024	
ПОЛНОЕ ИМЕННОЕ ИЛИ ДОЛЖНОСТНОЕ		ИНИЦИАЛЫ, ФАМИЛИЯ

Земельный участок вид объекта недвижимости			
Лист № 6 раздела 4.1	Всего листов раздела 4.1: 20	Всего разделов: 8	Всего листов выписки: 279
23.08.2023г. № ЕУ/ВН-001/2023-191058114			
Кадастровый номер: 47:25-0110001:19			
		земельный участок, предусмотренные статьей 56 Земельного кодекса Российской Федерации; Срок действия: не установлен; реквизиты документа-основания: документ, содержащий необходимые для внесения в государственный кадастр недвижимости сведения об установлении или изменении территориальной зоны или зоны с особыми условиями использования территорий, либо об отмене установления такой зоны от 19.01.2021 № РВД-0123/2021-10220; иной документ, содержащий описание объекта от 19.01.2021 № РВД-0123/2021-10220; Содержание ограничения (обременения): Объектом является зона с особыми условиями использования территории «Зона подтопления в отношении территорий, прилегающих к зоне затопления, повышения уровня грунтовых вод которых обуславливается подпором грунтовых вод уровнями высоких вод реки Колпанской в границах г. Гатчина Ленинградской области. При установлении зоны предусматриваются определенные ограничения в использовании территории, которые регламентируются ч. 6 ст. 67.1 Водного кодекса Российской Федерации от 03 июня 2006 года № 74-ФЗ (ред. от 29.07.2017 г.). В границах зон затопления, подтопления, в соответствии с законодательством Российской Федерации о предосторожной деятельности отнесенных к зонам с особыми условиями использования территорий, запрещается: 1) размещение новых населенных пунктов и строительство объектов капитального строительства без обеспечения инженерной защиты таких населенных пунктов и объектов от затопления, подтопления; 2) использование сточных вод в целях регулирования плодородия почв; 3) размещение кладбищ, скотомогильников, объектов размещения отходов производства и потребления, химических, взрывчатых, токсичных, отравляющих и ядовитых веществ, пунктов хранения и захоронения радиоактивных отходов; 4) осуществление антропогенных мер по борьбе с вредными организмами; Реестровый номер границы: 47:25-6-289; Вид объекта реестра границы: Зона с особыми условиями использования территории; Вид зоны по документу: Зона подтопления в отношении территорий, прилегающих к зоне затопления, повышения уровня грунтовых вод которых обуславливается подпором грунтовых вод уровнями высоких вод реки Колпанской в границах г. Гатчина Ленинградской области; Тип зоны: Иная зона с особыми условиями использования территории	
47:25-0110001:19/10	828	вид ограничения (обременения): ограничение прав на земельный участок, предусмотренные статьей 56 Земельного кодекса Российской Федерации; Срок действия: не установлен; реквизиты документа-основания: описание местоположения границ от 20.02.2020 № 6/и выдан: АО "ЛНМБ"; Содержание ограничения (обременения): Режим использования (содержание ограничений использования) установлен Правилами охраны газораспределительных сетей (утв. постановлением Правительства РФ от 20 ноября 2000 г. N 878, с изменениями и дополнениями от: 22 декабря 2011 г., 17 мая 2016 г.) 14. На земельные участки, входящие в охранную зону газораспределительных сетей, в целях предупреждения их повреждения или нарушения условий их нормальной эксплуатации налагаются ограничения (обременения), которыми запрещается лицам, указанным в пункте 2 настоящих Правил: а) строить объекты жилищно-гражданского и производственного назначения; б) сносить и реконструировать мосты, коллекторы, автомобильные и железные дороги с расположенными на них газораспределительными сетями без предварительного выноса этих газопроводов по согласованию с эксплуатационными организациями; в) разрывать	

ПОЛНОЕ ИМЕННОЕ ИЛИ ОТЧЕЧНОЕ ИМЯ		ДОКУМЕНТ ПОДПИСАН	ИНИЦИАЛЫ, ФАМИЛИЯ
		ЭЛЕКТРОННОЙ ПОДПИСЬЮ	
Сертификат: 80880567401СЕИ020756С042108 Выдан: ФЕДЕРАЛЬНОЕ АГЕНТСТВО ГОСУДАРСТВЕННОЙ РЕГИСТРАЦИИ, КАДАСТРА И КАРТОГРАФИИ Действителен с 27.06.2013 по 19.09.2024			

Земельный участок вид объекта недвижимости			
Лист № 7 раздела 4.1	Всего листов раздела 4.1: 20	Всего разделов: 8	Всего листов выписки: 279
23.08.2023г. № ЕУ/ВН-001/2023-191058114			
Кадастровый номер: 47:25-0110001:19			
		берегоукрепительные сооружения, водопропускные устройства, земляные и иные сооружения, предохраняющие газораспределительные сети от разрушений; г) перемещать, повреждать, засыпать и уничтожать опознавательные знаки, контрольно-измерительные пункты и другие устройства газораспределительных сетей; д) устраивать свалки и склады, разливать растворы кислот, щелочей и других химических активных веществ; е) огораживать и перегораживать охраняемые зоны, препятствовать доступу персонала эксплуатационных организаций к газораспределительным сетям, производственному обслуживанию и устранению повреждений газораспределительных сетей; ж) разводить огонь и размещать источники огня; з) рыть погребя, копать и обрабатывать почву сельскохозяйственными и мелиоративными орудиями и механизмами на глубину более 0,3 метра; и) открывать калитки и двери газорегуляторных пунктов, станций калитной и дренажной защиты, люки подземных колодезь, включать или отключать электроснабжение средств связи, освещения и систем телемеханики; к) набрасывать, привязывать и привязывать к опорам и надземным газопроводам, отведенным и зданиям газораспределительных сетей посторонние предметы, лестницы, влезать на них; л) самовольно подключаться к газораспределительным сетям. 15. Лесохозяйственные, сельскохозяйственные и другие работы, не подпадающие под ограничения, указанные в пункте 14 настоящих Правил, и не связанные с нарушением земельного горизонта и обработкой почвы на глубину более 0,3 метра, производится собственниками, владельцами или пользователями земельных участков в охранной зоне газораспределительной сети при условии предварительного письменного уведомления эксплуатационной организации не менее чем за 3 рабочих дня до начала работ. 16. Хозяйственная деятельность в охраняемых зонах газораспределительных сетей, не предусмотренная пунктами 14 и 15 настоящих Правил, при которой производится нарушение поверхности земельного участка и обработка почвы на глубину более 0,3 метра, осуществляется на основании письменного разрешения эксплуатационной организации газораспределительных сетей.; Реестровый номер границы: 47:23.2.405; вид ограничения (обременения): ограничение прав на земельный участок, предусмотренные статьей 56 Земельного кодекса Российской Федерации; Срок действия: не установлен; реквизиты документа-основания: доверенность от 03.11.2020 № 3374973; документ, содержащий необходимые для внесения в государственный кадастр недвижимости сведения об установлении или изменении территориальной зоны или зоны с особыми условиями использования территорий, либо об отмене установления такой зоны от 06.04.2021 № РВД-0123/2021-17861; иной документ, содержащий описание объекта от 06.04.2021 № РВД-0123/2021-17861; Содержание ограничения (обременения): При установлении охранной зоны предусматриваются определенные ограничения использования территории, которые регламентируются ст. III Постановления Правительства РФ "О порядке установления охранных зон" №160 от 24.02.2009г.; Реестровый номер границы: 47:25-6-383; Вид объекта реестра границы: Зона с особыми условиями использования территории; Вид зоны по документу: Охранная зона объектов электросетевого хозяйства "ВЛГ-6,0кВ III-2 - III-3 Фидер 24 ПС № 225"; Тип зоны: Охранная зона невооруженных коммуникаций	
47:25-0110001:19/10	1547	вид ограничения (обременения): ограничение прав на земельный участок, предусмотренные статьей 56 Земельного кодекса	

ПОЛНОЕ ИМЕННОЕ ИЛИ ОТЧЕЧНОЕ ИМЯ		ДОКУМЕНТ ПОДПИСАН	ИНИЦИАЛЫ, ФАМИЛИЯ
		ЭЛЕКТРОННОЙ ПОДПИСЬЮ	
Сертификат: 80880567401СЕИ020756С042108 Выдан: ФЕДЕРАЛЬНОЕ АГЕНТСТВО ГОСУДАРСТВЕННОЙ РЕГИСТРАЦИИ, КАДАСТРА И КАРТОГРАФИИ Действителен с 27.06.2013 по 19.09.2024			



Земельный участок вид объекта недвижимости			
Лист № 8 раздела 4.1	Всего листов раздела 4.1: 20	Всего разделов: 8	Всего листов выписки: 279
23.08.2023г. № ЕУ/ВН-001/2023-191058114			
Кадастровый номер:		47:25:0110001:19	
		<p>Российской Федерации; Срок действия: не установлен; реквизиты документа-основания: описание местоположения границ от 20.02.2020 № 6/и выдан: АО "ДНМБ"; Содержание ограничения (обременения): Режим использования (содержание ограничений использования) установлен Правилами охраны газораспределительных сетей (утв. постановлением Правительства РФ от 20 ноября 2000 г. N 878, с изменениями и дополнениями от: 22 декабря 2011 г., 17 мая 2016 г.) 14. На земельные участки, входящие в охранную зону газораспределительных сетей, в целях предупреждения их повреждения или нарушения условий их нормальной эксплуатации налагаются ограничения (обременения), которыми запрещается лицам, указанным в пункте 2 настоящих Правил: а) строить объекты жилищно-гражданского и производственного назначения; б) сносить и реконструировать мосты, виадукты, автомобильные и железные дороги с расположенными на них газораспределительными сетями без предварительного выноса этих газопроводов по согласованию с эксплуатационными организациями; в) разрушать берегоукрепительные сооружения, водопропускные устройства, земляные и иные сооружения, предохраняющие газораспределительные сети от разрушений; г) перемещать, повреждать, засыпать и уничтожать опознавательные знаки, контрольно-измерительные пункты и другие устройства газораспределительных сетей; д) устраивать свалки и склады, разливать растворы кислот, щелочей и других химических активных веществ; е) осуживать и перегораживать охранные зоны, препятствовать доступу персонала эксплуатационных организаций к газораспределительным сетям, проведению обслуживания и устройству повреждений газораспределительных сетей; ж) разводить огонь и размещать источники огня; з) рыть погребя, копоть и обрабатывать почву сельскохозяйственными и мелиоративными орудиями и механизмами на глубину более 0,3 метра; и) открывать калитки и двери газорегуляторных пунктов, станций катодной и дренажной защиты, люки подземных колодезь, включая или отключать электроснабжение средств связи, освещения и систем телемеханики; к) набрасывать, приставлять и привязывать к опорам и надземным газопроводам, отражателям и зданиям газораспределительных сетей посторонние предметы, лестницы, влезать на них; л) самовольно подключаться к газораспределительным сетям. 15. Лесохозяйственные, сельскохозяйственные и другие работы, не подпадающие под ограничения, указанные в пункте 14 настоящих Правил, и не связанные с нарушением земельного горизонта и обработкой почвы на глубину более 0,3 метра, осуществляется на основании письменного разрешения эксплуатационной организации газораспределительных сетей.; Реестровый номер границы: 47.23.2.405; вид ограничения (обременения): ограничение прав на земельный участок, предусмотренные статьей 56 Земельного кодекса Российской Федерации; Срок действия: не установлен; реквизиты документа-основания: доверенность от 03.11.2020 № 3374973; документ, содержащий необходимые для</p>	

ПОЛНОЕ ИМЕННОЕ ИЛИ ОТЧЕЧНОЕ ИМЯ ДОЛЖНОСТИ	 <p>документ подписан электронной подписью Сертификат: 80880567401СЕИ0203756С042108 Выдан: ФЕДЕРАЛЬНОЕ АГЕНТСТВО ГОСУДАРСТВЕННОЙ РЕГИСТРАЦИИ, КАДАСТРА И КАРТОГРАФИИ Действителен с 27.06.2013 по 09.09.2024</p>	ИНИЦИАЛЫ, ФАМИЛИЯ

Земельный участок вид объекта недвижимости			
Лист № 9 раздела 4.1	Всего листов раздела 4.1: 20	Всего разделов: 8	Всего листов выписки: 279
23.08.2023г. № ЕУ/ВН-001/2023-191058114			
Кадастровый номер:		47:25:0110001:19	
		<p>внесения в государственный кадастр недвижимости сведения об установлении или изменении территориальной зоны или зоны с особыми условиями использования территорий, либо об отмене установления такой зоны от 06.04.2021 № PVD-0123/2021-17861; иной документ, содержащий описание объекта от 06.04.2021 № PVD-0123/2021-17861; Содержание ограничения (обременения): При установлении охранных зон предусматриваются определенные ограничения использования территории, которые регламентируются ст. III Постановления Правительства РФ "О порядке установления охранных зон" №160 от 24.02.2009г.; Реестровый номер границы: 47:25-6-383; Вид объекта реестра границ: Зона с особыми условиями использования территории; Вид зоны по документу: Охранная зона объекта электроосетевого хозяйства "ВЛТЗ-6,0кВ III-2 - III-3 Фидер 24 ПС № 225"; Тип зоны: Охранная зона инженерных коммуникаций</p>	
47:25:0110001:19/11	96	<p>вид ограничения (обременения): ограничение прав на земельный участок, предусмотренные статьей 56 Земельного кодекса Российской Федерации; Срок действия: не установлен; реквизиты документа-основания: доверенность от 03.11.2020 № 3374973; документ, содержащий необходимые для внесения в государственный кадастр недвижимости сведения об установлении или изменении территориальной зоны или зоны с особыми условиями использования территорий, либо об отмене установления такой зоны от 06.04.2021 № PVD-0123/2021-18226; иной документ, содержащий описание объекта от 06.04.2021 № PVD-0123/2021-18226; Содержание ограничения (обременения): При установлении охранных зон предусматриваются определенные ограничения использования территории, которые регламентируются ст. III Постановления Правительства РФ "О порядке установления охранных зон" №160 от 24.02.2009г.; Реестровый номер границы: 47:25-6-439; Вид объекта реестра границ: Зона с особыми условиями использования территории; Вид зоны по документу: Охранная зона объекта электроосетевого хозяйства "КТП N 192-400 бВ Плавинское"; Тип зоны: Охранная зона инженерных коммуникаций</p>	
47:25:0110001:19/12	573	<p>вид ограничения (обременения): ограничение прав на земельный участок, предусмотренные статьей 56 Земельного кодекса Российской Федерации; Срок действия: не установлен; реквизиты документа-основания: доверенность от 03.11.2020 № 3374973; документ, содержащий необходимые для внесения в государственный кадастр недвижимости сведения об установлении или изменении территориальной зоны или зоны с особыми условиями использования территорий, либо об отмене установления такой зоны от 19.05.2021 № PVD-0123/2021-26691; иной документ, содержащий описание объекта от 19.05.2021 № PVD-0123/2021-26691; Содержание ограничения (обременения): При установлении охранных зон предусматриваются определенные ограничения использования территории, которые регламентируются ст. III Постановления Правительства РФ "О порядке установления охранных зон" №160 от 24.02.2009г.; Реестровый номер границы: 47:25-6-542; Вид объекта реестра границ: Зона с особыми условиями использования территории; Вид зоны по документу: Охранная зона объекта электроосетевого хозяйства "Кабель от РТП-42 до ТП-27"; Тип зоны: Охранная зона инженерных коммуникаций</p>	
47:25:0110001:19/13	40	<p>вид ограничения (обременения): ограничение прав на земельный участок, предусмотренные статьей 56 Земельного кодекса Российской Федерации; Срок действия: не установлен; реквизиты документа-основания: доверенность от 03.11.2020 №</p>	

ПОЛНОЕ ИМЕННОЕ ИЛИ ОТЧЕЧНОЕ ИМЯ ДОЛЖНОСТИ	 <p>документ подписан электронной подписью Сертификат: 80880567401СЕИ0203756С042108 Выдан: ФЕДЕРАЛЬНОЕ АГЕНТСТВО ГОСУДАРСТВЕННОЙ РЕГИСТРАЦИИ, КАДАСТРА И КАРТОГРАФИИ Действителен с 27.06.2013 по 09.09.2024</p>	ИНИЦИАЛЫ, ФАМИЛИЯ

Земельный участок вид объекта недвижимости			
Лист № 10 раздела 4.1	Всего листов раздела 4.1: 20	Всего разделов: 8	Всего листов выписки: 279
23.08.2023г. № ЕУ/ВН-001/2023-191058114			
Кадастровый номер: 47:25:0110001:19			
47:25:0110001:19/14	1653	3374973; документ, содержащий необходимые для внесения в государственный кадастр недвижимости сведения об установлении или изменении территориальной зоны или зоны с особыми условиями использования территорий, либо об отмене установления такой зоны от 05.05.2021 № РВД-0123/2021-23452; иной документ, содержащий описание объекта от 05.05.2021 № РВД-0123/2021-23452; Содержание ограничения (обременения): При установлении охранный зоны предусматриваются определенные ограничения использования территории, которые регламентируются ст. III Постановления Правительства РФ "О порядке установления охранных зон" №160 от 24.02.2009г.; Реестровый номер границы: 47:25-6.982; Вид объекта реестра границ: Зона с особыми условиями использования территории; Вид зоны по документу: Охранный зона объекта электроосветного хозяйства "Кабель от пк 225 до ПП-1"; Тип зоны: Охранный зона инженерных коммуникаций	
47:25:0110001:19/15	43	вид ограничения (обременения): ограничение прав на земельный участок, предусмотренные статьей 56 Земельного кодекса Российской Федерации; Срок действия: не установлен; реквизиты документа-основания: доверенность от 03.11.2020 № 3374973; документ, содержащий необходимые для внесения в государственный кадастр недвижимости сведения об установлении или изменении территориальной зоны или зоны с особыми условиями использования территорий, либо об отмене установления такой зоны от 15.06.2021 № РВД-0123/2021-34004; иной документ, содержащий описание объекта от 15.06.2021 № РВД-0123/2021-34004; Содержание ограничения (обременения): При установлении охранный зоны предусматриваются определенные ограничения использования территории, которые регламентируются ст. III Постановления Правительства РФ "О порядке установления охранных зон" №160 от 24.02.2009г.; Реестровый номер границы: 47:25-6.558; Вид объекта реестра границ: Зона с особыми условиями использования территории; Вид зоны по документу: Охранный зона объекта электроосветного хозяйства "КД-6 кв ПП 20 - ПП 3"; Тип зоны: Охранный зона инженерных коммуникаций	
47:25:0110001:19/16	234	вид ограничения (обременения): ограничение прав на земельный участок, предусмотренные статьей 56 Земельного кодекса Российской Федерации; Срок действия: не установлен; реквизиты документа-основания: доверенность от 03.11.2020 № 3374973; документ, содержащий необходимые для внесения в государственный кадастр недвижимости сведения об установлении или изменении территориальной зоны или зоны с особыми условиями использования территорий, либо об отмене установления такой зоны от 09.06.2021 № РВД-0123/2021-31318; иной документ, содержащий описание объекта от 09.06.2021 № РВД-0123/2021-31318; Содержание ограничения (обременения): При установлении охранный зоны предусматриваются определенные ограничения использования территории, которые регламентируются ст. III Постановления Правительства РФ "О порядке установления охранных зон" №160 от 24.02.2009г.; Реестровый номер границы: 47:25-6.562; Вид объекта реестра границ: Зона с особыми условиями использования территории; Вид зоны по документу: Охранный зона объекта электроосветного хозяйства "Кабель от пк225 Ф3 до ПП12"; Тип зоны: Охранный зона инженерных коммуникаций	

ПОЛНОЕ ИМЕННОЕ ПОДПИСАНИЕ ДОЛЖНОСТИ	 ДОКУМЕНТ ПОДПИСАН ЭЛЕКТРОННОЙ ПОДПИСЬЮ Сертификат: 80884567401СЕИ0203756С021018 Выдан: ФЕДЕРАЛЬНОМУ СЛУЖБЕ ГОСУДАРСТВЕННОЙ РЕГИСТРАЦИИ, КАДАСТРА И КАРТОГРАФИИ Действителен с 27.06.2013 по 09.09.2024	ИНИЦИАЛЫ, ФАМИЛИЯ

Земельный участок вид объекта недвижимости			
Лист № 11 раздела 4.1	Всего листов раздела 4.1: 20	Всего разделов: 8	Всего листов выписки: 279
23.08.2023г. № ЕУ/ВН-001/2023-191058114			
Кадастровый номер: 47:25:0110001:19			
47:25:0110001:19/17	13	3374973; документ, содержащий необходимые для внесения в государственный кадастр недвижимости сведения об установлении или изменении территориальной зоны или зоны с особыми условиями использования территорий, либо об отмене установления такой зоны от 15.06.2021 № РВД-0123/2021-34198; иной документ, содержащий описание объекта от 15.06.2021 № РВД-0123/2021-34198; Содержание ограничения (обременения): При установлении охранный зоны предусматриваются определенные ограничения использования территории, которые регламентируются ст. III Постановления Правительства РФ "О порядке установления охранных зон" №160 от 24.02.2009г.; Реестровый номер границы: 47:25-6.567; Вид объекта реестра границ: Зона с особыми условиями использования территории; Вид зоны по документу: Охранный зона объекта электроосветного хозяйства "Кабель от ПП-27 до ПП-12"; Тип зоны: Охранный зона инженерных коммуникаций	
47:25:0110001:19/18	24	вид ограничения (обременения): ограничение прав на земельный участок, предусмотренные статьей 56 Земельного кодекса Российской Федерации; Срок действия: не установлен; реквизиты документа-основания: доверенность от 03.11.2020 № 3374973; документ, содержащий необходимые для внесения в государственный кадастр недвижимости сведения об установлении или изменении территориальной зоны или зоны с особыми условиями использования территорий, либо об отмене установления такой зоны от 29.07.2021 № РВД-0123/2021-42428; иной документ, содержащий описание объекта от 24.07.2021 № РВД-0123/2021-42428; Содержание ограничения (обременения): При установлении охранный зоны предусматриваются определенные ограничения использования территории, которые регламентируются ст. III Постановления Правительства РФ "О порядке установления охранных зон" №160 от 24.02.2009г.; Реестровый номер границы: 47:25-6.592; Вид объекта реестра границ: Зона с особыми условиями использования территории; Вид зоны по документу: Охранный зона объекта электроосветного хозяйства "Каб от ПП20 до КР15 Красные"; Тип зоны: Охранный зона инженерных коммуникаций	
47:25:0110001:19/19	56	вид ограничения (обременения): ограничение прав на земельный участок, предусмотренные статьей 56 Земельного кодекса Российской Федерации; Срок действия: не установлен; реквизиты документа-основания: доверенность от 03.11.2020 № 3374973; документ, содержащий необходимые для внесения в государственный кадастр недвижимости сведения об установлении или изменении территориальной зоны или зоны с особыми условиями использования территорий, либо об отмене установления такой зоны от 29.07.2021 № РВД-0123/2021-45358; иной документ, содержащий описание объекта от 17.07.2021 № РВД-0123/2021-45358; Содержание ограничения (обременения): При установлении охранный зоны предусматриваются определенные ограничения использования территории, которые регламентируются ст. III Постановления Правительства РФ "О порядке установления охранных зон" №160 от 24.02.2009г.; Реестровый номер границы: 47:25-6.611; Вид объекта реестра границ: Зона с особыми условиями использования территории; Вид зоны по документу: Охранный зона объекта электроосветного хозяйства "Кабель от ПП-70 до ПП-12"; Тип зоны: Охранный зона инженерных коммуникаций	

ПОЛНОЕ ИМЕННОЕ ПОДПИСАНИЕ ДОЛЖНОСТИ	 ДОКУМЕНТ ПОДПИСАН ЭЛЕКТРОННОЙ ПОДПИСЬЮ Сертификат: 80884567401СЕИ0203756С021018 Выдан: ФЕДЕРАЛЬНОМУ СЛУЖБЕ ГОСУДАРСТВЕННОЙ РЕГИСТРАЦИИ, КАДАСТРА И КАРТОГРАФИИ Действителен с 27.06.2013 по 09.09.2024	ИНИЦИАЛЫ, ФАМИЛИЯ



Земельный участок вид объекта недвижимости			
Лист № 14 раздела 4.1	Всего листов раздела 4.1: 20	Всего разделов: 8	Всего листов выписки: 279
23.08.2023г. № ЕУВН-001/2023-191058114			
Кадастровый номер:		47:25:0110001:19	
47:25:0110001:19:25	214	вид ограничения (обременения): ограничения прав на земельный участок, предусмотренные статьёй 56 Земельного кодекса Российской Федерации; Срок действия: не установлен; реквизиты документа-основания: доверенность от 03.11.2020 № 3374973; документ, содержащий необходимые для внесения в государственный кадастр недвижимости сведения об установлении или изменении территориальной зоны или зоны с особыми условиями использования территорий, либо об отмене установления такой зоны от 29.07.2021 № PVD-0123/2021-42803; иной документ, содержащий описание объекта от 24.07.2021 № PVD-0123/2021-42803; Содержание ограничения (обременения): При установлении охранной зоны предусматриваются определенные ограничения использования территории, которые регламентируются ст. III Постановления Правительства РФ "О порядке установления охранных зон" №160 от 24.02.2009г.; Росреестровый номер границы: 47:25-6.682; Вид объекта реестра границ: Зона с особыми условиями использования территории; Вид зоны по документу: Охранная зона объекта электросетевого хозяйства "Кабель от ТП-70 до ТП-20"; Тип зоны: Охранная зона инженерных коммуникаций	
47:25:0110001:19:26	0	вид ограничения (обременения): ограничения прав на земельный участок, предусмотренные статьёй 56 Земельного кодекса Российской Федерации; Срок действия: не установлен; реквизиты документа-основания: доверенность от 03.11.2020 № 3374973; документ, содержащий необходимые для внесения в государственный кадастр недвижимости сведения об установлении или изменении территориальной зоны или зоны с особыми условиями использования территорий, либо об отмене установления такой зоны от 29.07.2021 № PVD-0123/2021-42896; иной документ, содержащий описание объекта от 17.07.2021 № PVD-0123/2021-42896; Содержание ограничения (обременения): При установлении охранной зоны предусматриваются определенные ограничения использования территории, которые регламентируются ст. III Постановления Правительства РФ "О порядке установления охранных зон" №160 от 24.02.2009г.; Росреестровый номер границы: 47:25-6.709; Вид объекта реестра границ: Зона с особыми условиями использования территории; Вид зоны по документу: Охранная зона объекта электросетевого хозяйства "КЛ-0,4 кВ от ТП-12 до КР жд3 по пр. Красноармейскому"; Тип зоны: Охранная зона инженерных коммуникаций	
47:25:0110001:19:27	186	вид ограничения (обременения): ограничения прав на земельный участок, предусмотренные статьёй 56 Земельного кодекса Российской Федерации; Срок действия: не установлен; реквизиты документа-основания: доверенность от 03.11.2020 № 3374973; документ, содержащий необходимые для внесения в государственный кадастр недвижимости сведения об установлении или изменении территориальной зоны или зоны с особыми условиями использования территорий, либо об отмене установления такой зоны от 29.07.2021 № PVD-0123/2021-42965; иной документ, содержащий описание объекта от 25.07.2021 № PVD-0123/2021-42965; Содержание ограничения (обременения): При установлении охранной зоны предусматриваются определенные ограничения использования территории, которые регламентируются ст. III Постановления Правительства РФ "О порядке установления охранных зон" №160 от 24.02.2009г.; Росреестровый номер границы: 47:25-6.718; Вид объекта реестра границ: Зона с особыми условиями использования территории; Вид зоны по документу: Охранная зона объекта электросетевого хозяйства "КВЛ-0,4кВ ПО пр.Красноармейский "дворы" д.15, 17, 19 (L-360м, кол-во опор: 18)"; Тип зоны:	

ПОЛНОЕ ИМЕННОЕ ИЛИ ОТЧЕЧНОЕ ИМЯ ДОЛЖНОСТИ	 ДОКУМЕНТ ПОДПИСАН ЭЛЕКТРОННОЙ ПОДПИСЬЮ Сертификат: 8888887401CE10202375ACD21018 Выдан: 04.08.2023 в 14:58:03 ОУБКА ГОСУДАРСТВЕННОЙ РЕГИСТРАЦИИ, КАДАСТРА И КАРТОГРАФИИ Республики с 27.08.2013 по 09.09.2024	ИНИЦИАЛЫ, ФАМИЛИЯ

Земельный участок вид объекта недвижимости			
Лист № 15 раздела 4.1	Всего листов раздела 4.1: 20	Всего разделов: 8	Всего листов выписки: 279
23.08.2023г. № ЕУВН-001/2023-191058114			
Кадастровый номер:		47:25:0110001:19	
47:25:0110001:19:28	10	Охранная зона инженерных коммуникаций вид ограничения (обременения): ограничения прав на земельный участок, предусмотренные статьёй 56 Земельного кодекса Российской Федерации; Срок действия: не установлен; реквизиты документа-основания: доверенность от 03.11.2020 № 3374973; документ, содержащий необходимые для внесения в государственный кадастр недвижимости сведения об установлении или изменении территориальной зоны или зоны с особыми условиями использования территорий, либо об отмене установления такой зоны от 19.08.2021 № PVD-0123/2021-46036; иной документ, содержащий описание объекта от 17.08.2021 № PVD-0123/2021-46036; Содержание ограничения (обременения): При установлении охранной зоны предусматриваются определенные ограничения использования территории, которые регламентируются ст. III Постановления Правительства РФ "О порядке установления охранных зон" №160 от 24.02.2009г.; Росреестровый номер границы: 47:25-6.762; Вид объекта реестра границ: Зона с особыми условиями использования территории; Вид зоны по документу: Охранная зона объекта электросетевого хозяйства "ВЛ 0,4 кВ от ТП-9"; Тип зоны: Охранная зона инженерных коммуникаций	
47:25:0110001:19:29	499	вид ограничения (обременения): ограничения прав на земельный участок, предусмотренные статьёй 56 Земельного кодекса Российской Федерации; Срок действия: не установлен; реквизиты документа-основания: доверенность от 03.11.2020 № 3374973; документ, содержащий необходимые для внесения в государственный кадастр недвижимости сведения об установлении или изменении территориальной зоны или зоны с особыми условиями использования территорий, либо об отмене установления такой зоны от 29.07.2021 № PVD-0123/2021-43826; иной документ, содержащий описание объекта от 16.07.2021 № PVD-0123/2021-43826; Содержание ограничения (обременения): При установлении охранной зоны предусматриваются определенные ограничения использования территории, которые регламентируются ст. III Постановления Правительства РФ "О порядке установления охранных зон" №160 от 24.02.2009г.; Росреестровый номер границы: 47:25-6.911; Вид объекта реестра границ: Зона с особыми условиями использования территории; Вид зоны по документу: Охранная зона объекта электросетевого хозяйства "Кабель от ТП-27 до ТП-13"; Тип зоны: Охранная зона инженерных коммуникаций	
47:25:0110001:19:30	21	вид ограничения (обременения): ограничения прав на земельный участок, предусмотренные статьёй 56 Земельного кодекса Российской Федерации; Срок действия: не установлен; реквизиты документа-основания: доверенность от 03.11.2020 № 3374973; документ, содержащий необходимые для внесения в государственный кадастр недвижимости сведения об установлении или изменении территориальной зоны или зоны с особыми условиями использования территорий, либо об отмене установления такой зоны от 19.08.2021 № PVD-0123/2021-45697; иной документ, содержащий описание объекта от 12.08.2021 № PVD-0123/2021-45697; Содержание ограничения (обременения): При установлении охранной зоны предусматриваются определенные ограничения использования территории, которые регламентируются ст. III Постановления Правительства РФ "О порядке установления охранных зон" №160 от 24.02.2009г.; Росреестровый номер границы: 47:25-6.928; Вид объекта реестра границ: Зона с особыми условиями использования территории; Вид зоны по документу: Охранная зона объекта	

ПОЛНОЕ ИМЕННОЕ ИЛИ ОТЧЕЧНОЕ ИМЯ ДОЛЖНОСТИ	 ДОКУМЕНТ ПОДПИСАН ЭЛЕКТРОННОЙ ПОДПИСЬЮ Сертификат: 8888887401CE10202375ACD21018 Выдан: 04.08.2023 в 14:58:03 ОУБКА ГОСУДАРСТВЕННОЙ РЕГИСТРАЦИИ, КАДАСТРА И КАРТОГРАФИИ Республики с 27.08.2013 по 09.09.2024	ИНИЦИАЛЫ, ФАМИЛИЯ



Земельный участок вид объекта недвижимости			
Лист № 18 раздела 4.1	Всего листов раздела 4.1: 20	Всего разделов: 8	Всего листов выписки: 279
23.08.2023г. № ЕУ/ВН-001/2023-191058114			
Кадастровый номер:		47:25-0110001:19	
47:25-0110001:19:37	492	границ: Зона с особыми условиями использования территории; Вид зоны по документу: Охранная зона объекта электросетевого хозяйства "Каб от ТП9 до КР типа ААБ2Л"; Тип зоны: Охранная зона инженерных коммуникаций вид ограничения (обременения): ограничение прав на земельный участок, предусмотренные статьей 56 Земельного кодекса Российской Федерации; Срок действия: не установлен; реквизиты документа-основания: доверенность от 03.11.2020 № 3374973; документ, содержащий необходимые для внесения в государственный кадастр недвижимости сведения об установлении или изменении территориальной зоны или зоны с особыми условиями использования территории, либо об отмене установления такой зоны от 19.08.2021 № РВД-0123/2021-45892; иной документ, содержащий описание объекта от 12.08.2021 № РВД-0123/2021-45892; Содержание ограничения (обременения): При установлении охранной зоны предусматриваются определенные ограничения использования территории, которые регламентируются ст. III Постановления Правительства РФ "О порядке установления охранных зон" №160 от 24.02.2009г.; Реестровой номер границы: 47:25-6-846; Вид объекта реестра границ: Зона с особыми условиями использования территории; Вид зоны по документу: Охранная зона объекта электросетевого хозяйства "Кабель от РП-1 до ТП-11"; Тип зоны: Охранная зона инженерных коммуникаций	
47:25-0110001:19:38	530	вид ограничения (обременения): ограничение прав на земельный участок, предусмотренные статьей 56 Земельного кодекса Российской Федерации; Срок действия: не установлен; реквизиты документа-основания: доверенность от 03.11.2020 № 3374973; документ, содержащий необходимые для внесения в государственный кадастр недвижимости сведения об установлении или изменении территориальной зоны или зоны с особыми условиями использования территории, либо об отмене установления такой зоны от 19.08.2021 № РВД-0123/2021-45891; иной документ, содержащий описание объекта от 12.08.2021 № РВД-0123/2021-45891; Содержание ограничения (обременения): При установлении охранной зоны предусматриваются определенные ограничения использования территории, которые регламентируются ст. III Постановления Правительства РФ "О порядке установления охранных зон" №160 от 24.02.2009г.; Реестровой номер границы: 47:25-6-843; Вид объекта реестра границ: Зона с особыми условиями использования территории; Вид зоны по документу: Охранная зона объекта электросетевого хозяйства "Кабель от РП-1 до ТП-11"; Тип зоны: Охранная зона инженерных коммуникаций	
47:25-0110001:19:39	57	вид ограничения (обременения): ограничение прав на земельный участок, предусмотренные статьей 56 Земельного кодекса Российской Федерации; Срок действия: не установлен; реквизиты документа-основания: доверенность от 03.11.2020 № 3374973; документ, содержащий необходимые для внесения в государственный кадастр недвижимости сведения об установлении или изменении территориальной зоны или зоны с особыми условиями использования территории, либо об отмене установления такой зоны от 29.07.2021 № РВД-0123/2021-42963; иной документ, содержащий описание объекта от 17.07.2021 № РВД-0123/2021-42963; Содержание ограничения (обременения): При установлении охранной зоны предусматриваются определенные ограничения использования территории, которые регламентируются ст. III Постановления Правительства РФ "О порядке установления охранных зон" №160 от 24.02.2009г.; Реестровой номер границы: 47:25-6-714; Вид объекта реестра	

ПОЛНОЕ ИМЕННОЕ ПОДПИСАНИЕ ДОЛЖНОСТИ	 ДОКУМЕНТ ПОДПИСАН ЭЛЕКТРОННОЙ ПОДПИСЬЮ Сертификат: 80880567401СЕР0201756C0201018 Выдана: ФЕДЕРАЛЬНОМУ СЛУЖБЕ ГОСУДАРСТВЕННОЙ РЕГИСТРАЦИИ, КАДАСТРА И КАРТОГРАФИИ Действителен с 27.06.2013 по 19.09.2024	ИНИЦИАЛЫ, ФАМИЛИЯ

Земельный участок вид объекта недвижимости			
Лист № 19 раздела 4.1	Всего листов раздела 4.1: 20	Всего разделов: 8	Всего листов выписки: 279
23.08.2023г. № ЕУ/ВН-001/2023-191058114			
Кадастровый номер:		47:25-0110001:19	
47:25-0110001:19:40	15516	границ: Зона с особыми условиями использования территории; Вид зоны по документу: Охранная зона объекта электросетевого хозяйства "Трансформаторная подстанция 12"; Тип зоны: Охранная зона инженерных коммуникаций вид ограничения (обременения): ограничение прав на земельный участок, предусмотренные статьей 56 Земельного кодекса Российской Федерации; Срок действия: не установлен; реквизиты документа-основания: документ, содержащий необходимые для внесения в государственный кадастр недвижимости сведения об установлении или изменении территориальной зоны или зоны с особыми условиями использования территории, либо об отмене установления такой зоны от 14.09.2022 № РВД-0123/2022-55909; иной документ, содержащий описание объекта от 26.09.2022 № РВД-0123/2022-55909; доверенность от 16.10.2021 № ИСХ-6189/2021; приказ Министерства культуры РФ от 25.03.2022 № 394 выдан: Министерство культуры РФ; Содержание ограничения (обременения): Режим использования земельных участков в границах территории объекта культурного наследия предусматривает выполнение требований ФЗ от 25.06.2002 № 73-ФЗ "Об объектах культурного наследия (памятников истории и культуры) народов Российской Федерации" и Приказа Министерства культуры РФ № 394 от 25 марта 2022 г. 1. Территория объекта культурного наследия федерального значения относится к землям историко-культурного назначения. 2. На территории объекта культурного наследия федерального значения «Паре (Зверинец) разрешается: - проведение работ по сохранению объекта культурного наследия, направленных на обеспечение физической сохранности, ремонтно-реставрационных работ, в том числе консервации, ремонта, реставрации и приспособление памятника, находящихся на территории ансамбля; - музеофикация объектов культурного наследия, объектов археологического наследия, а также культурного слоя, на основании комплексных научно-исследовательских работ; - проведение земных, направленных на обеспечение физической сохранности и приспособление памятников, находящихся на территории ансамбля, при условии обязательного археологического обследования; - проведение работ по воссозданию утраченных объектов на территории объекта культурного наследия; - прокладка подземных инженерных коммуникаций, необходимых для функционирования объектов, расположенных на территории объекта культурного наследия только методом вертикально-направленного бурения с точками входа за границами территории объекта культурного наследия; ремонт, реконструкция существующих инженерных сетей (коммуникаций) с последующей их прокладкой в подземные, с рекультивацией и благоустройством нарушенных земель; - сохранение элементов планировочной структуры территории ансамбля; - ремонт, реконструкция существующих дорог и проездов с использованием в дорожных покрытиях исторических материалов: гранитного отсева, щебня, булыжника; возмещение дорог и площадок: набитые (на щебеночном основании); - проведение работ по сохранению и восстановлению планировочной структуры, утраченных сооружений и зеленых насаждений; - санитарные рубки при условии проведения работ по сохранению старовозрастных деревьев; - проведение работ по восстановлению парковой гидросистемы; - берегоукрепительные работы; - дноочистительные и дноудобительные работы; - благоустройство территории, в том числе размещение малых архитектурных форм, с применением традиционных материалов (дерево, камень, кирпич), металлических изделий и элементов, изготовленных	

ПОЛНОЕ ИМЕННОЕ ПОДПИСАНИЕ ДОЛЖНОСТИ	 ДОКУМЕНТ ПОДПИСАН ЭЛЕКТРОННОЙ ПОДПИСЬЮ Сертификат: 80880567401СЕР0201756C0201018 Выдана: ФЕДЕРАЛЬНОМУ СЛУЖБЕ ГОСУДАРСТВЕННОЙ РЕГИСТРАЦИИ, КАДАСТРА И КАРТОГРАФИИ Действителен с 27.06.2013 по 19.09.2024	ИНИЦИАЛЫ, ФАМИЛИЯ

Земельный участок вид объекта недвижимости			
Лист № 20 раздела 4.1	Всего листов раздела 4.1: 20	Всего разделов: 8	Всего листов выписки: 279
23.08.2023г. № КУ ВП-001/2023-191058114			
Кадастровый номер:		47:25-0110001:19	
<p>с приращением косяк и лоты; - устройство современных сидов и ступеней, пандусов, подпорных стенок, откосов и ограждений при проведении работ по сохранению объектов культурного наследия; - установка информационных надписей и обозначений на объекты культурного наследия - въезд на территорию служебного автотранспорта и автотранспорта, необходимого для функционирования объекта культурного наследия; - обеспечение пожарной безопасности объекта культурного наследия и его защиты от динамических воздействий; - использование территории парка в качестве зоны рекреационного назначения, предназначенной для организации отдыха, туризма, физкультурно-оздоровительной и спортивной деятельности граждан; устройство организованных мест отдыха. 3. На территории объекта культурного наследия федерального значения «Парк «Зверинец» запрещается: - строительство зданий и сооружений, за исключением проведения работ по воссозданию утраченных объектов на территории объекта культурного наследия; - радиостроительная, хозяйственная и иная деятельность, создающая угрозу повреждения, разрушения или уничтожения объектов культурного наследия; - самовольная вырубка и посадка насаждений, уничтожение травяного покрова; - распылка земельных участков; - ведение приусадебного, дачного и сельского хозяйства; - организация свалок и мест несанкционированного складирования мусора; - любая хозяйственная деятельность, связанная с загрязнением почв, грунтовых и подземных вод, поверхностных стоков, нарушением почвенного покрова; - сброс стоков неочищенных (загрязненных) вод в систему озёр, ручьев и канав парка; - любые виды деятельности, ухудшающие гидрологический режим на территории объекта культурного наследия; - прокладка наземных и воздушных инженерных сетей (коммуникаций); - установка на фасадах, крышах объектов культурного наследия кондиционеров, антенн, тарелок спутниковой связи и рекламных конструкций; - размещение любых рекламных конструкций на территории ансамбля; - создание разрушающих вибрационных нагрузок динамическим воздействием на грунты и в зоне их взаимодействия с объектами культурного наследия и вышеназванными объектами культурного наследия; - въезд на территорию и парковка личного автотранспорта; - проведение пикников в неорганизованных местах с разжиганием костров, использованием мангалов; Рексстровый номер границы: 47:25-8.240. Вид объекта реестра границы: Территория объекта культурного наследия. Вид зоны по документу: Территория объекта культурного наследия федерального значения составе объекта культурного наследия федерального значения "Ранние парковые сооружения", южная XVII в., сер. XIX в., входящие в состав объекта культурного наследия федерального значения «Парк «Зверинец», южная XVII в., сер. XIX в.; Номер: 6/п</p>			

ПОЛНОЕ ИМЕННОЕ ПОДПИСАНИЕ ДОЛЖНОСТИ		 ДОКУМЕНТ ПОДПИСАН ЭЛЕКТРОННОЙ ПОДПИСЬЮ Сертификат: 80884567401СЕИ0203756С0842108 Бюро: ФГБУ «ФИКАЛС СЕРВИС ГОСУДАРСТВЕННОЙ РЕГИСТРАЦИИ, КАДАСТРА И КАРТОГРАФИИ» Делегирован с 27.06.2023 на 03.03.2024	ИНИЦИАЛЫ, ФАМИЛИЯ	

Выписка из Единого государственного реестра недвижимости об объекте недвижимости  
Сведения о частях земельного участка

Земельный участок вид объекта недвижимости					
Лист № 1 раздела 4.2		Всего листов раздела 4.2: 106		Всего разделов: 8	Всего листов выписки: 279
23.08.2023г. № КУ ВП-001/2023-191058114					
Кадастровый номер:			47:25-0110001:19		
Сведения о характерных точках границы части (частей) земельного участка					
Учетный номер части: 47:25-0110001:19/4					
Система координат МСК 47 зона 2					
Номер точки	Координаты, м		Описание закрепления на местности	Средняя квадратичная погрешность определения координат характерных точек границ земельного участка, м	
	X	Y			
1	2	3	4	5	
1	394888.84	2202379.29	Закрепление отсутствует	0,1	
2	394895.73	2202395.42	Закрепление отсутствует	0,1	
3	394902.19	2202421.98	Закрепление отсутствует	0,1	
4	394907.07	2202456.83	Закрепление отсутствует	0,1	
5	394903.26	2202465.03	Закрепление отсутствует	0,1	
6	394904.72	2202476.04	Закрепление отсутствует	0,1	
7	394923.95	2202503.3	Закрепление отсутствует	0,1	
8	394932.41	2202509.14	Закрепление отсутствует	0,1	
9	394995.36	2202542.94	Закрепление отсутствует	0,1	
10	394997.59	2202546.93	Закрепление отсутствует	0,1	
11	394993.91	2202580.2	Закрепление отсутствует	0,1	
12	394985.71	2202603.06	Закрепление отсутствует	0,1	
13	394977	2202615.84	Закрепление отсутствует	0,1	
14	394964.17	2202625.63	Закрепление отсутствует	0,1	
15	394952.92	2202616.61	Закрепление отсутствует	0,1	
16	394963.83	2202604.13	Закрепление отсутствует	0,1	
17	394974.29	2202613.35	Закрепление отсутствует	0,1	
18	394981.47	2202603.63	Закрепление отсутствует	0,1	
19	394988.01	2202586.95	Закрепление отсутствует	0,1	
20	394990.48	2202572.92	Закрепление отсутствует	0,1	
21	394990.99	2202560.49	Закрепление отсутствует	0,1	

ПОЛНОЕ ИМЕННОЕ ПОДПИСАНИЕ ДОЛЖНОСТИ		 ДОКУМЕНТ ПОДПИСАН ЭЛЕКТРОННОЙ ПОДПИСЬЮ Сертификат: 80884567401СЕИ0203756С0842108 Бюро: ФГБУ «ФИКАЛС СЕРВИС ГОСУДАРСТВЕННОЙ РЕГИСТРАЦИИ, КАДАСТРА И КАРТОГРАФИИ» Делегирован с 27.06.2023 на 03.03.2024	ИНИЦИАЛЫ, ФАМИЛИЯ	

Земельный участок вид объекта недвижимости				
Лист № 2 раздела 4.2		Всего листов раздела 4.2: 106		Всего разделов: 8
Всего листов выписки: 279				
23.08.2023г. № ЕУ ВН-001/2023-191058114				
Кадастровый номер:		47:25:0110001:19		
1	2	3	4	5
22	394992.12	2202545.81	Закрепление отсутствует	0.1
23	394964.88	2202529.86	Закрепление отсутствует	0.1
24	394927.2	2202510.82	Закрепление отсутствует	0.1
25	394920.86	2202505.57	Закрепление отсутствует	0.1
26	394908.66	2202489.76	Закрепление отсутствует	0.1
27	394900.98	2202477.33	Закрепление отсутствует	0.1
28	394898.92	2202461.99	Закрепление отсутствует	0.1
29	394902.71	2202453.15	Закрепление отсутствует	0.1
30	394899.71	2202428.35	Закрепление отсутствует	0.1
31	394893.93	2202404.78	Закрепление отсутствует	0.1
32	394887.58	2202386.05	Закрепление отсутствует	0.1
33	394881.94	2202379.39	Закрепление отсутствует	0.1
34	394818.31	2202344.17	Закрепление отсутствует	0.1
35	394796.71	2202378.65	Закрепление отсутствует	0.1
36	394771.25	2202363.48	Закрепление отсутствует	0.1
37	394775.5	2202356.09	Закрепление отсутствует	0.1
38	394792.73	2202367	Закрепление отсутствует	0.1
39	394814.81	2202335.74	Закрепление отсутствует	0.1
40	394835.52	2202345.63	Закрепление отсутствует	0.1
1	394888.84	2202379.29	Закрепление отсутствует	0.1

Земельный участок вид объекта недвижимости				
Лист № 3 раздела 4.2		Всего листов раздела 4.2: 106		
Всего разделов: 8				
Всего листов выписки: 279				
23.08.2023г. № ЕУ ВН-001/2023-191058114				
Кадастровый номер:		47:25:0110001:19		
Сведения о характерных точках границы части (частей) земельного участка				
Учетный номер части: 47:25:0110001:19:5				
Система координат МСК 47 зона 2				
Номер точки	Координаты, м		Описание закрепления на местности	Средняя квадратичная погрешность определения координат характерных точек границ земельного участка, м
	X	Y		
1	2	3	4	5
1	394881.43	2202257.5	Закрепление отсутствует	0.1
2	394885.74	2202284.17	Закрепление отсутствует	0.1
3	394884.01	2202290.81	Закрепление отсутствует	0.1
4	394875.37	2202301.26	Закрепление отсутствует	0.1
5	394860.13	2202289.35	Закрепление отсутствует	0.1
6	394859.17	2202287.84	Закрепление отсутствует	0.1
7	394859.94	2202286.61	Закрепление отсутствует	0.1
8	394863.7	2202288.9	Закрепление отсутствует	0.1
9	394864.82	2202287.07	Закрепление отсутствует	0.1
10	394876.98	2202294.83	Закрепление отсутствует	0.1
11	394882.06	2202285.08	Закрепление отсутствует	0.1
12	394879.06	2202259.4	Закрепление отсутствует	0.1
13	394868.09	2202250.41	Закрепление отсутствует	0.1
14	394846.46	2202226.18	Закрепление отсутствует	0.1
15	394842.49	2202219.66	Закрепление отсутствует	0.1
16	394827.32	2202214.85	Закрепление отсутствует	0.1
17	394828.42	2202211.32	Закрепление отсутствует	0.1
18	394843.47	2202216.3	Закрепление отсутствует	0.1
19	394849.26	2202224.52	Закрепление отсутствует	0.1
20	394868.84	2202247.67	Закрепление отсутствует	0.1
1	394881.43	2202257.5	Закрепление отсутствует	0.1

Земельный участок вид объекта недвижимости				
Лист № 3 раздела 4.2		Всего листов раздела 4.2: 106		
Всего разделов: 8				
Всего листов выписки: 279				
23.08.2023г. № ЕУ ВН-001/2023-191058114				
Кадастровый номер:		47:25:0110001:19		
Сведения о характерных точках границы части (частей) земельного участка				
Учетный номер части: 47:25:0110001:19:5				
Система координат МСК 47 зона 2				
Номер точки	Координаты, м		Описание закрепления на местности	Средняя квадратичная погрешность определения координат характерных точек границ земельного участка, м
	X	Y		
1	2	3	4	5
1	394881.43	2202257.5	Закрепление отсутствует	0.1
2	394885.74	2202284.17	Закрепление отсутствует	0.1
3	394884.01	2202290.81	Закрепление отсутствует	0.1
4	394875.37	2202301.26	Закрепление отсутствует	0.1
5	394860.13	2202289.35	Закрепление отсутствует	0.1
6	394859.17	2202287.84	Закрепление отсутствует	0.1
7	394859.94	2202286.61	Закрепление отсутствует	0.1
8	394863.7	2202288.9	Закрепление отсутствует	0.1
9	394864.82	2202287.07	Закрепление отсутствует	0.1
10	394876.98	2202294.83	Закрепление отсутствует	0.1
11	394882.06	2202285.08	Закрепление отсутствует	0.1
12	394879.06	2202259.4	Закрепление отсутствует	0.1
13	394868.09	2202250.41	Закрепление отсутствует	0.1
14	394846.46	2202226.18	Закрепление отсутствует	0.1
15	394842.49	2202219.66	Закрепление отсутствует	0.1
16	394827.32	2202214.85	Закрепление отсутствует	0.1
17	394828.42	2202211.32	Закрепление отсутствует	0.1
18	394843.47	2202216.3	Закрепление отсутствует	0.1
19	394849.26	2202224.52	Закрепление отсутствует	0.1
20	394868.84	2202247.67	Закрепление отсутствует	0.1
1	394881.43	2202257.5	Закрепление отсутствует	0.1

Земельный участок вид объекта недвижимости				
Лист № 3 раздела 4.2		Всего листов раздела 4.2: 106		
Всего разделов: 8				
Всего листов выписки: 279				
23.08.2023г. № ЕУ ВН-001/2023-191058114				
Кадастровый номер:		47:25:0110001:19		
Сведения о характерных точках границы части (частей) земельного участка				
Учетный номер части: 47:25:0110001:19:5				
Система координат МСК 47 зона 2				
Номер точки	Координаты, м		Описание закрепления на местности	Средняя квадратичная погрешность определения координат характерных точек границ земельного участка, м
	X	Y		
1	2	3	4	5
1	394881.43	2202257.5	Закрепление отсутствует	0.1
2	394885.74	2202284.17	Закрепление отсутствует	0.1
3	394884.01	2202290.81	Закрепление отсутствует	0.1
4	394875.37	2202301.26	Закрепление отсутствует	0.1
5	394860.13	2202289.35	Закрепление отсутствует	0.1
6	394859.17	2202287.84	Закрепление отсутствует	0.1
7	394859.94	2202286.61	Закрепление отсутствует	0.1
8	394863.7	2202288.9	Закрепление отсутствует	0.1
9	394864.82	2202287.07	Закрепление отсутствует	0.1
10	394876.98	2202294.83	Закрепление отсутствует	0.1
11	394882.06	2202285.08	Закрепление отсутствует	0.1
12	394879.06	2202259.4	Закрепление отсутствует	0.1
13	394868.09	2202250.41	Закрепление отсутствует	0.1
14	394846.46	2202226.18	Закрепление отсутствует	0.1
15	394842.49	2202219.66	Закрепление отсутствует	0.1
16	394827.32	2202214.85	Закрепление отсутствует	0.1
17	394828.42	2202211.32	Закрепление отсутствует	0.1
18	394843.47	2202216.3	Закрепление отсутствует	0.1
19	394849.26	2202224.52	Закрепление отсутствует	0.1
20	394868.84	2202247.67	Закрепление отсутствует	0.1
1	394881.43	2202257.5	Закрепление отсутствует	0.1



Земельный участок				
вид объекта недвижимости				
Лист № 4 раздела 4.2		Всего листов раздела 4.2: 106		Всего разделов: 8
Всего листов выписки: 279				
23.08.2023г. № КУВН-001/2023-191058114				
Кадастровый номер:		47:25:0110001:19		
Сведения о характеристиках точек границы чести (частей) земельного участка				
Учетный номер чести: 47:25:0110001:19.6				
Система координат МСК 47 зона 2				
Номер точки	Координаты, м		Описание закрепления на местности	Средняя квадратичная погрешность определения координат зарегистрированных точек границ земельного участка, м
	X	Y		
1	2	3	4	5
1	395600.71	2201347.03	Закрепление отсутствует	0.1
2	395602.68	2201365.64	Закрепление отсутствует	0.1
3	395615.19	2201384.78	Закрепление отсутствует	0.1
4	395627.89	2201402.64	Закрепление отсутствует	0.1
5	395634.13	2201417.83	Закрепление отсутствует	0.1
6	395643.99	2201440.58	Закрепление отсутствует	0.1
7	395652.48	2201477.86	Закрепление отсутствует	0.1
8	395599.99	2201493.37	Закрепление отсутствует	0.1
9	395598.25	2201493.96	Закрепление отсутствует	0.1
10	395597.29	2201491.12	Закрепление отсутствует	0.1
11	395619.85	2201481.54	Закрепление отсутствует	0.1
12	395647.03	2201473.16	Закрепление отсутствует	0.1
13	395644.89	2201457.6	Закрепление отсутствует	0.1
14	395639.86	2201439.81	Закрепление отсутствует	0.1
15	395632.46	2201422.11	Закрепление отсутствует	0.1
16	395626.09	2201405.87	Закрепление отсутствует	0.1
17	395618.31	2201394.4	Закрепление отсутствует	0.1
18	395609.06	2201383.85	Закрепление отсутствует	0.1
19	395598.65	2201366.06	Закрепление отсутствует	0.1
20	395597.45	2201349.15	Закрепление отсутствует	0.1
21	395591.25	2201334.68	Закрепление отсутствует	0.1
22	395576.78	2201319.58	Закрепление отсутствует	0.1
23	395558.63	2201314.86	Закрепление отсутствует	0.1
24	395531.11	2201314.58	Закрепление отсутствует	0.1

ПОЛНОЕ НАИМЕНОВАНИЕ ДОЛЖНОСТИ	 документ подписан электронной подписью Сертификат: 988865874015E08203756A20C042118 Выдан: ФЕДЕРАЛЬНОМУ СЛУЖБЕ ГОСУДАРСТВЕННОЙ РЕГИСТРАЦИИ, КАДАСТРА И КАРТОГРАФИИ Действителен с 27.06.2013 по 10.03.2024	ИНИЦИАЛЫ, ФАМИЛИЯ

Земельный участок				
вид объекта недвижимости				
Лист № 5 раздела 4.2		Всего листов раздела 4.2: 106		Всего разделов: 8
Всего листов выписки: 279				
23.08.2023г. № КУВН-001/2023-191058114				
Кадастровый номер:		47:25:0110001:19		
1	2		4	5
	3			
25	395525.87	2201314.44	Закрепление отсутствует	0.1
26	395521.76	2201310.31	Закрепление отсутствует	0.1
27	395524.56	2201307.32	Закрепление отсутствует	0.1
28	395527.99	2201310.91	Закрепление отсутствует	0.1
29	395533.73	2201311.62	Закрепление отсутствует	0.1
30	395555.67	2201311.62	Закрепление отсутствует	0.1
31	395571.94	2201314.84	Закрепление отсутствует	0.1
32	395578.26	2201317.63	Закрепление отсутствует	0.1
33	395588.7	2201327.44	Закрепление отсутствует	0.1
34	395594.38	2201333.9	Закрепление отсутствует	0.1
1	395600.71	2201347.03	Закрепление отсутствует	0.1

ПОЛНОЕ НАИМЕНОВАНИЕ ДОЛЖНОСТИ	 документ подписан электронной подписью Сертификат: 988865874015E08203756A20C042118 Выдан: ФЕДЕРАЛЬНОМУ СЛУЖБЕ ГОСУДАРСТВЕННОЙ РЕГИСТРАЦИИ, КАДАСТРА И КАРТОГРАФИИ Действителен с 27.06.2013 по 10.03.2024	ИНИЦИАЛЫ, ФАМИЛИЯ

Земельный участок				
вид объекта недвижимости				
Лист № 6 раздела 4.2		Всего листов раздела 4.2: 106		Всего разделов: 8
Всего листов выписки: 279				
23.08.2023г. № ЕУ/ИЛ-001/2023-191058114				
Кадастровый номер: 47:25:0110001:19				
Сведения о характерных точках границы чести (частей) земельного участка				
Учетный номер чести: 47:25:0110001:19/7				
Система координат МСК 47 зона 2				
Номер точки	Координаты, м		Описание закрепления на местности	Средняя квадратичная погрешность определения координат характерных точек границ земельного участка, м
	X	Y		
1	2	3	4	5
1	394447.67	2202767.1	-	-
2	394441.76	2202778.72	-	-
3	394467.96	2202813.05	-	-
4	394510.51	2202837.72	-	-
5	394516.7	2202826.51	-	1
6	394504.59	2202817.13	-	1
7	394503.88	2202812.23	-	1
8	394504.4	2202807.78	-	1
9	394507.38	2202801.6	-	1
10	394510.9	2202796.75	-	1
11	394511.06	2202792.76	-	1
12	394509.01	2202788.17	-	1
13	394505.49	2202785.79	-	1
14	394504.16	2202785.43	-	1
15	394498.73	2202784.13	-	1
16	394492.86	2202782.26	-	1
17	394485.81	2202777.16	-	1
18	394470.63	2202773.83	-	1
19	394464.42	2202772.3	-	1
1	394447.67	2202767.1	-	-

ПОЛНОЕ ИМЯ ИМЕННОСТИ ДОЛЖНОСТИ		 ДОКУМЕНТ ПОДПИСАН ЭЛЕКТРОННОЙ ПОДПИСЬЮ Сертификат: 98886487401СЕРТ001756200421108 Выдан: ФЕДЕРАЛЬНОМУ АГЕНТСТВУ ГОСУДАРСТВЕННОЙ РЕГИСТРАЦИИ, КАДАСТРА И КАРТОГРАФИИ Действителен с 27.06.2013 по 03.03.2024	ИНИЦИАЛЫ, ФАМИЛИЯ

Земельный участок				
вид объекта недвижимости				
Лист № 7 раздела 4.2		Всего листов раздела 4.2: 106		Всего разделов: 8
Всего листов выписки: 279				
23.08.2023г. № ЕУ/ИЛ-001/2023-191058114				
Кадастровый номер: 47:25:0110001:19				
Сведения о характерных точках границы чести (частей) земельного участка				
Учетный номер чести: 47:25:0110001:19/8				
Система координат МСК 47 зона 2				
Номер точки	Координаты, м		Описание закрепления на местности	Средняя квадратичная погрешность определения координат характерных точек границ земельного участка, м
	X	Y		
1	2	3	4	5
1	394658.06	2202910.29	-	0.5
2	394654.84	2202908.93	-	0.5
3	394652.92	2202912.8	-	-
4	394657.07	2202914.96	-	-
5	394656.62	2202913.38	-	0.5
1	394658.06	2202910.29	-	0.5

ПОЛНОЕ ИМЯ ИМЕННОСТИ ДОЛЖНОСТИ		 ДОКУМЕНТ ПОДПИСАН ЭЛЕКТРОННОЙ ПОДПИСЬЮ Сертификат: 98886487401СЕРТ001756200421108 Выдан: ФЕДЕРАЛЬНОМУ АГЕНТСТВУ ГОСУДАРСТВЕННОЙ РЕГИСТРАЦИИ, КАДАСТРА И КАРТОГРАФИИ Действителен с 27.06.2013 по 03.03.2024	ИНИЦИАЛЫ, ФАМИЛИЯ

Земельный участок				
вид объекта недвижимости				
Лист № 8 раздела 4.2		Всего листов раздела 4.2: 106		Всего разделов: 8
Всего листов выписки: 279				
23.08.2023г. № КУВН-001/2023-191058114				
Кадастровый номер:		47:25:0110001:19		
Сведения о характерных точках границы части (частей) земельного участка				
Учетный номер части: 47:25:0110001:19/8				
Система координат				
Номер точки	Координаты, м		Описание закрепления на местности	Средняя квадратичная погрешность определения координат характерных точек границ земельного участка, м
	X	Y		
1	2	3	4	5
1	395807.57	2201600.19	-	-
2	395798.97	2201611.47	-	-
3	395794.09	2201614.46	-	-
4	395786.91	2201596.95	-	-
5	395769.33	2201568.27	-	-
6	395748.03	2201535.34	-	-
7	395746.09	2201529.28	-	-
8	395720.57	2201488.15	-	-
9	395712.08	2201475.45	-	-
10	395699.71	2201452.79	-	-
11	395681.04	2201425.66	-	-
12	395669.2	2201404.94	-	-
13	395668.39	2201396.8	-	-
14	395671.84	2201391.69	-	-
15	395685.93	2201386.46	-	-
16	395695.81	2201380.25	-	-
17	395700.46	2201369.6	-	-
18	395703.24	2201355.62	-	-
19	395720.33	2201340.71	-	-
20	395721.75	2201333.26	-	-
21	395725.55	2201328.54	-	-
22	395731.65	2201344.84	-	-
23	395729.01	2201348.71	-	-
24	395719.38	2201362.48	-	-



ПОЛНОЕ ИМЯ ИМЕННОСТИ ДОЛЖНОСТИ

ИНИЦИАЛЫ, ФАМИЛИЯ

Земельный участок				
вид объекта недвижимости				
Лист № 9 раздела 4.2		Всего листов раздела 4.2: 106		Всего разделов: 8
Всего листов выписки: 279				
23.08.2023г. № КУВН-001/2023-191058114				
Кадастровый номер:		47:25:0110001:19		
1	2	3	4	5
25	395711.47	2201371.43	-	-
26	395704.99	2201379.81	-	-
27	395692.1	2201395.89	-	-
28	395691.38	2201406.11	-	-
29	395691.94	2201417.05	-	-
30	395698.15	2201432.4	-	-
31	395706.16	2201447.11	-	-
32	395713.53	2201456.28	-	-
33	395727.92	2201475.51	-	-
34	395739.92	2201492.06	-	-
35	395760.98	2201525.3	-	-
36	395770.11	2201539.89	-	-
37	395788.09	2201573.74	-	-
38	395795.62	2201585.81	-	-
39	395801.38	2201595.05	-	-
1	395807.57	2201600.19	-	-
1	395673.93	2201376.14	-	-
2	395672.74	2201377.66	-	-
3	395671.49	2201378.06	-	-
1	395673.93	2201376.14	-	-
1	395714.4	2201336.59	-	-
2	395713.05	2201340.57	-	-
3	395710.23	2201343.41	-	-
4	395708.02	2201344.33	-	-
1	395714.4	2201336.59	-	-
1	395789.69	2201638.59	-	-
2	395804.76	2201666.57	-	-
3	395799.07	2201661.22	-	-
1	395789.69	2201638.59	-	-



ПОЛНОЕ ИМЯ ИМЕННОСТИ ДОЛЖНОСТИ

ИНИЦИАЛЫ, ФАМИЛИЯ

Земельный участок				
вид объекта недвижимости				
Лист № 10 раздела 4.2		Всего листов раздела 4.2: 106		Всего разделов: 8
Всего листов выписки: 279				
23.08.2023г. № ЕУ/И4-001/2023-191058114				
Кадастровый номер:		47:25:0110001:19		
Сведения о характеристиках точек границы части (частей) земельного участка				
Учетный номер части: 47:25:0110001:19/9				
Система координат МСК 47 зона 2				
Номер точки	Координаты, м		Описание закрепления на местности	Средняя квадратичная погрешность определения координат характерных точек границ земельного участка, м
	X	Y		
1	2	3	4	5
1	394828.24	2202211.87	-	-
2	394827.06	2202215.7	-	-
3	394839.18	2202219.92	-	0.1
4	394840.5	2202216.15	-	0.1
1	394828.24	2202211.87	-	-
1	394828.85	2202278.46	-	0.1
2	394810.55	2202281.64	-	0.1
3	394808.2	2202281.34	-	-
4	394807.04	2202285.55	-	-
5	394806.53	2202287.49	-	-
6	394809.14	2202287.83	-	0.1
7	394809.43	2202285.53	-	0.1
8	394810.63	2202285.68	-	0.1
9	394829.54	2202282.4	-	0.1
1	394828.85	2202278.46	-	0.1

ПОЛНОЕ НАИМЕНОВАНИЕ ДОЛЖНОСТИ		 документ подписан электронной подписью Сертификат: 9888650403E920275620C042118 Выдан: ФЕДЕРАЛЬНОМУ СЛУЖБЕ ГОСУДАРСТВЕННОЙ РЕГИСТРАЦИИ, КАДАСТРА И ИМУЩЕСТВЕННОЙ ДОЛЖНОСТИ с 27.06.2013 по 10.03.2024	ИНИЦИАЛЫ, ФАМИЛИЯ	

Земельный участок				
вид объекта недвижимости				
Лист № 11 раздела 4.2		Всего листов раздела 4.2: 106		Всего разделов: 8
Всего листов выписки: 279				
23.08.2023г. № ЕУ/И4-001/2023-191058114				
Кадастровый номер:		47:25:0110001:19		
Сведения о характеристиках точек границы части (частей) земельного участка				
Учетный номер части: 47:25:0110001:19/9				
Система координат				
Номер точки	Координаты, м		Описание закрепления на местности	Средняя квадратичная погрешность определения координат характерных точек границ земельного участка, м
	X	Y		
1	2	3	4	5
1	396109.89	2202517.85	-	-
2	396080.37	2202544.02	-	-
3	396069.46	2202544.55	-	-
4	396048.56	2202548.47	-	-
5	396030.75	2202547.15	-	-
6	396019.6	2202550.83	-	-
7	396012.53	2202559.93	-	-
8	396009.12	2202571.43	-	-
9	396009.85	2202585.73	-	-
10	396001.71	2202598.85	-	-
11	395990.62	2202605.09	-	-
12	395982.04	2202613.32	-	-
13	395971.18	2202628.3	-	-
14	395964.88	2202633.32	-	-
15	395951.84	2202637.8	-	-
16	395940.89	2202638.19	-	-
17	395929.63	2202639.42	-	-
18	395921.71	2202640.72	-	-
19	395908.97	2202645.99	-	-
20	395898.49	2202654.58	-	-
21	395887.45	2202658.63	-	-
22	395877.69	2202658.75	-	-
23	395865.35	2202656.14	-	-
24	395852.47	2202654.76	-	-

ПОЛНОЕ НАИМЕНОВАНИЕ ДОЛЖНОСТИ		 документ подписан электронной подписью Сертификат: 9888650403E920275620C042118 Выдан: ФЕДЕРАЛЬНОМУ СЛУЖБЕ ГОСУДАРСТВЕННОЙ РЕГИСТРАЦИИ, КАДАСТРА И ИМУЩЕСТВЕННОЙ ДОЛЖНОСТИ с 27.06.2013 по 10.03.2024	ИНИЦИАЛЫ, ФАМИЛИЯ	

Земельный учет				
вид объекта недвижимости				
Лист № 12 раздела 4.2		Всего листов раздела 4.2: 106		Всего разделов: 8
Всего листов выписки: 279				
23.08.2023г. № КУ/И4-001/2023-191058114				
Кадстровый номер:		47:25:0110001:19		
1	2	3	4	5
25	395842.77	2202652.33	-	-
26	395830.83	2202653.67	-	-
27	395818.77	2202659.49	-	-
28	395793.41	2202665	-	-
29	395782.7	2202671.67	-	-
30	395773.33	2202673.78	-	-
31	395763.4	2202671.84	-	-
32	395752.46	2202675.65	-	-
33	395738.23	2202685.73	-	-
34	395726.42	2202692.75	-	-
35	395717.23	2202696.33	-	-
36	395707.68	2202691.91	-	-
37	395704.09	2202684.57	-	-
38	395693.67	2202681.1	-	-
39	395661.52	2202682.85	-	-
40	395645.85	2202675.37	-	-
41	395627.08	2202671.3	-	-
42	395614.34	2202673.18	-	-
43	395607.06	2202677.29	-	-
44	395594.58	2202689.42	-	-
45	395586.63	2202693.27	-	-
46	395565.77	2202696.46	-	-
47	395555.58	2202703.42	-	-
48	395541.01	2202706.75	-	-
49	395508.02	2202707.98	-	-
50	395486.88	2202705.61	-	-
51	395478.09	2202705.49	-	-
52	395455.69	2202711.21	-	-
53	395443.63	2202719.37	-	-

ПОЛНОЕ НАИМЕНОВАНИЕ ДОЛЖНОСТИ		 ДОКУМЕНТ ПОДПИСАН ЭЛЕКТРОННОЙ ПОДПИСЬЮ Сертификат: 98880504030200175620042108 Выдан: ФЕДЕРАЛЬНОМУ АГЕНТСТВУ ГОСУДАРСТВЕННОЙ РЕГИСТРАЦИИ КАДАСТРА И КАРТОГРАФИИ Действителен с 17.06.2013 по 10.03.2024	ИНИЦИАЛЫ, ФАМИЛИЯ
-------------------------------	--	--	-------------------

Земельный учет				
вид объекта недвижимости				
Лист № 13 раздела 4.2		Всего листов раздела 4.2: 106		Всего разделов: 8
Всего листов выписки: 279				
23.08.2023г. № КУ/И4-001/2023-191058114				
Кадстровый номер:		47:25:0110001:19		
1	2	3	4	5
54	395431.68	2202720.42	-	-
55	395417.92	2202714.63	-	-
56	395397.01	2202719.48	-	-
57	395387.79	2202727.05	-	-
58	395372.08	2202726.65	-	-
59	395363.76	2202727.99	-	-
60	395354.41	2202741.86	-	-
61	395343.44	2202755.07	-	-
62	395334	2202769	-	-
63	395299.87	2202809.75	-	-
64	395290.29	2202817.13	-	-
65	395279.22	2202820.87	-	-
66	395264.62	2202821.82	-	-
67	395254.04	2202827.56	-	-
68	395248.38	2202834.74	-	-
69	395247.69	2202846.95	-	-
70	395243.12	2202854.24	-	-
71	395234.86	2202858.18	-	-
72	395230.5	2202864.95	-	-
73	395227.15	2202880.52	-	-
74	395225.39	2202894.74	-	-
75	395221.61	2202903.95	-	-
76	395216.14	2202911.58	-	-
77	395169.99	2202960.46	-	-
78	395162.6	2202966.76	-	-
79	395155.42	2202970.89	-	-
80	395145.5	2202972.21	-	-
81	395136.52	2202971.1	-	-
82	395125.66	2202966.27	-	-

ПОЛНОЕ НАИМЕНОВАНИЕ ДОЛЖНОСТИ		 ДОКУМЕНТ ПОДПИСАН ЭЛЕКТРОННОЙ ПОДПИСЬЮ Сертификат: 98880504030200175620042108 Выдан: ФЕДЕРАЛЬНОМУ АГЕНТСТВУ ГОСУДАРСТВЕННОЙ РЕГИСТРАЦИИ КАДАСТРА И КАРТОГРАФИИ Действителен с 17.06.2013 по 10.03.2024	ИНИЦИАЛЫ, ФАМИЛИЯ
-------------------------------	--	---	-------------------

Земельный учет				
вид объекта недвижимости				
Лист № 14 раздела 4.2		Всего листов раздела 4.2: 106		Всего разделов: 8
Всего листов выписки: 279				
23.08.2023г. № КУ ВП-001/2023-191058114				
Кадастровый номер:		47:25:0110001:19		
1	2	3	4	5
83	395117.9	2202959.83	-	-
84	395111.81	2202950.19	-	-
85	395108.09	2202939.97	-	-
86	395106.48	2202923.02	-	-
87	395102.27	2202907.32	-	-
88	395086.41	2202896.02	-	-
89	395057.67	2202889.86	-	-
90	395042.38	2202889.31	-	-
91	395025.41	2202892.05	-	-
92	394989.62	2202904.86	-	-
93	394981.91	2202911.48	-	-
94	394977.94	2202922.1	-	-
95	394983.23	2202938.88	-	-
96	394985.87	2202963.76	-	-
97	394984.62	2202972.76	-	-
98	394978.96	2202982.37	-	-
99	394965.74	2202993.68	-	-
100	394952.01	2203018.1	-	-
101	394947.12	2203030.19	-	-
102	394935.71	2203043.36	-	-
103	394919.92	2203048.53	-	-
104	394911.03	2203048.16	-	-
105	394887.42	2203041.57	-	-
106	394879.01	2203036.54	-	-
107	394871.34	2203028.76	-	-
108	394856.28	2203011.44	-	-
109	394843.85	2202998.88	-	-
110	394838.72	2202992.63	-	-
111	394831.19	2202980.72	-	-



ПОЛНОЕ ИМЯ ИЛИ ИНИЦИАЛЫ ДОЛЖНОСТИ

ИНИЦИАЛЫ, ФАМИЛИЯ

Земельный учет				
вид объекта недвижимости				
Лист № 15 раздела 4.2		Всего листов раздела 4.2: 106		Всего разделов: 8
Всего листов выписки: 279				
23.08.2023г. № КУ ВП-001/2023-191058114				
Кадастровый номер:		47:25:0110001:19		
1	2	3	4	5
112	394822.62	2202950.9	-	-
113	394824.99	2202925.8	-	-
114	394816	2202898.57	-	-
115	394808.37	2202891.84	-	-
116	394795.72	2202894.81	-	-
117	394788.56	2202899.76	-	-
118	394774.21	2202908.08	-	-
119	394766.84	2202911.32	-	-
120	394706.56	2202937.01	-	-
121	394703.84	2202934.43	-	-
122	394700.76	2202937.88	-	-
123	394638.46	2202905.54	-	-
124	394612.14	2202893.41	-	-
125	394599.09	2202886.42	-	-
126	394602.9	2202884.17	-	-
127	394613.13	2202885.48	-	-
128	394617.57	2202883.3	-	-
129	394738.99	2202772.68	-	-
130	394749.55	2202765.57	-	-
131	394760.9	2202765.48	-	-
132	394768.87	2202767.97	-	-
133	394789.23	2202757.29	-	-
134	394803.63	2202757.79	-	-
135	394811.35	2202758.6	-	-
136	394818.14	2202762.6	-	-
137	394822	2202767.31	-	-
138	394822.92	2202773.66	-	-
139	394819.51	2202782.31	-	-
140	394803.97	2202804.58	-	-



ПОЛНОЕ ИМЯ ИЛИ ИНИЦИАЛЫ ДОЛЖНОСТИ

ИНИЦИАЛЫ, ФАМИЛИЯ

Земельный учет вид объекта недвижимости					
Лист № 16 раздела 4.2		Всего листов раздела 4.2: 106		Всего разделов: 8	Всего листов выписки: 279
23.08.2023г. № ЕУ/Н4-001/2023-191058114					
Кадстровый номер:		47:25-0110001:19			
1	2	3	4	5	
141	394798.97	2202819.01	-	-	
142	394790.4	2202831.27	-	-	
143	394780.61	2202838.02	-	-	
144	394773.09	2202840.02	-	-	
145	394759.97	2202834.93	-	-	
146	394744.66	2202836.91	-	-	
147	394690.63	2202884.19	-	-	
148	394689.18	2202888.08	-	-	
149	394692.59	2202893.81	-	-	
150	394692.74	2202903.91	-	-	
151	394689.28	2202908.76	-	-	
152	394681.09	2202915.43	-	-	
153	394683.72	2202920.26	-	-	
154	394733.02	2202909.87	-	-	
155	394758.89	2202896.76	-	-	
156	394772.84	2202885.76	-	-	
157	394778.4	2202873.47	-	-	
158	394788.56	2202868.81	-	-	
159	394802.8	2202865.62	-	-	
160	394809.81	2202871.21	-	-	
161	394820.73	2202890.15	-	-	
162	394826.68	2202899.73	-	-	
163	394831.61	2202902.61	-	-	
164	394831.55	2202909.89	-	-	
165	394833.61	2202918.94	-	-	
166	394846.58	2202934.88	-	-	
167	394853.78	2202938.91	-	-	
168	394874.24	2202935.21	-	-	
169	394890.99	2202928.45	-	-	



ПОЛНОЕ НАИМЕНОВАНИЕ ДОЛЖНОСТИ	ИНИЦИАЛЫ, ФАМИЛИЯ
-------------------------------	-------------------

Земельный учет вид объекта недвижимости					
Лист № 17 раздела 4.2		Всего листов раздела 4.2: 106		Всего разделов: 8	Всего листов выписки: 279
23.08.2023г. № ЕУ/Н4-001/2023-191058114					
Кадстровый номер:		47:25-0110001:19			
1	2	3	4	5	
170	394894.05	2202930.36	-	-	
171	394894.76	2202937.7	-	-	
172	394874.87	2202945.6	-	-	
173	394866.92	2202956.58	-	-	
174	394867.18	2202966.27	-	-	
175	394876.53	2202978.84	-	-	
176	394890.48	2202982.14	-	-	
177	394913.08	2202980.57	-	-	
178	394927.86	2202973.99	-	-	
179	394932.98	2202964.77	-	-	
180	394935.59	2202950.41	-	-	
181	394927.64	2202940.01	-	-	
182	394917.42	2202935.77	-	-	
183	394902.96	2202935.74	-	-	
184	394901.86	2202925.38	-	-	
185	394919.61	2202920.44	-	-	
186	394933.36	2202916.44	-	-	
187	394945.84	2202910.13	-	-	
188	394978.51	2202901.32	-	-	
189	394997.79	2202889.78	-	-	
190	395014.44	2202886.12	-	-	
191	395025.68	2202876.45	-	-	
192	395034.12	2202873.73	-	-	
193	395042.8	2202863.21	-	-	
194	395047.24	2202859.36	-	-	
195	395064.06	2202824.95	-	-	
196	395069.01	2202820.18	-	-	
197	395077.28	2202820.24	-	-	
198	395081.24	2202825.32	-	-	



ПОЛНОЕ НАИМЕНОВАНИЕ ДОЛЖНОСТИ	ИНИЦИАЛЫ, ФАМИЛИЯ
-------------------------------	-------------------

Земельный учет				
вид объекта недвижимости				
Лист № 18 раздела 4.2		Всего листов раздела 4.2: 106		Всего разделов: 8
Всего листов выписки: 279				
23.08.2023г. № КУ/И4-001/2023-191058114				
Кадастровый номер:		47:25:0110001:19		
1	2	3	4	5
199	395084.46	2202849.71	-	-
200	395091.77	2202866.75	-	-
201	395099.29	2202877.84	-	-
202	395122.9	2202892.06	-	-
203	395124.37	2202899.91	-	-
204	395118.1	2202931.69	-	-
205	395121.01	2202940.2	-	-
206	395134.41	2202947.28	-	-
207	395154.75	2202949.42	-	-
208	395194.2	2202912.14	-	-
209	395198.7	2202902.28	-	-
210	395196.07	2202891.53	-	-
211	395173.67	2202876	-	-
212	395171.37	2202860.47	-	-
213	395178.36	2202852.9	-	-
214	395216.1	2202850.59	-	-
215	395219.87	2202846.75	-	-
216	395219.11	2202834.57	-	-
217	395210.52	2202825.45	-	-
218	395167.94	2202823.25	-	-
219	395146.72	2202817.52	-	-
220	395134.67	2202809.41	-	-
221	395132.13	2202792.71	-	-
222	395128.71	2202782.86	-	-
223	395117.53	2202776.63	-	-
224	395115.24	2202770.64	-	-
225	395116.51	2202764.83	-	-
226	395126.67	2202767.36	-	-
227	395141.07	2202759.23	-	-

ПОЛНОЕ НАИМЕНОВАНИЕ ДОЛЖНОСТИ		 ДОКУМЕНТ ПОДПИСАН ЭЛЕКТРОННОЙ ПОДПИСЬЮ Сертификат: 9888056740150200175602042108 Выдан: ФЕДЕРАЛЬНОМУ СЛУЖБЕ ГОСУДАРСТВЕННОЙ РЕГИСТРАЦИИ, КАДАСТРА И КАРТОГРАФИИ Действителен с 17.06.2013 по 18.03.2024	ИНИЦИАЛЫ, ФАМИЛИЯ
-------------------------------	--	--	-------------------

Земельный учет				
вид объекта недвижимости				
Лист № 19 раздела 4.2		Всего листов раздела 4.2: 106		Всего разделов: 8
Всего листов выписки: 279				
23.08.2023г. № КУ/И4-001/2023-191058114				
Кадастровый номер:		47:25:0110001:19		
1	2	3	4	5
228	395161.78	2202758.53	-	-
229	395179.05	2202764.34	-	-
230	395222.64	2202759	-	-
231	395245.2	2202745.62	-	-
232	395244.05	2202742.76	-	-
233	395262.37	2202728.55	-	-
234	395274.6	2202717.84	-	-
235	395284.61	2202703.16	-	-
236	395290.08	2202686.43	-	-
237	395291.05	2202678.69	-	-
238	395291.73	2202673.25	-	-
239	395294.24	2202668.51	-	-
240	395299.1	2202664.81	-	-
241	395301.72	2202661.49	-	-
242	395310.89	2202646.99	-	-
243	395322.07	2202634.29	-	-
244	395337.61	2202624.16	-	-
245	395350.25	2202624.2	-	-
246	395438.39	2202703.86	-	-
247	395440.21	2202704.62	-	-
248	395459.97	2202700.25	-	-
249	395472.67	2202693.81	-	-
250	395499.3	2202660.45	-	-
251	395530.61	2202659.79	-	-
252	395559.91	2202651.35	-	-
253	395565.61	2202647.96	-	-
254	395570.82	2202639.23	-	-
255	395577.68	2202611.38	-	-
256	395581.76	2202575.44	-	-

ПОЛНОЕ НАИМЕНОВАНИЕ ДОЛЖНОСТИ		 ДОКУМЕНТ ПОДПИСАН ЭЛЕКТРОННОЙ ПОДПИСЬЮ Сертификат: 9888056740150200175602042108 Выдан: ФЕДЕРАЛЬНОМУ СЛУЖБЕ ГОСУДАРСТВЕННОЙ РЕГИСТРАЦИИ, КАДАСТРА И КАРТОГРАФИИ Действителен с 17.06.2013 по 18.03.2024	ИНИЦИАЛЫ, ФАМИЛИЯ
-------------------------------	--	---	-------------------



Земельный учет				
вид объекта недвижимости				
Лист № 20 раздела 4.2		Всего листов раздела 4.2: 106		Всего разделов: 8
Всего листов выписки: 279				
23.08.2023г. № КУ/Н4-001/2023-191058114				
Кадастровый номер:		47:25:0110001:19		
1	2	3	4	5
257	395584.67	2202566.49	-	-
258	395591.94	2202548.98	-	-
259	395612.58	2202520.58	-	-
260	395648.05	2202492.12	-	-
261	395692.76	2202473.97	-	-
262	395704.74	2202469.24	-	-
263	395720.12	2202449.22	-	-
264	395715.42	2202443.59	-	-
265	395734.96	2202409.75	-	-
266	395749.21	2202394.73	-	-
267	395776.78	2202372.76	-	-
268	395786.14	2202355.17	-	-
269	395785.56	2202335.37	-	-
270	395778.22	2202312.38	-	-
271	395760.66	2202282.75	-	-
272	395766.8	2202278.74	-	-
273	395772.21	2202288.87	-	-
274	395776.11	2202284.1	-	-
275	395788.32	2202282.36	-	-
276	395799.53	2202270.35	-	-
277	395801.33	2202267.68	-	-
278	395804.68	2202267.74	-	-
279	395808.55	2202276.64	-	-
280	395815.09	2202281.04	-	-
281	395817.58	2202287.42	-	-
282	395816.74	2202291.18	-	-
283	395810.83	2202295.35	-	-
284	395809.42	2202298.48	-	-
285	395813.19	2202297.03	-	-

ПОЛНОЕ НАИМЕНОВАНИЕ ДОЛЖНОСТИ	 ДОКУМЕНТ ПОДПИСАН ЭЛЕКТРОННОЙ ПОДПИСЬЮ Сертификат: 98880507003E92003756C20842108 Выдан: ФЕДЕРАЛЬНОМУ АГЕНТСТВУ ГОСУДАРСТВЕННОЙ РЕГИСТРАЦИИ, КАДАСТРА И КАРТОГРАФИИ Действителен с 17.06.2013 по 10.03.2024	ИНИЦИАЛЫ, ФАМИЛИЯ
-------------------------------	--	-------------------

Земельный учет				
вид объекта недвижимости				
Лист № 21 раздела 4.2		Всего листов раздела 4.2: 106		Всего разделов: 8
Всего листов выписки: 279				
23.08.2023г. № КУ/Н4-001/2023-191058114				
Кадастровый номер:		47:25:0110001:19		
1	2	3	4	5
286	395818.28	2202292.94	-	-
287	395823.08	2202285.13	-	-
288	395831.06	2202282.61	-	-
289	395836.15	2202278.78	-	-
290	395837.73	2202274.03	-	-
291	395840.09	2202267.26	-	-
292	395843.22	2202265.76	-	-
293	395873.49	2202360.03	-	-
294	395984.36	2202462.84	-	-
295	395996.57	2202470.23	-	-
296	396031.57	2202481.88	-	-
1	396109.89	2202517.85	-	-
1	394869.07	2202848.99	-	-
2	394869.93	2202853.71	-	-
3	394868.62	2202857.26	-	-
4	394863.63	2202859.18	-	-
5	394859.31	2202856.72	-	-
6	394855.56	2202850.13	-	-
7	394856.44	2202845.62	-	-
8	394860.64	2202843.34	-	-
9	394864.18	2202844.1	-	-
1	394869.07	2202848.99	-	-
1	395660.1	2202191.21	-	-
2	395657.79	2202195.12	-	-
3	395649.93	2202192.75	-	-
4	395642.06	2202190.83	-	-
5	395635.13	2202190.85	-	-
6	395632.39	2202188.97	-	-
7	395631.86	2202182.34	-	-

ПОЛНОЕ НАИМЕНОВАНИЕ ДОЛЖНОСТИ	 ДОКУМЕНТ ПОДПИСАН ЭЛЕКТРОННОЙ ПОДПИСЬЮ Сертификат: 98880507003E92003756C20842108 Выдан: ФЕДЕРАЛЬНОМУ АГЕНТСТВУ ГОСУДАРСТВЕННОЙ РЕГИСТРАЦИИ, КАДАСТРА И КАРТОГРАФИИ Действителен с 17.06.2013 по 10.03.2024	ИНИЦИАЛЫ, ФАМИЛИЯ
-------------------------------	---	-------------------

Земельный учет				
вид объекта недвижимости				
Лист № 22 раздела 4.2		Всего листов раздела 4.2: 106		Всего разделов: 8
Всего листов выписки: 279				
23.08.2023г. № КУ/И4-001/2023-191058114				
Кадастровый номер:		47:25-0110001:19		
1	2	3	4	5
8	395631.4	2202179.76	-	-
9	395632.5	2202176.87	-	-
10	395635	2202176.62	-	-
11	395638.44	2202178.13	-	-
12	395650.27	2202181.27	-	-
13	395654.64	2202183.79	-	-
1	395660.1	2202191.21	-	-
1	395551.67	2202278.67	-	-
2	395558.67	2202287.68	-	-
3	395560.85	2202297.15	-	-
4	395555.34	2202309.4	-	-
5	395540.15	2202319.99	-	-
6	395501.51	2202336.4	-	-
7	395451.46	2202356.08	-	-
8	395444.09	2202361.76	-	-
9	395425.68	2202364.36	-	-
10	395423.64	2202368.11	-	-
11	395419.44	2202369.91	-	-
12	395407.53	2202366.02	-	-
13	395388.84	2202368.67	-	-
14	395374.46	2202369.6	-	-
15	395357.72	2202374.8	-	-
16	395343.68	2202381.51	-	-
17	395335.33	2202370.12	-	-
18	395345.89	2202358.96	-	-
19	395372.74	2202330.71	-	-
20	395393.85	2202310.91	-	-
21	395404.77	2202303.19	-	-
22	395415.34	2202301.49	-	-

ПОЛНОЕ НАИМЕНОВАНИЕ ДОЛЖНОСТИ	 ДОКУМЕНТ ПОДПИСАН ЭЛЕКТРОННОЙ ПОДПИСЬЮ Сертификат: 9888050400502003756020042108 Выдан: ФЕДЕРАЛЬНОМУ СЛУЖБЕ ГОСУДАРСТВЕННОЙ РЕГИСТРАЦИИ, КАДАСТРА И КАРТОГРАФИИ Действителен с 17.06.2013 по 10.03.2024	ИНИЦИАЛЫ, ФАМИЛИЯ

Земельный учет				
вид объекта недвижимости				
Лист № 23 раздела 4.2		Всего листов раздела 4.2: 106		Всего разделов: 8
Всего листов выписки: 279				
23.08.2023г. № КУ/И4-001/2023-191058114				
Кадастровый номер:		47:25-0110001:19		
1	2	3	4	5
23	395426.09	2202297.81	-	-
24	395437.58	2202292.69	-	-
25	395443.85	2202293.33	-	-
26	395449.24	2202296.78	-	-
27	395463.58	2202297.86	-	-
28	395475.28	2202303.19	-	-
29	395482.66	2202304.49	-	-
30	395490.83	2202302.63	-	-
31	395494.04	2202299.69	-	-
32	395498.92	2202291.16	-	-
33	395505.15	2202285.28	-	-
34	395514.52	2202280.2	-	-
35	395523.23	2202275.9	-	-
36	395528.34	2202274.37	-	-
37	395534.71	2202274.02	-	-
38	395542.71	2202274.71	-	-
1	395551.67	2202278.67	-	-
1	395124.99	2202839.49	-	-
2	395129.69	2202844.04	-	-
3	395129.03	2202848.34	-	-
4	395123	2202854.21	-	-
5	395123.86	2202858.06	-	-
6	395126.75	2202860.61	-	-
7	395124.8	2202868.34	-	-
8	395120.87	2202869.67	-	-
9	395117.19	2202868.06	-	-
10	395114.15	2202868.16	-	-
11	395107.69	2202867.05	-	-
12	395105.75	2202865.14	-	-

ПОЛНОЕ НАИМЕНОВАНИЕ ДОЛЖНОСТИ	 ДОКУМЕНТ ПОДПИСАН ЭЛЕКТРОННОЙ ПОДПИСЬЮ Сертификат: 9888050400502003756020042108 Выдан: ФЕДЕРАЛЬНОМУ СЛУЖБЕ ГОСУДАРСТВЕННОЙ РЕГИСТРАЦИИ, КАДАСТРА И КАРТОГРАФИИ Действителен с 17.06.2013 по 10.03.2024	ИНИЦИАЛЫ, ФАМИЛИЯ

Земельный учет				
вид объекта недвижимости				
Лист № 24 раздела 4.2		Всего листов раздела 4.2: 106		Всего разделов: 8
Всего листов выписки: 279				
23.08.2023г. № КУ/И4-001/2023-191058114				
Кадастровый номер:		47:25:0110001:19		
1	2	3	4	5
13	395098.21	2202859.48	-	-
14	395096.15	2202854.27	-	-
15	395097.76	2202848.47	-	-
16	395097.51	2202842.52	-	-
17	395097.67	2202835.71	-	-
18	395096.17	2202825.63	-	-
19	395095.11	2202820.65	-	-
20	395095.56	2202812.45	-	-
21	395094.59	2202807.08	-	-
22	395093.99	2202797.15	-	-
23	395096.19	2202791.16	-	-
24	395104.19	2202785.81	-	-
25	395114.23	2202790.11	-	-
26	395118.94	2202798.11	-	-
27	395118.53	2202809.01	-	-
28	395114.28	2202814.77	-	-
29	395107.24	2202820.08	-	-
30	395106.11	2202826.56	-	-
31	395107.14	2202831.92	-	-
32	395119.81	2202836.11	-	-
1	395124.99	2202839.49	-	-
1	395753.97	2202306.55	-	-
2	395756.99	2202323.71	-	-
3	395762.05	2202339.4	-	-
4	395756.82	2202345.11	-	-
5	395744.82	2202347.95	-	-
6	395738.7	2202352.52	-	-
7	395731.61	2202364.89	-	-
8	395719.34	2202386.98	-	-

ПОЛНОЕ ИМЯ ИМЕННОСТИ ДОЛЖНОСТИ		 ДОКУМЕНТ ПОДПИСАН ЭЛЕКТРОННОЙ ПОДПИСЬЮ Сертификат: 98880507403E92003756C20842108 Выдан: ФЕДЕРАЛЬНОМУ АГЕНТСТВУ ГОСУДАРСТВЕННОЙ РЕГИСТРАЦИИ КАДАСТРА И КАРТОГРАФИИ Действителен с 17.06.2013 по 18.03.2024	ИНИЦИАЛЫ, ФАМИЛИЯ
--------------------------------	--	---	-------------------

Земельный учет				
вид объекта недвижимости				
Лист № 25 раздела 4.2		Всего листов раздела 4.2: 106		Всего разделов: 8
Всего листов выписки: 279				
23.08.2023г. № КУ/И4-001/2023-191058114				
Кадастровый номер:		47:25:0110001:19		
1	2	3	4	5
9	395709.13	2202397.41	-	-
10	395691.8	2202420.7	-	-
11	395674.51	2202441.72	-	-
12	395665.81	2202447.07	-	-
13	395649.96	2202446.21	-	-
14	395647.42	2202438.25	-	-
15	395641.85	2202423.56	-	-
16	395640.45	2202415.25	-	-
17	395650.07	2202408.52	-	-
18	395658.53	2202379.94	-	-
19	395665.29	2202364.44	-	-
20	395668.01	2202350.25	-	-
21	395688.04	2202330.78	-	-
22	395709.97	2202320.65	-	-
23	395734.72	2202305.91	-	-
24	395748.43	2202301.48	-	-
1	395753.97	2202306.55	-	-
1	395167.05	2202881.8	-	-
2	395169.71	2202883.74	-	-
3	395173.82	2202891.83	-	-
4	395173.31	2202894.52	-	-
5	395167.14	2202899.11	-	-
6	395157.96	2202902.56	-	-
7	395149.59	2202909.9	-	-
8	395145.15	2202914.08	-	-
9	395134.48	2202918.1	-	-
10	395133.55	2202917.31	-	-
11	395135.67	2202912.18	-	-
12	395139.57	2202904.62	-	-

ПОЛНОЕ ИМЯ ИМЕННОСТИ ДОЛЖНОСТИ		 ДОКУМЕНТ ПОДПИСАН ЭЛЕКТРОННОЙ ПОДПИСЬЮ Сертификат: 98880507403E92003756C20842108 Выдан: ФЕДЕРАЛЬНОМУ АГЕНТСТВУ ГОСУДАРСТВЕННОЙ РЕГИСТРАЦИИ КАДАСТРА И КАРТОГРАФИИ Действителен с 17.06.2013 по 18.03.2024	ИНИЦИАЛЫ, ФАМИЛИЯ
--------------------------------	--	--	-------------------

Земельный учет вид объекта недвижимости					
Лист № 26 раздела 4.2		Всего листов раздела 4.2: 106		Всего разделов: 8	Всего листов выписки: 279
23.08.2023г. № КУ/И4-001/2023-191058114					
Кадастровый номер: 47:25:0110001:19					
1	2	3	4	5	
13	395144.48	2202896.12	-	-	
14	395143.88	2202891.67	-	-	
15	395135.66	2202884.15	-	-	
16	395135.85	2202880.75	-	-	
17	395137.85	2202874.61	-	-	
18	395137.64	2202866.95	-	-	
19	395145.32	2202861.77	-	-	
20	395148.87	2202858.78	-	-	
21	395154.79	2202859.98	-	-	
22	395156.83	2202865.98	-	-	
23	395161.4	2202881.6	-	-	
1	395167.05	2202881.8	-	-	
1	395758.83	2202244.35	-	-	
2	395763.64	2202252.68	-	-	
3	395763.32	2202258.97	-	-	
4	395758.94	2202264.2	-	-	
5	395760.66	2202267.78	-	-	
6	395755.82	2202271.3	-	-	
7	395751.51	2202267.73	-	-	
8	395745.2	2202269.65	-	-	
9	395733.42	2202268.76	-	-	
10	395719.95	2202258.76	-	-	
11	395711.79	2202249.23	-	-	
12	395708.94	2202237.24	-	-	
13	395710.02	2202232.07	-	-	
14	395707.55	2202218.77	-	-	
15	395701.5	2202202	-	-	
16	395691.1	2202188.5	-	-	
17	395667.77	2202171.78	-	-	

	 <p>документ подписан электронной подписью Сертификат: 98880507003E92003756C03042108 Выдан: ФЕДЕРАЛЬНОМУ СЛУЖБЕ ГОСУДАРСТВЕННОЙ РЕГИСТРАЦИИ, КАДАСТРА И КАРТОГРАФИИ Действителен с 27.06.2013 по 10.03.2024</p>	
ПОЛНОЕ НАИМЕНОВАНИЕ ДОЛЖНОСТИ		ИНИЦИАЛЫ, ФАМИЛИЯ

Земельный учет вид объекта недвижимости					
Лист № 27 раздела 4.2		Всего листов раздела 4.2: 106		Всего разделов: 8	Всего листов выписки: 279
23.08.2023г. № КУ/И4-001/2023-191058114					
Кадастровый номер: 47:25:0110001:19					
1	2	3	4	5	
18	395638.55	2202155.63	-	-	
19	395625.76	2202134.85	-	-	
20	395620.58	2202130	-	-	
21	395597.2	2202121.53	-	-	
22	395574.37	2202118.97	-	-	
23	395567.41	2202118.53	-	-	
24	395545.14	2202122.79	-	-	
25	395533.31	2202123.47	-	-	
26	395525.38	2202124.66	-	-	
27	395517.07	2202123.9	-	-	
28	395507.7	2202116.22	-	-	
29	395501.27	2202108.13	-	-	
30	395487.64	2202097.48	-	-	
31	395469.33	2202077.94	-	-	
32	395460.9	2202058.38	-	-	
33	395452.85	2202032.79	-	-	
34	395441.59	2202011.94	-	-	
35	395435.92	2202001.53	-	-	
36	395441	2201979.37	-	-	
37	395456.96	2201964.31	-	-	
38	395492.71	2201946.6	-	-	
39	395507.68	2201946.74	-	-	
40	395518	2201950.73	-	-	
41	395535.14	2201953.04	-	-	
42	395549.27	2201958.04	-	-	
43	395560.28	2201957.89	-	-	
44	395583.93	2201964.34	-	-	
45	395590.73	2201968.59	-	-	
46	395602.45	2201984.89	-	-	

	 <p>документ подписан электронной подписью Сертификат: 98880507003E92003756C03042108 Выдан: ФЕДЕРАЛЬНОМУ СЛУЖБЕ ГОСУДАРСТВЕННОЙ РЕГИСТРАЦИИ, КАДАСТРА И КАРТОГРАФИИ Действителен с 27.06.2013 по 10.03.2024</p>	
ПОЛНОЕ НАИМЕНОВАНИЕ ДОЛЖНОСТИ		ИНИЦИАЛЫ, ФАМИЛИЯ

Земельный учет				
вид объекта недвижимости				
Лист № 28 раздела 4.2	Всего листов раздела 4.2: 106		Всего разделов: 8	Всего листов выписки: 279
23.08.2023г. № КУ/И4-001/2023-191058114				
Кадастровый номер:		47:25-0110001:19		
1	2	3	4	5
47	395604.25	2201991.41	-	-
48	395609.85	2202006	-	-
49	395609.87	2202011.16	-	-
50	395605.73	2202020.18	-	-
51	395604.51	2202035.1	-	-
52	395608.99	2202046.27	-	-
53	395616.41	2202054	-	-
54	395615.14	2202074.11	-	-
55	395627.27	2202086.83	-	-
56	395641.85	2202094.57	-	-
57	395648.87	2202098.19	-	-
58	395663.37	2202111.92	-	-
59	395678.31	2202128.84	-	-
60	395688.87	2202150.15	-	-
61	395712.48	2202177.69	-	-
62	395725.36	2202196.62	-	-
63	395732.8	2202214.83	-	-
64	395749.29	2202236.63	-	-
1	395758.83	2202244.35	-	-
1	395855.62	2201742.21	-	-
2	395871.96	2201779.07	-	-
3	395874.3	2201787.83	-	-
4	395870.22	2201794.12	-	-
5	395852.55	2201801.48	-	-
6	395842.92	2201802.36	-	-
7	395832.74	2201796.64	-	-
8	395824.94	2201787.86	-	-
9	395820.63	2201777.34	-	-
10	395819.41	2201763.23	-	-

ПОЛНОЕ НАИМЕНОВАНИЕ ДОЛЖНОСТИ	 ДОКУМЕНТ ПОДПИСАН ЭЛЕКТРОННОЙ ПОДПИСЬЮ Сертификат: 98880567401502001756250842108 Выдан: ФЕДЕРАЛЬНОМУ АГЕНСТВУ ГОСУДАРСТВЕННОЙ РЕГИСТРАЦИИ, КАДАСТРА И КАРТОГРАФИИ Действителен с 17.06.2013 по 10.03.2024	ИНИЦИАЛЫ, ФАМИЛИЯ
-------------------------------	---	-------------------

Земельный учет				
вид объекта недвижимости				
Лист № 29 раздела 4.2	Всего листов раздела 4.2: 106		Всего разделов: 8	Всего листов выписки: 279
23.08.2023г. № КУ/И4-001/2023-191058114				
Кадастровый номер:		47:25-0110001:19		
1	2	3	4	5
11	395816.62	2201749.96	-	-
12	395809.47	2201740.94	-	-
13	395794.15	2201734.1	-	-
14	395777.55	2201733.85	-	-
15	395771.43	2201735.75	-	-
16	395763.68	2201744.47	-	-
17	395762.18	2201754.73	-	-
18	395770.92	2201766.84	-	-
19	395789.03	2201784.18	-	-
20	395789.6	2201820.81	-	-
21	395800.83	2201849.72	-	-
22	395799.24	2201890.12	-	-
23	395786.57	2201904.98	-	-
24	395764.01	2201913.13	-	-
25	395738.95	2201939.77	-	-
26	395748.27	2201969.05	-	-
27	395839.76	2202254.24	-	-
28	395835.3	2202254.09	-	-
29	395778.42	2202083.6	-	-
30	395757.7	2202021.35	-	-
31	395749.44	2201993.6	-	-
32	395743.26	2201970.53	-	-
33	395732.49	2201971.77	-	-
34	395728.86	2201977.67	-	-
35	395731.24	2201977.38	-	-
36	395734.86	2201991.47	-	-
37	395730.69	2202000	-	-
38	395721.66	2202002.64	-	-
39	395712.59	2201998.48	-	-

ПОЛНОЕ НАИМЕНОВАНИЕ ДОЛЖНОСТИ	 ДОКУМЕНТ ПОДПИСАН ЭЛЕКТРОННОЙ ПОДПИСЬЮ Сертификат: 98880567401502001756250842108 Выдан: ФЕДЕРАЛЬНОМУ АГЕНСТВУ ГОСУДАРСТВЕННОЙ РЕГИСТРАЦИИ, КАДАСТРА И КАРТОГРАФИИ Действителен с 17.06.2013 по 10.03.2024	ИНИЦИАЛЫ, ФАМИЛИЯ
-------------------------------	--	-------------------

Земельный учет				
вид объекта недвижимости				
Лист № 30 раздела 4.2		Всего листов раздела 4.2: 106		Всего разделов: 8
Всего листов выписки: 279				
23.08.2023г. № КУ/И4-001/2023-191058114				
Кадастровый номер: 47:25:0110001:19				
1	2	3	4	5
40	395707.91	2201983.79	-	-
41	395700.72	2201986.61	-	-
42	395693.35	2201986.61	-	-
43	395682.55	2201980.98	-	-
44	395684.38	2201987.55	-	-
45	395685.82	2201993.14	-	-
46	395683.13	2201995.4	-	-
47	395679.1	2201994.74	-	-
48	395676.62	2201987.9	-	-
49	395673.28	2201978.25	-	-
50	395671.63	2201977.05	-	-
51	395669.7	2201968.39	-	-
52	395661.65	2201952.51	-	-
53	395651.56	2201944.44	-	-
54	395643.43	2201935.74	-	-
55	395641.67	2201933.24	-	-
56	395637.39	2201932.26	-	-
57	395628.18	2201927.33	-	-
58	395605.94	2201920.55	-	-
59	395600.68	2201920.67	-	-
60	395581	2201914.44	-	-
61	395556.84	2201915.22	-	-
62	395538.31	2201915.27	-	-
63	395518.64	2201911.48	-	-
64	395495.89	2201912.95	-	-
65	395478.65	2201918.03	-	-
66	395443.94	2201933.88	-	-
67	395433.84	2201955.56	-	-
68	395427.75	2201964.42	-	-



ПОЛНОЕ ИМЯ ИМЕННОСТИ ДОЛЖНОСТИ

ИНИЦИАЛЫ, ФАМИЛИЯ

Земельный учет				
вид объекта недвижимости				
Лист № 31 раздела 4.2		Всего листов раздела 4.2: 106		Всего разделов: 8
Всего листов выписки: 279				
23.08.2023г. № КУ/И4-001/2023-191058114				
Кадастровый номер: 47:25:0110001:19				
1	2	3	4	5
69	395418.12	2201972.54	-	-
70	395414.98	2201990.39	-	-
71	395410.92	2201994.79	-	-
72	395399.97	2201999.27	-	-
73	395386.24	2201998.52	-	-
74	395380.98	2202000.29	-	-
75	395364.75	2202015.78	-	-
76	395361.11	2202022.6	-	-
77	395361.86	2202034.52	-	-
78	395373.6	2202042.78	-	-
79	395388.14	2202042.87	-	-
80	395407.36	2202055.21	-	-
81	395414.93	2202057.06	-	-
82	395422.31	2202067.6	-	-
83	395437.95	2202091.24	-	-
84	395447.88	2202099.16	-	-
85	395454.37	2202107.62	-	-
86	395457.44	2202118.78	-	-
87	395466.62	2202119.74	-	-
88	395476.87	2202129.17	-	-
89	395485.08	2202134.05	-	-
90	395489.88	2202140.34	-	-
91	395489.41	2202149.99	-	-
92	395485.25	2202156.84	-	-
93	395480.23	2202158.38	-	-
94	395472.96	2202162.4	-	-
95	395466.69	2202160.64	-	-
96	395457.5	2202160.51	-	-
97	395448.24	2202152.7	-	-



ПОЛНОЕ ИМЯ ИМЕННОСТИ ДОЛЖНОСТИ

ИНИЦИАЛЫ, ФАМИЛИЯ

Земельный учет				
вид объекта недвижимости				
Лист № 32 раздела 4.2		Всего листов раздела 4.2: 106		Всего разделов: 8
Всего листов выписки: 279				
23.08.2023г. № КУ/И4-001/2023-191058114				
Кадастровый номер:		47:25:0110001:19		
1	2	3	4	5
98	395439.71	2202157.66	-	-
99	395424.59	2202159.76	-	-
100	395413.53	2202164.77	-	-
101	395397.73	2202168.91	-	-
102	395378.12	2202189	-	-
103	395362.04	2202221.58	-	-
104	395352.12	2202268.15	-	-
105	395328.41	2202299.99	-	-
106	395306.89	2202314.49	-	-
107	395246.96	2202336.89	-	-
108	395218.44	2202352.71	-	-
109	395205.68	2202359.4	-	-
110	395194.55	2202360.83	-	-
111	395188.44	2202354.03	-	-
112	395190.45	2202346.24	-	-
113	395207.17	2202326.69	-	-
114	395218.34	2202317.93	-	-
115	395230.15	2202288.2	-	-
116	395218.95	2202275.61	-	-
117	395205.05	2202284.09	-	-
118	395192.11	2202293.22	-	-
119	395176.91	2202310.84	-	-
120	395160.81	2202334.45	-	-
121	395147.8	2202360.39	-	-
122	395130.2	2202379.46	-	-
123	395116.37	2202388.37	-	-
124	395092.23	2202402.79	-	-
125	395056.52	2202423.35	-	-
126	395020.34	2202433	-	-

ПОЛНОЕ НАИМЕНОВАНИЕ ДОЛЖНОСТИ	 ДОКУМЕНТ ПОДПИСАН ЭЛЕКТРОННОЙ ПОДПИСЬЮ Сертификат: 988805074015020017565205042118 Выдан: ФЕДЕРАЛЬНОМУ АГЕНТСТВУ ГОСУДАРСТВЕННОЙ РЕГИСТРАЦИИ КАДАСТРА И КАРТОГРАФИИ Действителен с 17.06.2013 по 18.03.2024	ИНИЦИАЛЫ, ФАМИЛИЯ

Земельный учет				
вид объекта недвижимости				
Лист № 33 раздела 4.2		Всего листов раздела 4.2: 106		Всего разделов: 8
Всего листов выписки: 279				
23.08.2023г. № КУ/И4-001/2023-191058114				
Кадастровый номер:		47:25:0110001:19		
1	2	3	4	5
127	394988.25	2202444.97	-	-
128	394976.59	2202465.47	-	-
129	394962.82	2202481.2	-	-
130	394958.49	2202497.43	-	-
131	394995.2	2202530.1	-	-
132	395003.67	2202539.21	-	-
133	395009.28	2202556.66	-	-
134	395013.18	2202560.81	-	-
135	395013.27	2202563.4	-	-
136	395006.33	2202568.12	-	-
137	395003.4	2202586.17	-	-
138	394997.29	2202593.99	-	-
139	394988.49	2202610.77	-	-
140	394979.22	2202617.33	-	-
141	394964.35	2202626.57	-	-
142	394960.37	2202628.83	-	-
143	394956.34	2202633.01	-	-
144	394943.08	2202659.45	-	-
145	394936.77	2202660.91	-	-
146	394928.76	2202667.06	-	-
147	394921.68	2202670.09	-	-
148	394908.31	2202676.18	-	-
149	394884.7	2202681.41	-	-
150	394871.18	2202681.79	-	-
151	394854.8	2202681.14	-	-
152	394844.59	2202682.31	-	-
153	394842.54	2202687.48	-	-
154	394842.37	2202699.08	-	-
155	394848.91	2202704.6	-	-

ПОЛНОЕ НАИМЕНОВАНИЕ ДОЛЖНОСТИ	 ДОКУМЕНТ ПОДПИСАН ЭЛЕКТРОННОЙ ПОДПИСЬЮ Сертификат: 988805074015020017565205042118 Выдан: ФЕДЕРАЛЬНОМУ АГЕНТСТВУ ГОСУДАРСТВЕННОЙ РЕГИСТРАЦИИ КАДАСТРА И КАРТОГРАФИИ Действителен с 17.06.2013 по 18.03.2024	ИНИЦИАЛЫ, ФАМИЛИЯ

Земельный учет				
вид объекта недвижимости				
Лист № 34 раздела 4.2		Всего листов раздела 4.2: 106		Всего разделов: 8
Всего листов выписки: 279				
23.08.2023г. № КУ ВП-001/2023-191058114				
Кадастровый номер:		47:25:0110001:19		
1	2	3	4	5
156	394875.29	2202711.13	-	-
157	394895.72	2202717.84	-	-
158	394914.91	2202721.84	-	-
159	394923.9	2202722.7	-	-
160	394935.61	2202719.61	-	-
161	394940.87	2202715.55	-	-
162	394947.82	2202706.47	-	-
163	394956.73	2202706.09	-	-
164	394962.79	2202706.03	-	-
165	394982.63	2202695.12	-	-
166	394997.48	2202679.64	-	-
167	395018.57	2202651.28	-	-
168	395031.56	2202630.15	-	-
169	395039.38	2202606.32	-	-
170	395033.39	2202588.71	-	-
171	395027.33	2202575.73	-	-
172	395019.94	2202564.64	-	-
173	395019.94	2202560.44	-	-
174	395026.61	2202555.69	-	-
175	395029.14	2202551.3	-	-
176	395030.18	2202543.8	-	-
177	395036.97	2202533.16	-	-
178	395038.55	2202524.79	-	-
179	395038.21	2202516.24	-	-
180	395036.97	2202509.55	-	-
181	395026.59	2202500.21	-	-
182	395007.28	2202489.98	-	-
183	395001.63	2202484.64	-	-
184	395002.55	2202479.88	-	-

ПОЛНОЕ НАИМЕНОВАНИЕ ДОЛЖНОСТИ	 ДОКУМЕНТ ПОДПИСАН ЭЛЕКТРОННОЙ ПОДПИСЬЮ Сертификат: 9888050403E0201756A20C042108 Выдан: ФЕДЕРАЛЬНОМУ СЛУЖБЕ ГОСУДАРСТВЕННОЙ РЕГИСТРАЦИИ, КАДАСТРА И КАРТОГРАФИИ Действителен с 17.06.2013 по 10.03.2024	ИНИЦИАЛЫ, ФАМИЛИЯ

Земельный учет				
вид объекта недвижимости				
Лист № 35 раздела 4.2		Всего листов раздела 4.2: 106		Всего разделов: 8
Всего листов выписки: 279				
23.08.2023г. № КУ ВП-001/2023-191058114				
Кадастровый номер:		47:25:0110001:19		
1	2	3	4	5
185	395007.36	2202470.75	-	-
186	395012.4	2202468.31	-	-
187	395024.73	2202471.01	-	-
188	395044.04	2202483.3	-	-
189	395058.39	2202491.41	-	-
190	395084.88	2202499.72	-	-
191	395092.42	2202500.08	-	-
192	395099.84	2202499.46	-	-
193	395107.94	2202501.84	-	-
194	395113.09	2202507.14	-	-
195	395112.21	2202517.89	-	-
196	395097.76	2202533.63	-	-
197	395096.38	2202540.46	-	-
198	395104.87	2202546.9	-	-
199	395111.7	2202555.37	-	-
200	395132.02	2202561.25	-	-
201	395135.86	2202559.84	-	-
202	395156.19	2202548.59	-	-
203	395169	2202536.35	-	-
204	395172.56	2202527.12	-	-
205	395174.24	2202511.74	-	-
206	395177.4	2202501.51	-	-
207	395186.75	2202494.7	-	-
208	395196.2	2202487.35	-	-
209	395203.48	2202481.21	-	-
210	395204.73	2202475.94	-	-
211	395212.37	2202459.73	-	-
212	395219.82	2202445.85	-	-
213	395226.9	2202438.52	-	-

ПОЛНОЕ НАИМЕНОВАНИЕ ДОЛЖНОСТИ	 ДОКУМЕНТ ПОДПИСАН ЭЛЕКТРОННОЙ ПОДПИСЬЮ Сертификат: 9888050403E0201756A20C042108 Выдан: ФЕДЕРАЛЬНОМУ СЛУЖБЕ ГОСУДАРСТВЕННОЙ РЕГИСТРАЦИИ, КАДАСТРА И КАРТОГРАФИИ Действителен с 17.06.2013 по 10.03.2024	ИНИЦИАЛЫ, ФАМИЛИЯ



Земельный учет				
вид объекта недвижимости				
Лист № 36 раздела 4.2		Всего листов раздела 4.2: 106		Всего разделов: 8
Всего листов выписки: 279				
23.08.2023г. № ЕУ/Н4-001/2023-191058114				
Кадастровый номер:		47:25:0110001:19		
1	2	3	4	5
214	395242.36	2202419.73	-	-
215	395248.04	2202416.5	-	-
216	395266.51	2202401.41	-	-
217	395301.15	2202387.3	-	-
218	395306.37	2202385	-	-
219	395320.97	2202386.1	-	-
220	395326.41	2202392.22	-	-
221	395326.59	2202395.95	-	-
222	395320.25	2202408.83	-	-
223	395314.07	2202415.55	-	-
224	395296.43	2202437.6	-	-
225	395278.3	2202453.54	-	-
226	395278.55	2202464.12	-	-
227	395270.3	2202471.36	-	-
228	395264.46	2202486.68	-	-
229	395262.78	2202493.67	-	-
230	395257.2	2202499.16	-	-
231	395242.98	2202511.99	-	-
232	395228.13	2202529.82	-	-
233	395222.41	2202531.86	-	-
234	395208.61	2202543.95	-	-
235	395196.35	2202551.97	-	-
236	395183.57	2202565.18	-	-
237	395168.93	2202579.72	-	-
238	395163.53	2202585.03	-	-
239	395157.24	2202588.22	-	-
240	395144.12	2202596.76	-	-
241	395116.81	2202606.59	-	-
242	395086.09	2202615.68	-	-

ПОЛНОЕ НАИМЕНОВАНИЕ ДОЛЖНОСТИ		 ДОКУМЕНТ ПОДПИСАН ЭЛЕКТРОННОЙ ПОДПИСЬЮ Сертификат: 98880507003E9202756250842108 Выдан: ФЕДЕРАЛЬНОМУ СЛУЖБЕ ГОСУДАРСТВЕННОЙ РЕГИСТРАЦИИ, КАДАСТРА И КАРТОГРАФИИ Действителен с 17.06.2013 по 10.03.2024	ИНИЦИАЛЫ, ФАМИЛИЯ	
-------------------------------	--	--	-------------------	--

Земельный учет				
вид объекта недвижимости				
Лист № 37 раздела 4.2		Всего листов раздела 4.2: 106		Всего разделов: 8
Всего листов выписки: 279				
23.08.2023г. № ЕУ/Н4-001/2023-191058114				
Кадастровый номер:		47:25:0110001:19		
1	2	3	4	5
243	395076.86	2202621.96	-	-
244	395067.58	2202631.19	-	-
245	395041.9	2202670.85	-	-
246	395037.14	2202667.31	-	-
247	395019.6	2202691.87	-	-
248	395011.55	2202697.9	-	-
249	395000.52	2202712.84	-	-
250	394996.03	2202715.23	-	-
251	394991.22	2202713.3	-	-
252	394988.25	2202715.81	-	-
253	394988.2	2202720.1	-	-
254	394963.49	2202737	-	-
255	394929.1	2202760.25	-	-
256	394911.32	2202762.55	-	-
257	394883.94	2202766.59	-	-
258	394860.4	2202769.59	-	-
259	394838.68	2202767.14	-	-
260	394829.38	2202765.82	-	-
261	394817.82	2202755.19	-	-
262	394810.32	2202743.97	-	-
263	394818.05	2202721.46	-	-
264	394816.66	2202707.02	-	-
265	394796.16	2202687.74	-	-
266	394777.12	2202678.55	-	-
267	394752.92	2202685.87	-	-
268	394737.07	2202693.32	-	-
269	394722.86	2202714.96	-	-
270	394717.14	2202726.91	-	-
271	394719.59	2202741.83	-	-

ПОЛНОЕ НАИМЕНОВАНИЕ ДОЛЖНОСТИ		 ДОКУМЕНТ ПОДПИСАН ЭЛЕКТРОННОЙ ПОДПИСЬЮ Сертификат: 98880507003E9202756250842108 Выдан: ФЕДЕРАЛЬНОМУ СЛУЖБЕ ГОСУДАРСТВЕННОЙ РЕГИСТРАЦИИ, КАДАСТРА И КАРТОГРАФИИ Действителен с 17.06.2013 по 10.03.2024	ИНИЦИАЛЫ, ФАМИЛИЯ	
-------------------------------	--	---	-------------------	--

Земельный учет				
вид объекта недвижимости				
Лист № 38 раздела 4.2		Всего листов раздела 4.2: 106		Всего разделов: 8
Всего листов выписки: 279				
23.08.2023г. № КУ/И4-001/2023-191058114				
Кадастровый номер:		47:25:0110001:19		
1	2	3	4	5
272	394719.74	2202751.21	-	-
273	394704.2	2202761.78	-	-
274	394664.93	2202800.51	-	-
275	394660.14	2202801.71	-	-
276	394655.15	2202796.93	-	-
277	394645.03	2202801.16	-	-
278	394640.57	2202807.97	-	-
279	394641.24	2202815.91	-	-
280	394642.25	2202820.02	-	-
281	394598.09	2202861.2	-	-
282	394592.89	2202866.69	-	-
283	394597.89	2202876.26	-	-
284	394601.24	2202879.85	-	-
285	394595.98	2202884.53	-	-
286	394573.14	2202875.26	-	-
287	394527.09	2202847.59	-	-
288	394467.7	2202813.16	-	-
289	394467.08	2202812.35	-	-
290	394495.03	2202807.24	-	-
291	394506.99	2202805.76	-	-
292	394512.09	2202798.89	-	-
293	394530.13	2202779.85	-	-
294	394554.29	2202750.56	-	-
295	394578.5	2202721.27	-	-
296	394617.66	2202675.95	-	-
297	394647.39	2202643.47	-	-
298	394657.34	2202632.34	-	-
299	394668.26	2202622	-	-
300	394675.45	2202615.28	-	-

ПОЛНОЕ ИМЯ ИМЕННОСТИ ДОЛЖНОСТИ		 ДОКУМЕНТ ПОДПИСАН ЭЛЕКТРОННОЙ ПОДПИСЬЮ Сертификат: 9888050740150200175602042108 Выдан: ФЕДЕРАЛЬНОМУ СЛУЖБЕ ГОСУДАРСТВЕННОЙ РЕГИСТРАЦИИ, КАДАСТРА И КАРТОГРАФИИ Республики Беларусь 17.08.2023 на 04.0.2024	ИНИЦИАЛЫ, ФАМИЛИЯ
--------------------------------	--	--	-------------------

Земельный учет				
вид объекта недвижимости				
Лист № 39 раздела 4.2		Всего листов раздела 4.2: 106		Всего разделов: 8
Всего листов выписки: 279				
23.08.2023г. № КУ/И4-001/2023-191058114				
Кадастровый номер:		47:25:0110001:19		
1	2	3	4	5
301	394676.24	2202605.83	-	-
302	394673.39	2202597.98	-	-
303	394667.84	2202591.75	-	-
304	394664.39	2202580.3	-	-
305	394669.46	2202570.95	-	-
306	394678.66	2202556.43	-	-
307	394683.71	2202548.47	-	-
308	394687.59	2202539.65	-	-
309	394695.55	2202529.72	-	-
310	394698.47	2202520.87	-	-
311	394694.77	2202512.38	-	-
312	394698.98	2202504.27	-	-
313	394697.21	2202495.41	-	-
314	394693.4	2202486.34	-	-
315	394693.73	2202475.58	-	-
316	394698.01	2202467.84	-	-
317	394705.21	2202456.16	-	-
318	394712.36	2202444.64	-	-
319	394718.65	2202433.76	-	-
320	394725.03	2202422.91	-	-
321	394733.41	2202412.37	-	-
322	394741.11	2202404.99	-	-
323	394751.47	2202404.98	-	-
324	394760.01	2202405.01	-	-
325	394763.65	2202396.5	-	-
326	394771.77	2202396.06	-	-
327	394783.3	2202383.92	-	-
328	394788.35	2202374.66	-	-
329	394793.96	2202365.7	-	-

ПОЛНОЕ ИМЯ ИМЕННОСТИ ДОЛЖНОСТИ		 ДОКУМЕНТ ПОДПИСАН ЭЛЕКТРОННОЙ ПОДПИСЬЮ Сертификат: 9888050740150200175602042108 Выдан: ФЕДЕРАЛЬНОМУ СЛУЖБЕ ГОСУДАРСТВЕННОЙ РЕГИСТРАЦИИ, КАДАСТРА И КАРТОГРАФИИ Республики Беларусь 17.08.2023 на 04.0.2024	ИНИЦИАЛЫ, ФАМИЛИЯ
--------------------------------	--	---	-------------------

Земельный участок				
вид объекта недвижимости				
Лист № 40 раздела 4.2		Всего листов раздела 4.2: 106		Всего разделов: 8
Всего листов выписки: 279				
23.08.2023г. № КУВИ-001/2023-191058114				
Кадастровый номер:		47:25:0110001:19		
1	2	3	4	5
330	394798.28	2202358.37	-	-
331	394803.45	2202349.06	-	-
332	394808.41	2202339.28	-	-
333	394818.57	2202333.73	-	-
334	394832.37	2202332.64	-	-
335	394845.62	2202327.6	-	-
336	394860.19	2202317.34	-	-
337	394876.2	2202298.1	-	-
338	394886.83	2202276.77	-	-
339	394896.44	2202256.53	-	-
340	394909.5	2202239.92	-	-
341	394926.7	2202217.66	-	-
342	394945.97	2202195.99	-	-
343	394953.61	2202184.42	-	-
344	394960.23	2202170.41	-	-
345	394961.03	2202165.96	-	-
346	394970.07	2202165.99	-	-
347	394970.25	2202166.41	-	-
348	394988.64	2202166.08	-	-
349	395006.58	2202166.01	-	-
350	395034.24	2202167.21	-	-
351	395049.87	2202170.06	-	-
352	395096.35	2202170.32	-	-
353	395104.82	2202164.64	-	-
354	395138.08	2202164.93	-	-
355	395141.99	2202161.51	-	-
356	395142.11	2202140.07	-	-
357	395142.79	2202116.29	-	-
358	395143.55	2202064.79	-	-



ПОЛНОЕ НАИМЕНОВАНИЕ ДОЛЖНОСТИ

ИНИЦИАЛЫ, ФАМИЛИЯ

Земельный участок				
вид объекта недвижимости				
Лист № 41 раздела 4.2		Всего листов раздела 4.2: 106		Всего разделов: 8
Всего листов выписки: 279				
23.08.2023г. № КУВИ-001/2023-191058114				
Кадастровый номер:		47:25:0110001:19		
1	2	3	4	5
359	395180.13	2202062.26	-	-
360	395182.27	2202001.81	-	-
361	395143.98	2201974.18	-	-
362	395142.06	2201971.11	-	-
363	395052.54	2201971.52	-	-
364	395057.55	2201966.12	-	-
365	395075.16	2201962.72	-	-
366	395088	2201962.45	-	-
367	395101.82	2201957.48	-	-
368	395107.8	2201950.58	-	-
369	395105.73	2201935.24	-	-
370	395100.53	2201921.66	-	-
371	395096.97	2201910.43	-	-
372	395098.94	2201886.37	-	-
373	395104.86	2201870.78	-	-
374	395110.01	2201864.05	-	-
375	395124.35	2201857.16	-	-
376	395131.18	2201849.83	-	-
377	395138.82	2201833.31	-	-
378	395151.33	2201812.02	-	-
379	395171.34	2201792.06	-	-
380	395184.81	2201771.49	-	-
381	395191.41	2201759.86	-	-
382	395194.4	2201746.02	-	-
383	395193.11	2201738.1	-	-
384	395184.48	2201708.32	-	-
385	395184.55	2201696.31	-	-
386	395189.89	2201669.39	-	-
387	395192.56	2201662.73	-	-



ПОЛНОЕ НАИМЕНОВАНИЕ ДОЛЖНОСТИ

ИНИЦИАЛЫ, ФАМИЛИЯ

Земельный учет				
вид объекта недвижимости				
Лист № 42 раздела 4.2		Всего листов раздела 4.2: 106		Всего разделов: 8
Всего листов выписки: 279				
23.08.2023г. № КУ/И4-001/2023-191058114				
Кадстровый номер:		47:25:0110001:19		
1	2	3	4	5
388	395371.51	2201471.83	-	-
389	395568.71	2201259.84	-	-
390	395629.88	2201194.91	-	-
391	395679.6	2201239.75	-	-
392	395705.12	2201284	-	-
393	395718.72	2201290.87	-	-
394	395725.56	2201298.84	-	-
395	395730.32	2201307.79	-	-
396	395727.69	2201320.45	-	-
397	395717.34	2201327.9	-	-
398	395714.4	2201336.59	-	-
399	395708.02	2201344.33	-	-
400	395697.97	2201348.53	-	-
401	395695.88	2201354.59	-	-
402	395682.91	2201360.53	-	-
403	395680.16	2201368.17	-	-
404	395673.93	2201376.14	-	-
405	395671.49	2201378.06	-	-
406	395658.79	2201382.15	-	-
407	395649.53	2201395.9	-	-
408	395648.59	2201410.92	-	-
409	395653.86	2201430.32	-	-
410	395661.17	2201438.02	-	-
411	395665.78	2201453.49	-	-
412	395681.81	2201493.23	-	-
413	395722.83	2201550.08	-	-
414	395749.79	2201582.57	-	-
415	395761.89	2201597.97	-	-
416	395767.88	2201613.01	-	-

ПОЛНОЕ НАИМЕНОВАНИЕ ДОЛЖНОСТИ	 ДОКУМЕНТ ПОДПИСАН ЭЛЕКТРОННОЙ ПОДПИСЬЮ Сертификат: 98880507003E92003756020842108 Выдан: ФЕДЕРАЛЬНОМУ АГЕНТСТВУ ГОСУДАРСТВЕННОЙ РЕГИСТРАЦИИ, КАДАСТРА И КАРТОГРАФИИ Действителен с 17.06.2013 по 10.03.2024	ИНИЦИАЛЫ, ФАМИЛИЯ

Земельный учет				
вид объекта недвижимости				
Лист № 43 раздела 4.2		Всего листов раздела 4.2: 106		Всего разделов: 8
Всего листов выписки: 279				
23.08.2023г. № КУ/И4-001/2023-191058114				
Кадстровый номер:		47:25:0110001:19		
1	2	3	4	5
417	395778.27	2201617.39	-	-
418	395789.69	2201638.59	-	-
419	395799.07	2201661.22	-	-
420	395804.76	2201666.57	-	-
421	395805.67	2201668.25	-	-
422	395843.87	2201728.52	-	-
1	395855.62	2201742.21	-	-
1	395597.28	2201491.11	-	-
2	395572.73	2201499.39	-	-
3	395573.74	2201502.42	-	-
4	395572.21	2201502.99	-	-
5	395573.37	2201506.42	-	-
6	395574.93	2201505.93	-	-
7	395575.54	2201507.77	-	-
8	395580.59	2201506.05	-	-
9	395581.19	2201507.78	-	-
10	395585.45	2201506.33	-	-
11	395584.85	2201504.62	-	-
12	395590.66	2201502.66	-	-
13	395591.26	2201504.37	-	-
14	395602.72	2201500.49	-	-
15	395600.74	2201494.53	-	-
16	395600.41	2201494.61	-	-
17	395599.98	2201493.37	-	-
18	395598.24	2201493.95	-	-
1	395597.28	2201491.11	-	-
1	394963.82	2202604.13	-	-
2	394964.28	2202602.73	-	-
3	394952.63	2202592.61	-	-

ПОЛНОЕ НАИМЕНОВАНИЕ ДОЛЖНОСТИ	 ДОКУМЕНТ ПОДПИСАН ЭЛЕКТРОННОЙ ПОДПИСЬЮ Сертификат: 98880507003E92003756020842108 Выдан: ФЕДЕРАЛЬНОМУ АГЕНТСТВУ ГОСУДАРСТВЕННОЙ РЕГИСТРАЦИИ, КАДАСТРА И КАРТОГРАФИИ Действителен с 17.06.2013 по 10.03.2024	ИНИЦИАЛЫ, ФАМИЛИЯ

Земельный учет				
вид объекта недвижимости				
Лист № 44 раздела 4.2		Всего листов раздела 4.2: 106		Всего разделов: 8
Всего листов выписки: 279				
23.08.2023г. № КУ/И4-001/2023-191058114				
Кадастровый номер:		47:25-0110001:19		
1	2	3	4	5
4	394939.91	2202607.35	-	-
5	394951.32	2202617.21	-	-
6	394952.93	2202616.61	-	-
1	394963.82	2202604.13	-	-
1	395815.06	2202223.53	-	-
2	395818.24	2202244	-	-
3	395815.05	2202246.07	-	-
4	395805.36	2202243.71	-	-
5	395800.1	2202246.29	-	-
6	395799.31	2202254.95	-	-
7	395802.4	2202262.39	-	-
8	395798.24	2202265.06	-	-
9	395794.73	2202263.37	-	-
10	395771.26	2202227.9	-	-
11	395744.99	2202186.39	-	-
12	395717.43	2202145.6	-	-
13	395677.8	2202083.74	-	-
14	395676.25	2202072.41	-	-
15	395679.8	2202054.47	-	-
16	395681.83	2202028.47	-	-
17	395681.46	2202012.59	-	-
18	395687.18	2202004.95	-	-
19	395695.73	2202002.39	-	-
20	395723.88	2202006.9	-	-
21	395735.04	2202003.35	-	-
22	395746.84	2202006.73	-	-
23	395753.22	2202032.5	-	-
24	395760.13	2202058.59	-	-
1	395815.06	2202223.53	-	-

ПОЛНОЕ НАИМЕНОВАНИЕ ДОЛЖНОСТИ		 ДОКУМЕНТ ПОДПИСАН ЭЛЕКТРОННОЙ ПОДПИСЬЮ Сертификат: 9888056740150200175602042108 Выдан: ФЕДЕРАЛЬНОМУ АГЕНТСТВУ ГОСУДАРСТВЕННОЙ РЕГИСТРАЦИИ, КАДАСТРА И КАРТОГРАФИИ Действителен с 27.06.2013 по 10.03.2024	ИНИЦИАЛЫ, ФАМИЛИЯ
-------------------------------	--	---	-------------------

Земельный учет				
вид объекта недвижимости				
Лист № 45 раздела 4.2		Всего листов раздела 4.2: 106		Всего разделов: 8
Всего листов выписки: 279				
23.08.2023г. № КУ/И4-001/2023-191058114				
Кадастровый номер:		47:25-0110001:19		
1	2	3	4	5
1	395558.1	2202618.77	-	-
2	395559.7	2202626.8	-	-
3	395556.34	2202640.25	-	-
4	395552.85	2202643.57	-	-
5	395546.01	2202645.26	-	-
6	395540.94	2202643.27	-	-
7	395539.11	2202637.55	-	-
8	395540.07	2202630.16	-	-
9	395546.05	2202618.93	-	-
10	395551.97	2202616.57	-	-
1	395558.1	2202618.77	-	-
1	395571.32	2202538.73	-	-
2	395571.82	2202541.02	-	-
3	395570.92	2202544.11	-	-
4	395569.2	2202546.24	-	-
5	395565.23	2202546.18	-	-
6	395563.94	2202544.72	-	-
7	395563.51	2202541.77	-	-
8	395564.48	2202539.29	-	-
9	395566.05	2202537.86	-	-
10	395568.94	2202537.27	-	-
1	395571.32	2202538.73	-	-
1	395572.34	2202577.29	-	-
2	395571.49	2202581.68	-	-
3	395569.27	2202584.06	-	-
4	395564.05	2202584.56	-	-
5	395558.27	2202579.08	-	-
6	395558.63	2202575.18	-	-
7	395561.47	2202572.18	-	-

ПОЛНОЕ НАИМЕНОВАНИЕ ДОЛЖНОСТИ		 ДОКУМЕНТ ПОДПИСАН ЭЛЕКТРОННОЙ ПОДПИСЬЮ Сертификат: 9888056740150200175602042108 Выдан: ФЕДЕРАЛЬНОМУ АГЕНТСТВУ ГОСУДАРСТВЕННОЙ РЕГИСТРАЦИИ, КАДАСТРА И КАРТОГРАФИИ Действителен с 27.06.2013 по 10.03.2024	ИНИЦИАЛЫ, ФАМИЛИЯ
-------------------------------	--	--	-------------------

Земельный учет				
вид объекта недвижимости				
Лист № 46 раздела 4.2		Всего листов раздела 4.2: 106		Всего разделов: 8
Всего листов выписки: 279				
23.08.2023г. № ЕУ/Н4-001/2023-191058114				
Кадастровый номер:		47:25-0110001:19		
1	2	3	4	5
8	395566.91	2202570.54	-	-
9	395570.02	2202571.35	-	-
10	395571.48	2202573.54	-	-
1	395572.34	2202577.29	-	-
1	395665.32	2202006.93	-	-
2	395658.96	2202051.23	-	-
3	395655.37	2202059.49	-	-
4	395647.91	2202061.72	-	-
5	395639.27	2202059.38	-	-
6	395634.71	2202055.61	-	-
7	395628.47	2202048.03	-	-
8	395622.57	2202043.99	-	-
9	395622.93	2202030.47	-	-
10	395629.64	2202011.83	-	-
11	395634.92	2202003.19	-	-
12	395639.03	2201997.74	-	-
13	395646.28	2201995.38	-	-
14	395657.13	2201989.06	-	-
15	395663.1	2201989.06	-	-
16	395666.58	2201990.11	-	-
17	395668.34	2201995.51	-	-
1	395665.32	2202006.93	-	-
1	394994.87	2202832.1	-	-
2	395002.28	2202835.09	-	-
3	395005.96	2202839.3	-	-
4	395005.77	2202844.11	-	-
5	395002.41	2202847.17	-	-
6	394993.35	2202849.87	-	-
7	394983.83	2202853.44	-	-

ПОЛНОЕ НАИМЕНОВАНИЕ ДОЛЖНОСТИ	 ДОКУМЕНТ ПОДПИСАН ЭЛЕКТРОННОЙ ПОДПИСЬЮ Сертификат: 98886587403E92803756A20842118 Выдан: ФЕДЕРАЛЬНОМУ АГЕНТСТВУ ГОСУДАРСТВЕННОЙ РЕГИСТРАЦИИ, КАДАСТРА И КАРТОГРАФИИ Действителен с 17.06.2013 по 18.03.2024	ИНИЦИАЛЫ, ФАМИЛИЯ

Земельный учет				
вид объекта недвижимости				
Лист № 47 раздела 4.2		Всего листов раздела 4.2: 106		Всего разделов: 8
Всего листов выписки: 279				
23.08.2023г. № ЕУ/Н4-001/2023-191058114				
Кадастровый номер:		47:25-0110001:19		
1	2	3	4	5
8	394976.69	2202858.57	-	-
9	394971.78	2202864.64	-	-
10	394968	2202864.74	-	-
11	394965.34	2202863.19	-	-
12	394964.52	2202857.99	-	-
13	394961.68	2202854.21	-	-
14	394961.45	2202849.78	-	-
15	394971.32	2202842.14	-	-
16	394984.39	2202833.35	-	-
1	394994.87	2202832.1	-	-
1	394903.32	2202958.98	-	-
2	394902.74	2202961.14	-	-
3	394900.96	2202962.09	-	-
4	394898.95	2202961.98	-	-
5	394897.49	2202960.66	-	-
6	394897.55	2202958.32	-	-
7	394898.39	2202956.84	-	-
8	394900.3	2202956.13	-	-
9	394902.34	2202956.73	-	-
1	394903.32	2202958.98	-	-
1	395182.71	2202899.74	-	-
2	395184.89	2202901.35	-	-
3	395186.58	2202908.95	-	-
4	395182.36	2202914.01	-	-
5	395176.52	2202917.67	-	-
6	395173.88	2202921.9	-	-
7	395167.55	2202927.37	-	-
8	395159.87	2202936.79	-	-
9	395151.98	2202939.93	-	-

ПОЛНОЕ НАИМЕНОВАНИЕ ДОЛЖНОСТИ	 ДОКУМЕНТ ПОДПИСАН ЭЛЕКТРОННОЙ ПОДПИСЬЮ Сертификат: 98886587403E92803756A20842118 Выдан: ФЕДЕРАЛЬНОМУ АГЕНТСТВУ ГОСУДАРСТВЕННОЙ РЕГИСТРАЦИИ, КАДАСТРА И КАРТОГРАФИИ Действителен с 17.06.2013 по 18.03.2024	ИНИЦИАЛЫ, ФАМИЛИЯ

Земельный учет				
вид объекта недвижимости				
Лист № 48 раздела 4.2		Всего листов раздела 4.2: 106		Всего разделов: 8
Всего листов выписки: 279				
23.08.2023г. № ЕУ/Н4-001/2023-191058114				
Кадастровый номер:		47:25:0110001:19		
1	2	3	4	5
10	395143.19	2202938.82	-	-
11	395137.25	2202936.58	-	-
12	395136.72	2202931.7	-	-
13	395139.57	2202928.73	-	-
14	395142.56	2202924.88	-	-
15	395145.52	2202922.77	-	-
16	395151.45	2202921.54	-	-
17	395157.9	2202916.66	-	-
18	395165.91	2202915.2	-	-
19	395169.12	2202913.07	-	-
1	395182.71	2202899.74	-	-
1	395633.25	2202466.89	-	-
2	395637.21	2202469.03	-	-
3	395632.25	2202482.36	-	-
4	395629.96	2202485.08	-	-
5	395621.02	2202490.72	-	-
6	395617.19	2202498.47	-	-
7	395610.83	2202504.06	-	-
8	395601.13	2202507.57	-	-
9	395596.4	2202503.86	-	-
10	395594.78	2202497.35	-	-
11	395595.06	2202486.9	-	-
12	395601.15	2202477.08	-	-
13	395613.92	2202473.16	-	-
14	395620.56	2202470.1	-	-
15	395628.79	2202470.31	-	-
16	395632.9	2202466.98	-	-
1	395635.25	2202466.89	-	-
1	395669.03	2202205.99	-	-

ПОЛНОЕ НАИМЕНОВАНИЕ ДОЛЖНОСТИ		 ДОКУМЕНТ ПОДПИСАН ЭЛЕКТРОННОЙ ПОДПИСЬЮ Сертификат: 988805674015E020175625042108 Выдан: ФЕДЕРАЛЬНОМУ СЛУЖБЕ ГОСУДАРСТВЕННОЙ РЕГИСТРАЦИИ, КАДАСТРА И КАРТОГРАФИИ Действителен с 17.06.2013 по 10.03.2024	ИНИЦИАЛЫ, ФАМИЛИЯ
-------------------------------	--	--	-------------------

Земельный учет				
вид объекта недвижимости				
Лист № 49 раздела 4.2		Всего листов раздела 4.2: 106		Всего разделов: 8
Всего листов выписки: 279				
23.08.2023г. № ЕУ/Н4-001/2023-191058114				
Кадастровый номер:		47:25:0110001:19		
1	2	3	4	5
2	395680.26	2202223.27	-	-
3	395685.63	2202231.15	-	-
4	395687.79	2202238.7	-	-
5	395686.13	2202244.16	-	-
6	395681.17	2202247.17	-	-
7	395665.63	2202244.45	-	-
8	395649.23	2202242.94	-	-
9	395641.59	2202242.84	-	-
10	395617.83	2202247.99	-	-
11	395604.4	2202254.2	-	-
12	395589.69	2202265.04	-	-
13	395571.15	2202269.27	-	-
14	395554.6	2202263.45	-	-
15	395547.71	2202243.37	-	-
16	395552.51	2202218.46	-	-
17	395553.94	2202211.34	-	-
18	395552.46	2202191.19	-	-
19	395551.8	2202182.63	-	-
20	395555.8	2202170.93	-	-
21	395554.48	2202166.07	-	-
22	395553.38	2202161.95	-	-
23	395562.24	2202161.21	-	-
24	395568.11	2202162.02	-	-
25	395575.74	2202157.67	-	-
26	395582.79	2202156.28	-	-
27	395592.37	2202155.4	-	-
28	395608.67	2202161.08	-	-
29	395615.04	2202164.19	-	-
30	395624.46	2202173.69	-	-

ПОЛНОЕ НАИМЕНОВАНИЕ ДОЛЖНОСТИ		 ДОКУМЕНТ ПОДПИСАН ЭЛЕКТРОННОЙ ПОДПИСЬЮ Сертификат: 988805674015E020175625042108 Выдан: ФЕДЕРАЛЬНОМУ СЛУЖБЕ ГОСУДАРСТВЕННОЙ РЕГИСТРАЦИИ, КАДАСТРА И КАРТОГРАФИИ Действителен с 17.06.2013 по 10.03.2024	ИНИЦИАЛЫ, ФАМИЛИЯ
-------------------------------	--	---	-------------------

Лист 223

Земельный учет				
вид объекта недвижимости				
Лист № 50 раздела 4.2		Всего листов раздела 4.2: 106		Всего разделов: 8
Всего листов выписки: 279				
23.08.2023г. № КУ/И4-001/2023-191058114				
Кадастровый номер:		47:25:0110001:19		
1	2	3	4	5
31	395626.19	2202189.68	-	-
32	395627.8	2202195.17	-	-
33	395640.15	2202202.32	-	-
34	395648.29	2202204.42	-	-
1	395669.03	2202205.99	-	-
1	395200.89	2202832.92	-	-
2	395205.93	2202834.02	-	-
3	395207.64	2202834.9	-	-
4	395210.88	2202842.21	-	-
5	395209.78	2202845.68	-	-
6	395205.67	2202847.44	-	-
7	395186.31	2202846.1	-	-
8	395178.78	2202846.52	-	-
9	395175.09	2202847.74	-	-
10	395172.76	2202849.67	-	-
11	395169.39	2202853.31	-	-
12	395163.81	2202853.86	-	-
13	395155.02	2202850.48	-	-
14	395149.71	2202848.07	-	-
15	395143.17	2202848.35	-	-
16	395140.63	2202843.29	-	-
17	395137.7	2202840.01	-	-
18	395133.63	2202836	-	-
19	395131.5	2202832.77	-	-
20	395126.07	2202829.25	-	-
21	395121.38	2202828.21	-	-
22	395117.2	2202825.7	-	-
23	395117.32	2202822.33	-	-
24	395118.76	2202820.56	-	-

ПОЛНОЕ НАИМЕНОВАНИЕ ДОЛЖНОСТИ		 ДОКУМЕНТ ПОДПИСАН ЭЛЕКТРОННОЙ ПОДПИСЬЮ Сертификат: 98880567003E92003756C20842108 Выдан: ФЕДЕРАЛЬНОМУ СЛУЖБЕ ГОСУДАРСТВЕННОЙ РЕГИСТРАЦИИ, КАДАСТРА И КАРТОГРАФИИ Действителен с 17.06.2013 по 18.03.2024	ИНИЦИАЛЫ, ФАМИЛИЯ
-------------------------------	--	---	-------------------

Лист 224

Земельный учет				
вид объекта недвижимости				
Лист № 51 раздела 4.2		Всего листов раздела 4.2: 106		Всего разделов: 8
Всего листов выписки: 279				
23.08.2023г. № КУ/И4-001/2023-191058114				
Кадастровый номер:		47:25:0110001:19		
1	2	3	4	5
25	395124.13	2202819.8	-	-
26	395134.66	2202821.08	-	-
27	395143.21	2202824.75	-	-
28	395148.62	2202828.21	-	-
29	395155.6	2202829.81	-	-
30	395182.12	2202831.57	-	-
31	395184.64	2202833.1	-	-
32	395190.97	2202833.85	-	-
1	395200.89	2202832.92	-	-
1	395492.07	2202657.04	-	-
2	395467.7	2202687.77	-	-
3	395460.81	2202691.72	-	-
4	395443.65	2202696.37	-	-
5	395440.79	2202696.14	-	-
6	395360.54	2202624.85	-	-
7	395342.09	2202608.67	-	-
8	395343.46	2202606.35	-	-
9	395344.05	2202605.41	-	-
10	395336.26	2202598.9	-	-
11	395336.13	2202594.36	-	-
12	395337.18	2202592.32	-	-
13	395339.75	2202591.19	-	-
14	395342.14	2202591.33	-	-
15	395342.99	2202591.49	-	-
16	395352.14	2202599.26	-	-
17	395353.88	2202597.49	-	-
18	395369.7	2202608.87	-	-
1	395492.07	2202657.04	-	-
1	395795.38	2201515.2	-	-

ПОЛНОЕ НАИМЕНОВАНИЕ ДОЛЖНОСТИ		 ДОКУМЕНТ ПОДПИСАН ЭЛЕКТРОННОЙ ПОДПИСЬЮ Сертификат: 98880567003E92003756C20842108 Выдан: ФЕДЕРАЛЬНОМУ СЛУЖБЕ ГОСУДАРСТВЕННОЙ РЕГИСТРАЦИИ, КАДАСТРА И КАРТОГРАФИИ Действителен с 17.06.2013 по 18.03.2024	ИНИЦИАЛЫ, ФАМИЛИЯ
-------------------------------	--	--	-------------------



Земельный участок				
вид объекта недвижимости				
Лист № 52 раздела 4.2		Всего листов раздела 4.2: 106		Всего разделов: 8
Всего листов выписки: 279				
23.08.2023г. № ЕУ/Н4-001/2023-191058114				
Кадастровый номер:		47:25:0110001:19		
1	2	3	4	5
2	395827.17	2201574.48	-	-
3	395807.57	2201600.19	-	-
4	395801.38	2201595.05	-	-
5	395795.62	2201585.81	-	-
6	395788.09	2201573.74	-	-
7	395770.11	2201539.89	-	-
8	395760.98	2201525.3	-	-
9	395739.92	2201492.06	-	-
10	395727.92	2201475.51	-	-
11	395713.53	2201456.28	-	-
12	395706.16	2201447.11	-	-
13	395698.15	2201432.4	-	-
14	395691.94	2201417.05	-	-
15	395691.38	2201406.11	-	-
16	395692.1	2201395.89	-	-
17	395704.99	2201379.81	-	-
18	395711.47	2201371.43	-	-
19	395719.38	2201362.48	-	-
20	395729.01	2201348.71	-	-
21	395731.65	2201344.84	-	-
1	395795.38	2201515.2	-	-

ПОЛНОЕ НАИМЕНОВАНИЕ ДОЛЖНОСТИ	 ДОКУМЕНТ ПОДПИСАН ЭЛЕКТРОННОЙ ПОДПИСЬЮ Сертификат: 9888650401СЕ00001756С0042108 Выдан: ФЕДЕРАЛЬНОМУ СЛУЖБЕ ГОСУДАРСТВЕННОЙ РЕГИСТРАЦИИ, КАДАСТРА И КАРТОГРАФИИ Действителен с 27.06.2013 по 03.03.2024	ИНИЦИАЛЫ, ФАМИЛИЯ

Земельный участок				
вид объекта недвижимости				
Лист № 53 раздела 4.2		Всего листов раздела 4.2: 106		Всего разделов: 8
Всего листов выписки: 279				
23.08.2023г. № ЕУ/Н4-001/2023-191058114				
Кадастровый номер:		47:25:0110001:19		
Сведения о характеристиках точек границы части (частей) земельного участка				
Учетный номер части: 47:25:0110001:19/10				
Система координат МСК 47-зона 2				
Номер точки	Координаты, м		Описание закрепления на местности	Средняя квадратичная погрешность определения координат характерных точек границ земельного участка, м
	X	Y		
1	2	3	4	5
1	396047.71	2202489.29	-	-
2	396047.11	2202490.68	-	0.1
3	396032.65	2202523.61	-	0.1
4	396021.21	2202547.88	-	0.1
5	396004.79	2202584.38	-	0.1
6	395992.55	2202612.41	-	0.1
7	395996.85	2202618.07	-	-
8	396001.23	2202614.19	-	-
9	395999.38	2202611.77	-	0.1
10	396010.27	2202586.81	-	0.1
11	396026.65	2202550.39	-	0.1
12	396038.11	2202526.1	-	0.1
13	396052.61	2202493.08	-	0.1
14	396053.17	2202491.8	-	-
1	396047.71	2202489.29	-	-

ПОЛНОЕ НАИМЕНОВАНИЕ ДОЛЖНОСТИ	 ДОКУМЕНТ ПОДПИСАН ЭЛЕКТРОННОЙ ПОДПИСЬЮ Сертификат: 9888650401СЕ00001756С0042108 Выдан: ФЕДЕРАЛЬНОМУ СЛУЖБЕ ГОСУДАРСТВЕННОЙ РЕГИСТРАЦИИ, КАДАСТРА И КАРТОГРАФИИ Действителен с 27.06.2013 по 03.03.2024	ИНИЦИАЛЫ, ФАМИЛИЯ

Земельный участок				
вид объекта недвижимости				
Лист № 54 раздела 4.2		Всего листов раздела 4.2: 106		Всего разделов: 8
Всего листов выписки: 279				
23.08.2023г. № КУВН-001/2023-191058114				
Кадастровый номер:		47:25:0110001:19		
Сведения о характерных точках границы части (частей) земельного участка				
Учетный номер части: 47:25:0110001:19:10				
Система координат				
Номер точки	Координаты, м		Описание закрепления на местности	Средняя квадратичная погрешность определения координат характерных точек границ земельного участка, м
	X	Y		
1	2	3	4	5
1	395710.56	2201349.23	-	-
2	395718.97	2201341.9	-	-
3	395721.73	2201352.31	-	-
4	395739.16	2201376.64	-	-
5	395748.54	2201390	-	-
6	395762.15	2201426.38	-	-
7	395750.55	2201410.25	-	-
8	395731	2201382.42	-	-
9	395712.53	2201356.65	-	-
1	395710.56	2201349.23	-	-
1	395682.88	2201245.43	-	-
2	395702.31	2201279.13	-	-
3	395703.08	2201281.98	-	-
4	395716.17	2201331.35	-	-
5	395713.05	2201340.57	-	-
6	395710.23	2201343.41	-	-
7	395709.14	2201343.86	-	-
8	395693.42	2201284.56	-	-
1	395682.88	2201245.43	-	-

ПОЛНОЕ НАИМЕНОВАНИЕ ДОЛЖНОСТИ	 ДОКУМЕНТ ПОДПИСАН ЭЛЕКТРОННОЙ ПОДПИСЬЮ Сертификат: 988845874015E98201756A2D0842118 Выдан: ФЕДЕРАЛЬНОМУ СЛУЖБЕ ГОСУДАРСТВЕННОЙ РЕГИСТРАЦИИ, КАДАСТРА И ЛАНДШАФТНОЙ ДЕЯТЕЛЬНОСТИ 27.08.2023 на 10.93.2024	ИНИЦИАЛЫ, ФАМИЛИЯ

Земельный участок				
вид объекта недвижимости				
Лист № 55 раздела 4.2		Всего листов раздела 4.2: 106		Всего разделов: 8
Всего листов выписки: 279				
23.08.2023г. № КУВН-001/2023-191058114				
Кадастровый номер:		47:25:0110001:19		
Сведения о характерных точках границы части (частей) земельного участка				
Учетный номер части: 47:25:0110001:19:11				
Система координат				
Номер точки	Координаты, м		Описание закрепления на местности	Средняя квадратичная погрешность определения координат характерных точек границ земельного участка, м
	X	Y		
1	2	3	4	5
1	395748.28	2201414.21	-	-
2	395750.29	2201394.67	-	-
3	395757.99	2201415.26	-	-
1	395748.28	2201414.21	-	-

ПОЛНОЕ НАИМЕНОВАНИЕ ДОЛЖНОСТИ	 ДОКУМЕНТ ПОДПИСАН ЭЛЕКТРОННОЙ ПОДПИСЬЮ Сертификат: 988845874015E98201756A2D0842118 Выдан: ФЕДЕРАЛЬНОМУ СЛУЖБЕ ГОСУДАРСТВЕННОЙ РЕГИСТРАЦИИ, КАДАСТРА И ЛАНДШАФТНОЙ ДЕЯТЕЛЬНОСТИ 27.08.2023 на 10.93.2024	ИНИЦИАЛЫ, ФАМИЛИЯ

Земельный участок				
вид объекта недвижимости				
Лист № 56 раздела 4.2		Всего листов раздела 4.2: 106		Всего разделов: 8
Всего листов выписки: 279				
23.08.2023г. № ЕУ/И4-001/2023-191058114				
Кадастровый номер:		47:25-0110001:19		
Сведения о характерных точках границы части (частей) земельного участка				
Учетный номер части: 47:25-0110001:19:12				
Система координат				
Номер точки	Координаты, м		Описание закрепления на местности	Средняя квадратичная погрешность определения координат характерных точек границ земельного участка, м
	X	Y		
1	2	3	4	5
1	394664.06	2202531.23	-	-
2	394665.37	2202529.71	-	-
3	394674.3	2202535.76	-	-
4	394674.73	2202536.04	-	-
5	394684.87	2202542.68	-	-
6	394687.29	2202538.66	-	-
7	394701.83	2202514.54	-	-
8	394702.65	2202513.15	-	-
9	394703.26	2202511.68	-	-
10	394706.1	2202503.39	-	-
11	394710.25	2202491.25	-	-
12	394711.05	2202489.05	-	-
13	394712.17	2202486.87	-	-
14	394753.29	2202418.82	-	-
15	394754.13	2202417.69	-	-
16	394755.04	2202416.86	-	-
17	394766.3	2202408.45	-	-
18	394766.53	2202408.26	-	-
19	394766.72	2202408.09	-	-
20	394767.02	2202407.75	-	-
21	394767.23	2202407.43	-	-
22	394780.83	2202385.08	-	-
23	394787.94	2202373.4	-	-
24	394788.24	2202373.1	-	-



ПОЛНОЕ ИМЯ ИМЕННОСТИ ДОЛЖНОСТИ

ИНИЦИАЛЫ, ФАМИЛИЯ

Земельный участок					
вид объекта недвижимости					
Лист № 57 раздела 4.2		Всего листов раздела 4.2: 106		Всего разделов: 8	
Всего листов выписки: 279					
23.08.2023г. № ЕУ/И4-001/2023-191058114					
Кадастровый номер:		47:25-0110001:19			
1	2		3	4	5
	X	Y			
25	394788.79	2202372.84	-	-	
26	394789.5	2202372.84	-	-	
27	394789.88	2202372.98	-	-	
28	394797.46	2202377.02	-	-	
29	394797.83	2202377.37	-	-	
30	394798.04	2202377.7	-	-	
31	394799.85	2202378.77	-	-	
32	394814.13	2202387.58	-	-	
33	394828.9	2202397.5	-	-	
34	394829.29	2202397.86	-	-	
35	394829.53	2202398.2	-	-	
36	394829.69	2202398.58	-	-	
37	394829.76	2202399.41	-	-	
38	394829.66	2202399.82	-	-	
39	394829.59	2202400.01	-	-	
40	394823.78	2202410.9	-	-	
41	394822.93	2202411.43	-	-	
42	394822.04	2202410.96	-	-	
43	394822.01	2202409.96	-	-	
44	394827.75	2202399.21	-	-	
45	394813.06	2202389.28	-	-	
46	394798.82	2202380.48	-	-	
47	394796.81	2202379.3	-	-	
48	394796.48	2202378.97	-	-	
49	394796.28	2202378.66	-	-	
50	394789.34	2202374.96	-	-	
51	394782.54	2202386.12	-	-	
52	394768.93	2202408.49	-	-	
53	394768.63	2202408.92	-	-	



ПОЛНОЕ ИМЯ ИМЕННОСТИ ДОЛЖНОСТИ

ИНИЦИАЛЫ, ФАМИЛИЯ

Земельный участок				
вид объекта недвижимости				
Лист № 58 раздела 4.2		Всего листов раздела 4.2: 106		Всего разделов: 8
Всего листов выписки: 279				
23.08.2023г. № ЕУ/ВН-001/2023-191058114				
Кадастровый номер: 47:25-0110001:19				
1	2	3	4	5
54	394768.19	2202409.44	-	-
55	394767.86	2202409.76	-	-
56	394767.53	2202410.02	-	-
57	394756.28	2202418.43	-	-
58	394755.56	2202419.09	-	-
59	394754.98	2202419.89	-	-
60	394713.93	2202487.82	-	-
61	394712.91	2202489.8	-	-
62	394712.14	2202491.91	-	-
63	394707.99	2202504.04	-	-
64	394705.14	2202512.36	-	-
65	394704.47	2202513.98	-	-
66	394703.55	2202515.57	-	-
67	394689	2202539.69	-	-
68	394686.37	2202544.06	-	-
69	394686.15	2202544.36	-	-
70	394685.74	2202544.68	-	-
71	394685.36	2202544.81	-	-
72	394685.16	2202544.84	-	-
73	394684.76	2202544.82	-	-
74	394684.32	2202544.68	-	-
75	394684.07	2202544.54	-	-
76	394673.64	2202537.72	-	-
77	394673.2	2202537.43	-	-
1	394664.06	2202531.23	-	-

 документ подписан электронной подписью Сертификат: 98886487403E3020375625042118 Выдан: ФЕДЕРАЛЬНОМУ АГЕНТСТВУ ГОСУДАРСТВЕННОЙ РЕГИСТРАЦИИ, КАДАСТРА И КАРТОГРАФИИ Действителен с 27.06.2013 по 10.03.2024		ПОЛНОЕ НАИМЕНОВАНИЕ ДОЛЖНОСТИ	ИНИЦИАЛЫ, ФАМИЛИЯ
---	--	-------------------------------	-------------------

Земельный участок				
вид объекта недвижимости				
Лист № 59 раздела 4.2		Всего листов раздела 4.2: 106		Всего разделов: 8
Всего листов выписки: 279				
23.08.2023г. № ЕУ/ВН-001/2023-191058114				
Кадастровый номер: 47:25-0110001:19				
Сведения о характеристических точках границы части (частей) земельного участка				
Учетный номер части: 47:25-0110001:19/13				
Система координат				
Номер точки	Координаты, м		Описание закрепления на местности	Средняя квадратичная погрешность определения координат характеристических точек границ земельного участка, м
	X	Y		
1	2	3	4	5
1	395614.43	2201211.31	-	-
2	395618.58	2201206.9	-	-
3	395621.94	2201205.16	-	-
4	395631.19	2201196.09	-	-
5	395632.68	2201197.43	-	-
6	395623.12	2201206.8	-	-
1	395614.43	2201211.31	-	-

 документ подписан электронной подписью Сертификат: 98886487403E3020375625042118 Выдан: ФЕДЕРАЛЬНОМУ АГЕНТСТВУ ГОСУДАРСТВЕННОЙ РЕГИСТРАЦИИ, КАДАСТРА И КАРТОГРАФИИ Действителен с 27.06.2013 по 10.03.2024		ПОЛНОЕ НАИМЕНОВАНИЕ ДОЛЖНОСТИ	ИНИЦИАЛЫ, ФАМИЛИЯ
--	--	-------------------------------	-------------------

Земельный участок				
вид объекта недвижимости				
Лист № 60 раздела 4.2		Всего листов раздела 4.2: 106		Всего разделов: 8
Всего листов выписки: 279				
23.08.2023г. № КУВН-001/2023-191058114				
Кадастровый номер:		47:25:0110001:19		
Сведения о характерных точках границы части (частей) земельного участка				
Учетный номер части: 47:25:0110001:19:14				
Система координат				
Номер точки	Координаты, м		Описание закрепления на местности	Средняя квадратичная погрешность определения координат характерных точек границ земельного участка, м
	X	Y		
1	2	3	4	5
1	395118.14	2201819.79	-	-
2	395119.84	2201817.79	-	-
3	395124.1	2201817.79	-	-
4	395135.8	2201805.62	-	-
5	395138.52	2201796.3	-	-
6	395138.75	2201795.89	-	-
7	395181.57	2201750.53	-	-
8	395180.02	2201746.78	-	-
9	395181.47	2201745.06	-	-
10	395183.66	2201750.36	-	-
11	395183.46	2201751.43	-	-
12	395140.37	2201797.09	-	-
13	395137.65	2201806.42	-	-
14	395137.41	2201806.83	-	-
15	395125.24	2201819.48	-	-
16	395124.52	2201819.79	-	-
1	395118.14	2201819.79	-	-
1	395175.92	2201731.62	-	-
2	395172.48	2201728.53	-	-
3	395164.61	2201709.48	-	-
4	395164.7	2201708.56	-	-
5	395175.92	2201691.03	-	-
6	395291.23	2201566.88	-	-
7	395298.79	2201555.84	-	-

ПОЛНОЕ НАИМЕНОВАНИЕ ДОЛЖНОСТИ	 документ подписан электронной подписью Сертификат: 98886587403E38203756A20C42118 Выдан: ФЕДЕРАЛЬНОМУ СЛУЖБЕ ГОСУДАРСТВЕННОЙ РЕГИСТРАЦИИ, КАДАСТРА И КАРТОГРАФИИ Действителен с 17.06.2013 по 18.03.2024	ИНИЦИАЛЫ, ФАМИЛИЯ

Земельный участок				
вид объекта недвижимости				
Лист № 61 раздела 4.2		Всего листов раздела 4.2: 106		Всего разделов: 8
Всего листов выписки: 279				
23.08.2023г. № КУВН-001/2023-191058114				
Кадастровый номер:		47:25:0110001:19		
1	2	3	4	5
8	395308.81	2201544.1	-	-
9	395330.19	2201522.14	-	-
10	395371.13	2201484.93	-	-
11	395387.42	2201467.41	-	-
12	395399.27	2201454.39	-	-
13	395411.38	2201438.64	-	-
14	395420.22	2201427.9	-	-
15	395433.64	2201411.97	-	-
16	395453.6	2201390.41	-	-
17	395477.89	2201364.33	-	-
18	395501.34	2201339.08	-	-
19	395517.29	2201322.11	-	-
20	395522.26	2201316.98	-	-
21	395529.65	2201310.45	-	-
22	395534	2201307.4	-	-
23	395536.84	2201305.64	-	-
24	395538.27	2201304.98	-	-
25	395540.74	2201304.34	-	-
26	395545.3	2201303.66	-	-
27	395571.82	2201303.65	-	-
28	395653.55	2201216.26	-	-
29	395655.04	2201217.6	-	-
30	395572.98	2201305.33	-	-
31	395572.25	2201305.65	-	-
32	395545.52	2201305.65	-	-
33	395541.18	2201306.29	-	-
34	395539.02	2201306.84	-	-
35	395537.84	2201307.38	-	-
36	395535.12	2201309.06	-	-

ПОЛНОЕ НАИМЕНОВАНИЕ ДОЛЖНОСТИ	 документ подписан электронной подписью Сертификат: 98886587403E38203756A20C42118 Выдан: ФЕДЕРАЛЬНОМУ СЛУЖБЕ ГОСУДАРСТВЕННОЙ РЕГИСТРАЦИИ, КАДАСТРА И КАРТОГРАФИИ Действителен с 17.06.2013 по 18.03.2024	ИНИЦИАЛЫ, ФАМИЛИЯ

Земельный участок				
вид объекта недвижимости				
Лист № 62 раздела 4.2		Всего листов раздела 4.2: 106		Всего разделов: 8
Всего листов выписки: 279				
23.08.2023г. № ЕУ ВН4-001/2023-191058114				
Кадастровый номер:		47:25:0110001:19		
1	2	3	4	5
37	395530.94	2201311.98	-	-
38	395523.67	2201318.39	-	-
39	395518.74	2201323.49	-	-
40	395502.8	2201340.44	-	-
41	395479.35	2201365.69	-	-
42	395455.07	2201391.77	-	-
43	395435.15	2201413.28	-	-
44	395421.76	2201429.18	-	-
45	395412.96	2201439.87	-	-
46	395400.83	2201455.64	-	-
47	395388.9	2201468.76	-	-
48	395372.36	2201486.32	-	-
49	395331.6	2201523.55	-	-
50	395310.31	2201545.42	-	-
51	395300.41	2201557.01	-	-
52	395292.84	2201568.07	-	-
53	395177.56	2201692.19	-	-
54	395166.66	2201709.2	-	-
1	395175.92	2201731.62	-	-

ПОЛНОЕ НАИМЕНОВАНИЕ ДОЛЖНОСТИ	 ДОКУМЕНТ ПОДПИСАН ЭЛЕКТРОННОЙ ПОДПИСЬЮ Сертификат: 98886807401СЕРТ001756СЛО042118 Выдан: 08.09.2018 в С.П.О.Р.Б.А. ГОСУДАРСТВЕННОЙ РЕГИСТРАЦИИ КАДАСТРА И ЛАНДШАФТНОЙ ДЕЯТЕЛЬНОСТИ 27.08.2013 на 03.03.2014	ИНИЦИАЛЫ, ФАМИЛИЯ

Земельный участок					
вид объекта недвижимости					
Лист № 63 раздела 4.2		Всего листов раздела 4.2: 106		Всего разделов: 8	Всего листов выписки: 279
23.08.2023г. № ЕУ ВН4-001/2023-191058114					
Кадастровый номер:		47:25:0110001:19			
Сведения о характерных точках границы части (частей) земельного участка					
Учетный номер части: 47:25:0110001:19:15					
Система координат					
Номер точки	Координаты, м		Описание закрепления на местности	Средняя квадратичная погрешность определения координат характерных точек границ земельного участка, м	
	X	Y			
1	2	3	4	5	
1	395613.43	2201212.37	-	-	-
2	395617.69	2201207.85	-	-	-
3	395622.06	2201205.54	-	-	-
4	395631.45	2201196.32	-	-	-
5	395632.94	2201197.67	-	-	-
6	395623.26	2201207.17	-	-	-
1	395613.43	2201212.37	-	-	-

ПОЛНОЕ НАИМЕНОВАНИЕ ДОЛЖНОСТИ	 ДОКУМЕНТ ПОДПИСАН ЭЛЕКТРОННОЙ ПОДПИСЬЮ Сертификат: 98886807401СЕРТ001756СЛО042118 Выдан: 08.09.2018 в С.П.О.Р.Б.А. ГОСУДАРСТВЕННОЙ РЕГИСТРАЦИИ КАДАСТРА И ЛАНДШАФТНОЙ ДЕЯТЕЛЬНОСТИ 27.08.2013 на 03.03.2014	ИНИЦИАЛЫ, ФАМИЛИЯ

Земельный участок				
вид объекта недвижимости				
Лист № 64 раздела 4.2		Всего листов раздела 4.2: 106		Всего разделов: 8
Всего листов выписки: 279				
23.08.2023г. № ЕУ/И4-001/2023-191058114				
Кадастровый номер:		47:25:0110001:19		
Сведения о характерных точках границы части (частей) земельного участка				
Учетный номер части: 47:25:0110001:19:16				
Система координат				
Номер точки	Координаты, м		Описание закрепления на местности	Средняя квадратичная погрешность определения координат характерных точек границ земельного участка, м
	X	Y		
1	2	3	4	5
1	394794.09	2202323.09	-	-
2	394792.16	2202330.01	-	-
3	394784.37	2202345.92	-	-
4	394782.33	2202350.33	-	-
5	394782.17	2202350.77	-	-
6	394781.27	2202355.5	-	-
7	394780.9	2202359.81	-	-
8	394781.71	2202361.53	-	-
9	394782.92	2202363.14	-	-
10	394783.47	2202363.52	-	-
11	394794.62	2202371.25	-	-
12	394798.81	2202374.04	-	-
13	394799.21	2202374.41	-	-
14	394799.43	2202374.92	-	-
15	394799.49	2202375.3	-	-
16	394799.48	2202375.59	-	-
17	394799.3	2202376.14	-	-
18	394799.1	2202376.46	-	-
19	394798.23	2202377.81	-	-
20	394799.85	2202378.77	-	-
21	394814.13	2202387.58	-	-
22	394828.9	2202397.5	-	-
23	394829.15	2202397.71	-	-
24	394829.29	2202397.86	-	-

ПОЛНОЕ НАИМЕНОВАНИЕ ДОЛЖНОСТИ	 документ подписан электронной подписью Сертификат: 9888650403E92023756A25042118 Выдан: ФЕДЕРАЛЬНОМУ СЛУЖБЕ ГОСУДАРСТВЕННОЙ РЕГИСТРАЦИИ, КАДАСТРА И КАРТОГРАФИИ Действителен с 17.06.2013 по 18.03.2024	ИНИЦИАЛЫ, ФАМИЛИЯ

Земельный участок				
вид объекта недвижимости				
Лист № 65 раздела 4.2		Всего листов раздела 4.2: 106		Всего разделов: 8
Всего листов выписки: 279				
23.08.2023г. № ЕУ/И4-001/2023-191058114				
Кадастровый номер:		47:25:0110001:19		
1	2		4	5
	3			
25	394829.42	2202398.02	-	-
26	394829.53	2202398.2	-	-
27	394829.62	2202398.39	-	-
28	394829.69	2202398.58	-	-
29	394829.74	2202398.79	-	-
30	394829.77	2202399	-	-
31	394829.78	2202399.2	-	-
32	394829.76	2202399.41	-	-
33	394829.72	2202399.62	-	-
34	394829.66	2202399.82	-	-
35	394829.59	2202400.01	-	-
36	394823.78	2202410.9	-	-
37	394822.93	2202411.43	-	-
38	394822.04	2202410.96	-	-
39	394822.01	2202409.96	-	-
40	394827.75	2202399.21	-	-
41	394813.06	2202389.28	-	-
42	394798.82	2202380.48	-	-
43	394796.81	2202379.3	-	-
44	394796.48	2202378.97	-	-
45	394796.14	2202378.44	-	-
46	394796.14	2202377.36	-	-
47	394797.35	2202375.48	-	-
48	394793.5	2202372.91	-	-
49	394782.33	2202365.16	-	-
50	394781.64	2202364.69	-	-
51	394781.41	2202364.47	-	-
52	394780.05	2202362.65	-	-
53	394779.94	2202362.47	-	-

ПОЛНОЕ НАИМЕНОВАНИЕ ДОЛЖНОСТИ	 документ подписан электронной подписью Сертификат: 9888650403E92023756A25042118 Выдан: ФЕДЕРАЛЬНОМУ СЛУЖБЕ ГОСУДАРСТВЕННОЙ РЕГИСТРАЦИИ, КАДАСТРА И КАРТОГРАФИИ Действителен с 17.06.2013 по 18.03.2024	ИНИЦИАЛЫ, ФАМИЛИЯ

Земельный участок				
вид объекта недвижимости				
Лист № 66 раздела 4.2		Всего листов раздела 4.2: 106		Всего разделов: 8
Всего листов выписки: 279				
23.08.2023г. № ЕУ/ВН-001/2023-191058114				
Кадастровый номер:		47:25:0110001:19		
1	2	3	4	5
54	394778.98	2202360.41	-	-
55	394778.99	2202359.91	-	-
56	394779.28	2202355.28	-	-
57	394780.17	2202350.56	-	-
58	394780.26	2202350.15	-	-
59	394780.47	2202349.6	-	-
60	394782.56	2202345.07	-	-
61	394790.26	2202329.39	-	-
62	394790.56	2202328.33	-	-
63	394791.4	2202326.8	-	-
64	394794.39	2202322.05	-	-
1	394794.09	2202323.09	-	-

ПОЛНОЕ НАИМЕНОВАНИЕ ДОЛЖНОСТИ		 ДОКУМЕНТ ПОДПИСАН ЭЛЕКТРОННОЙ ПОДПИСЬЮ Сертификат: 98886487401СВ0001756С00042116 Выдан: ФЕДЕРАЛЬНОМУ АГЕНТСТВУ ГОСУДАРСТВЕННОЙ РЕГИСТРАЦИИ, КАДАСТРА И КАРТОГРАФИИ Действителен с 27.06.2017 по 03.03.2024	ИНИЦИАЛЫ, ФАМИЛИЯ	

Земельный участок					
вид объекта недвижимости					
Лист № 67 раздела 4.2		Всего листов раздела 4.2: 106		Всего разделов: 8	Всего листов выписки: 279
23.08.2023г. № ЕУ/ВН-001/2023-191058114					
Кадастровый номер:		47:25:0110001:19			
Сведения о характеристиках точек границы части (частей) земельного участка					
Учетный номер части: 47:25:0110001:19:17					
Система координат					
Номер точки	Координаты, м		Описание закрепления на местности	Средняя квадратичная погрешность определения координат характерных точек границ земельного участка, м	
	X	Y			
1	2	3	4	5	
1	395067.48	2201879.57	-	-	-
2	395077.84	2201867.35	-	-	-
3	395077.82	2201868.65	-	-	-
4	395077.56	2201869.3	-	-	-
5	395069.17	2201878.6	-	-	-
6	395068.04	2201879.44	-	-	-
1	395067.48	2201879.57	-	-	-

ПОЛНОЕ НАИМЕНОВАНИЕ ДОЛЖНОСТИ		 ДОКУМЕНТ ПОДПИСАН ЭЛЕКТРОННОЙ ПОДПИСЬЮ Сертификат: 98886487401СВ0001756С00042116 Выдан: ФЕДЕРАЛЬНОМУ АГЕНТСТВУ ГОСУДАРСТВЕННОЙ РЕГИСТРАЦИИ, КАДАСТРА И КАРТОГРАФИИ Действителен с 27.06.2017 по 03.03.2024	ИНИЦИАЛЫ, ФАМИЛИЯ	



Земельный участок				
вид объекта недвижимости				
Лист № 68 раздела 4.2		Всего листов раздела 4.2: 106		Всего разделов: 8
Всего листов выписки: 279				
23.08.2023г. № ЕУ/Н4-001/2023-191058114				
Кадастровый номер:		47:25:0110001:19		
Сведения о характерных точках границы части (частей) земельного участка				
Учетный номер части: 47:25:0110001:19:18				
Система координат				
Номер точки	Координаты, м		Описание закрепления на местности	Средняя квадратичная погрешность определения координат характерных точек границ земельного участка, м
	X	Y		
1	2	3	4	5
1	394882.11	2202068.43	-	-
2	394881.57	2202070.43	-	-
3	394869.93	2202070.46	-	-
4	394869.44	2202070.57	-	-
5	394870.14	2202068.46	-	-
1	394882.11	2202068.43	-	-

ПОЛНОЕ НАИМЕНОВАНИЕ ДОЛЖНОСТИ	 документ подписан электронной подписью Сертификат: 98885687401СЕРТ00175620С042118 Выдан: ФЕДЕРАЛЬНОМУ АГЕНТСТВУ ГОСУДАРСТВЕННОЙ РЕГИСТРАЦИИ, КАДАСТРА И КАРТОГРАФИИ Действителен с 27.06.2013 по 03.03.2024	ИНИЦИАЛЫ, ФАМИЛИЯ

Земельный участок				
вид объекта недвижимости				
Лист № 69 раздела 4.2		Всего листов раздела 4.2: 106		Всего разделов: 8
Всего листов выписки: 279				
23.08.2023г. № ЕУ/Н4-001/2023-191058114				
Кадастровый номер:		47:25:0110001:19		
Сведения о характерных точках границы части (частей) земельного участка				
Учетный номер части: 47:25:0110001:19:19				
Система координат				
Номер точки	Координаты, м		Описание закрепления на местности	Средняя квадратичная погрешность определения координат характерных точек границ земельного участка, м
	X	Y		
1	2	3	4	5
1	395611.03	2201214.91	-	-
2	395612.77	2201213.07	-	-
3	395614.14	2201213.2	-	-
4	395634.53	2201199.1	-	-
5	395636.06	2201200.48	-	-
6	395614.97	2201215.05	-	-
7	395614.31	2201215.22	-	-
1	395611.03	2201214.91	-	-

ПОЛНОЕ НАИМЕНОВАНИЕ ДОЛЖНОСТИ	 документ подписан электронной подписью Сертификат: 98885687401СЕРТ00175620С042118 Выдан: ФЕДЕРАЛЬНОМУ АГЕНТСТВУ ГОСУДАРСТВЕННОЙ РЕГИСТРАЦИИ, КАДАСТРА И КАРТОГРАФИИ Действителен с 27.06.2013 по 03.03.2024	ИНИЦИАЛЫ, ФАМИЛИЯ

Земельный участок				
вид объекта недвижимости				
Лист № 70 раздела 4.2		Всего листов раздела 4.2: 106		Всего разделов: 8
Всего листов выписки: 279				
23.08.2023г. № ЕУ/Н4-001/2023-191058114				
Кадастровый номер:		47:25:0110001:19		
Сведения о характерных точках границы части (частей) земельного участка				
Учетный номер части: 47:25:0110001:19:20				
Система координат				
Номер точки	Координаты, м		Описание закрепления на местности	Средняя квадратичная погрешность определения координат характерных точек границ земельного участка, м
	X	Y		
1	2	3	4	5
1	394809.01	2202281.91	-	-
2	394809.69	2202279	-	-
3	394812.72	2202269.59	-	-
4	394816.42	2202256.11	-	-
5	394818.04	2202250.5	-	-
6	394820.76	2202242.16	-	-
7	394821.29	2202241.15	-	-
8	394822.3	2202240.63	-	-
9	394823.07	2202240.74	-	-
10	394823.33	2202240.81	-	-
11	394830.4	2202243.84	-	-
12	394830.85	2202243.13	-	-
13	394831.07	2202242.15	-	-
14	394831.74	2202241.41	-	-
15	394832.72	2202241.63	-	-
16	394833.02	2202242.58	-	-
17	394832.77	2202243.7	-	-
18	394832.67	2202243.96	-	-
19	394831.97	2202245.25	-	-
20	394831.2	2202245.77	-	-
21	394830.35	2202245.86	-	-
22	394829.85	2202245.78	-	-
23	394822.71	2202242.72	-	-
24	394819.95	2202251.07	-	-

ПОЛНОЕ НАИМЕНОВАНИЕ ДОЛЖНОСТИ		 ДОКУМЕНТ ПОДПИСАН ЭЛЕКТРОННОЙ ПОДПИСЬЮ Сертификат: 98886507401СВ002037565208421108 Выдан: ФЕДЕРАЛЬНОМУ СЛУЖБЕ ГОСУДАРСТВЕННОЙ РЕГИСТРАЦИИ, КАДАСТРА И КАРТОГРАФИИ Действителен с 27.06.2013 по 10.03.2024	ИНИЦИАЛЫ, ФАМИЛИЯ

Земельный участок				
вид объекта недвижимости				
Лист № 71 раздела 4.2		Всего листов раздела 4.2: 106		Всего разделов: 8
Всего листов выписки: 279				
23.08.2023г. № ЕУ/Н4-001/2023-191058114				
Кадастровый номер:		47:25:0110001:19		
1	2		4	5
	3			
25	394818.35	2202256.65	-	-
26	394814.64	2202270.14	-	-
27	394811.63	2202279.49	-	-
28	394810.92	2202282.54	-	-
29	394810.77	2202282.88	-	-
30	394808.97	2202285.53	-	-
31	394808.39	2202286.13	-	-
32	394807.42	2202286.38	-	-
33	394807.03	2202286.63	-	-
34	394806.77	2202286.57	-	-
35	394807.04	2202285.55	-	-
36	394807.47	2202284	-	-
1	394809.01	2202281.91	-	-

ПОЛНОЕ НАИМЕНОВАНИЕ ДОЛЖНОСТИ		 ДОКУМЕНТ ПОДПИСАН ЭЛЕКТРОННОЙ ПОДПИСЬЮ Сертификат: 98886507401СВ002037565208421108 Выдан: ФЕДЕРАЛЬНОМУ СЛУЖБЕ ГОСУДАРСТВЕННОЙ РЕГИСТРАЦИИ, КАДАСТРА И КАРТОГРАФИИ Действителен с 27.06.2013 по 10.03.2024	ИНИЦИАЛЫ, ФАМИЛИЯ

Земельный участок				
вид объекта недвижимости				
Лист № 72 раздела 4.2		Всего листов раздела 4.2: 106		Всего разделов: 8
Всего листов выписки: 279				
23.08.2023г. № КУ ВП-001/2023-191058114				
Кадастровый номер:		47:25:0110001:19		
Сведения о характеристиках точек границы части (частей) земельного участка				
Учетный номер части: 47:25:0110001:19:21				
Система координат				
Номер точки	Координаты, м		Описание закрепления на местности	Средняя квадратичная погрешность определения координат характерных точек границ земельного участка, м
	X	Y		
1	2	3	4	5
1	395074.11	2201871.75	-	-
2	395086.95	2201856.6	-	-
3	395086.97	2201856.75	-	-
4	395086.97	2201857.75	-	-
5	395086.86	2201858.75	-	-
6	395086.66	2201859.73	-	-
7	395086.37	2201860.68	-	-
8	395085.97	2201861.6	-	-
9	395085.49	2201862.48	-	-
10	395084.93	2201863.3	-	-
11	395084.28	2201864.07	-	-
12	395079.95	2201868.69	-	-
13	395079.36	2201869.27	-	-
14	395078.59	2201869.91	-	-
15	395077.75	2201870.46	-	-
16	395076.87	2201870.93	-	-
17	395075.94	2201871.3	-	-
18	395074.98	2201871.58	-	-
1	395074.11	2201871.75	-	-

ПОЛНОЕ НАИМЕНОВАНИЕ ДОЛЖНОСТИ	 документ подписан электронной подписью Сертификат: 9888650403E920275620C042108 Выдан: ФЕДЕРАЛЬНОМУ СЛУЖБЕ ГОСУДАРСТВЕННОЙ РЕГИСТРАЦИИ, КАДАСТРА И КАРТОГРАФИИ Действителен с 27.06.2013 по 03.03.2024	ИНИЦИАЛЫ, ФАМИЛИЯ

Земельный участок				
вид объекта недвижимости				
Лист № 73 раздела 4.2		Всего листов раздела 4.2: 106		Всего разделов: 8
Всего листов выписки: 279				
23.08.2023г. № КУ ВП-001/2023-191058114				
Кадастровый номер:		47:25:0110001:19		
Сведения о характеристиках точек границы части (частей) земельного участка				
Учетный номер части: 47:25:0110001:19:22				
Система координат				
Номер точки	Координаты, м		Описание закрепления на местности	Средняя квадратичная погрешность определения координат характерных точек границ земельного участка, м
	X	Y		
1	2	3	4	5
1	394819.64	2202239.86	-	-
2	394819.98	2202238.63	-	-
3	394822.95	2202229	-	-
4	394820.41	2202237.99	-	-
5	394832.69	2202241.57	-	-
6	394851.74	2202247.04	-	-
7	394878.6	2202255.84	-	-
8	394879.01	2202256.09	-	-
9	394880.69	2202257.83	-	-
10	394880.96	2202258.38	-	-
11	394884.4	2202282.19	-	-
12	394892.27	2202311.78	-	-
13	394905.07	2202352.19	-	-
14	394912.81	2202376.62	-	-
15	394932.26	2202453.31	-	-
16	394950.81	2202490.3	-	-
17	394953.2	2202496.81	-	-
18	394960.86	2202523.49	-	-
19	394985.68	2202585.63	-	-
20	394986.26	2202588.64	-	-
21	394986.27	2202588.92	-	-
22	394985.99	2202591.64	-	-
23	394985.9	2202591.98	-	-
24	394984.98	2202593.84	-	-

ПОЛНОЕ НАИМЕНОВАНИЕ ДОЛЖНОСТИ	 документ подписан электронной подписью Сертификат: 9888650403E920275620C042108 Выдан: ФЕДЕРАЛЬНОМУ СЛУЖБЕ ГОСУДАРСТВЕННОЙ РЕГИСТРАЦИИ, КАДАСТРА И КАРТОГРАФИИ Действителен с 27.06.2013 по 03.03.2024	ИНИЦИАЛЫ, ФАМИЛИЯ

Земельный участок				
вид объекта недвижимости				
Лист № 74 раздела 4.2		Всего листов раздела 4.2: 106		Всего разделов: 8
Всего листов выписки: 279				
23.08.2023г. № ЕУ/Н4-001/2023-191058114				
Кадастровый номер:		47:25:0110001:19		
1	2	3	4	5
25	394980.2	2202601.76	-	-
26	394979.3	2202603.34	-	-
27	394975.98	2202607.61	-	-
28	394975.78	2202607.81	-	-
29	394974	2202609.09	-	-
30	394970.57	2202611.11	-	-
31	394966.44	2202613.24	-	-
32	394965.97	2202613.35	-	-
33	394962.91	2202613.31	-	-
34	394962.35	2202613.12	-	-
35	394958.4	2202610.35	-	-
36	394959.72	2202608.83	-	-
37	394963.25	2202611.31	-	-
38	394965.75	2202611.35	-	-
39	394969.58	2202609.38	-	-
40	394972.87	2202607.44	-	-
41	394974.49	2202606.27	-	-
42	394977.59	2202602.28	-	-
43	394978.47	2202600.75	-	-
44	394983.21	2202592.92	-	-
45	394984.02	2202591.26	-	-
46	394984.26	2202588.86	-	-
47	394983.79	2202586.28	-	-
48	394958.99	2202524.18	-	-
49	394951.31	2202497.47	-	-
50	394948.99	2202491.14	-	-
51	394930.43	2202454.11	-	-
52	394930.35	2202453.91	-	-
53	394910.9	2202377.19	-	-

ПОЛНОЕ НАИМЕНОВАНИЕ ДОЛЖНОСТИ	 ДОКУМЕНТ ПОДПИСАН ЭЛЕКТРОННОЙ ПОДПИСЬЮ Сертификат: 9088650474015E9201756A210A21108 Выдан: ФЕДЕРАЛЬНОМУ СЛУЖБЕ ГОСУДАРСТВЕННОЙ РЕГИСТРАЦИИ, КАДАСТРА И КАРТОГРАФИИ Действителен с 17.06.2013 по 10.03.2024	ИНИЦИАЛЫ, ФАМИЛИЯ

Земельный участок				
вид объекта недвижимости				
Лист № 75 раздела 4.2		Всего листов раздела 4.2: 106		Всего разделов: 8
Всего листов выписки: 279				
23.08.2023г. № ЕУ/Н4-001/2023-191058114				
Кадастровый номер:		47:25:0110001:19		
1	2	3	4	5
54	394903.17	2202352.79	-	-
55	394890.36	2202312.36	-	-
56	394882.45	2202282.65	-	-
57	394879.03	2202258.99	-	-
58	394877.74	2202257.66	-	-
59	394851.17	2202248.96	-	-
60	394832.14	2202243.49	-	-
1	394819.64	2202239.86	-	-

ПОЛНОЕ НАИМЕНОВАНИЕ ДОЛЖНОСТИ	 ДОКУМЕНТ ПОДПИСАН ЭЛЕКТРОННОЙ ПОДПИСЬЮ Сертификат: 9088650474015E9201756A210A21108 Выдан: ФЕДЕРАЛЬНОМУ СЛУЖБЕ ГОСУДАРСТВЕННОЙ РЕГИСТРАЦИИ, КАДАСТРА И КАРТОГРАФИИ Действителен с 17.06.2013 по 10.03.2024	ИНИЦИАЛЫ, ФАМИЛИЯ

Земельный участок				
вид объекта недвижимости				
Лист № 76 раздела 4.2		Всего листов раздела 4.2: 106		Всего разделов: 8
Всего листов выписки: 279				
23.08.2023г. № ЕУ/Н4-001/2023-191058114				
Кадастровый номер:		47:25:0110001:19		
Сведения о характерных точках границы части (частей) земельного участка				
Учетный номер части: 47:25:0110001:19:23				
Система координат				
Номер точки	Координаты, м		Описание закрепления на местности	Средняя квадратичная погрешность определения координат характерных точек границ земельного участка, м
	X	Y		
1	2	3	4	5
1	394830.8	2202242.07	-	-
2	394831.47	2202241.33	-	-
3	394832.45	2202241.55	-	-
4	394842.06	2202244.54	-	-
5	394842.34	2202244.62	-	-
6	394842.7	2202244.44	-	-
7	394848.32	2202221.15	-	-
8	394846.84	2202220.72	-	-
9	394846.15	2202219.49	-	-
10	394849.69	2202206.92	-	-
11	394850.79	2202206.2	-	-
12	394852.05	2202206.38	-	-
13	394852.84	2202206.99	-	-
14	394852.7	2202207.98	-	-
15	394851.78	2202208.36	-	-
16	394851.38	2202208.3	-	-
17	394848.35	2202219.07	-	-
18	394849.79	2202219.49	-	-
19	394850.49	2202220.68	-	-
20	394844.62	2202245	-	-
21	394844.39	2202245.55	-	-
22	394844.1	2202245.97	-	-
23	394843.65	2202246.34	-	-
24	394843.21	2202246.54	-	-

ПОЛНОЕ НАИМЕНОВАНИЕ ДОЛЖНОСТИ	 ДОКУМЕНТ ПОДПИСАН ЭЛЕКТРОННОЙ ПОДПИСЬЮ Сертификат: 9088650474015E00203756A270C0421108 Выдан: ФЕДЕРАЛЬНОМУ СЛУЖБЕ ГОСУДАРСТВЕННОЙ РЕГИСТРАЦИИ, КАДАСТРА И КАРТОГРАФИИ Действителен с 27.06.2013 по 04.03.2024	ИНИЦИАЛЫ, ФАМИЛИЯ

Земельный участок				
вид объекта недвижимости				
Лист № 77 раздела 4.2		Всего листов раздела 4.2: 106		Всего разделов: 8
Всего листов выписки: 279				
23.08.2023г. № ЕУ/Н4-001/2023-191058114				
Кадастровый номер:		47:25:0110001:19		
1	2	3	4	5
26	394841.99	2202246.59	-	-
27	394841.51	2202246.47	-	-
28	394831.44	2202243.48	-	-
29	394830.75	2202242.3	-	-
1	394830.8	2202242.07	-	-

ПОЛНОЕ НАИМЕНОВАНИЕ ДОЛЖНОСТИ	 ДОКУМЕНТ ПОДПИСАН ЭЛЕКТРОННОЙ ПОДПИСЬЮ Сертификат: 9088650474015E00203756A270C0421108 Выдан: ФЕДЕРАЛЬНОМУ СЛУЖБЕ ГОСУДАРСТВЕННОЙ РЕГИСТРАЦИИ, КАДАСТРА И КАРТОГРАФИИ Действителен с 27.06.2013 по 04.03.2024	ИНИЦИАЛЫ, ФАМИЛИЯ

Земельный участок				
вид объекта недвижимости				
Лист № 78 раздела 4.2		Всего листов раздела 4.2: 106		Всего разделов: 8
Всего листов выписки: 279				
23.08.2023г. № ЕУ ВН-001/2023-191058114				
Кадастровый номер:		47:25:0110001:19		
Сведения о характерных точках границы части (частей) земельного участка				
Учетный номер части: 47:25:0110001:19:24				
Система координат				
Номер точки	Координаты, м		Описание закрепления на местности	Средняя квадратичная погрешность определения координат характерных точек границ земельного участка, м
	X	Y		
1	2	3	4	5
1	394853.58	2202194.55	-	-
2	394855.49	2202195.13	-	-
3	394852.56	2202206.48	-	-
4	394852.97	2202206.96	-	-
5	394852.62	2202207.9	-	-
6	394851.63	2202208.07	-	-
7	394851.09	2202207.77	-	-
8	394850.7	2202207.28	-	-
9	394850.54	2202206.68	-	-
10	394850.58	2202206.15	-	-
1	394853.58	2202194.55	-	-

ПОЛНОЕ НАИМЕНОВАНИЕ ДОЛЖНОСТИ		 документ подписан электронной подписью Сертификат: 98886507401CE38203756A2D5C042118 Выдан: ФЕДЕРАЛЬНОМУ СЛУЖБЕ ГОСУДАРСТВЕННОЙ РЕГИСТРАЦИИ, КАДАСТРА И КАРТОГРАФИИ Действителен с 27.06.2013 по 10.03.2024	ИНИЦИАЛЫ, ФАМИЛИЯ

Земельный участок				
вид объекта недвижимости				
Лист № 79 раздела 4.2		Всего листов раздела 4.2: 106		Всего разделов: 8
Всего листов выписки: 279				
23.08.2023г. № ЕУ ВН-001/2023-191058114				
Кадастровый номер:		47:25:0110001:19		
Сведения о характерных точках границы части (частей) земельного участка				
Учетный номер части: 47:25:0110001:19:25				
Система координат				
Номер точки	Координаты, м		Описание закрепления на местности	Средняя квадратичная погрешность определения координат характерных точек границ земельного участка, м
	X	Y		
1	2	3	4	5
1	395079.89	2201971.4	-	-
2	395077.89	2201971.41	-	-
3	395077.9	2201970.09	-	-
4	395069.23	2201877.51	-	-
5	395084.72	2201859.23	-	-
6	395084.74	2201859.25	-	-
7	395084.85	2201860.63	-	-
8	395077.86	2201869.18	-	-
9	395071.17	2201876.78	-	-
10	395079.9	2201969.96	-	-
1	395079.89	2201971.4	-	-

ПОЛНОЕ НАИМЕНОВАНИЕ ДОЛЖНОСТИ		 документ подписан электронной подписью Сертификат: 98886507401CE38203756A2D5C042118 Выдан: ФЕДЕРАЛЬНОМУ СЛУЖБЕ ГОСУДАРСТВЕННОЙ РЕГИСТРАЦИИ, КАДАСТРА И КАРТОГРАФИИ Действителен с 27.06.2013 по 10.03.2024	ИНИЦИАЛЫ, ФАМИЛИЯ

Земельный участок				
вид объекта недвижимости				
Лист № 80 раздела 4.2		Всего листов раздела 4.2: 106		Всего разделов: 8
Всего листов выписки: 279				
23.08.2023г. № ЕУ/И4-001/2023-191058114				
Кадастровый номер:		47:25:0110001:19		
Сведения о характерных точках границы части (частей) земельного участка				
Учетный номер части: 47:25:0110001:19:26				
Система координат				
Номер точки	Координаты, м		Описание закрепления на местности	Средняя квадратичная погрешность определения координат характерных точек границ земельного участка, м
	X	Y		
1	2	3	4	5
1	394806.73	2202286.71	-	-
2	394807.04	2202285.55	-	-
3	394807.04	2202285.53	-	-
4	394807.23	2202285.79	-	-
5	394806.81	2202286.7	-	-
1	394806.73	2202286.71	-	-
1	394835.26	2202189.1	-	-
2	394835.29	2202189.01	-	-
3	394835.41	2202189.05	-	-
1	394835.26	2202189.1	-	-

ПОЛНОЕ НАИМЕНОВАНИЕ ДОЛЖНОСТИ		 документ подписан электронной подписью Сертификат: 988865874015E0201756A21042118 Выдан: ФЕДЕРАЛЬНОМУ СЛУЖБЕ ГОСУДАРСТВЕННОЙ РЕГИСТРАЦИИ, КАДАСТРА И КАРТОГРАФИИ Действителен с 27.06.2013 по 10.03.2024	ИНИЦИАЛЫ, ФАМИЛИЯ	

Земельный участок				
вид объекта недвижимости				
Лист № 81 раздела 4.2		Всего листов раздела 4.2: 106		Всего разделов: 8
Всего листов выписки: 279				
23.08.2023г. № ЕУ/И4-001/2023-191058114				
Кадастровый номер:		47:25:0110001:19		
Сведения о характерных точках границы части (частей) земельного участка				
Учетный номер части: 47:25:0110001:19:27				
Система координат				
Номер точки	Координаты, м		Описание закрепления на местности	Средняя квадратичная погрешность определения координат характерных точек границ земельного участка, м
	X	Y		
1	2	3	4	5
1	395172.23	2201760.07	-	-
2	395158.2	2201774.87	-	-
3	395157.85	2201775.11	-	-
4	395155.05	2201776.24	-	-
5	395162.63	2201767.3	-	-
6	395168.72	2201760.87	-	-
7	395167.97	2201761	-	-
8	395169.97	2201758.63	-	-
9	395171.34	2201758.4	-	-
10	395172.47	2201759.1	-	-
1	395172.23	2201760.07	-	-
1	395126.98	2201813.44	-	-
2	395126.75	2201813.68	-	-
3	395117.65	2201820.37	-	-
4	395123.23	2201813.79	-	-
5	395125.43	2201812.17	-	-
6	395129.04	2201806.93	-	-
7	395141.48	2201792.25	-	-
8	395141.41	2201792.46	-	-
9	395141.28	2201792.71	-	-
1	395126.98	2201813.44	-	-
1	395082.11	2201876.29	-	-
2	395070.65	2201885.5	-	-
3	395070.02	2201885.72	-	-

ПОЛНОЕ НАИМЕНОВАНИЕ ДОЛЖНОСТИ		 документ подписан электронной подписью Сертификат: 988865874015E0201756A21042118 Выдан: ФЕДЕРАЛЬНОМУ СЛУЖБЕ ГОСУДАРСТВЕННОЙ РЕГИСТРАЦИИ, КАДАСТРА И КАРТОГРАФИИ Действителен с 27.06.2013 по 10.03.2024	ИНИЦИАЛЫ, ФАМИЛИЯ	

Земельный участок				
вид объекта недвижимости				
Лист № 82 раздела 4.2		Всего листов раздела 4.2: 106		Всего разделов: 8
Всего листов выписки: 279				
23.08.2023г. № ЕУ/ВН-001/2023-191058114				
Кадастровый номер:		47:25:0110001:19		
1	2	3	4	5
4	395062.28	2201885.71	-	-
5	395063.98	2201885.71	-	-
6	395069.67	2201883.72	-	-
7	395080.59	2201874.94	-	-
8	395084.28	2201859.75	-	-
9	395087.17	2201856.34	-	-
10	395082.46	2201875.74	-	-
1	395082.11	2201876.20	-	-
1	395042.9	2201920.68	-	-
2	395042.13	2201921.32	-	-
3	395041.19	2201920.97	-	-
4	395036.87	2201915.7	-	-
5	395038.19	2201914.15	-	-
6	395042.74	2201919.7	-	-
1	395042.9	2201920.68	-	-

ПОЛНОЕ НАИМЕНОВАНИЕ ДОЛЖНОСТИ		 ДОКУМЕНТ ПОДПИСАН ЭЛЕКТРОННОЙ ПОДПИСЬЮ Сертификат: 988865074015E0201756210C042116 Выдан: 08.09.2016 в С.П.О.О.А. ГОСУДАРСТВЕННОЙ РЕГИСТРАЦИИ КАДАСТРА И ЦЕНТРАЛИЗОВАННОЙ ДОКУМЕНТООБОРОТНОЙ СИСТЕМЫ	ИНИЦИАЛЫ, ФАМИЛИЯ
-------------------------------	--	---	-------------------

Земельный участок				
вид объекта недвижимости				
Лист № 83 раздела 4.2		Всего листов раздела 4.2: 106		Всего разделов: 8
Всего листов выписки: 279				
23.08.2023г. № ЕУ/ВН-001/2023-191058114				
Кадастровый номер:		47:25:0110001:19		
Сведения о характеристиках точек границы части (частей) земельного участка				
Учетный номер части: 47:25:0110001:19:28				
Система координат				
Номер точки	Координаты, м		Описание закрепления на местности	Средняя квадратичная погрешность определения координат характерных точек границ земельного участка, м
	X	Y		
1	2	3	4	5
1	395174.15	2203042.9	-	-
2	395171.20	2203055.64	-	-
3	395172.34	2203044.69	-	-
4	395172.56	2203043.96	-	-
5	395173.23	2203043.21	-	-
1	395174.15	2203042.9	-	-

ПОЛНОЕ НАИМЕНОВАНИЕ ДОЛЖНОСТИ		 ДОКУМЕНТ ПОДПИСАН ЭЛЕКТРОННОЙ ПОДПИСЬЮ Сертификат: 988865074015E0201756210C042116 Выдан: 08.09.2016 в С.П.О.О.А. ГОСУДАРСТВЕННОЙ РЕГИСТРАЦИИ КАДАСТРА И ЦЕНТРАЛИЗОВАННОЙ ДОКУМЕНТООБОРОТНОЙ СИСТЕМЫ	ИНИЦИАЛЫ, ФАМИЛИЯ
-------------------------------	--	--	-------------------



Земельный участок				
вид объекта недвижимости				
Лист № 84 раздела 4.2		Всего листов раздела 4.2: 106		Всего разделов: 8
Всего листов выписки: 279				
23.08.2023г. № ЕУ/И4-001/2023-191058114				
Кадастровый номер:		47:25:0110001:19		
Сведения о характеристиках точек границы части (частей) земельного участка				
Учетный номер части: 47:25:0110001:19:29				
Система координат				
Номер точки	Координаты, м		Описание закрепления на местности	Средняя квадратичная погрешность определения координат зарегистрированных точек границ земельного участка, м
	X	Y		
1	2	3	4	5
1	394831.02	2202415	-	-
2	394832.29	2202413.87	-	-
3	394832.54	2202413.71	-	-
4	394833.52	2202413.26	-	-
5	394833.8	2202413.18	-	-
6	394835.36	2202412.97	-	-
7	394836.71	2202412.98	-	-
8	394836.95	2202413.02	-	-
9	394837.86	2202413.26	-	-
10	394839	2202413.64	-	-
11	394861.27	2202427.26	-	-
12	394861.54	2202427.51	-	-
13	394863.61	2202430.23	-	-
14	394864.29	2202431.44	-	-
15	394864.8	2202432.72	-	-
16	394865.14	2202434.24	-	-
17	394896.22	2202510.85	-	-
18	394928.65	2202577.14	-	-
19	394937.27	2202596.85	-	-
20	394940.96	2202606.13	-	-
21	394939.91	2202607.35	-	-
22	394944.54	2202611.35	-	-
23	394948.45	2202616.72	-	-
24	394952.29	2202617.55	-	-

ПОЛНОЕ НАИМЕНОВАНИЕ ДОЛЖНОСТИ	 ДОКУМЕНТ ПОДПИСАН ЭЛЕКТРОННОЙ ПОДПИСЬЮ Сертификат: 98880507003E92003756A20C942108 Выдан: ФЕДЕРАЛЬНОМУ СЛУЖБЕ ГОСУДАРСТВЕННОЙ РЕГИСТРАЦИИ, КАДАСТРА И КАРТОГРАФИИ Действителен с 17.06.2013 по 18.03.2024	ИНИЦИАЛЫ, ФАМИЛИЯ

Земельный участок				
вид объекта недвижимости				
Лист № 85 раздела 4.2		Всего листов раздела 4.2: 106		Всего разделов: 8
Всего листов выписки: 279				
23.08.2023г. № ЕУ/И4-001/2023-191058114				
Кадастровый номер:		47:25:0110001:19		
1	2	3	4	5
25	394953.13	2202616.61	-	-
26	394953.12	2202616.4	-	-
27	394954.67	2202614.62	-	-
28	394954.97	2202615.25	-	-
29	394955.07	2202615.61	-	-
30	394955.16	2202616.9	-	-
31	394954.9	2202617.63	-	-
32	394953.39	2202619.32	-	-
33	394952.44	2202619.63	-	-
34	394947.65	2202618.6	-	-
35	394947.06	2202618.21	-	-
36	394939.53	2202607.86	-	-
37	394939.41	2202607.64	-	-
38	394935.43	2202597.64	-	-
39	394926.84	2202578	-	-
40	394894.41	2202511.69	-	-
41	394863.25	2202434.91	-	-
42	394862.91	2202433.37	-	-
43	394862.51	2202432.35	-	-
44	394861.98	2202431.38	-	-
45	394860.07	2202428.87	-	-
46	394838.26	2202415.5	-	-
47	394837.32	2202415.18	-	-
48	394836.56	2202414.98	-	-
49	394835.55	2202414.97	-	-
50	394834.22	2202415.15	-	-
51	394833.51	2202415.47	-	-
52	394832.35	2202416.5	-	-
53	394831.37	2202416.7	-	-

ПОЛНОЕ НАИМЕНОВАНИЕ ДОЛЖНОСТИ	 ДОКУМЕНТ ПОДПИСАН ЭЛЕКТРОННОЙ ПОДПИСЬЮ Сертификат: 98880507003E92003756A20C942108 Выдан: ФЕДЕРАЛЬНОМУ СЛУЖБЕ ГОСУДАРСТВЕННОЙ РЕГИСТРАЦИИ, КАДАСТРА И КАРТОГРАФИИ Действителен с 17.06.2013 по 18.03.2024	ИНИЦИАЛЫ, ФАМИЛИЯ

Земельный участок				
вид объекта недвижимости				
Лист № 86 раздела 4.2		Всего листов раздела 4.2: 106		Всего разделов: 8
Всего листов выписки: 279				
23.08.2023г. № ЕУ/И4-001/2023-191058114				
Кадастровый номер:		47:25:0110001:19		
1	2	3	4	5
54	394830.7	2202415.95	-	-
1	394831.02	2202415	-	-

ПОЛНОЕ ИМЯ ИМЕННОСТИ ДОЛЖНОСТИ	 ДОКУМЕНТ ПОДПИСАН ЭЛЕКТРОННОЙ ПОДПИСЬЮ Сертификат: 90880407401500203756210842118 Выдан: ФЕДЕРАЛЬНОМУ СЛУЖБЕ ГОСУДАРСТВЕННОЙ РЕГИСТРАЦИИ, КАДАСТРА И КАРТОГРАФИИ Действителен с 27.06.2013 по 04.03.2024	ИНИЦИАЛЫ, ФАМИЛИЯ

Земельный участок					
вид объекта недвижимости					
Лист № 87 раздела 4.2		Всего листов раздела 4.2: 106		Всего разделов: 8	
Всего листов выписки: 279					
23.08.2023г. № ЕУ/И4-001/2023-191058114					
Кадастровый номер:		47:25:0110001:19			
Сведения о характеристиках точек границы части (частей) земельного участка					
Учетный номер части: 47:25:0110001:19/30					
Система координат					
Номер точки	Координаты, м		Описание закрепления на местности	Средняя квадратичная погрешность определения координат характерных точек границ земельного участка, м	
	X	Y			
1	2	3	4	5	
1	395118.1	2203200.07	-	-	
2	395116.24	2203199.33	-	-	
3	395116.98	2203197.78	-	-	
4	395119.46	2203192.21	-	-	
5	395118.91	2203191.88	-	-	
6	395118.41	2203191.01	-	-	
7	395118.9	2203190.14	-	-	
8	395119.9	2203190.14	-	-	
9	395120.56	2203190.51	-	-	
10	395120.81	2203190.72	-	-	
11	395121.39	2203191.38	-	-	
12	395121.55	2203192.44	-	-	
13	395118.8	2203198.6	-	-	
1	395118.1	2203200.07	-	-	

ПОЛНОЕ ИМЯ ИМЕННОСТИ ДОЛЖНОСТИ	 ДОКУМЕНТ ПОДПИСАН ЭЛЕКТРОННОЙ ПОДПИСЬЮ Сертификат: 90880407401500203756210842118 Выдан: ФЕДЕРАЛЬНОМУ СЛУЖБЕ ГОСУДАРСТВЕННОЙ РЕГИСТРАЦИИ, КАДАСТРА И КАРТОГРАФИИ Действителен с 27.06.2013 по 04.03.2024	ИНИЦИАЛЫ, ФАМИЛИЯ

Земельный участок				
вид объекта недвижимости				
Лист № 88 раздела 4.2		Всего листов раздела 4.2: 106		Всего разделов: 8
Всего листов выписки: 279				
23.08.2023г. № ЕУ ВН-001/2023-191058114				
Кадастровый номер:		47:25:0110001:19		
Сведения о характерных точках границы части (частей) земельного участка				
Учетный номер части: 47:25:0110001:19:31				
Система координат				
Номер точки	Координаты, м		Описание закрепления на местности	Средняя квадратичная погрешность определения координат характерных точек границ земельного участка, м
	X	Y		
1	2	3	4	5
1	395152.47	2203163.91	-	-
2	395154.35	2203164.6	-	-
3	395152.31	2203171.14	-	-
4	395141.2	2203196.75	-	-
5	395140.03	2203197.32	-	-
6	395137.51	2203196.65	-	-
7	395124.38	2203192.67	-	-
8	395119.32	2203191.84	-	-
9	395118.41	2203191.01	-	-
10	395118.9	2203190.14	-	-
11	395119.63	2203189.86	-	-
12	395124.96	2203190.7	-	-
13	395138.04	2203194.72	-	-
14	395139.71	2203195.17	-	-
15	395150.41	2203170.49	-	-
1	395152.47	2203163.91	-	-
1	395154.28	2203158.11	-	-
2	395154.38	2203158.13	-	-
3	395153.31	2203161.22	-	-
1	395154.28	2203158.11	-	-

	 документ подписан электронной подписью Сертификат: 988864047003E0203756C0842108 Выдан: ФЕДЕРАЛЬНОМУ СЛУЖБЕ ГОСУДАРСТВЕННОЙ РЕГИСТРАЦИИ КАДАСТРА И НЕДВИЖИМОСТИ Действителен с 27.06.2013 по 03.03.2024	
ПОЛНОЕ НАИМЕНОВАНИЕ ДОЛЖНОСТИ		ИНИЦИАЛЫ, ФАМИЛИЯ

Земельный участок				
вид объекта недвижимости				
Лист № 89 раздела 4.2		Всего листов раздела 4.2: 106		Всего разделов: 8
Всего листов выписки: 279				
23.08.2023г. № ЕУ ВН-001/2023-191058114				
Кадастровый номер:		47:25:0110001:19		
Сведения о характерных точках границы части (частей) земельного участка				
Учетный номер части: 47:25:0110001:19:32				
Система координат				
Номер точки	Координаты, м		Описание закрепления на местности	Средняя квадратичная погрешность определения координат характерных точек границ земельного участка, м
	X	Y		
1	2	3	4	5
1	395162.44	2203094.57	-	-
2	395159.73	2203106.48	-	-
3	395159.39	2203102.68	-	-
4	395159.35	2203101.98	-	-
5	395159.38	2203100.98	-	-
6	395159.51	2203099.99	-	-
7	395159.74	2203099.01	-	-
8	395160.07	2203098.07	-	-
9	395160.48	2203097.16	-	-
10	395160.99	2203096.3	-	-
11	395161.58	2203095.49	-	-
12	395162.25	2203094.74	-	-
1	395162.44	2203094.57	-	-

	 документ подписан электронной подписью Сертификат: 988864047003E0203756C0842108 Выдан: ФЕДЕРАЛЬНОМУ СЛУЖБЕ ГОСУДАРСТВЕННОЙ РЕГИСТРАЦИИ КАДАСТРА И НЕДВИЖИМОСТИ Действителен с 27.06.2013 по 03.03.2024	
ПОЛНОЕ НАИМЕНОВАНИЕ ДОЛЖНОСТИ		ИНИЦИАЛЫ, ФАМИЛИЯ

Земельный участок				
вид объекта недвижимости				
Лист № 90 раздела 4.2		Всего листов раздела 4.2: 106		Всего разделов: 8
Всего листов выписки: 279				
23.08.2023г. № КУ ВП-001/2023-191058114				
Кадастровый номер:		47:25:0110001:19		
Сведения о характерных точках границы части (частей) земельного участка				
Учетный номер части: 47:25:0110001:19:33				
Система координат				
Номер точки	Координаты, м		Описание закрепления на местности	Средняя квадратичная погрешность определения координат характерных точек границ земельного участка, м
	X	Y		
1	2	3	4	5
1	395131.52	2203160.35	-	-
2	395133.38	2203161.07	-	-
3	395122.24	2203189.83	-	-
4	395121.53	2203190.44	-	-
5	395119.52	2203190.9	-	-
6	395118.57	2203190.61	-	-
7	395118.34	2203189.63	-	-
8	395119.08	2203188.95	-	-
9	395120.57	2203188.61	-	-
1	395131.52	2203160.35	-	-

ПОЛНОЕ НАИМЕНОВАНИЕ ДОЛЖНОСТИ		 ДОКУМЕНТ ПОДПИСАН ЭЛЕКТРОННОЙ ПОДПИСЬЮ Сертификат: 988845674015E0201756A2D0842118 Выдан: ФЕДЕРАЛЬНОМУ СЛУЖБЕ ГОСУДАРСТВЕННОЙ РЕГИСТРАЦИИ, КАДАСТРА И КАРТОГРАФИИ Действителен с 27.06.2013 по 10.03.2024	ИНИЦИАЛЫ, ФАМИЛИЯ	

Земельный участок				
вид объекта недвижимости				
Лист № 91 раздела 4.2		Всего листов раздела 4.2: 106		Всего разделов: 8
Всего листов выписки: 279				
23.08.2023г. № КУ ВП-001/2023-191058114				
Кадастровый номер:		47:25:0110001:19		
Сведения о характерных точках границы части (частей) земельного участка				
Учетный номер части: 47:25:0110001:19:34				
Система координат				
Номер точки	Координаты, м		Описание закрепления на местности	Средняя квадратичная погрешность определения координат характерных точек границ земельного участка, м
	X	Y		
1	2	3	4	5
1	395158.91	2203110.1	-	-
2	395158.37	2203112.49	-	-
3	395131.5	2203106.82	-	-
4	395130.64	2203106.63	-	-
5	395130.27	2203106.73	-	-
6	395128.79	2203109.83	-	-
7	395124.46	2203120.05	-	-
8	395112	2203148.73	-	-
9	395101.6	2203173.34	-	-
10	395097.13	2203185.26	-	-
11	395095.54	2203187.92	-	-
12	395095.14	2203188.3	-	-
13	395093.36	2203189.21	-	-
14	395092.85	2203189.32	-	-
15	395089.53	2203189.11	-	-
16	395089.19	2203189.03	-	-
17	395080.87	2203185.37	-	-
18	395034.61	2203165.97	-	-
19	395007.96	2203155.55	-	-
20	395007.54	2203155.5	-	-
21	395002.92	2203153.59	-	-
22	395004.14	2203152.84	-	-
23	395004.8	2203152.7	-	-
24	395005.56	2203152.8	-	-

ПОЛНОЕ НАИМЕНОВАНИЕ ДОЛЖНОСТИ		 ДОКУМЕНТ ПОДПИСАН ЭЛЕКТРОННОЙ ПОДПИСЬЮ Сертификат: 988845674015E0201756A2D0842118 Выдан: ФЕДЕРАЛЬНОМУ СЛУЖБЕ ГОСУДАРСТВЕННОЙ РЕГИСТРАЦИИ, КАДАСТРА И КАРТОГРАФИИ Действителен с 27.06.2013 по 10.03.2024	ИНИЦИАЛЫ, ФАМИЛИЯ	

Земельный участок				
вид объекта недвижимости				
Лист № 92 раздела 4.2		Всего листов раздела 4.2: 106		Всего разделов: 8
Всего листов выписки: 279				
23.08.2023г. № ЕУ ВП4-001/2023-191058114				
Кадастровый номер: 47:25:0110001:19				
1	2	3	4	5
25	395008.43	2203153.13	-	-
26	395008.68	2203153.2	-	-
27	395035.54	2203163.7	-	-
28	395081.85	2203183.12	-	-
29	395089.94	2203186.68	-	-
30	395092.6	2203186.85	-	-
31	395093.65	2203186.31	-	-
32	395094.96	2203184.12	-	-
33	395099.33	2203172.41	-	-
34	395109.75	2203147.77	-	-
35	395122.2	2203119.09	-	-
36	395126.56	2203108.8	-	-
37	395128.35	2203105.06	-	-
38	395129	2203104.52	-	-
39	395130.37	2203104.17	-	-
40	395130.84	2203104.17	-	-
41	395132.02	2203104.43	-	-
1	395158.91	2203110.1	-	-

ПОЛНОЕ НАИМЕНОВАНИЕ ДОЛЖНОСТИ		 ДОКУМЕНТ ПОДПИСАН ЭЛЕКТРОННОЙ ПОДПИСЬЮ Сертификат: 98886507401CE3E2017562508421108 Выдан: 08.09.2016 в 15:07:08 А. ГОСУДАРСТВЕННОЙ РЕГИСТРАЦИИ, КАДАСТРА И ЛАНДШАФТНОЙ ДЕЯТЕЛЬНОСТИ 17.08.2013 на 03.03.2014	ИНИЦИАЛЫ, ФАМИЛИЯ
-------------------------------	--	--	-------------------

Земельный участок				
вид объекта недвижимости				
Лист № 93 раздела 4.2		Всего листов раздела 4.2: 106		Всего разделов: 8
Всего листов выписки: 279				
23.08.2023г. № ЕУ ВП4-001/2023-191058114				
Кадастровый номер: 47:25:0110001:19				
Сведения о характеристиках точек границы части (частей) земельного участка				
Учетный номер части: 47:25:0110001:19/35				
Система координат				
Номер точки	Координаты, м		Описание закрепления на местности	Средняя квадратичная погрешность определения координат характерных точек границ земельного участка, м
	X	Y		
1	2	3	4	5
1	394893.98	2203094.48	-	-
2	394839.73	2203049.76	-	-
3	394840.18	2203049.73	-	-
4	394840.9	2203049.96	-	-
5	394887.83	2203089.37	-	-
6	394891.42	2203092.29	-	-
7	394893.98	2203094.48	-	-

ПОЛНОЕ НАИМЕНОВАНИЕ ДОЛЖНОСТИ		 ДОКУМЕНТ ПОДПИСАН ЭЛЕКТРОННОЙ ПОДПИСЬЮ Сертификат: 98886507401CE3E2017562508421108 Выдан: 08.09.2016 в 15:07:08 А. ГОСУДАРСТВЕННОЙ РЕГИСТРАЦИИ, КАДАСТРА И ЛАНДШАФТНОЙ ДЕЯТЕЛЬНОСТИ 17.08.2013 на 03.03.2014	ИНИЦИАЛЫ, ФАМИЛИЯ
-------------------------------	--	---	-------------------

Земельный участок				
вид объекта недвижимости				
Лист № 94 раздела 4.2		Всего листов раздела 4.2: 106		Всего разделов: 8
Всего листов выписки: 279				
23.08.2023г. № ЕУ ВП-001/2023-191058114				
Кадастровый номер:		47:25:0110001:19		
Сведения о характеристиках точек границы части (частей) земельного участка				
Учетный номер части: 47:25:0110001:19:36				
Система координат				
Номер точки	Координаты, м		Описание закрепления на местности	Средняя квадратичная погрешность определения координат характерных точек границ земельного участка, м
	X	Y		
1	2	3	4	5
1	395153.31	2203161.22	-	-
2	395154.28	2203158.11	-	-
3	395154.38	2203158.13	-	-
1	395153.31	2203161.22	-	-
1	395152.31	2203171.14	-	-
2	395141.09	2203196.52	-	-
3	395139.91	2203197.09	-	-
4	395137.51	2203196.65	-	-
5	395124.58	2203192.67	-	-
6	395119.32	2203191.84	-	-
7	395118.41	2203191.01	-	-
8	395118.9	2203190.14	-	-
9	395119.63	2203189.86	-	-
10	395124.96	2203190.7	-	-
11	395138.04	2203194.72	-	-
12	395139.6	2203194.93	-	-
13	395150.41	2203170.49	-	-
14	395152.47	2203163.91	-	-
15	395154.35	2203164.6	-	-
1	395152.31	2203171.14	-	-

ПОЛНОЕ НАИМЕНОВАНИЕ ДОЛЖНОСТИ	 ДОКУМЕНТ ПОДПИСАН ЭЛЕКТРОННОЙ ПОДПИСЬЮ Сертификат: 988805674015E0201756250842118 Выдан: ФЕДЕРАЛЬНОМУ СЛУЖБЕ ГОСУДАРСТВЕННОЙ РЕГИСТРАЦИИ, КАДАСТРА И ЧАСТНОЙ ЖИЛИЩНО- ДОЛЖНОСТНОЙ СЛУЖБЕ Действителен с 17.06.2013 по 10.03.2024	ИНИЦИАЛЫ, ФАМИЛИЯ

Земельный участок				
вид объекта недвижимости				
Лист № 95 раздела 4.2		Всего листов раздела 4.2: 106		Всего разделов: 8
Всего листов выписки: 279				
23.08.2023г. № ЕУ ВП-001/2023-191058114				
Кадастровый номер:		47:25:0110001:19		
Сведения о характеристиках точек границы части (частей) земельного участка				
Учетный номер части: 47:25:0110001:19:37				
Система координат				
Номер точки	Координаты, м		Описание закрепления на местности	Средняя квадратичная погрешность определения координат характерных точек границ земельного участка, м
	X	Y		
1	2	3	4	5
1	394700.43	2202937.71	-	-
2	394638.46	2202905.54	-	-
3	394612.14	2202893.41	-	-
4	394599.09	2202886.42	-	-
5	394600.13	2202885.81	-	-
6	394610.14	2202890.89	-	-
7	394629.47	2202900.64	-	-
8	394644.51	2202908.17	-	-
9	394652.92	2202912.27	-	-
10	394662.49	2202917.44	-	-
11	394676.93	2202925.07	-	-
12	394688.31	2202930.6	-	-
13	394699.98	2202936.65	-	-
1	394700.43	2202937.71	-	-
1	394596.54	2202884.03	-	-
2	394595.98	2202884.53	-	-
3	394579.56	2202877.87	-	-
4	394558	2202865.87	-	-
5	394549.08	2202860.8	-	-
6	394543.26	2202857.3	-	-
7	394543.19	2202857.23	-	-
8	394542.33	2202855.36	-	-
9	394541.34	2202852.4	-	-
10	394537.22	2202848.72	-	-

ПОЛНОЕ НАИМЕНОВАНИЕ ДОЛЖНОСТИ	 ДОКУМЕНТ ПОДПИСАН ЭЛЕКТРОННОЙ ПОДПИСЬЮ Сертификат: 988805674015E0201756250842118 Выдан: ФЕДЕРАЛЬНОМУ СЛУЖБЕ ГОСУДАРСТВЕННОЙ РЕГИСТРАЦИИ, КАДАСТРА И ЧАСТНОЙ ЖИЛИЩНО- ДОЛЖНОСТНОЙ СЛУЖБЕ Действителен с 17.06.2013 по 10.03.2024	ИНИЦИАЛЫ, ФАМИЛИЯ

Земельный учет				
вид объекта недвижимости				
Лист № 96 раздела 4.2		Всего листов раздела 4.2: 106		Всего разделов: 8
Всего листов выписки: 279				
23.08.2023г. № КУ ВП-001/2023-191058114				
Кадастровый номер:		47:25:0110001:19		
1	2	3	4	5
11	394530.61	2202844.24	-	-
12	394524.33	2202839.85	-	-
13	394513.74	2202831.48	-	-
14	394507.07	2202824.15	-	-
15	394501.82	2202818.15	-	-
16	394498.14	2202812.79	-	-
17	394498.02	2202812.53	-	-
18	394496.76	2202808.67	-	-
19	394496.71	2202808.36	-	-
20	394496.71	2202804.23	-	-
21	394497.08	2202797.83	-	-
22	394496.15	2202793.92	-	-
23	394492.05	2202791.9	-	-
24	394477.78	2202787.22	-	-
25	394467.35	2202783.8	-	-
26	394448.06	2202777.72	-	-
27	394447.49	2202777.25	-	-
28	394446.32	2202775.13	-	-
29	394446.23	2202774.37	-	-
30	394448.41	2202766.68	-	-
31	394449.34	2202763.41	-	-
32	394452.68	2202756.83	-	-
33	394453.02	2202757.72	-	-
34	394450.33	2202767.22	-	-
35	394448.27	2202774.52	-	-
36	394449.05	2202775.93	-	-
37	394467.96	2202781.9	-	-
38	394478.4	2202785.31	-	-
39	394492.74	2202790.02	-	-

ПОЛНОЕ НАИМЕНОВАНИЕ ДОЛЖНОСТИ	 ДОКУМЕНТ ПОДПИСАН ЭЛЕКТРОННОЙ ПОДПИСЬЮ Сертификат: 9888650403E92B03756C20C42108 Выдан: ФЕДЕРАЛЬНОМУ СЛУЖБЕ ГОСУДАРСТВЕННОЙ РЕГИСТРАЦИИ, КАДАСТРА И КАРТОГРАФИИ Действителен с 17.06.2013 по 10.03.2024	ИНИЦИАЛЫ, ФАМИЛИЯ

Земельный учет				
вид объекта недвижимости				
Лист № 97 раздела 4.2		Всего листов раздела 4.2: 106		Всего разделов: 8
Всего листов выписки: 279				
23.08.2023г. № КУ ВП-001/2023-191058114				
Кадастровый номер:		47:25:0110001:19		
1	2	3	4	5
40	394497.46	2202792.33	-	-
41	394497.99	2202793	-	-
42	394499.06	2202797.51	-	-
43	394499.08	2202797.8	-	-
44	394498.71	2202804.26	-	-
45	394498.71	2202808.2	-	-
46	394499.88	2202811.78	-	-
47	394503.36	2202816.87	-	-
48	394508.55	2202822.81	-	-
49	394515.04	2202829.96	-	-
50	394525.5	2202838.22	-	-
51	394531.74	2202842.59	-	-
52	394538.4	2202847.11	-	-
53	394542.87	2202851.09	-	-
54	394543.15	2202851.51	-	-
55	394544.17	2202854.58	-	-
56	394544.87	2202856.11	-	-
57	394558.98	2202864.12	-	-
58	394582.41	2202877.17	-	-
1	394596.54	2202884.03	-	-

ПОЛНОЕ НАИМЕНОВАНИЕ ДОЛЖНОСТИ	 ДОКУМЕНТ ПОДПИСАН ЭЛЕКТРОННОЙ ПОДПИСЬЮ Сертификат: 9888650403E92B03756C20C42108 Выдан: ФЕДЕРАЛЬНОМУ СЛУЖБЕ ГОСУДАРСТВЕННОЙ РЕГИСТРАЦИИ, КАДАСТРА И КАРТОГРАФИИ Действителен с 17.06.2013 по 10.03.2024	ИНИЦИАЛЫ, ФАМИЛИЯ

Земельный участок				
вид объекта недвижимости				
Лист № 98 раздела 4.2		Всего листов раздела 4.2: 106		Всего разделов: 8
Всего листов выписки: 279				
23.08.2023г. № КУ ВП-001/2023-191058114				
Кадастровый номер:		47:25:0110001:19		
Сведения о характерных точках границы части (частей) земельного участка				
Учетный номер части: 47:25:0110001:19:38				
Система координат				
Номер точки	Координаты, м		Описание закрепления на местности	Средняя квадратичная погрешность определения координат характерных точек границ земельного участка, м
	X	Y		
1	2	3	4	5
1	394638.46	2202905.54	-	-
2	394612.14	2202893.41	-	-
3	394599.09	2202886.42	-	-
4	394600.41	2202885.64	-	-
5	394610.27	2202890.64	-	-
6	394629.59	2202900.39	-	-
7	394644.64	2202907.92	-	-
8	394653.05	2202912.02	-	-
9	394662.62	2202917.2	-	-
10	394677.05	2202924.82	-	-
11	394688.43	2202930.35	-	-
12	394700.31	2202936.5	-	-
13	394700.81	2202937.67	-	-
14	394700.75	2202937.87	-	-
1	394638.46	2202905.54	-	-
1	394452.93	2202756.49	-	-
2	394453.35	2202757.6	-	-
3	394450.6	2202767.3	-	-
4	394448.57	2202774.49	-	-
5	394449.24	2202775.7	-	-
6	394468.05	2202781.63	-	-
7	394478.49	2202785.05	-	-
8	394492.85	2202789.76	-	-
9	394497.7	2202792.14	-	-

ПОЛНОЕ ИМЯ ИМЕННОСТИ ДОЛЖНОСТИ	 ДОКУМЕНТ ПОДПИСАН ЭЛЕКТРОННОЙ ПОДПИСЬЮ Сертификат: 98880507003E92003756A20C942108 Выдан: ФЕДЕРАЛЬНОМУ СЛУЖБЕ ГОСУДАРСТВЕННОЙ РЕГИСТРАЦИИ, КАДАСТРА И КАРТОГРАФИИ Действителен с 17.06.2013 по 10.03.2024	ИНИЦИАЛЫ, ФАМИЛИЯ

Земельный участок				
вид объекта недвижимости				
Лист № 99 раздела 4.2		Всего листов раздела 4.2: 106		Всего разделов: 8
Всего листов выписки: 279				
23.08.2023г. № КУ ВП-001/2023-191058114				
Кадастровый номер:		47:25:0110001:19		
1	2		4	5
	3			
10	394498.23	2202792.8	-	-
11	394499.34	2202797.48	-	-
12	394499.36	2202797.77	-	-
13	394498.99	2202804.27	-	-
14	394498.99	2202808.15	-	-
15	394500.13	2202811.65	-	-
16	394503.59	2202816.7	-	-
17	394508.76	2202822.62	-	-
18	394515.24	2202829.76	-	-
19	394525.67	2202838	-	-
20	394531.9	2202842.36	-	-
21	394538.57	2202846.89	-	-
22	394543.11	2202850.93	-	-
23	394543.39	2202851.36	-	-
24	394544.43	2202854.48	-	-
25	394545.09	2202855.91	-	-
26	394559.11	2202863.87	-	-
27	394582.54	2202876.92	-	-
28	394596.76	2202883.83	-	-
29	394595.98	2202884.53	-	-
30	394581.64	2202878.71	-	-
31	394558.14	2202865.62	-	-
32	394543.82	2202857.49	-	-
33	394543.4	2202857.04	-	-
34	394542.59	2202855.26	-	-
35	394541.58	2202852.24	-	-
36	394537.4	2202848.5	-	-
37	394530.77	2202844.01	-	-
38	394524.5	2202839.62	-	-

ПОЛНОЕ ИМЯ ИМЕННОСТИ ДОЛЖНОСТИ	 ДОКУМЕНТ ПОДПИСАН ЭЛЕКТРОННОЙ ПОДПИСЬЮ Сертификат: 98880507003E92003756A20C942108 Выдан: ФЕДЕРАЛЬНОМУ СЛУЖБЕ ГОСУДАРСТВЕННОЙ РЕГИСТРАЦИИ, КАДАСТРА И КАРТОГРАФИИ Действителен с 17.06.2013 по 10.03.2024	ИНИЦИАЛЫ, ФАМИЛИЯ



Земельный участок				
вид объекта недвижимости				
Лист № 100 раздела 4.2		Всего листов раздела 4.2: 106		Всего разделов: 8
Всего листов выписки: 279				
23.08.2023г. № ЕУ ВП-001/2023-191058114				
Кадастровый номер:		47:25:0110001:19		
1	2	3	4	5
39	394513.93	2202831.27	-	-
40	394507.28	2202823.96	-	-
41	394502.04	2202817.97	-	-
42	394498.4	2202812.66	-	-
43	394498.27	2202812.41	-	-
44	394497.04	2202808.62	-	-
45	394496.99	2202808.31	-	-
46	394496.99	2202804.24	-	-
47	394497.36	2202797.8	-	-
48	394496.39	2202793.72	-	-
49	394492.16	2202791.64	-	-
50	394477.87	2202786.95	-	-
51	394467.44	2202783.54	-	-
52	394448.25	2202777.49	-	-
53	394447.68	2202777.02	-	-
54	394446.62	2202775.09	-	-
55	394446.53	2202774.34	-	-
56	394448.68	2202766.75	-	-
57	394449.99	2202762.13	-	-
58	394452.87	2202756.45	-	-
1	394452.93	2202756.49	-	-

ПОЛНОЕ НАИМЕНОВАНИЕ ДОЛЖНОСТИ	 ДОКУМЕНТ ПОДПИСАН ЭЛЕКТРОННОЙ ПОДПИСЬЮ Сертификат: 9888640403E020175620C042118 Выдан: ФЕДЕРАЛЬНОМУ СЛУЖБЕ ГОСУДАРСТВЕННОЙ РЕГИСТРАЦИИ, КАДАСТРА И КАРТОГРАФИИ Действителен с 27.06.2013 по 04.03.2024	ИНИЦИАЛЫ, ФАМИЛИЯ

Земельный участок				
вид объекта недвижимости				
Лист № 101 раздела 4.2		Всего листов раздела 4.2: 106		Всего разделов: 8
Всего листов выписки: 279				
23.08.2023г. № ЕУ ВП-001/2023-191058114				
Кадастровый номер:		47:25:0110001:19		
Сведения о характеристиках точек границы части (частей) земельного участка				
Учетный номер части: 47:25:0110001:19/39				
Система координат				
Номер точки	Координаты, м		Описание закрепления на местности	Средняя квадратичная погрешность определения координат характеристических точек границ земельного участка, м
	X	Y		
1	2	3	4	5
1	394833.78	2202193.89	-	-
2	394835.29	2202189.01	-	-
3	394848.56	2202193.03	-	-
4	394848.48	2202193.11	-	-
5	394847.71	2202193.74	-	-
6	394846.87	2202194.29	-	-
7	394845.99	2202194.76	-	-
8	394845.06	2202195.14	-	-
9	394844.1	2202195.42	-	-
10	394843.12	2202195.6	-	-
11	394842.12	2202195.69	-	-
12	394841.13	2202195.67	-	-
13	394840.13	2202195.56	-	-
14	394839.15	2202195.35	-	-
1	394833.78	2202193.89	-	-

ПОЛНОЕ НАИМЕНОВАНИЕ ДОЛЖНОСТИ	 ДОКУМЕНТ ПОДПИСАН ЭЛЕКТРОННОЙ ПОДПИСЬЮ Сертификат: 9888640403E020175620C042118 Выдан: ФЕДЕРАЛЬНОМУ СЛУЖБЕ ГОСУДАРСТВЕННОЙ РЕГИСТРАЦИИ, КАДАСТРА И КАРТОГРАФИИ Действителен с 27.06.2013 по 04.03.2024	ИНИЦИАЛЫ, ФАМИЛИЯ

Земельный участок				
вид объекта недвижимости				
Лист № 102 раздела 4.2		Всего листов раздела 4.2: 106		Всего разделов: 8
Всего листов выписки: 279				
23.08.2023г. № КУ ВП-001/2023-191058114				
Кадастровый номер:		47:25:0110001:19		
Сведения о характерных точках границы части (частей) земельного участка				
Учетный номер части: 47:25:0110001:19:40				
Система координат				
Номер точки	Координаты, м		Описание закрепления на местности	Средняя квадратичная погрешность определения координат характерных точек границ земельного участка, м
	X	Y		
1	2	3	4	5
1	395786.91	2201596.95	-	-
2	395769.33	2201568.27	-	-
3	395748.03	2201535.34	-	-
4	395746.09	2201529.28	-	-
5	395720.57	2201488.15	-	-
6	395712.08	2201475.45	-	-
7	395699.71	2201452.79	-	-
8	395681.04	2201425.66	-	-
9	395669.2	2201404.94	-	-
10	395668.39	2201396.8	-	-
11	395671.84	2201391.69	-	-
12	395685.93	2201386.46	-	-
13	395695.81	2201380.25	-	-
14	395700.46	2201369.6	-	-
15	395703.24	2201355.62	-	-
16	395720.33	2201340.71	-	-
17	395721.75	2201333.26	-	-
18	395725.55	2201328.54	-	-
19	395795.38	2201515.2	-	-
20	395827.17	2201574.48	-	-
21	395799.89	2201610.26	-	-
22	395798.5	2201607.65	-	-
23	395792.8	2201611.32	-	-
1	395786.91	2201596.95	-	-

ПОЛНОЕ ИМЯ ИМЕННОСТИ ДОЛЖНОСТИ	 ДОКУМЕНТ ПОДПИСАН ЭЛЕКТРОННОЙ ПОДПИСЬЮ Сертификат: 9888040470003000375602042108 Выдан: ФЕДЕРАЛЬНОМУ СЛУЖБЕ ГОСУДАРСТВЕННОЙ РЕГИСТРАЦИИ, КАДАСТРА И КАРТОГРАФИИ Действителен с 17.06.2013 по 18.03.2024	ИНИЦИАЛЫ, ФАМИЛИЯ

Земельный участок				
вид объекта недвижимости				
Лист № 103 раздела 4.2		Всего листов раздела 4.2: 106		Всего разделов: 8
Всего листов выписки: 279				
23.08.2023г. № КУ ВП-001/2023-191058114				
Кадастровый номер:		47:25:0110001:19		
1	2	3	4	5
2	395873.44	2202360.05	-	-
3	395843.21	2202265.76	-	-
4	395843.22	2202265.76	-	-
5	395873.49	2202360.03	-	-
1	395969.84	2202449.37	-	-
1	396031.57	2202481.88	-	-
2	396109.89	2202517.85	-	-
3	396109.88	2202517.86	-	-
1	396031.57	2202481.88	-	-
1	395765.28	2202822.43	-	-
2	395746.82	2202835.65	-	-
3	395746.78	2202835.62	-	-
1	395765.28	2202822.43	-	-
1	395644.59	2201208.18	-	-
2	395642.77	2201207.62	-	-
3	395640.66	2201204.63	-	-
1	395644.59	2201208.18	-	-
1	395720.38	2201292.8	-	-
2	395719.1	2201291.57	-	-
3	395710.36	2201286.65	-	-
4	395718.72	2201290.87	-	-
1	395720.38	2201292.8	-	-
1	395724.16	2201297.21	-	-
2	395725.56	2201298.84	-	-
3	395730.32	2201307.79	-	-
4	395730	2201309.31	-	-
5	395729.43	2201308.88	-	-
1	395724.16	2201297.21	-	-

ПОЛНОЕ ИМЯ ИМЕННОСТИ ДОЛЖНОСТИ	 ДОКУМЕНТ ПОДПИСАН ЭЛЕКТРОННОЙ ПОДПИСЬЮ Сертификат: 9888040470003000375602042108 Выдан: ФЕДЕРАЛЬНОМУ СЛУЖБЕ ГОСУДАРСТВЕННОЙ РЕГИСТРАЦИИ, КАДАСТРА И КАРТОГРАФИИ Действителен с 17.06.2013 по 18.03.2024	ИНИЦИАЛЫ, ФАМИЛИЯ

Земельный участок				
вид объекта недвижимости				
Лист № 104 раздела 4.2	Всего листов раздела 4.2: 106		Всего разделов: 8	Всего листов выписки: 279
23.08.2023г. № КУ ВН-001/2023-191058114				
Кадастровый номер:		47:25-0110001:19		
1	2	3	4	5
1	395727.43	2201320.63	-	-
2	395727.76	2201320.12	-	-
3	395727.69	2201320.45	-	-
1	395727.43	2201320.63	-	-
1	395719.49	2201326.35	-	-
2	395719.53	2201326.28	-	-
3	395719.73	2201326.18	-	-
1	395719.49	2201326.35	-	-
1	395695.9	2201354.52	-	-
2	395695.88	2201354.59	-	-
3	395691.6	2201356.55	-	-
1	395695.9	2201354.52	-	-
1	395675.51	2201374.11	-	-
2	395679.27	2201368.58	-	-
3	395681.59	2201363.56	-	-
4	395681.92	2201363.27	-	-
5	395680.16	2201368.17	-	-
1	395675.51	2201374.11	-	-
1	395649.06	2201403.45	-	-
2	395649.05	2201403.53	-	-
3	395649.05	2201403.49	-	-
1	395649.06	2201403.45	-	-
1	395650.06	2201416.33	-	-
2	395651.14	2201420.29	-	-
3	395650.15	2201417.25	-	-
1	395650.06	2201416.33	-	-
1	395665.21	2201452.17	-	-
2	395665.01	2201450.92	-	-
3	395665.78	2201453.49	-	-

ПОЛНОЕ НАИМЕНОВАНИЕ ДОЛЖНОСТИ	 ДОКУМЕНТ ПОДПИСАН ЭЛЕКТРОННОЙ ПОДПИСЬЮ Сертификат: 80880507003E020175AC2042108 Выдан: ФЕДЕРАЛЬНОМУ АГЕНТСТВУ ГОСУДАРСТВЕННОЙ РЕГИСТРАЦИИ, КАДАСТРА И КАРТОГРАФИИ Действителен с 17.06.2013 по 18.03.2024	ИНИЦИАЛЫ, ФАМИЛИЯ

Земельный участок				
вид объекта недвижимости				
Лист № 105 раздела 4.2	Всего листов раздела 4.2: 106		Всего разделов: 8	Всего листов выписки: 279
23.08.2023г. № КУ ВН-001/2023-191058114				
Кадастровый номер:		47:25-0110001:19		
1	2	3	4	5
4	395666.11	2201454.32	-	-
1	395665.21	2201452.17	-	-
1	395769.87	2201615.17	-	-
2	395768.99	2201613.48	-	-
3	395774.15	2201615.65	-	-
1	395769.87	2201615.17	-	-
1	395775.58	2201616.26	-	-
2	395778.27	2201617.39	-	-
3	395779.58	2201619.82	-	-
4	395778.36	2201620.61	-	-
1	395775.58	2201616.26	-	-
1	395770.92	2201766.84	-	-
2	395762.18	2201754.74	-	-
3	395762.18	2201754.73	-	-
1	395770.92	2201766.84	-	-
1	395819.41	2201763.23	-	-
2	395819.14	2201761.96	-	-
3	395819.41	2201763.22	-	-
4	395820.63	2201777.34	-	-
1	395819.41	2201763.23	-	-
1	395824.95	2201787.85	-	-
2	395832.75	2201796.64	-	-
3	395842.93	2201802.36	-	-
4	395842.92	2201802.36	-	-
5	395832.74	2201796.64	-	-
6	395824.94	2201787.86	-	-
7	395820.63	2201777.34	-	-
1	395824.95	2201787.85	-	-
1	395873.15	2201789.6	-	-

ПОЛНОЕ НАИМЕНОВАНИЕ ДОЛЖНОСТИ	 ДОКУМЕНТ ПОДПИСАН ЭЛЕКТРОННОЙ ПОДПИСЬЮ Сертификат: 80880507003E020175AC2042108 Выдан: ФЕДЕРАЛЬНОМУ АГЕНТСТВУ ГОСУДАРСТВЕННОЙ РЕГИСТРАЦИИ, КАДАСТРА И КАРТОГРАФИИ Действителен с 17.06.2013 по 18.03.2024	ИНИЦИАЛЫ, ФАМИЛИЯ



## **СОДЕРЖАНИЕ**

**К акту по результатам государственной историко-культурной экспертизы проектной документации на проведение работ по сохранению объекта культурного наследия федерального значения «Дворцовый парк», входящего в состав объекта культурного наследия федерального значения «Ансамбль Гатчинского дворца и парка», расположенного по адресу: Ленинградская обл., Гатчинский муниципальный район, Гатчинское городское поселение, г. Гатчина, Красноармейский пр., земельный участок № 1: «Научно-изыскательские и проектные работы по сохранению объекта культурного наследия «Ансамбль Гатчинского дворца и парка» - благоустройство прибрежной территории водных объектов Дворцового парка по адресу: Ленинградская обл., г. Гатчина, Красноармейский пр. д.1, Дворцовый парк (Ш: 2022-325), ООО «Профиль», 2022 г.**

А к т государственной историко-культурной экспертизы	<b>Лист № 1-44</b>
Приложения к Акту государственной историко-культурной экспертизы:	
<b>Приложение № 1</b> (Историческая иконография):	<b>Лист № 45-68</b>
<b>Приложение № 2</b> (Предмет охраны объекта)	<b>Лист № 69-81</b>
<b>Приложение № 3</b> (План границ территории объекта культурного наследия)	<b>Лист № 82-89</b>
<b>Приложение № 4</b> (Материалы фотофиксации)	<b>Лист № 90-137</b>
<b>Приложение № 5</b> (Протоколы заседаний экспертной комиссии и договоры с экспертами)	<b>Лист № 138-149</b>
<b>Приложение № 6</b> (Документы, представленные заявителем)	<b>Лист № 150-316</b>

Копии:

- Задание на проведение работ по сохранению объекта культурного наследия (памятника истории и культуры) народов Российской Федерации федерального значения № 06-06/12-31 от 17.12.2021 г.
- Свидетельства о государственной регистрации права от 15.04.2013 г. № 47АБ 748929 и от 06.02.2014 г. № 47-АВ 128215.
- Лицензия разработчика проектной документации № МКРФ 02430 от 06.04.2015 г.
- Выписка ЕГРН от 23.08.2023г. № КУВИ-001/2023-191058114.
- Выкопировка из Постановления Совета Министров РСФСР от 30.08.1960 г. № 1327.
- Разрешение на проведение работ по сохранению объекта культурного наследия от 04.10.2022 г. № 04-01/22-72.
- Распоряжение №5699-рк от 11.10.2013 «о предоставлении земельного участка в постоянное (бессрочное) пользование