

АКТ

по результатам ГОСУДАРСТВЕННОЙ ИСТОРИКО-КУЛЬТУРНОЙ ЭКСПЕРТИЗЫ

документации, обосновывающей меры по обеспечению сохранности объекта культурного наследия федерального значения «Водоподводящая система Петергофа», 1720 - 1721 гг., 2-я пол. XVIII в., 1944 – 1948 гг., 1970-е гг. (реставрация) (г. Санкт-Петербург, Петродворцовый р-н; Ломоносовский р-н Ленинградская область) при проведении изыскательских, проектных, земляных, строительных работ на объекте «Газификация пос. Санино Ломоносовского района Ленинградской области. Проектирование и строительство распределительных газопроводов. 3 этап.» на земельном участке, непосредственно связанном с земельным участком в границах территории объекта культурного наследия («Меры по обеспечению сохранности объекта культурного наследия федерального значения «Водоподводящая система Петергофа», 1720 - 1721 гг., 2-я пол. XVIII в., 1944 – 1948 гг., 1970-е гг. (реставрация) (г. Санкт-Петербург, Петродворцовый р-н; Ломоносовский р-н Ленинградская область) при реализации проектного решения «Газификация пос. Санино Ломоносовского района Ленинградской области. Проектирование и строительство распределительных газопроводов. 3 этап.», шифр: 78-10-4370-ОСОКН, ООО «ЦИИВС», 2023 г.)

а. Дата начала и дата окончания проведения экспертизы

Настоящая государственная историко-культурная экспертиза проведена в период с 08 августа 2023 года по 15 августа 2023 г.

б. Место проведения экспертизы

г. Санкт-Петербург.

в. Заказчик экспертизы

ООО «Центр инженерных изысканий в строительстве» (194362, г. Санкт-Петербург, Парголово, ул. Ленина д. 52, к. 2, лит. А, пом. 1-Н, ИНН78022843810).

г. Сведения об эксперте

Полетайкин Вячеслав Владимирович – образование высшее (Архитектура (Красноярский инженерно-строительный институт – в настоящее время Федеральное государственное бюджетное образовательное учреждение высшего образования «Архитектурный институт Сибирского федерального университета»); Реставрация (Федеральное государственное бюджетное образовательное учреждение высшего образования «Санкт-Петербургский государственный архитектурно-строительный

университет»), кандидат архитектуры («Ленинградский инженерно-строительный институт»), в настоящее время Федеральное государственное бюджетное образовательное учреждение высшего образования «Санкт-Петербургский архитектурно-строительный университет» – аспирантура). Стаж работы – 33 года. Место работы – ООО «Архи-Метрика», должность – генеральный директор (штатный сотрудник организации, приказ о приеме на работу № 1/К).

Аттестован в качестве государственного эксперта по проведению следующей экспертной деятельности (объектов экспертизы) (приказ Министерства культуры Российской Федерации от 25.12.2019 г. № 2032, Приложение №7):

- выявленные объекты культурного наследия в целях обоснования целесообразности включения данных объектов в реестр;

- документы, обосновывающие включение объектов культурного наследия в реестр;

- проектная документация на проведение работ по сохранению объектов культурного наследия;

- документация или разделы документации, обосновывающие меры по обеспечению сохранности объекта культурного наследия, включенного в реестр, выявленного объекта культурного наследия, либо объекта, обладающего признаками объекта культурного наследия при проведении земляных, мелиоративных, хозяйственных работ, указанных в статье 30 Федерального закона работ по использованию лесов и иных работ в границах территории объекта культурного наследия либо на земельном участке, непосредственно связанном с земельным участком в границах территории объекта культурного наследия.

д. Информация о том, что в соответствии с законодательством Российской Федерации эксперт несет ответственность за достоверность сведений, изложенных в заключении

Настоящая государственная историко-культурная экспертиза проведена в соответствии со статьями 28, 29, 30, 31, 32 Федерального закона от 25.06.2002 №73-ФЗ «Об объектах культурного наследия (памятниках истории и культуры) народов Российской Федерации» и Положением о государственной историко-культурной экспертизе, утвержденным Постановлением Правительства Российской Федерации от 15.07.2009 г. №569.

Эксперт несет ответственность за достоверность сведений, изложенных в заключении экспертизы, в соответствии с законодательством Российской Федерации.

В.В. Полетайкин

е. Цели и объекты экспертизы

Цель экспертизы:

Обеспечение сохранности объекта культурного наследия федерального значения «Водоподводящая система Петергофа», 1720 - 1721 гг., 2-я пол. XVIII в., 1944 – 1948 гг., 1970-е гг. (реставрация) (г. Санкт-Петербург, Петродворцовый р-н; Ломоносовский р-н Ленинградская область), при проведении земляных, строительных, мелиоративных, хозяйственных работ, указанных в статье 30 Федерального закона от 25.06.2002 №73-ФЗ работ по использованию лесов и иных работ на объекте «Газификация пос. Санино Ломоносовского района Ленинградской области. Проектирование и строительство распределительных газопроводов. 3 этап.».

Объект экспертизы:

Документация, обосновывающая меры по обеспечению сохранности объекта культурного наследия федерального значения «Водоподводящая система Петергофа», 1720 - 1721 гг., 2-я пол. XVIII в., 1944 – 1948 гг., 1970-е гг. (реставрация) (г. Санкт-Петербург, Петродворцовый р-н; Ломоносовский р-н Ленинградская область), при проведении земляных, мелиоративных, хозяйственных работ, указанных в статье 30 Федерального закона от 25.06.2002 №73-ФЗ работ по использованию лесов и иных работ на объекте «Газификация пос. Санино Ломоносовского района Ленинградской области. Проектирование и строительство распределительных газопроводов. 3 этап.» на земельном участке, непосредственно связанном с земельным участком в границах территории объекта культурного наследия - «Меры по обеспечению сохранности объекта культурного наследия федерального значения «Водоподводящая система Петергофа», 1720 - 1721 гг., 2-я пол. XVIII в., 1944 – 1948 гг., 1970-е гг. (реставрация) (г. Санкт-Петербург, Петродворцовый р-н; Ломоносовский р-н Ленинградская область) при реализации проектного решения «Газификация пос. Санино Ломоносовского района Ленинградской области. Проектирование и строительство распределительных газопроводов. 3 этап.», (шифр: 78-10-4370-ОСОКН), ООО «ЦИИВС», 2023 г.

ж. Перечень документов, представленных заявителем

- Проектная документация «Меры по обеспечению сохранности объекта культурного наследия федерального значения «Водоподводящая система Петергофа», 1720 - 1721 гг., 2-я пол. XVIII в., 1944 – 1948 гг., 1970-е гг. (реставрация) (г. Санкт-Петербург,

Петродворцовый р-н; Ломоносовский р-н Ленинградская область) при реализации проектного решения «Газификация пос. Санино Ломоносовского района Ленинградской области. Проектирование и строительство распределительных газопроводов. 3 этап.», (шифр: 78-10-4370-ОСОКН), ООО «ЦИИВС», 2023 г.

- Письмо Комитета по Сохранению Культурного Наследия Ленинградской области № 01-09-2347/2023-0-1 от 29.03.2023 г. (Приложение № 1);

- Письмо Управления Министерства Культуры Российской Федерации по Северо-Западному Федеральному округу № 04-14/359 от 15.03.2023 г. (Приложение № 2);

- Постановление Правительства РФ от 10 июля 2001 г. № 527 «О перечне объектов исторического и культурного наследия федерального (общероссийского) значения, находящихся в г. Санкт-Петербурге» (извлечение) (Приложение № 3);

- Приказ Министерства культуры Российской Федерации от 07.12.2016 г. №61022-р «О регистрации объекта культурного наследия федерального значения «Водоподводящая система Петергофа», 1720–1721 гг., 2–я пол. XVIII в., 1944–1948 гг., 1970–е гг. (реставрация) (г. Санкт-Петербург) в едином государственном реестре объектов культурного наследия (памятников истории и культуры) народов Российской Федерации» (Приложение № 4);

- Приказ Министерства культуры Российской Федерации от 18.10.2016 г. N 2307 «Об утверждении границ и режима использования территории объекта культурного наследия федерального значения «Водоподводящая система Петергофа, 1720 - 1721 гг., инж.-гидравлик Туволков В. Г., 2-я пол. XVIII в., 1944 – 1948 гг., 1970-е гг. (реставрация)», расположенного по адресу: г. Санкт-Петербург, Ленинградская область» (Приложение № 5);

- Приказ Министерства культуры Российской Федерации от 27.07.2017 г. №1253 «О внесении изменений в приложение 1 к приказу Минкультуры России от 18 октября 2016 г. №2307«Об утверждении границ и режима использования территории объекта культурного наследия федерального значения «Водоподводящая система Петергофа», 1720 - 1721 гг., инж.-гидравлик Туволков В. Г., 2-я пол. XVIII в., 1944 – 1948 гг., 1970-е гг. (реставрация)», расположенного по адресу: г. Санкт-Петербург, Ленинградская область» (Приложение № 6);

- Приказ Министерства культуры Российской Федерации от 03.10.2018 г. №1705 «О внесении изменений в приложение 1 к приказу Минкультуры России от 18 октября 2016 г. №2307«Об утверждении границ и режима использования территории объекта культурного наследия федерального значения «Водоподводящая система Петергофа», 1720 - 1721 гг.,

инж.-гидравлик Туволков В. Г., 2-я пол. XVIII в., 1944 – 1948 гг., 1970-е гг. (реставрация)», расположенного по адресу: г. Санкт-Петербург, Ленинградская область» (Приложение № 7);

- Информационное письмо от 14.08.2023 г. №78-10-5061 (Приложение № 9);

- Архивные материалы и топография (Приложение № 10);

- Схемы расположения земельных участков объектов культурного наследия относительно зоны производства работ по данным публичной кадастровой карты (Приложение № 12);

- Выписка из ЕГРН от 14.08.2023 № КУВИ-001/2023-185071060; Выписка из ЕГРН от 14.08.2023 № КУВИ-001/2023-185068931; Выписка из ЕГРН от 14.08.2023 № КУВИ-001/2023-199647537 (Приложение № 13).

з. Сведения об обстоятельствах, повлиявших на процесс проведения и результаты экспертизы

Обстоятельства, повлиявшие на процесс проведения и результаты экспертизы, отсутствуют.

и. Сведения о проведенных исследованиях с указанием примененных методов, объема и характера выполненных работ и их результатов

Настоящая экспертиза проведена в соответствии с Федеральным законом от 25.06.2002 № 73-ФЗ «Об объектах культурного наследия (памятниках истории и культуры) народов Российской Федерации» (далее по тексту Акта - Закон), Положением о государственной историко-культурной экспертизе, утвержденным Постановлением Правительства Российской Федерации от 15.07.2009 № 569.

В рамках настоящей экспертизы экспертом были проведены следующие исследования:

Архивно-библиографическое исследование в объеме, необходимом для принятия экспертом соответствующих решений, с целью выявления материалов, содержащих сведения по истории освоения участка. В рамках архивно-библиографических исследований была изучена библиография в Русском фонде Российской национальной библиотеке (РНБ), Библиотеке Академии Наук, фонды государственного исторического архива. Кроме того, экспертом были проведены натурный осмотр объектов культурного наследия и их фотофиксация (Приложение №11).

В ходе проведения архивно-библиографического исследования были выявлены документы и материалы, относящиеся к объекту экспертизы.

При проведении экспертизы эксперт соблюдал принципы проведения экспертизы, установленные статьей 29 Федерального закона «Об объектах культурного наследия (памятниках истории и культуры) народов Российской Федерации», обеспечивал объективность, всесторонность и полноту проводимых исследований, а также достоверность и обоснованность своих выводов; самостоятельно оценивал результаты исследований, ответственно и точно формулировал выводы в пределах своей компетенции.

Исследования проводились на основе принципов научной обоснованности, объективности и законности, презумпции сохранности объекта культурного наследия, соблюдения требований безопасности в отношении объекта культурного наследия, а также объектов культурного наследия, расположенных на непосредственно прилегающей территории, достоверности и полноты информации.

Указанные исследования были проведены с применением методов натурного, историко-архивного и историко-архитектурного анализа в объеме, достаточном для обоснования вывода государственной историко-культурной экспертизы. Результаты исследований, проведенных в рамках экспертизы, были оформлены в виде настоящего акта.

к. Факты и сведения, выявленные и установленные в результате проведенных исследований

Согласно проведенному анализу проектной документации, участок проектирования расположен на земельных участках вне границ объекта культурного наследия федерального значения «Водоподводящая система Петергофа», 1720 - 1721 гг., 2-я пол. XVIII в., 1944 – 1948 гг., 1970-е гг. (реставрация) (г. Санкт-Петербург, Петродворцовый р-н; Ломоносовский р-н Ленинградской область).

Краткие исторические сведения об объекте культурного наследия федерального значения «Водоподводящая система Петергофа», 1720 - 1721 гг., 2-я пол. XVIII в., 1944 – 1948 гг., 1970-е гг. (реставрация) (г. Санкт-Петербург, Петродворцовый р-н; Ломоносовский р-н Ленинградской область).

Жизнь, мощь и силу петергофским фонтанам и каскадам дает фонтанный водовод - замечательное создание русской гидротехники XVIII - первой половины XIX века. Пруды и каналы водовода органически вписаны в композицию Лугового, Колонистского и

Английского парков. Из фонтанного водовода наполняются водоемы Александрии и Александрийского парков.

История сооружения и совершенствования фонтанного водовода неразрывно связана с основанием и развитием всей петергофской резиденции. Первоначально, в 1715-1718 годах, Петр предполагал соорудить Большой каскад и несколько фонтанов и снабжать их водой, накопленной в бассейне вблизи Верхнего сада. Наполнять этот бассейн должны были две речушки из соседнего Охотного болота. После того как архитектор Леблон представил свой «Водяной план», Петр решил вместо большого бассейна сделать три регулярных пруда в Верхнем саду, получивших позднее название Квадратных и Нептуновского.

Пока шло строительство верхнесадских прудов, Петр неумолимо искал новые источники водоснабжения. Они были обнаружены в августе 1720 года вблизи Ропшинской возвышенности, в 24 километрах от Верхнего сада. Петр сразу же оценил все преимущества, которые дает естественный наклон местности к морю. В отличие от Марли и Версаля, где соорудили дорогостоящие водовзводные устройства, он решил пустить воду самотеком по каналу. В январе 1721 года началась прокладка Ропшинского канала шириной более шести и глубиной более двух метров. Строителем водовода был первый русский инженер-гидравлик В. Туволков. Канал по топкой болотистой местности прокладывали солдаты Нарвского, Выборгского, Псковского и Петербургского гарнизонов. Число ежедневно работающих порой превышало две тысячи человек.

Одновременно с устройством главного канала Туволков решил использовать воду нынешнего Английского пруда, где создал огромное водохранилище. Летом 1721 года он проложил от Английского пруда Верхнесадский канал (позднее - канал Гольца) и наполнил водой Квадратные пруды. Прошло немного времени, и 8 августа того же года торжественно пустили воду по Ропшинскому каналу. Два канала, составившие основу водоводной системы, позволили приступить к созданию водной декорации Нижнего парка.

Фонтанное строительство в 1730-1740 годах сказалось и на водоводной системе. Для снабжения водой каскада Драконов и всех водометов восточной части Нижнего парка на верхней террасе вырыли Красный пруд, а для фонтанов Верхнего сада и «Самсона» проложили от Бабигонского пруда (ныне в Луговом парке) три деревянные трубы. Быстро вышедшие из строя деревянные трубы в 1755-1769 годах заменили чугунными.

Важнейший период развития фонтанного водовода - 1825-1854 годы, когда от Ропшинских высот был проложен новый канал протяженностью более пяти километров и устроено девять прудов-водохранилищ. Главная роль здесь принадлежит инженеру М. Пилсудскому, с 1741 года на протяжении 33 лет руководившему «фонтанными работами».

В годы Великой Отечественной войны фонтанный водовод получил тяжелейшие повреждения. Возрождение его потребовало значительных усилий, мастерства, опыта, энтузиазма. Восстановленный в основных своих частях, водовод обеспечивает ежедневное бесперебойное действие каскадов и фонтанов даже в самые засушливые годы. Но уникальный памятник требует бережного отношения и постоянной реставрации, которая проводится поочередно, отдельными участками.

С середины XIX века система фонтанного водовода в основном не изменялась. Длина всех каналов составляет 40 километров. Площадь 18 прудов-водохранилищ - около 100 гектаров, с объемом более 1 миллиона 300 тысяч кубометров. Для регулирования поступающей с Ропшинских высот воды построено 22 шлюза (из них 6 - двойные).

«Водоводы Самсоновский, Нептуновский (с Самсоновским бульваром, двумя переливными плотинами, мостами) и Ольгинский канал» расположены от линии Балтийской железной дороги до Верхнего сада.

«Вододелитель канала Гольца» расположен у соединения канала Гольца (Верхнесадского) и Английского пруда.

«Канавка Нахимсона (Лихардовский канал) с гидрозатвором и рядовой посадкой деревьев по обоим берегам» расположена от Краснопрудского канала до парка «Александрия».

«Канал Гольца (Верхнесадский) с рядовой посадкой деревьев по обоим берегам» расположен от Английского парка до Верхнего сада.

«Канал Краснопрудский с рядовой посадкой деревьев по обоим берегам» расположен между Ольгиным и Красным прудами.

«Канал Марлинский (Золотой) с двумя гидрозатворами, водосбросной трубой и рядовой посадкой деревьев по обоим берегам» расположен от канала Гольца до улицы Морского Десанта.

«Канал Новопетергофский» расположен от Брандовского шлюза до урочища Стрелка.

«Канал Сбросной» расположен от Брандовского шлюза до Черной речки.

«Канал Старопетергофский со шлюзом и водоотводным каналом к Царской мельнице» протекает от места соединения Фабричной речки и Глядинского ручья до Круглого пруда.

«Канал Шинкарский» протекает от Шинкарского пруда до реки Стрелка. Четыре моста проходят через канал Гольца.

Семь мостов проходят через канавку Нахимсона.

«Плотины переливные (две)» расположены на канавке Нахимсона.

«Пруд Красный с гидрозатвором и бульваром по дамбе» расположен восточнее Верхнего сада, между Александрийским шоссе и улицей Лихардовской.

«Пруд Сухой с двумя шлюзами и рядовой посадкой деревьев по периметру» расположен западнее Верхнего сада, в границах улиц Эйхенская и Прудовая.

«Пруд Шинкарский» расположен в деревне Низино.

«Речка Фабричная» протекает от местности между деревней Малое Забродье и деревней Большое Забродье до Старопетергофского канала.

«Ручей Глядинский» протекает от района западнее деревни Глядино до Старопетергофского канала.

«Ручей Леваловский» протекает от деревни Вильповицы до Брандовского шлюза.

«Ручей Святой» протекает от деревни Оржицы до Леваловского ручья.

«Ручей Троицкий» протекает от Троицкой горы до Финского залива.

«Ручей Фабричный с трубой у Гранильной фабрики» протекает от Английского пруда до Финского залива.

«Ручей Хабанский» протекает от деревни Глядино до Глядинского ручья.

«Шлюз Шинкарский со сбросом воды в р. Стрелку» расположен в деревне Низино.

«Шлюз-вододелитель» и еще шесть шлюзов расположены у Шинкарского канала.

«Водоподводящая система Петергофа» представлена ансамблем гидротехнических сооружений бассейна рек и каналов.

Путь воды к фонтанам начинается от множества мелких источников, питающих несколько крупных ручьев, стекающих с Ижорской возвышенности. Глядинский и Хабанский ручьи образуют Фабричную речку, от которой тянется Старо-Петергофский (Ропшинский) канал; Леволовский и Святой ручьи сливаются в Ново-Петергофский, который, в свою очередь, отдает воду Старо-Петергофскому каналу. Вблизи деревни Низино устроен Шинкарский шлюз со сбросом воды в речку Стрельну. От этого шлюза вода идет по каналу, который в этой части называется Петергофским и заканчивается Самсоновским бассейном. Здесь происходит разветвление системы на три части. От Петергофского канала через пруды и протоки вода направляется в Английский пруд, а из него в Верхнесадский канал. От Самсоновского водоема по Ольгинскому водоводу она течет к Верхнему саду и Нижнему парку. Собранная в прудах-резервуарах на верхней террасе вода по подземным трубам устремляется к четырем группам фонтанов и каскадов Нижнего парка воду для действия фонтанного ансамбля. «Водоподводящая система Петергофа» является примером природно-инженерной системы и одним из ценных ансамблей. Весь ансамбль имеет важное культурное и историческое значение не только для Санкт Петербурга и Ленинградской области, но и для всей России.

Уже почти 300 лет фонтанный водовод служит источником питьевой воды для населения. Но самая главная его роль, отраженная в названии - нести и накапливать воду для действия фонтанного ансамбля. «Водоподводящая система Петергофа» является примером природно-инженерной системы и одним из ценных ансамблей. Весь ансамбль имеет важное культурное и историческое значение не только для Санкт-Петербурга и Ленинградской области, но и для всей России.

Объект культурного наследия федерального значения «Водоподводящая система Петергофа», 1720 - 1721 гг., 2-я пол. XVIII в., 1944 – 1948 гг., 1970-е гг. (реставрация) (г. Санкт-Петербург, Петродворцовый р-н; Ломоносовский р-н Ленинградская область).

Является объектом культурного наследия федерального значения на основании Постановления Правительства Российской Федерации от 10 июля 2001 г. № 527 «О перечне объектов исторического и культурного наследия федерального (общероссийского) значения, находящихся в г. Санкт-Петербурге» и Приказа Министерства Культуры Российской Федерации от 7 декабря 2016 г. № 61022-р «О регистрации объекта культурного наследия федерального значения «Водоподводящая система Петергофа», 1720 - 1721 гг., 2-я пол. XVIII в., 1944 – 1948 гг., 1970-е гг. (реставрация) (г. Санкт-Петербург) в едином государственном реестре объектов культурного наследия (памятников истории и культуры) народов Российской Федерации»;

Адрес: г. Санкт-Петербург, Петродворцовый р-н; Ломоносовский р-н Ленинградская область.

Общая видовая принадлежность: объект культурного наследия градостроительства и архитектуры.

Предмет охраны не утвержден.

Охранное обязательство не утверждено.

Границы территории утверждены и режим использования территории объекта согласно Приказу Министерства культуры Российской Федерации от 18 октября 2016 г. № 2307 «Об утверждении границ и режима использования территории объекта культурного наследия федерального значения «Водоподводящая система Петергофа, 1720 - 1721 гг., инж.-гидравлик Туволков В. Г., 2-я пол. XVIII в., 1944 – 1948 гг., 1970-е гг. (реставрация)», расположенного по адресу: г. Санкт-Петербург, Ленинградская область»; Приказу Министерства культуры Российской Федерации от 27 июля 2017 г. №1253 «О внесении изменений в приложение 1 к приказу Минкультуры России от 18 октября 2016 г. №2307 «Об утверждении границ и режима использования территории объекта культурного

наследия федерального значения «Водоподводящая система Петергофа, 1720 - 1721 гг., инж.-гидравлик Туволок В. Г., 2-я пол. XVIII в., 1944 – 1948 гг., 1970-е гг. (реставрация)», расположенного по адресу: г. Санкт-Петербург, Ленинградская область»; Приказу Министерства культуры Российской Федерации от 03 октября 2018 г. №1705 «О внесении изменений в приложение 1 к приказу Минкультуры России от 18 октября 2016 г. №2307«Об утверждении границ и режима использования территории объекта культурного наследия федерального значения «Водоподводящая система Петергофа, 1720 - 1721 гг., инж.-гидравлик Туволок В. Г., 2-я пол. XVIII в., 1944 – 1948 гг., 1970-е гг. (реставрация)», расположенного по адресу: г. Санкт-Петербург, Ленинградская область»;

Режимы использования территории, на которой расположен участок проектирования.

Согласно проведенному анализу проектной документации, участок проектирования расположен на земельных участках вне границ объекта культурного наследия, то есть на земельных участках, непосредственно связанных с земельными участками в границах территории объекта культурного наследия, а именно в защитной зоне объекта культурного наследия.

Согласно ст. 34.1. п.1. Федерального Закона №73, в защитной зоне объекта культурного наследия строительство и реконструкция линейных объектов не запрещены. Таким образом, проектное решение требованиям к деятельности в защитной зоне объектов культурного наследия соответствует.

Территория производства работ не относится к зонам охраны объектов культурного наследия и регулирования застройки.

Общие сведения об объекте экспертизы

Представленная на экспертизу документация «Меры по обеспечению сохранности объекта культурного наследия федерального значения «Водоподводящая система Петергофа, 1720 - 1721 гг., 2-я пол. XVIII в., 1944 – 1948 гг., 1970-е гг. (реставрация)» (г. Санкт-Петербург, Петродворцовый р-н; Ломоносовский р-н Ленинградская область) при реализации проектного решения «Газификация пос. Санино Ломоносовского района Ленинградской области. Проектирование и строительство распределительных газопроводов. 3 этап.», (шифр: 78-10-4370-ОСОКН), является отдельным томом проектной документации «Газификация пос. Санино Ломоносовского района Ленинградской области. Проектирование и строительство распределительных газопроводов. 3 этап.», содержит

аналитику о возможных угрозах и обоснование мероприятий, необходимых для обеспечения сохранности объекта культурного наследия федерального значения «Водоподводящая система Петергофа, 1720 - 1721 гг., 2-я пол. XVIII в., 1944 – 1948 гг., 1970-е гг. (реставрация)» (г. Санкт-Петербург, Петродворцовый р-н; Ломоносовский р-н Ленинградская область).

Участок проектирования расположен на земельном участке в непосредственной близости от участка в границах территории объекта культурного наследия, в защитной зоне объекта культурного наследия федерального значения «Водоподводящая система Петергофа», 1720 - 1721 гг., 2-я пол. XVIII в., 1944 – 1948 гг., 1970-е гг. (реставрация) (г. Санкт-Петербург, Петродворцовый р-н; Ломоносовский р-н Ленинградская область).

Наиболее близко расположенные к участку проектирования объекты культурного наследия, входящие в состав объекта культурного наследия федерального значения «Водоподводящая система Петергофа», 1720 - 1721 гг., 2-я пол. XVIII в., 1944 – 1948 гг., 1970-е гг. (реставрация) (г. Санкт-Петербург, Петродворцовый р-н; Ломоносовский р-н Ленинградская область):

- Канал Старопетергофский со шлюзом и водоотводным каналом к Царской мельнице, 1720-1721 гг., инж. - гидравлик Туволок В. Г., 1832-1833 гг. (от места соединения Фабричной речки и Глядинского ручья до Круглого пруда) в 33,5 м от ближайшего котлована.

Проектными решениями предусматривается строительство распределительных газопроводов среднего давления (от 0,005 МПа до 0,3 МПа) в деревне Санино вдоль автомобильных дорог 41К-623 «Марьино-Ольгино-Сашино» и 41К-247 «Новый Петергоф-Низино-Сашино», в проездах улично-дорожной сети деревни Санино, а также газопроводов-отводов от них до границ земельных участков.

Проектными решением вблизи объекта культурного наследия предусмотрены земляные работы, связанные с заглублением в грунт на 2 м., таким образом геотехническое влияние на объекты культурного наследия исключено. В соответствии с п. 9.36 СП 22.13330.2016 «Основания зданий и сооружений» предварительный радиус зоны влияния от разработки котлованов и траншей составляет $4N_k$, где N_k – глубина траншеи или котлована, объект культурного наследия федерального значения «Водоподводящая система Петергофа», 1720 - 1721 гг., 2-я пол. XVIII в., 1944 – 1948 гг., 1970-е гг. (реставрация) (г. Санкт-Петербург, Петродворцовый р-н; Ломоносовский р-н Ленинградская область) расположен за пределами предварительной зоны влияния строительства.

В соответствии с требованиями пункта 3 Статьи 36 Федерального закона №73-ФЗ "Об объектах культурного наследия (памятниках истории и культуры) народов Российской Федерации", при хозяйственном освоении земельного участка в непосредственной близости от объекта культурного наследия, проектная документация должна содержать специализированный раздел, включающий оценку влияния проектного решения на указанный объект культурного наследия: "Строительные и иные работы на земельном участке, непосредственно связанном с земельным участком в границах территории объекта культурного наследия, проводятся при наличии в проектной документации разделов об обеспечении сохранности указанного объекта культурного наследия или о проведении спасательных археологических полевых работ или проекта обеспечения сохранности указанного объекта культурного наследия либо плана проведения спасательных археологических полевых работ, включающих оценку воздействия проводимых работ на указанный объект культурного наследия, согласованных с региональным органом охраны объектов культурного наследия."

Заказчиком проектных работ было принято решение разработать документацию, включающую оценку влияния от реализации проектного решения на объект культурного наследия федерального значения «Водоподводящая система Петергофа», 1720 - 1721 гг., 2-я пол. XVIII в., 1944 – 1948 гг., 1970-е гг. (реставрация) (г. Санкт-Петербург, Петродворцовый р-н; Ломоносовский р-н Ленинградской область).

Документация, которая является объектом настоящей экспертизы, была разработана специалистами ООО «Центр инженерных изысканий в строительстве» (Лицензия Министерства культуры РФ №05055 от 31.05.2018г.) в 2023 г. в виде проектной документации: «Меры по обеспечению сохранности объекта культурного наследия федерального значения «Водоподводящая система Петергофа», 1720 - 1721 гг., 2-я пол. XVIII в., 1944 – 1948 гг., 1970-е гг. (реставрация) (г. Санкт-Петербург, Петродворцовый р-н; Ломоносовский р-н Ленинградской область) при реализации проектного решения «Газификация пос. Санино Ломоносовского района Ленинградской области. Проектирование и строительство распределительных газопроводов. 3 этап.», (шифр: 78-10-4370-ОСОКН), которая является объектом настоящей экспертизы.

Анализ методики разработки документации:

Разработчиками документации, являющейся объектом экспертизы, всесторонне (география, климат, геологическое строение) был изучен район в целом, и участок проектирования в частности. Приведены основные сведения об объекте культурного наследия федерального значения «Водоподводящая система Петергофа», 1720 - 1721 гг., 2-

я пол. XVIII в., 1944 – 1948 гг., 1970-е гг. (реставрация) (г. Санкт-Петербург, Петродворцовый р-н; Ломоносовский р-н Ленинградская область).

По результатам анализа проектного решения и чертежей, выявлено, что предусмотрено строительство распределительных газопроводов среднего давления (от 0,005 МПа до 0,3 МПа) в деревне Санино вдоль автомобильных дорог 41К-623 «Марьино-Ольгино-Сашино» и 41К-247 «Новый Петергоф-Низино-Сашино», в проездах улично-дорожной сети деревни Санино, а также газопроводов-отводов от них до границ земельных участков.

Участок проектирования расположен на земельных участках вне границ объекта культурного наследия федерального значения «Водоподводящая система Петергофа», 1720 - 1721 гг., 2-я пол. XVIII в., 1944 – 1948 гг., 1970-е гг. (реставрация) (г. Санкт-Петербург, Петродворцовый р-н; Ломоносовский р-н Ленинградская область), то есть на земельных участках, непосредственно связанных с земельными участками в границах территории объекта культурного наследия федерального значения «Водоподводящая система Петергофа», 1720 - 1721 гг., 2-я пол. XVIII в., 1944 – 1948 гг., 1970-е гг. (реставрация) (г. Санкт-Петербург, Петродворцовый р-н; Ломоносовский р-н Ленинградская область).

Наиболее близко расположенные к участку проектирования объекты культурного наследия, входящие в состав объекта культурного наследия федерального значения «Водоподводящая система Петергофа», 1720 - 1721 гг., 2-я пол. XVIII в., 1944 – 1948 гг., 1970-е гг. (реставрация) (г. Санкт-Петербург, Петродворцовый р-н; Ломоносовский р-н Ленинградская область):

- Канал Старопетергофский со шлюзом и водоотводным каналом к Царской мельнице, 1720-1721 гг., инж. - гидравлик Туволков В. Г., 1832-1833 гг. (от места соединения Фабричной речки и Глядинского ручья до Круглого пруда) в 33,5 м от ближайшего котлована.

Объект культурного наследия федерального значения «Водоподводящая система Петергофа», 1720 - 1721 гг., 2-я пол. XVIII в., 1944 – 1948 гг., 1970-е гг. (реставрация) (г. Санкт-Петербург, Петродворцовый р-н; Ломоносовский р-н Ленинградская область) расположен за пределами предварительной зоны влияния строительства.

Размещение строительной техники при производстве работ, места складирования материалов и сбора отходов, пункт мойки колес расположены в границах строительной площадки, то есть за пределами границ территории объекта культурного наследия федерального значения «Водоподводящая система Петергофа», 1720 - 1721 гг., 2-я пол. XVIII в., 1944 – 1948 гг., 1970-е гг. (реставрация) (г. Санкт-Петербург, Петродворцовый р-н; Ломоносовский р-н Ленинградская область), его сохранность обеспечена.

Таким образом, решения, предусмотренные проектом и документацией, которая является объектом экспертизы, приняты с учетом сохранения объекта культурного наследия федерального значения «Водоподводящая система Петергофа», 1720 - 1721 гг., 2-я пол. XVIII в., 1944 – 1948 гг., 1970-е гг. (реставрация) (г. Санкт-Петербург, Петродворцовый р-н; Ломоносовский р-н Ленинградская область).

Разработчиками представленной на экспертизу документации, был выполнен анализ рисков и угроз в отношении сохранности объекта культурного наследия федерального значения «Водоподводящая система Петергофа», 1720 - 1721 гг., 2-я пол. XVIII в., 1944 – 1948 гг., 1970-е гг. (реставрация) (г. Санкт-Петербург, Петродворцовый р-н; Ломоносовский р-н Ленинградская область), в ходе которого был сделан вывод, что реализация проектного решения «Газификация пос. Санино Ломоносовского района Ленинградской области. Проектирование и строительство распределительных газопроводов. 3 этап.» не создает прямые угрозы в отношении сохранности объекта культурного наследия федерального значения «Водоподводящая система Петергофа», 1720 - 1721 гг., 2-я пол. XVIII в., 1944 – 1948 гг., 1970-е гг. (реставрация) (г. Санкт-Петербург, Петродворцовый р-н; Ломоносовский р-н Ленинградская область).

Однако, возможны потенциальные угрозы в виде рисков, связанных с сопутствующими мероприятиями при проведении строительных работ, а именно:

- проезд спецтехники и автотранспорта;
- работа строительного персонала.

Реализация проектного решения представляется возможной при условии соблюдения мероприятий, нейтрализующих приведенные выше риски в отношении сохранности объекта культурного наследия федерального значения «Водоподводящая система Петергофа», 1720 - 1721 гг., 2-я пол. XVIII в., 1944 – 1948 гг., 1970-е гг. (реставрация) (г. Санкт-Петербург, Петродворцовый р-н; Ломоносовский р-н Ленинградская область).

Мероприятия обеспечения сохранности:

Для исключения рисков, связанных с сопутствующими мероприятиями при проведении строительных работ, разработчиками представленной на экспертизу документации, предложены следующие обязательные мероприятия обеспечения сохранности:

- осуществлять контроль проведения работ в точном соответствии с проектом;
- транспортирование материалов и изделий на строительную площадку осуществлять в строгом соответствии проекту, по дорогам общего пользования специализированным автотранспортом;

- предусмотреть мероприятия, исключаящие размыв грунтов при производстве земляных работ;

- места складирования материалов размещать за пределами границы территории объекта культурного наследия федерального значения «Водоподводящая система Петергофа», 1720 - 1721 гг., 2-я пол. XVIII в., 1944 – 1948 гг., 1970-е гг. (реставрация) (г. Санкт-Петербург, Петродворцовый р-н; Ломоносовский р-н Ленинградская область), в соответствии с проектом в пределах строительной площадки;

- необходимо прекратить строительные работы при изменении технического состояния объектов культурного наследия (повреждение предмета охраны, изменение вертикальных отметок, в том числе провалы и понижения грунта, возникновение деформаций существующих монументов);

- провести работы по восстановлению благоустройства после завершения производства работ – по факту нарушения, в соответствии с проектными решениями.

- осуществлять регулярный инструктаж строительного персонала в отношении значимости объекта культурного наследия федерального значения «Водоподводящая система Петергофа», 1720 - 1721 гг., 2-я пол. XVIII в., 1944 – 1948 гг., 1970-е гг. (реставрация) (г. Санкт-Петербург, Петродворцовый р-н; Ломоносовский р-н Ленинградская область).

Контроль за исполнением указанных мероприятий обеспечения сохранности целесообразно возложить на организацию-подрядчика строительного-монтажных работ с назначением ответственного лица приказом по организации.

л. Перечень документов и материалов, собранных и полученных при проведении экспертизы, а также использованной для нее специальной, технической и справочной литературы

- Федеральный закон от 25.06.2002 № 73-ФЗ «Об объектах культурного наследия (памятниках истории и культуры) народов Российской Федерации»;

- Постановление Правительства Российской Федерации от 16.02.2008 № 87 «О составе разделов проектной документации и требованиях к их содержанию»;

- Положение о государственной историко-культурной экспертизе, утвержденное Постановлением Правительства РФ от 15.07.2009 № 569 (ред. Постановления Правительства РФ от 09.06.2015 №569) «Об утверждении Положения о государственной историко-культурной экспертизе»;

- Разъяснительное письмо Минкультуры РФ от 25.03.2014 г. № 52-01-39/12-ГП «О научно-проектной и проектной документации, направляемой на государственную историко-культурную экспертизу»;

- Национальный стандарт Российской Федерации ГОСТ Р 55528-2013 «Состав и содержание научно-проектной документации по сохранению объектов культурного наследия. Памятники истории и культуры. Общие требования». Разработан Федеральным государственным унитарным предприятием ФГУП ЦНРПМ совместно с ФГУП институт «Спецпроектреставрация», ОАО «НИИ Спецпроектреставрация»; утвержден приказом федерального агентства по техническому регулированию и метрологии (Росстандарт) 28 августа 2013 г., № 593-ст; введен в действие с 1 января 2014 года;

- Свод реставрационных правил. Рекомендации по проведению научно-исследовательских, изыскательских, проектных и производственных работ, направленных на сохранение объектов культурного наследия (памятников истории и культуры) народов Российской Федерации. СРП-2007, 4-я редакция. – М., 2012 (Рассмотрен и рекомендован к применению Министерством культуры Российской Федерации сроком действия до «28» апреля 2011 года циркулярным письмом от «11» января 2012 г. № 3-01-39/10-КЧ); 5-я редакция. – М., 2013.;

- Руководство по осуществлению оценок воздействия на наследие в отношении объектов всемирного культурного наследия. Публикация Международного совета по охране памятников и достопримечательных мест (ICOMOS). 2011 год;

Национальные стандарты по реставрации:

- ГОСТ Р 55567-2013 «Порядок организации и ведения инженерно-технических исследований на объектах культурного наследия. Памятники истории и культуры. Общие требования» (действует с 1 июня 2014 г.);

- ГОСТ Р 55935-2013 «Состав и порядок разработки научно-проектной документации на выполнение работ по сохранению объектов культурного наследия – произведений ландшафтной архитектуры и садово-паркового искусства» (действует с 1 января 2015 г.);

- ГОСТ Р 55945-2014 «Общие требования к инженерно-геологическим изысканиям и исследованиям для сохранения объектов культурного наследия» (действует с 1 января 2015 г.);

- ГОСТ Р 56198-2014 «Мониторинг технического состояния объектов культурного наследия. Недвижимые памятники. Общие требования» (действует с 1 апреля 2015 г.);

- ГОСТ Р 56200-2014 «Научное руководство и авторский надзор при проведении работ по сохранению объектов культурного наследия. Основные положения» (действует с 1 февраля 2015 г.);

- ГОСТ Р 56254-2014 «Технический надзор на объектах культурного наследия. Основные положения. (действует с 1 июня 2015 г.);

- ГОСТ Р 56891.1-2016. Сохранение объектов культурного наследия. Термины и определения. Часть 1. Общие понятия, состав и содержание научно-проектной документации;

- ГОСТ Р 56891.2-2016. Сохранение объектов культурного наследия. Термины и определения. Часть 2. Памятники истории и культуры;

- ГОСТ Р 56891.4-2016. Сохранение объектов культурного наследия. Термины и определения. Часть 4. Исторические территории и историко-культурные ландшафты.

Национальные стандарты по строительству:

- ГОСТ Р 21.1101-2013. Система проектной документации для строительства. Основные требования к проектной и рабочей документации;

- ГОСТ Р 53778-2010. «Здания и сооружения. Правила обследования и мониторинга технического состояния» /Москва, Стандартинформ, 2010;

- ГОСТ 12.3.033-84.ССБТ «Строительные машины. Общие требования безопасности при эксплуатации»;

Строительные нормы и правила:

- СП 131.13330.2018 «Строительная климатология. Актуализированная редакция СНиП 23-01-99*»;

- СП 20.13330.2016 «Нагрузки и воздействия»;

- ПУЭ 7–е изд. СПб 2002 г. «Правила устройства электроустановок»;

- СП 42.13330.2016 «Градостроительство. Планировка и застройка городских и сельских поселений»;

- ТСН 30-306-2002 «Территориальные строительные нормы. Реконструкция и застройка исторически сложившихся районов Санкт-Петербурга»;

- СП 45.13330.2017 «Земляные сооружения, основания и фундаменты. Актуализированная редакция СНиП 3.02.01-87»;

- СП 76.13330.2016 «Электротехнические устройства. Актуализированная редакция СНиП 3.05.06-85»;

- РДС 82-202-96 «Правила разработки и применения нормативов трудноустраняемых потерь и отходов материалов в строительстве»;
- СТО 34.01-27.1-001-2014 (ВППБ 27-14) «Правила пожарной безопасности в электросетевом комплексе ОАО "Россети". Общие технические требования» ;
- «Правила противопожарного режима в РФ»;
- «Правила по охране труда при эксплуатации электроустановок»;
- «Правила безопасности при работе с инструментом и приспособлениями»;
- СП 48.13330.2019 «Организация строительства»;
- СНиП 12-03-2001 «Безопасность труда в строительстве часть 1. Общие требования»;
- СНиП 12-04-2002 «Безопасность труда в строительстве. Часть 2. Строительное производство»;
- СанПиН 2.2.31384-03 «Гигиенические требования к организации строительного производства и строительных работ».

Научная литература и источники:

- Ардикуца В.Е. Фонтаны Петродворца. - Л.: Лениндат, 1972.
- Гущин В. А. Пилсудский // Три века Санкт- Петербурга: Энциклопедия. Девятнадцатый век. Кн. 5. Т.2- СПб, 2006.
- Пилсудский М.И. Петергофские фонтаны. – СПб, 1859.
- Петродворец // Авт. сост. Е.А. Конькова- М.: Вече., 2009- 240 с. - (ЮНЕСКО. Памятники всемирного наследия).
- Раскин А.Г. Петродворец: Дворцы, музеи, парки, фонтаны. - Л.: Лениндат, 1984.
- Ардикуца В.Е. Ропшинский канал.
- Ардикуца В.Е. Строитель Петергофской водной системы.
- Раскин А.Г. Петергофский фонтанный водовод // Петродворец. – Л.: Лениндат, 1984.
- Потравнов А.Л., Хмельник Т.Ю. «От реки Коваши до Самсоновской чаши. История водопроводящей системы фонтанов Петергофа» - Издательство «Аврора», 2019 г.
- Шапошникова А. «Растрата блещущей воды» // Петергофский вестник. – 2010. – 27 мая.
- Павлова Н. Церковный пруд как первая ласточка: Восстановление водопроводящей системы Петергофских фонтанов начали с очистки Церковного пруда. // Петергофский вестник. – 2009. - № 35. – 24 сент.

- Рябова В. Н., Васильева В. А. Особенности восстановления растительности рекультивированных прудов Лугового парка (Водоподводящая система г. Петергофа) // Экологические проблемы урбанизированных территорий Северо-запада России и пути их решения: Материалы VI региональной молодежной конференции «Экологическая школа в Петергофе – наукограде Российской Федерации»: 2011. – СПб, 2011.

- Памятники архитектуры пригородов Ленинграда. Л., Стройиздат, ЛО, 1985.

- Старые карты России и мира. [Электронный ресурс]. Режим доступа: <http://www.etomesto.ru/>;

- Retro View of Mankind's Habitat [Электронный ресурс]. Режим доступа: <https://pastvu.com/>.

м. Обоснования вывода экспертизы

Экспертом установлено, что при разработке представленной на экспертизу документации соблюдены требования Федерального Закона от 25 июня 2002 № 73-ФЗ "Об объектах культурного наследия (памятниках истории и культуры) народов Российской Федерации". Раздел разработан в полном соответствии с требованиями статей 36, 40 Федерального закона РФ № 73-ФЗ от 25 июня 2002 года "Об объектах культурного наследия (памятниках истории и культуры) народов Российской Федерации".

Необходимым и достаточным условием обеспечения сохранности объекта культурного наследия федерального значения «Водоподводящая система Петергофа», 1720 - 1721 гг., 2-я пол. XVIII в., 1944 – 1948 гг., 1970-е гг. (реставрация) (г. Санкт-Петербург, Петродворцовый р-н; Ломоносовский р-н Ленинградской область), является исполнение мероприятий обеспечения сохранности.

н. Вывод экспертизы

Эксперт делает вывод о **возможности (положительное заключение) обеспечения сохранности** объекта культурного наследия федерального значения «Водоподводящая система Петергофа», 1720 - 1721 гг., 2-я пол. XVIII в., 1944 – 1948 гг., 1970-е гг. (реставрация) (г. Санкт-Петербург, Петродворцовый р-н; Ломоносовский р-н Ленинградской область), при проведении земляных, строительных, мелиоративных и (или) хозяйственных работ, предусмотренных статьей 25 Лесного кодекса Российской Федерации работ по использованию лесов и иных работ на объекте «Газификация пос. Санино Ломоносовского района Ленинградской области. Проектирование и строительство распределительных газопроводов. 3 этап.» на земельном участке, непосредственно

связанном с земельными участками в границах территории объекта культурного наследия («Меры по обеспечению сохранности объекта культурного наследия федерального значения «Водоподводящая система Петергофа», 1720 - 1721 гг., 2-я пол. XVIII в., 1944 – 1948 гг., 1970-е гг. (реставрация) (г. Санкт-Петербург, Петродворцовый р-н; Ломоносовский р-н Ленинградская область), при реализации проектного решения «Газификация пос. Санино Ломоносовского района Ленинградской области. Проектирование и строительство распределительных газопроводов. 3 этап.», шифр: 78-10-4370-ОСОКН, ООО «ЦИИВС», 2023 г.).

Положительное заключение.

Подпись эксперта:

ПОДПИСАНО ЭЛЕКТРОННОЙ ПОДПИСЬЮ: ПОЛЕТАЙКИН ВЯЧЕСЛАВ ВЛАДИМИРОВИЧ 15 августа 2023 года

о. Перечень приложений к заключению экспертизы

Приложение 1. Копия Письма Комитета по Сохранению Культурного Наследия Ленинградской области № 01-09-2347/2023-0-1 от 29.03.2023 г.

Приложение 2. Копия Письма Управления Министерства Культуры Российской Федерации по Северо-Западному Федеральному округу № 04-14/359 от 15.03.2023 г.

Приложение 3. Копия Постановления Правительства РФ от 10 июля 2001 г. № 527 «О перечне объектов исторического и культурного наследия федерального (общероссийского) значения, находящихся в г. Санкт-Петербурге» (извлечение).

Приложение 4. Копия Приказа Министерства культуры Российской Федерации от 07. 12. 2016 г. №61022-р «О регистрации объекта культурного наследия федерального значения «Водоподводящая система Петергофа», 1720–1721 гг., 2–я пол. XVIII в., 1944–1948 гг., 1970–е гг. (реставрация) (г. Санкт-Петербург) в едином государственном реестре объектов культурного наследия (памятников истории и культуры) народов Российской Федерации».

Приложение 5. Копия Приказа Министерства культуры Российской Федерации от 18.10.2016 г. N 2307 «Об утверждении границ и режима использования территории объекта культурного наследия федерального значения «Водоподводящая система Петергофа, 1720

- 1721 гг., инж.-гидравлик Туволок В. Г., 2-я пол. XVIII в., 1944 – 1948 гг., 1970-е гг. (реставрация)», расположенного по адресу: г. Санкт-Петербург, Ленинградская область».

Приложение 6. Копия Приказа Министерства культуры Российской Федерации от 27.07.2017 г. №1253 «О внесении изменений в приложение 1 к приказу Минкультуры России от 18 октября 2016 г. №2307«Об утверждении границ и режима использования территории объекта культурного наследия федерального значения «Водоподводящая система Петергофа», 1720 - 1721 гг., инж.-гидравлик Туволок В. Г., 2-я пол. XVIII в., 1944 – 1948 гг., 1970-е гг. (реставрация)», расположенного по адресу: г. Санкт-Петербург, Ленинградская область».

Приложение 7. Копия Приказ Министерства культуры Российской Федерации от 03.10.2018 г. №1705 «О внесении изменений в приложение 1 к приказу Минкультуры России от 18 октября 2016 г. №2307«Об утверждении границ и режима использования территории объекта культурного наследия федерального значения «Водоподводящая система Петергофа», 1720 - 1721 гг., инж.-гидравлик Туволок В. Г., 2-я пол. XVIII в., 1944 – 1948 гг., 1970-е гг. (реставрация)», расположенного по адресу: г. Санкт-Петербург, Ленинградская область».

Приложение 8. Копия Приказа от 25.12.2019 №2032 «Об аттестации экспертов по проведению государственной историко-культурной экспертизы».

Приложение 9. Копия Договора на проведение Государственной историко-культурной экспертизы документации № 118 от 8 августа 2023 г.; Копия Информационного письма от 14.08.2023 г. №78-10-5061.

Приложение 10. Архивные материалы и топография.

Приложение 11. Фотофиксация объектов на момент заключения договора на проведение экспертизы.

Приложение 12. Схема расположения земельного участка объекта культурного наследия относительно трассы проектируемого газопровода по данным публичной кадастровой карты.

Приложение 13. Копия выписки из ЕГРН от 14.08.2023 № КУВИ-001/2023-185071060; Копия выписки из ЕГРН от 14.08.2023 № КУВИ-001/2023-185068931; Копия Выписки из ЕГРН от 14.08.2023 № КУВИ-001/2023-199647537.

п. Дата оформления заключения экспертизы.

15 августа 2023 года

ПРИЛОЖЕНИЕ 1

к Акту

по результатам ГОСУДАРСТВЕННОЙ ИСТОРИКО-КУЛЬТУРНОЙ ЭКСПЕРТИЗЫ документации, обосновывающей меры по обеспечению сохранности объекта культурного наследия федерального значения «Водоподводящая система Петергофа», 1720 - 1721 гг., 2-я пол. XVIII в., 1944 – 1948 гг., 1970-е гг. (реставрация) (г. Санкт-Петербург, Петродворцовый р-н; Ломоносовский р-н Ленинградская область) при проведении изыскательских, проектных, земляных, строительных работ на объекте «Газификация пос. Санино Ломоносовского района Ленинградской области. Проектирование и строительство распределительных газопроводов. 3 этап.» на земельном участке, непосредственно связанном с земельным участком в границах территории объекта культурного наследия («Меры по обеспечению сохранности объекта культурного наследия федерального значения «Водоподводящая система Петергофа», 1720 - 1721 гг., 2-я пол. XVIII в., 1944 – 1948 гг., 1970-е гг. (реставрация) (г. Санкт-Петербург, Петродворцовый р-н; Ломоносовский р-н Ленинградская область) при реализации проектного решения «Газификация пос. Санино Ломоносовского района Ленинградской области. Проектирование и строительство распределительных газопроводов. 3 этап.», шифр: 78-10-4370-ОСОКН, ООО «ЦИИВС», 2023 г.)

Копия Письма Комитета по Сохранению Культурного Наследия Ленинградской области № 01-09-2347/2023-0-1 от 29.03.2023 г.



АДМИНИСТРАЦИЯ
ЛЕНИНГРАДСКОЙ ОБЛАСТИ

КОМИТЕТ ПО СОХРАНЕНИЮ
КУЛЬТУРНОГО НАСЛЕДИЯ
ЛЕНИНГРАДСКОЙ ОБЛАСТИ
191311, Санкт-Петербург, ул. Смольного, д.3
Тел./факс: 8 (812) 539-45-00
E-mail: oia@lenreg.ru

Лебеву В.А.
(по доверенности от ООО «ПетербургГаз»
от 01.01.2023 № 66)

pro@pgaz.spb.ru

29.03.2023 № 01-09-2347/2023-0-1

На № _____ от _____

**Информация о наличии или отсутствии
объектов культурного наследия, включенных в единый государственный
реестр объектов культурного наследия (памятников истории и культуры)
народов Российской Федерации, и выявленных объектов культурного
наследия на землях, подлежащих воздействию земляных, строительных,
мелиоративных, хозяйственных работ, предусмотренных статьей 25
Лесного кодекса Российской Федерации работ по использованию лесов
(за исключением работ, указанных в пунктах 3, 4 и 7 части 1 статьи 25
Лесного кодекса Российской Федерации) и иных работ**

На основании заявления от 28.03.2023 № б/н (вход. от 29.03.2023 № 01-09-2347/2023) в отношении земельного участка, расположенного по адресу: Ленинградская область, Ломоносовский район, д. Санино в районе пересечения Бабигонского шоссе и Санинского шоссе, площадью (кв.м): 11150 (далее – Земельный участок), под размещение объекта: «Газификация пос. Санино Ломоносовского района Ленинградской области. Проектирование и строительство распределительных газопроводов. 3 этап», сообщаем:

1. Информация о наличии/отсутствии объектов культурного наследия, включенных в единый государственный реестр объектов культурного наследия (памятников истории и культуры) народов Российской Федерации (далее – реестр), выявленные объекты культурного наследия либо объекты, обладающие признаками объекта культурного наследия:

в границах Земельного участка отсутствуют объекты культурного наследия, включенные в реестр, выявленные объекты культурного наследия, включенные в Перечень выявленных объектов культурного наследия, расположенных на территории Ленинградской области, и объекты, обладающие признаками объекта культурного наследия (в т.ч. археологического).

(информация об объектах либо их отсутствии)

2. Информация о расположении/частичном расположении/либо отсутствии расположения земельного участка в границах защитных зон,

в границах территорий объектов культурного наследия, включенных в реестр, в границах территорий выявленных объектов культурного наследия, в границах зон охраны объектов культурного наследия, включенных в реестр, в границах территорий исторических поселений, имеющих особое значение для истории и культуры Российской Федерации:

исправляемый Земельный участок частично расположен в защитной зоне объекта культурного наследия федерального значения «Водоподводящая система Петергофа», расположенного по адресу: г. Санкт-Петербург, город Петергоф, Ленинградская область, Ломоносовский район (далее – Ансамбль), поставленного на государственную охрану постановлением Правительства Российской Федерации от 10.07.2001 № 527.

Ансамбль является элементом 540-017h «Водоподводящая система города Петергофа» объекта всемирного наследия ЮНЕСКО «Исторический центр Санкт-Петербурга и связанные с ним группы памятников».

Границы и режим использования территории Ансамбля установлены приказами Министерства культуры Российской Федерации от 18.10.2016 № 2307, от 11.01.2017 № 15, от 27.07.2017 № 1253, от 03.10.2018 № 1705.

(информация об объектах либо их отсутствии)

2.1. Описание режимов использования земельного участка (ограничения, обременения):

исправляемый Земельный участок не относится к землям историко-культурного назначения, правовой режим которых регулируется земельным законодательством Российской Федерации и Федеральным законом от 25.06.2002 № 73-ФЗ «Об объектах культурного наследия (памятниках истории и культуры) народов Российской Федерации» (далее – Федеральный закон № 73-ФЗ).

3. Информация о наличии/отсутствии данных о проведенных историко-культурных исследованиях:

«Акт государственной историко-культурной экспертизы земельного участка, подлежащего воздействию земляных, строительных, мелиоративных, хозяйственных, предусмотренных статьёй 25 Лесного кодекса РФ работ по использованию лесов и иных работ в случае, если орган охраны объектов культурного наследия не имеет данных об отсутствии на указанных земельных участках объектов культурного наследия либо объектов обладающих признаками объекта культурного наследия (пп. «д» п. 11(1) Положения о государственной историко-культурной экспертизе, утвержденного Постановлением Правительства РФ от 15 июля 2009 года. № 569) (земельный участок, отведённый для объекта «Газификация пос. Санито Ломоносовского района Ленинградской обл. Проектирование и строительство распределительных газопроводов с подводными газопроводами до границ земельных участков»)» (ИИМК РАН, 2015 г.)

4. Информация о необходимости/либо отсутствии необходимости проведения государственной историко-культурной экспертизы:

В соответствии со ст. 5.1, 28, 30, 31, 32, 36, 45.1 Федерального закона от 25.06.2002 № 73-ФЗ «Об объектах культурного наследия (памятниках истории и культуры) народов Российской Федерации» (далее – Федеральный закон № 73-ФЗ) заказчик работ обязан:

- разработать в составе проектной документации раздел или проект об обеспечении сохранности объектов культурного наследия, включающий оценку воздействия проводимых работ на объект культурного наследия (далее – документация, обосновывающая меры по обеспечению сохранности объектов культурного наследия);

- получить по документации, обосновывающей меры по обеспечению сохранности объектов культурного наследия заключение государственной историко-культурной экспертизы и представить его совместно с указанной документацией в Комитет на согласование;


- обеспечить реализацию согласованной Комитетом документации, обосновывающей меры по обеспечению сохранности объектов культурного наследия.

Порядок организации, проведения и рассмотрения заключения государственной историко-культурной экспертизы определен Положением о государственной историко-культурной экспертизе, утвержденным Постановлением Правительства Российской Федерации от 15.07.2009 № 569. Со списком аттестованных экспертов можно ознакомиться на официальном сайте Министерства культуры Российской Федерации: mkgf.ru.

Дополнительная информация:

в соответствии со ст. 36 Федерального закона № 73-ФЗ в случае обнаружения в ходе проведения изыскательских, проектных, земляных, строительных, мелиоративных, хозяйственных и иных работ объекта, обладающего признаками объекта культурного наследия, в том числе объекта археологического наследия, заказчик указанных работ, технический заказчик (застройщик) объекта капитального строительства, лицо, проводящее указанные работы, обязаны незамедлительно приостановить работы и в течение трех дней со дня обнаружения такого объекта направить в региональный орган охраны объектов культурного наследия письменное заявление об обнаруженном объекте культурного наследия либо заявление в форме электронного документа, подписанного усиленной квалифицированной электронной подписью в соответствии с требованиями Федерального закона от 06.04.2011 № 63-ФЗ «Об электронной подписи».

Заместитель
председателя комитета



Г.Е. Лазарева

Исп.: Т.А. Кравчук, тел. (812) 539-45-11

ПРИЛОЖЕНИЕ 2

к Акту

по результатам ГОСУДАРСТВЕННОЙ ИСТОРИКО-КУЛЬТУРНОЙ ЭКСПЕРТИЗЫ документации, обосновывающей меры по обеспечению сохранности объекта культурного наследия федерального значения «Водоподводящая система Петергофа», 1720 - 1721 гг., 2-я пол. XVIII в., 1944 – 1948 гг., 1970-е гг. (реставрация) (г. Санкт-Петербург, Петродворцовый р-н; Ломоносовский р-н Ленинградская область) при проведении изыскательских, проектных, земляных, строительных работ на объекте «Газификация пос. Санино Ломоносовского района Ленинградской области. Проектирование и строительство распределительных газопроводов. 3 этап.» на земельном участке, непосредственно связанном с земельным участком в границах территории объекта культурного наследия («Меры по обеспечению сохранности объекта культурного наследия федерального значения «Водоподводящая система Петергофа», 1720 - 1721 гг., 2-я пол. XVIII в., 1944 – 1948 гг., 1970-е гг. (реставрация) (г. Санкт-Петербург, Петродворцовый р-н; Ломоносовский р-н Ленинградская область) при реализации проектного решения «Газификация пос. Санино Ломоносовского района Ленинградской области. Проектирование и строительство распределительных газопроводов. 3 этап.», шифр: 78-10-4370-ОСОКН, ООО «ЦИИВС», 2023 г.)

Копия Письма Управления Министерства Культуры Российской Федерации по Северо-Западному Федеральному округу № 04-14/359 от 15.03.2023 г.



МИНИСТЕРСТВО КУЛЬТУРЫ
РОССИЙСКОЙ ФЕДЕРАЦИИ
(Минкультуры России)

УПРАВЛЕНИЕ МИНИСТЕРСТВА КУЛЬТУРЫ
РОССИЙСКОЙ ФЕДЕРАЦИИ
ПО СЕВЕРО-ЗАПАДНОМУ ФЕДЕРАЛЬНОМУ ОКРУГУ
(Управление Минкультуры России по СЗФО)

ул. Малая Морская, д. 17, г. Санкт-Петербург, 190000
тел./факс (812) 646-33-03
e-mail: info@szfo-mkrf.ru

15.03.2023 № 04-14/359

на № _____ от _____

Заместителю генерального
директора
ООО «ПетербургГаз»

В.В. ЕВТУШЕНКО

ул. Гороховая, д. 63/2, лит. А,
Санкт-Петербург, 191180
pro@pgaz.spb.ru

Уважаемый Владимир Владимирович!

Управление Министерства культуры Российской Федерации по Северо-Западному федеральному округу (далее – Управление) по итогам рассмотрения обращения ООО «ПетербургГаз» от 13.03.2023 № ВВ-2057/23 по вопросам согласования плана прокладки газопровода (линейного объекта) разработанного в рамках проектно-изыскательских работ по объекту: **«Газификация пос. Санино Ломоносовского района Ленинградской обл. Проектирование и строительство распределительных газопроводов. 3 этап»**, сообщает следующее.

Управление осуществляет деятельность на основании Положения о территориальном органе Министерства культуры Российской Федерации, утвержденным Приказом Министерства культуры Российской Федерации от 07.02.2019 № 121 (далее – Положение), полномочия по согласованию плана прокладки газопровода (линейного объекта) разработанного в рамках проектно-изыскательских работ Положением не предусмотрены.

В тоже время сообщаем, что согласно представленным материалам, планируемые работы по устройству линейного объекта (газопровода), согласно ст. 34.1 Федерального закона от 25.06.2002 № 73-ФЗ «Об объектах культурного наследия (памятниках истории и культуры) народов Российской

Федерации» (далее – Федеральный закон от 25.06.2002 № 73-ФЗ), будут проводиться в границах 150 метровой защитной зоны объекта культурного наследия (ОКН) федерального значения «Водоподводящая система Петергофа», 1720 - 1721 гг., инж.-гидравлик Туволков В.Г., 2-я пол. XVIII в., 1944 - 1948 годы, 1970-е годы (реставрация) (ансамбль) (далее – Ансамбль).

В соответствии с п. 3 ст. 36 Федерального закона от 25.06.2002 № 73-ФЗ, строительные и иные работы на земельном участке, непосредственно связанные с земельным участком в границах территории ОКН, проводятся при наличии в проектной документации **разделов об обеспечении сохранности ОКН или проекта обеспечения сохранности ОКН**, включающего оценку воздействия проводимых работ на ОКН (далее – Документация), согласованных с **региональным органом охраны ОКН в лице Комитета по сохранению культурного наследия Ленинградской области**.

При этом, в соответствии со ст. 28-30 Федерального закона от 25.06.2002 № 73-ФЗ на Документацию **требуется положительное заключение государственной историко-культурной экспертизы**, выполненное согласно постановлению Правительства Российской Федерации от 15 июля 2009 № 569 «Об утверждении Положения о государственной историко-культурной экспертизе».

Таким образом, Управление готово рассмотреть возможность проведения работ по строительству линейных объектов в защитных зонах Ансамбля при условии согласования Документации с **Комитетом по сохранению культурного наследия Ленинградской области**.

Управление обращает внимание, что **требования к осуществлению деятельности в границах территории Ансамбля** установлены приказом Минкультуры России от 18.10.2016 № 2307 «Об утверждении границ и режима использования территории объекта культурного наследия федерального значения «Водоподводящая система Петергофа, 1720 - 1721 гг.,

инж. - гидравлик Туволков В.Г., 2-я пол. XVIII в., 1944 - 1948 гг., 1970-е гг. (реставрация)».

Также обращаем внимание на необходимость направления аналогичного запроса в адрес **Комитета по государственному контролю, использованию и охране памятников истории и культуры Санкт-Петербурга** с целью объективной оценки возможного влияния проводимых работ на иные ОКН, государственный надзор за которыми осуществляет региональный орган охраны объектов культурного наследия.

Заместитель руководителя



А.В. Жарков

А.А. Куликов, 8(812)-646-33-03 (доб. 113)

ПРИЛОЖЕНИЕ 3

к Акту

по результатам ГОСУДАРСТВЕННОЙ ИСТОРИКО-КУЛЬТУРНОЙ ЭКСПЕРТИЗЫ документации, обосновывающей меры по обеспечению сохранности объекта культурного наследия федерального значения «Водоподводящая система Петергофа», 1720 - 1721 гг., 2-я пол. XVIII в., 1944 – 1948 гг., 1970-е гг. (реставрация) (г. Санкт-Петербург, Петродворцовый р-н; Ломоносовский р-н Ленинградская область) при проведении изыскательских, проектных, земляных, строительных работ на объекте «Газификация пос. Санино Ломоносовского района Ленинградской области. Проектирование и строительство распределительных газопроводов. 3 этап.» на земельном участке, непосредственно связанном с земельным участком в границах территории объекта культурного наследия («Меры по обеспечению сохранности объекта культурного наследия федерального значения «Водоподводящая система Петергофа», 1720 - 1721 гг., 2-я пол. XVIII в., 1944 – 1948 гг., 1970-е гг. (реставрация) (г. Санкт-Петербург, Петродворцовый р-н; Ломоносовский р-н Ленинградская область) при реализации проектного решения «Газификация пос. Санино Ломоносовского района Ленинградской области. Проектирование и строительство распределительных газопроводов. 3 этап.», шифр: 78-10-4370-ОСОКН, ООО «ЦИИВС», 2023 г.)

**Копия Постановления Правительства РФ от 10 июля 2001 г. № 527
«О перечне объектов исторического и культурного наследия федерального
(общероссийского) значения, находящихся в г. Санкт-Петербурге» (извлечение).**

ПРАВИТЕЛЬСТВО РОССИЙСКОЙ ФЕДЕРАЦИИ

ПОСТАНОВЛЕНИЕ

от 10 июля 2001 г. N 527

О ПЕРЕЧНЕ ОБЪЕКТОВ ИСТОРИЧЕСКОГО И КУЛЬТУРНОГО
НАСЛЕДИЯ ФЕДЕРАЛЬНОГО (ОБЩЕРОССИЙСКОГО) ЗНАЧЕНИЯ,
НАХОДЯЩИХСЯ В Г. САНКТ-ПЕТЕРБУРГЕ

(с изм., согл. распоряжения Правительства РФ от 02.06.2006 N 801-р)

Правительство Российской Федерации постановляет:

1. Одобрить работу Министерства культуры Российской Федерации и правительства Санкт-Петербурга, проведенную совместно с научно-исследовательскими организациями и организациями по охране памятников истории и культуры, по уточнению пообъектного состава памятников истории и культуры федерального (общероссийского) значения, находящихся в г. Санкт-Петербурге.

2. Утвердить прилагаемый перечень объектов исторического и культурного наследия федерального (общероссийского) значения, находящихся в г. Санкт-Петербурге.

3. Признать утратившими силу:

приложение N 1 к Постановлению Совета Министров РСФСР от 30 августа 1960 г. N 1327 "О дальнейшем улучшении дела охраны памятников культуры в РСФСР" в части, касающейся памятников культуры г. Ленинграда;

приложение N 1 к Постановлению Совета Министров РСФСР от 4 декабря 1974 г. N 624 "О дополнении и частичном изменении Постановления Совета Министров РСФСР от 30 августа 1960 г. N 1327 "О дальнейшем улучшении дела охраны памятников культуры в РСФСР" в части, касающейся памятников культуры г. Ленинграда;

приложение к Постановлению Совета Министров РСФСР от 7 сентября 1976 г. N 495 "О дополнении Постановления Совета Министров РСФСР от 30 августа 1960 г. N 1327 "О дальнейшем улучшении дела охраны памятников культуры в РСФСР" (СП РСФСР, 1976, N 17, ст. 134) в части, касающейся памятника культуры г. Ленинграда;

Постановление Правительства Российской Федерации от 20 февраля 1992 г. N 116 "О включении в список исторических памятников ледокола "Красин".

Председатель Правительства
Российской Федерации
М.КАСЬЯНОВ

Утвержден
Постановлением Правительства
Российской Федерации
от 10 июля 2001 г. N 527

ПЕРЕЧЕНЬ
ОБЪЕКТОВ ИСТОРИЧЕСКОГО И КУЛЬТУРНОГО НАСЛЕДИЯ
ФЕДЕРАЛЬНОГО (ОБЩЕРОССИЙСКОГО) ЗНАЧЕНИЯ,
НАХОДЯЩИХСЯ В Г. САНКТ-ПЕТЕРБУРГЕ

(в ред. распоряжения Правительства РФ от 02.06.2006 N 801-р)

Т	
Наименование и дата сооружения Местонахождение памятника	
памятника истории и культуры истории и культуры	

Водоподводящая система Петергофа, 1720 - 1721 гг., инж. - гидравлик Туволков В.Г., 2-я пол. XVIII в., 1944 - 1948 гг., 1970-е гг. (реставрация):	г. Санкт - Петербург, Петродворцовый р-н; Ломоносовский р-н Ленинградской обл.
водоводы Самсоновский и Нептуновский (с Самсоновским бульваром, тремя переливными плотинами, тремя мостами) и Ольгинский канал, 1720 - 1721 гг., инж. - гидравлик Туволков В.Г., XIX в. (перестройка)	от линии Балтийской ж. д. до Верхнего сада
вододелитель канала Гольца, 1-я пол. XVIII в., 1779 - 1790-е гг., 1825 - 1855 гг., 1950-е гг. (перестройка)	у соединения канала Гольца (Верхнесадского) и Английского пруда
канавка Намысона (Лихардовский канал) с гидрозатвором и рядовой посадкой деревьев по обоям берегам, XVIII в.	от Краснопрудского канала до парка "Александрия"
канал Гольца (Верхнесадский) с рядовой посадкой деревьев по обоям берегам, 1-я пол. XVIII в., 1825 - 1855 гг.	от Английского парка до Верхнего сада
канал Краснопрудский с рядовой посадкой деревьев по обоям берегам, XVIII в.	Санкт - Петербургский просп., между Ольгиным и Красным прудами
канал Марлинский (Золотой) с двумя гидрозатворами, водосбросной трубой и рядовой посадкой деревьев по обоям берегам, XVIII в.	от канала Гольца до Морского десанта ул.
канал Новопетергофский, 1832 - 1833 гг.	от Брандовского шлюза до урочища Стрелка
канал Сбросной, 1832 - 1833 гг.	от Брандовского шлюза до Черной речки
канал Старопетергофский со шлюзом и водоотводным каналом к Царской мельнице, 1720 - 1721 гг., инж. - гидравлик Туволков В.Г., 1832 - 1833 гг.	от места соединения фабричной речки и Глядинского ручья до Круглого пруда
канал Шинкарский, XIX в.	от Шинкарского пруда до р. Стрелка

мосты (четыре), XVIII - XIX вв.	через канал Гольца
мосты (семь), XVIII в.	через канавку Нахмисона
плотины переливные (две), XVIII в., XIX в. (перестройка)	на канавке Нахмисона
пруд Красный с гидрозатвором и бульваром по дамбе, XVIII в.	восточнее Верхнего сада, между Александрийским шоссе и Лямардовской ул.
пруд Сухой с двумя шлюзами и рядовой посадкой деревьев по периметру, XIX в.	западнее Верхнего сада, Эйкенская ул., Прудовая ул.
пруд Шенкарский, 1720 - 1721 гг., инж. - гидравлик Туволков В.Г.	д. Низинно
речка фабричная	от местности между д. Малое Забродье и д. Большое Забродье до Старопетергофского канала
ручей Гладинский	от района западнее д. Гладино до Старопетергофского канала
ручей Леваловский	от д. Вильповицы до Брандовского шлюза
ручей Святой	от д. Оржицы (Красная Мыза) до Леваловского ручья
ручей Троицкий	от Троицкой горы до финского залива
ручей фабричный с трубой у Гранильной фабрики	от Английского пруда до финского залива
ручей Кабанский	от д. Гладино до Гладинского ручья
шлюз Шенкарский со сбросом воды в р. Стрелку, 1720 - 1721 гг., инж. - гидравлик Туволков В.Г.	д. Низинно
- гидравлик Туволков В.Г.	
шлюз - вододелитель, 1720 - 1721 гг., инж. - гидравлик Туволков В.Г.	Шенкарский канал
шлюзы (шесть), 1720 - 1721 гг., инж. - гидравлик Туволков В.Г.	Шенкарский канал

ПРИЛОЖЕНИЕ 4

к Акту

по результатам ГОСУДАРСТВЕННОЙ ИСТОРИКО-КУЛЬТУРНОЙ ЭКСПЕРТИЗЫ документации, обосновывающей меры по обеспечению сохранности объекта культурного наследия федерального значения «Водоподводящая система Петергофа», 1720 - 1721 гг., 2-я пол. XVIII в., 1944 – 1948 гг., 1970-е гг. (реставрация) (г. Санкт-Петербург, Петродворцовый р-н; Ломоносовский р-н Ленинградская область) при проведении изыскательских, проектных, земляных, строительных работ на объекте «Газификация пос. Санино Ломоносовского района Ленинградской области. Проектирование и строительство распределительных газопроводов. 3 этап.» на земельном участке, непосредственно связанном с земельным участком в границах территории объекта культурного наследия («Меры по обеспечению сохранности объекта культурного наследия федерального значения «Водоподводящая система Петергофа», 1720 - 1721 гг., 2-я пол. XVIII в., 1944 – 1948 гг., 1970-е гг. (реставрация) (г. Санкт-Петербург, Петродворцовый р-н; Ломоносовский р-н Ленинградская область) при реализации проектного решения «Газификация пос. Санино Ломоносовского района Ленинградской области. Проектирование и строительство распределительных газопроводов. 3 этап.», шифр: 78-10-4370-ОСОКН, ООО «ЦИИВС», 2023 г.)

Копия Приказа Министерства культуры Российской Федерации от 07. 12. 2016 г. №61022-р «О регистрации объекта культурного наследия федерального значения «Водоподводящая система Петергофа», 1720–1721 гг., 2–я пол. XVIII в., 1944–1948 гг., 1970–е гг. (реставрация) (г. Санкт-Петербург) в едином государственном реестре объектов культурного наследия (памятников истории и культуры) народов Российской Федерации».



МИНИСТЕРСТВО КУЛЬТУРЫ
РОССИЙСКОЙ ФЕДЕРАЦИИ

ПРИКАЗ

7 декабря 2016 г.

Москва

№ 61022-р

О регистрации объекта культурного наследия федерального значения «Водоподводящая система Петергофа», 1720–1721 гг., 2-я пол. XVIII в., 1944–1948 гг., 1970–е гг. (реставрация) (г. Санкт-Петербург) в едином государственном реестре объектов культурного наследия (памятников истории и культуры) народов Российской Федерации


Руководствуясь Федеральным законом от 25 июня 2002 г. № 73-ФЗ «Об объектах культурного наследия (памятниках истории и культуры) народов Российской Федерации», пунктом 5.4.3 Положения о Министерстве культуры Российской Федерации, утвержденного постановлением Правительства Российской Федерации от 20 июля 2011 г. № 590, и Положением о едином государственном реестре объектов культурного наследия (памятников истории и культуры) народов Российской Федерации, утвержденным приказом Минкультуры России от 3 октября 2011 г. № 954, **п р и к а з ы в а ю :**

1. Зарегистрировать объект культурного наследия федерального значения «Водоподводящая система Петергофа», 1720–1721 гг., 2-я пол. XVIII в., 1944–1948 гг., 1970–е гг. (реставрация) (далее – ансамбль), расположенный по адресу (местонахождение): г. Санкт-Петербург, город Петергоф, Ленинградская область, Ломоносовский район, в едином государственном реестре объектов культурного наследия (памятников истории и культуры) народов Российской Федерации и присвоить ему регистрационный номер 781620549050006.

2. Департаменту государственной охраны культурного наследия (В.А.Цветнову) обеспечить внесение соответствующих сведений об ансамбле в единый государственный реестр объектов культурного наследия (памятников истории и культуры) народов Российской Федерации и их опубликование.

3. Контроль за исполнением настоящего приказа оставляю за собой.

Заместитель Министра



Н.А.Малахов

ПРИЛОЖЕНИЕ 5

к Акту

по результатам ГОСУДАРСТВЕННОЙ ИСТОРИКО-КУЛЬТУРНОЙ ЭКСПЕРТИЗЫ документации, обосновывающей меры по обеспечению сохранности объекта культурного наследия федерального значения «Водоподводящая система Петергофа», 1720 - 1721 гг., 2-я пол. XVIII в., 1944 – 1948 гг., 1970-е гг. (реставрация) (г. Санкт-Петербург, Петродворцовый р-н; Ломоносовский р-н Ленинградская область) при проведении изыскательских, проектных, земляных, строительных работ на объекте «Газификация пос. Санино Ломоносовского района Ленинградской области. Проектирование и строительство распределительных газопроводов. 3 этап.» на земельном участке, непосредственно связанном с земельным участком в границах территории объекта культурного наследия («Меры по обеспечению сохранности объекта культурного наследия федерального значения «Водоподводящая система Петергофа», 1720 - 1721 гг., 2-я пол. XVIII в., 1944 – 1948 гг., 1970-е гг. (реставрация) (г. Санкт-Петербург, Петродворцовый р-н; Ломоносовский р-н Ленинградская область) при реализации проектного решения «Газификация пос. Санино Ломоносовского района Ленинградской области. Проектирование и строительство распределительных газопроводов. 3 этап.», шифр: 78-10-4370-ОСОКН, ООО «ЦИИВС», 2023 г.)

Копия Приказа Министерства культуры Российской Федерации от 18.10.2016 г. N 2307 «Об утверждении границ и режима использования территории объекта культурного наследия федерального значения «Водоподводящая система Петергофа, 1720 - 1721 гг., инж.-гидравлик Туволков В. Г., 2-я пол. XVIII в., 1944 – 1948 гг., 1970-е гг. (реставрация)», расположенного по адресу: г. Санкт-Петербург, Ленинградская область».



МИНИСТЕРСТВО КУЛЬТУРЫ
РОССИЙСКОЙ ФЕДЕРАЦИИ



ПРИКАЗ

18 октября 2016 г.

Москва

№ *2308*

**Об утверждении границ и режима использования территории
объекта культурного наследия федерального значения
«Водоподводящая система Петергофа, 1720 - 1721 гг., инж. - гидравлик
Туволков В.Г., 2-я пол. XVIII в., 1944 - 1948 гг., 1970-е гг. (реставрация)»,
расположенного по адресу: город Санкт-Петербург, Ленинградская
область**

В соответствии с Федеральным законом от 25 июня 2002 г. № 73-ФЗ «Об объектах культурного наследия (памятниках истории и культуры) народов Российской Федерации» (Собрание законодательства Российской Федерации, 2002, № 26, ст. 2519; 2003, № 9, ст. 805; 2004, № 35, ст. 3607; 2005, № 23, ст. 2203; 2006, № 1, ст. 10; № 52 (ч. 1), ст. 5498; 2007, № 1 (ч. 1), ст. 21; № 27, ст. 3213; № 43, ст. 5084; № 46, ст. 5554; 2008, № 20, ст. 2251; № 29 (ч. 1), ст. 3418; № 30 (ч. 2), ст. 3616; 2009, № 51, ст. 6150; 2010, № 43, ст. 5450; № 49, ст. 6424; № 51 (ч. 3), ст. 6810; 2011, № 30 (ч. 1), ст. 4563; № 45, ст. 6331; № 47, ст. 6606; № 49 (ч. 1), ст. 7015, ст. 7026; 2012, № 31, ст. 4322; № 47, ст. 6390; № 50 (ч. 5), ст. 6960; 2013, № 17, ст. 2030; № 19, ст. 2331; № 30 (ч. 1), ст. 4078; 2014, № 43, ст. 5799; № 49 (ч. 6), ст. 6928; 2015, № 10, ст. 1420; № 29 (ч. 1), ст. 4359; № 51 (ч. 3), ст. 7237; 2016, № 1, (ч. 1) ст. 28, ст. 79; № 11, ст. 1494; № 15, ст. 2057) и подпунктами 5.3.7 и 5.4.3 Положения о Министерстве культуры Российской Федерации, утвержденного постановлением Правительства Российской Федерации от 20 июля 2011 г. № 590 (Собрание законодательства Российской Федерации, 2011, № 31, ст. 4758; № 44, ст. 6272; 2012, № 6, ст. 688; № 17, ст. 2018; № 26, ст. 3524; № 37, ст. 5001; № 39, ст. 5270; 2013, № 3, ст. 204;

№ 8, ст. 841; № 31, ст. 4239; № 33, ст. 4386; № 41, ст. 5182; № 45, ст. 5822; 2014, № 9, ст. 909; № 30 (ч. 2), ст. 4305; № 40 (ч. 3), ст. 5426, № 48, ст. 6860; 2015, № 2, ст. 491; № 4, ст. 664; № 9, ст. 1339; № 17 (ч. 4), ст. 2565; № 18, ст. 2728; № 20, ст. 2919; 2016, № 2 (ч. 1), ст. 325; № 27 (ч. 3) ст. 4496; № 28, ст. 4741), п р и к а з ы в а ю:

1. Утвердить:

границы территории объекта культурного наследия федерального значения «Водоподводящая система Петергофа, 1720 - 1721 гг., инж. - гидравлик Туволков В.Г., 2-я пол. XVIII в., 1944 - 1948 гг., 1970-е гг. (реставрация)», расположенного по адресу: город Санкт-Петербург, Ленинградская область (далее – Ансамбль), согласно приложению № 1 к настоящему приказу;

режим использования территории Ансамбля согласно приложению № 2 к настоящему приказу.

2. Департаменту государственной охраны культурного наследия (В.А.Цветнов) обеспечить внесение изменений в сведения единого государственного реестра объектов культурного наследия (памятников истории и культуры) народов Российской Федерации об Ансамбле.

3. Контроль за исполнением настоящего приказа возложить на заместителя Министра культуры Российской Федерации Н.А.Малакова.

Врио Министра



В.В.Аристархов

Приложение № 1
к приказу Министерства культуры
Российской Федерации
от «18» октября 2016 г.
№ 2302

Описание границ территории Ансамбля

Границы территории Ансамбля проходят:

от характерной (поворотной) точки (далее - точка) 1 до точки 2 - в северо-восточном направлении 15 метров от береговой линии Красного пруда вдоль полосы отвода Александровского шоссе, далее в 15 метрах от береговой линии Красного пруда, далее вдоль полосы отвода;

от точки 2 до точки 3 - в юго-западном направлении в 15 метрах от береговой линии Красного пруда до полосы отвода автодороги (Лихардовская улица);

от точки 3 до точки 4 - в северо-западном направлении вдоль полосы отвода автодороги (Лихардовская улица);

от точки 4 до точки 5 - в юго-западном направлении в 20 метрах вдоль береговой линии Краснопрудского канала;

от точки 5 до точки 6 - в юго-восточном направлении вдоль дорожного полотна Торговой улицы;

от точки 6 до точки 7 - в юго-западном направлении вдоль дорожного полотна улицы Бородачёва;

от точки 7 до точки 8 - в северо-западном направлении вдоль пешеходной дорожки Колонистского парка;

от точки 8 до точки 9 - в юго-западном направлении в 100 метрах вдоль береговой линии Ольгиного водовода;

от точки 9 до точки 10 - в северо-западном направлении вдоль линии полотна железной дороги, затем в северо-восточном направлении в 25 метрах от береговой линии Пролетарского пруда;

от точки 10 до точки 11 - в юго-западном направлении в 25 метрах вдоль береговой линии Пролетарского пруда и Самсоновского канала, далее в 25 метрах вдоль береговой линии Мельничного пруда, Старо-Петергофского канала, Бабигонского пруда до границы Санкт-Петербурга и Ленинградской области;

от точки 11 до точки 12 - в юго-западном направлении вдоль Церковного пруда, далее вдоль Старо-Петергофского канала до устья Шинкарского пруда;

от точки 12 до точки 13 - в юго-западном направлении в 200 метрах от береговой линии Шинкарского пруда, вокруг его юго-восточной стороны;

от точки 13 до точки 14 - в юго-западном направлении в 200 метрах вдоль береговой линии Старо-Петергофского канала;

от точки 14 до точки 15 - юго-восточном направлении вдоль Старо-Петергофского канала;

от точки 15 до точки 16- в юго-восточном направлении в 200 метрах вдоль береговой линии Старо-Петергофского канала;

от точки 16 до точки 17- в юго-западном направлении в 75 метров вдоль береговой линии Старо-Петергофского канала;

от точки 17 до точки 18 - в юго-восточном направлении в 75 метрах вдоль береговой линии Старо-Петергофского канала;

от точки 18 до точки 19 - в юго-восточном направлении в 50 метрах вдоль береговой линии Старо-Петергофского канала;

от точки 19 до точки 20 - в юго-восточном направлении в 50 метрах вдоль границы квартала № 79 Государственного лесного фонда;

от точки 20 до точки 21 – в юго-западном направлении в 100 метрах вдоль береговой линии Старо-Петергофского канала до границы квартала №101 Государственного лесного фонда;

от точки 21 до точки 22 - в юго-восточном направлении вдоль береговой линии Старо-Петергофского канала, через кварталы №101, 119, 120, 127, 132 Государственного лесного фонда до границы садового некоммерческого товарищества «Балтиец-3»;

от точки 22 до точки 23 - в юго-западном направлении вдоль западных границ садовых некоммерческих товариществ: «Балтиец-3», «Новоропшинское», «Метрострой-2»;

от точки 23 до точки 24 - в северо-западном направлении, через кварталы № 149, 148 Государственного лесного фонда;

от точки 24 до точки 25 - в юго-западном направлении в 200 метрах вдоль береговой линии реки Шингарки;

от точки 25 до точки 26 - в юго-восточном направлении в 15 метрах вдоль береговой линии ручья, через земли Государственного лесного фонда;

от точки 26 до точки 27 - в северо-западном направлении в 15 метрах вдоль береговой линии ручья, через земли Государственного лесного фонда;

от точки 27 до точки 28 - в юго-западном направлении в 30 метрах вдоль береговой линии ручья, через земли Государственного лесного фонда;

от точки 28 до точки 29 - в юго-восточном направлении в 15 метрах вдоль береговой линии ручья, через земли Государственного лесного фонда;

от точки 29 до точки 30 – в северо-западном направлении в 15 метрах вдоль береговой линии ручья, через земли Государственного лесного фонда;

от точки 30 до точки 31 – в юго-восточном направлении в 15 метрах вдоль береговой линии Хабанского ручья, через земли Государственного лесного фонда;

от точки 31 до точки 32 – в северо-западном направлении в 15 метрах вдоль береговой линии Хабанского ручья, через земли Государственного лесного фонда;

от точки 32 до точки 33 - в южном направлении в 15 метрах вдоль береговой линии Хабанского ручья;

от точки 33 до точки 34 – в северном направлении в 15 метрах вдоль береговой линии Хабанского ручья;

от точки 34 до точки 35 – в юго-западном направлении в 15 метрах вдоль береговой линии Глядинского озера;

от точки 35 до точки 36 – в северо-восточном направлении в 15 метрах вдоль береговой линии Глядинского озера;

от точки 36 до точки 37 - в юго-западном направлении в 15 метрах вдоль береговой линии Симоновского ручья;

от точки 37 до точки 38 – в северо-восточном направлении в 15 метрах вдоль береговой линии Симоновского ручья;

от точки 38 до точки 39 – в северо-западном направлении вдоль береговой линии Глядинского ручья, через земли Государственного лесного фонда;

от точки 39 до точки 40 – в юго-западном направлении в 15 метрах вдоль береговой линии Забородского ручья;

от точки 40 до точки 41 - в северо-западном направлении в 15 метрах вдоль береговой линии Забородского ручья;

от точки 41 до точки 42 – в северо-восточном направлении в 15 метрах вдоль береговой линии Забородского ручья, по границе деревни Малое Забородье;

от точки 42 до точки 43 - в северо-восточном направлении в 15 метрах вдоль береговой линии ручья;

от точки 43 до точки 44 – в северо-восточном направлении в 100 метрах вдоль береговой линии Фабричной речки;

от точки 44 до точки 45 - в восточном направлении в 100 метрах вдоль береговой линии Фабричной речки;

от точки 45 до точки 46 – в северо-восточном направлении в 100 метрах вдоль береговой линии реки Шингарки, через земли Государственного лесного фонда;

от точки 46 до точки 47 – в северо-восточном направлении в 100 метрах вдоль береговой линии Ново-Петергофского канала;

от точки 47 до точки 48 – в юго-западном направлении в 15 метрах вдоль береговой линии Брандовского шлюза и Леваловского ручья;

от точки 48 до точки 49 - в юго-восточном направлении в 15 метрах вдоль береговой линии Святого ручья;

от точки 49 до точки 50 - в северо-западном направлении в 15 метрах вдоль береговой линии Святого ручья;

от точки 50 до точки 51 – в юго-западном направлении в 15 метрах вдоль береговой линии Леваловского ручья;

от точки 51 до точки 52 северо-восточном направлении в 15 метрах вдоль береговой линии Леваловского ручья до Брандовского пруда;

от точки 52 до точки 53 - в 100 метрах вдоль береговой линии Брандовского шлюза, Ново-Петергофского канала, Старо-Петергофского канала, огибая Порзоловское болото с южной и юго-восточной стороны;

от точки 53 до точки 54 - в северо-восточном направлении в 100 метрах вдоль береговой линии Старо-Петергофского канала;

от точки 54 до точки 55 - в северо-западном направлении, вдоль восточной стороны Порзоловского болота;

от точки 55 до точки 56 - в северо-восточном направлении к 200 метрам от береговой линии Старо-Петергофского канала;

от точки 56 до точки 57 - в северо-западном направлении в 200 метрах от береговой линии Старо-Петергофского канала;

от точки 57 до точки 58 - в восточном направлении к 15 метрам от береговой линии Старо-Петергофского канала;

от точки 58 до точки 59 - в северо-восточном направлении в 15 метрах вдоль береговой линии Старо-Петергофского канала и Церковного пруда;

от точки 59 до точки 60 - в северном направлении в 15 метрах вдоль береговой линии Церковного, Бабигонского, Руинного и Саперного пруда;

от точки 60 до точки 61 – в северо-восточном направлении, вдоль Саперного пруда и далее по просеке Лугового парка;

от точки 61 до точки 62 - в юго-восточном направлении к 25 метрам от береговой линии Орлиного пруда

от точки 62 до точки 63 - в северном направлении в 25 метрах от береговой линии Орлиного, Никольского (Запасного) пруда и Никольского (Соединительного) канала;

от точки 63 до точки 64 - в северо-западном направлении 25 метрах от береговой линии Никольского (Соединительного) канала до Английского пруда;

от точки 64 до точки 65 - в юго-западном направлении в 25 метрах вдоль береговой линии Троицкого ручья;

от точки 65 до точки 66 - в северо-восточном направлении в 25 метрах вдоль береговой линии Троицкого ручья до Чёрного пруда;

от точки 66 до точки 67 - в северо-восточном направлении в 25 метрах вдоль береговой линии Английского пруда;

от точки 67 до точки 68 - в северо-восточном направлении в 25 метрах вдоль береговой линии Английского пруда;

от точки 68 до точки 69 - в северо-восточном направлении по границе территории жилищного кооператива «Династия» до улицы Морского Десанта;

от точки 69 до точки 70 - в юго-восточном направлении по дорожному полотну улицы Морского Десанта;

от точки 70 до точки 71 - в северо-восточном направлении в 10 метрах вдоль прохождения подземного водовода;

от точки 71 до точки 72 - в юго-западном направлении в 20 метрах вдоль прохождения подземного водовода;

от точки 72 до точки 73 – в восточном направлении по полотну Эйхенской улицы;

от точки 73 до точки 74 - в северо-восточном направлении в 15 метрах вдоль береговой линии Марлинского (золотого) канала;

от точки 74 до точки 75 - в юго-западном направлении в 15 метрах вдоль береговой линии Марлинского (золотого) канала;

от точки 75 до точки 76 – в восточном направлении по полотну Эйхенской улицы;

от точки 76 до точки 77 – в западном направлении по полотну Эйхенской улицы;

от точки 77 до точки 78 - в юго-западном направлении в 25 метрах от береговой линии Английского пруда;

от точки 78 до точки 79 - в юго-восточном направлении в 25 метрах от береговой линии Английского пруда, Никольского (Соединительного) канала и Никольского (Запасного) пруда;

от точки 79 до точки 80 - в юго-восточном направлении в 25 метрах от береговой линии Никольского (Соединительного) канала и Никольского (Запасного) пруда;

от точки 80 до точки 81 - в северо-восточном направлении в 50 метрах вдоль Ольгинского канала (Ольгинской канавки);

от точки 81 до точки 82 - в северо-восточном направлении в 50 метрах вдоль Ольгинского канала (Ольгинской канавки);

от точки 82 до точки 83 - в северо-восточном направлении в 50 метрах вдоль Ольгинского канала (Ольгинской канавки) и по дорожному полотну Самсониевской улицы;

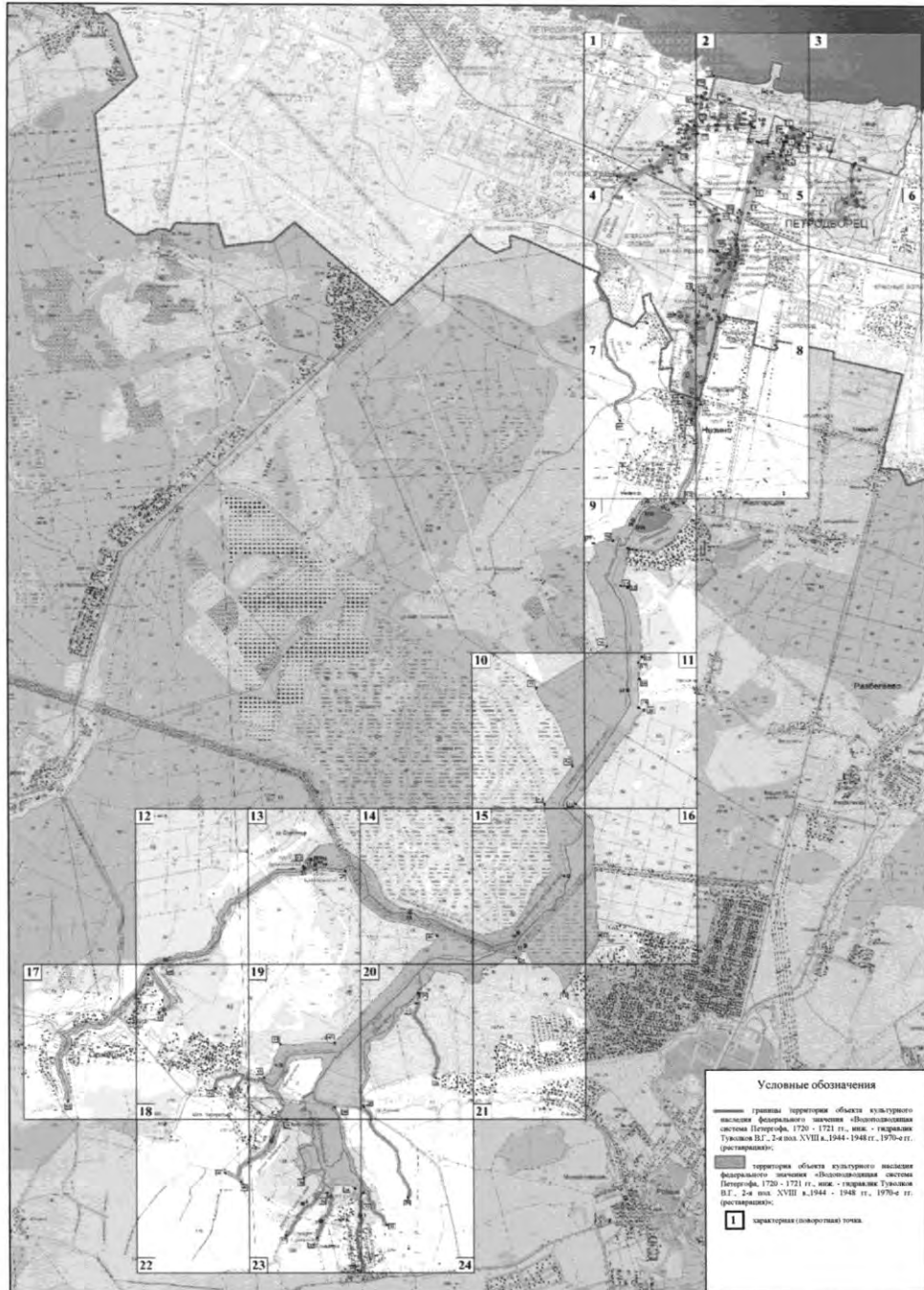
от точки 83 до точки 84 - в юго-восточном направлении по дорожному полотну Санкт-Петербургского проспекта;

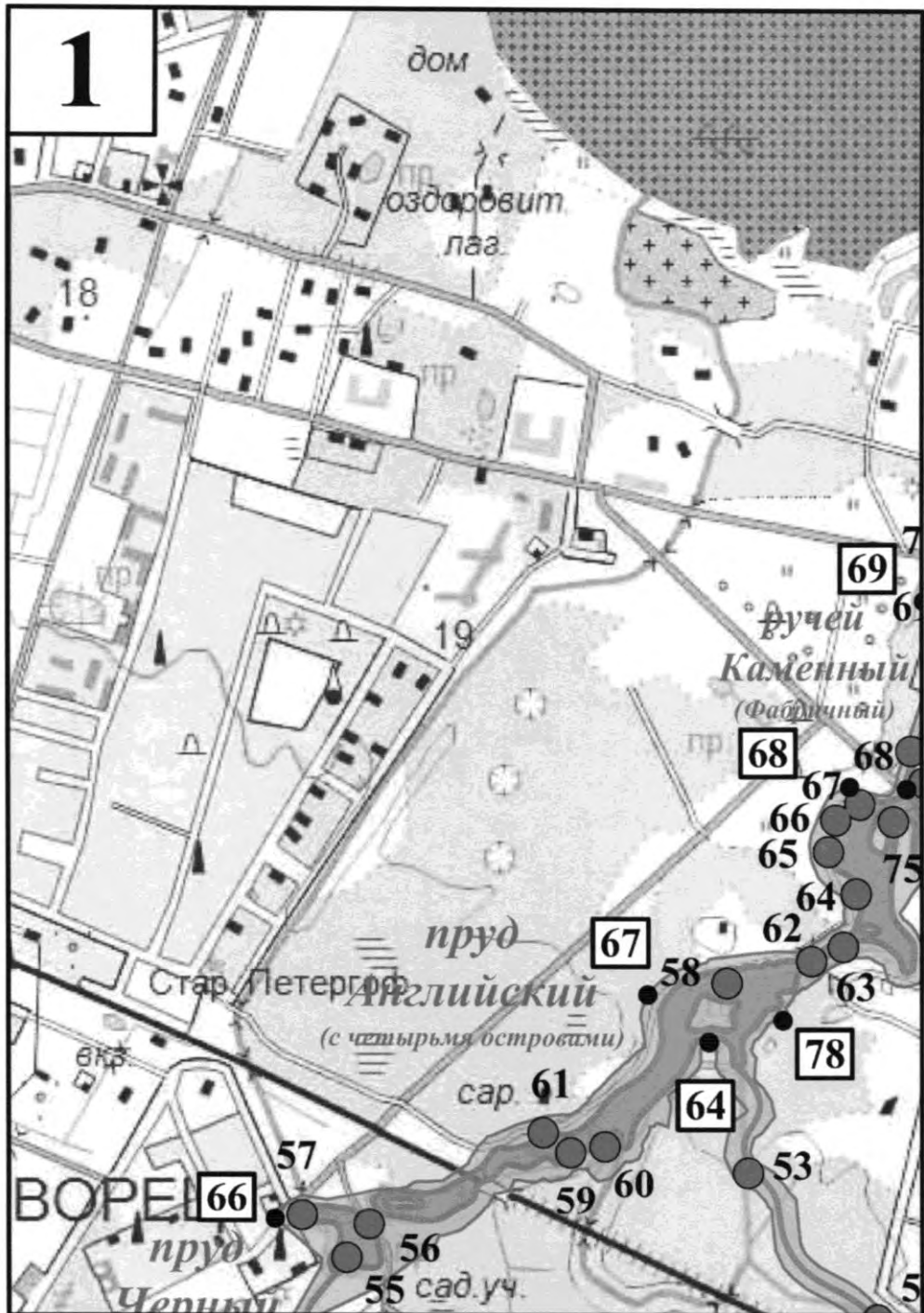
от точки 84 до точки 85 - в юго-западном направлении, по границе территории бывшей усадьбы В.Трувеллера, далее в 15 метрах от береговой линии Ольгинского водовода;

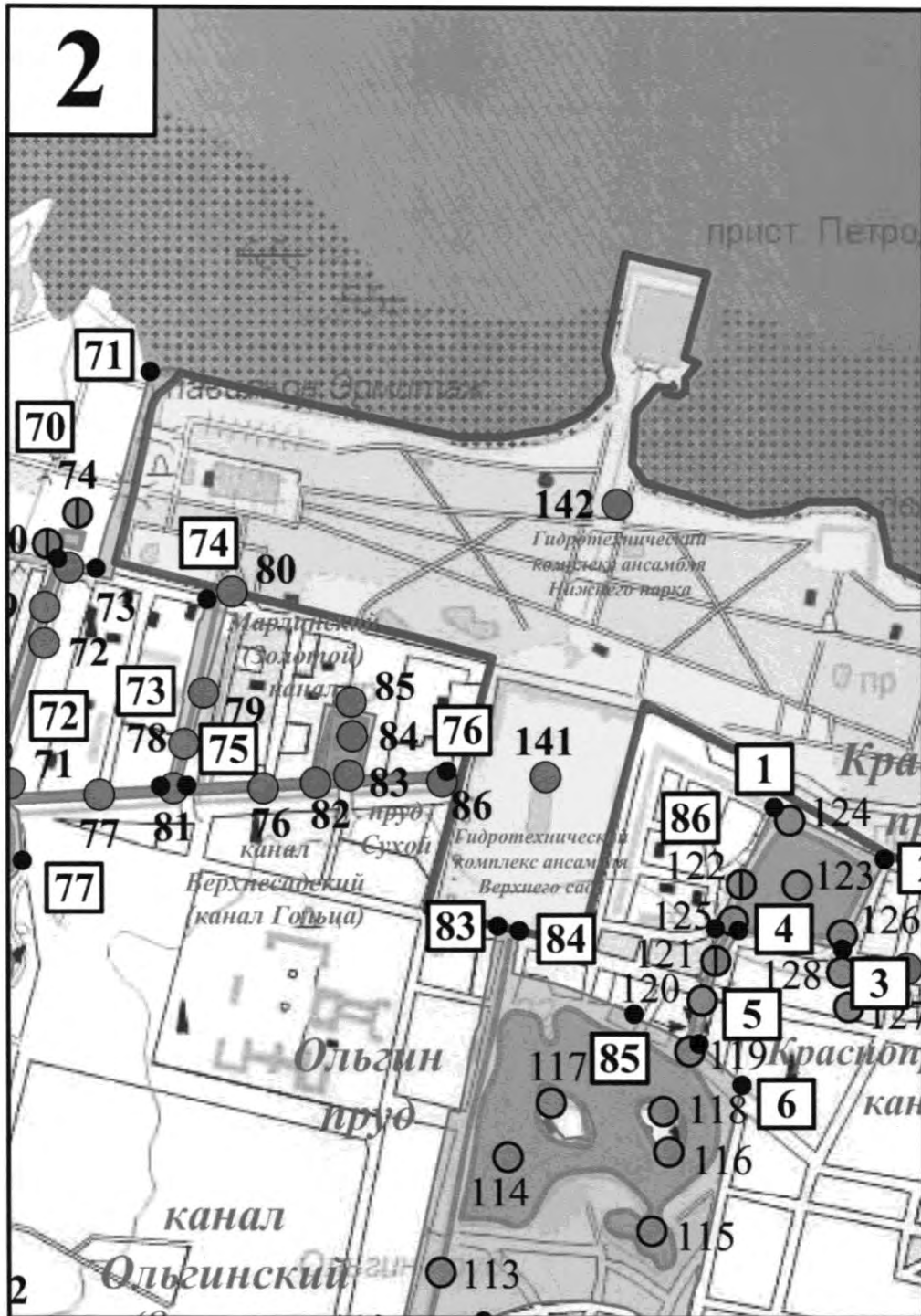
**Карта (схема)
границ территории Ансамбля**

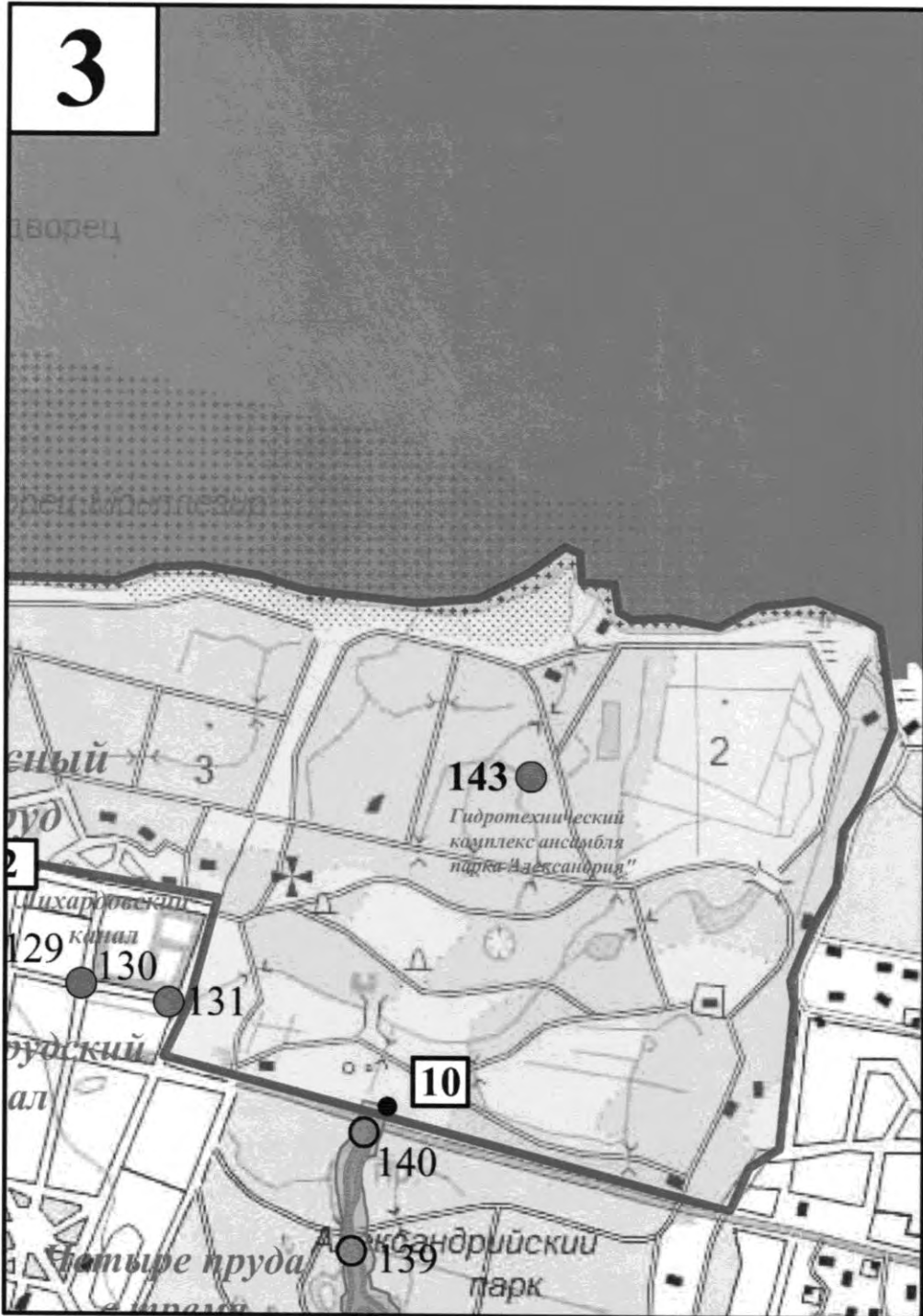


**Карта (схема)
 границ территории Ансамбля
 (схема разбивки на листы)**

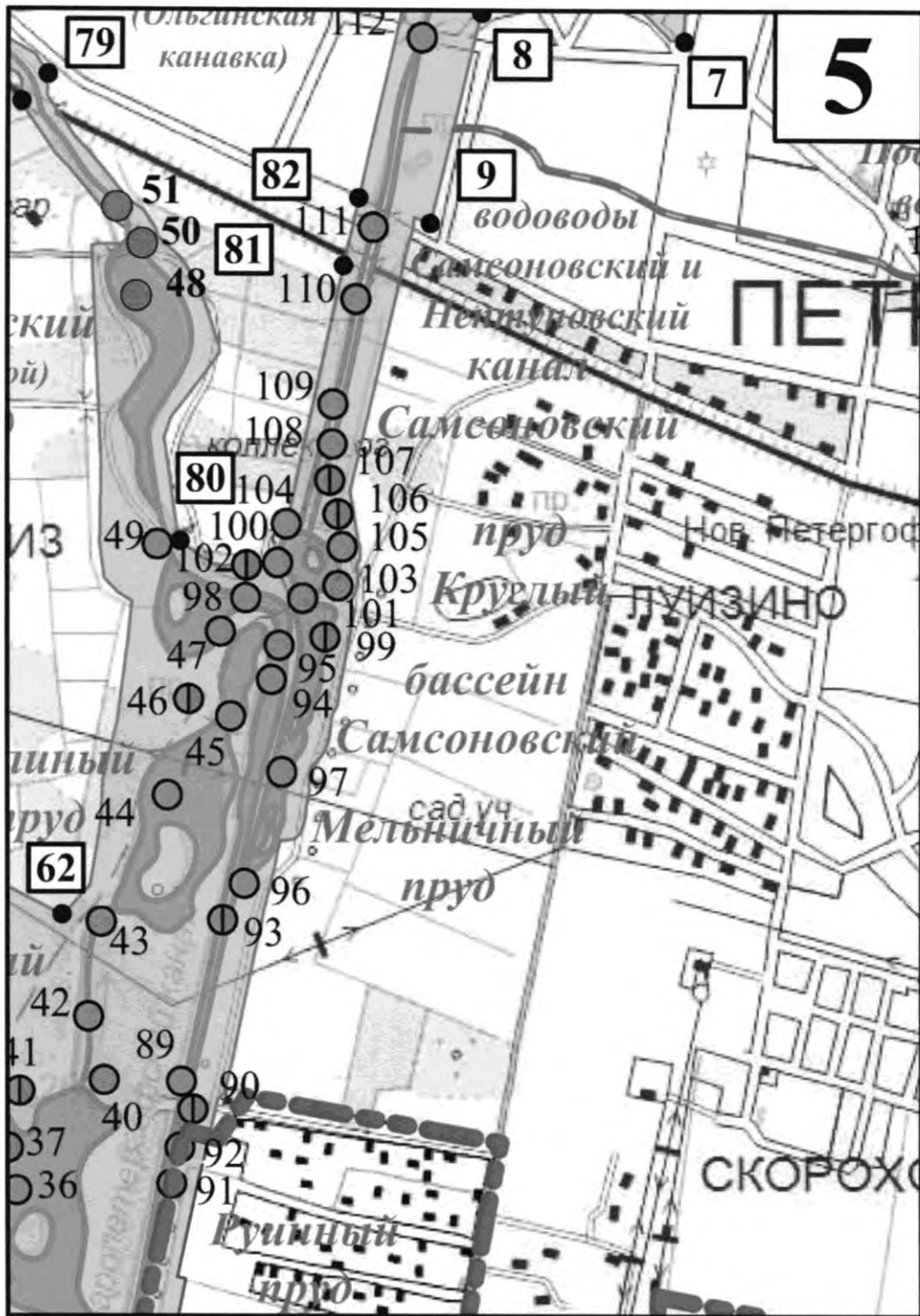




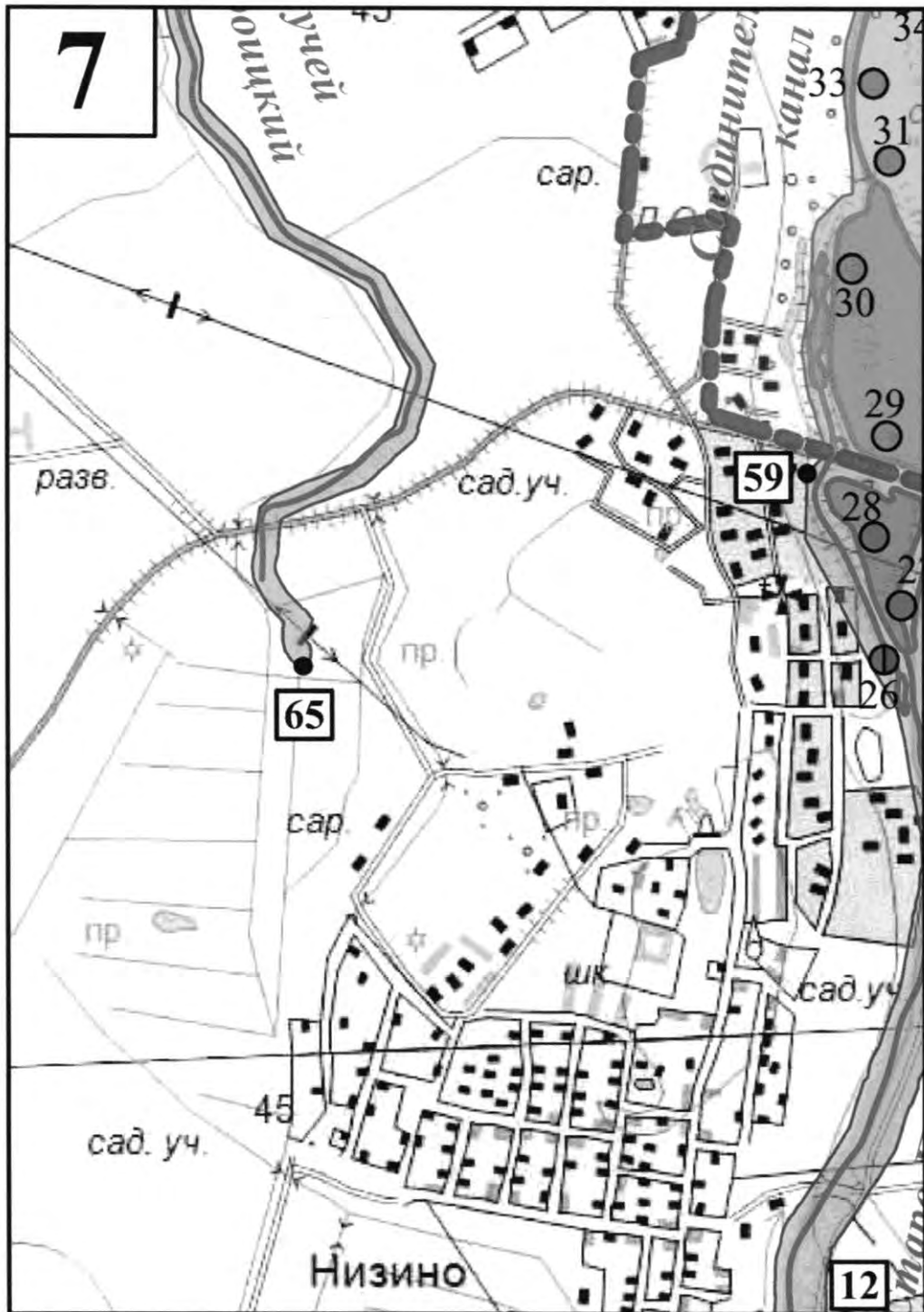




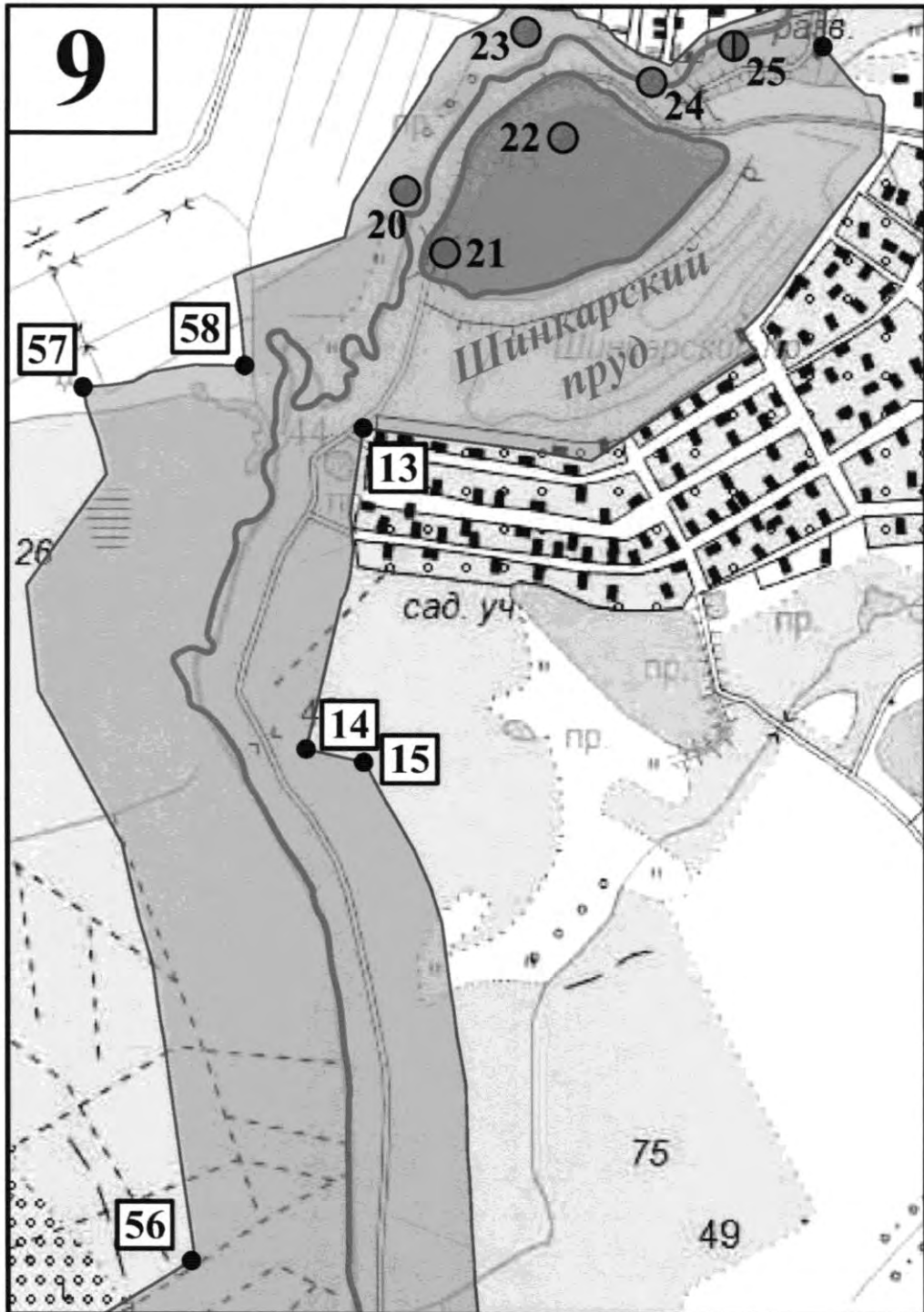


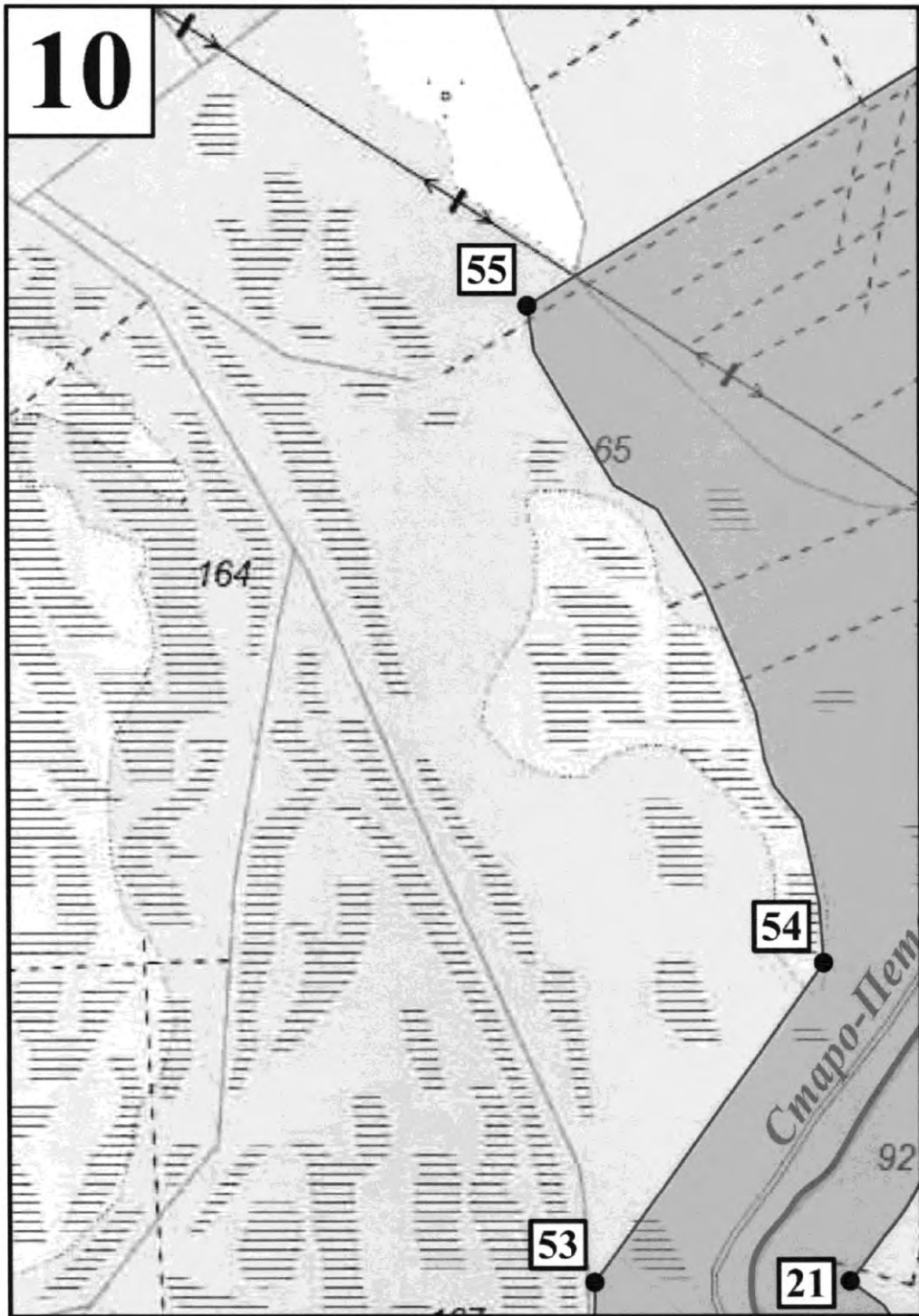


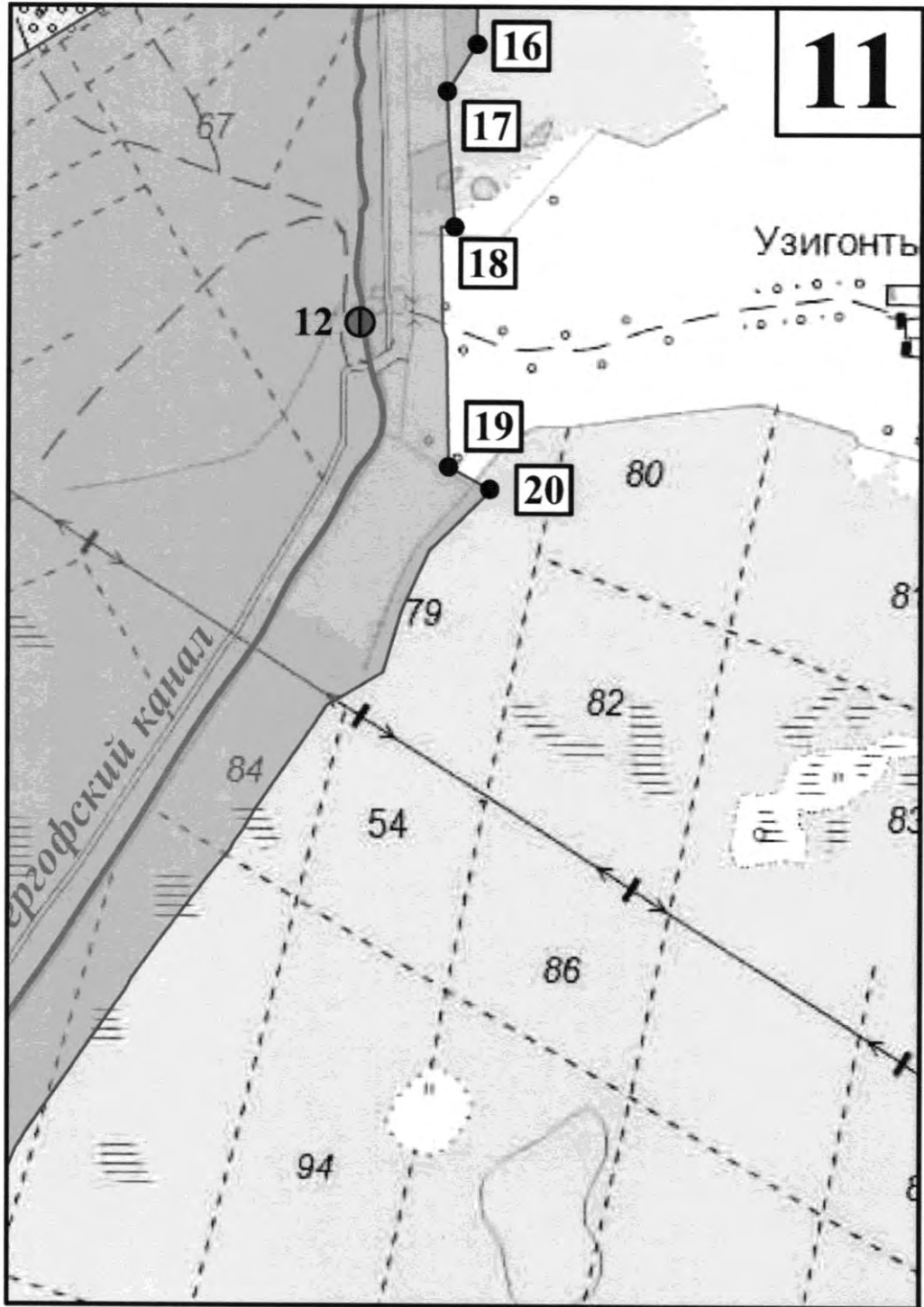


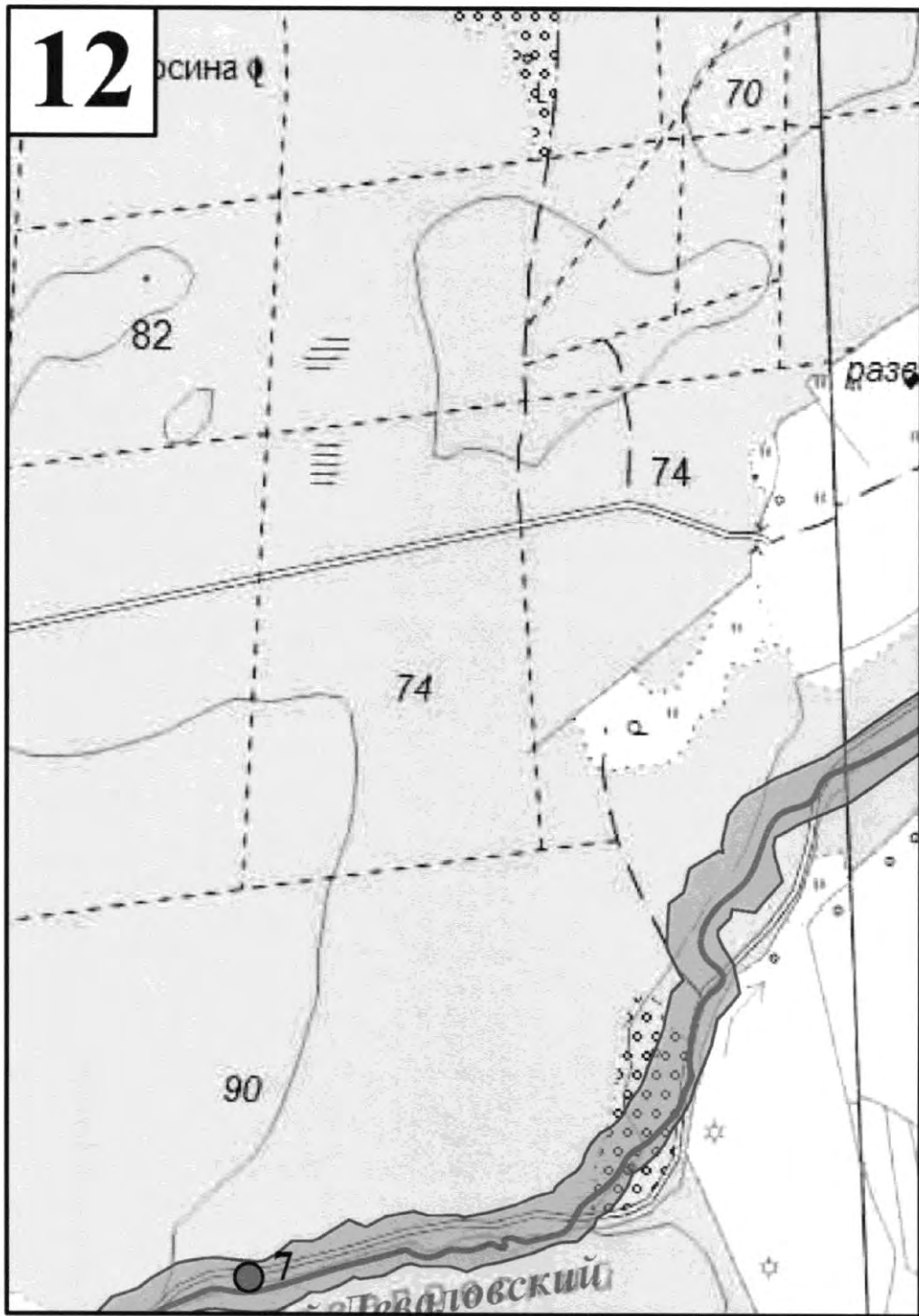




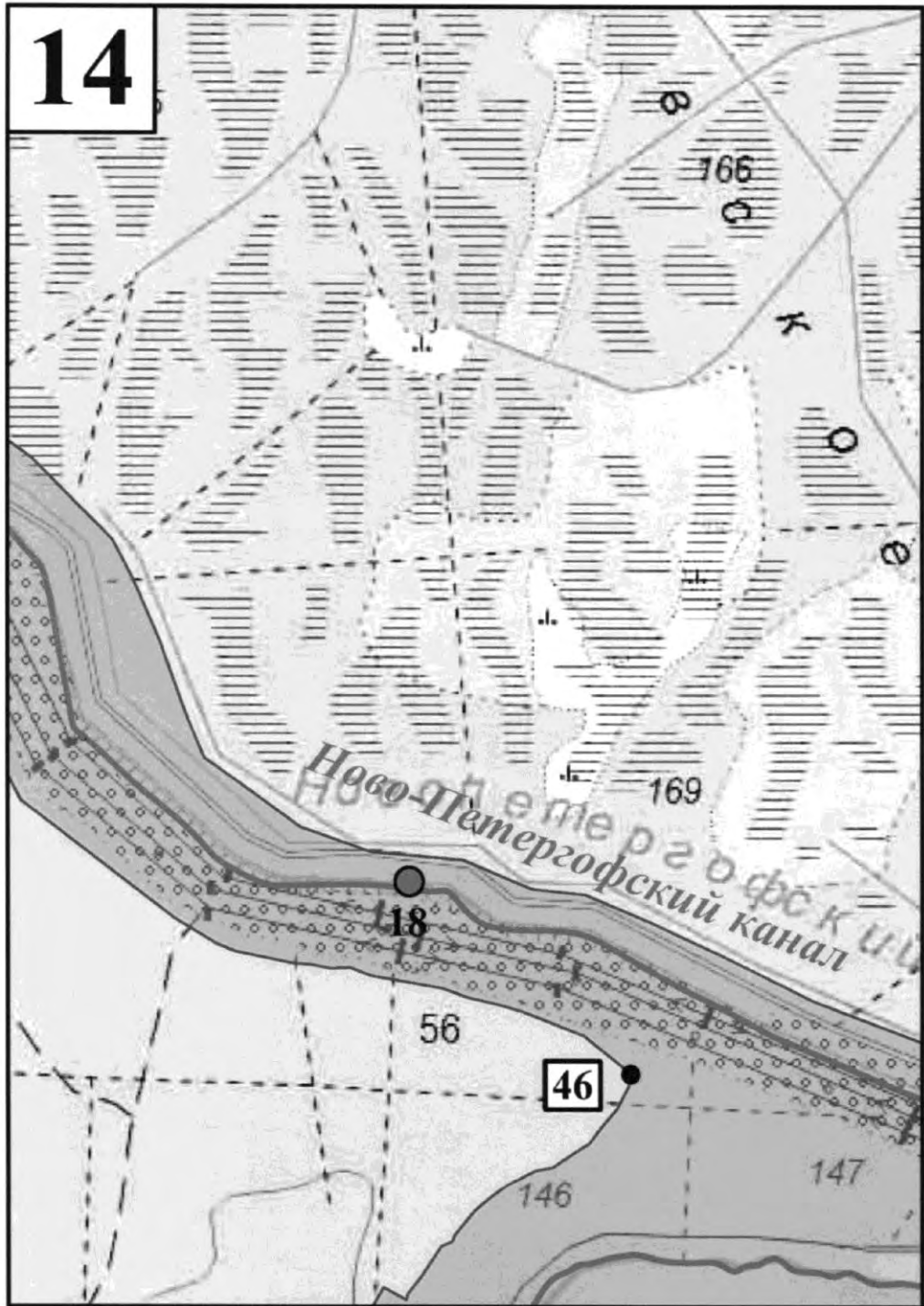


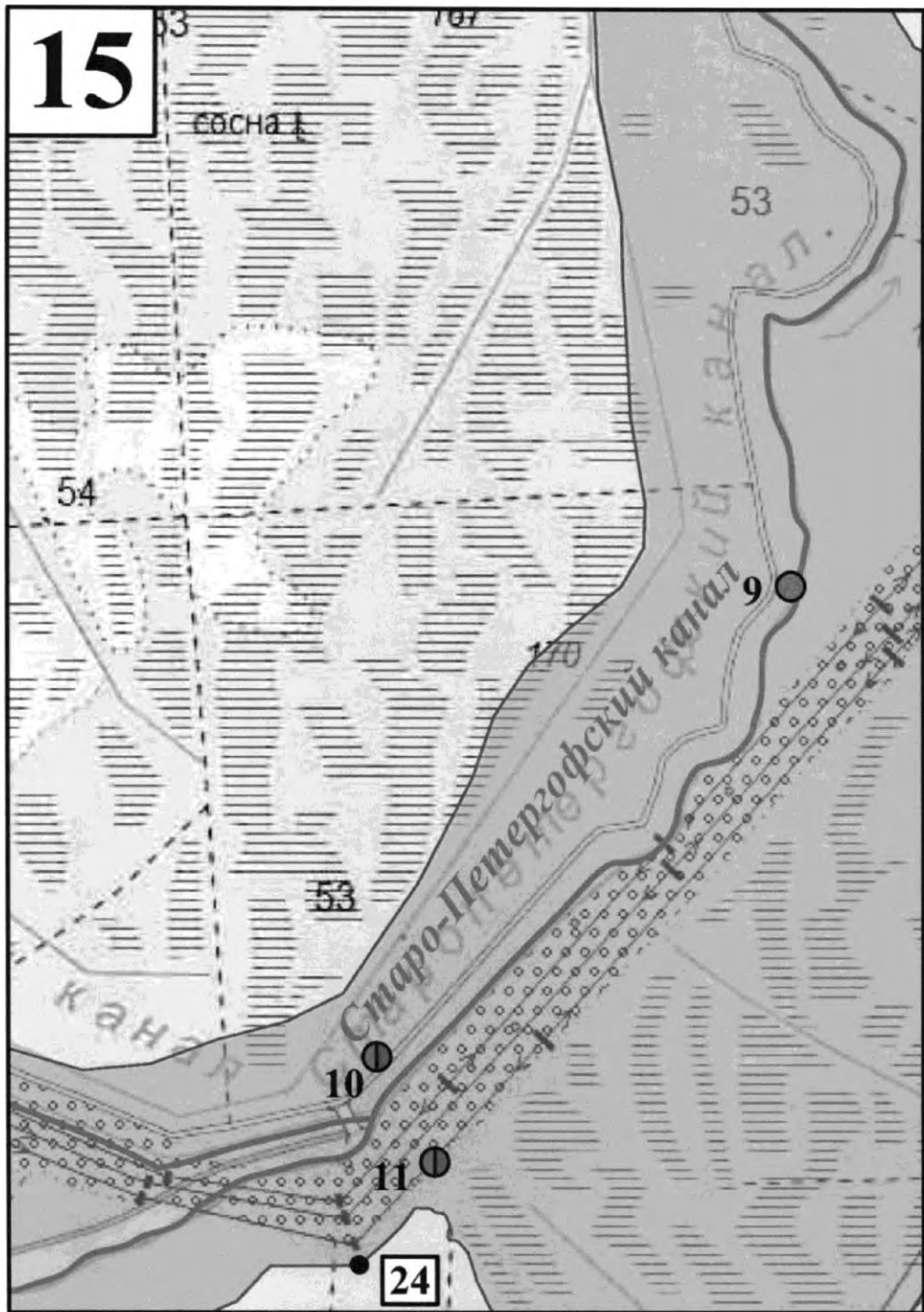


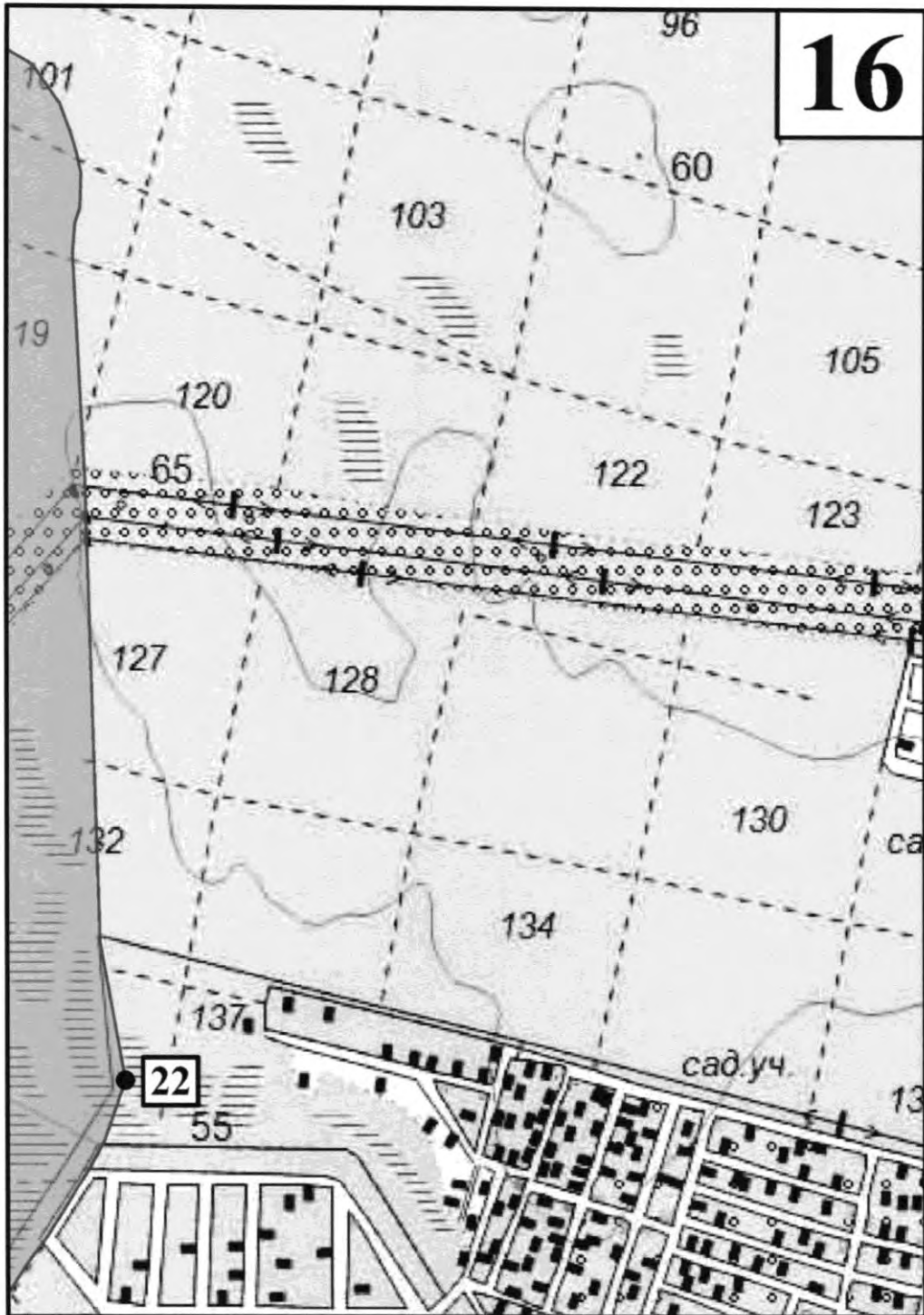


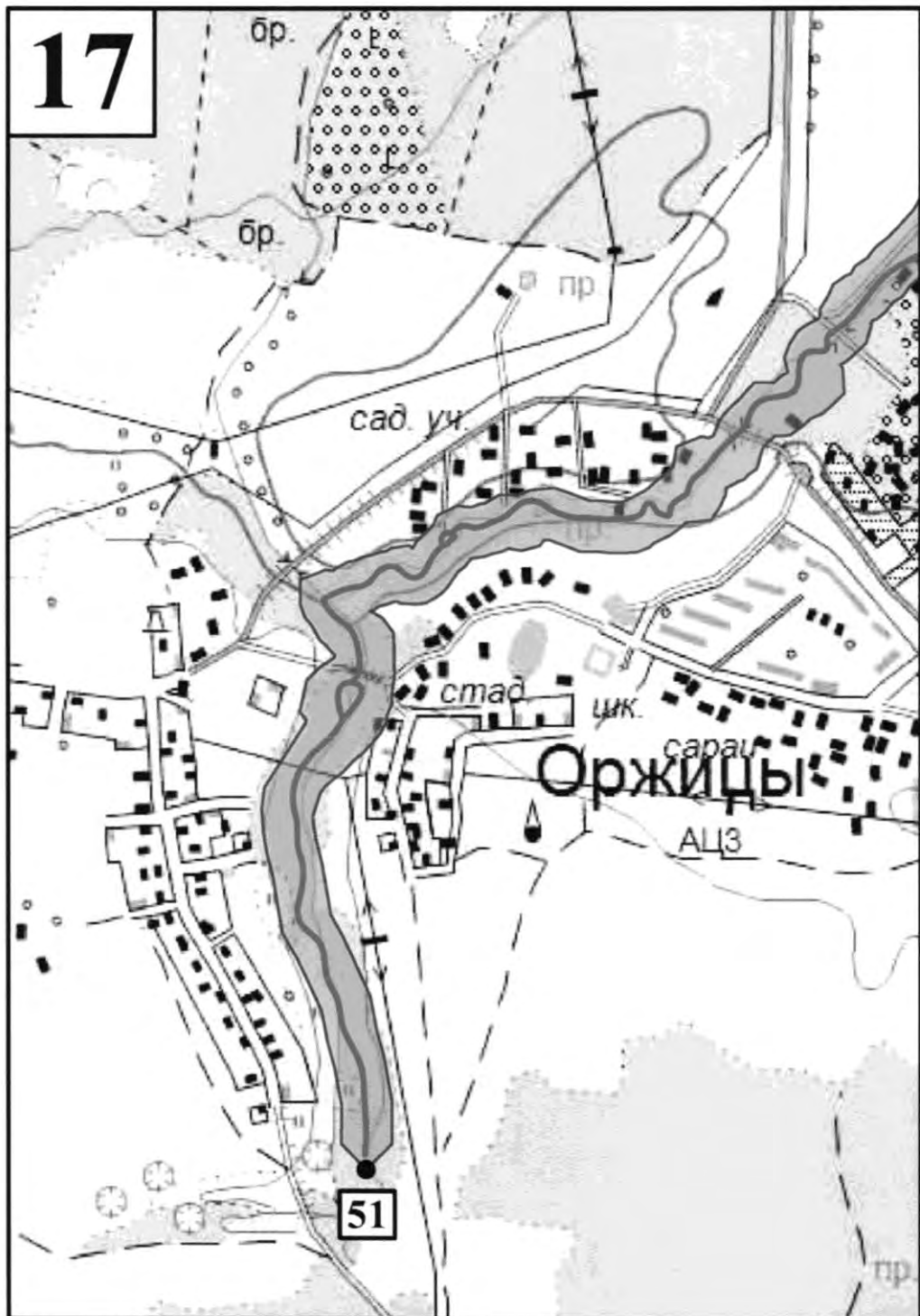


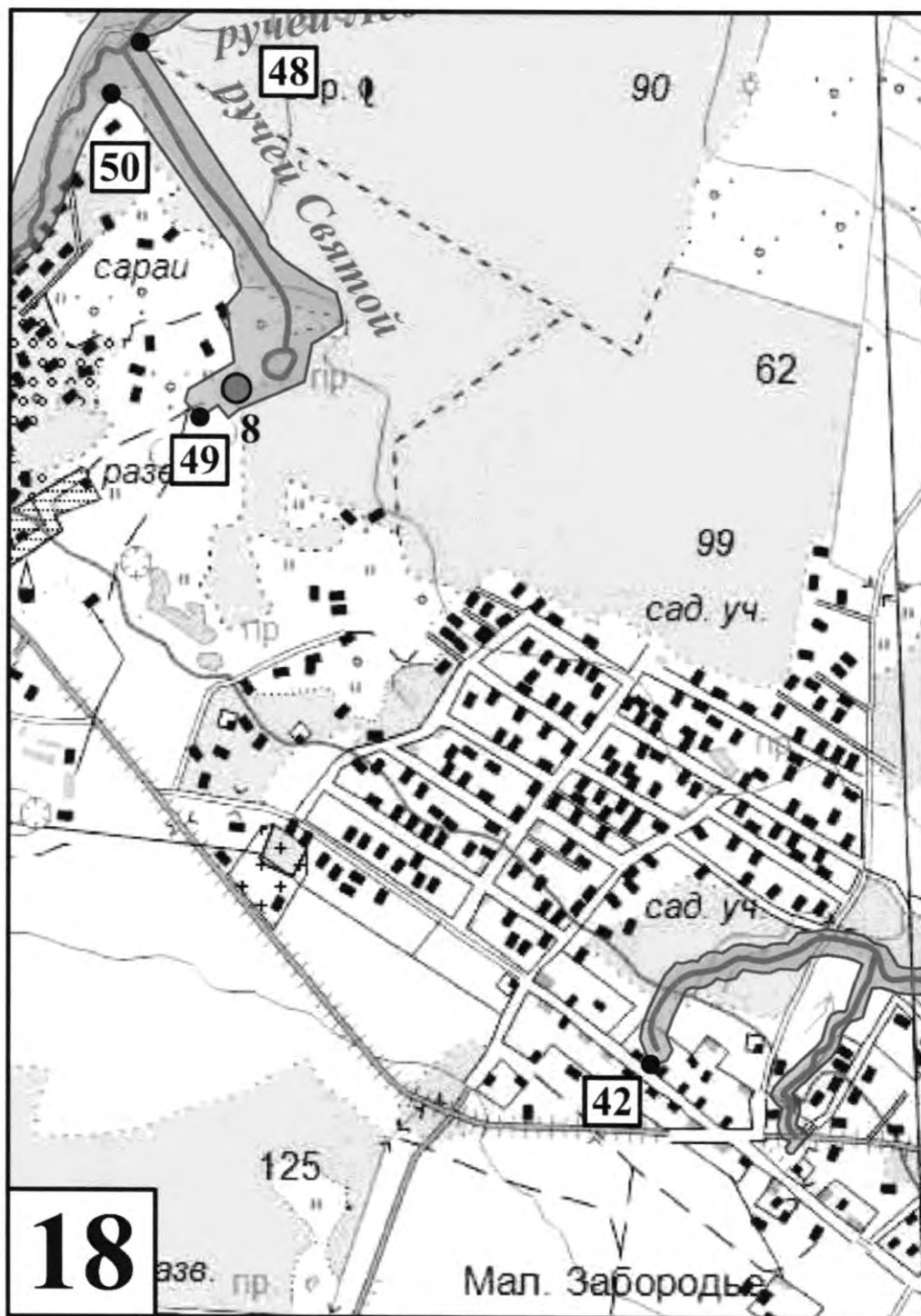


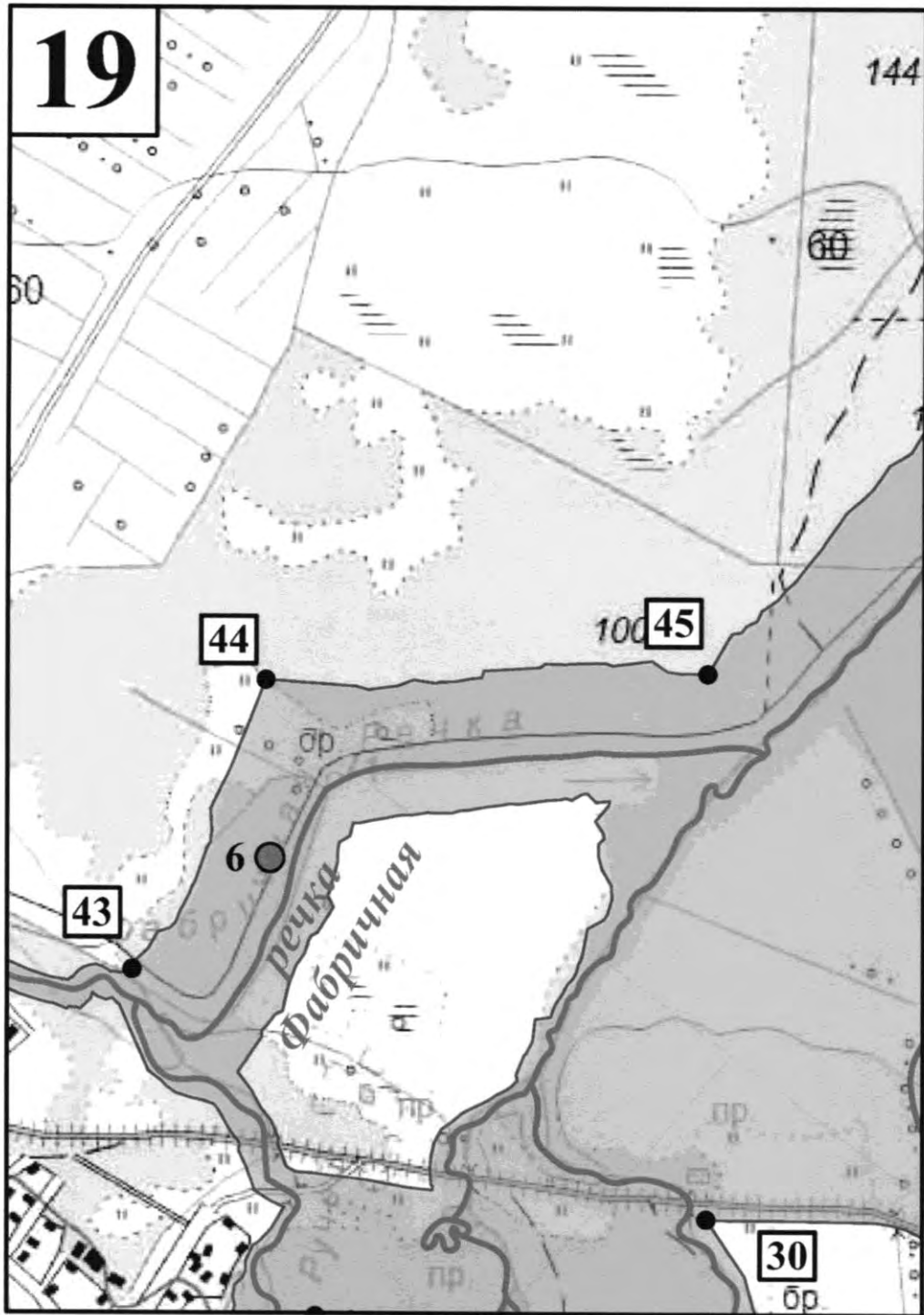


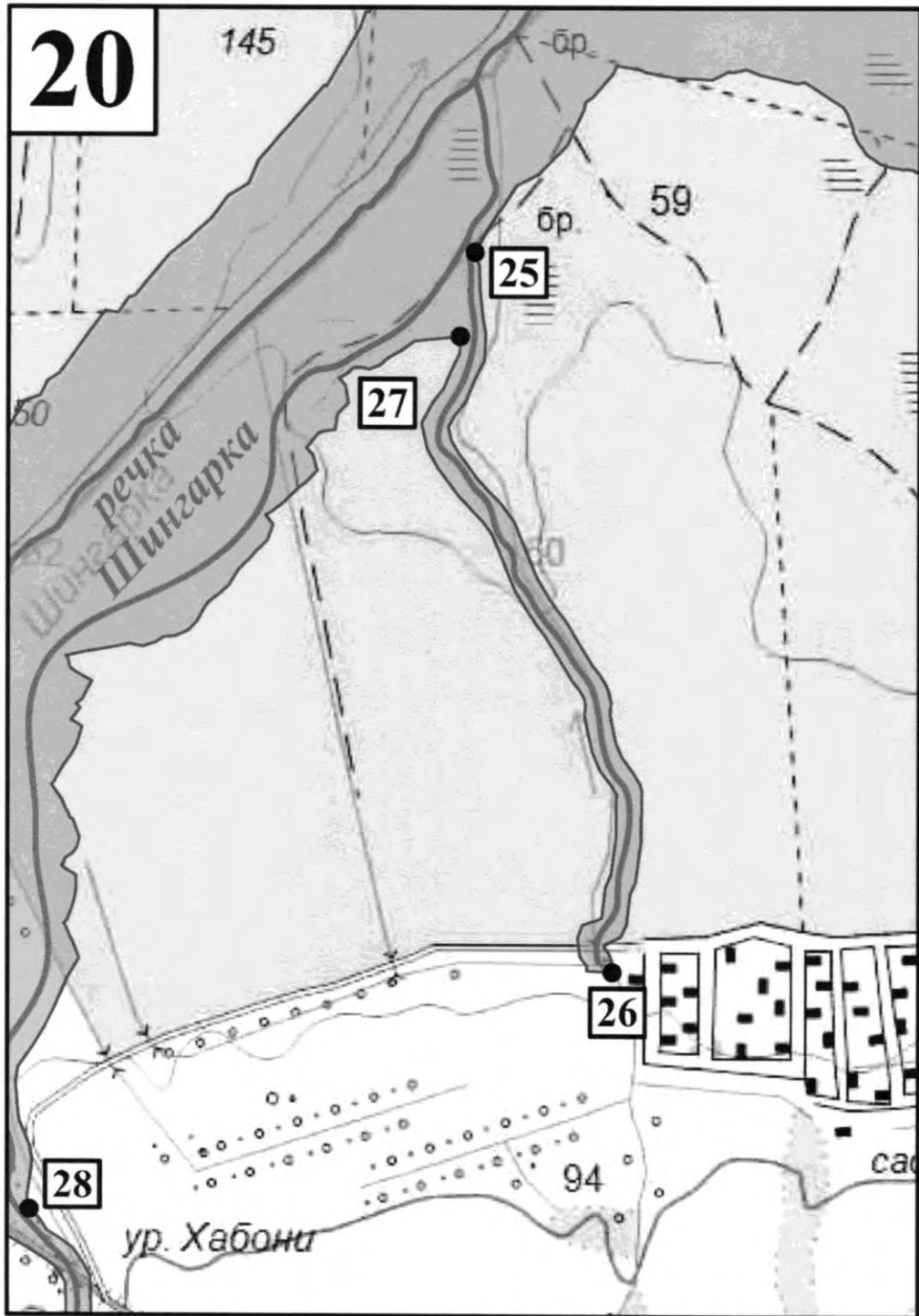


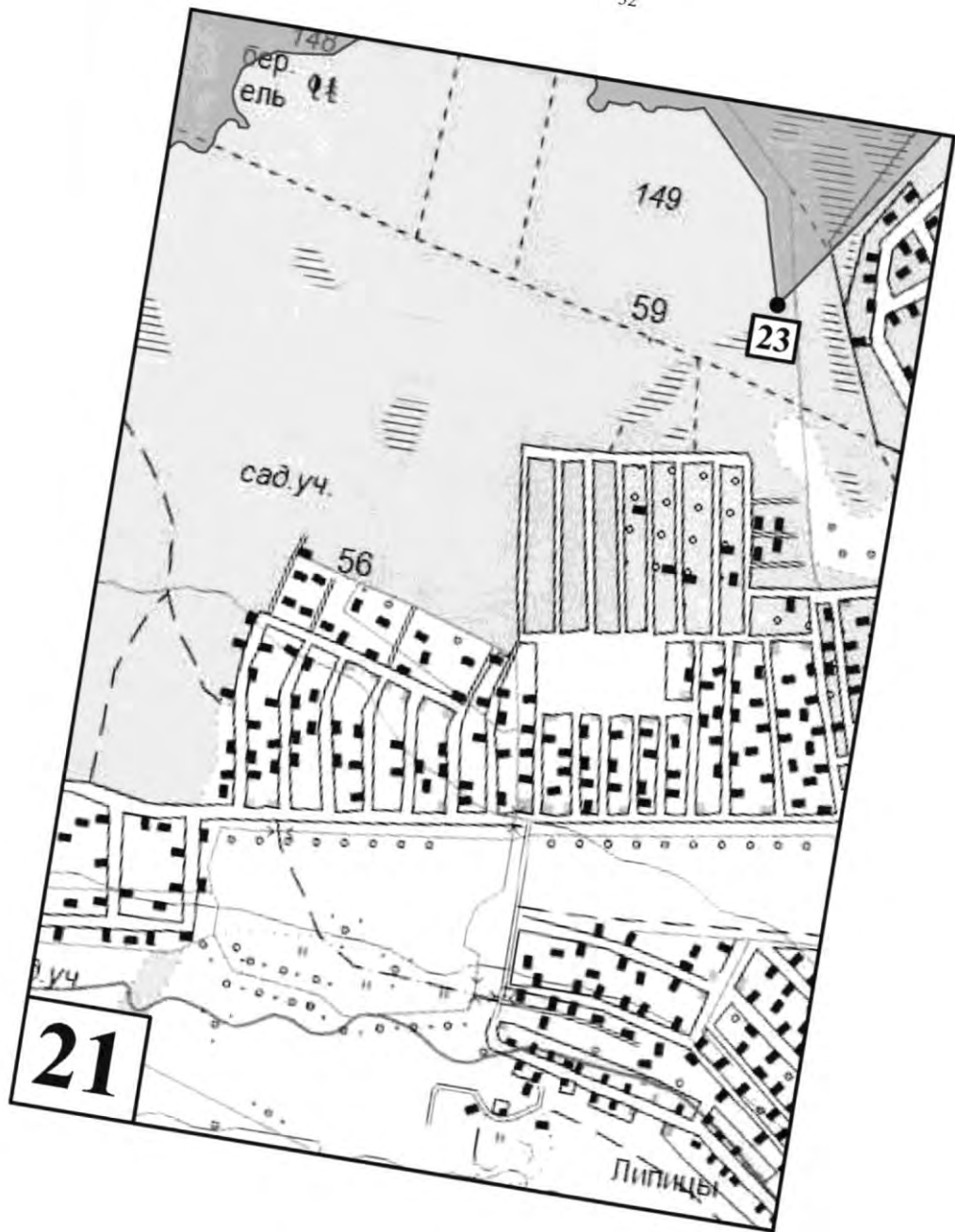


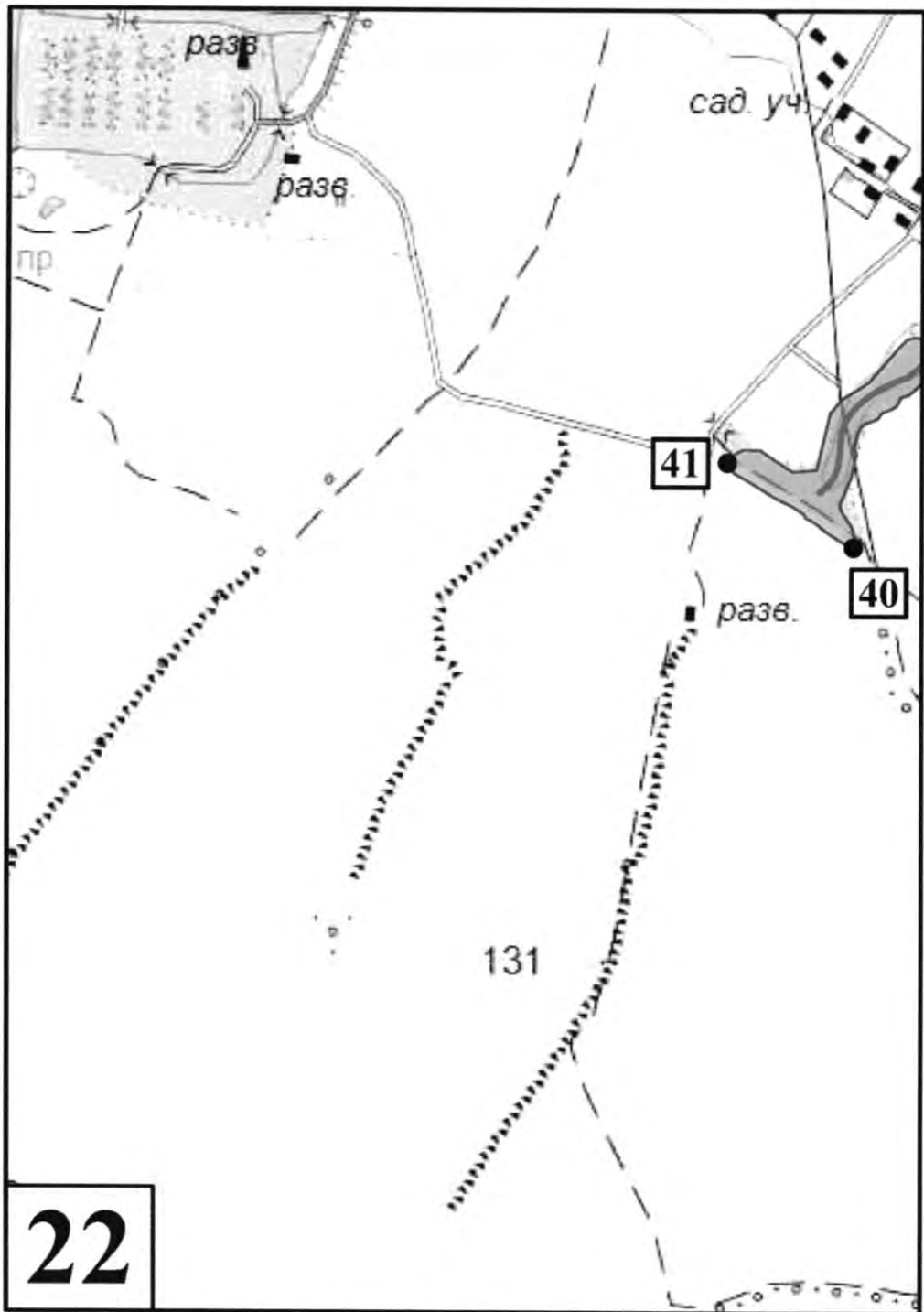


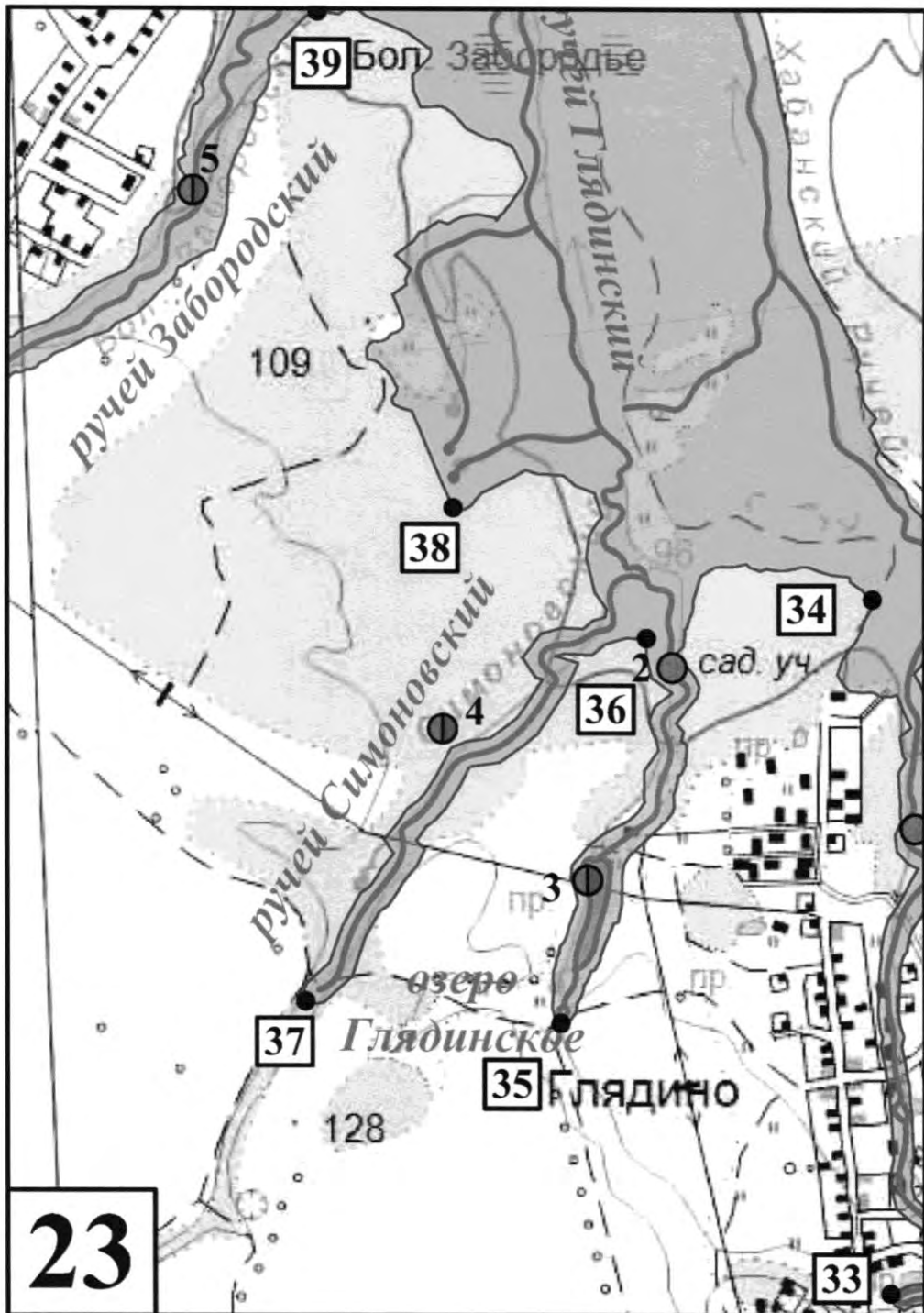


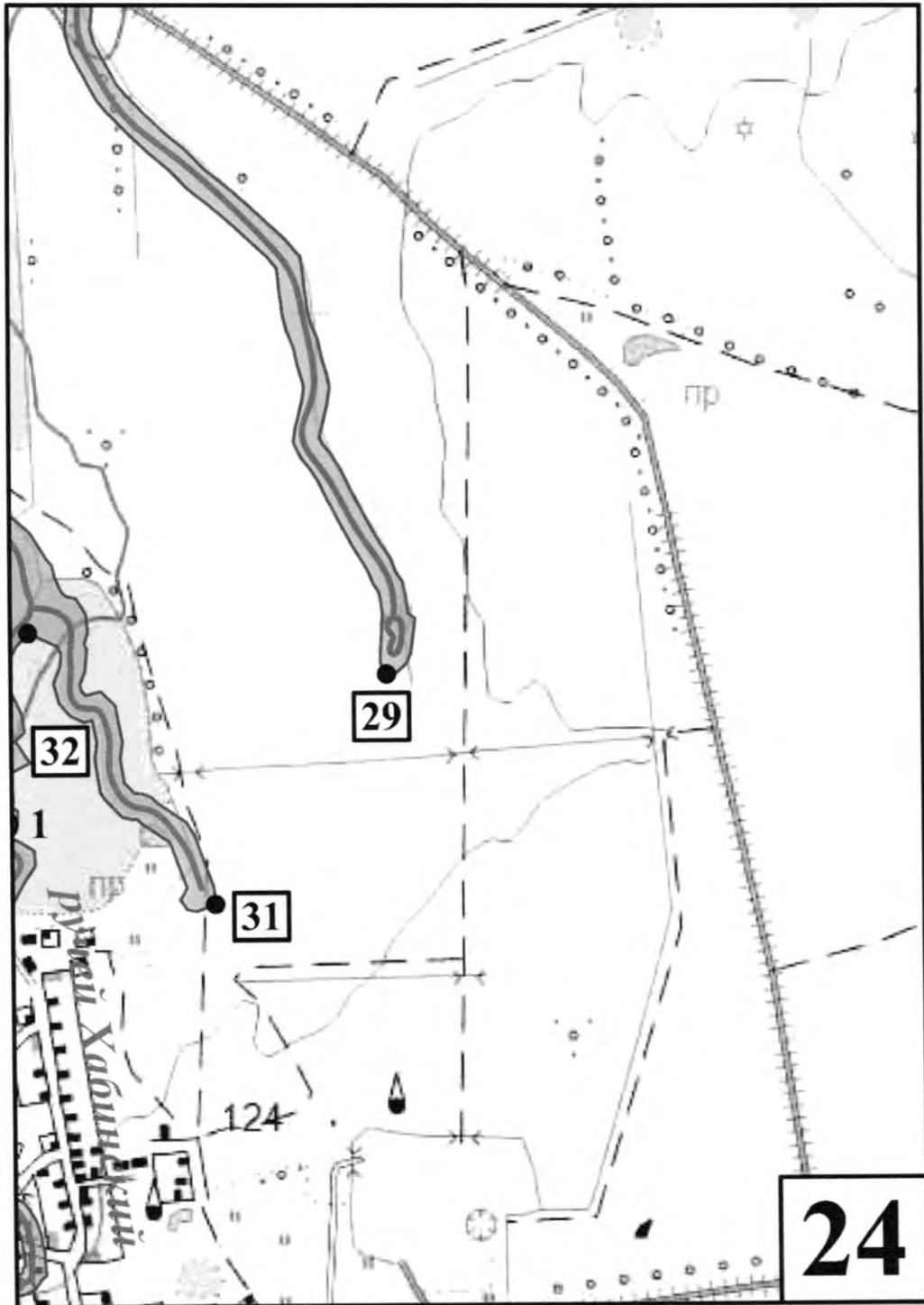












Приложение № 2
к приказу Министерства культуры
Российской Федерации
от «18» октября 2016 г.
№ 2307

**Режим
использования территории Ансамбля**

1. На территории объекта культурного наследия федерального значения установлен режим использования земель историко-культурного назначения.

2. На территории Ансамбля разрешается:

2.1. проведение работ по сохранению объектов культурного наследия (памятников истории и культуры) Российской Федерации;

2.2. сохранение элементов планировочной структуры;

2.3. сохранение элементов природного и культурного ландшафта;

2.4. воссоздание или компенсация утраченных элементов Ансамбля, производимых на основании письменного разрешения и задания, и в соответствии с документацией, согласованной с уполномоченным органом исполнительной власти в сфере государственной охраны объектов культурного наследия;

2.5. проведение работ по обеспечению функционирования Ансамбля и поддержанию его инфраструктуры, не нарушающих целостности его территории;

2.6. проведение работ по выявлению и изучению объектов археологического наследия, располагающихся в пределах Ансамбля, в порядке, предусмотренном действующим законодательством об объектах культурного наследия;

2.7. консервация и музеефикация объектов культурного наследия, объектов археологического наследия, а также культурного слоя, на основании комплексных научно-исследовательских работ;

2.8. проведение работ по озеленению и благоустройству территории, производимых, в том числе с применением методов реставрации,

направленных на формирование наиболее близкого к историческому восприятию Ансамбля;

2.9. обеспечение доступа к объектам культурного наследия;

2.10. обеспечение мер пожарной безопасности;

2.11. обеспечение мер экологической безопасности;

2.12. прокладка, ремонт, реконструкция подземных инженерных коммуникаций с последующей рекультивацией нарушенных участков;

2.13. прокладка, ремонт и реконструкция дорожных коммуникаций и иные работы, не нарушающие целостность Ансамбля и не создающие угрозы его повреждения, разрушения или уничтожения;

2.14. ремонт и реконструкция дорог, проездов, не нарушающих целостность Ансамбля и не создающие угрозы его повреждения, разрушения или уничтожения;

2.15. установка временных сооружений в рамках проведения планируемых сезонных культурно-массовых мероприятий без повреждения почвенного покрова, с последующим демонтажем всех возведенных сооружений и проведением работ по благоустройству (восстановлению) нарушенных участков территории Ансамбля;

2.16. проведение работ по уборке и сбору материалов (конструкций) и строительного мусора после демонтажа возведенных сооружений.

3. На территории Ансамбля запрещается:

3.1. строительство новых объектов капитального строительства;

3.2. хозяйственная деятельность, ведущая к разрушению, искажению внешнего облика Ансамбля, нарушающая его целостность и создающая угрозу его повреждения, разрушения или уничтожения;

3.3. самовольная вырубка растительности, уничтожение травяного покрова;

3.4. установка на фасадах, крышах объектов культурного наследия кондиционеров, телеантенн, тарелок спутниковой связи, а также других средств технического обеспечения;

3.5. прокладка наземных и воздушных инженерных коммуникаций, кроме временных, необходимых для проведения работ по сохранению;

3.6. движение транспортных средств на территории Ансамбля, в случае если движение транспортных средств создает угрозу нарушения его целостности и сохранности;

3.7. устройство автостоянок;

3.8. размещение любых рекламных конструкций на объектах культурного наследия и на территории Ансамбля;

3.9. создание разрушающих вибрационных нагрузок динамическим воздействием на грунты в зоне их взаимодействия с объектами культурного наследия;

3.10. оставление материалов (конструкций) и строительного мусора после демонтажа возведенных сооружений.

3.11. нарушение гидрологического режима на территории Ансамбля.

ПРИЛОЖЕНИЕ 6

к Акту

по результатам ГОСУДАРСТВЕННОЙ ИСТОРИКО-КУЛЬТУРНОЙ ЭКСПЕРТИЗЫ документации, обосновывающей меры по обеспечению сохранности объекта культурного наследия федерального значения «Водоподводящая система Петергофа», 1720 - 1721 гг., 2-я пол. XVIII в., 1944 – 1948 гг., 1970-е гг. (реставрация) (г. Санкт-Петербург, Петродворцовый р-н; Ломоносовский р-н Ленинградская область) при проведении изыскательских, проектных, земляных, строительных работ на объекте «Газификация пос. Санино Ломоносовского района Ленинградской области. Проектирование и строительство распределительных газопроводов. 3 этап.» на земельном участке, непосредственно связанном с земельным участком в границах территории объекта культурного наследия («Меры по обеспечению сохранности объекта культурного наследия федерального значения «Водоподводящая система Петергофа», 1720 - 1721 гг., 2-я пол. XVIII в., 1944 – 1948 гг., 1970-е гг. (реставрация) (г. Санкт-Петербург, Петродворцовый р-н; Ломоносовский р-н Ленинградская область) при реализации проектного решения «Газификация пос. Санино Ломоносовского района Ленинградской области. Проектирование и строительство распределительных газопроводов. 3 этап.», шифр: 78-10-4370-ОСОКН, ООО «ЦИИВС», 2023 г.)

Копия Приказа Министерства культуры Российской Федерации от 27.07.2017 г. №1253 «О внесении изменений в приложение 1 к приказу Минкультуры России от 18 октября 2016 г. №2307«Об утверждении границ и режима использования территории объекта культурного наследия федерального значения «Водоподводящая система Петергофа», 1720 - 1721 гг., инж.-гидравлик Туволков В. Г., 2-я пол. XVIII в., 1944 – 1948 гг., 1970-е гг. (реставрация)», расположенного по адресу: г. Санкт-Петербург, Ленинградская область».



МИНИСТЕРСТВО КУЛЬТУРЫ
РОССИЙСКОЙ ФЕДЕРАЦИИ



ПРИКАЗ

27 июля 2017.

Москва

№ 1253

О внесении изменений в приложение № 1 к приказу Минкультуры России от 18 октября 2016 г. № 2307 «Об утверждении границ и режима использования территории объекта культурного наследия федерального значения «Водоподводящая система Петергофа, 1720 - 1721 гг., инж. - гидравлик Туволков В.Г., 2-я пол. XVIII в., 1944 - 1948 гг., 1970-е гг. (реставрация)», расположенного по адресу: город Санкт-Петербург, Ленинградская область»

В соответствии с Положением о Министерстве культуры Российской Федерации, утвержденного постановлением Правительства Российской Федерации от 20 июля 2011 г. № 590 (Собрание законодательства Российской Федерации, 2011, № 31, ст. 4758; № 44, ст. 6272; 2012, № 6, ст. 688; № 17, ст. 2018; № 26, ст. 3524; № 37, ст. 5001; № 39, ст. 5270; 2013, № 3, ст. 204; № 8, ст. 841; № 31, ст. 4239; № 33, ст. 4386; № 41, ст. 5182; № 45, ст. 5822; 2014, № 9, ст. 909; № 30 (ч. 2), ст. 4305; № 40 (ч. 3), ст. 5426, № 48, ст. 6860; 2015, № 2, ст. 491; № 4, ст. 664; № 9, ст. 1339; № 17 (ч. 4), ст. 2565; № 18, ст. 2728; № 20, ст. 2919; 2016, № 2 (ч. 1), ст. 325; № 27 (ч. 3) ст. 4496; № 28, ст. 4741), п р и к а з ы в а ю:

1. Изложить приложение № 1 к приказу Минкультуры России от 18 октября 2016 г. № 2307 «Об утверждении границ и режима использования территории объекта культурного наследия федерального значения «Водоподводящая система Петергофа, 1720 - 1721 гг., инж. - гидравлик Туволков В.Г., 2-я пол. XVIII в., 1944 - 1948 гг., 1970-е гг. (реставрация)», расположенного по адресу: город Санкт-Петербург, Ленинградская область» (зарегистрирован в Минюсте России 22 ноября 2016 г. № 44395), в новой редакции, согласно приложению к настоящему приказу.

2. Контроль за исполнением настоящего приказа возложить на заместителя Министра культуры Российской Федерации О.В.Рыжкова.

Врио Министра

A handwritten signature in black ink, consisting of several overlapping, fluid strokes that form a stylized representation of the name V.V. Aristarkhov.

В.В.Аристархов

Приложение
к приказу Минкультуры России
от 27 июля 2017 г. № 1253

«Приложение № 1
к приказу Минкультуры России
от 18 октября 2016 г. № 2307

Описание границ территории Ансамбля

Границы территории Ансамбля проходят:

В городе Санкт-Петербург:

от характерной (поворотной) точки 1 в северном направлении вдоль границы Санкт-Петербурга и Ленинградской области до характерной (поворотной) точки 20;

далее от характерной (поворотной) точки 20 в северном направлении вдоль Троицкого ручья на расстоянии 10 метров от береговой линии до характерной (поворотной) точки 67;

далее от характерной (поворотной) точки 67 в северо-восточном направлении вдоль Троицкого ручья на расстоянии 15 метров от береговой линии до характерной (поворотной) точки 76;

далее от характерной (поворотной) точки 76 в северо-восточном направлении вдоль Троицкого ручья на расстоянии 10 метров от береговой линии до характерной (поворотной) точки 105;

далее от характерной (поворотной) точки 105 в северо-восточном направлении вдоль Троицкого ручья на расстоянии 15 метров от береговой линии до характерной (поворотной) точки 107;

далее от характерной (поворотной) точки 107 в северном направлении вдоль берега английского пруда на расстоянии 20 метров от береговой линии до характерной (поворотной) точки 111;

далее от характерной (поворотной) точки 111 в северо-восточном направлении вдоль берега английского пруда на расстоянии 20 метров от береговой линии до характерной (поворотной) точки 156;

далее от характерной (поворотной) точки 156 в северном направлении вдоль берега английского пруда на расстоянии 20 метров от береговой линии до характерной (поворотной) точки 202;

далее от характерной (поворотной) точки 202 в северном направлении вдоль берега английского пруда на расстоянии 20 метров от береговой линии до характерной (поворотной) точки 223;

далее от характерной (поворотной) точки 223 в восточном направлении вдоль берега английского пруда на расстоянии 20 метров от береговой линии до характерной (поворотной) точки 233;

далее от характерной (поворотной) точки 233 в восточном направлении вдоль фабричной канавки на расстоянии 10 метров от береговой линии до характерной (поворотной) точки 239;

далее от характерной (поворотной) точки 239 в восточном направлении вдоль ул. Морского Десанта. по границе территории гранильной фабрики до характерной (поворотной) точки 250;

далее от характерной (поворотной) точки 250 в северо-восточном направлении на расстоянии 10 м. от места прохождения подземного водовода до характерной (поворотной) точки 258;

далее от характерной (поворотной) точки 258 в северо-восточном направлении на расстоянии 10 м. от береговой линии водовода до характерной (поворотной) точки 262;

далее от характерной (поворотной) точки 262 в восточном направлении по береговой линии финского залива до характерной (поворотной) точки 263;

далее от характерной (поворотной) точки 263 в юго-западном направлении на расстоянии 20 метров от береговой линии водовода до характерной (поворотной) точки 269;

далее от характерной (поворотной) точки 269 в юго-западном

направлении на расстоянии 20 метров от места прохождения подземного водовода до характерной (поворотной) точки 271;

далее от характерной (поворотной) точки 271 в западном направлении по дорожному полотну ул. Морского Десанта до характерной (поворотной) точки 273;

далее от характерной (поворотной) точки 273 в южном направлении вдоль фабричной канавки на расстоянии 10 метров от береговой линии до характерной (поворотной) точки 274;

далее от характерной (поворотной) точки 274 в юго-восточном направлении вдоль Санкт-Петербургского проспекта до характерной (поворотной) точки 275;

далее от характерной (поворотной) точки 275 в восточном направлении вдоль по дорожному полотну Эйхенской улицы до характерной (поворотной) точки 276;

далее от характерной (поворотной) точки 276 в северном направлении вдоль Марлинского(золотого) канала на расстоянии 10 метров от береговой линии до характерной (поворотной) точки 277;

далее от характерной (поворотной) точки 277 в северном направлении по границе территории дома № 15 лит. А по Золотанной улицы до характерной (поворотной) точки 280;

далее от характерной (поворотной) точки 280 в северном направлении вдоль Марлинского(золотого) канала на расстоянии 15 м. от береговой линии до характерной (поворотной) точки 289;

далее от характерной (поворотной) точки 289 в восточном направлении вдоль улицы Морского Десанта до характерной (поворотной) точки 290;

далее от характерной (поворотной) точки 290 в северном направлении вдоль Марлинского(золотого) канала на расстоянии 10 метров от береговой линии до характерной (поворотной) точки 291;

далее от характерной (поворотной) точки 291 в восточном направлении вдоль по дорожному полотну Эйхенской улицы до характерной (поворотной)

точки 292;

далее от характерной (поворотной) точки 292 в северном направлении вдоль тротуара до характерной (поворотной) точки 293;

далее от характерной (поворотной) точки 293 в восточном направлении по дорожному полотну Прудовой улицы до характерной (поворотной) точки 294;

далее от характерной (поворотной) точки 294 в южном направлении вдоль тротуара до характерной (поворотной) точки 295;

далее от характерной (поворотной) точки 295 в восточном направлении по дорожному полотну Эйхенской улицы до характерной (поворотной) точки 296;

далее от характерной (поворотной) точки 295 в южном направлении по дорожному полотну Разводной улицы до характерной (поворотной) точки 296;

далее от характерной (поворотной) точки 296 в западном направлении по дорожному полотну Волконской улицы до характерной (поворотной) точки 299;

далее от характерной (поворотной) точки 299 в юго-восточном направлении вдоль Санкт-Петербургского проспекта до характерной (поворотной) точки 300;

далее от характерной (поворотной) точки 300 в южном направлении вдоль Блан-Менильской улицы до характерной (поворотной) точки 302;

далее от характерной (поворотной) точки 300 в юго-западном направлении вдоль парковой дорожки до характерной (поворотной) точки 310;

далее от характерной (поворотной) точки 310 в юго-восточном направлении на расстоянии 25 метров от береговой линии Английского пруда до характерной (поворотной) точки 320;

далее от характерной (поворотной) точки 320 в южном направлении на расстоянии 25 метров от береговой линии Английского пруда до характерной

(поворотной) точки 330;

далее от характерной (поворотной) точки 330 в западном направлении на расстоянии 25 метров от береговой линии Английского пруда до характерной (поворотной) точки 336;

далее от характерной (поворотной) точки 336 в северо-западном направлении на расстоянии 25 метров от береговой линии Английского пруда до характерной (поворотной) точки 351;

далее от характерной (поворотной) точки 351 в юго-западном направлении на расстоянии 25 метров от береговой линии Английского пруда до характерной (поворотной) точки 408;

далее от характерной (поворотной) точки 408 в юго-восточном направлении на расстоянии 25 метров от береговой линии Английского пруда до характерной (поворотной) точки 414;

далее от характерной (поворотной) точки 414 в юго-восточном направлении вдоль Петергофского канала на расстоянии 25 метров от береговой линии до характерной (поворотной) точки 418;

далее от характерной (поворотной) точки 418 в южном направлении вдоль Петергофского канала на расстоянии 25 метров от береговой линии до характерной (поворотной) точки 424;

далее от характерной (поворотной) точки 424 в юго-восточном направлении вдоль Петергофского канала на расстоянии 25 метров от береговой линии до характерной (поворотной) точки 464;

далее от характерной (поворотной) точки 464 в юго-восточном направлении на расстоянии 25 метров от береговой линии Никольского пруда до характерной (поворотной) точки 473;

далее от характерной (поворотной) точки 473 в юго-западном направлении на расстоянии 25 метров от береговой линии Никольского пруда до характерной (поворотной) точки 477;

далее от характерной (поворотной) точки 477 в южном направлении на расстоянии 25 метров от береговой линии Никольского пруда до характерной

(поворотной) точки 479;

далее от характерной (поворотной) точки 479 в восточном направлении по околопрудному проезду до характерной (поворотной) точки 488;

далее от характерной (поворотной) точки 488 в северном направлении вдоль Ольгинского водовода на расстоянии 50 метров от береговой линии до характерной (поворотной) точки 497;

далее от характерной (поворотной) точки 497 в восточном направлении в сторону берега Ольгинского водовода до характерной (поворотной) точки 499;

далее от характерной (поворотной) точки 499 в северном направлении вдоль Ольгинского водовода на расстоянии 50 метров от береговой линии до характерной (поворотной) точки 501;

далее от характерной (поворотной) точки 501 в северном направлении по границе территории Пожарной части до характерной (поворотной) точки 519;

далее от характерной (поворотной) точки 519 в северном направлении вдоль Самсониевской улицы до характерной (поворотной) точки 524;

далее от характерной (поворотной) точки 524 в северном направлении вдоль Самсониевской улицы, по границе территории дома № 48, литер А по Санкт-Петербургскому проспекту до характерной (поворотной) точки 527;

далее от характерной (поворотной) точки 527 в северном направлении вдоль Самсониевской улицы до характерной (поворотной) точки 528;

далее от характерной (поворотной) точки 528 в юго-восточном направлении вдоль Санкт-Петербургского проспекта до характерной (поворотной) точки 529;

далее от характерной (поворотной) точки 529 в южном направлении вдоль Самсониевской улицы до характерной (поворотной) точки 530;

далее от характерной (поворотной) точки 530 в южном направлении по границе территории бывшей усадьбы В. Трувеллера до характерной (поворотной) точки 565;

далее от характерной (поворотной) точки 565 в южном направлении

вдоль берега Ольгинского водовода на расстоянии 15 метров от береговой линии до характерной (поворотной) точки 566;

далее от характерной (поворотной) точки 566 в юго-восточном направлении вдоль Ольгиного пруда до характерной (поворотной) точки 567;

далее от характерной (поворотной) точки 567 в юго-восточном направлении по границе территории ресторана «Алекс Хаус» до характерной (поворотной) точки 568;

далее от характерной (поворотной) точки 568 в юго-восточном направлении по границе территории отеля «Новый Петергоф» до характерной (поворотной) точки 574;

далее от характерной (поворотной) точки 574 в юго-восточном направлении вдоль берега Ольгиного пруда до характерной (поворотной) точки 575;

далее от характерной (поворотной) точки 575 в юго-восточном направлении по границе территории Собора Святого Петра и Павла до характерной (поворотной) точки 581;

далее от характерной (поворотной) точки 581 в северном направлении по границе территории Собора Святого Петра и Павла до характерной (поворотной) точки 589;

далее от характерной (поворотной) точки 589 в западном направлении по границе территории Собора Святого Петра и Павла до характерной (поворотной) точки 594;

далее от характерной (поворотной) точки 594 в северном направлении пересекая Санкт-Петербургский проспект до характерной (поворотной) точки 595;

далее от характерной (поворотной) точки 595 в северо-восточном направлении по границе территории церковно-приходской школы до характерной (поворотной) точки 599;

далее от характерной (поворотной) точки 599 в западном направлении по границе территории церковно-приходской школы до характерной

(поворотной) точки 601;

далее от характерной (поворотной) точки 601 в северо-восточном направлении вдоль берега Красного пруда на расстоянии 15 метров от береговой линии до характерной (поворотной) точки 606;

далее от характерной (поворотной) точки 606 в юго-восточном направлении вдоль берега Красного пруда на расстоянии 15 метров от береговой линии до характерной (поворотной) точки 607;

далее от характерной (поворотной) точки 607 в южном направлении вдоль берега Красного пруда на расстоянии 15 метров от береговой линии до характерной (поворотной) точки 610;

далее от характерной (поворотной) точки 610 в западном направлении вдоль Лихардовской улицы до характерной (поворотной) точки 611;

далее от характерной (поворотной) точки 611 в юго-западном направлении в сторону Санкт-Петербургского пр. до характерной (поворотной) точки 612;

далее от характерной (поворотной) точки 612 в юго-западном направлении по границе территории дома Финтеклюза до характерной (поворотной) точки 613;

далее от характерной (поворотной) точки 613 в юго-западном направлении пересекая Санкт-Петербургский проспект до характерной (поворотной) точки 614;

далее от характерной (поворотной) точки 614 в юго-западном направлении вдоль Торговой улицы до характерной (поворотной) точки 616;

далее от характерной (поворотной) в юго-восточном направлении точки 616 вдоль Царицынской улицы до характерной (поворотной) точки 620;

далее от характерной (поворотной) точки 620 в южном направлении вдоль улицы Бородачева до характерной (поворотной) точки 638;

далее от характерной (поворотной) точки 638 в западном направлении вдоль Эрлеровского бульвара до характерной (поворотной) точки 640;

далее от характерной (поворотной) точки 640 в западном направлении

вдоль парковой дорожки до характерной (поворотной) точки 652;

далее от характерной (поворотной) точки 652 в юго-западном направлении вдоль берега Ольгинского водовода на расстоянии 100 метров от береговой линии до характерной (поворотной) точки 654;

далее от характерной (поворотной) точки 654 в восточном направлении на расстоянии 5 метров от места прохождения подземной части водовода от Ольгинского водовода до Пролетарского пруда до характерной (поворотной) точки 681;

далее от характерной (поворотной) точки 681 в восточном направлении вдоль берега Пролетарского пруда в 25 метрах от береговой линии до характерной (поворотной) точки 712;

далее от характерной (поворотной) точки 712 в северном направлении вдоль берега Пролетарского пруда в 25 метрах от береговой линии до характерной (поворотной) точки 815;

далее от характерной (поворотной) точки 815 в юго-восточном направлении по границе парка «Александрия» до характерной (поворотной) точки 816;

далее от характерной (поворотной) точки 816 в южном направлении вдоль берега Пролетарского пруда в 25 метрах от береговой линии до характерной (поворотной) точки 943;

далее от характерной (поворотной) точки 943 в западном направлении вдоль берега Пролетарского пруда в 25 метрах от береговой линии до характерной (поворотной) точки 987;

далее от характерной (поворотной) точки 987 в западном направлении на расстоянии 5 метров от места прохождения подземной части водовода от Ольгинского водовода до Пролетарского пруда до характерной (поворотной) точки 1013;

далее от характерной (поворотной) точки 1013 в юго-западном направлении вдоль берега Ольгинского водовода на расстоянии 100 метров от береговой линии до характерной (поворотной) точки 1014;

далее от характерной (поворотной) точки 1014 в западном направлении к берегу Ольгинского водовода до характерной (поворотной) точки 1015;

далее от характерной (поворотной) точки 1015 в юго-западном направлении вдоль берега Ольгинского водовода на расстоянии 50 метров от береговой линии до характерной (поворотной) точки 1021;

далее от характерной (поворотной) точки 1021 в южном направлении вдоль берега Большого Круглого пруда на расстоянии 25 метров от береговой линии до характерной (поворотной) точки 1030;

далее от характерной (поворотной) точки 1030 в южном направлении вдоль берега Мельничного пруда на расстоянии 25 метров от береговой линии до характерной (поворотной) точки 1062;

далее от характерной (поворотной) точки 1062 в западном направлении вдоль берега Мельничного пруда на расстоянии 25 метров от береговой линии до характерной (поворотной) точки 1066;

далее от характерной (поворотной) точки 1066 в южном направлении вдоль берега Старопетергофского канала на расстоянии 25 метров от береговой линии до характерной (поворотной) точки 1084;

далее от характерной (поворотной) точки 1084 в западном направлении по границе Санкт-Петербурга и Ленинградской области до характерной (поворотной) точки 1088;

далее от характерной (поворотной) точки 1088 в юго-западном направлении по границе Санкт-Петербурга и Ленинградской области до характерной (поворотной) точки 1118;

далее от характерной (поворотной) точки 1118 в северо-западном направлении по границе Санкт-Петербурга и Ленинградской области до характерной (поворотной) точки 1119;

далее от характерной (поворотной) точки 1119 в южном направлении вдоль берега Бабигонского пруда на расстоянии 25 метров от береговой линии до характерной (поворотной) точки 1151;

далее от характерной (поворотной) точки 1151 в южном направлении

вдоль берега реки Шингарка на расстоянии 25 метров от береговой линии до характерной (поворотной) точки 1163;

далее от характерной (поворотной) точки 1163 в юго-западном направлении вдоль берега Руинного пруда на расстоянии 25 метров от береговой линии до характерной (поворотной) точки 1175;

далее от характерной (поворотной) точки 1175 в юго-западном направлении вдоль берега Саперного пруда на расстоянии 25 метров от береговой линии до характерной (поворотной) точки 1187;

далее от характерной (поворотной) точки 1187 в юго-восточном направлении вдоль берега Саперного пруда на расстоянии 25 метров от береговой линии до характерной (поворотной) точки 1194;

далее от характерной (поворотной) точки 1194 в юго-восточном направлении через Луговой парк до характерной (поворотной) точки 1195;

далее от характерной (поворотной) точки 1195 в восточном направлении по просеке в Луговом парке до характерной (поворотной) точки 1197;

далее от характерной (поворотной) точки 1197 в южном направлении по границе зеленых насаждений до характерной (поворотной) точки 1210;

далее от характерной (поворотной) точки 1210 в восточном направлении вдоль Заячьего проспекта до характерной (поворотной) точки 1213;

далее от характерной (поворотной) точки 1213 в юго-западном направлении вдоль берега Петергофского канала на расстоянии 25 метров от береговой линии до характерной (поворотной) точки 1263;

далее от характерной (поворотной) точки 1263 в юго-западном направлении вдоль берега Английского пруда на расстоянии 25 метров от береговой линии до характерной (поворотной) точки 1274;

далее от характерной (поворотной) точки 1274 в западном направлении вдоль берега Английского пруда на расстоянии 25 метров от береговой линии до характерной (поворотной) точки 1282;

далее от характерной (поворотной) точки 1282 в юго-западном направлении вдоль берега Английского пруда на расстоянии 25 метров от

береговой линии до характерной (поворотной) точки 1404;

далее от характерной (поворотной) точки 1404 в юго-западном направлении вдоль Троицкого ручья на расстоянии 15 метров от береговой линии до характерной (поворотной) точки 1423;

далее от характерной (поворотной) точки 1423 в юго-западном направлении вдоль Троицкого ручья на расстоянии 10 метров от береговой линии до характерной (поворотной) точки 1439;

далее от характерной (поворотной) точки 1439 в юго-западном направлении вдоль Троицкого ручья на расстоянии 15 метров от береговой линии до характерной (поворотной) точки 1444;

далее от характерной (поворотной) точки 1444 в юго-восточном направлении вдоль Троицкого ручья на расстоянии 20 метров от береговой линии до характерной (поворотной) точки 1536;

далее от характерной (поворотной) точки 1536 в западном направлении по границе Санкт-Петербурга и Ленинградской области до характерной (поворотной) точки 1537 и далее до точки 1.

В Ленинградской области:

от характерной (поворотной) точки 1 в северо-восточном направлении вдоль Леваловского ручья на расстоянии 50 метров от береговой линии до характерной (поворотной) точки 186;

далее от характерной (поворотной) точки 186 в северо-восточном направлении вдоль Новопетергофского канала на расстоянии 50 метров от береговой линии до характерной (поворотной) точки 250;

далее от характерной (поворотной) точки 250 в северо-восточном направлении через лесной массив до характерной (поворотной) точки 253;

далее от характерной (поворотной) точки 253 в юго-восточном направлении вдоль границы Порзоловского болота до характерной (поворотной) точки 271;

далее от характерной (поворотной) точки 271 в северо-восточном

направлении вдоль границы Порзоловского болота до характерной (поворотной) точки 281;

далее от характерной (поворотной) точки 281 в северном направлении вдоль границы Порзоловского болота до характерной (поворотной) точки 308;

далее от характерной (поворотной) точки 308 в северо-восточном направлении через лесной массив до характерной (поворотной) точки 309;

далее от характерной (поворотной) точки 309 в северном направлении вдоль Новопетергофского канала на расстоянии 350 метров от береговой линии до характерной (поворотной) точки 329;

далее от характерной (поворотной) точки 329 в восточном направлении вдоль южной границы земельного участка под строительство коттеджного поселка «Русская Голландия» до характерной (поворотной) точки 335;

далее от характерной (поворотной) точки 335 в северном направлении вдоль восточной границы земельного участка под строительство коттеджного поселка «Русская Голландия» до характерной (поворотной) точки 337;

далее от характерной (поворотной) точки 337 в северо-восточном направлении вдоль южной, юго-восточной границы садоводства до характерной (поворотной) точки 347;

далее от характерной (поворотной) точки 347 в северо-восточном направлении через с/х угодья до характерной (поворотной) точки 349;

далее от характерной (поворотной) точки 349 в северо-восточном направлении вдоль южной границы садоводства до характерной (поворотной) точки 352;

далее от характерной (поворотной) точки 352 в восточном направлении вдоль земельных участков под индивидуальное жилое строительство до характерной (поворотной) точки 357;

далее от характерной (поворотной) точки 357 в юго-восточном направлении вдоль Старопетергофского канала на расстоянии 50 метров от береговой линии до характерной (поворотной) точки 371;

далее от характерной (поворотной) точки 371 в северо-восточном

направлении вдоль Старопетергофского канала на расстоянии 50 метров от береговой линии до характерной (поворотной) точки 390;

далее от характерной (поворотной) точки 371 в северном направлении вдоль Старопетергофского канала на расстоянии 50 метров от береговой линии до характерной (поворотной) точки 499;

далее от характерной (поворотной) точки 499 в северо-западном направлении вдоль охранной зоны ЛЭП до характерной (поворотной) точки 502;

далее от характерной (поворотной) точки 502 в северном направлении вдоль берега Церковного пруда на расстоянии 50 метров от береговой линии до характерной (поворотной) точки 508;

далее от характерной (поворотной) точки 508 в восточном направлении вдоль границы Санкт-Петербурга и Ленинградской области до характерной (поворотной) точки 509;

далее от характерной (поворотной) точки 509 в северном направлении вдоль границы Санкт-Петербурга и Ленинградской области до характерной (поворотной) точки 547;

далее от характерной (поворотной) точки 547 в восточном направлении вдоль границы Санкт-Петербурга и Ленинградской области до характерной (поворотной) точки 549;

далее от характерной (поворотной) точки 549 в южном направлении вдоль границы Санкт-Петербурга и Ленинградской области до характерной (поворотной) точки 554;

далее от характерной (поворотной) точки 554 в южном направлении вдоль Старопетергофского канала на расстоянии 50 метров от береговой линии до характерной (поворотной) точки 581;

далее от характерной (поворотной) точки 581 в южном направлении вдоль Старопетергофского канала на расстоянии 35 метров от береговой линии до характерной (поворотной) точки 584;

далее от характерной (поворотной) точки 584 в южном направлении

вдоль границ землепользования дер. Санино до характерной (поворотной) точки 600;

далее от характерной (поворотной) точки 600 в южном направлении вдоль Старопетергофского канала на расстоянии 50 метров от береговой линии до характерной (поворотной) точки 693;

далее от характерной (поворотной) точки 693 в юго-восточном направлении через лесной массив до характерной (поворотной) точки 698;

далее от характерной (поворотной) точки 698 в юго-западном направлении вдоль юго-западных границ землепользования садового некоммерческого товарищества «Возрождение» до характерной (поворотной) точки 708;

далее от характерной (поворотной) точки 708 в южном направлении вдоль западной границы СНТ «Возрождение» до характерной (поворотной) точки 711;

далее от характерной (поворотной) точки 711 в южном направлении через лесной массив до характерной (поворотной) точки 714;

далее от характерной (поворотной) точки 714 в южном направлении вдоль западной границы дачного некоммерческого партнерства «Ласточка-2» до характерной (поворотной) точки 719;

далее от характерной (поворотной) точки 719 в юго-восточном направлении вдоль южной границы дачного некоммерческого партнерства «Ласточка-2» до характерной (поворотной) точки 720;

далее от характерной (поворотной) точки 720 в южном направлении вдоль Старопетергофского канала на расстоянии 200 метров от береговой линии до характерной (поворотной) точки 745;

далее от характерной (поворотной) точки 745 в западном направлении по границе вырубki леса до характерной (поворотной) точки 747;

далее от характерной (поворотной) точки 747 в южном направлении по границам земельных участков деревни Узигонты до характерной (поворотной) точки 754;

далее от характерной (поворотной) точки 754 в южном направлении вдоль западной границы коттеджного поселка «Зарянка» до характерной (поворотной) точки 763;

далее от характерной (поворотной) точки 763 в юго-восточном направлении вдоль местной грунтовой дороги до характерной (поворотной) точки 765;

далее от характерной (поворотной) точки 765 в южном направлении вдоль местной грунтовой дороги до характерной (поворотной) точки 766;

далее от характерной (поворотной) точки 766 в юго-восточном направлении вдоль южной границы коттеджного поселка «Зарянка» до характерной (поворотной) точки 769;

далее от характерной (поворотной) точки 769 в юго-западном направлении вдоль границы лесного массива до характерной (поворотной) точки 774;

далее от характерной (поворотной) точки 774 в юго-западном направлении вдоль Старопетергофского канала на расстоянии 200 метров от береговой линии до характерной (поворотной) точки 803;

далее от характерной (поворотной) точки 803 в юго-восточном направлении вдоль Старопетергофского канала на расстоянии 200 метров от береговой линии до характерной (поворотной) точки 812;

далее от характерной (поворотной) точки 812 в южном направлении вдоль Старопетергофского канала на расстоянии 200 метров от береговой линии до характерной (поворотной) точки 816;

далее от характерной (поворотной) точки 816 в южном направлении через лесной массив до характерной (поворотной) точки 818;

далее от характерной (поворотной) точки 818 в юго-западном направлении вдоль линии электропередач до характерной (поворотной) точки 827;

далее от характерной (поворотной) точки 827 в северо-западном направлении вдоль безымянного ручья до характерной (поворотной) точки

922;

далее от характерной (поворотной) точки 922 в юго-западном направлении вдоль реки Шингарка на расстоянии 200 метров от береговой линии до характерной (поворотной) точки 945;

далее от характерной (поворотной) точки 945 в юго-западном направлении по границе болота до характерной (поворотной) точки 1018;

далее от характерной (поворотной) точки 1018 в юго-западном направлении вдоль реки Шингарка на расстоянии 200 метров от береговой линии до характерной (поворотной) точки 1042;

далее от характерной (поворотной) точки 1042 в южном направлении вдоль безымянного ручья на расстоянии 25 метров от береговой линии до характерной (поворотной) точки 1090;

далее от характерной (поворотной) точки 1090 в западном направлении вдоль дороги местного значения до характерной (поворотной) точки 1092;

далее от характерной (поворотной) точки 1092 в северном направлении вдоль безымянного ручья на расстоянии 25 метров от береговой линии до характерной (поворотной) точки 1136;

далее от характерной (поворотной) точки 1136 в юго-западном направлении вдоль безымянного ручья на расстоянии 25 метров от береговой линии до характерной (поворотной) точки 1197;

далее от характерной (поворотной) точки 1197 в южном направлении вдоль безымянного ручья на расстоянии 25 метров от береговой линии до характерной (поворотной) точки 1259;

далее от характерной (поворотной) точки 1259 в юго-восточном направлении вдоль безымянного ручья на расстоянии 25 метров от береговой линии до характерной (поворотной) точки 1308;

далее от характерной (поворотной) точки 1308 в южном направлении вдоль безымянного ручья на расстоянии 25 метров от береговой линии до характерной (поворотной) точки 1314;

далее от характерной (поворотной) точки 1314 в северном направлении

вдоль безымянного ручья на расстоянии 25 метров от береговой линии до характерной (поворотной) точки 1363;

далее от характерной (поворотной) точки 1363 в западном направлении вдоль дороги регионального значения до характерной (поворотной) точки 1373;

далее от характерной (поворотной) точки 1373 в южном направлении вдоль Хабанского ручья на расстоянии 25 метров от береговой линии до характерной (поворотной) точки 1463;

далее от характерной (поворотной) точки 1463 в северо-западном направлении вдоль Хабанского ручья на расстоянии 25 метров от береговой линии до характерной (поворотной) точки 1491;

далее от характерной (поворотной) точки 1463 в южном направлении вдоль Хабанского ручья на расстоянии 25 метров от береговой линии до характерной (поворотной) точки 1556;

далее от характерной (поворотной) точки 1556 в западном направлении вдоль Хабанского ручья на расстоянии 25 метров от береговой линии до характерной (поворотной) точки 1566;

далее от характерной (поворотной) точки 1566 в южном направлении вдоль Хабанского ручья на расстоянии 25 метров от береговой линии до характерной (поворотной) точки 1570;

далее от характерной (поворотной) точки 1570 в восточном направлении вдоль Хабанского ручья на расстоянии 25 метров от береговой линии до характерной (поворотной) точки 1579;

далее от характерной (поворотной) точки 1579 в северном направлении вдоль Хабанского ручья на расстоянии 25 метров от береговой линии до характерной (поворотной) точки 1635;

далее от характерной (поворотной) точки 1635 в западном направлении вдоль Хабанского ручья на расстоянии 25 метров от береговой линии до характерной (поворотной) точки 1643;

далее от характерной (поворотной) точки 1643 в северном направлении

вдоль Хабанского ручья на расстоянии 25 метров от береговой линии до характерной (поворотной) точки 1656;

далее от характерной (поворотной) точки 1656 в западном направлении вдоль просеки до характерной (поворотной) точки 1689;

далее от характерной (поворотной) точки 1689 в юго-западном направлении вдоль Симоновского ручья на расстоянии 25 метров от береговой линии до характерной (поворотной) точки 1734;

далее от характерной (поворотной) точки 1634 в юго-западном направлении вдоль берега Симоновского пруда на расстоянии 25 метров от береговой линии до характерной (поворотной) точки 1757;

далее от характерной (поворотной) точки 1757 в северо-восточном направлении вдоль берега Симоновского пруда на расстоянии 25 метров от береговой линии до характерной (поворотной) точки 1785;

далее от характерной (поворотной) точки 1785 в северо-восточном направлении вдоль Симоновского ручья на расстоянии 25 метров от береговой линии до характерной (поворотной) точки 1808;

далее от характерной (поворотной) точки 1808 в юго-западном направлении вдоль Симоновского ручья на расстоянии 25 метров от береговой линии до характерной (поворотной) точки 1815;

далее от характерной (поворотной) точки 1815 в восточном направлении вдоль Симоновского ручья на расстоянии 25 метров от береговой линии до характерной (поворотной) точки 1816;

далее от характерной (поворотной) точки 1816 в юго-западном направлении вдоль Симоновского ручья на расстоянии 25 метров от береговой линии до характерной (поворотной) точки 1843;

далее от характерной (поворотной) точки 1816 в северо-восточном направлении вдоль Симоновского ручья на расстоянии 25 метров от береговой линии до характерной (поворотной) точки 1877;

далее от характерной (поворотной) точки 1877 в северном направлении вдоль Симоновского ручья на расстоянии 25 метров от береговой линии до

характерной (поворотной) точки 1886;

далее от характерной (поворотной) точки 1886 в западном направлении вдоль безымянного ручья на расстоянии 25 метров от береговой линии до характерной (поворотной) точки 1895;

далее от характерной (поворотной) точки 1895 в северо-западном направлении через лесной массив до характерной (поворотной) точки 1897;

далее от характерной (поворотной) точки 1897 в северном направлении вдоль безымянного ручья на расстоянии 25 метров от береговой линии до характерной (поворотной) точки 1946;

далее от характерной (поворотной) точки 1946 в северо-восточном направлении вдоль безымянного ручья на расстоянии 25 метров от береговой линии до характерной (поворотной) точки 1969;

далее от характерной (поворотной) точки 1969 в западном направлении через лесной массив до характерной (поворотной) точки 2006;

далее от характерной (поворотной) точки 2006 в юго-западном по границам земельных участков вдоль Большого Забородского ручья до характерной (поворотной) точки 2024;

далее от характерной (поворотной) точки 2024 в юго-западном направлении вдоль Большого Забородского ручья на расстоянии 25 метров от береговой линии до характерной (поворотной) точки 2098;

далее от характерной (поворотной) точки 2098 в южном направлении вдоль Большого Забородского ручья на расстоянии 25 метров от береговой линии до характерной (поворотной) точки 2128;

далее от характерной (поворотной) точки 2128 в северо-западном направлении вдоль Большого Забородского ручья на расстоянии 25 метров от береговой линии до характерной (поворотной) точки 2146;

далее от характерной (поворотной) точки 2146 в северо-восточном направлении вдоль Большого Забородского ручья на расстоянии 25 метров от береговой линии до характерной (поворотной) точки 2148;

Далее от характерной (поворотной) точки 2148 в юго-восточном по

границам земельных участков вдоль Большого Забородского ручья до характерной (поворотной) точки 2150;

Далее от характерной (поворотной) точки 2150 в северо-восточном по границам земельных участков вдоль Большого Забородского ручья до характерной (поворотной) точки 2154;

далее от характерной (поворотной) точки 2154 в северо-восточном направлении вдоль Большого Забородского ручья на расстоянии 25 метров от береговой линии до характерной (поворотной) точки 2225;

далее от характерной (поворотной) точки 2225 в северо-западном направлении вдоль Большого Забородского ручья на расстоянии 25 метров от береговой линии до характерной (поворотной) точки 2246;

далее от характерной (поворотной) точки 2246 в западном направлении вдоль Фабричной речки на расстоянии 25 метров от береговой линии до характерной (поворотной) точки 2266;

далее от характерной (поворотной) точки 2266 в юго-восточном направлении вдоль безымянного ручья на расстоянии 15 метров от береговой линии до характерной (поворотной) точки 2278;

далее от характерной (поворотной) точки 2278 в южном направлении вдоль безымянного ручья на расстоянии 15 метров от береговой линии до характерной (поворотной) точки 2292;

далее от характерной (поворотной) точки 2292 в северо-западном направлении вдоль безымянного ручья на расстоянии 15 метров от береговой линии до характерной (поворотной) точки 2306;

далее от характерной (поворотной) точки 2306 в северо-восточном направлении вдоль безымянного ручья на расстоянии 15 метров от береговой линии до характерной (поворотной) точки 2322;

далее от характерной (поворотной) точки 2322 в западном направлении вдоль Фабричной речки на расстоянии 25 метров от береговой линии до характерной (поворотной) точки 2348;

далее от характерной (поворотной) точки 2348 в южном направлении

вдоль Фабричной речки на расстоянии 25 метров от береговой линии до характерной (поворотной) точки 2357;

далее от характерной (поворотной) точки 2357 в северном направлении вдоль Фабричной речки на расстоянии 25 метров от береговой линии до характерной (поворотной) точки 2366;

далее от характерной (поворотной) точки 2366 в восточном направлении вдоль Фабричной речки на расстоянии 25 метров от береговой линии до характерной (поворотной) точки 2423;

далее от характерной (поворотной) точки 2423 в северо-восточном направлении вдоль Фабричной речки на расстоянии 200 метров от береговой линии до характерной (поворотной) точки 2439;

далее от характерной (поворотной) точки 2439 в восточном направлении вдоль Фабричной речки на расстоянии 200 метров от береговой линии до характерной (поворотной) точки 2467;

далее от характерной (поворотной) точки 2467 в северо-восточном направлении вдоль реки Шингарка на расстоянии 200 метров от береговой линии до характерной (поворотной) точки 2525;

далее от характерной (поворотной) точки 2525 в северо-восточном направлении через лесной массив до характерной (поворотной) точки 2534;

далее от характерной (поворотной) точки 2534 в северо-западном направлении через вдоль границы просеки, вдоль охранной зоны ЛЭП до характерной (поворотной) точки 2549;

далее от характерной (поворотной) точки 2549 в западном направлении вдоль Новопетергофского канала на расстоянии 50 метров от береговой линии до характерной (поворотной) точки 2570;

далее от характерной (поворотной) точки 2570 в юго-западном направлении вдоль Новопетергофского канала на расстоянии 50 метров от береговой линии до характерной (поворотной) точки 2643;

далее от характерной (поворотной) точки 2643 в южном направлении вдоль Новопетергофского канала на расстоянии 50 метров от береговой линии

до характерной (поворотной) точки 2677;

далее от характерной (поворотной) точки 2677 в западном направлении вдоль Новопетергофского канала на расстоянии 50 метров от береговой линии до характерной (поворотной) точки 2707;

далее от характерной (поворотной) точки 2707 в юго-восточном направлении вдоль Святого ручья на расстоянии 50 метров от береговой линии до характерной (поворотной) точки 2715;

далее от характерной (поворотной) точки 2715 в западном направлении вдоль Святого ручья на расстоянии 50 метров от береговой линии до характерной (поворотной) точки 2725;

далее от характерной (поворотной) точки 2725 в южном направлении вдоль Святого ручья на расстоянии 50 метров от береговой линии до характерной (поворотной) точки 2730;

далее от характерной (поворотной) точки 2730 в северо-западном направлении вдоль Святого ручья на расстоянии 50 метров от береговой линии до характерной (поворотной) точки 2735;

далее от характерной (поворотной) точки 2735 в юго-западном направлении вдоль Леваловского ручья на расстоянии 50 метров от береговой линии до характерной (поворотной) точки 2838;

далее от характерной (поворотной) точки 2838 в южном направлении вдоль Леваловского ручья на расстоянии 50 метров от береговой линии до характерной (поворотной) точки 2869;

далее от характерной (поворотной) точки 2869 в северном направлении вдоль Леваловского ручья на расстоянии 50 метров от береговой линии до характерной (поворотной) точки 2881 и далее до характерной (поворотной) точки 1.

**Координаты
характерных (поворотных) точек к карте (схеме) границ территории
Ансамбля**

**Граница территории Ансамбля
(город Санкт-Петербург)**

Номер характерной (поворотной) точки	Координаты характерных (поворотных) точек определены в местной системе координат МСК – 64 аналитическим методом с погрешностью измерения 0,1 м.	
	X	Y
1	85634,04	88205,87
2	85817,60	88146,40
3	85835,22	88158,50
4	85852,83	88164,64
5	85873,92	88167,84
6	85888,86	88167,31
7	85899,20	88156,45
8	85895,41	88136,08
9	85898,94	88120,89
10	85900,28	88110,05
11	85902,99	88097,24
12	85910,57	88092,50
13	85919,09	88096,78
14	85920,04	88104,82
15	85929,52	88124,71
16	85936,14	88126,43
17	85946,30	88125,00
18	85955,10	88126,61
19	85980,68	88167,34
20	86010,01	88201,00
21	86024,78	88172,56
22	86116,89	88204,95
23	86136,83	88213,75
24	86144,62	88214,48
25	86154,37	88212,78
26	86165,34	88208,14
27	86178,26	88203,51
28	86189,23	88193,76
29	86197,27	88187,18
30	86203,12	88177,19
31	86212,87	88165,49
32	86220,18	88159,40
33	86230,66	88153,55
34	86241,39	88149,89
35	86249,92	88149,65

36	86257,47	88149,16
37	86262,84	88146,97
38	86271,61	88141,36
39	86285,26	88134,78
40	86292,82	88129,66
41	86299,40	88126,25
42	86310,85	88125,76
43	86320,11	88125,76
44	86347,08	88132,46
45	86372,89	88146,64
46	86392,92	88157,65
47	86400,45	88165,71
48	86411,11	88165,31
49	86422,39	88160,14
50	86445,37	88162,15
51	86450,79	88160,40
52	86508,18	88157,34
53	86510,15	88157,46
54	86513,96	88153,62
55	86517,43	88149,42
56	86522,55	88143,57
57	86529,50	88134,79
58	86533,34	88130,95
59	86539,37	88117,24
60	86541,01	88113,77
61	86544,12	88111,03
62	86546,86	88109,38
63	86550,88	88108,65
64	86553,99	88107,92
65	86556,19	88105,54
66	86559,45	88102,09
67	86562,62	88102,34
68	86589,78	88113,02
69	86628,81	88128,14
70	86691,21	88154,22
71	86797,72	88200,77
72	86832,68	88216,29
73	86833,11	88216,38
74	86873,01	88234,18
75	86879,31	88240,48
76	86878,14	88246,81
77	86892,81	88253,33
78	86892,29	88254,48
79	86934,89	88273,71
80	86970,88	88289,95
81	87004,52	88319,33
82	87004,92	88319,69

83	87006,76	88321,38
84	87008,56	88323,03
85	87028,89	88341,44
86	87030,75	88343,12
87	87058,09	88367,89
88	87065,99	88375,11
89	87086,77	88388,89
90	87153,39	88418,47
91	87184,91	88427,57
92	87217,74	88440,24
93	87277,21	88464,46
94	87281,87	88477,76
95	87286,16	88490,01
96	87290,88	88503,48
97	87294,93	88507,53
98	87302,50	88510,84
99	87307,03	88512,79
100	87317,69	88517,37
101	87327,38	88520,80
102	87331,43	88520,42
103	87338,51	88521,54
104	87349,46	88523,86
105	87358,83	88533,80
106	87408,60	88568,59
107	87503,14	88630,40
108	87519,93	88632,82
109	87593,10	88557,79
110	87593,81	88550,13
111	87603,53	88546,35
112	87616,49	88556,72
113	87637,32	88573,41
114	87640,28	88581,00
115	87648,08	88602,45
116	87636,71	88649,25
117	87645,48	88708,07
118	87651,01	88733,42
119	87653,28	88762,02
120	87653,28	88794,19
121	87655,23	88808,81
122	87663,03	88820,51
123	87665,31	88827,99
124	87664,01	88861,46
125	87664,33	88879,98
126	87695,86	88931,65
127	87705,61	88936,20
128	87719,95	88947,46
129	87728,90	88953,31

130	87738,04	88965,01
131	87745,90	88971,95
132	87747,73	88980,73
133	87766,38	89031,18
134	87780,27	89089,68
135	87781,91	89123,49
136	87780,15	89135,87
137	87780,19	89135,97
138	87785,63	89148,21
139	87788,88	89155,16
140	87794,64	89161,71
141	87801,91	89171,07
142	87804,67	89174,19
143	87809,41	89177,53
144	87819,37	89186,54
145	87825,73	89194,61
146	87831,56	89201,72
147	87837,81	89208,83
148	87846,43	89216,37
149	87856,31	89228,31
150	87865,36	89240,04
151	87872,67	89248,16
152	87878,23	89257,65
153	87883,18	89262,61
154	87894,15	89275,25
155	87899,68	89284,30
156	87903,16	89291,49
157	87903,73	89291,43
158	87912,20	89291,43
159	87921,48	89290,50
160	87928,11	89289,89
161	87936,86	89288,30
162	87946,88	89288,30
163	87958,21	89285,88
164	87973,10	89287,82
165	87982,13	89291,04
166	87989,83	89295,08
167	87995,71	89297,43
168	88003,84	89302,31
169	88008,24	89308,73
170	88010,61	89310,10
171	88020,74	89316,86
172	88030,96	89329,63
173	88041,71	89346,59
174	88049,54	89364,30
175	88052,68	89373,72
176	88055,54	89385,64

177	88055,93	89392,72
178	88058,29	89406,58
179	88060,71	89415,93
180	88061,49	89420,45
181	88068,04	89426,39
182	88069,98	89443,85
183	88069,61	89454,02
184	88070,21	89462,14
185	88070,90	89472,83
186	88073,97	89511,73
187	88075,26	89556,03
188	88073,75	89580,99
189	88072,39	89598,76
190	88072,28	89601,16
191	88072,64	89605,79
192	88075,51	89611,53
193	88081,00	89623,84
194	88088,96	89634,33
195	88094,93	89647,55
196	88101,21	89657,75
197	88109,54	89668,54
198	88113,89	89681,18
199	88120,05	89690,23
200	88122,67	89696,44
201	88123,90	89697,90
202	88124,38	89698,20
203	88128,58	89696,61
204	88138,56	89695,18
205	88147,71	89696,20
206	88153,09	89697,92
207	88154,02	89698,06
208	88156,89	89697,35
209	88162,59	89696,20
210	88169,70	89694,33
211	88179,89	89695,16
212	88177,62	89690,46
213	88193,65	89667,84
214	88213,63	89649,81
215	88250,23	89636,86
216	88278,59	89635,47
217	88297,96	89640,05
218	88320,07	89650,92
219	88338,87	89659,76
220	88354,71	89669,56
221	88371,66	89680,16
222	88383,52	89710,34
223	88385,47	89720,82

224	88379,14	89737,15
225	88373,29	89756,40
226	88367,14	89777,04
227	88365,93	89784,82
228	88364,93	89796,23
229	88368,40	89800,49
230	88369,59	89802,42
231	88371,10	89804,61
232	88373,81	89806,69
233	88376,78	89808,49
234	88410,87	89818,24
235	88502,56	89853,22
236	88764,66	89953,23
237	88762,40	89958,71
238	88799,84	89974,18
239	88813,94	89979,47
240	88807,18	90004,38
241	88806,64	90005,57
242	88806,24	90006,82
243	88805,98	90008,10
244	88805,85	90009,40
245	88805,85	90010,62
246	88806,01	90012,00
247	88806,30	90013,28
248	88806,72	90014,52
249	88807,27	90015,70
250	88807,95	90016,83
251	88796,56	90058,78
252	88803,42	90060,64
253	88813,40	90063,85
254	88840,62	90072,60
255	88867,83	90081,35
256	88875,35	90083,77
257	88943,50	90111,48
258	88991,97	90126,00
259	89021,41	90134,62
260	89043,24	90141,21
261	89081,30	90154,17
262	89172,00	90184,34
263	89156,90	90237,33
264	89136,14	90208,46
265	89126,38	90196,97
266	89107,88	90185,06
267	89077,32	90176,51
268	88978,36	90148,83
269	88932,60	90138,26
270	88776,59	90088,18

271	88773,85	90087,30
272	88782,00	90056,60
273	88798,20	89995,60
274	88375,20	89832,80
275	88365,40	89843,60
276	88365,62	90176,69
277	88408,37	90189,05
278	88447,86	90200,11
279	88453,31	90201,63
280	88454,64	90195,95
281	88530,08	90216,42
282	88537,31	90214,51
283	88669,66	90250,78
284	88680,75	90253,87
285	88686,97	90256,80
286	88688,98	90260,45
287	88693,73	90262,46
288	88712,56	90268,86
289	88725,39	90273,09
290	88714,80	90312,20
291	88365,63	90199,60
292	88365,80	90458,00
293	88509,00	90493,80
294	88482,20	90592,20
295	88365,80	90556,80
296	88366,40	90725,80
297	88347,16	90720,81
298	88346,86	90383,56
299	88348,07	89863,03
300	88332,40	89880,60
301	88237,33	89883,71
302	88232,86	89882,59
303	88225,71	89879,02
304	88219,31	89874,68
305	88213,37	89870,22
306	88205,38	89861,35
307	88194,89	89851,70
308	88172,97	89832,18
309	88153,63	89819,67
310	88136,84	89805,68
311	88136,32	89806,24
312	88128,75	89811,29
313	88124,23	89813,14
314	88120,61	89819,97
315	88117,44	89820,87
316	88113,55	89826,71
317	88105,49	89831,80

318	88099,68	89835,59
319	88074,36	89847,41
320	88073,01	89850,79
321	88067,12	89850,79
322	88066,71	89850,98
323	88066,66	89850,79
324	88052,34	89850,79
325	88042,85	89857,11
326	88030,37	89853,21
327	88028,55	89852,97
328	88019,37	89850,97
329	88009,14	89845,19
330	87998,84	89835,83
331	87996,85	89825,87
332	87994,49	89823,25
333	87993,19	89805,12
334	87994,90	89801,71
335	87995,50	89793,24
336	88005,47	89777,73
337	88017,91	89773,58
338	88025,82	89771,78
339	88037,50	89769,00
340	88038,97	89766,07
341	88041,98	89760,48
342	88045,84	89753,57
343	88051,31	89746,80
344	88052,27	89743,91
345	88054,09	89740,74
346	88054,84	89738,77
347	88055,09	89737,56
348	88055,09	89736,24
349	88054,33	89730,93
350	88055,18	89722,15
351	88055,45	89718,62
352	88055,36	89715,24
353	88054,76	89712,49
354	88053,50	89705,18
355	88053,14	89703,09
356	88051,72	89697,96
357	88051,32	89696,17
358	88050,21	89693,61
359	88046,89	89685,45
360	88046,10	89682,28
361	88043,52	89676,88
362	88043,01	89673,82
363	88041,10	89671,09
364	88039,26	89666,73

365	88037,04	89663,14
366	88034,75	89658,36
367	88033,27	89655,81
368	88032,66	89655,00
369	88029,92	89652,11
370	88027,59	89649,64
371	88025,38	89647,70
372	88022,86	89645,50
373	88016,48	89638,66
374	88014,85	89635,08
375	88014,34	89634,68
376	87999,38	89611,41
377	88002,12	89608,67
378	88001,49	89607,88
379	87998,33	89603,14
380	87993,35	89597,44
381	87991,22	89593,36
382	87990,06	89592,13
383	87988,80	89590,65
384	87987,54	89589,63
385	87982,08	89587,00
386	87977,98	89583,78
387	87975,53	89582,14
388	87969,86	89578,09
389	87966,10	89573,58
390	87965,24	89572,61
391	87965,03	89572,47
392	87958,08	89574,79
393	87953,10	89568,57
394	87939,93	89566,17
395	87943,42	89555,70
396	87939,59	89545,76
397	87939,75	89543,73
398	87937,97	89542,20
399	87935,03	89534,84
400	87933,28	89533,97
401	87925,75	89530,20
402	87919,56	89524,01
403	87915,45	89521,44
404	87906,08	89511,22
405	87905,55	89508,19
406	87903,63	89506,85
407	87889,04	89501,38
408	87888,48	89498,82
409	87878,68	89503,18
410	87870,95	89508,70
411	87849,45	89505,11

412	87841,26	89504,48
413	87837,20	89503,98
414	87830,90	89503,01
415	87823,79	89508,05
416	87811,50	89519,73
417	87786,56	89534,53
418	87756,37	89539,56
419	87725,26	89512,22
420	87716,09	89496,18
421	87704,40	89491,75
422	87689,26	89487,85
423	87688,30	89487,72
424	87676,70	89492,07
425	87668,62	89495,94
426	87666,35	89498,35
427	87663,97	89505,49
428	87657,05	89518,55
429	87646,26	89533,84
430	87631,67	89542,87
431	87619,67	89553,61
432	87605,75	89560,27
433	87590,08	89572,80
434	87518,53	89576,05
435	87501,90	89576,98
436	87481,79	89584,94
437	87470,60	89594,47
438	87452,00	89615,09
439	87444,03	89628,54
440	87421,58	89666,34
441	87407,75	89686,09
442	87384,13	89710,34
443	87366,55	89727,35
444	87332,93	89764,51
445	87311,11	89782,42
446	87294,23	89804,04
447	87281,30	89820,20
448	87272,28	89835,13
449	87257,93	89857,93
450	87218,44	89882,21
451	87199,49	89879,05
452	87187,55	89879,21
453	87176,80	89878,67
454	87175,21	89879,29
455	87161,72	89887,28
456	87129,02	89907,93
457	87095,43	89928,85
458	87068,74	89952,21

459	87021,51	89989,41
460	86983,87	90016,04
461	86969,06	90027,51
462	86947,28	90056,55
463	86909,69	90078,66
464	86894,49	90081,46
465	86893,47	90083,17
466	86860,23	90115,91
467	86860,16	90115,95
468	86846,60	90129,29
469	86843,14	90131,02
470	86787,10	90161,06
471	86707,37	90184,17
472	86677,33	90192,26
473	86664,04	90193,42
474	86624,17	90161,06
475	86575,07	90118,89
476	86543,87	90091,16
477	86505,16	90074,98
478	86328,37	90091,74
479	86301,79	90097,51
480	86276,37	90127,56
481	86255,58	90157,02
482	86249,22	90181,29
483	86250,38	90234,44
484	86251,53	90262,17
485	86259,62	90283,55
486	86278,11	90291,06
487	86325,79	90307,33
488	86344,42	90314,70
489	86568,01	90375,36
490	86961,88	90485,42
491	87069,77	90515,75
492	87243,10	90566,02
493	87382,79	90605,28
494	87500,56	90638,04
495	87578,30	90658,88
496	87629,44	90673,28
497	87711,01	90695,63
498	87706,76	90714,13
499	87708,41	90715,78
500	87782,03	90734,84
501	87823,20	90743,56
502	87829,29	90745,25
503	87829,11	90745,89
504	87829,87	90746,10
505	87829,55	90747,21

506	87830,81	90747,57
507	87831,05	90746,71
508	87836,80	90748,32
509	87836,56	90749,18
510	87837,81	90749,53
511	87838,05	90748,68
512	87854,11	90753,22
513	87853,89	90754,02
514	87855,13	90754,37
515	87855,35	90753,55
516	87861,11	90755,08
517	87860,86	90755,97
518	87861,36	90756,11
519	87862,23	90756,36
520	87875,40	90763,63
521	87901,03	90769,25
522	87961,63	90785,01
523	87988,50	90792,83
524	88004,51	90794,12
525	88010,00	90795,71
526	88009,95	90795,91
527	88036,24	90803,09
528	88065,28	90811,22
529	88053,20	90852,37
530	88033,62	90847,91
531	88029,80	90846,71
532	88027,75	90845,77
533	88025,34	90845,04
534	88022,06	90846,38
535	88021,69	90845,73
536	88020,96	90845,56
537	88020,35	90845,88
538	88020,26	90846,18
539	88010,13	90843,32
540	88010,37	90842,44
541	88009,43	90840,68
542	88007,52	90840,10
543	88005,72	90841,04
544	88005,43	90840,91
545	88005,59	90840,32
546	88005,74	90839,97
547	88005,88	90839,77
548	88006,09	90839,81
549	88006,22	90839,54
550	88005,96	90839,45
551	88005,77	90839,56
552	88005,32	90839,16

553	88004,80	90838,89
554	88004,23	90838,75
555	88003,64	90838,77
556	88003,40	90838,67
557	88003,29	90838,94
558	88003,47	90839,09
559	88003,49	90839,42
560	88003,43	90839,72
561	88003,29	90840,24
562	88002,53	90840,04
563	88002,23	90841,00
564	88001,96	90840,93
565	87998,76	90839,93
566	87968,23	90833,97
567	87945,05	90914,39
568	87942,49	90922,59
569	87923,64	90970,14
570	87885,55	91053,21
571	87884,40	91052,70
572	87883,55	91054,45
573	87884,61	91054,99
574	87878,30	91068,40
575	87866,78	91076,57
576	87857,14	91097,33
577	87851,91	91108,59
578	87831,58	91147,87
579	87823,47	91159,72
580	87820,27	91163,70
581	87815,04	91169,20
582	87853,95	91181,18
583	87871,70	91186,64
584	87875,77	91191,63
585	87887,10	91195,26
586	87890,64	91196,39
587	87893,25	91195,68
588	87896,91	91194,68
589	87938,24	91209,27
590	87938,98	91209,53
591	87938,24	91206,32
592	87938,10	91205,70
593	87935,32	91201,39
594	87936,30	91198,01
595	87963,50	91209,80
596	88010,01	91235,93
597	88017,65	91240,70
598	88017,18	91241,82
599	88027,61	91248,37

600	88034,75	91236,75
601	88034,90	91236,51
602	88057,25	91247,85
603	88080,32	91262,47
604	88189,52	91321,94
605	88250,94	91356,39
606	88264,12	91364,48
607	88151,91	91575,38
608	87997,65	91492,18
609	87982,38	91483,27
610	87982,39	91483,22
611	88028,34	91281,90
612	88009,45	91269,77
613	87953,58	91236,85
614	87940,60	91228,40
615	87890,76	91214,32
616	87814,60	91192,80
617	87767,11	91238,10
618	87766,80	91238,40
619	87765,97	91239,20
620	87730,60	91273,00
621	87703,81	91265,39
622	87631,50	91244,84
623	87585,11	91231,67
624	87570,80	91227,60
625	87561,80	91224,80
626	87512,06	91211,08
627	87502,57	91208,46
628	87482,01	91202,80
629	87386,04	91176,33
630	87381,60	91175,10
631	87354,40	91167,60
632	87334,41	91155,72
633	87310,11	91146,90
634	87290,39	91142,24
635	87290,13	91142,20
636	87270,34	91139,42
637	87234,48	91137,67
638	87220,50	91137,00
639	87223,40	91125,80
640	87224,75	91108,36
641	87231,70	91104,15
642	87255,83	91081,24
643	87272,65	91066,62
644	87300,68	91034,69
645	87308,48	91018,11
646	87315,54	90985,94

647	87323,34	90951,82
648	87327,24	90916,72
649	87327,00	90872,36
650	87324,81	90837,51
651	87312,13	90788,03
652	87295,31	90740,99
653	87276,94	90734,31
654	87081,06	90676,15
655	87080,91	90688,35
656	87081,07	90701,85
657	87081,04	90702,46
658	87077,88	90730,98
659	87071,94	90756,83
660	87055,68	90793,18
661	87044,15	90811,61
662	87029,00	90831,18
663	87013,23	90841,42
664	86997,94	90847,53
665	86991,67	90856,63
666	86986,10	90879,23
667	86979,56	90903,54
668	86974,25	90927,61
669	86966,02	90957,54
670	86953,15	90991,26
671	86925,02	91039,62
672	86907,16	91066,59
673	86899,37	91078,58
674	86889,79	91105,34
675	86831,37	91319,78
676	86779,70	91501,01
677	86757,68	91532,99
678	86750,56	91549,86
679	86743,44	91583,04
680	86741,60	91596,06
681	86756,91	91630,41
682	86753,33	91671,61
683	86748,90	91699,53
684	86745,32	91719,47
685	86741,15	91741,06
686	86737,39	91767,64
687	86740,74	91782,18
688	86744,22	91802,51
689	86744,22	91828,52
690	86740,17	91855,86
691	86736,59	91877,32
692	86735,44	91896,46
693	86734,69	91919,04

694	86734,18	91927,74
695	86740,07	91943,06
696	86742,38	91951,98
697	86745,71	91969,46
698	86742,53	91979,64
699	86744,99	91990,46
700	86744,21	91994,77
701	86745,43	92001,19
702	86745,81	92007,12
703	86746,03	92010,48
704	86746,40	92016,34
705	86746,40	92022,08
706	86750,67	92028,15
707	86750,67	92040,46
708	86753,00	92046,45
709	86755,79	92053,59
710	86757,33	92057,56
711	86764,26	92065,20
712	86767,54	92073,04
713	86774,87	92064,28
714	86775,23	92063,85
715	86775,23	92057,61
716	86791,66	92045,81
717	86803,14	92035,70
718	86811,50	92028,98
719	86814,73	92024,52
720	86820,74	92017,44
721	86823,76	92011,66
722	86830,29	92002,52
723	86833,95	91999,83
724	86834,09	91999,59
725	86845,27	91987,44
726	86857,53	91982,18
727	86872,38	91979,83
728	86887,55	91984,47
729	86893,87	91988,99
730	86896,35	91990,26
731	86901,65	91992,15
732	86909,16	91996,30
733	86911,28	91996,63
734	86921,79	91998,66
735	86934,77	92002,27
736	86948,76	92003,30
737	86968,93	92003,30
738	86978,91	92003,54
739	86990,52	92006,73
740	87005,48	92011,51

741	87020,41	92021,62
742	87033,08	92033,31
743	87043,37	92045,23
744	87054,27	92058,65
745	87060,09	92072,93
746	87067,34	92086,15
747	87070,94	92102,26
748	87072,50	92110,81
749	87075,21	92118,97
750	87075,44	92129,62
751	87076,41	92140,95
752	87074,99	92150,91
753	87072,89	92162,78
754	87071,83	92174,48
755	87069,20	92186,83
756	87067,97	92197,43
757	87065,80	92209,61
758	87064,23	92218,89
759	87064,51	92224,92
760	87065,69	92230,46
761	87070,49	92237,86
762	87075,14	92241,63
763	87081,28	92245,00
764	87091,93	92247,85
765	87105,39	92250,55
766	87110,70	92252,91
767	87128,13	92257,52
768	87144,03	92264,39
769	87154,93	92267,68
770	87166,84	92269,87
771	87176,74	92272,28
772	87181,31	92272,89
773	87181,42	92272,87
774	87185,85	92270,78
775	87200,36	92268,27
776	87217,35	92270,49
777	87225,16	92272,44
778	87234,19	92268,49
779	87258,51	92270,01
780	87267,39	92279,70
781	87273,27	92279,83
782	87284,15	92278,55
783	87298,69	92276,27
784	87317,25	92276,27
785	87333,64	92285,56
786	87334,02	92285,95
787	87347,77	92280,31

788	87358,57	92277,53
789	87372,24	92274,21
790	87389,07	92275,70
791	87401,33	92277,96
792	87408,86	92278,44
793	87420,66	92276,96
794	87433,31	92275,12
795	87444,96	92273,95
796	87457,99	92273,50
797	87466,86	92271,39
798	87481,58	92269,79
799	87493,01	92269,79
800	87506,60	92270,40
801	87523,63	92273,19
802	87538,61	92277,46
803	87551,48	92282,29
804	87560,46	92292,34
805	87562,99	92295,54
806	87570,11	92301,19
807	87574,44	92306,32
808	87575,27	92306,57
809	87584,57	92310,75
810	87588,43	92313,72
811	87595,53	92317,02
812	87603,93	92319,69
813	87615,13	92322,63
814	87623,09	92325,45
815	87641,55	92330,26
816	87627,54	92378,28
817	87608,39	92373,29
818	87600,40	92370,45
819	87590,02	92367,73
820	87577,34	92363,71
821	87562,33	92356,72
822	87561,15	92355,82
823	87533,70	92348,95
824	87532,45	92335,14
825	87527,35	92331,09
826	87522,42	92324,84
827	87512,69	92322,06
828	87501,43	92320,22
829	87491,89	92319,79
830	87484,29	92319,79
831	87475,36	92320,76
832	87464,69	92323,29
833	87448,32	92323,86
834	87439,41	92324,75

835	87427,38	92326,51
836	87410,39	92328,64
837	87395,20	92327,67
838	87382,32	92325,30
839	87376,04	92324,74
840	87370,72	92326,04
841	87363,56	92327,88
842	87348,01	92334,25
843	87330,62	92338,91
844	87311,47	92334,11
845	87303,63	92326,27
846	87302,59	92326,27
847	87290,95	92328,10
848	87275,66	92329,90
849	87272,22	92329,82
850	87273,43	92332,85
851	87260,40	92363,82
852	87247,95	92363,82
853	87246,61	92366,11
854	87228,19	92381,16
855	87200,19	92381,16
856	87178,04	92373,77
857	87160,14	92364,93
858	87144,62	92348,26
859	87132,50	92330,52
860	87132,50	92313,14
861	87126,83	92311,42
862	87113,45	92305,64
863	87100,11	92309,22
864	87095,46	92311,92
865	87090,46	92314,52
866	87088,55	92316,63
867	87087,70	92320,61
868	87079,87	92340,22
869	87074,72	92347,24
870	87071,01	92352,78
871	87071,27	92357,34
872	87062,95	92372,60
873	87036,29	92390,39
874	87014,13	92366,75
875	87011,77	92361,60
876	86998,61	92370,94
877	86992,54	92370,69
878	86996,74	92386,23
879	86974,87	92411,24
880	86953,45	92404,43
881	86941,39	92402,06

882	86928,43	92391,75
883	86917,97	92379,64
884	86911,11	92362,48
885	86910,86	92343,58
886	86913,77	92322,21
887	86925,76	92310,94
888	86930,73	92306,43
889	86931,61	92305,14
890	86933,18	92298,18
891	86934,95	92287,84
892	86935,44	92279,37
893	86934,83	92270,22
894	86934,92	92254,63
895	86934,92	92253,73
896	86933,45	92247,17
897	86932,40	92238,13
898	86930,82	92232,65
899	86928,53	92226,65
900	86925,61	92221,72
901	86921,58	92217,16
902	86913,71	92209,45
903	86908,79	92203,60
904	86903,63	92198,90
905	86896,95	92188,46
906	86893,13	92180,49
907	86888,94	92173,28
908	86884,20	92164,68
909	86880,03	92156,51
910	86879,31	92155,14
911	86876,55	92154,42
912	86861,21	92150,00
913	86855,46	92136,58
914	86854,50	92134,36
915	86852,00	92131,59
916	86848,47	92127,69
917	86844,02	92122,77
918	86842,88	92121,52
919	86841,52	92120,89
920	86820,36	92120,89
921	86809,82	92124,50
922	86804,33	92142,26
923	86793,36	92147,96
924	86792,88	92148,73
925	86790,53	92150,09
926	86786,97	92161,27
927	86785,12	92168,68
928	86783,59	92175,65

929	86781,31	92184,54
930	86777,81	92194,73
931	86770,42	92206,42
932	86762,88	92214,62
933	86755,85	92220,82
934	86746,68	92226,29
935	86741,50	92227,08
936	86739,14	92228,15
937	86733,14	92229,92
938	86727,40	92231,37
939	86724,03	92231,79
940	86715,47	92241,74
941	86701,61	92243,35
942	86693,23	92243,35
943	86669,86	92234,35
944	86669,86	92205,84
945	86674,23	92198,43
946	86674,23	92195,18
947	86677,79	92180,94
948	86683,27	92168,82
949	86690,00	92160,98
950	86691,50	92157,67
951	86693,97	92152,22
952	86693,97	92145,27
953	86691,70	92136,52
954	86691,70	92124,31
955	86689,89	92116,53
956	86688,13	92108,96
957	86685,74	92098,67
958	86679,94	92088,63
959	86676,75	92072,12
960	86674,79	92061,93
961	86672,57	92050,40
962	86669,70	92035,52
963	86671,42	92017,27
964	86672,79	92002,64
965	86677,73	91992,76
966	86681,06	91986,09
967	86683,16	91981,88
968	86683,60	91981,01
969	86683,60	91961,07
970	86685,56	91953,48
971	86685,51	91953,00
972	86684,61	91944,60
973	86683,64	91935,52
974	86684,74	91916,75
975	86685,49	91894,13

976	86686,84	91871,70
977	86690,77	91848,08
978	86694,22	91824,83
979	86694,22	91806,76
980	86691,70	91792,03
981	86686,58	91769,83
982	86691,82	91732,81
983	86696,16	91710,32
984	86699,59	91691,19
985	86703,67	91665,52
986	86707,10	91626,08
987	86731,70	91594,66
988	86733,58	91581,29
989	86740,98	91546,84
990	86748,87	91528,16
991	86770,54	91496,69
992	86821,74	91317,10
993	86880,25	91102,34
994	86890,35	91074,11
995	86898,79	91061,11
996	86916,52	91034,34
997	86944,09	90986,93
998	86956,51	90954,42
999	86964,54	90925,21
1000	86969,84	90901,16
1001	86976,41	90876,73
1002	86982,40	90852,46
1003	86991,42	90839,37
1004	87008,61	90832,50
1005	87022,13	90823,72
1006	87035,94	90805,88
1007	87046,84	90788,46
1008	87062,41	90753,64
1009	87068,00	90729,31
1010	87071,06	90701,66
1011	87070,91	90688,35
1012	87071,07	90675,31
1013	87071,00	90673,16
1014	86892,78	90620,25
1015	86906,76	90589,05
1016	86880,89	90585,37
1017	86866,58	90579,70
1018	86843,01	90571,86
1019	86469,35	90462,22
1020	86380,88	90436,26
1021	86281,40	90447,94
1022	86273,03	90450,70

1023	86248,43	90449,76
1024	86238,31	90442,15
1025	86233,61	90441,07
1026	86218,66	90444,63
1027	86204,48	90442,55
1028	86185,23	90436,89
1029	86172,40	90430,33
1030	86166,16	90428,06
1031	86146,38	90432,50
1032	86126,64	90428,64
1033	86100,73	90422,05
1034	86085,63	90417,79
1035	86067,69	90413,52
1036	86029,37	90404,84
1037	85999,20	90396,93
1038	85983,66	90394,11
1039	85965,14	90390,34
1040	85954,00	90383,51
1041	85942,16	90377,86
1042	85927,16	90375,30
1043	85914,84	90374,04
1044	85895,75	90368,82
1045	85878,23	90361,90
1046	85867,11	90353,25
1047	85859,17	90345,44
1048	85850,44	90336,85
1049	85848,25	90333,29
1050	85846,05	90332,17
1051	85838,07	90329,38
1052	85829,48	90328,49
1053	85815,82	90326,40
1054	85802,29	90326,28
1055	85781,31	90321,81
1056	85773,19	90319,03
1057	85766,45	90317,88
1058	85759,88	90316,69
1059	85743,63	90314,37
1060	85736,07	90310,58
1061	85721,63	90305,31
1062	85710,44	90292,25
1063	85708,16	90274,03
1064	85708,95	90264,69
1065	85708,96	90264,65
1066	85707,09	90263,97
1067	85689,88	90257,88
1068	85679,36	90255,33
1069	85669,58	90253,45

1070	85657,30	90250,48
1071	85644,48	90246,40
1072	85632,31	90242,95
1073	85616,84	90238,52
1074	85598,66	90231,57
1075	85589,87	90229,78
1076	85576,73	90225,21
1077	85564,96	90222,06
1078	85552,76	90219,47
1079	85543,15	90217,01
1080	85479,15	90198,80
1081	85382,16	90172,82
1082	85275,25	90144,41
1083	85223,37	90128,10
1084	85210,43	90114,68
1085	85212,82	90103,97
1086	85211,47	90090,00
1087	85207,37	90077,03
1088	85210,29	90065,55
1089	85110,91	90038,57
1090	85000,60	90007,20
1091	84631,67	89907,93
1092	84621,08	89907,93
1093	84609,87	89904,46
1094	84588,03	89897,70
1095	84553,56	89886,33
1096	84548,54	89884,20
1097	84521,53	89876,71
1098	84490,36	89868,28
1099	84461,91	89859,35
1100	84449,64	89855,35
1101	84437,51	89851,86
1102	84383,04	89835,91
1103	84366,77	89831,32
1104	84333,73	89821,86
1105	84313,79	89815,78
1106	84280,23	89805,34
1107	84196,43	89781,61
1108	84187,32	89777,38
1109	84177,46	89765,42
1110	84172,32	89762,12
1111	84166,09	89759,92
1112	84134,81	89750,84
1113	84109,86	89742,22
1114	84037,30	89715,43
1115	84018,12	89710,39
1116	84004,82	89703,87

1117	83995,38	89700,66
1118	83876,80	89676,21
1119	83950,65	89446,51
1120	83964,96	89442,32
1121	84012,12	89428,37
1122	84040,02	89423,30
1123	84064,74	89414,93
1124	84098,81	89410,12
1125	84125,84	89408,70
1126	84153,64	89405,29
1127	84173,30	89408,57
1128	84194,82	89414,02
1129	84214,68	89418,71
1130	84231,04	89419,96
1131	84261,32	89425,96
1132	84271,14	89428,75
1133	84290,20	89429,87
1134	84312,11	89432,58
1135	84325,23	89434,39
1136	84337,80	89436,09
1137	84340,97	89436,31
1138	84348,34	89436,10
1139	84359,69	89436,86
1140	84380,83	89439,10
1141	84390,80	89443,33
1142	84405,76	89449,09
1143	84417,69	89463,60
1144	84426,02	89472,38
1145	84427,17	89474,26
1146	84430,02	89476,64
1147	84438,99	89485,91
1148	84452,04	89500,41
1149	84455,63	89518,96
1150	84456,12	89520,06
1151	84456,56	89520,17
1152	84462,73	89519,97
1153	84491,48	89522,03
1154	84505,51	89521,42
1155	84544,56	89519,73
1156	84580,31	89516,51
1157	84608,56	89516,52
1158	84635,63	89513,70
1159	84660,92	89514,08
1160	84691,86	89513,43
1161	84716,21	89517,04
1162	84747,27	89521,64
1163	84924,29	89583,24

1164	84940,16	89579,15
1165	84948,36	89576,91
1166	84964,80	89573,42
1167	84994,44	89572,45
1168	85026,62	89578,38
1169	85034,13	89585,47
1170	85034,33	89585,26
1171	85045,71	89574,73
1172	85055,99	89567,01
1173	85064,70	89559,86
1174	85082,55	89545,89
1175	85111,10	89516,90
1176	85132,47	89490,78
1177	85144,78	89475,73
1178	85154,51	89464,74
1179	85157,82	89460,57
1180	85158,76	89435,18
1181	85169,04	89406,92
1182	85186,74	89390,48
1183	85212,62	89372,92
1184	85231,66	89371,11
1185	85232,54	89370,92
1186	85247,83	89364,55
1187	85289,63	89364,55
1188	85316,48	89394,37
1189	85324,88	89425,87
1190	85333,13	89427,99
1191	85339,89	89430,12
1192	85379,44	89437,73
1193	85389,18	89475,78
1194	85399,91	89486,52
1195	85672,83	89677,86
1196	85591,91	89815,08
1197	85585,93	89827,61
1198	85599,63	89844,05
1199	85640,71	89885,13
1200	85763,96	89912,52
1201	85844,76	89920,74
1202	85955,69	89954,97
1203	86111,81	89983,73
1204	86189,87	89996,06
1205	86209,04	89968,67
1206	86237,80	89944,02
1207	86306,27	89938,54
1208	86384,33	89944,02
1209	86459,47	89948,90
1210	86882,30	89951,54

1211	86885,48	89966,69
1212	86882,10	90009,96
1213	86899,02	90026,93
1214	86913,29	90018,53
1215	86933,11	89992,11
1216	86954,11	89975,85
1217	86991,58	89949,33
1218	87036,79	89913,73
1219	87065,56	89888,56
1220	87102,45	89865,57
1221	87135,62	89844,63
1222	87153,33	89834,13
1223	87168,72	89828,21
1224	87188,46	89829,19
1225	87203,31	89828,99
1226	87208,20	89829,81
1227	87221,81	89821,44
1228	87229,72	89808,87
1229	87240,20	89791,53
1230	87255,00	89773,04
1231	87275,10	89747,28
1232	87298,34	89728,21
1233	87330,59	89692,57
1234	87348,83	89674,92
1235	87369,11	89654,10
1236	87379,55	89639,20
1237	87401,01	89603,05
1238	87411,53	89585,30
1239	87435,68	89558,54
1240	87455,68	89541,50
1241	87491,04	89527,50
1242	87516,01	89526,12
1243	87571,56	89523,59
1244	87579,00	89517,64
1245	87591,65	89511,58
1246	87601,61	89502,68
1247	87611,28	89496,69
1248	87614,36	89492,33
1249	87617,84	89485,75
1250	87622,39	89472,09
1251	87638,61	89454,86
1252	87657,10	89446,02
1253	87682,48	89436,50
1254	87698,85	89438,68
1255	87719,54	89444,02
1256	87750,59	89455,77
1257	87764,53	89480,17

1258	87770,84	89485,72
1259	87781,14	89479,60
1260	87791,96	89469,33
1261	87810,42	89456,25
1262	87813,61	89455,22
1263	87825,94	89444,65
1264	87836,44	89444,65
1265	87841,16	89437,57
1266	87847,96	89433,04
1267	87860,94	89427,69
1268	87873,12	89430,50
1269	87875,88	89431,61
1270	87880,39	89430,85
1271	87894,20	89431,77
1272	87896,17	89433,39
1273	87896,33	89433,39
1274	87903,64	89436,53
1275	87904,02	89435,38
1276	87904,49	89425,92
1277	87905,02	89425,18
1278	87904,82	89423,45
1279	87905,36	89418,30
1280	87904,81	89411,93
1281	87905,37	89408,24
1282	87905,63	89405,56
1283	87887,60	89399,55
1284	87884,65	89401,12
1285	87883,98	89399,57
1286	87871,53	89400,53
1287	87862,91	89397,65
1288	87856,37	89393,30
1289	87855,09	89393,81
1290	87841,41	89378,17
1291	87839,34	89374,91
1292	87834,17	89371,47
1293	87829,56	89365,33
1294	87828,72	89364,98
1295	87823,44	89359,17
1296	87822,11	89357,54
1297	87817,02	89351,44
1298	87815,87	89345,64
1299	87815,53	89344,63
1300	87815,34	89343,98
1301	87815,08	89343,37
1302	87814,22	89341,64
1303	87813,09	89338,54
1304	87812,87	89338,04

1305	87805,94	89331,10
1306	87797,01	89334,92
1307	87795,74	89333,17
1308	87792,45	89336,46
1309	87779,48	89334,30
1310	87779,02	89334,91
1311	87778,38	89334,11
1312	87746,32	89328,77
1313	87754,89	89309,92
1314	87755,39	89305,38
1315	87754,62	89304,41
1316	87749,32	89301,15
1317	87749,32	89292,38
1318	87739,10	89290,92
1319	87732,34	89286,93
1320	87731,12	89286,07
1321	87728,29	89284,78
1322	87723,02	89280,68
1323	87721,75	89279,23
1324	87720,38	89278,88
1325	87715,00	89275,03
1326	87705,66	89276,47
1327	87687,81	89267,55
1328	87682,33	89251,11
1329	87683,72	89242,14
1330	87681,71	89239,61
1331	87680,54	89238,04
1332	87678,86	89236,43
1333	87674,80	89233,06
1334	87669,76	89229,19
1335	87665,24	89224,38
1336	87662,64	89221,04
1337	87658,95	89217,57
1338	87652,13	89210,75
1339	87650,14	89199,85
1340	87647,51	89185,35
1341	87658,76	89174,10
1342	87669,71	89165,89
1343	87674,11	89166,77
1344	87673,43	89163,60
1345	87672,62	89155,89
1346	87674,20	89147,37
1347	87671,22	89142,76
1348	87670,19	89137,10
1349	87663,86	89132,35
1350	87664,00	89131,94
1351	87662,01	89130,35

1352	87656,86	89121,88
1353	87654,72	89114,62
1354	87654,14	89105,08
1355	87654,73	89102,85
1356	87651,54	89092,47
1357	87656,06	89082,31
1358	87658,87	89077,09
1359	87652,25	89066,07
1360	87652,85	89054,51
1361	87653,35	89050,01
1362	87654,55	89043,18
1363	87656,69	89037,62
1364	87657,59	89030,90
1365	87658,01	89029,78
1366	87657,68	89027,95
1367	87658,85	89020,51
1368	87651,53	89017,43
1369	87638,49	89009,41
1370	87634,04	88994,94
1371	87632,84	88985,28
1372	87633,41	88981,23
1373	87622,08	88975,57
1374	87620,04	88972,84
1375	87613,45	88969,02
1376	87610,58	88968,21
1377	87609,47	88966,72
1378	87607,04	88965,31
1379	87607,04	88963,48
1380	87604,29	88959,81
1381	87602,22	88958,58
1382	87597,09	88953,91
1383	87592,81	88949,63
1384	87589,95	88946,25
1385	87587,27	88943,57
1386	87582,67	88937,33
1387	87574,93	88927,29
1388	87571,75	88922,00
1389	87571,15	88920,96
1390	87570,60	88920,36
1391	87564,82	88914,05
1392	87560,45	88903,44
1393	87559,16	88897,43
1394	87558,18	88892,53
1395	87556,87	88887,06
1396	87554,08	88877,44
1397	87552,93	88866,78
1398	87537,31	88858,44

1399	87473,05	88762,80
1400	87466,78	88755,91
1401	87461,35	88746,86
1402	87461,26	88744,60
1403	87459,75	88743,55
1404	87408,15	88619,19
1405	87396,43	88610,41
1406	87377,53	88596,24
1407	87370,09	88588,45
1408	87360,58	88582,82
1409	87357,31	88577,98
1410	87341,93	88571,77
1411	87335,96	88562,27
1412	87329,13	88554,79
1413	87329,08	88550,77
1414	87323,60	88551,28
1415	87306,75	88545,32
1416	87295,19	88540,35
1417	87280,60	88528,55
1418	87269,17	88517,13
1419	87262,57	88498,27
1420	87258,28	88486,02
1421	87253,18	88471,47
1422	87251,13	88470,74
1423	87249,44	88470,13
1424	87182,64	88444,80
1425	87137,25	88429,38
1426	87108,33	88419,56
1427	87106,31	88418,87
1428	87070,26	88406,13
1429	87044,63	88382,68
1430	87017,32	88357,95
1431	87015,46	88356,27
1432	86995,08	88337,81
1433	86993,24	88336,12
1434	86991,41	88334,44
1435	86991,18	88334,23
1436	86970,72	88310,20
1437	86915,36	88285,39
1438	86867,67	88264,14
1439	86865,28	88269,02
1440	86707,13	88198,19
1441	86684,11	88185,58
1442	86642,77	88166,09
1443	86565,67	88131,62
1444	86554,44	88126,46
1445	86541,97	88153,61

1446	86528,97	88170,07
1447	86510,34	88186,54
1448	86491,26	88186,70
1449	86452,99	88181,93
1450	86432,81	88181,19
1451	86425,66	88184,08
1452	86419,09	88195,52
1453	86417,83	88196,63
1454	86416,48	88197,61
1455	86415,04	88198,47
1456	86413,53	88199,19
1457	86411,96	88199,77
1458	86410,34	88200,19
1459	86408,68	88200,46
1460	86407,01	88200,57
1461	86405,34	88200,53
1462	86403,68	88200,33
1463	86402,04	88199,98
1464	86400,44	88199,47
1465	86398,90	88198,82
1466	86397,43	88198,02
1467	86396,03	88197,09
1468	86394,74	88196,04
1469	86392,35	88194,95
1470	86390,52	88194,11
1471	86378,63	88192,56
1472	86371,11	88212,45
1473	86368,26	88211,07
1474	86359,69	88208,80
1475	86346,38	88207,04
1476	86337,30	88203,94
1477	86327,84	88200,89
1478	86312,92	88196,85
1479	86296,76	88184,61
1480	86296,02	88182,31
1481	86293,58	88183,40
1482	86284,78	88187,52
1483	86265,49	88190,61
1484	86257,26	88187,42
1485	86252,77	88187,19
1486	86252,73	88187,22
1487	86251,89	88188,27
1488	86250,23	88191,75
1489	86248,73	88196,52
1490	86243,13	88214,10
1491	86229,21	88228,76
1492	86213,54	88236,59

1493	86201,62	88237,83
1494	86198,58	88238,49
1495	86192,04	88242,41
1496	86182,63	88247,01
1497	86170,54	88252,16
1498	86159,75	88253,80
1499	86154,45	88254,94
1500	86151,71	88256,62
1501	86145,68	88260,93
1502	86133,46	88269,08
1503	86120,51	88270,88
1504	86104,36	88272,19
1505	86084,47	88274,26
1506	86060,11	88271,67
1507	86039,98	88261,47
1508	86026,67	88250,78
1509	86015,29	88243,05
1510	86001,66	88227,89
1511	85990,67	88221,90
1512	85979,27	88211,43
1513	85967,34	88204,50
1514	85962,98	88200,04
1515	85957,41	88199,21
1516	85944,75	88195,56
1517	85929,78	88192,57
1518	85917,66	88188,70
1519	85909,61	88187,44
1520	85905,29	88188,99
1521	85894,73	88191,61
1522	85876,56	88195,87
1523	85847,34	88192,31
1524	85827,04	88185,85
1525	85812,83	88178,56
1526	85808,10	88179,88
1527	85792,12	88183,93
1528	85779,04	88189,16
1529	85761,72	88196,09
1530	85737,43	88208,23
1531	85711,84	88214,97
1532	85699,14	88218,39
1533	85660,40	88228,50
1534	85641,97	88232,91
1535	85620,84	88236,56
1536	85618,09	88237,55
1537	85629,10	88220,54
1	85634,04	88205,87

Границы территории Ансамбля
(Ленинградская область)

Номер характерной (поворотной) точки	Координаты характерных (поворотных) точек определены в местной системе координат «система координат 1963 года» аналитическим методом с погрешностью измерения 0,1 м.	
	X	Y
1	6615983,91	3179501,54
2	6616099,29	3179585,46
3	6616103,51	3179588,93
4	6616112,18	3179591,45
5	6616127,58	3179580,11
6	6616189,02	3179597,66
7	6616212,62	3179625,69
8	6616228,47	3179654,50
9	6616233,86	3179656,14
10	6616247,99	3179643,50
11	6616254,52	3179638,10
12	6616265,48	3179627,15
13	6616288,67	3179616,00
14	6616294,97	3179612,37
15	6616308,39	3179601,93
16	6616334,69	3179593,84
17	6616382,53	3179597,26
18	6616398,73	3179648,54
19	6616395,93	3179661,61
20	6616396,42	3179662,82
21	6616401,13	3179671,13
22	6616411,65	3179692,17
23	6616413,47	3179708,54
24	6616419,08	3179720,99
25	6616421,89	3179741,08
26	6616426,53	3179757,13
27	6616427,63	3179769,29
28	6616433,30	3179779,76
29	6616436,54	3179815,30
30	6616430,50	3179822,04
31	6616431,77	3179823,11
32	6616443,17	3179830,24
33	6616460,52	3179850,38
34	6616464,57	3179856,56
35	6616470,09	3179861,19

36	6616473,63	3179865,22
37	6616491,65	3179874,52
38	6616508,38	3179914,40
39	6616505,15	3179936,15
40	6616504,44	3179942,71
41	6616504,61	3179944,71
42	6616509,50	3179960,45
43	6616509,82	3179967,40
44	6616510,27	3179969,89
45	6616513,57	3179977,34
46	6616524,15	3179999,00
47	6616523,23	3180028,30
48	6616520,50	3180033,52
49	6616524,95	3180042,42
50	6616530,07	3180061,19
51	6616530,89	3180078,03
52	6616531,71	3180108,41
53	6616520,92	3180135,62
54	6616502,69	3180176,35
55	6616502,23	3180183,12
56	6616501,01	3180200,57
57	6616498,10	3180218,27
58	6616497,26	3180230,53
59	6616496,78	3180242,79
60	6616497,68	3180243,87
61	6616504,26	3180259,66
62	6616511,72	3180275,98
63	6616514,88	3180284,26
64	6616520,66	3180293,69
65	6616529,96	3180304,94
66	6616539,74	3180319,33
67	6616558,33	3180344,59
68	6616597,22	3180353,24
69	6616613,50	3180403,56
70	6616609,45	3180418,54
71	6616611,22	3180420,63
72	6616613,20	3180427,13
73	6616616,76	3180428,36
74	6616637,55	3180438,76
75	6616651,36	3180448,42
76	6616668,45	3180466,52
77	6616675,77	3180476,77
78	6616684,03	3180486,40

79	6616689,79	3180491,52
80	6616710,32	3180514,99
81	6616707,61	3180550,20
82	6616706,96	3180552,28
83	6616721,03	3180570,25
84	6616725,55	3180581,29
85	6616753,73	3180575,93
86	6616780,00	3180587,87
87	6616803,27	3180604,67
88	6616814,69	3180621,80
89	6616820,94	3180636,09
90	6616825,24	3180645,56
91	6616828,30	3180649,71
92	6616845,67	3180652,77
93	6616864,41	3180665,75
94	6616867,89	3180668,46
95	6616891,89	3180680,98
96	6616907,38	3180707,53
97	6616909,65	3180716,59
98	6616924,15	3180726,26
99	6616934,67	3180743,79
100	6616938,74	3180751,59
101	6616957,46	3180767,39
102	6616972,76	3180789,49
103	6616977,89	3180796,48
104	6616986,09	3180805,27
105	6616992,52	3180812,98
106	6617018,93	3180840,62
107	6617027,39	3180848,63
108	6617047,01	3180861,56
109	6617060,52	3180867,27
110	6617071,69	3180872,30
111	6617088,02	3180877,52
112	6617110,94	3180887,61
113	6617117,44	3180891,94
114	6617155,56	3180905,69
115	6617173,95	3180915,59
116	6617194,42	3180924,25
117	6617208,04	3180934,29
118	6617230,53	3180945,21
119	6617261,38	3180966,57
120	6617278,87	3180981,24
121	6617322,33	3181002,19

122	6617353,98	3181019,34
123	6617368,27	3181032,20
124	6617401,50	3181059,89
125	6617433,42	3181093,41
126	6617443,76	3181131,78
127	6617449,50	3181149,01
128	6617466,65	3181173,78
129	6617493,21	3181228,23
130	6617498,77	3181275,56
131	6617498,77	3181304,64
132	6617491,84	3181348,58
133	6617487,00	3181380,51
134	6617486,46	3181395,67
135	6617497,70	3181420,81
136	6617523,13	3181456,71
137	6617520,48	3181496,38
138	6617524,49	3181508,39
139	6617557,39	3181569,71
140	6617543,03	3181601,63
141	6617543,42	3181606,45
142	6617560,97	3181644,66
143	6617567,54	3181698,89
144	6617558,52	3181724,69
145	6617556,92	3181747,90
146	6617555,56	3181783,09
147	6617549,56	3181798,44
148	6617551,70	3181804,86
149	6617557,37	3181848,01
150	6617563,30	3181876,66
151	6617567,89	3181897,76
152	6617582,78	3181940,29
153	6617589,79	3181973,96
154	6617589,79	3181975,20
155	6617598,88	3181979,74
156	6617618,80	3182005,63
157	6617628,37	3182023,03
158	6617634,44	3182028,64
159	6617644,96	3182036,68
160	6617662,48	3182043,49
161	6617683,83	3182057,73
162	6617701,19	3182075,09
163	6617714,01	3182099,56
164	6617720,16	3182107,08

165	6617723,86	3182111,52
166	6617732,72	3182120,38
167	6617763,27	3182138,71
168	6617783,49	3182156,80
169	6617800,07	3182166,89
170	6617825,63	3182176,73
171	6617865,38	3182196,60
172	6617894,22	3182210,20
173	6617928,93	3182220,18
174	6617966,54	3182232,14
175	6617987,37	3182256,65
176	6618002,85	3182248,31
177	6618051,20	3182227,80
178	6618091,27	3182231,01
179	6618138,27	3182237,42
180	6618158,36	3182267,55
181	6618162,57	3182268,79
182	6618203,97	3182281,21
183	6618235,17	3182340,49
184	6618231,68	3182349,05
185	6618247,07	3182347,51
186	6618304,88	3182364,03
187	6618336,73	3182393,75
188	6618353,21	3182429,47
189	6618369,11	3182461,26
190	6618393,34	3182530,65
191	6618404,42	3182561,13
192	6618425,01	3182596,69
193	6618450,16	3182636,51
194	6618505,88	3182728,65
195	6618536,73	3182783,74
196	6618555,72	3182823,62
197	6618579,86	3182851,62
198	6618603,10	3182886,72
199	6618614,05	3182903,06
200	6618631,08	3182933,03
201	6618639,30	3182948,18
202	6618659,06	3182977,98
203	6618670,40	3182999,14
204	6618682,03	3183019,16
205	6618683,88	3183026,41
206	6618688,56	3183034,79
207	6618695,03	3183045,21

208	6618700,96	3183054,43
209	6618704,65	3183060,58
210	6618706,66	3183063,90
211	6618710,98	3183068,63
212	6618717,23	3183078,00
213	6618723,83	3183088,95
214	6618730,75	3183099,50
215	6618736,35	3183109,18
216	6618740,53	3183117,54
217	6618748,07	3183130,32
218	6618754,90	3183143,37
219	6618763,82	3183157,59
220	6618772,76	3183173,36
221	6618778,39	3183185,30
222	6618779,88	3183188,07
223	6618782,65	3183191,33
224	6618786,67	3183197,26
225	6618796,42	3183210,58
226	6618801,70	3183230,20
227	6618804,16	3183244,99
228	6618801,96	3183278,77
229	6618801,65	3183297,16
230	6618799,59	3183332,82
231	6618799,27	3183353,51
232	6618798,63	3183369,58
233	6618796,66	3183436,63
234	6618795,00	3183482,56
235	6618795,00	3183501,87
236	6618794,85	3183521,39
237	6618794,85	3183572,50
238	6618794,39	3183594,42
239	6618794,62	3183598,78
240	6618806,51	3183608,30
241	6618813,61	3183623,50
242	6618815,97	3183629,53
243	6618818,95	3183633,77
244	6618820,78	3183638,03
245	6618822,41	3183640,49
246	6618826,62	3183648,19
247	6618827,66	3183650,22
248	6618828,67	3183651,93
249	6618833,86	3183661,16
250	6618893,58	3183673,64

251	6619040,42	3183799,32
252	6619166,10	3183956,75
253	6619181,98	3184132,70
254	6619044,39	3184390,66
255	6618851,25	3184628,79
256	6618683,24	3184776,96
257	6618604,39	3184811,88
258	6618477,39	3184858,18
259	6618325,25	3184903,16
260	6618245,88	3184930,95
261	6618099,03	3185110,86
262	6618042,15	3185245,80
263	6618015,69	3185425,72
264	6617950,87	3185558,01
265	6617933,67	3185662,52
266	6617871,49	3185788,20
267	6617794,76	3185928,43
268	6617696,87	3186099,08
269	6617600,29	3186316,04
270	6617552,67	3186449,66
271	6617556,64	3186583,27
272	6617596,33	3186719,53
273	6617622,78	3186855,79
274	6617670,41	3186970,89
275	6617876,78	3187132,28
276	6618077,87	3187252,67
277	6618190,32	3187300,29
278	6618288,21	3187375,70
279	6618351,71	3187455,08
280	6618429,76	3187566,20
281	6618502,52	3187615,15
282	6618588,51	3187623,09
283	6618760,49	3187604,57
284	6618858,39	3187605,89
285	6619029,05	3187605,89
286	6619155,17	3187610,17
287	6619378,92	3187578,61
288	6619557,85	3187581,26
289	6619622,01	3187585,89
290	6620217,32	3188076,69
291	6620328,78	3188075,37
292	6620399,56	3188066,11
293	6620496,13	3188051,23

294	6620565,25	3188001,95
295	6620615,52	3187986,40
296	6620661,49	3187980,12
297	6620710,11	3187974,17
298	6620733,59	3187966,56
299	6620779,57	3187951,68
300	6620824,70	3187935,74
301	6620964,11	3187886,52
302	6621064,69	3187833,39
303	6621116,25	3187806,16
304	6621168,17	3187723,81
305	6621233,33	3187689,41
306	6621369,92	3187617,31
307	6621438,05	3187582,91
308	6621527,35	3187574,98
309	6622138,80	3188748,33
310	6622159,71	3188753,92
311	6622197,46	3188750,93
312	6622576,09	3188720,96
313	6622611,15	3188716,33
314	6622659,10	3188712,36
315	6622664,00	3188712,08
316	6622699,45	3188710,04
317	6622725,58	3188707,06
318	6622759,31	3188699,46
319	6622791,40	3188691,60
320	6622807,93	3188687,55
321	6622847,63	3188681,05
322	6622930,16	3188667,54
323	6622959,41	3188662,75
324	6623266,32	3188517,23
325	6623472,04	3188506,97
326	6623679,17	3188677,50
327	6623746,94	3188665,52
328	6623814,17	3188646,14
329	6623849,35	3188641,94
330	6623849,86	3188691,60
331	6623852,07	3188717,60
332	6623853,99	3188740,11
333	6623870,41	3188774,97
334	6623879,19	3188861,50
335	6623871,70	3188959,96
336	6623962,70	3188958,04

337	6624047,61	3188950,36
338	6624057,36	3188974,58
339	6624058,90	3188980,38
340	6624067,56	3189013,12
341	6624074,99	3189041,19
342	6624082,42	3189069,26
343	6624089,85	3189097,33
344	6624097,28	3189125,40
345	6624109,19	3189170,39
346	6624176,65	3189192,10
347	6624251,68	3189246,73
348	6624399,82	3189354,60
349	6624412,66	3189359,17
350	6624482,87	3189414,35
351	6624503,15	3189463,33
352	6624516,80	3189496,29
353	6624542,54	3189518,80
354	6624535,01	3189557,31
355	6624527,14	3189597,52
356	6624525,37	3189606,55
357	6624522,79	3189641,68
358	6624513,21	3189649,78
359	6624507,68	3189652,12
360	6624505,60	3189658,77
361	6624504,28	3189668,89
362	6624500,32	3189682,68
363	6624495,19	3189695,15
364	6624488,64	3189706,23
365	6624476,86	3189714,70
366	6624462,89	3189724,75
367	6624449,17	3189741,77
368	6624443,59	3189749,61
369	6624432,15	3189765,70
370	6624414,46	3189806,50
371	6624403,56	3189828,51
372	6624462,35	3189897,11
373	6624464,83	3189906,19
374	6624466,65	3189911,54
375	6624468,71	3189918,75
376	6624473,49	3189933,93
377	6624474,48	3189937,42
378	6624476,22	3189941,29
379	6624479,71	3189951,07

380	6624481,84	3189961,69
381	6624484,31	3189971,16
382	6624486,39	3189981,00
383	6624488,80	3189988,73
384	6624491,33	3189996,59
385	6624493,72	3190007,92
386	6624495,33	3190014,60
387	6624497,21	3190020,43
388	6624499,60	3190029,13
389	6624500,70	3190033,99
390	6624501,89	3190038,47
391	6624506,14	3190039,04
392	6624514,65	3190038,82
393	6624524,49	3190040,18
394	6624531,48	3190040,84
395	6624546,57	3190041,71
396	6624564,72	3190042,30
397	6624572,17	3190043,28
398	6624580,59	3190044,18
399	6624585,22	3190044,71
400	6624597,30	3190045,06
401	6624605,81	3190046,42
402	6624617,82	3190048,04
403	6624629,95	3190052,57
404	6624639,05	3190055,86
405	6624646,23	3190058,76
406	6624648,50	3190059,24
407	6624661,03	3190061,62
408	6624675,42	3190067,28
409	6624692,06	3190076,99
410	6624701,51	3190085,49
411	6624703,39	3190087,70
412	6624706,07	3190089,44
413	6624715,26	3190095,73
414	6624720,77	3190101,71
415	6624723,51	3190104,05
416	6624732,30	3190110,48
417	6624741,51	3190117,53
418	6624749,12	3190122,91
419	6624758,87	3190128,89
420	6624767,63	3190136,27
421	6624771,36	3190140,09
422	6624771,79	3190140,43

423	6624776,20	3190143,11
424	6624786,45	3190150,03
425	6624792,96	3190155,11
426	6624796,86	3190158,11
427	6624804,78	3190163,32
428	6624818,57	3190174,48
429	6624843,58	3190191,76
430	6624852,11	3190197,64
431	6624862,37	3190205,40
432	6624866,05	3190207,78
433	6624873,43	3190210,86
434	6624886,01	3190215,37
435	6624899,71	3190220,11
436	6624917,83	3190226,56
437	6624931,66	3190233,07
438	6624953,40	3190241,17
439	6624961,09	3190248,85
440	6624964,67	3190250,48
441	6624968,22	3190251,05
442	6624989,26	3190256,19
443	6625009,32	3190268,05
444	6625019,23	3190275,25
445	6625026,74	3190278,86
446	6625039,09	3190283,40
447	6625052,36	3190289,36
448	6625064,40	3190293,97
449	6625079,06	3190300,25
450	6625089,56	3190304,19
451	6625105,40	3190312,67
452	6625122,01	3190319,80
453	6625134,80	3190325,33
454	6625152,39	3190330,21
455	6625182,27	3190337,15
456	6625200,14	3190342,29
457	6625215,94	3190346,24
458	6625231,37	3190349,21
459	6625242,90	3190352,94
460	6625249,94	3190355,09
461	6625253,16	3190355,77
462	6625265,02	3190356,62
463	6625278,40	3190362,04
464	6625282,43	3190363,57
465	6625282,59	3190363,62

466	6625284,91	3190364,07
467	6625293,36	3190364,83
468	6625307,97	3190370,22
469	6625309,28	3190371,12
470	6625314,14	3190372,17
471	6625322,30	3190373,93
472	6625326,35	3190375,06
473	6625328,49	3190375,16
474	6625338,03	3190376,41
475	6625349,60	3190377,65
476	6625361,02	3190381,74
477	6625363,71	3190382,79
478	6625368,71	3190383,26
479	6625372,01	3190383,69
480	6625375,07	3190383,45
481	6625386,46	3190383,61
482	6625396,64	3190383,61
483	6625408,00	3190383,77
484	6625421,00	3190384,65
485	6625427,48	3190385,09
486	6625428,40	3190384,48
487	6625442,36	3190381,61
488	6625451,14	3190379,77
489	6625461,60	3190378,97
490	6625474,76	3190378,14
491	6625498,26	3190374,88
492	6625511,18	3190374,39
493	6625516,89	3190373,36
494	6625523,25	3190372,68
495	6625528,89	3190371,43
496	6625611,64	3190362,94
497	6625624,49	3190360,45
498	6625671,84	3190352,89
499	6625755,65	3190309,16
500	6625923,79	3190236,30
501	6625986,87	3190206,81
502	6626014,95	3190193,65
503	6626141,34	3190205,06
504	6626155,51	3190220,66
505	6626158,94	3190223,76
506	6626171,91	3190238,17
507	6626175,99	3190247,70
508	6626176,10	3190247,73

508a	6626176.67	3190247.91
508б	6626148.32	3190331.23
508в	6626140.13	3190356.74
508г	6626138.69	3190361.45
508д	6626108.61	3190449.9
508е	6626101.89	3190470.38
508ж	6626100.86	3190473.66
509	6626099.93	3190476.67
510	6626194.13	3190498.99
511	6626218.24	3190502.59
512	6626225.18	3190504.62
513	6626236.79	3190511.01
514	6626241.17	3190512.88
515	6626259.57	3190518.50
516	6626294.92	3190532.14
516a	6626326.19	3190543.81
517	6626332.48	3190546.10
518	6626389.41	3190564.16
519	6626395.04	3190565.96
520	6626399.50	3190568.90
521	6626409.48	3190579.97
522	6626417.86	3190584.40
523	6626431.05	3190588.33
524	6626507.92	3190611.56
524a	6626555.81	3190627.09
525	6626568.34	3190630.98
526	6626621.24	3190647.38
527	6626663.46	3190660.06
528	6626713.55	3190677.04
529	6626720.06	3190681.03
530	6626729.19	3190681.38
531	6626773.04	3190694.52
532	6626781.03	3190700.16
533	6626786.64	3190699.58
534	6626794.14	3190701.91
535	6626798.31	3190706.10
536	6626801.73	3190708.25
537	6626809.15	3190706.89
538	6626821.07	3190710.92
539	6626829.65	3190718.84
540	6626835.41	3190719.26
541	6626841.17	3190719.68
542	6626859.43	3190723.68
543	6627092.92	3190793.05
544	6627190.60	3190820.05

545	6627228,85	3190831,71
546	6627236,94	3190831,67
547	6627327,22	3190859,99
548	6627319,54	3190880,17
549	6627314,16	3190894,08
550	6627303,11	3190890,58
551	6627269,50	3190879,94
552	6627177,22	3190853,76
553	6627084,94	3190827,58
554	6627080,68	3190843,69
555	6626980,33	3190817,41
556	6626855,32	3190777,84
557	6626853,43	3190781,43
558	6626772,68	3190748,39
559	6626759,42	3190744,36
560	6626732,55	3190735,84
561	6626721,16	3190732,30
562	6626706,55	3190732,01
563	6626689,74	3190722,84
564	6626686,05	3190721,41
565	6626682,41	3190719,76
566	6626679,67	3190718,95
567	6626671,58	3190717,64
568	6626660,17	3190713,32
569	6626648,34	3190709,41
570	6626637,77	3190706,29
571	6626629,24	3190703,37
572	6626617,80	3190700,79
573	6626603,54	3190695,69
574	6626592,76	3190691,69
575	6626582,64	3190687,85
576	6626570,49	3190684,14
577	6626557,00	3190680,35
578	6626542,35	3190676,32
579	6626515,84	3190666,84
580	6626505,88	3190663,65
581	6626511,00	3190645,38
582	6626437,14	3190626,08
583	6626383,25	3190610,68
584	6626372,90	3190607,73
585	6626381,49	3190571,25
586	6626368,96	3190567,26
587	6626306,01	3190547,24

588	6626297,61	3190544,57
589	6626232,62	3190523,89
590	6626186,29	3190509,15
591	6626183,45	3190511,13
592	6626150,66	3190502,28
593	6626142,75	3190499,18
594	6626111,74	3190491,01
595	6626092,74	3190485,82
596	6626057,40	3190498,10
597	6626008,08	3190486,92
598	6626005,62	3190493,43
599	6625928,66	3190477,20
600	6625905,45	3190472,31
601	6625894,66	3190468,58
602	6625792,15	3190456,82
603	6625735,87	3190453,31
604	6625642,84	3190458,09
605	6625570,42	3190469,52
606	6625507,64	3190468,65
607	6625500,12	3190480,94
608	6625434,02	3190472,67
609	6625398,62	3190467,89
610	6625382,49	3190467,58
611	6625381,13	3190467,56
612	6625354,40	3190482,36
613	6625353,69	3190482,75
614	6625349,14	3190481,87
615	6625340,51	3190481,06
616	6625326,99	3190475,80
617	6625326,24	3190475,72
618	6625319,64	3190474,86
619	6625310,40	3190474,43
620	6625298,31	3190471,06
621	6625292,98	3190469,91
622	6625268,75	3190464,64
623	6625265,02	3190462,07
624	6625258,12	3190460,74
625	6625249,82	3190458,14
626	6625242,13	3190455,24
627	6625239,16	3190455,03
628	6625224,91	3190452,01
629	6625212,90	3190448,34
630	6625206,44	3190446,25

631	6625194,35	3190443,92
632	6625174,17	3190438,88
633	6625157,12	3190433,97
634	6625127,73	3190427,14
635	6625101,40	3190419,85
636	6625082,44	3190411,63
637	6625062,01	3190402,88
638	6625048,21	3190395,48
639	6625041,78	3190393,07
640	6625026,81	3190386,66
641	6625013,97	3190381,74
642	6625001,32	3190376,06
643	6624987,74	3190371,07
644	6624967,73	3190361,45
645	6624954,35	3190351,72
646	6624951,13	3190349,82
647	6624948,36	3190349,14
648	6624935,51	3190347,07
649	6624903,20	3190332,38
650	6624898,09	3190327,27
651	6624892,85	3190325,32
652	6624879,69	3190319,13
653	6624866,59	3190314,47
654	6624852,78	3190309,68
655	6624837,30	3190304,14
656	6624819,28	3190296,63
657	6624804,97	3190287,37
658	6624793,54	3190278,72
659	6624786,72	3190274,02
660	6624758,60	3190254,59
661	6624745,72	3190244,16
662	6624738,83	3190239,63
663	6624731,72	3190234,17
664	6624727,64	3190230,98
665	6624722,23	3190227,33
666	6624714,79	3190222,81
667	6624704,43	3190214,68
668	6624699,88	3190210,02
669	6624694,07	3190206,46
670	6624682,21	3190198,08
671	6624672,36	3190190,53
672	6624661,47	3190182,57
673	6624651,30	3190173,90

674	6624649,49	3190171,93
675	6624636,70	3190163,60
676	6624631,80	3190157,85
677	6624628,95	3190157,31
678	6624617,04	3190154,82
679	6624603,27	3190149,26
680	6624595,43	3190146,42
681	6624593,38	3190145,65
682	6624591,21	3190145,36
683	6624587,87	3190144,83
684	6624578,14	3190144,54
685	6624569,65	3190143,58
686	6624560,29	3190142,58
687	6624556,53	3190142,08
688	6624542,08	3190141,61
689	6624523,93	3190140,57
690	6624512,94	3190139,54
691	6624509,02	3190139,00
692	6624500,80	3190139,20
693	6624422,40	3190128,80
694	6624345,07	3190185,05
695	6624324,57	3190206,22
696	6624319,94	3190233,34
697	6624302,74	3190241,94
698	6624207,97	3190229,58
699	6624084,89	3190118,98
700	6623997,79	3190048,57
701	6623964,32	3190022,59
702	6623917,54	3189981,84
703	6623878,84	3189937,52
704	6623838,38	3189960,24
705	6623646,78	3189627,42
706	6623674,93	3189511,64
707	6623736,07	3189193,46
708	6623737,72	3189184,88
709	6623573,77	3189149,57
710	6623503,82	3189150,50
711	6623453,63	3189141,60
712	6623424,47	3189132,62
713	6623409,79	3189125,16
714	6623406,70	3189121,89
715	6623336,79	3189100,59
716	6623288,95	3189086,02

717	6623241,12	3189071,45
718	6623158,12	3189046,17
719	6623119,85	3189034,51
720	6623087,14	3189145,88
721	6623078,47	3189151,88
722	6623037,82	3189170,36
723	6623010,17	3189183,62
724	6622975,45	3189201,74
725	6622910,91	3189234,31
726	6622880,77	3189245,64
727	6622840,16	3189260,96
728	6622767,44	3189279,35
729	6622696,21	3189283,94
730	6622636,81	3189288,11
731	6622599,76	3189292,23
732	6622546,42	3189295,26
733	6622518,26	3189299,10
734	6622453,50	3189307,24
735	6622372,34	3189304,89
736	6622319,75	3189302,47
737	6622268,35	3189303,47
738	6622187,16	3189302,25
739	6622185,27	3189301,74
740	6622167,29	3189301,59
741	6622134,53	3189301,59
742	6622097,26	3189301,87
743	6622056,59	3189300,92
744	6622041,58	3189301,72
745	6622006,77	3189302,59
746	6622004,70	3189231,02
747	6622003,90	3189135,03
748	6621937,52	3189133,29
749	6621871,14	3189131,54
750	6621827,60	3189129,94
751	6621784,06	3189128,34
752	6621740,52	3189126,74
753	6621696,98	3189125,14
754	6621693,49	3189125,59
755	6621638,99	3189124,18
756	6621580,99	3189123,21
757	6621541,06	3189121,25
758	6621532,07	3189120,81
759	6621504,60	3189119,46

717	6623241,12	3189071,45
718	6623158,12	3189046,17
719	6623119,85	3189034,51
720	6623087,14	3189145,88
721	6623078,47	3189151,88
722	6623037,82	3189170,36
723	6623010,17	3189183,62
724	6622975,45	3189201,74
725	6622910,91	3189234,31
726	6622880,77	3189245,64
727	6622840,16	3189260,96
728	6622767,44	3189279,35
729	6622696,21	3189283,94
730	6622636,81	3189288,11
731	6622599,76	3189292,23
732	6622546,42	3189295,26
733	6622518,26	3189299,10
734	6622453,50	3189307,24
735	6622372,34	3189304,89
736	6622319,75	3189302,47
737	6622268,35	3189303,47
738	6622187,16	3189302,25
739	6622185,27	3189301,74
740	6622167,29	3189301,59
741	6622134,53	3189301,59
742	6622097,26	3189301,87
743	6622056,59	3189300,92
744	6622041,58	3189301,72
745	6622006,77	3189302,59
746	6622004,70	3189231,02
747	6622003,90	3189135,03
748	6621937,52	3189133,29
749	6621871,14	3189131,54
750	6621827,60	3189129,94
751	6621784,06	3189128,34
752	6621740,52	3189126,74
753	6621696,98	3189125,14
754	6621693,49	3189125,59
755	6621638,99	3189124,18
756	6621580,99	3189123,21
757	6621541,06	3189121,25
758	6621532,07	3189120,81
759	6621504,60	3189119,46

760	6621476,64	3189118,08
761	6621462,65	3189117,40
762	6621421,22	3189115,36
763	6621402,88	3189107,92
764	6621359,80	3189196,60
765	6621356,53	3189204,09
766	6621107,04	3189194,06
767	6621069,77	3189255,18
768	6621067,63	3189258,68
769	6621058,90	3189273,00
770	6621046,87	3189264,38
771	6620945,15	3189146,59
772	6620829,00	3189084,63
773	6620712,89	3189041,65
774	6620654,50	3188926,88
775	6620620,02	3188900,67
776	6620462,07	3188776,57
777	6620417,61	3188746,30
778	6620399,99	3188730,61
779	6620383,07	3188720,23
780	6620351,44	3188690,46
781	6620338,05	3188677,92
782	6620219,75	3188572,98
783	6620145,45	3188511,76
784	6620124,14	3188499,27
785	6620083,82	3188467,11
786	6620063,40	3188450,97
787	6619988,86	3188391,63
788	6619957,40	3188366,56
789	6619930,86	3188344,87
790	6619895,04	3188315,33
791	6619872,68	3188297,23
792	6619854,27	3188282,43
793	6619835,31	3188269,60
794	6619827,07	3188263,32
795	6619790,59	3188244,77
796	6619763,04	3188229,90
797	6619726,38	3188205,13
798	6619696,99	3188180,32
799	6619675,72	3188160,23
800	6619664,40	3188151,40
801	6619641,69	3188132,16
802	6619624,05	3188117,00

803	6619593,23	3188089,04
804	6619540,72	3188152,80
805	6619488,37	3188179,77
806	6619454,89	3188199,58
807	6619445,52	3188202,78
808	6619400,69	3188271,14
809	6619324,49	3188319,40
810	6619271,65	3188337,02
811	6619222,57	3188348,49
812	6619185,61	3188354,17
813	6619118,41	3188348,28
814	6619089,72	3188336,25
815	6619032,22	3188328,21
816	6618599,35	3188325,84
817	6617696,70	3188298,82
818	6617423,58	3188331,47
819	6617310,39	3188283,36
820	6617264,08	3188254,26
821	6617185,04	3188199,69
822	6617124,89	3188156,65
823	6617076,12	3188115,61
824	6616925,42	3188006,54
825	6616755,75	3187872,93
826	6616694,24	3187822,33
827	6616550,20	3187703,85
828	6616588,42	3187694,58
829	6616597,97	3187693,55
830	6616604,82	3187691,42
831	6616619,76	3187687,83
832	6616650,27	3187681,17
833	6616674,31	3187676,06
834	6616706,46	3187668,88
835	6616738,23	3187661,94
836	6616751,80	3187659,14
837	6616760,14	3187658,29
838	6616760,74	3187658,16
839	6616786,97	3187651,60
840	6616791,45	3187651,22
841	6616981,14	3187485,94
842	6616979,06	3187476,68
843	6616976,04	3187465,72
844	6616972,64	3187453,43
845	6616971,51	3187444,17

846	6616971,51	3187431,13
847	6616973,21	3187417,34
848	6616974,15	3187402,59
849	6616973,02	3187395,41
850	6616972,26	3187387,48
851	6616970,56	3187377,08
852	6616964,71	3187373,30
853	6616961,31	3187370,65
854	6616959,61	3187366,50
855	6616959,61	3187361,96
856	6616960,36	3187356,48
857	6616962,63	3187349,11
858	6616965,27	3187345,71
859	6616969,81	3187341,93
860	6616974,75	3187337,48
861	6616976,45	3187333,14
862	6616977,39	3187325,58
863	6616976,83	3187319,72
864	6616977,16	3187319,89
865	6616973,00	3187315,73
866	6616969,98	3187312,33
867	6616969,60	3187306,28
868	6616969,03	3187298,72
869	6616968,47	3187294,37
870	6616969,22	3187287,00
871	6616970,17	3187281,14
872	6616970,36	3187274,34
873	6616970,92	3187268,10
874	6616972,43	3187265,27
875	6616970,73	3187262,81
876	6616962,99	3187260,17
877	6616958,46	3187258,28
878	6616952,98	3187255,25
879	6616950,71	3187252,23
880	6616949,39	3187247,69
881	6616947,69	3187242,02
882	6616948,33	3187235,90
883	6616950,36	3187230,26
884	6616955,77	3187225,15
885	6616960,50	3187219,21
886	6616966,89	3187216,04
887	6616971,52	3187215,80
888	6616976,76	3187217,51

889	6616981,39	3187220,55
890	6616987,00	3187226,41
891	6616990,65	3187227,26
892	6617000,45	3187232,54
893	6617012,30	3187232,54
894	6617023,53	3187227,24
895	6617042,60	3187216,97
896	6617059,76	3187210,73
897	6617074,41	3187204,80
898	6617091,40	3187197,36
899	6617107,26	3187193,94
900	6617133,24	3187187,19
901	6617148,52	3187183,22
902	6617160,27	3187174,31
903	6617169,76	3187167,12
904	6617174,84	3187158,20
905	6617174,84	3187148,54
906	6617180,17	3187146,08
907	6617187,89	3187146,34
908	6617195,23	3187148,62
909	6617201,96	3187150,70
910	6617209,48	3187149,42
911	6617213,66	3187148,02
912	6617221,74	3187145,23
913	6617227,91	3187140,25
914	6617229,95	3187129,42
915	6617231,87	3187123,15
916	6617235,32	3187120,33
917	6617239,16	3187114,18
918	6617239,67	3187106,37
919	6617239,67	3187100,61
920	6617241,08	3187092,93
921	6617241,59	3187086,66
922	6617240,06	3187082,94
923	6617234,43	3187079,23
924	6617212,31	3187060,76
925	6617196,38	3187043,58
926	6617177,35	3187021,43
927	6617164,73	3187005,28
928	6617152,73	3186988,72
929	6617140,30	3186973,99
930	6617136,78	3186969,02
931	6617138,14	3186925,80

932	6617145,44	3186795,75
933	6617145,09	3186793,94
934	6617142,45	3186791,20
935	6617130,68	3186776,13
936	6617125,32	3186771,44
937	6617080,39	3186724,15
938	6617066,52	3186686,31
939	6617060,90	3186678,83
940	6617053,11	3186664,54
941	6617013,80	3186615,86
942	6617007,11	3186519,97
943	6617008,27	3186485,96
944	6617001,51	3186473,84
945	6616991,54	3186449,64
946	6616963,21	3186411,18
947	6616957,33	3186406,56
948	6616950,16	3186404,59
949	6616938,76	3186400,93
950	6616926,53	3186397,83
951	6616918,09	3186394,46
952	6616912,25	3186392,20
953	6616900,71	3186392,20
954	6616889,74	3186395,01
955	6616878,77	3186399,66
956	6616863,86	3186407,54
957	6616858,80	3186415,00
958	6616853,31	3186421,89
959	6616850,22	3186426,82
960	6616846,00	3186429,07
961	6616838,73	3186434,11
962	6616836,37	3186437,30
963	6616833,46	3186437,03
964	6616830,55	3186435,64
965	6616829,02	3186432,72
966	6616828,60	3186428,42
967	6616828,74	3186423,84
968	6616829,02	3186419,96
969	6616828,33	3186416,07
970	6616829,71	3186414,13
971	6616834,98	3186413,29
972	6616840,26	3186410,94
973	6616843,86	3186402,75
974	6616844,28	3186397,34

975	6616844,28	3186391,51
976	6616841,50	3186384,29
977	6616834,07	3186379,51
978	6616829,80	3186374,83
979	6616825,67	3186371,11
980	6616818,65	3186366,70
981	6616812,45	3186363,94
982	6616806,62	3186362,26
983	6616798,64	3186361,30
984	6616790,79	3186359,37
985	6616784,86	3186357,58
986	6616780,87	3186355,78
987	6616778,11	3186352,48
988	6616772,33	3186349,58
989	6616767,23	3186347,38
990	6616764,75	3186343,38
991	6616763,52	3186336,49
992	6616763,52	3186328,22
993	6616765,58	3186319,82
994	6616769,02	3186310,31
995	6616773,29	3186302,73
996	6616779,22	3186296,25
997	6616782,51	3186286,84
998	6616781,82	3186276,78
999	6616776,59	3186269,34
1000	6616771,49	3186265,07
1001	6616767,36	3186261,21
1002	6616766,40	3186253,35
1003	6616766,95	3186247,43
1004	6616771,22	3186242,05
1005	6616773,28	3186230,48
1006	6616773,28	3186221,38
1007	6616778,91	3186197,31
1008	6616786,41	3186177,53
1009	6616796,36	3186165,12
1010	6616804,40	3186153,53
1011	6616809,98	3186148,89
1012	6616820,07	3186143,71
1013	6616826,89	3186138,54
1014	6616835,56	3186133,96
1015	6616849,27	3186128,32
1016	6616862,84	3186126,30
1017	6616889,44	3186117,80

1018	6616901,55	3186110,63
1019	6616954,95	3186037,80
1020	6616953,14	3186022,40
1021	6616974,20	3185950,77
1022	6616986,15	3185925,13
1023	6616982,24	3185896,78
1024	6616984,31	3185889,64
1025	6616970,31	3185856,09
1026	6616978,93	3185782,87
1027	6616992,81	3185726,06
1028	6616997,85	3185715,80
1029	6617008,66	3185670,56
1030	6616991,32	3185659,82
1031	6616950,85	3185619,35
1032	6616940,57	3185603,94
1033	6616927,59	3185600,88
1034	6616858,95	3185562,75
1035	6616807,02	3185503,90
1036	6616787,83	3185459,10
1037	6616742,23	3185424,45
1038	6616742,23	3185421,12
1039	6616726,93	3185412,51
1040	6616708,92	3185397,97
1041	6616705,76	3185395,95
1042	6616663,78	3185369,24
1043	6616636,06	3185376,47
1044	6616592,21	3185374,79
1045	6616532,16	3185377,87
1046	6616501,51	3185381,27
1047	6616452,14	3185375,58
1048	6616413,40	3185352,68
1049	6616372,85	3185332,41
1050	6616348,11	3185309,32
1051	6616327,99	3185296,61
1052	6616303,00	3185300,78
1053	6616276,01	3185314,28
1054	6616226,03	3185347,60
1055	6616198,71	3185370,36
1056	6616172,19	3185393,56
1057	6616136,26	3185416,92
1058	6616066,68	3185440,11
1059	6616022,69	3185455,28
1060	6615980,06	3185478,31

1061	6615973,13	3185482,72
1062	6615958,42	3185491,30
1063	6615948,76	3185499,03
1064	6615932,97	3185508,81
1065	6615900,55	3185526,37
1066	6615848,53	3185554,37
1067	6615830,51	3185567,72
1068	6615808,34	3185579,20
1069	6615796,42	3185583,01
1070	6615775,94	3185586,56
1071	6615753,12	3185583,30
1072	6615731,47	3185586,01
1073	6615694,40	3185591,94
1074	6615667,60	3185601,32
1075	6615637,47	3185620,90
1076	6615612,70	3185634,11
1077	6615598,93	3185636,97
1078	6615563,75	3185634,13
1079	6615504,58	3185630,33
1080	6615463,72	3185622,05
1081	6615424,15	3185613,90
1082	6615401,63	3185601,86
1083	6615343,66	3185591,23
1084	6615320,48	3185578,12
1085	6615308,40	3185549,93
1086	6615307,10	3185544,58
1087	6615303,71	3185544,81
1088	6615290,61	3185553,10
1089	6615275,64	3185558,09
1090	6615252,93	3185557,55
1091	6615255,78	3185532,62
1092	6615258,64	3185507,68
1093	6615268,11	3185507,90
1094	6615269,01	3185507,60
1095	6615287,66	3185495,79
1096	6615323,38	3185493,35
1097	6615348,80	3185504,47
1098	6615356,00	3185534,06
1099	6615359,79	3185542,91
1100	6615360,95	3185543,56
1101	6615418,33	3185554,09
1102	6615441,33	3185566,39
1103	6615473,73	3185573,06

1104	6615511,18	3185580,65
1105	6615567,37	3185584,26
1106	6615595,64	3185586,54
1107	6615612,03	3185577,80
1108	6615645,40	3185556,11
1109	6615682,10	3185543,27
1110	6615724,41	3185536,50
1111	6615753,56	3185532,86
1112	6615775,19	3185535,95
1113	6615784,47	3185534,34
1114	6615789,09	3185532,86
1115	6615803,96	3185525,16
1116	6615821,66	3185512,05
1117	6615876,80	3185482,37
1118	6615907,88	3185465,53
1119	6615919,87	3185458,11
1120	6615930,05	3185449,96
1121	6615947,10	3185440,02
1122	6615955,51	3185434,75
1123	6616002,53	3185409,35
1124	6616050,62	3185392,76
1125	6616114,38	3185371,51
1126	6616141,95	3185353,59
1127	6616166,24	3185332,34
1128	6616196,07	3185307,48
1129	6616250,86	3185270,95
1130	6616287,37	3185252,70
1131	6616338,58	3185244,16
1132	6616378,79	3185269,56
1133	6616401,67	3185290,92
1134	6616437,32	3185308,74
1135	6616468,43	3185327,12
1136	6616501,61	3185330,95
1137	6616498,06	3185239,98
1138	6616491,41	3185228,59
1139	6616480,52	3185211,83
1140	6616471,98	3185193,89
1141	6616467,64	3185185,21
1142	6616455,07	3185169,05
1143	6616448,73	3185146,84
1144	6616452,78	3185130,63
1145	6616452,78	3185117,91
1146	6616452,41	3185115,13

1147	6616444,15	3185105,69
1148	6616434,95	3185087,29
1149	6616434,72	3185086,87
1150	6616420,09	3185098,25
1151	6616386,14	3185102,02
1152	6616369,21	3185083,48
1153	6616366,69	3185080,71
1154	6616361,53	3185078,81
1155	6616335,75	3185073,28
1156	6616333,85	3185048,52
1157	6616331,54	3185040,30
1158	6616325,26	3185033,64
1159	6616313,30	3185022,94
1160	6616304,75	3185015,00
1161	6616289,30	3185027,15
1162	6616259,98	3185033,01
1163	6616236,55	3185008,28
1164	6616229,01	3184995,25
1165	6616217,26	3184981,74
1166	6616205,43	3184967,82
1167	6616196,46	3184955,86
1168	6616185,87	3184939,22
1169	6616179,93	3184926,80
1170	6616179,44	3184927,08
1171	6616160,18	3184940,41
1172	6616130,41	3184927,18
1173	6616108,97	3184902,68
1174	6616092,04	3184886,42
1175	6616077,45	3184868,19
1176	6616069,83	3184862,95
1177	6616047,22	3184847,12
1178	6616033,74	3184831,12
1179	6616025,67	3184819,38
1180	6616015,71	3184804,43
1181	6616004,58	3184795,24
1182	6615979,88	3184779,71
1183	6615963,71	3184761,83
1184	6615953,91	3184735,05
1185	6615953,91	3184712,76
1186	6615953,91	3184711,63
1187	6615950,72	3184706,21
1188	6615944,27	3184695,16
1189	6615937,92	3184669,76

1190	6615942,87	3184649,97
1191	6615944,70	3184643,74
1192	6615942,92	3184633,02
1193	6615939,53	3184605,95
1194	6615936,18	3184577,13
1195	6615934,24	3184556,45
1196	6615931,01	3184535,76
1197	6615928,44	3184516,45
1198	6615923,61	3184520,16
1199	6615908,27	3184522,58
1200	6615904,82	3184524,21
1201	6615897,78	3184532,03
1202	6615877,24	3184565,22
1203	6615842,13	3184543,61
1204	6615834,77	3184531,16
1205	6615826,92	3184539,66
1206	6615804,61	3184519,21
1207	6615790,21	3184540,82
1208	6615755,17	3184527,47
1209	6615736,60	3184515,36
1210	6615718,42	3184500,54
1211	6615706,33	3184492,08
1212	6615683,61	3184477,42
1213	6615679,62	3184473,15
1214	6615672,54	3184477,40
1215	6615650,49	3184491,36
1216	6615629,52	3184498,60
1217	6615621,95	3184503,14
1218	6615613,05	3184505,37
1219	6615612,52	3184505,50
1220	6615608,98	3184511,40
1221	6615589,54	3184517,48
1222	6615573,92	3184522,68
1223	6615555,41	3184516,51
1224	6615543,71	3184506,48
1225	6615536,98	3184494,52
1226	6615532,40	3184489,48
1227	6615526,06	3184488,32
1228	6615522,67	3184484,60
1229	6615520,14	3184485,04
1230	6615513,79	3184492,35
1231	6615501,14	3184511,33
1232	6615469,43	3184508,45

1233	6615452,05	3184503,48
1234	6615437,10	3184497,50
1235	6615417,89	3184488,77
1236	6615411,49	3184482,37
1237	6615410,50	3184482,60
1238	6615387,18	3184491,19
1239	6615372,40	3184497,24
1240	6615342,59	3184507,56
1241	6615305,77	3184482,14
1242	6615275,22	3184466,63
1243	6615248,07	3184452,51
1244	6615211,70	3184431,58
1245	6615170,84	3184402,86
1246	6615136,88	3184374,89
1247	6615134,81	3184374,01
1248	6615111,47	3184368,62
1249	6615098,27	3184367,79
1250	6615084,23	3184368,80
1251	6615061,95	3184368,80
1252	6615034,64	3184370,62
1253	6615009,26	3184380,02
1254	6614985,01	3184388,51
1255	6614956,30	3184391,24
1256	6614912,14	3184383,11
1257	6614889,92	3184378,06
1258	6614874,07	3184376,55
1259	6614858,49	3184381,09
1260	6614837,28	3184399,41
1261	6614814,45	3184411,78
1262	6614797,30	3184435,25
1263	6614776,29	3184461,20
1264	6614746,10	3184480,07
1265	6614719,13	3184492,85
1266	6614631,42	3184489,38
1267	6614594,32	3184484,50
1268	6614566,46	3184490,41
1269	6614528,92	3184508,19
1270	6614484,46	3184529,41
1271	6614464,30	3184544,08
1272	6614448,19	3184559,18
1273	6614422,97	3184581,25
1274	6614383,86	3184619,33
1275	6614348,55	3184658,91

1276	6614310,58	3184692,67
1277	6614276,35	3184732,09
1278	6614240,64	3184769,68
1279	6614202,19	3184807,07
1280	6614164,95	3184843,21
1281	6614147,92	3184855,70
1282	6614128,55	3184870,60
1283	6614095,24	3184873,37
1284	6614066,87	3184874,42
1285	6614045,81	3184876,53
1286	6614023,57	3184877,54
1287	6613998,52	3184882,18
1288	6613964,31	3184893,94
1289	6613929,29	3184899,41
1290	6613893,99	3184907,97
1291	6613871,62	3184910,76
1292	6613840,10	3184904,46
1293	6613802,63	3184893,44
1294	6613781,60	3184886,43
1295	6613773,73	3184884,95
1296	6613763,11	3184889,42
1297	6613741,99	3184904,50
1298	6613710,89	3184921,78
1299	6613668,65	3184939,11
1300	6613615,27	3184963,19
1301	6613578,11	3184980,73
1302	6613529,18	3185007,92
1303	6613503,99	3185016,32
1304	6613481,89	3185029,11
1305	6613454,06	3185033,08
1306	6613423,33	3185035,45
1307	6613420,13	3185035,08
1308	6613409,87	3185048,27
1309	6613366,05	3185040,16
1310	6613342,49	3185035,20
1311	6613326,42	3185027,16
1312	6613323,07	3185025,30
1313	6613303,65	3185001,83
1314	6613304,66	3184985,62
1315	6613326,66	3184974,59
1316	6613347,88	3184975,91
1317	6613381,35	3184980,23
1318	6613424,30	3184985,23

1319	6613448,60	3184983,36
1320	6613465,22	3184980,98
1321	6613483,34	3184970,49
1322	6613508,96	3184961,95
1323	6613555,27	3184936,22
1324	6613594,31	3184917,79
1325	6613648,88	3184893,18
1326	6613689,19	3184876,64
1327	6613715,24	3184862,17
1328	6613738,57	3184845,50
1329	6613768,17	3184833,04
1330	6613794,17	3184837,91
1331	6613817,59	3184845,72
1332	6613852,08	3184855,86
1333	6613873,47	3184860,14
1334	6613884,97	3184858,71
1335	6613919,52	3184850,33
1336	6613952,23	3184845,22
1337	6613985,77	3184833,69
1338	6614017,86	3184827,75
1339	6614042,19	3184826,64
1340	6614063,46	3184824,52
1341	6614092,24	3184823,45
1342	6614109,73	3184821,99
1343	6614117,88	3184815,72
1344	6614132,60	3184804,93
1345	6614167,33	3184771,22
1346	6614205,07	3184734,53
1347	6614239,33	3184698,46
1348	6614274,94	3184657,44
1349	6614313,17	3184623,47
1350	6614347,72	3184584,73
1351	6614389,04	3184544,50
1352	6614414,62	3184522,12
1353	6614432,37	3184505,47
1354	6614458,78	3184486,27
1355	6614507,45	3184463,04
1356	6614550,35	3184442,72
1357	6614592,34	3184433,81
1358	6614635,67	3184439,51
1359	6614708,83	3184442,40
1360	6614722,07	3184436,13
1361	6614742,69	3184423,24

1362	6614757,66	3184404,75
1363	6614780,73	3184373,18
1364	6614811,33	3184326,66
1365	6614825,15	3184301,62
1366	6614835,29	3184272,30
1367	6614841,71	3184242,69
1368	6614843,56	3184221,80
1369	6614855,62	3184064,10
1370	6614859,02	3184016,47
1371	6614861,00	3183978,20
1372	6614866,39	3183911,01
1373	6614868,37	3183853,17
1374	6614834,94	3183842,04
1375	6614807,93	3183857,04
1376	6614774,76	3183865,51
1377	6614747,02	3183875,22
1378	6614727,26	3183878,04
1379	6614713,55	3183881,35
1380	6614703,34	3183888,15
1381	6614681,56	3183902,67
1382	6614656,16	3183908,23
1383	6614625,56	3183915,88
1384	6614594,79	3183918,74
1385	6614549,25	3183921,38
1386	6614490,58	3183927,32
1387	6614453,93	3183930,03
1388	6614427,87	3183930,72
1389	6614389,61	3183930,72
1390	6614341,40	3183937,52
1391	6614327,53	3183941,40
1392	6614305,56	3183949,71
1393	6614280,91	3183962,76
1394	6614249,86	3183968,06
1395	6614232,50	3183971,04
1396	6614220,26	3183979,98
1397	6614189,09	3184003,81
1398	6614177,52	3184018,06
1399	6614165,32	3184031,37
1400	6614149,78	3184048,10
1401	6614126,74	3184064,57
1402	6614089,04	3184099,12
1403	6614061,24	3184120,88
1404	6614028,63	3184134,37

1405	6614002,92	3184148,39
1406	6613974,25	3184153,45
1407	6613958,86	3184147,78
1408	6613952,07	3184151,75
1409	6613913,94	3184157,01
1410	6613901,69	3184156,19
1411	6613890,87	3184161,00
1412	6613865,16	3184180,28
1413	6613846,55	3184165,81
1414	6613846,14	3184165,78
1415	6613832,56	3184172,57
1416	6613805,63	3184184,12
1417	6613789,22	3184174,74
1418	6613778,13	3184177,97
1419	6613757,67	3184192,70
1420	6613741,31	3184212,13
1421	6613723,09	3184227,32
1422	6613692,49	3184236,81
1423	6613683,08	3184244,78
1424	6613652,29	3184273,51
1425	6613629,50	3184297,34
1426	6613623,66	3184301,86
1427	6613601,30	3184314,41
1428	6613571,58	3184330,51
1429	6613560,21	3184339,98
1430	6613538,46	3184343,33
1431	6613519,28	3184350,10
1432	6613506,13	3184356,17
1433	6613502,80	3184358,94
1434	6613498,06	3184365,03
1435	6613492,46	3184383,70
1436	6613461,24	3184400,51
1437	6613426,55	3184402,44
1438	6613402,92	3184393,44
1439	6613392,34	3184397,67
1440	6613349,12	3184390,75
1441	6613324,29	3184379,47
1442	6613311,46	3184382,03
1443	6613303,06	3184388,49
1444	6613302,14	3184390,18
1445	6613308,56	3184419,08
1446	6613278,65	3184445,99
1447	6613239,25	3184450,92

1448	6613206,12	3184455,44
1449	6613172,88	3184448,79
1450	6613125,90	3184453,24
1451	6613104,62	3184471,69
1452	6613102,58	3184486,98
1453	6613095,02	3184503,98
1454	6613081,80	3184516,04
1455	6613068,45	3184534,47
1456	6613058,53	3184547,04
1457	6613041,69	3184570,29
1458	6613016,59	3184584,24
1459	6612951,92	3184603,50
1460	6612912,73	3184615,61
1461	6612878,09	3184617,54
1462	6612866,47	3184578,82
1463	6612872,01	3184560,08
1464	6612891,46	3184548,33
1465	6612913,85	3184562,93
1466	6612937,40	3184555,65
1467	6612997,08	3184537,88
1468	6613007,70	3184531,98
1469	6613018,64	3184516,87
1470	6613028,56	3184504,30
1471	6613044,32	3184482,55
1472	6613053,59	3184474,10
1473	6613053,97	3184473,24
1474	6613054,44	3184469,66
1475	6613053,91	3184463,76
1476	6613060,24	3184443,98
1477	6613097,30	3184411,86
1478	6613110,78	3184404,45
1479	6613171,83	3184398,67
1480	6613179,08	3184399,04
1481	6613207,69	3184404,76
1482	6613232,77	3184401,34
1483	6613252,84	3184398,83
1484	6613249,26	3184382,71
1485	6613264,22	3184355,29
1486	6613290,21	3184335,29
1487	6613330,30	3184327,27
1488	6613363,68	3184342,45
1489	6613386,60	3184346,11
1490	6613402,48	3184339,76

1491	6613431,29	3184284,59
1492	6613406,83	3184258,08
1493	6613384,89	3184244,77
1494	6613364,43	3184223,76
1495	6613344,94	3184234,08
1496	6613311,92	3184244,81
1497	6613273,49	3184260,18
1498	6613237,87	3184263,15
1499	6613220,97	3184243,17
1500	6613214,16	3184248,46
1501	6613177,17	3184269,60
1502	6613162,02	3184234,27
1503	6613157,22	3184231,21
1504	6613149,41	3184231,21
1505	6613130,96	3184231,21
1506	6613113,10	3184232,06
1507	6613095,84	3184230,41
1508	6613092,58	3184230,41
1509	6613085,95	3184238,95
1510	6613053,53	3184235,35
1511	6613041,78	3184218,25
1512	6613041,33	3184218,01
1513	6613040,05	3184218,07
1514	6613034,23	3184223,02
1515	6613025,52	3184239,10
1516	6613007,03	3184266,13
1517	6612977,20	3184266,13
1518	6612952,13	3184246,29
1519	6612932,01	3184232,87
1520	6612897,07	3184211,74
1521	6612868,26	3184189,21
1522	6612851,97	3184182,45
1523	6612827,09	3184176,57
1524	6612816,58	3184168,70
1525	6612805,59	3184164,24
1526	6612790,76	3184161,21
1527	6612771,55	3184158,95
1528	6612731,78	3184155,01
1529	6612705,74	3184152,78
1530	6612683,21	3184154,48
1531	6612661,78	3184160,67
1532	6612642,50	3184155,10
1533	6612627,61	3184157,23

1534	6612608,62	3184160,53
1535	6612585,17	3184162,12
1536	6612565,84	3184165,41
1537	6612536,21	3184165,41
1538	6612517,43	3184166,61
1539	6612420,94	3184165,38
1540	6612400,57	3184160,00
1541	6612387,00	3184160,76
1542	6612371,39	3184157,78
1543	6612358,09	3184159,95
1544	6612345,61	3184162,34
1545	6612333,73	3184173,93
1546	6612330,14	3184177,52
1547	6612318,01	3184196,15
1548	6612302,17	3184207,07
1549	6612282,24	3184217,27
1550	6612257,97	3184224,33
1551	6612248,34	3184226,47
1552	6612234,80	3184226,87
1553	6612215,73	3184231,01
1554	6612198,84	3184230,12
1555	6612187,86	3184230,50
1556	6612171,94	3184230,50
1557	6612164,67	3184220,11
1558	6612163,34	3184219,80
1559	6612147,31	3184206,56
1560	6612142,00	3184195,95
1561	6612137,06	3184181,11
1562	6612136,58	3184165,80
1563	6612135,88	3184154,61
1564	6612134,45	3184146,87
1565	6612132,17	3184140,90
1566	6612125,72	3184127,02
1567	6612137,51	3184110,09
1568	6612150,42	3184105,01
1569	6612159,47	3184104,89
1570	6612159,62	3184105,07
1571	6612169,04	3184125,32
1572	6612173,12	3184136,02
1573	6612175,65	3184149,71
1574	6612176,54	3184163,92
1575	6612176,86	3184174,01
1576	6612179,05	3184180,60

1577	6612179,30	3184181,11
1578	6612181,53	3184182,95
1579	6612191,27	3184185,19
1580	6612193,81	3184190,27
1581	6612199,21	3184190,09
1582	6612212,48	3184190,78
1583	6612229,92	3184186,99
1584	6612243,37	3184186,60
1585	6612248,03	3184185,56
1586	6612267,41	3184179,92
1587	6612281,62	3184172,65
1588	6612288,80	3184167,70
1589	6612298,90	3184152,20
1590	6612305,62	3184145,47
1591	6612326,28	3184125,31
1592	6612351,11	3184120,56
1593	6612371,94	3184117,17
1594	6612389,67	3184120,55
1595	6612404,67	3184119,71
1596	6612426,38	3184125,45
1597	6612516,41	3184126,60
1598	6612534,94	3184125,41
1599	6612562,46	3184125,41
1600	6612580,44	3184122,35
1601	6612603,82	3184120,77
1602	6612621,35	3184117,72
1603	6612645,35	3184114,29
1604	6612661,78	3184119,04
1605	6612676,07	3184114,91
1606	6612705,94	3184112,65
1607	6612735,46	3184115,18
1608	6612775,86	3184119,18
1609	6612797,12	3184121,68
1610	6612817,22	3184125,79
1611	6612829,85	3184125,84
1612	6612867,41	3184134,72
1613	6612893,72	3184145,65
1614	6612925,51	3184170,51
1615	6612958,83	3184190,66
1616	6612981,57	3184205,82
1617	6612985,15	3184208,65
1618	6612994,72	3184190,98
1619	6613020,65	3184168,94

1620	6613052,71	3184167,42
1621	6613076,07	3184179,88
1622	6613076,44	3184180,41
1623	6613098,21	3184180,41
1624	6613114,29	3184181,95
1625	6613129,77	3184181,21
1626	6613149,41	3184181,21
1627	6613171,78	3184181,21
1628	6613197,85	3184197,80
1629	6613204,89	3184192,33
1630	6613242,93	3184188,71
1631	6613259,41	3184211,18
1632	6613261,88	3184210,97
1633	6613294,89	3184197,77
1634	6613325,37	3184187,86
1635	6613325,57	3184187,76
1636	6613322,58	3184178,19
1637	6613324,16	3184155,99
1638	6613332,35	3184143,25
1639	6613333,96	3184135,99
1640	6613333,96	3184121,92
1641	6613337,54	3184096,28
1642	6613351,57	3184084,16
1643	6613371,87	3184073,72
1644	6613386,97	3184079,90
1645	6613396,41	3184083,55
1646	6613406,70	3184091,12
1647	6613419,36	3184101,24
1648	6613426,55	3184107,78
1649	6613432,99	3184113,18
1650	6613440,76	3184118,41
1651	6613451,95	3184124,63
1652	6613456,86	3184126,69
1653	6613467,85	3184130,88
1654	6613482,69	3184140,51
1655	6613496,14	3184150,27
1656	6613511,25	3184151,17
1657	6613530,08	3184132,32
1658	6613532,01	3184132,26
1659	6613534,51	3184126,97
1660	6613548,43	3184110,06
1661	6613557,80	3184109,28
1662	6613559,39	3184103,45

1663	6613560,74	3184094,35
1664	6613562,74	3184083,50
1665	6613565,01	3184072,62
1666	6613571,05	3184055,35
1667	6613576,70	3184041,88
1668	6613580,95	3184034,02
1669	6613583,41	3184025,86
1670	6613583,57	3184019,68
1671	6613583,70	3184015,46
1672	6613582,39	3184010,55
1673	6613580,28	3183996,57
1674	6613578,72	3183985,97
1675	6613579,37	3183974,26
1676	6613580,47	3183964,05
1677	6613582,11	3183954,65
1678	6613584,49	3183949,40
1679	6613584,52	3183949,24
1680	6613584,14	3183947,76
1681	6613581,02	3183934,66
1682	6613589,12	3183914,76
1683	6613596,66	3183908,67
1684	6613596,66	3183907,79
1685	6613594,32	3183897,15
1686	6613592,70	3183883,25
1687	6613593,77	3183867,44
1688	6613593,98	3183847,93
1689	6613578,85	3183819,09
1690	6613530,79	3183800,56
1691	6613512,11	3183798,97
1692	6613497,28	3183791,55
1693	6613481,35	3183785,46
1694	6613475,80	3183780,22
1695	6613467,77	3183780,49
1696	6613444,82	3183776,50
1697	6613429,77	3183760,45
1698	6613397,00	3183786,89
1699	6613384,83	3183795,31
1700	6613364,07	3183802,51
1701	6613344,07	3183796,55
1702	6613335,75	3183788,23
1703	6613330,36	3183783,44
1704	6613325,36	3183777,72
1705	6613317,65	3183771,74

1706	6613296,85	3183752,90
1707	6613279,26	3183766,33
1708	6613262,01	3183760,81
1709	6613253,40	3183771,15
1710	6613229,13	3183768,35
1711	6613226,98	3183766,56
1712	6613215,33	3183766,91
1713	6613195,63	3183756,31
1714	6613194,51	3183750,72
1715	6613178,33	3183747,25
1716	6613177,58	3183746,24
1717	6613168,26	3183744,21
1718	6613156,39	3183739,13
1719	6613131,85	3183739,13
1720	6613127,48	3183735,85
1721	6613123,79	3183736,11
1722	6613106,41	3183720,68
1723	6613100,97	3183711,35
1724	6613096,68	3183709,56
1725	6613089,17	3183698,77
1726	6613085,06	3183694,20
1727	6613079,64	3183687,57
1728	6613074,41	3183680,68
1729	6613068,55	3183674,56
1730	6613061,92	3183666,28
1731	6613055,05	3183658,58
1732	6613044,91	3183645,06
1733	6613027,77	3183633,31
1734	6613004,06	3183628,31
1735	6612990,88	3183627,60
1736	6612977,34	3183626,41
1737	6612954,42	3183625,08
1738	6612918,08	3183615,03
1739	6612916,47	3183606,18
1740	6612914,36	3183605,34
1741	6612896,42	3183596,79
1742	6612875,57	3183585,59
1743	6612864,76	3183581,12
1744	6612856,24	3183577,19
1745	6612846,35	3183574,84
1746	6612828,67	3183563,79
1747	6612826,06	3183555,44
1748	6612817,27	3183552,76

1749	6612806,17	3183546,51
1750	6612798,79	3183539,92
1751	6612789,22	3183538,93
1752	6612775,40	3183531,65
1753	6612769,29	3183526,85
1754	6612767,99	3183526,07
1755	6612746,75	3183521,02
1756	6612730,40	3183506,60
1757	6612728,22	3183490,90
1758	6612739,90	3183479,83
1759	6612759,48	3183475,37
1760	6612784,43	3183478,53
1761	6612790,51	3183479,75
1762	6612797,37	3183481,19
1763	6612799,32	3183481,47
1764	6612801,06	3183481,32
1765	6612810,03	3183480,43
1766	6612819,09	3183480,43
1767	6612832,80	3183482,48
1768	6612842,22	3183487,19
1769	6612855,69	3183490,05
1770	6612865,60	3183495,38
1771	6612878,06	3183497,55
1772	6612887,44	3183506,31
1773	6612890,81	3183508,29
1774	6612901,13	3183513,13
1775	6612915,33	3183517,86
1776	6612930,48	3183524,82
1777	6612942,97	3183529,56
1778	6612953,37	3183535,44
1779	6612957,97	3183537,83
1780	6612960,69	3183537,94
1781	6612971,19	3183537,32
1782	6612981,17	3183535,33
1783	6612995,74	3183532,13
1784	6613008,07	3183527,81
1785	6613033,06	3183531,52
1786	6613069,80	3183568,60
1787	6613090,48	3183597,98
1788	6613112,50	3183648,16
1789	6613118,92	3183656,62
1790	6613123,01	3183661,63
1791	6613129,84	3183669,21

1792	6613132,58	3183670,35
1793	6613146,21	3183681,89
1794	6613154,08	3183680,07
1795	6613164,55	3183681,44
1796	6613208,02	3183684,66
1797	6613246,14	3183714,76
1798	6613272,24	3183710,33
1799	6613279,72	3183706,48
1800	6613290,69	3183703,56
1801	6613304,52	3183699,76
1802	6613319,24	3183706,34
1803	6613332,88	3183712,90
1804	6613355,83	3183749,07
1805	6613388,30	3183709,38
1806	6613414,69	3183704,90
1807	6613431,12	3183701,61
1808	6613464,51	3183704,65
1809	6613463,72	3183695,62
1810	6613467,73	3183665,55
1811	6613458,19	3183623,09
1812	6613438,60	3183596,16
1813	6613441,79	3183567,53
1814	6613444,53	3183541,93
1815	6613440,81	3183524,58
1816	6613425,29	3183568,34
1817	6613369,45	3183537,32
1818	6613330,94	3183508,71
1819	6613291,80	3183478,78
1820	6613271,24	3183449,75
1821	6613241,18	3183402,27
1822	6613239,04	3183377,95
1823	6613237,12	3183348,71
1824	6613234,80	3183341,94
1825	6613217,15	3183331,28
1826	6613195,72	3183318,30
1827	6613184,97	3183309,82
1828	6613156,45	3183289,69
1829	6613137,32	3183269,28
1830	6613124,64	3183249,76
1831	6613105,30	3183234,67
1832	6613099,08	3183228,79
1833	6613080,37	3183244,54
1834	6613052,72	3183228,54

1835	6613017,82	3183196,32
1836	6613004,78	3183187,79
1837	6612978,53	3183166,66
1838	6612968,08	3183148,76
1839	6612920,19	3183117,63
1840	6612844,41	3183086,42
1841	6612798,04	3183028,47
1842	6612796,03	3183013,92
1843	6612801,94	3182993,33
1844	6612826,22	3182991,15
1845	6612837,08	3182997,23
1846	6612875,38	3183045,11
1847	6612943,53	3183073,17
1848	6613005,28	3183113,30
1849	6613017,06	3183133,50
1850	6613034,20	3183147,29
1851	6613048,67	3183156,75
1852	6613077,04	3183182,93
1853	6613105,52	3183166,05
1854	6613137,94	3183196,72
1855	6613162,00	3183215,50
1856	6613176,83	3183238,31
1857	6613189,45	3183251,77
1858	6613214,90	3183269,74
1859	6613224,26	3183277,13
1860	6613243,04	3183288,50
1861	6613276,20	3183308,53
1862	6613286,58	3183338,80
1863	6613288,89	3183374,12
1864	6613289,92	3183385,78
1865	6613312,79	3183421,91
1866	6613328,21	3183443,68
1867	6613361,04	3183468,78
1868	6613396,61	3183495,21
1869	6613397,92	3183495,94
1870	6613402,69	3183482,51
1871	6613441,83	3183459,03
1872	6613486,16	3183497,58
1873	6613495,10	3183539,29
1874	6613491,49	3183572,95
1875	6613490,44	3183582,42
1876	6613504,71	3183602,05
1877	6613510,13	3183626,16

1878	6613524,96	3183630,10
1879	6613559,32	3183609,00
1880	6613629,08	3183596,90
1881	6613670,71	3183605,02
1882	6613694,52	3183620,55
1883	6613706,95	3183632,88
1884	6613744,41	3183622,28
1885	6613753,81	3183620,94
1886	6613770,97	3183583,89
1887	6613792,30	3183561,14
1888	6613798,41	3183509,81
1889	6613807,08	3183487,74
1890	6613795,99	3183466,29
1891	6613767,04	3183398,40
1892	6613743,46	3183376,63
1893	6613737,38	3183363,36
1894	6613737,38	3183351,83
1895	6613742,04	3183341,31
1896	6613794,33	3183321,52
1897	6613933,98	3183271,40
1898	6613935,65	3183265,61
1899	6613937,04	3183261,61
1900	6613939,29	3183255,00
1901	6613942,08	3183248,74
1902	6613944,86	3183244,40
1903	6613946,77	3183239,53
1904	6613951,11	3183235,88
1905	6613957,89	3183233,96
1906	6613962,06	3183234,66
1907	6613964,84	3183238,31
1908	6613966,75	3183241,09
1909	6613972,55	3183243,80
1910	6613976,53	3183245,35
1911	6613980,03	3183245,69
1912	6613986,31	3183242,39
1913	6613991,18	3183240,27
1914	6613999,77	3183236,98
1915	6614014,54	3183227,21
1916	6614020,05	3183220,64
1917	6614025,35	3183216,71
1918	6614030,12	3183212,79
1919	6614033,94	3183207,17
1920	6614036,27	3183202,50

1921	6614037,86	3183196,88
1922	6614038,18	3183192,11
1923	6614041,31	3183190,05
1924	6614047,63	3183190,47
1925	6614055,04	3183190,16
1926	6614062,10	3183191,22
1927	6614067,04	3183195,32
1928	6614071,88	3183201,01
1929	6614073,04	3183206,91
1930	6614072,09	3183212,70
1931	6614072,20	3183218,81
1932	6614072,94	3183223,02
1933	6614077,44	3183232,53
1934	6614081,48	3183235,67
1935	6614083,83	3183237,50
1936	6614086,57	3183241,59
1937	6614087,54	3183246,61
1938	6614088,58	3183251,95
1939	6614096,43	3183264,10
1940	6614111,02	3183264,91
1941	6614162,68	3183247,45
1942	6614180,51	3183275,76
1943	6614190,91	3183273,96
1944	6614210,70	3183286,06
1945	6614213,32	3183282,40
1946	6614238,99	3183256,72
1947	6614264,09	3183294,37
1948	6614281,16	3183307,50
1949	6614281,73	3183318,35
1950	6614283,23	3183319,64
1951	6614289,93	3183328,85
1952	6614300,21	3183346,47
1953	6614293,97	3183363,39
1954	6614293,97	3183364,47
1955	6614295,80	3183368,82
1956	6614300,20	3183377,06
1957	6614305,38	3183390,38
1958	6614307,07	3183400,52
1959	6614308,26	3183418,98
1960	6614308,26	3183423,81
1961	6614299,79	3183459,08
1962	6614293,87	3183459,08
1963	6614295,03	3183460,23

1964	6614303,89	3183467,05
1965	6614308,96	3183474,66
1966	6614319,42	3183482,22
1967	6614321,46	3183485,95
1968	6614359,60	3183516,23
1969	6614373,33	3183522,94
1970	6614424,84	3183503,47
1971	6614435,35	3183498,08
1972	6614443,10	3183481,96
1973	6614450,33	3183466,94
1974	6614450,33	3183454,13
1975	6614474,74	3183411,42
1976	6614495,00	3183394,88
1977	6614508,06	3183384,22
1978	6614511,10	3183380,11
1979	6614518,35	3183370,30
1980	6614522,24	3183365,05
1981	6614522,24	3183354,16
1982	6614522,24	3183323,65
1983	6614555,63	3183311,16
1984	6614585,87	3183311,16
1985	6614600,29	3183326,50
1986	6614611,38	3183338,28
1987	6614618,79	3183346,16
1988	6614624,74	3183349,34
1989	6614633,83	3183349,34
1990	6614636,90	3183349,34
1991	6614636,90	3183344,62
1992	6614651,97	3183326,67
1993	6614662,99	3183313,54
1994	6614668,55	3183306,92
1995	6614677,03	3183289,03
1996	6614690,33	3183260,99
1997	6614704,42	3183228,87
1998	6614717,36	3183213,50
1999	6614723,25	3183206,49
2000	6614725,97	3183203,26
2001	6614722,12	3183192,06
2002	6614722,12	3183187,28
2003	6614712,80	3183173,29
2004	6614716,68	3183153,51
2005	6614720,90	3183131,99
2006	6614712,82	3183108,49

2007	6614663,62	3183054,78
2008	6614653,61	3183048,48
2009	6614647,72	3183042,85
2010	6614644,53	3183036,81
2011	6614632,64	3183031,02
2012	6614605,37	3183032,14
2013	6614592,40	3183029,45
2014	6614576,04	3183022,95
2015	6614558,44	3183008,27
2016	6614551,51	3183000,24
2017	6614531,15	3182998,26
2018	6614492,21	3182980,13
2019	6614477,53	3182974,39
2020	6614453,11	3182957,84
2021	6614413,39	3182940,64
2022	6614335,78	3182931,37
2023	6614269,62	3182903,91
2024	6614269,32	3182895,47
2025	6614266,48	3182889,37
2026	6614263,79	3182881,56
2027	6614258,82	3182873,19
2028	6614255,70	3182866,52
2029	6614253,01	3182858,29
2030	6614244,03	3182844,63
2031	6614242,19	3182839,52
2032	6614241,34	3182833,28
2033	6614237,08	3182829,44
2034	6614229,42	3182827,60
2035	6614224,18	3182825,04
2036	6614218,64	3182819,79
2037	6614208,29	3182807,02
2038	6614196,74	3182791,66
2039	6614185,54	3182780,45
2040	6614175,18	3182769,66
2041	6614159,83	3182751,62
2042	6614155,01	3182745,09
2043	6614150,04	3182734,45
2044	6614145,50	3182723,38
2045	6614141,53	3182711,88
2046	6614137,42	3182702,94
2047	6614126,75	3182690,99
2048	6614123,91	3182688,57
2049	6614120,65	3182675,23

2050	6614118,24	3182666,43
2051	6614116,82	3182659,48
2052	6614114,41	3182648,55
2053	6614109,73	3182639,75
2054	6614104,77	3182628,40
2055	6614099,66	3182617,05
2056	6614094,98	3182605,70
2057	6614091,34	3182597,39
2058	6614089,84	3182591,91
2059	6614088,34	3182585,10
2060	6614085,33	3182577,50
2061	6614082,24	3182572,46
2062	6614077,47	3182566,54
2063	6614074,11	3182562,38
2064	6614071,18	3182554,62
2065	6614069,51	3182549,03
2066	6614065,87	3182545,67
2067	6614062,09	3182542,03
2068	6614060,14	3182536,99
2069	6614058,32	3182531,39
2070	6614057,90	3182527,76
2071	6614058,88	3182522,72
2072	6614056,78	3182518,24
2073	6614054,12	3182513,06
2074	6614052,86	3182508,44
2075	6614053,84	3182504,25
2076	6614054,26	3182499,77
2077	6614051,74	3182493,89
2078	6614034,12	3182472,20
2079	6614025,45	3182461,29
2080	6614020,14	3182454,01
2081	6614019,26	3182447,97
2082	6614017,16	3182440,83
2083	6614013,11	3182437,05
2084	6614007,37	3182434,67
2085	6614002,76	3182431,87
2086	6613999,40	3182427,82
2087	6613994,93	3182419,56
2088	6613992,69	3182413,82
2089	6613991,01	3182409,06
2090	6613989,44	3182401,89
2091	6613985,24	3182397,83
2092	6613978,95	3182393,63

2093	6613975,73	3182389,15
2094	6613973,21	3182379,22
2095	6613970,70	3182370,82
2096	6613968,18	3182363,40
2097	6613961,32	3182356,97
2098	6613952,37	3182351,09
2099	6613946,22	3182348,85
2100	6613935,51	3182346,32
2101	6613923,90	3182342,68
2102	6613918,59	3182342,26
2103	6613915,65	3182344,50
2104	6613913,41	3182345,34
2105	6613908,38	3182345,06
2106	6613898,03	3182341,70
2107	6613889,50	3182339,18
2108	6613882,29	3182336,50
2109	6613874,45	3182335,38
2110	6613863,96	3182332,02
2111	6613856,97	3182327,83
2112	6613846,20	3182322,79
2113	6613833,34	3182317,33
2114	6613822,57	3182311,17
2115	6613817,25	3182308,10
2116	6613807,30	3182307,71
2117	6613802,28	3182309,44
2118	6613795,71	3182312,81
2119	6613789,74	3182316,54
2120	6613784,16	3182319,49
2121	6613772,40	3182326,07
2122	6613765,22	3182329,18
2123	6613758,81	3182330,83
2124	6613752,50	3182330,83
2125	6613742,61	3182331,85
2126	6613735,52	3182332,72
2127	6613730,85	3182331,42
2128	6613728,77	3182328,82
2129	6613728,69	3182325,27
2130	6613731,71	3182318,78
2131	6613737,94	3182311,43
2132	6613753,20	3182289,58
2133	6613765,06	3182273,99
2134	6613777,88	3182260,33
2135	6613787,81	3182247,40

2136	6613792,47	3182238,47
2137	6613800,15	3182235,57
2138	6613807,09	3182225,98
2139	6613815,57	3182214,41
2140	6613821,44	3182203,70
2141	6613832,75	3182183,08
2142	6613843,64	3182167,35
2143	6613869,53	3182129,90
2144	6613887,37	3182102,04
2145	6613907,60	3182090,71
2146	6613918,39	3182093,48
2147	6613931,17	3182122,05
2148	6613928,79	3182155,88
2149	6613882,98	3182217,46
2150	6613883,74	3182265,35
2151	6613931,64	3182279,86
2152	6613993,51	3182298,60
2153	6614019,04	3182322,66
2154	6614049,82	3182378,12
2155	6614084,85	3182412,56
2156	6614113,68	3182440,28
2157	6614129,84	3182458,89
2158	6614132,23	3182476,21
2159	6614128,57	3182488,34
2160	6614125,40	3182489,77
2161	6614123,94	3182491,65
2162	6614122,49	3182495,09
2163	6614123,42	3182499,95
2164	6614124,66	3182501,13
2165	6614125,87	3182502,28
2166	6614127,80	3182504,12
2167	6614132,90	3182512,04
2168	6614145,48	3182552,94
2169	6614151,26	3182573,66
2170	6614161,64	3182589,58
2171	6614170,86	3182606,98
2172	6614192,09	3182629,08
2173	6614208,86	3182648,09
2174	6614226,09	3182689,27
2175	6614237,73	3182723,96
2176	6614248,50	3182739,14
2177	6614269,10	3182752,58
2178	6614301,08	3182761,32

2179	6614316,83	3182770,57
2180	6614324,06	3182780,43
2181	6614346,14	3182796,54
2182	6614364,96	3182830,59
2183	6614377,40	3182832,28
2184	6614387,24	3182830,18
2185	6614393,62	3182834,40
2186	6614391,54	3182849,75
2187	6614392,54	3182859,91
2188	6614400,83	3182861,15
2189	6614412,58	3182857,20
2190	6614427,43	3182847,29
2191	6614438,42	3182843,70
2192	6614445,98	3182843,81
2193	6614453,03	3182854,43
2194	6614454,87	3182857,84
2195	6614467,75	3182854,27
2196	6614479,78	3182857,83
2197	6614492,14	3182866,64
2198	6614503,44	3182869,07
2199	6614526,80	3182872,42
2200	6614541,12	3182875,27
2201	6614551,64	3182879,18
2202	6614557,20	3182887,89
2203	6614568,39	3182898,57
2204	6614582,72	3182900,66
2205	6614592,96	3182897,06
2206	6614607,19	3182905,72
2207	6614621,42	3182914,38
2208	6614647,88	3182927,91
2209	6614674,34	3182941,44
2210	6614698,91	3182953,53
2211	6614723,48	3182965,61
2212	6614746,13	3182973,32
2213	6614751,13	3182975,02
2214	6614768,24	3182972,16
2215	6614791,32	3182977,34
2216	6614803,95	3182993,30
2217	6614817,85	3182999,89
2218	6614837,46	3183001,31
2219	6614866,76	3183017,76
2220	6614873,55	3183029,93
2221	6614885,53	3183042,23

2222	6614900,01	3183057,07
2223	6614925,91	3183074,57
2224	6614936,82	3183081,69
2225	6614938,80	3183083,59
2226	6614943,79	3183074,54
2227	6614954,17	3183055,95
2228	6614975,77	3183027,15
2229	6615022,79	3183014,11
2230	6615056,52	3183000,81
2231	6615069,43	3183003,31
2232	6615074,40	3183001,61
2233	6615083,18	3182994,95
2234	6615099,32	3182983,88
2235	6615120,99	3182973,92
2236	6615133,54	3182967,99
2237	6615148,05	3182958,40
2238	6615156,77	3182938,16
2239	6615163,79	3182913,57
2240	6615175,38	3182883,90
2241	6615187,45	3182867,81
2242	6615201,20	3182856,14
2243	6615221,62	3182832,48
2244	6615355,18	3182783,30
2245	6615355,49	3182780,98
2246	6615367,76	3182771,10
2247	6615364,77	3182758,40
2248	6615371,78	3182742,23
2249	6615379,53	3182733,71
2250	6615377,91	3182732,27
2251	6615367,73	3182728,35
2252	6615349,83	3182706,38
2253	6615353,91	3182698,22
2254	6615352,70	3182696,62
2255	6615355,28	3182685,67
2256	6615351,39	3182679,44
2257	6615359,42	3182662,77
2258	6615363,44	3182654,37
2259	6615365,33	3182644,77
2260	6615370,77	3182627,89
2261	6615386,74	3182586,98
2262	6615400,52	3182559,96
2263	6615399,89	3182544,78
2264	6615405,29	3182511,27

2265	6615416,79	3182480,51
2266	6615416,79	3182461,55
2267	6615382,86	3182447,69
2268	6615362,41	3182440,53
2269	6615358,08	3182426,88
2270	6615356,29	3182416,11
2271	6615336,81	3182399,15
2272	6615336,69	3182399,07
2273	6615306,70	3182389,30
2274	6615289,28	3182374,78
2275	6615259,10	3182336,92
2276	6615244,62	3182321,02
2277	6615238,42	3182311,04
2278	6615224,78	3182295,52
2279	6615223,16	3182293,83
2280	6615222,64	3182294,43
2281	6615206,78	3182307,84
2282	6615187,92	3182306,80
2283	6615176,41	3182302,12
2284	6615165,48	3182298,56
2285	6615161,59	3182297,43
2286	6615160,64	3182299,11
2287	6615147,98	3182315,52
2288	6615138,11	3182319,10
2289	6615127,51	3182308,81
2290	6615124,42	3182305,80
2291	6615110,43	3182292,21
2292	6615105,37	3182289,07
2293	6615105,69	3182281,52
2294	6615109,22	3182276,64
2295	6615119,64	3182275,06
2296	6615128,23	3182283,81
2297	6615131,41	3182279,69
2298	6615137,09	3182269,66
2299	6615149,46	3182263,68
2300	6615163,44	3182261,53
2301	6615175,77	3182265,10
2302	6615188,44	3182269,23
2303	6615195,06	3182271,92
2304	6615198,10	3182269,34
2305	6615204,57	3182262,03
2306	6615221,47	3182250,77
2307	6615237,78	3182258,47

2308	6615250,59	3182271,87
2309	6615266,61	3182290,11
2310	6615272,65	3182299,82
2311	6615285,75	3182314,20
2312	6615314,43	3182350,18
2313	6615324,13	3182358,26
2314	6615355,09	3182368,83
2315	6615371,31	3182378,50
2316	6615376,26	3182394,01
2317	6615375,26	3182404,47
2318	6615376,21	3182406,64
2319	6615379,74	3182409,52
2320	6615395,27	3182414,95
2321	6615433,07	3182430,39
2322	6615464,73	3182445,97
2323	6615473,84	3182429,47
2324	6615474,12	3182427,49
2325	6615478,06	3182418,00
2326	6615482,16	3182398,89
2327	6615486,30	3182378,29
2328	6615484,27	3182357,96
2329	6615483,76	3182344,27
2330	6615478,83	3182339,43
2331	6615460,09	3182317,32
2332	6615464,21	3182291,25
2333	6615464,51	3182285,02
2334	6615464,31	3182279,95
2335	6615458,18	3182264,97
2336	6615458,93	3182247,79
2337	6615462,21	3182231,67
2338	6615465,10	3182220,50
2339	6615466,79	3182211,12
2340	6615463,30	3182205,57
2341	6615451,67	3182196,58
2342	6615448,11	3182174,09
2343	6615453,65	3182158,96
2344	6615444,51	3182148,08
2345	6615438,44	3182135,92
2346	6615436,87	3182118,74
2347	6615439,22	3182111,70
2348	6615436,09	3182098,89
2349	6615434,21	3182096,83
2350	6615430,06	3182094,48

2351	6615385,69	3182069,22
2352	6615353,52	3182054,51
2353	6615349,38	3182053,59
2354	6615329,47	3182060,26
2355	6615320,86	3182063,54
2356	6615301,42	3182050,82
2357	6615295,20	3182032,33
2358	6615295,31	3182019,77
2359	6615312,62	3182013,17
2360	6615346,69	3182001,75
2361	6615371,92	3182007,95
2362	6615408,49	3182024,67
2363	6615454,74	3182050,99
2364	6615465,80	3182057,25
2365	6615474,72	3182067,06
2366	6615488,84	3182081,18
2367	6615486,71	3182095,39
2368	6615491,22	3182113,82
2369	6615488,33	3182122,50
2370	6615490,11	3182124,62
2371	6615497,74	3182130,82
2372	6615504,79	3182144,92
2373	6615506,11	3182156,80
2374	6615502,71	3182170,38
2375	6615501,80	3182172,88
2376	6615515,25	3182194,24
2377	6615517,60	3182211,14
2378	6615513,97	3182231,23
2379	6615510,94	3182242,93
2380	6615508,71	3182253,89
2381	6615508,61	3182256,19
2382	6615513,92	3182269,16
2383	6615514,56	3182285,24
2384	6615514,02	3182296,38
2385	6615513,05	3182302,48
2386	6615515,48	3182305,35
2387	6615532,99	3182322,52
2388	6615534,17	3182354,55
2389	6615536,80	3182380,78
2390	6615531,12	3182409,07
2391	6615525,99	3182432,94
2392	6615522,73	3182440,81
2393	6615521,32	3182450,68

2394	6615504,09	3182471,20
2395	6615503,06	3182472,30
2396	6615503,27	3182475,14
2397	6615496,24	3182495,24
2398	6615483,01	3182501,51
2399	6615476,60	3182505,45
2400	6615456,97	3182515,83
2401	6615453,86	3182524,13
2402	6615450,06	3182547,76
2403	6615451,02	3182571,00
2404	6615432,41	3182607,48
2405	6615417,90	3182644,67
2406	6615413,82	3182657,32
2407	6615411,27	3182670,26
2408	6615408,38	3182676,29
2409	6615409,71	3182678,42
2410	6615407,25	3182685,80
2411	6615412,54	3182692,77
2412	6615411,37	3182695,11
2413	6615415,80	3182699,07
2414	6615424,60	3182707,87
2415	6615429,87	3182718,06
2416	6615433,15	3182729,26
2417	6615434,36	3182742,98
2418	6615429,54	3182755,24
2419	6615420,15	3182769,73
2420	6615418,11	3182770,58
2421	6615418,61	3182777,08
2422	6615415,70	3182789,07
2423	6615421,83	3182813,23
2424	6615436,45	3182818,58
2425	6615459,93	3182847,57
2426	6615490,16	3182867,73
2427	6615495,91	3182892,03
2428	6615505,44	3182903,79
2429	6615523,91	3182912,17
2430	6615562,85	3182935,81
2431	6615569,23	3182938,45
2432	6615585,64	3182948,30
2433	6615647,31	3182974,09
2434	6615657,97	3182981,82
2435	6615669,17	3182982,92
2436	6615679,16	3182985,35

2437	6615723,53	3182985,35
2438	6615801,23	3183029,38
2439	6615967,26	3183108,62
2440	6615944,30	3183284,62
2441	6615935,65	3183309,86
2442	6615936,86	3183316,86
2443	6615939,91	3183362,64
2444	6615939,80	3183365,05
2445	6615949,89	3183398,44
2446	6615940,92	3183440,51
2447	6615942,64	3183447,48
2448	6615941,78	3183478,74
2449	6615942,37	3183483,52
2450	6615945,40	3183508,92
2451	6615946,44	3183531,71
2452	6615959,70	3183537,17
2453	6615959,70	3183646,91
2454	6615966,62	3183658,24
2455	6615962,81	3183698,89
2456	6615963,76	3183702,68
2457	6615961,12	3183776,42
2458	6615955,09	3183790,21
2459	6615960,07	3183867,47
2460	6615937,28	3183897,86
2461	6615937,05	3183899,23
2462	6615932,45	3183921,68
2463	6615932,03	3183923,10
2464	6615932,00	3183923,56
2465	6615931,26	3183940,01
2466	6615928,39	3183972,56
2467	6615927,96	3183975,85
2468	6615929,68	3183977,28
2469	6615931,13	3183978,66
2470	6616004,12	3184027,32
2471	6616006,26	3184046,64
2472	6616018,30	3184057,07
2473	6616026,46	3184077,92
2474	6616045,55	3184088,17
2475	6616066,19	3184122,57
2476	6616084,00	3184138,15
2477	6616099,76	3184157,85
2478	6616102,76	3184160,95
2479	6616115,14	3184171,45

2480	6616134,76	3184189,17
2481	6616164,96	3184217,14
2482	6616168,10	3184218,27
2483	6616228,42	3184266,99
2484	6616255,08	3184303,52
2485	6616268,71	3184320,28
2486	6616270,32	3184321,79
2487	6616313,87	3184356,33
2488	6616335,77	3184400,13
2489	6616338,60	3184401,81
2490	6616427,13	3184464,77
2491	6616435,54	3184495,25
2492	6616463,47	3184511,67
2493	6616476,89	3184536,45
2494	6616593,80	3184633,88
2495	6616587,98	3184659,10
2496	6616616,72	3184681,31
2497	6616619,92	3184694,10
2498	6616648,48	3184720,88
2499	6616695,94	3184766,60
2500	6616724,89	3184808,96
2501	6616728,89	3184812,79
2502	6616751,85	3184842,55
2503	6616760,36	3184853,38
2504	6616762,19	3184855,15
2505	6616802,19	3184889,00
2506	6616822,66	3184929,93
2507	6616866,96	3184952,85
2508	6617005,51	3185091,39
2509	6617003,28	3185095,24
2510	6617111,33	3185167,27
2511	6617142,23	3185180,28
2512	6617142,23	3185187,87
2513	6617187,24	3185217,88
2514	6617160,57	3185260,55
2515	6617172,15	3185264,70
2516	6617208,19	3185296,41
2517	6617261,36	3185336,29
2518	6617268,79	3185357,66
2519	6617281,92	3185364,37
2520	6617328,00	3185406,76
2521	6617354,74	3185441,64
2522	6617377,58	3185475,90

2523	6617402,17	3185531,80
2524	6617406,00	3185562,42
2525	6617406,97	3185565,79
2526	6617426,12	3185599,39
2527	6617442,00	3185627,44
2528	6617448,35	3185640,14
2529	6617479,57	3185666,60
2530	6617512,91	3185698,35
2531	6617533,56	3185711,15
2532	6617554,71	3185724,28
2533	6617579,05	3185731,16
2534	6617658,43	3185642,26
2535	6617712,93	3185523,72
2536	6617726,69	3185485,09
2537	6617746,27	3185419,48
2538	6617767,44	3185370,26
2539	6617800,77	3185232,15
2540	6617819,29	3185191,40
2541	6617820,35	3185152,78
2542	6617829,35	3185117,85
2543	6617836,23	3185074,99
2544	6617865,86	3184967,04
2545	6617882,27	3184933,17
2546	6617936,24	3184854,85
2547	6617976,04	3184808,25
2548	6618183,89	3184564,87
2549	6618715,88	3184331,63
2550	6618701,12	3184300,26
2551	6618698,10	3184279,14
2552	6618702,34	3184246,52
2553	6618706,61	3184217,29
2554	6618709,31	3184195,02
2555	6618713,55	3184169,18
2556	6618716,33	3184154,67
2557	6618720,82	3184117,81
2558	6618723,90	3184096,22
2559	6618726,88	3184076,67
2560	6618731,62	3184043,89
2561	6618735,36	3184023,32
2562	6618737,29	3184002,35
2563	6618741,20	3183977,90
2564	6618742,92	3183955,98
2565	6618747,50	3183932,02

2566	6618750,39	3183911,11
2567	6618754,47	3183886,67
2568	6618758,40	3183862,74
2569	6618759,30	3183857,04
2570	6618756,76	3183854,14
2571	6618753,29	3183843,39
2572	6618749,15	3183837,80
2573	6618745,04	3183828,56
2574	6618744,56	3183827,48
2575	6618741,52	3183824,71
2576	6618734,85	3183810,98
2577	6618730,61	3183802,71
2578	6618727,63	3183794,78
2579	6618725,71	3183788,51
2580	6618719,76	3183768,67
2581	6618717,03	3183748,21
2582	6618715,55	3183734,38
2583	6618713,71	3183723,82
2584	6618712,00	3183713,97
2585	6618708,15	3183699,86
2586	6618707,19	3183685,55
2587	6618707,34	3183684,28
2588	6618705,02	3183672,45
2589	6618703,59	3183665,45
2590	6618701,81	3183656,32
2591	6618700,44	3183641,92
2592	6618701,08	3183636,44
2593	6618699,79	3183632,56
2594	6618695,32	3183615,31
2595	6618694,34	3183595,92
2596	6618694,85	3183571,48
2597	6618694,85	3183520,99
2598	6618695,00	3183501,46
2599	6618695,00	3183480,76
2600	6618696,72	3183433,36
2601	6618698,68	3183366,10
2602	6618699,31	3183350,73
2603	6618699,63	3183329,19
2604	6618701,70	3183293,42
2605	6618702,02	3183274,66
2606	6618703,45	3183252,71
2607	6618702,92	3183251,93
2608	6618696,79	3183244,70

ПРИЛОЖЕНИЕ 7

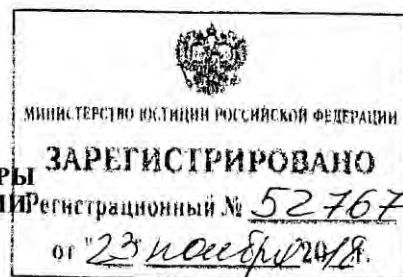
к Акту

по результатам ГОСУДАРСТВЕННОЙ ИСТОРИКО-КУЛЬТУРНОЙ ЭКСПЕРТИЗЫ документации, обосновывающей меры по обеспечению сохранности объекта культурного наследия федерального значения «Водоподводящая система Петергофа», 1720 - 1721 гг., 2-я пол. XVIII в., 1944 – 1948 гг., 1970-е гг. (реставрация) (г. Санкт-Петербург, Петродворцовый р-н; Ломоносовский р-н Ленинградская область) при проведении изыскательских, проектных, земляных, строительных работ на объекте «Газификация пос. Санино Ломоносовского района Ленинградской области. Проектирование и строительство распределительных газопроводов. 3 этап.» на земельном участке, непосредственно связанном с земельным участком в границах территории объекта культурного наследия («Меры по обеспечению сохранности объекта культурного наследия федерального значения «Водоподводящая система Петергофа», 1720 - 1721 гг., 2-я пол. XVIII в., 1944 – 1948 гг., 1970-е гг. (реставрация) (г. Санкт-Петербург, Петродворцовый р-н; Ломоносовский р-н Ленинградская область) при реализации проектного решения «Газификация пос. Санино Ломоносовского района Ленинградской области. Проектирование и строительство распределительных газопроводов. 3 этап.», шифр: 78-10-4370-ОСОКН, ООО «ЦИИВС», 2023 г.)

Копия Приказ Министерства культуры Российской Федерации от 03.10.2018 г. №1705 «О внесении изменений в приложение 1 к приказу Минкультуры России от 18 октября 2016 г. №2307«Об утверждении границ и режима использования территории объекта культурного наследия федерального значения «Водоподводящая система Петергофа», 1720 - 1721 гг., инж.-гидравлик Туволков В. Г., 2-я пол. XVIII в., 1944 – 1948 гг., 1970-е гг. (реставрация)», расположенного по адресу: г. Санкт-Петербург, Ленинградская область».



МИНИСТЕРСТВО КУЛЬТУРЫ
РОССИЙСКОЙ ФЕДЕРАЦИИ



ПРИКАЗ

03 октября 2018 г.

Москва

№ 1705

О внесении изменений в приложение № 1 к приказу Минкультуры России от 18 октября 2016 г. № 2307 «Об утверждении границ и режима использования территории объекта культурного наследия федерального значения «Водоподводящая система Петергофа, 1720 - 1721 гг., инж. - гидравлик Туволков В.Г., 2-я пол. XVIII в., 1944 - 1948 гг., 1970-е гг. (реставрация)», расположенного по адресу: город Санкт-Петербург, Ленинградская область»

В соответствии с Положением о Министерстве культуры Российской Федерации, утвержденного постановлением Правительства Российской Федерации от 20 июля 2011 г. № 590 (Собрание законодательства Российской Федерации, 2011, № 31, ст. 4758; № 44, ст. 6272; 2012, № 6, ст. 688; № 17, ст. 2018; № 26, ст. 3524; № 37, ст. 5001; № 39, ст. 5270; 2013, № 3, ст. 204; № 8, ст. 841; № 31, ст. 4239; № 33, ст. 4386; № 41, ст. 5182; № 45, ст. 5822; 2014, № 9, ст. 909; № 30 (ч. II), ст. 4305; № 40 (ч. III), ст. 5426, № 48, ст. 6860; 2015, № 2, ст. 491; № 4, ст. 664; № 9, ст. 1339; № 17 (ч. IV), ст. 2565; № 18, ст. 2728; № 20, ст. 2919; 2016, № 2 (ч. I), ст. 325; № 25, ст. 3801; № 27 (ч. III), ст. 4496; № 28, ст. 4741; № 52 (ч. V), ст. 7667; 2017, № 2 (ч. II), ст. 406; № 12, ст. 1723; 2018, № 28, ст. 4219; № 30, ст. 4739; № 36, ст. 5634), **п р и к а з ы в а ю:**

1. Внести изменения в приложение № 1 к приказу Минкультуры России от 18 октября 2016 г. № 2307 «Об утверждении границ и режима использования территории объекта культурного наследия федерального значения «Водоподводящая система Петергофа, 1720 - 1721 гг., инж. - гидравлик Туволков В.Г., 2-я пол. XVIII в., 1944 - 1948 гг., 1970-е гг. (реставрация)», расположенного по адресу: город Санкт-Петербург, Ленинградская область» (зарегистрирован Минюстом России 22 ноября 2016 г. № 44395), с изменениями, внесенными приказом

Минкультуры России от 27 июля 2017 г. № 1253 (зарегистрирован Минюстом России 23 августа 2017 г. № 47920), изложив его в редакции, согласно приложению к настоящему приказу.

2. Департаменту государственной охраны культурного наследия (Р.А.Рыбало) обеспечить внесение изменений в сведения единого государственного реестра объектов культурного наследия (памятников истории и культуры) народов Российской Федерации об объекте культурного наследия федерального значения «Водоподводящая система Петергофа, 1720 - 1721 гг., инж. - гидравлик Туволков В.Г., 2-я пол. XVIII в., 1944 - 1948 гг., 1970-е гг. (реставрация)».

3. Контроль за исполнением настоящего приказа возложить на заместителя Министра культуры Российской Федерации С.Г.Обрывалина.

Врио Министра



Н.А.Малаков

Приложение
к приказу Минкультуры России
от 03.10 2018 г. № 1705

«Приложение № 1
к приказу Минкультуры России
от 18 октября 2016 г. № 2307

**Описание
границ территории объекта культурного наследия федерального
значения «Водоподводящая система Петергофа, 1720 - 1721 гг.,
инж. - гидравлик Туволков В.Г., 2-я пол. XVIII в., 1944 - 1948 гг.,
1970-е гг. (реставрация)»**

Границы территории объекта культурного наследия федерального значения «Водоподводящая система Петергофа, 1720 - 1721 гг., инж. - гидравлик Туволков В.Г., 2-я пол. XVIII в., 1944 - 1948 гг., 1970-е гг. (реставрация)» (далее – Ансамбль) проходят:

В городе Санкт-Петербург:

от характерной (поворотной) точки 1 в северном направлении вдоль границы Санкт-Петербурга и Ленинградской области до характерной (поворотной) точки 20;

далее от характерной (поворотной) точки 20 в северном направлении вдоль Троицкого ручья на расстоянии 10 метров от береговой линии до характерной (поворотной) точки 67;

далее от характерной (поворотной) точки 67 в северо-восточном направлении вдоль Троицкого ручья на расстоянии 15 метров от береговой линии до характерной (поворотной) точки 76;

далее от характерной (поворотной) точки 76 в северо-восточном направлении вдоль Троицкого ручья на расстоянии 10 метров от береговой линии до характерной (поворотной) точки 105;

далее от характерной (поворотной) точки 105 в северо-восточном направлении вдоль Троицкого ручья на расстоянии 15 метров от береговой линии до характерной (поворотной) точки 107;

далее от характерной (поворотной) точки 107 в северном направлении вдоль берега английского пруда на расстоянии 20 метров от береговой линии до характерной (поворотной) точки 111;

далее от характерной (поворотной) точки 111 в северо-восточном направлении вдоль берега английского пруда на расстоянии 20 метров от береговой линии до характерной (поворотной) точки 156;

далее от характерной (поворотной) точки 156 в северном направлении вдоль берега английского пруда на расстоянии 20 метров от береговой линии до характерной (поворотной) точки 202;

далее от характерной (поворотной) точки 202 в северном направлении вдоль берега английского пруда на расстоянии 20 метров от береговой линии до характерной (поворотной) точки 223;

далее от характерной (поворотной) точки 223 в восточном направлении вдоль берега английского пруда на расстоянии 20 метров от береговой линии до характерной (поворотной) точки 233;

далее от характерной (поворотной) точки 233 в восточном направлении вдоль фабричной канавки на расстоянии 10 метров от береговой линии до характерной (поворотной) точки 239;

далее от характерной (поворотной) точки 239 в восточном направлении вдоль ул. Морского Десанта. по границе территории гранильной фабрики до характерной (поворотной) точки 250;

далее от характерной (поворотной) точки 250 в северо-восточном направлении на расстоянии 10 м. от места прохождения подземного водовода до характерной (поворотной) точки 258;

далее от характерной (поворотной) точки 258 в северо-восточном направлении на расстоянии 10 м. от береговой линии водовода до характерной (поворотной) точки 262;

далее от характерной (поворотной) точки 262 в восточном направлении по береговой линии финского залива до характерной (поворотной) точки 263;

далее от характерной (поворотной) точки 263 в юго-западном

направлении на расстоянии 20 метров от береговой линии водовода до характерной (поворотной) точки 269;

далее от характерной (поворотной) точки 269 в юго-западном направлении на расстоянии 20 метров от места прохождения подземного водовода до характерной (поворотной) точки 271;

далее от характерной (поворотной) точки 271 в западном направлении по дорожному полотну ул. Морского Десанта до характерной (поворотной) точки 273;

далее от характерной (поворотной) точки 273 в южном направлении вдоль фабричной канавки на расстоянии 10 метров от береговой линии до характерной (поворотной) точки 274;

далее от характерной (поворотной) точки 274 в юго-восточном направлении вдоль Санкт-Петербургского проспекта до характерной (поворотной) точки 275;

далее от характерной (поворотной) точки 275 в восточном направлении вдоль по дорожному полотну Эйхенской улицы до характерной (поворотной) точки 276;

далее от характерной (поворотной) точки 276 в северном направлении вдоль Марлинского(золотого) канала на расстоянии 10 метров от береговой линии до характерной (поворотной) точки 277;

далее от характерной (поворотной) точки 277 в северном направлении по границе территории дома № 15 лит. А по Золотанной улицы до характерной (поворотной) точки 280;

далее от характерной (поворотной) точки 280 в северном направлении вдоль Марлинского(золотого) канала на расстоянии 15 м. от береговой линии до характерной (поворотной) точки 289;

далее от характерной (поворотной) точки 289 в восточном направлении вдоль улицы Морского Десанта до характерной (поворотной) точки 290;

далее от характерной (поворотной) точки 290 в северном направлении вдоль Марлинского(золотого) канала на расстоянии 10 метров от береговой

линии до характерной (поворотной) точки 291;

далее от характерной (поворотной) точки 291 в восточном направлении вдоль по дорожному полотну Эйхенской улицы до характерной (поворотной) точки 292;

далее от характерной (поворотной) точки 292 в северном направлении вдоль тротуара до характерной (поворотной) точки 293;

далее от характерной (поворотной) точки 293 в восточном направлении по дорожному полотну Прудовой улицы до характерной (поворотной) точки 294;

далее от характерной (поворотной) точки 294 в южном направлении вдоль тротуара до характерной (поворотной) точки 295;

далее от характерной (поворотной) точки 295 в восточном направлении по дорожному полотну Эйхенской улицы до характерной (поворотной) точки 296;

далее от характерной (поворотной) точки 295 в южном направлении по дорожному полотну Разводной улицы до характерной (поворотной) точки 296;

далее от характерной (поворотной) точки 296 в западном направлении по дорожному полотну Волконской улицы до характерной (поворотной) точки 299;

далее от характерной (поворотной) точки 299 в юго-восточном направлении вдоль Санкт-Петербургского проспекта до характерной (поворотной) точки 300;

далее от характерной (поворотной) точки 300 в южном направлении вдоль Блан-Менильской улицы до характерной (поворотной) точки 302;

далее от характерной (поворотной) точки 300 в юго-западном направлении вдоль парковой дорожки до характерной (поворотной) точки 310;

далее от характерной (поворотной) точки 310 в юго-восточном направлении на расстоянии 25 метров от береговой линии Английского пруда

до характерной (поворотной) точки 320;

далее от характерной (поворотной) точки 320 в южном направлении на расстоянии 25 метров от береговой линии Английского пруда до характерной (поворотной) точки 330;

далее от характерной (поворотной) точки 330 в западном направлении на расстоянии 25 метров от береговой линии Английского пруда до характерной (поворотной) точки 336;

далее от характерной (поворотной) точки 336 в северо-западном направлении на расстоянии 25 метров от береговой линии Английского пруда до характерной (поворотной) точки 351;

далее от характерной (поворотной) точки 351 в юго-западном направлении на расстоянии 25 метров от береговой линии Английского пруда до характерной (поворотной) точки 408;

далее от характерной (поворотной) точки 408 в юго-восточном направлении на расстоянии 25 метров от береговой линии Английского пруда до характерной (поворотной) точки 414;

далее от характерной (поворотной) точки 414 в юго-восточном направлении вдоль Петергофского канала на расстоянии 25 метров от береговой линии до характерной (поворотной) точки 418;

далее от характерной (поворотной) точки 418 в южном направлении вдоль Петергофского канала на расстоянии 25 метров от береговой линии до характерной (поворотной) точки 424;

далее от характерной (поворотной) точки 424 в юго-восточном направлении вдоль Петергофского канала на расстоянии 25 метров от береговой линии до характерной (поворотной) точки 464;

далее от характерной (поворотной) точки 464 в юго-восточном направлении на расстоянии 25 метров от береговой линии Никольского пруда до характерной (поворотной) точки 473;

далее от характерной (поворотной) точки 473 в юго-западном направлении на расстоянии 25 метров от береговой линии Никольского пруда

до характерной (поворотной) точки 477;

далее от характерной (поворотной) точки 477 в южном направлении на расстоянии 25 метров от береговой линии Никольского пруда до характерной (поворотной) точки 479;

далее от характерной (поворотной) точки 479 в восточном направлении по околопрудному проезду до характерной (поворотной) точки 488;

далее от характерной (поворотной) точки 488 в северном направлении вдоль Ольгинского водовода на расстоянии 50 метров от береговой линии до характерной (поворотной) точки 497;

далее от характерной (поворотной) точки 497 в восточном направлении в сторону берега Ольгинского водовода до характерной (поворотной) точки 499;

далее от характерной (поворотной) точки 499 в северном направлении вдоль Ольгинского водовода на расстоянии 50 метров от береговой линии до характерной (поворотной) точки 501;

далее от характерной (поворотной) точки 501 в северном направлении по границе территории Пожарной части до характерной (поворотной) точки 519;

далее от характерной (поворотной) точки 519 в северном направлении вдоль Самсониевской улицы до характерной (поворотной) точки 524;

далее от характерной (поворотной) точки 524 в северном направлении вдоль Самсониевской улицы, по границе территории дома № 48, литер А по Санкт-Петербургскому проспекту до характерной (поворотной) точки 527;

далее от характерной (поворотной) точки 527 в северном направлении вдоль Самсониевской улицы до характерной (поворотной) точки 528;

далее от характерной (поворотной) точки 528 в юго-восточном направлении вдоль Санкт-Петербургского проспекта до характерной (поворотной) точки 529;

далее от характерной (поворотной) точки 529 в южном направлении вдоль Самсониевской улицы до характерной (поворотной) точки 530;

далее от характерной (поворотной) точки 530 в южном направлении по границе территории бывшей усадьбы В. Трувеллера до характерной (поворотной) точки 565;

далее от характерной (поворотной) точки 565 в южном направлении вдоль берега Ольгинского водовода на расстоянии 15 метров от береговой линии до характерной (поворотной) точки 566;

далее от характерной (поворотной) точки 566 в юго-восточном направлении вдоль Ольгиного пруда до характерной (поворотной) точки 567;

далее от характерной (поворотной) точки 567 в юго-восточном направлении по границе территории ресторана «Алекс Хаус» до характерной (поворотной) точки 568;

далее от характерной (поворотной) точки 568 в юго-восточном направлении по границе территории отеля «Новый Петергоф» до характерной (поворотной) точки 574;

далее от характерной (поворотной) точки 574 в юго-восточном направлении вдоль берега Ольгиного пруда до характерной (поворотной) точки 575;

далее от характерной (поворотной) точки 575 в юго-восточном направлении по границе территории Собора Святого Петра и Павла до характерной (поворотной) точки 581;

далее от характерной (поворотной) точки 581 в северном направлении по границе территории Собора Святого Петра и Павла до характерной (поворотной) точки 589;

далее от характерной (поворотной) точки 589 в западном направлении по границе территории Собора Святого Петра и Павла до характерной (поворотной) точки 594;

далее от характерной (поворотной) точки 594 в северном направлении пересекая Санкт-Петербургский проспект до характерной (поворотной) точки 595;

далее от характерной (поворотной) точки 595 в северо-восточном

направлении по границе территории церковно-приходской школы до характерной (поворотной) точки 599;

далее от характерной (поворотной) точки 599 в западном направлении по границе территории церковно-приходской школы до характерной (поворотной) точки 601;

далее от характерной (поворотной) точки 601 в северо-восточном направлении вдоль берега Красного пруда на расстоянии 15 метров от береговой линии до характерной (поворотной) точки 606;

далее от характерной (поворотной) точки 606 в юго-восточном направлении вдоль берега Красного пруда на расстоянии 15 метров от береговой линии до характерной (поворотной) точки 607;

далее от характерной (поворотной) точки 607 в южном направлении вдоль берега Красного пруда на расстоянии 15 метров от береговой линии до характерной (поворотной) точки 610;

далее от характерной (поворотной) точки 610 в западном направлении вдоль Лихардовской улицы до характерной (поворотной) точки 611;

далее от характерной (поворотной) точки 611 в юго-западном направлении в сторону Санкт-Петербургского пр. до характерной (поворотной) точки 612;

далее от характерной (поворотной) точки 612 в юго-западном направлении по границе территории дома Финтеклюза до характерной (поворотной) точки 613;

далее от характерной (поворотной) точки 613 в юго-западном направлении пересекая Санкт-Петербургский проспект до характерной (поворотной) точки 614;

далее от характерной (поворотной) точки 614 в юго-западном направлении вдоль Торговой улицы до характерной (поворотной) точки 616;

далее от характерной (поворотной) в юго-восточном направлении точки 616 вдоль Царицынской улицы до характерной (поворотной) точки 620;

далее от характерной (поворотной) точки 620 в южном направлении

вдоль улицы Бородачева до характерной (поворотной) точки 638;

далее от характерной (поворотной) точки 638 в западном направлении вдоль Эрлеровского бульвара до характерной (поворотной) точки 640;

далее от характерной (поворотной) точки 640 в западном направлении вдоль парковой дорожки до характерной (поворотной) точки 652;

далее от характерной (поворотной) точки 652 в юго-западном направлении вдоль берега Ольгинского водовода на расстоянии 100 метров от береговой линии до характерной (поворотной) точки 654;

далее от характерной (поворотной) точки 654 в восточном направлении на расстоянии 5 метров от места прохождения подземной части водовода от Ольгинского водовода до Пролетарского пруда до характерной (поворотной) точки 681;

далее от характерной (поворотной) точки 681 в восточном направлении вдоль берега Пролетарского пруда в 25 метрах от береговой линии до характерной (поворотной) точки 712;

далее от характерной (поворотной) точки 712 в северном направлении вдоль берега Пролетарского пруда в 25 метрах от береговой линии до характерной (поворотной) точки 815;

далее от характерной (поворотной) точки 815 в юго-восточном направлении по границе парка «Александрия» до характерной (поворотной) точки 816;

далее от характерной (поворотной) точки 816 в южном направлении вдоль берега Пролетарского пруда в 25 метрах от береговой линии до характерной (поворотной) точки 943;

далее от характерной (поворотной) точки 943 в западном направлении вдоль берега Пролетарского пруда в 25 метрах от береговой линии до характерной (поворотной) точки 987;

далее от характерной (поворотной) точки 987 в западном направлении на расстоянии 5 метров от места прохождения подземной части водовода от Ольгинского водовода до Пролетарского пруда до характерной

(поворотной) точки 1013;

далее от характерной (поворотной) точки 1013 в юго-западном направлении вдоль берега Ольгинского водовода на расстоянии 100 метров от береговой линии до характерной (поворотной) точки 1014;

далее от характерной (поворотной) точки 1014 в западном направлении к берегу Ольгинского водовода до характерной (поворотной) точки 1015;

далее от характерной (поворотной) точки 1015 в юго-западном направлении вдоль берега Ольгинского водовода на расстоянии 50 метров от береговой линии до характерной (поворотной) точки 1021;

далее от характерной (поворотной) точки 1021 в южном направлении вдоль берега Большого Круглого пруда на расстоянии 25 метров от береговой линии до характерной (поворотной) точки 1030;

далее от характерной (поворотной) точки 1030 в южном направлении вдоль берега Мельничного пруда на расстоянии 25 метров от береговой линии до характерной (поворотной) точки 1062;

далее от характерной (поворотной) точки 1062 в западном направлении вдоль берега Мельничного пруда на расстоянии 25 метров от береговой линии до характерной (поворотной) точки 1066;

далее от характерной (поворотной) точки 1066 в южном направлении вдоль берега Старопетергофского канала на расстоянии 25 метров от береговой линии до характерной (поворотной) точки 1084;

далее от характерной (поворотной) точки 1084 в западном направлении по границе Санкт-Петербурга и Ленинградской области до характерной (поворотной) точки 1088;

далее от характерной (поворотной) точки 1088 в юго-западном направлении по границе Санкт-Петербурга и Ленинградской области до характерной (поворотной) точки 1118;

далее от характерной (поворотной) точки 1118 в северо-западном направлении по границе Санкт-Петербурга и Ленинградской области до характерной (поворотной) точки 1119;

далее от характерной (поворотной) точки 1119 в южном направлении вдоль берега Бабигонского пруда на расстоянии 25 метров от береговой линии до характерной (поворотной) точки 1151;

далее от характерной (поворотной) точки 1151 в южном направлении вдоль берега реки Шингарка на расстоянии 25 метров от береговой линии до характерной (поворотной) точки 1163;

далее от характерной (поворотной) точки 1163 в юго-западном направлении вдоль берега Руинного пруда на расстоянии 25 метров от береговой линии до характерной (поворотной) точки 1175;

далее от характерной (поворотной) точки 1175 в юго-западном направлении вдоль берега Саперного пруда на расстоянии 25 метров от береговой линии до характерной (поворотной) точки 1187;

далее от характерной (поворотной) точки 1187 в юго-восточном направлении вдоль берега Саперного пруда на расстоянии 25 метров от береговой линии до характерной (поворотной) точки 1194;

далее от характерной (поворотной) точки 1194 в юго-восточном направлении через Луговой парк до характерной (поворотной) точки 1195;

далее от характерной (поворотной) точки 1195 в восточном направлении по просеке в Луговом парке до характерной (поворотной) точки 1197;

далее от характерной (поворотной) точки 1197 в южном направлении по границе зеленых насаждений до характерной (поворотной) точки 1210;

далее от характерной (поворотной) точки 1210 в восточном направлении вдоль Заячьего проспекта до характерной (поворотной) точки 1213;

далее от характерной (поворотной) точки 1213 в юго-западном направлении вдоль берега Петергофского канала на расстоянии 25 метров от береговой линии до характерной (поворотной) точки 1263;

далее от характерной (поворотной) точки 1263 в юго-западном направлении вдоль берега Английского пруда на расстоянии 25 метров от береговой линии до характерной (поворотной) точки 1274;

далее от характерной (поворотной) точки 1274 в западном направлении

вдоль берега Английского пруда на расстоянии 25 метров от береговой линии до характерной (поворотной) точки 1282;

далее от характерной (поворотной) точки 1282 в юго-западном направлении вдоль берега Английского пруда на расстоянии 25 метров от береговой линии до характерной (поворотной) точки 1404;

далее от характерной (поворотной) точки 1404 в юго-западном направлении вдоль Троицкого ручья на расстоянии 15 метров от береговой линии до характерной (поворотной) точки 1423;

далее от характерной (поворотной) точки 1423 в юго-западном направлении вдоль Троицкого ручья на расстоянии 10 метров от береговой линии до характерной (поворотной) точки 1439;

далее от характерной (поворотной) точки 1439 в юго-западном направлении вдоль Троицкого ручья на расстоянии 15 метров от береговой линии до характерной (поворотной) точки 1444;

далее от характерной (поворотной) точки 1444 в юго-восточном направлении вдоль Троицкого ручья на расстоянии 20 метров от береговой линии до характерной (поворотной) точки 1536;

далее от характерной (поворотной) точки 1536 в западном направлении по границе Санкт-Петербурга и Ленинградской области до характерной (поворотной) точки 1537 и далее до точки 1.

В Ленинградской области:

от характерной (поворотной) точки 1 в северо-восточном направлении вдоль Леваловского ручья на расстоянии 50 метров от береговой линии до характерной (поворотной) точки 186;

далее от характерной (поворотной) точки 186 в северо-восточном направлении вдоль Новопетергофского канала на расстоянии 50 метров от береговой линии до характерной (поворотной) точки 250;

далее от характерной (поворотной) точки 250 в северо-восточном направлении через лесной массив до характерной (поворотной) точки 253;

далее от характерной (поворотной) точки 253 в юго-восточном направлении вдоль границы Порзоловского болота до характерной (поворотной) точки 271;

далее от характерной (поворотной) точки 271 в северо-восточном направлении вдоль границы Порзоловского болота до характерной (поворотной) точки 281;

далее от характерной (поворотной) точки 281 в северном направлении вдоль границы Порзоловского болота до характерной (поворотной) точки 308;

далее от характерной (поворотной) точки 308 в северо-восточном направлении через лесной массив до характерной (поворотной) точки 309;

далее от характерной (поворотной) точки 309 в северном направлении вдоль Новопетергофского канала на расстоянии 350 метров от береговой линии до характерной (поворотной) точки 329;

далее от характерной (поворотной) точки 329 в восточном направлении вдоль южной границы земельного участка под строительство коттеджного поселка «Русская Голландия» до характерной (поворотной) точки 335;

далее от характерной (поворотной) точки 335 в северном направлении вдоль восточной границы земельного участка под строительство коттеджного поселка «Русская Голландия» до характерной (поворотной) точки 337;

далее от характерной (поворотной) точки 337 в северо-восточном направлении вдоль южной, юго-восточной границы садоводства до характерной (поворотной) точки 347;

далее от характерной (поворотной) точки 347 в северо-восточном направлении через с/х угодья до характерной (поворотной) точки 349;

далее от характерной (поворотной) точки 349 в северо-восточном направлении вдоль южной границы садоводства до характерной (поворотной) точки 352;

далее от характерной (поворотной) точки 352 в восточном направлении вдоль земельных участков под индивидуальное жилое строительство до характерной (поворотной) точки 357;

далее от характерной (поворотной) точки 357 в юго-восточном направлении вдоль Старопетергофского канала на расстоянии 50 метров от береговой линии до характерной (поворотной) точки 371;

далее от характерной (поворотной) точки 371 в северо-восточном направлении вдоль Старопетергофского канала на расстоянии 50 метров от береговой линии до характерной (поворотной) точки 390;

далее от характерной (поворотной) точки 371 в северном направлении вдоль Старопетергофского канала на расстоянии 50 метров от береговой линии до характерной (поворотной) точки 499;

далее от характерной (поворотной) точки 499 в северо-западном направлении вдоль охранной зоны ЛЭП до характерной (поворотной) точки 502;

далее от характерной (поворотной) точки 502 в северном направлении вдоль берега Церковного пруда на расстоянии 50 метров от береговой линии до характерной (поворотной) точки 508;

далее от характерной (поворотной) точки 508 в восточном направлении вдоль границы Санкт-Петербурга и Ленинградской области до характерной (поворотной) точки 509;

далее от характерной (поворотной) точки 509 в северном направлении вдоль границы Санкт-Петербурга и Ленинградской области до характерной (поворотной) точки 547;

далее от характерной (поворотной) точки 547 в восточном направлении вдоль границы Санкт-Петербурга и Ленинградской области до характерной (поворотной) точки 549;

далее от характерной (поворотной) точки 549 в южном направлении вдоль границы Санкт-Петербурга и Ленинградской области до характерной (поворотной) точки 554;

далее от характерной (поворотной) точки 554 в южном направлении вдоль Старопетергофского канала на расстоянии 50 метров от береговой линии до характерной (поворотной) точки 581;

далее от характерной (поворотной) точки 581 в южном направлении вдоль Старопетергофского канала на расстоянии 35 метров от береговой линии до характерной (поворотной) точки 584;

далее от характерной (поворотной) точки 584 в южном направлении вдоль границ землепользования дер. Санино до характерной (поворотной) точки 600;

далее от характерной (поворотной) точки 600 в южном направлении вдоль Старопетергофского канала на расстоянии 50 метров от береговой линии до характерной (поворотной) точки 693;

далее от характерной (поворотной) точки 693 в юго-восточном направлении через лесной массив до характерной (поворотной) точки 698;

далее от характерной (поворотной) точки 698 в юго-западном направлении вдоль юго-западных границ землепользования садового некоммерческого товарищества «Возрождение» до характерной (поворотной) точки 708;

далее от характерной (поворотной) точки 708 в южном направлении вдоль западной границы СНТ «Возрождение» до характерной (поворотной) точки 711;

далее от характерной (поворотной) точки 711 в южном направлении через лесной массив до характерной (поворотной) точки 714;

далее от характерной (поворотной) точки 714 в южном направлении вдоль западной границы дачного некоммерческого партнерства «Ласточка-2» до характерной (поворотной) точки 719;

далее от характерной (поворотной) точки 719 в юго-восточном направлении вдоль южной границы дачного некоммерческого партнерства «Ласточка-2» до характерной (поворотной) точки 720;

далее от характерной (поворотной) точки 720 в южном направлении вдоль Старопетергофского канала на расстоянии 200 метров от береговой линии до характерной (поворотной) точки 745;

далее от характерной (поворотной) точки 745 в западном направлении

по границе вырубки леса до характерной (поворотной) точки 747;

далее от характерной (поворотной) точки 747 в южном направлении по границам земельных участков деревни Узигонты до характерной (поворотной) точки 754;

далее от характерной (поворотной) точки 754 в южном направлении вдоль западной границы коттеджного поселка «Зарянка» до характерной (поворотной) точки 763;

далее от характерной (поворотной) точки 763 в юго-восточном направлении вдоль местной грунтовой дороги до характерной (поворотной) точки 765;

далее от характерной (поворотной) точки 765 в южном направлении вдоль местной грунтовой дороги до характерной (поворотной) точки 766;

далее от характерной (поворотной) точки 766 в юго-восточном направлении вдоль южной границы коттеджного поселка «Зарянка» до характерной (поворотной) точки 769;

далее от характерной (поворотной) точки 769 в юго-западном направлении вдоль границы лесного массива до характерной (поворотной) точки 774;

далее от характерной (поворотной) точки 774 в юго-западном направлении вдоль Старопетергофского канала на расстоянии 200 метров от береговой линии до характерной (поворотной) точки 803;

далее от характерной (поворотной) точки 803 в юго-восточном направлении вдоль Старопетергофского канала на расстоянии 200 метров от береговой линии до характерной (поворотной) точки 812;

далее от характерной (поворотной) точки 812 в южном направлении вдоль Старопетергофского канала на расстоянии 200 метров от береговой линии до характерной (поворотной) точки 816;

далее от характерной (поворотной) точки 816 в южном направлении через лесной массив до характерной (поворотной) точки 818;

далее от характерной (поворотной) точки 818 в юго-западном

направлении вдоль линии электропередач до характерной (поворотной) точки 827;

далее от характерной (поворотной) точки 827 в северо-западном направлении вдоль безымянного ручья до характерной (поворотной) точки 922;

далее от характерной (поворотной) точки 922 в юго-западном направлении вдоль реки Шингарка на расстоянии 200 метров от береговой линии до характерной (поворотной) точки 945;

далее от характерной (поворотной) точки 945 в юго-западном направлении по границе болота до характерной (поворотной) точки 1018;

далее от характерной (поворотной) точки 1018 в юго-западном направлении вдоль реки Шингарка на расстоянии 200 метров от береговой линии до характерной (поворотной) точки 1042;

далее от характерной (поворотной) точки 1042 в южном направлении вдоль безымянного ручья на расстоянии 25 метров от береговой линии до характерной (поворотной) точки 1090;

далее от характерной (поворотной) точки 1090 в западном направлении вдоль дороги местного значения до характерной (поворотной) точки 1092;

далее от характерной (поворотной) точки 1092 в северном направлении вдоль безымянного ручья на расстоянии 25 метров от береговой линии до характерной (поворотной) точки 1136;

далее от характерной (поворотной) точки 1136 в юго-западном направлении вдоль безымянного ручья на расстоянии 25 метров от береговой линии до характерной (поворотной) точки 1197;

далее от характерной (поворотной) точки 1197 в южном направлении вдоль безымянного ручья на расстоянии 25 метров от береговой линии до характерной (поворотной) точки 1259;

далее от характерной (поворотной) точки 1259 в юго-восточном направлении вдоль безымянного ручья на расстоянии 25 метров от береговой линии до характерной (поворотной) точки 1308;

далее от характерной (поворотной) точки 1308 в южном направлении вдоль безымянного ручья на расстоянии 25 метров от береговой линии до характерной (поворотной) точки 1314;

далее от характерной (поворотной) точки 1314 в северном направлении вдоль безымянного ручья на расстоянии 25 метров от береговой линии до характерной (поворотной) точки 1363;

далее от характерной (поворотной) точки 1363 в западном направлении вдоль дороги регионального значения до характерной (поворотной) точки 1373;

далее от характерной (поворотной) точки 1373 в южном направлении вдоль Хабанского ручья на расстоянии 25 метров от береговой линии до характерной (поворотной) точки 1463;

далее от характерной (поворотной) точки 1463 в северо-западном направлении вдоль Хабанского ручья на расстоянии 25 метров от береговой линии до характерной (поворотной) точки 1491;

далее от характерной (поворотной) точки 1463 в южном направлении вдоль Хабанского ручья на расстоянии 25 метров от береговой линии до характерной (поворотной) точки 1556;

далее от характерной (поворотной) точки 1556 в западном направлении вдоль Хабанского ручья на расстоянии 25 метров от береговой линии до характерной (поворотной) точки 1566;

далее от характерной (поворотной) точки 1566 в южном направлении вдоль Хабанского ручья на расстоянии 25 метров от береговой линии до характерной (поворотной) точки 1570;

далее от характерной (поворотной) точки 1570 в восточном направлении вдоль Хабанского ручья на расстоянии 25 метров от береговой линии до характерной (поворотной) точки 1579;

далее от характерной (поворотной) точки 1579 в северном направлении вдоль Хабанского ручья на расстоянии 25 метров от береговой линии до характерной (поворотной) точки 1635;

далее от характерной (поворотной) точки 1635 в западном направлении вдоль Хабанского ручья на расстоянии 25 метров от береговой линии до характерной (поворотной) точки 1643;

далее от характерной (поворотной) точки 1643 в северном направлении вдоль Хабанского ручья на расстоянии 25 метров от береговой линии до характерной (поворотной) точки 1656;

далее от характерной (поворотной) точки 1656 в западном направлении вдоль просеки до характерной (поворотной) точки 1689;

далее от характерной (поворотной) точки 1689 в юго-западном направлении вдоль Симоновского ручья на расстоянии 25 метров от береговой линии до характерной (поворотной) точки 1734;

далее от характерной (поворотной) точки 1634 в юго-западном направлении вдоль берега Симоновского пруда на расстоянии 25 метров от береговой линии до характерной (поворотной) точки 1757;

далее от характерной (поворотной) точки 1757 в северо-восточном направлении вдоль берега Симоновского пруда на расстоянии 25 метров от береговой линии до характерной (поворотной) точки 1785;

далее от характерной (поворотной) точки 1785 в северо-восточном направлении вдоль Симоновского ручья на расстоянии 25 метров от береговой линии до характерной (поворотной) точки 1808;

далее от характерной (поворотной) точки 1808 в юго-западном направлении вдоль Симоновского ручья на расстоянии 25 метров от береговой линии до характерной (поворотной) точки 1815;

далее от характерной (поворотной) точки 1815 в восточном направлении вдоль Симоновского ручья на расстоянии 25 метров от береговой линии до характерной (поворотной) точки 1816;

далее от характерной (поворотной) точки 1816 в юго-западном направлении вдоль Симоновского ручья на расстоянии 25 метров от береговой линии до характерной (поворотной) точки 1843;

далее от характерной (поворотной) точки 1816 в северо-восточном

направлении вдоль Симоновского ручья на расстоянии 25 метров от береговой линии до характерной (поворотной) точки 1877;

далее от характерной (поворотной) точки 1877 в северном направлении вдоль Симоновского ручья на расстоянии 25 метров от береговой линии до характерной (поворотной) точки 1886;

далее от характерной (поворотной) точки 1886 в западном направлении вдоль безымянного ручья на расстоянии 25 метров от береговой линии до характерной (поворотной) точки 1895;

далее от характерной (поворотной) точки 1895 в северо-западном направлении через лесной массив до характерной (поворотной) точки 1897;

далее от характерной (поворотной) точки 1897 в северном направлении вдоль безымянного ручья на расстоянии 25 метров от береговой линии до характерной (поворотной) точки 1946;

далее от характерной (поворотной) точки 1946 в северо-восточном направлении вдоль безымянного ручья на расстоянии 25 метров от береговой линии до характерной (поворотной) точки 1969;

далее от характерной (поворотной) точки 1969 в западном направлении через лесной массив до характерной (поворотной) точки 2006;

далее от характерной (поворотной) точки 2006 в юго-западном по границам земельных участков вдоль Большого Забородского ручья до характерной (поворотной) точки 2024;

далее от характерной (поворотной) точки 2024 в юго-западном направлении вдоль Большого Забородского ручья на расстоянии 25 метров от береговой линии до характерной (поворотной) точки 2098;

далее от характерной (поворотной) точки 2098 в южном направлении вдоль Большого Забородского ручья на расстоянии 25 метров от береговой линии до характерной (поворотной) точки 2128;

далее от характерной (поворотной) точки 2128 в северо-западном направлении вдоль Большого Забородского ручья на расстоянии 25 метров от береговой линии до характерной (поворотной) точки 2146;

далее от характерной (поворотной) точки 2146 в северо-восточном направлении вдоль Большого Забородского ручья на расстоянии 25 метров от береговой линии до характерной (поворотной) точки 2148;

Далее от характерной (поворотной) точки 2148 в юго-восточном по границам земельных участков вдоль Большого Забородского ручья до характерной (поворотной) точки 2150;

Далее от характерной (поворотной) точки 2150 в северо-восточном по границам земельных участков вдоль Большого Забородского ручья до характерной (поворотной) точки 2154;

далее от характерной (поворотной) точки 2154 в северо-восточном направлении вдоль Большого Забородского ручья на расстоянии 25 метров от береговой линии до характерной (поворотной) точки 2225;

далее от характерной (поворотной) точки 2225 в северо-западном направлении вдоль Большого Забородского ручья на расстоянии 25 метров от береговой линии до характерной (поворотной) точки 2246;

далее от характерной (поворотной) точки 2246 в западном направлении вдоль Фабричной речки на расстоянии 25 метров от береговой линии до характерной (поворотной) точки 2266;

далее от характерной (поворотной) точки 2266 в юго-восточном направлении вдоль безымянного ручья на расстоянии 15 метров от береговой линии до характерной (поворотной) точки 2278;

далее от характерной (поворотной) точки 2278 в южном направлении вдоль безымянного ручья на расстоянии 15 метров от береговой линии до характерной (поворотной) точки 2292;

далее от характерной (поворотной) точки 2292 в северо-западном направлении вдоль безымянного ручья на расстоянии 15 метров от береговой линии до характерной (поворотной) точки 2306;

далее от характерной (поворотной) точки 2306 в северо-восточном направлении вдоль безымянного ручья на расстоянии 15 метров от береговой линии до характерной (поворотной) точки 2322;

далее от характерной (поворотной) точки 2322 в западном направлении вдоль Фабричной речки на расстоянии 25 метров от береговой линии до характерной (поворотной) точки 2348;

далее от характерной (поворотной) точки 2348 в южном направлении вдоль Фабричной речки на расстоянии 25 метров от береговой линии до характерной (поворотной) точки 2357;

далее от характерной (поворотной) точки 2357 в северном направлении вдоль Фабричной речки на расстоянии 25 метров от береговой линии до характерной (поворотной) точки 2366;

далее от характерной (поворотной) точки 2366 в восточном направлении вдоль Фабричной речки на расстоянии 25 метров от береговой линии до характерной (поворотной) точки 2423;

далее от характерной (поворотной) точки 2423 в северо-восточном направлении вдоль Фабричной речки на расстоянии 200 метров от береговой линии до характерной (поворотной) точки 2439;

далее от характерной (поворотной) точки 2439 в восточном направлении вдоль Фабричной речки на расстоянии 200 метров от береговой линии до характерной (поворотной) точки 2467;

далее от характерной (поворотной) точки 2467 в северо-восточном направлении вдоль реки Шингарка на расстоянии 200 метров от береговой линии до характерной (поворотной) точки 2525;

далее от характерной (поворотной) точки 2525 в северном направлении через лесной массив до характерной (поворотной) точки 2534;

далее от характерной (поворотной) точки 2534 в северо-западном направлении через вдоль границы просеки, вдоль охранной зоны ЛЭП до характерной (поворотной) точки 2549;

далее от характерной (поворотной) точки 2549 в западном направлении вдоль Новопетергофского канала на расстоянии 50 метров от береговой линии до характерной (поворотной) точки 2570;

далее от характерной (поворотной) точки 2570 в юго-западном

направлении вдоль Новопетергофского канала на расстоянии 50 метров от береговой линии до характерной (поворотной) точки 2643;

далее от характерной (поворотной) точки 2643 в южном направлении вдоль Новопетергофского канала на расстоянии 50 метров от береговой линии до характерной (поворотной) точки 2677;

далее от характерной (поворотной) точки 2677 в западном направлении вдоль Новопетергофского канала на расстоянии 50 метров от береговой линии до характерной (поворотной) точки 2707;

далее от характерной (поворотной) точки 2707 в юго-восточном направлении вдоль Святого ручья на расстоянии 50 метров от береговой линии до характерной (поворотной) точки 2715;

далее от характерной (поворотной) точки 2715 в западном направлении вдоль Святого ручья на расстоянии 50 метров от береговой линии до характерной (поворотной) точки 2725;

далее от характерной (поворотной) точки 2725 в южном направлении вдоль Святого ручья на расстоянии 50 метров от береговой линии до характерной (поворотной) точки 2730;

далее от характерной (поворотной) точки 2730 в северо-западном направлении вдоль Святого ручья на расстоянии 50 метров от береговой линии до характерной (поворотной) точки 2735;

далее от характерной (поворотной) точки 2735 в юго-западном направлении вдоль Леваловского ручья на расстоянии 50 метров от береговой линии до характерной (поворотной) точки 2838;

далее от характерной (поворотной) точки 2838 в южном направлении вдоль Леваловского ручья на расстоянии 50 метров от береговой линии до характерной (поворотной) точки 2869;

далее от характерной (поворотной) точки 2869 в северном направлении вдоль Леваловского ручья на расстоянии 50 метров от береговой линии до характерной (поворотной) точки 2881 и далее до характерной (поворотной) точки 1.

**Координаты
характерных (поворотных) точек к карте (схеме) границ территории
Ансамбля**

Граница территории Ансамбля
(город Санкт-Петербург)

Номер характерной (поворотной) точки	Координаты характерных (поворотных) точек определены в местной системе координат МСК – 64 аналитическим методом с погрешностью измерения 0,1 м.	
	X	Y
1	85634,04	88205,87
2	85817,60	88146,40
3	85835,22	88158,50
4	85852,83	88164,64
5	85873,92	88167,84
6	85888,86	88167,31
7	85899,20	88156,45
8	85895,41	88136,08
9	85898,94	88120,89
10	85900,28	88110,05
11	85902,99	88097,24
12	85910,57	88092,50
13	85919,09	88096,78
14	85920,04	88104,82
15	85929,52	88124,71
16	85936,14	88126,43
17	85946,30	88125,00
18	85955,10	88126,61
19	85980,68	88167,34
20	86010,01	88201,00
21	86024,78	88172,56
22	86116,89	88204,95
23	86136,83	88213,75
24	86144,62	88214,48
25	86154,37	88212,78
26	86165,34	88208,14
27	86178,26	88203,51
28	86189,23	88193,76
29	86197,27	88187,18
30	86203,12	88177,19
31	86212,87	88165,49
32	86220,18	88159,40
33	86230,66	88153,55
34	86241,39	88149,89
35	86249,92	88149,65

36	86257,47	88149,16
37	86262,84	88146,97
38	86271,61	88141,36
39	86285,26	88134,78
40	86292,82	88129,66
41	86299,40	88126,25
42	86310,85	88125,76
43	86320,11	88125,76
44	86347,08	88132,46
45	86372,89	88146,64
46	86392,92	88157,65
47	86400,45	88165,71
48	86411,11	88165,31
49	86422,39	88160,14
50	86445,37	88162,15
51	86450,79	88160,40
52	86508,18	88157,34
53	86510,15	88157,46
54	86513,96	88153,62
55	86517,43	88149,42
56	86522,55	88143,57
57	86529,50	88134,79
58	86533,34	88130,95
59	86539,37	88117,24
60	86541,01	88113,77
61	86544,12	88111,03
62	86546,86	88109,38
63	86550,88	88108,65
64	86553,99	88107,92
65	86556,19	88105,54
66	86559,45	88102,09
67	86562,62	88102,34
68	86589,78	88113,02
69	86628,81	88128,14
70	86691,21	88154,22
71	86797,72	88200,77
72	86832,68	88216,29
73	86833,11	88216,38
74	86873,01	88234,18
75	86879,31	88240,48
76	86878,14	88246,81
77	86892,81	88253,33
78	86892,29	88254,48
79	86934,89	88273,71
80	86970,88	88289,95
81	87004,52	88319,33
82	87004,92	88319,69

83	87006,76	88321,38
84	87008,56	88323,03
85	87028,89	88341,44
86	87030,75	88343,12
87	87058,09	88367,89
88	87065,99	88375,11
89	87086,77	88388,89
90	87153,39	88418,47
91	87184,91	88427,57
92	87217,74	88440,24
93	87277,21	88464,46
94	87281,87	88477,76
95	87286,16	88490,01
96	87290,88	88503,48
97	87294,93	88507,53
98	87302,50	88510,84
99	87307,03	88512,79
100	87317,69	88517,37
101	87327,38	88520,80
102	87331,43	88520,42
103	87338,51	88521,54
104	87349,46	88523,86
105	87358,83	88533,80
106	87408,60	88568,59
107	87503,14	88630,40
108	87519,93	88632,82
109	87593,10	88557,79
110	87593,81	88550,13
111	87603,53	88546,35
112	87616,49	88556,72
113	87637,32	88573,41
114	87640,28	88581,00
115	87648,08	88602,45
116	87636,71	88649,25
117	87645,48	88708,07
118	87651,01	88733,42
119	87653,28	88762,02
120	87653,28	88794,19
121	87655,23	88808,81
122	87663,03	88820,51
123	87665,31	88827,99
124	87664,01	88861,46
125	87664,33	88879,98
126	87695,86	88931,65
127	87705,61	88936,20
128	87719,95	88947,46
129	87728,90	88953,31

130	87738,04	88965,01
131	87745,90	88971,95
132	87747,73	88980,73
133	87766,38	89031,18
134	87780,27	89089,68
135	87781,91	89123,49
136	87780,15	89135,87
137	87780,19	89135,97
138	87785,63	89148,21
139	87788,88	89155,16
140	87794,64	89161,71
141	87801,91	89171,07
142	87804,67	89174,19
143	87809,41	89177,53
144	87819,37	89186,54
145	87825,73	89194,61
146	87831,56	89201,72
147	87837,81	89208,83
148	87846,43	89216,37
149	87856,31	89228,31
150	87865,36	89240,04
151	87872,67	89248,16
152	87878,23	89257,65
153	87883,18	89262,61
154	87894,15	89275,25
155	87899,68	89284,30
156	87903,16	89291,49
157	87903,73	89291,43
158	87912,20	89291,43
159	87921,48	89290,50
160	87928,11	89289,89
161	87936,86	89288,30
162	87946,88	89288,30
163	87958,21	89285,88
164	87973,10	89287,82
165	87982,13	89291,04
166	87989,83	89295,08
167	87995,71	89297,43
168	88003,84	89302,31
169	88008,24	89308,73
170	88010,61	89310,10
171	88020,74	89316,86
172	88030,96	89329,63
173	88041,71	89346,59
174	88049,54	89364,30
175	88052,68	89373,72
176	88055,54	89385,64

177	88055,93	89392,72
178	88058,29	89406,58
179	88060,71	89415,93
180	88061,49	89420,45
181	88068,04	89426,39
182	88069,98	89443,85
183	88069,61	89454,02
184	88070,21	89462,14
185	88070,90	89472,83
186	88073,97	89511,73
187	88075,26	89556,03
188	88073,75	89580,99
189	88072,39	89598,76
190	88072,28	89601,16
191	88072,64	89605,79
192	88075,51	89611,53
193	88081,00	89623,84
194	88088,96	89634,33
195	88094,93	89647,55
196	88101,21	89657,75
197	88109,54	89668,54
198	88113,89	89681,18
199	88120,05	89690,23
200	88122,67	89696,44
201	88123,90	89697,90
202	88124,38	89698,20
203	88128,58	89696,61
204	88138,56	89695,18
205	88147,71	89696,20
206	88153,09	89697,92
207	88154,02	89698,06
208	88156,89	89697,35
209	88162,59	89696,20
210	88169,70	89694,33
211	88179,89	89695,16
212	88177,62	89690,46
213	88193,65	89667,84
214	88213,63	89649,81
215	88250,23	89636,86
216	88278,59	89635,47
217	88297,96	89640,05
218	88320,07	89650,92
219	88338,87	89659,76
220	88354,71	89669,56
221	88371,66	89680,16
222	88383,52	89710,34
223	88385,47	89720,82

224	88379,14	89737,15
225	88373,29	89756,40
226	88367,14	89777,04
227	88365,93	89784,82
228	88364,93	89796,23
229	88368,40	89800,49
230	88369,59	89802,42
231	88371,10	89804,61
232	88373,81	89806,69
233	88376,78	89808,49
234	88410,87	89818,24
235	88502,56	89853,22
236	88764,66	89953,23
237	88762,40	89958,71
238	88799,84	89974,18
239	88813,94	89979,47
240	88807,18	90004,38
241	88806,64	90005,57
242	88806,24	90006,82
243	88805,98	90008,10
244	88805,85	90009,40
245	88805,85	90010,62
246	88806,01	90012,00
247	88806,30	90013,28
248	88806,72	90014,52
249	88807,27	90015,70
250	88807,95	90016,83
251	88796,56	90058,78
252	88803,42	90060,64
253	88813,40	90063,85
254	88840,62	90072,60
255	88867,83	90081,35
256	88875,35	90083,77
257	88943,50	90111,48
258	88991,97	90126,00
259	89021,41	90134,62
260	89043,24	90141,21
261	89081,30	90154,17
262	89172,00	90184,34
263	89156,90	90237,33
264	89136,14	90208,46
265	89126,38	90196,97
266	89107,88	90185,06
267	89077,32	90176,51
268	88978,36	90148,83
269	88932,60	90138,26
270	88776,59	90088,18

271	88773,85	90087,30
272	88782,00	90056,60
273	88798,20	89995,60
274	88375,20	89832,80
275	88365,40	89843,60
276	88365,62	90176,69
277	88408,37	90189,05
278	88447,86	90200,11
279	88453,31	90201,63
280	88454,64	90195,95
281	88530,08	90216,42
282	88537,31	90214,51
283	88669,66	90250,78
284	88680,75	90253,87
285	88686,97	90256,80
286	88688,98	90260,45
287	88693,73	90262,46
288	88712,56	90268,86
289	88725,39	90273,09
290	88714,80	90312,20
291	88365,63	90199,60
292	88365,80	90458,00
293	88509,00	90493,80
294	88482,20	90592,20
295	88365,80	90556,80
296	88366,40	90725,80
297	88347,16	90720,81
298	88346,86	90383,56
299	88348,07	89863,03
300	88332,40	89880,60
301	88237,33	89883,71
302	88232,86	89882,59
303	88225,71	89879,02
304	88219,31	89874,68
305	88213,37	89870,22
306	88205,38	89861,35
307	88194,89	89851,70
308	88172,97	89832,18
309	88153,63	89819,67
310	88136,84	89805,68
311	88136,32	89806,24
312	88128,75	89811,29
313	88124,23	89813,14
314	88120,61	89819,97
315	88117,44	89820,87
316	88113,55	89826,71
317	88105,49	89831,80

318	88099,68	89835,59
319	88074,36	89847,41
320	88073,01	89850,79
321	88067,12	89850,79
322	88066,71	89850,98
323	88066,66	89850,79
324	88052,34	89850,79
325	88042,85	89857,11
326	88030,37	89853,21
327	88028,55	89852,97
328	88019,37	89850,97
329	88009,14	89845,19
330	87998,84	89835,83
331	87996,85	89825,87
332	87994,49	89823,25
333	87993,19	89805,12
334	87994,90	89801,71
335	87995,50	89793,24
336	88005,47	89777,73
337	88017,91	89773,58
338	88025,82	89771,78
339	88037,50	89769,00
340	88038,97	89766,07
341	88041,98	89760,48
342	88045,84	89753,57
343	88051,31	89746,80
344	88052,27	89743,91
345	88054,09	89740,74
346	88054,84	89738,77
347	88055,09	89737,56
348	88055,09	89736,24
349	88054,33	89730,93
350	88055,18	89722,15
351	88055,45	89718,62
352	88055,36	89715,24
353	88054,76	89712,49
354	88053,50	89705,18
355	88053,14	89703,09
356	88051,72	89697,96
357	88051,32	89696,17
358	88050,21	89693,61
359	88046,89	89685,45
360	88046,10	89682,28
361	88043,52	89676,88
362	88043,01	89673,82
363	88041,10	89671,09
364	88039,26	89666,73

365	88037,04	89663,14
366	88034,75	89658,36
367	88033,27	89655,81
368	88032,66	89655,00
369	88029,92	89652,11
370	88027,59	89649,64
371	88025,38	89647,70
372	88022,86	89645,50
373	88016,48	89638,66
374	88014,85	89635,08
375	88014,34	89634,68
376	87999,38	89611,41
377	88002,12	89608,67
378	88001,49	89607,88
379	87998,33	89603,14
380	87993,35	89597,44
381	87991,22	89593,36
382	87990,06	89592,13
383	87988,80	89590,65
384	87987,54	89589,63
385	87982,08	89587,00
386	87977,98	89583,78
387	87975,53	89582,14
388	87969,86	89578,09
389	87966,10	89573,58
390	87965,24	89572,61
391	87965,03	89572,47
392	87958,08	89574,79
393	87953,10	89568,57
394	87939,93	89566,17
395	87943,42	89555,70
396	87939,59	89545,76
397	87939,75	89543,73
398	87937,97	89542,20
399	87935,03	89534,84
400	87933,28	89533,97
401	87925,75	89530,20
402	87919,56	89524,01
403	87915,45	89521,44
404	87906,08	89511,22
405	87905,55	89508,19
406	87903,63	89506,85
407	87889,04	89501,38
408	87888,48	89498,82
409	87878,68	89503,18
410	87870,95	89508,70
411	87849,45	89505,11

412	87841,26	89504,48
413	87837,20	89503,98
414	87830,90	89503,01
415	87823,79	89508,05
416	87811,50	89519,73
417	87786,56	89534,53
418	87756,37	89539,56
419	87725,26	89512,22
420	87716,09	89496,18
421	87704,40	89491,75
422	87689,26	89487,85
423	87688,30	89487,72
424	87676,70	89492,07
425	87668,62	89495,94
426	87666,35	89498,35
427	87663,97	89505,49
428	87657,05	89518,55
429	87646,26	89533,84
430	87631,67	89542,87
431	87619,67	89553,61
432	87605,75	89560,27
433	87590,08	89572,80
434	87518,53	89576,05
435	87501,90	89576,98
436	87481,79	89584,94
437	87470,60	89594,47
438	87452,00	89615,09
439	87444,03	89628,54
440	87421,58	89666,34
441	87407,75	89686,09
442	87384,13	89710,34
443	87366,55	89727,35
444	87332,93	89764,51
445	87311,11	89782,42
446	87294,23	89804,04
447	87281,30	89820,20
448	87272,28	89835,13
449	87257,93	89857,93
450	87218,44	89882,21
451	87199,49	89879,05
452	87187,55	89879,21
453	87176,80	89878,67
454	87175,21	89879,29
455	87161,72	89887,28
456	87129,02	89907,93
457	87095,43	89928,85
458	87068,74	89952,21

459	87021,51	89989,41
460	86983,87	90016,04
461	86969,06	90027,51
462	86947,28	90056,55
463	86909,69	90078,66
464	86894,49	90081,46
465	86893,47	90083,17
466	86860,23	90115,91
467	86860,16	90115,95
468	86846,60	90129,29
469	86843,14	90131,02
470	86787,10	90161,06
471	86707,37	90184,17
472	86677,33	90192,26
473	86664,04	90193,42
474	86624,17	90161,06
475	86575,07	90118,89
476	86543,87	90091,16
477	86505,16	90074,98
478	86328,37	90091,74
479	86301,79	90097,51
480	86276,37	90127,56
481	86255,58	90157,02
482	86249,22	90181,29
483	86250,38	90234,44
484	86251,53	90262,17
485	86259,62	90283,55
486	86278,11	90291,06
487	86325,79	90307,33
488	86344,42	90314,70
489	86568,01	90375,36
490	86961,88	90485,42
491	87069,77	90515,75
492	87243,10	90566,02
493	87382,79	90605,28
494	87500,56	90638,04
495	87578,30	90658,88
496	87629,44	90673,28
497	87711,01	90695,63
498	87706,76	90714,13
499	87708,41	90715,78
500	87782,03	90734,84
501	87823,20	90743,56
502	87829,29	90745,25
503	87829,11	90745,89
504	87829,87	90746,10
505	87829,55	90747,21

506	87830,81	90747,57
507	87831,05	90746,71
508	87836,80	90748,32
509	87836,56	90749,18
510	87837,81	90749,53
511	87838,05	90748,68
512	87854,11	90753,22
513	87853,89	90754,02
514	87855,13	90754,37
515	87855,35	90753,55
516	87861,11	90755,08
517	87860,86	90755,97
518	87861,36	90756,11
519	87862,23	90756,36
520	87875,40	90763,63
521	87901,03	90769,25
522	87961,63	90785,01
523	87988,50	90792,83
524	88004,51	90794,12
525	88010,00	90795,71
526	88009,95	90795,91
527	88036,24	90803,09
528	88065,28	90811,22
529	88053,20	90852,37
530	88033,62	90847,91
531	88029,80	90846,71
532	88027,75	90845,77
533	88025,34	90845,04
534	88022,06	90846,38
535	88021,69	90845,73
536	88020,96	90845,56
537	88020,35	90845,88
538	88020,26	90846,18
539	88010,13	90843,32
540	88010,37	90842,44
541	88009,43	90840,68
542	88007,52	90840,10
543	88005,72	90841,04
544	88005,43	90840,91
545	88005,59	90840,32
546	88005,74	90839,97
547	88005,88	90839,77
548	88006,09	90839,81
549	88006,22	90839,54
550	88005,96	90839,45
551	88005,77	90839,56
552	88005,32	90839,16

553	88004,80	90838,89
554	88004,23	90838,75
555	88003,64	90838,77
556	88003,40	90838,67
557	88003,29	90838,94
558	88003,47	90839,09
559	88003,49	90839,42
560	88003,43	90839,72
561	88003,29	90840,24
562	88002,53	90840,04
563	88002,23	90841,00
564	88001,96	90840,93
565	87998,76	90839,93
566	87968,23	90833,97
567	87945,05	90914,39
568	87942,49	90922,59
569	87923,64	90970,14
570	87885,55	91053,21
571	87884,40	91052,70
572	87883,55	91054,45
573	87884,61	91054,99
574	87878,30	91068,40
575	87866,78	91076,57
576	87857,14	91097,33
577	87851,91	91108,59
578	87831,58	91147,87
579	87823,47	91159,72
580	87820,27	91163,70
581	87815,04	91169,20
582	87853,95	91181,18
583	87871,70	91186,64
584	87875,77	91191,63
585	87887,10	91195,26
586	87890,64	91196,39
587	87893,25	91195,68
588	87896,91	91194,68
589	87938,24	91209,27
590	87938,98	91209,53
591	87938,24	91206,32
592	87938,10	91205,70
593	87935,32	91201,39
594	87936,30	91198,01
595	87963,50	91209,80
596	88010,01	91235,93
597	88017,65	91240,70
598	88017,18	91241,82
599	88027,61	91248,37

600	88034,75	91236,75
601	88034,90	91236,51
602	88057,25	91247,85
603	88080,32	91262,47
604	88189,52	91321,94
605	88250,94	91356,39
606	88264,12	91364,48
607	88151,91	91575,38
608	87997,65	91492,18
609	87982,38	91483,27
610	87982,39	91483,22
611	88028,34	91281,90
612	88009,45	91269,77
613	87953,58	91236,85
614	87940,60	91228,40
615	87890,76	91214,32
616	87814,60	91192,80
617	87767,11	91238,10
618	87766,80	91238,40
619	87765,97	91239,20
620	87730,60	91273,00
621	87703,81	91265,39
622	87631,50	91244,84
623	87585,11	91231,67
624	87570,80	91227,60
625	87561,80	91224,80
626	87512,06	91211,08
627	87502,57	91208,46
628	87482,01	91202,80
629	87386,04	91176,33
630	87381,60	91175,10
631	87354,40	91167,60
632	87334,41	91155,72
633	87310,11	91146,90
634	87290,39	91142,24
635	87290,13	91142,20
636	87270,34	91139,42
637	87234,48	91137,67
638	87220,50	91137,00
639	87223,40	91125,80
640	87224,75	91108,36
641	87231,70	91104,15
642	87255,83	91081,24
643	87272,65	91066,62
644	87300,68	91034,69
645	87308,48	91018,11
646	87315,54	90985,94

647	87323,34	90951,82
648	87327,24	90916,72
649	87327,00	90872,36
650	87324,81	90837,51
651	87312,13	90788,03
652	87295,31	90740,99
653	87276,94	90734,31
654	87081,06	90676,15
655	87080,91	90688,35
656	87081,07	90701,85
657	87081,04	90702,46
658	87077,88	90730,98
659	87071,94	90756,83
660	87055,68	90793,18
661	87044,15	90811,61
662	87029,00	90831,18
663	87013,23	90841,42
664	86997,94	90847,53
665	86991,67	90856,63
666	86986,10	90879,23
667	86979,56	90903,54
668	86974,25	90927,61
669	86966,02	90957,54
670	86953,15	90991,26
671	86925,02	91039,62
672	86907,16	91066,59
673	86899,37	91078,58
674	86889,79	91105,34
675	86831,37	91319,78
676	86779,70	91501,01
677	86757,68	91532,99
678	86750,56	91549,86
679	86743,44	91583,04
680	86741,60	91596,06
681	86756,91	91630,41
682	86753,33	91671,61
683	86748,90	91699,53
684	86745,32	91719,47
685	86741,15	91741,06
686	86737,39	91767,64
687	86740,74	91782,18
688	86744,22	91802,51
689	86744,22	91828,52
690	86740,17	91855,86
691	86736,59	91877,32
692	86735,44	91896,46
693	86734,69	91919,04

694	86734,18	91927,74
695	86740,07	91943,06
696	86742,38	91951,98
697	86745,71	91969,46
698	86742,53	91979,64
699	86744,99	91990,46
700	86744,21	91994,77
701	86745,43	92001,19
702	86745,81	92007,12
703	86746,03	92010,48
704	86746,40	92016,34
705	86746,40	92022,08
706	86750,67	92028,15
707	86750,67	92040,46
708	86753,00	92046,45
709	86755,79	92053,59
710	86757,33	92057,56
711	86764,26	92065,20
712	86767,54	92073,04
713	86774,87	92064,28
714	86775,23	92063,85
715	86775,23	92057,61
716	86791,66	92045,81
717	86803,14	92035,70
718	86811,50	92028,98
719	86814,73	92024,52
720	86820,74	92017,44
721	86823,76	92011,66
722	86830,29	92002,52
723	86833,95	91999,83
724	86834,09	91999,59
725	86845,27	91987,44
726	86857,53	91982,18
727	86872,38	91979,83
728	86887,55	91984,47
729	86893,87	91988,99
730	86896,35	91990,26
731	86901,65	91992,15
732	86909,16	91996,30
733	86911,28	91996,63
734	86921,79	91998,66
735	86934,77	92002,27
736	86948,76	92003,30
737	86968,93	92003,30
738	86978,91	92003,54
739	86990,52	92006,73
740	87005,48	92011,51

741	87020,41	92021,62
742	87033,08	92033,31
743	87043,37	92045,23
744	87054,27	92058,65
745	87060,09	92072,93
746	87067,34	92086,15
747	87070,94	92102,26
748	87072,50	92110,81
749	87075,21	92118,97
750	87075,44	92129,62
751	87076,41	92140,95
752	87074,99	92150,91
753	87072,89	92162,78
754	87071,83	92174,48
755	87069,20	92186,83
756	87067,97	92197,43
757	87065,80	92209,61
758	87064,23	92218,89
759	87064,51	92224,92
760	87065,69	92230,46
761	87070,49	92237,86
762	87075,14	92241,63
763	87081,28	92245,00
764	87091,93	92247,85
765	87105,39	92250,55
766	87110,70	92252,91
767	87128,13	92257,52
768	87144,03	92264,39
769	87154,93	92267,68
770	87166,84	92269,87
771	87176,74	92272,28
772	87181,31	92272,89
773	87181,42	92272,87
774	87185,85	92270,78
775	87200,36	92268,27
776	87217,35	92270,49
777	87225,16	92272,44
778	87234,19	92268,49
779	87258,51	92270,01
780	87267,39	92279,70
781	87273,27	92279,83
782	87284,15	92278,55
783	87298,69	92276,27
784	87317,25	92276,27
785	87333,64	92285,56
786	87334,02	92285,95
787	87347,77	92280,31

788	87358,57	92277,53
789	87372,24	92274,21
790	87389,07	92275,70
791	87401,33	92277,96
792	87408,86	92278,44
793	87420,66	92276,96
794	87433,31	92275,12
795	87444,96	92273,95
796	87457,99	92273,50
797	87466,86	92271,39
798	87481,58	92269,79
799	87493,01	92269,79
800	87506,60	92270,40
801	87523,63	92273,19
802	87538,61	92277,46
803	87551,48	92282,29
804	87560,46	92292,34
805	87562,99	92295,54
806	87570,11	92301,19
807	87574,44	92306,32
808	87575,27	92306,57
809	87584,57	92310,75
810	87588,43	92313,72
811	87595,53	92317,02
812	87603,93	92319,69
813	87615,13	92322,63
814	87623,09	92325,45
815	87641,55	92330,26
816	87627,54	92378,28
817	87608,39	92373,29
818	87600,40	92370,45
819	87590,02	92367,73
820	87577,34	92363,71
821	87562,33	92356,72
822	87561,15	92355,82
823	87533,70	92348,95
824	87532,45	92335,14
825	87527,35	92331,09
826	87522,42	92324,84
827	87512,69	92322,06
828	87501,43	92320,22
829	87491,89	92319,79
830	87484,29	92319,79
831	87475,36	92320,76
832	87464,69	92323,29
833	87448,32	92323,86
834	87439,41	92324,75

835	87427,38	92326,51
836	87410,39	92328,64
837	87395,20	92327,67
838	87382,32	92325,30
839	87376,04	92324,74
840	87370,72	92326,04
841	87363,56	92327,88
842	87348,01	92334,25
843	87330,62	92338,91
844	87311,47	92334,11
845	87303,63	92326,27
846	87302,59	92326,27
847	87290,95	92328,10
848	87275,66	92329,90
849	87272,22	92329,82
850	87273,43	92332,85
851	87260,40	92363,82
852	87247,95	92363,82
853	87246,61	92366,11
854	87228,19	92381,16
855	87200,19	92381,16
856	87178,04	92373,77
857	87160,14	92364,93
858	87144,62	92348,26
859	87132,50	92330,52
860	87132,50	92313,14
861	87126,83	92311,42
862	87113,45	92305,64
863	87100,11	92309,22
864	87095,46	92311,92
865	87090,46	92314,52
866	87088,55	92316,63
867	87087,70	92320,61
868	87079,87	92340,22
869	87074,72	92347,24
870	87071,01	92352,78
871	87071,27	92357,34
872	87062,95	92372,60
873	87036,29	92390,39
874	87014,13	92366,75
875	87011,77	92361,60
876	86998,61	92370,94
877	86992,54	92370,69
878	86996,74	92386,23
879	86974,87	92411,24
880	86953,45	92404,43
881	86941,39	92402,06

882	86928,43	92391,75
883	86917,97	92379,64
884	86911,11	92362,48
885	86910,86	92343,58
886	86913,77	92322,21
887	86925,76	92310,94
888	86930,73	92306,43
889	86931,61	92305,14
890	86933,18	92298,18
891	86934,95	92287,84
892	86935,44	92279,37
893	86934,83	92270,22
894	86934,92	92254,63
895	86934,92	92253,73
896	86933,45	92247,17
897	86932,40	92238,13
898	86930,82	92232,65
899	86928,53	92226,65
900	86925,61	92221,72
901	86921,58	92217,16
902	86913,71	92209,45
903	86908,79	92203,60
904	86903,63	92198,90
905	86896,95	92188,46
906	86893,13	92180,49
907	86888,94	92173,28
908	86884,20	92164,68
909	86880,03	92156,51
910	86879,31	92155,14
911	86876,55	92154,42
912	86861,21	92150,00
913	86855,46	92136,58
914	86854,50	92134,36
915	86852,00	92131,59
916	86848,47	92127,69
917	86844,02	92122,77
918	86842,88	92121,52
919	86841,52	92120,89
920	86820,36	92120,89
921	86809,82	92124,50
922	86804,33	92142,26
923	86793,36	92147,96
924	86792,88	92148,73
925	86790,53	92150,09
926	86786,97	92161,27
927	86785,12	92168,68
928	86783,59	92175,65

929	86781,31	92184,54
930	86777,81	92194,73
931	86770,42	92206,42
932	86762,88	92214,62
933	86755,85	92220,82
934	86746,68	92226,29
935	86741,50	92227,08
936	86739,14	92228,15
937	86733,14	92229,92
938	86727,40	92231,37
939	86724,03	92231,79
940	86715,47	92241,74
941	86701,61	92243,35
942	86693,23	92243,35
943	86669,86	92234,35
944	86669,86	92205,84
945	86674,23	92198,43
946	86674,23	92195,18
947	86677,79	92180,94
948	86683,27	92168,82
949	86690,00	92160,98
950	86691,50	92157,67
951	86693,97	92152,22
952	86693,97	92145,27
953	86691,70	92136,52
954	86691,70	92124,31
955	86689,89	92116,53
956	86688,13	92108,96
957	86685,74	92098,67
958	86679,94	92088,63
959	86676,75	92072,12
960	86674,79	92061,93
961	86672,57	92050,40
962	86669,70	92035,52
963	86671,42	92017,27
964	86672,79	92002,64
965	86677,73	91992,76
966	86681,06	91986,09
967	86683,16	91981,88
968	86683,60	91981,01
969	86683,60	91961,07
970	86685,56	91953,48
971	86685,51	91953,00
972	86684,61	91944,60
973	86683,64	91935,52
974	86684,74	91916,75
975	86685,49	91894,13

976	86686,84	91871,70
977	86690,77	91848,08
978	86694,22	91824,83
979	86694,22	91806,76
980	86691,70	91792,03
981	86686,58	91769,83
982	86691,82	91732,81
983	86696,16	91710,32
984	86699,59	91691,19
985	86703,67	91665,52
986	86707,10	91626,08
987	86731,70	91594,66
988	86733,58	91581,29
989	86740,98	91546,84
990	86748,87	91528,16
991	86770,54	91496,69
992	86821,74	91317,10
993	86880,25	91102,34
994	86890,35	91074,11
995	86898,79	91061,11
996	86916,52	91034,34
997	86944,09	90986,93
998	86956,51	90954,42
999	86964,54	90925,21
1000	86969,84	90901,16
1001	86976,41	90876,73
1002	86982,40	90852,46
1003	86991,42	90839,37
1004	87008,61	90832,50
1005	87022,13	90823,72
1006	87035,94	90805,88
1007	87046,84	90788,46
1008	87062,41	90753,64
1009	87068,00	90729,31
1010	87071,06	90701,66
1011	87070,91	90688,35
1012	87071,07	90675,31
1013	87071,00	90673,16
1014	86892,78	90620,25
1015	86906,76	90589,05
1016	86880,89	90585,37
1017	86866,58	90579,70
1018	86843,01	90571,86
1019	86469,35	90462,22
1020	86380,88	90436,26
1021	86281,40	90447,94
1022	86273,03	90450,70

1023	86248,43	90449,76
1024	86238,31	90442,15
1025	86233,61	90441,07
1026	86218,66	90444,63
1027	86204,48	90442,55
1028	86185,23	90436,89
1029	86172,40	90430,33
1030	86166,16	90428,06
1031	86146,38	90432,50
1032	86126,64	90428,64
1033	86100,73	90422,05
1034	86085,63	90417,79
1035	86067,69	90413,52
1036	86029,37	90404,84
1037	85999,20	90396,93
1038	85983,66	90394,11
1039	85965,14	90390,34
1040	85954,00	90383,51
1041	85942,16	90377,86
1042	85927,16	90375,30
1043	85914,84	90374,04
1044	85895,75	90368,82
1045	85878,23	90361,90
1046	85867,11	90353,25
1047	85859,17	90345,44
1048	85850,44	90336,85
1049	85848,25	90333,29
1050	85846,05	90332,17
1051	85838,07	90329,38
1052	85829,48	90328,49
1053	85815,82	90326,40
1054	85802,29	90326,28
1055	85781,31	90321,81
1056	85773,19	90319,03
1057	85766,45	90317,88
1058	85759,88	90316,69
1059	85743,63	90314,37
1060	85736,07	90310,58
1061	85721,63	90305,31
1062	85710,44	90292,25
1063	85708,16	90274,03
1064	85708,95	90264,69
1065	85708,96	90264,65
1066	85707,09	90263,97
1067	85689,88	90257,88
1068	85679,36	90255,33
1069	85669,58	90253,45

1070	85657,30	90250,48
1071	85644,48	90246,40
1072	85632,31	90242,95
1073	85616,84	90238,52
1074	85598,66	90231,57
1075	85589,87	90229,78
1076	85576,73	90225,21
1077	85564,96	90222,06
1078	85552,76	90219,47
1079	85543,15	90217,01
1080	85479,15	90198,80
1081	85382,16	90172,82
1082	85275,25	90144,41
1083	85223,37	90128,10
1084	85210,43	90114,68
1085	85212,82	90103,97
1086	85211,47	90090,00
1087	85207,37	90077,03
1088	85210,29	90065,55
1089	85110,91	90038,57
1090	85000,60	90007,20
1091	84631,67	89907,93
1092	84621,08	89907,93
1093	84609,87	89904,46
1094	84588,03	89897,70
1095	84553,56	89886,33
1096	84548,54	89884,20
1097	84521,53	89876,71
1098	84490,36	89868,28
1099	84461,91	89859,35
1100	84449,64	89855,35
1101	84437,51	89851,86
1102	84383,04	89835,91
1103	84366,77	89831,32
1104	84333,73	89821,86
1105	84313,79	89815,78
1106	84280,23	89805,34
1107	84196,43	89781,61
1108	84187,32	89777,38
1109	84177,46	89765,42
1110	84172,32	89762,12
1111	84166,09	89759,92
1112	84134,81	89750,84
1113	84109,86	89742,22
1114	84037,30	89715,43
1115	84018,12	89710,39
1116	84004,82	89703,87

1117	83995,38	89700,66
1118	83876,80	89676,21
1119	83950,65	89446,51
1120	83964,96	89442,32
1121	84012,12	89428,37
1122	84040,02	89423,30
1123	84064,74	89414,93
1124	84098,81	89410,12
1125	84125,84	89408,70
1126	84153,64	89405,29
1127	84173,30	89408,57
1128	84194,82	89414,02
1129	84214,68	89418,71
1130	84231,04	89419,96
1131	84261,32	89425,96
1132	84271,14	89428,75
1133	84290,20	89429,87
1134	84312,11	89432,58
1135	84325,23	89434,39
1136	84337,80	89436,09
1137	84340,97	89436,31
1138	84348,34	89436,10
1139	84359,69	89436,86
1140	84380,83	89439,10
1141	84390,80	89443,33
1142	84405,76	89449,09
1143	84417,69	89463,60
1144	84426,02	89472,38
1145	84427,17	89474,26
1146	84430,02	89476,64
1147	84438,99	89485,91
1148	84452,04	89500,41
1149	84455,63	89518,96
1150	84456,12	89520,06
1151	84456,56	89520,17
1152	84462,73	89519,97
1153	84491,48	89522,03
1154	84505,51	89521,42
1155	84544,56	89519,73
1156	84580,31	89516,51
1157	84608,56	89516,52
1158	84635,63	89513,70
1159	84660,92	89514,08
1160	84691,86	89513,43
1161	84716,21	89517,04
1162	84747,27	89521,64
1163	84924,29	89583,24

1164	84940,16	89579,15
1165	84948,36	89576,91
1166	84964,80	89573,42
1167	84994,44	89572,45
1168	85026,62	89578,38
1169	85034,13	89585,47
1170	85034,33	89585,26
1171	85045,71	89574,73
1172	85055,99	89567,01
1173	85064,70	89559,86
1174	85082,55	89545,89
1175	85111,10	89516,90
1176	85132,47	89490,78
1177	85144,78	89475,73
1178	85154,51	89464,74
1179	85157,82	89460,57
1180	85158,76	89435,18
1181	85169,04	89406,92
1182	85186,74	89390,48
1183	85212,62	89372,92
1184	85231,66	89371,11
1185	85232,54	89370,92
1186	85247,83	89364,55
1187	85289,63	89364,55
1188	85316,48	89394,37
1189	85324,88	89425,87
1190	85333,13	89427,99
1191	85339,89	89430,12
1192	85379,44	89437,73
1193	85389,18	89475,78
1194	85399,91	89486,52
1195	85672,83	89677,86
1196	85591,91	89815,08
1197	85585,93	89827,61
1198	85599,63	89844,05
1199	85640,71	89885,13
1200	85763,96	89912,52
1201	85844,76	89920,74
1202	85955,69	89954,97
1203	86111,81	89983,73
1204	86189,87	89996,06
1205	86209,04	89968,67
1206	86237,80	89944,02
1207	86306,27	89938,54
1208	86384,33	89944,02
1209	86459,47	89948,90
1210	86882,30	89951,54

1211	86885,48	89966,69
1212	86882,10	90009,96
1213	86899,02	90026,93
1214	86913,29	90018,53
1215	86933,11	89992,11
1216	86954,11	89975,85
1217	86991,58	89949,33
1218	87036,79	89913,73
1219	87065,56	89888,56
1220	87102,45	89865,57
1221	87135,62	89844,63
1222	87153,33	89834,13
1223	87168,72	89828,21
1224	87188,46	89829,19
1225	87203,31	89828,99
1226	87208,20	89829,81
1227	87221,81	89821,44
1228	87229,72	89808,87
1229	87240,20	89791,53
1230	87255,00	89773,04
1231	87275,10	89747,28
1232	87298,34	89728,21
1233	87330,59	89692,57
1234	87348,83	89674,92
1235	87369,11	89654,10
1236	87379,55	89639,20
1237	87401,01	89603,05
1238	87411,53	89585,30
1239	87435,68	89558,54
1240	87455,68	89541,50
1241	87491,04	89527,50
1242	87516,01	89526,12
1243	87571,56	89523,59
1244	87579,00	89517,64
1245	87591,65	89511,58
1246	87601,61	89502,68
1247	87611,28	89496,69
1248	87614,36	89492,33
1249	87617,84	89485,75
1250	87622,39	89472,09
1251	87638,61	89454,86
1252	87657,10	89446,02
1253	87682,48	89436,50
1254	87698,85	89438,68
1255	87719,54	89444,02
1256	87750,59	89455,77
1257	87764,53	89480,17

1258	87770,84	89485,72
1259	87781,14	89479,60
1260	87791,96	89469,33
1261	87810,42	89456,25
1262	87813,61	89455,22
1263	87825,94	89444,65
1264	87836,44	89444,65
1265	87841,16	89437,57
1266	87847,96	89433,04
1267	87860,94	89427,69
1268	87873,12	89430,50
1269	87875,88	89431,61
1270	87880,39	89430,85
1271	87894,20	89431,77
1272	87896,17	89433,39
1273	87896,33	89433,39
1274	87903,64	89436,53
1275	87904,02	89435,38
1276	87904,49	89425,92
1277	87905,02	89425,18
1278	87904,82	89423,45
1279	87905,36	89418,30
1280	87904,81	89411,93
1281	87905,37	89408,24
1282	87905,63	89405,56
1283	87887,60	89399,55
1284	87884,65	89401,12
1285	87883,98	89399,57
1286	87871,53	89400,53
1287	87862,91	89397,65
1288	87856,37	89393,30
1289	87855,09	89393,81
1290	87841,41	89378,17
1291	87839,34	89374,91
1292	87834,17	89371,47
1293	87829,56	89365,33
1294	87828,72	89364,98
1295	87823,44	89359,17
1296	87822,11	89357,54
1297	87817,02	89351,44
1298	87815,87	89345,64
1299	87815,53	89344,63
1300	87815,34	89343,98
1301	87815,08	89343,37
1302	87814,22	89341,64
1303	87813,09	89338,54
1304	87812,87	89338,04

1305	87805,94	89331,10
1306	87797,01	89334,92
1307	87795,74	89333,17
1308	87792,45	89336,46
1309	87779,48	89334,30
1310	87779,02	89334,91
1311	87778,38	89334,11
1312	87746,32	89328,77
1313	87754,89	89309,92
1314	87755,39	89305,38
1315	87754,62	89304,41
1316	87749,32	89301,15
1317	87749,32	89292,38
1318	87739,10	89290,92
1319	87732,34	89286,93
1320	87731,12	89286,07
1321	87728,29	89284,78
1322	87723,02	89280,68
1323	87721,75	89279,23
1324	87720,38	89278,88
1325	87715,00	89275,03
1326	87705,66	89276,47
1327	87687,81	89267,55
1328	87682,33	89251,11
1329	87683,72	89242,14
1330	87681,71	89239,61
1331	87680,54	89238,04
1332	87678,86	89236,43
1333	87674,80	89233,06
1334	87669,76	89229,19
1335	87665,24	89224,38
1336	87662,64	89221,04
1337	87658,95	89217,57
1338	87652,13	89210,75
1339	87650,14	89199,85
1340	87647,51	89185,35
1341	87658,76	89174,10
1342	87669,71	89165,89
1343	87674,11	89166,77
1344	87673,43	89163,60
1345	87672,62	89155,89
1346	87674,20	89147,37
1347	87671,22	89142,76
1348	87670,19	89137,10
1349	87663,86	89132,35
1350	87664,00	89131,94
1351	87662,01	89130,35

1352	87656,86	89121,88
1353	87654,72	89114,62
1354	87654,14	89105,08
1355	87654,73	89102,85
1356	87651,54	89092,47
1357	87656,06	89082,31
1358	87658,87	89077,09
1359	87652,25	89066,07
1360	87652,85	89054,51
1361	87653,35	89050,01
1362	87654,55	89043,18
1363	87656,69	89037,62
1364	87657,59	89030,90
1365	87658,01	89029,78
1366	87657,68	89027,95
1367	87658,85	89020,51
1368	87651,53	89017,43
1369	87638,49	89009,41
1370	87634,04	88994,94
1371	87632,84	88985,28
1372	87633,41	88981,23
1373	87622,08	88975,57
1374	87620,04	88972,84
1375	87613,45	88969,02
1376	87610,58	88968,21
1377	87609,47	88966,72
1378	87607,04	88965,31
1379	87607,04	88963,48
1380	87604,29	88959,81
1381	87602,22	88958,58
1382	87597,09	88953,91
1383	87592,81	88949,63
1384	87589,95	88946,25
1385	87587,27	88943,57
1386	87582,67	88937,33
1387	87574,93	88927,29
1388	87571,75	88922,00
1389	87571,15	88920,96
1390	87570,60	88920,36
1391	87564,82	88914,05
1392	87560,45	88903,44
1393	87559,16	88897,43
1394	87558,18	88892,53
1395	87556,87	88887,06
1396	87554,08	88877,44
1397	87552,93	88866,78
1398	87537,31	88858,44

1399	87473,05	88762,80
1400	87466,78	88755,91
1401	87461,35	88746,86
1402	87461,26	88744,60
1403	87459,75	88743,55
1404	87408,15	88619,19
1405	87396,43	88610,41
1406	87377,53	88596,24
1407	87370,09	88588,45
1408	87360,58	88582,82
1409	87357,31	88577,98
1410	87341,93	88571,77
1411	87335,96	88562,27
1412	87329,13	88554,79
1413	87329,08	88550,77
1414	87323,60	88551,28
1415	87306,75	88545,32
1416	87295,19	88540,35
1417	87280,60	88528,55
1418	87269,17	88517,13
1419	87262,57	88498,27
1420	87258,28	88486,02
1421	87253,18	88471,47
1422	87251,13	88470,74
1423	87249,44	88470,13
1424	87182,64	88444,80
1425	87137,25	88429,38
1426	87108,33	88419,56
1427	87106,31	88418,87
1428	87070,26	88406,13
1429	87044,63	88382,68
1430	87017,32	88357,95
1431	87015,46	88356,27
1432	86995,08	88337,81
1433	86993,24	88336,12
1434	86991,41	88334,44
1435	86991,18	88334,23
1436	86970,72	88310,20
1437	86915,36	88285,39
1438	86867,67	88264,14
1439	86865,28	88269,02
1440	86707,13	88198,19
1441	86684,11	88185,58
1442	86642,77	88166,09
1443	86565,67	88131,62
1444	86554,44	88126,46
1445	86541,97	88153,61

1446	86528,97	88170,07
1447	86510,34	88186,54
1448	86491,26	88186,70
1449	86452,99	88181,93
1450	86432,81	88181,19
1451	86425,66	88184,08
1452	86419,09	88195,52
1453	86417,83	88196,63
1454	86416,48	88197,61
1455	86415,04	88198,47
1456	86413,53	88199,19
1457	86411,96	88199,77
1458	86410,34	88200,19
1459	86408,68	88200,46
1460	86407,01	88200,57
1461	86405,34	88200,53
1462	86403,68	88200,33
1463	86402,04	88199,98
1464	86400,44	88199,47
1465	86398,90	88198,82
1466	86397,43	88198,02
1467	86396,03	88197,09
1468	86394,74	88196,04
1469	86392,35	88194,95
1470	86390,52	88194,11
1471	86378,63	88192,56
1472	86371,11	88212,45
1473	86368,26	88211,07
1474	86359,69	88208,80
1475	86346,38	88207,04
1476	86337,30	88203,94
1477	86327,84	88200,89
1478	86312,92	88196,85
1479	86296,76	88184,61
1480	86296,02	88182,31
1481	86293,58	88183,40
1482	86284,78	88187,52
1483	86265,49	88190,61
1484	86257,26	88187,42
1485	86252,77	88187,19
1486	86252,73	88187,22
1487	86251,89	88188,27
1488	86250,23	88191,75
1489	86248,73	88196,52
1490	86243,13	88214,10
1491	86229,21	88228,76
1492	86213,54	88236,59

1493	86201,62	88237,83
1494	86198,58	88238,49
1495	86192,04	88242,41
1496	86182,63	88247,01
1497	86170,54	88252,16
1498	86159,75	88253,80
1499	86154,45	88254,94
1500	86151,71	88256,62
1501	86145,68	88260,93
1502	86133,46	88269,08
1503	86120,51	88270,88
1504	86104,36	88272,19
1505	86084,47	88274,26
1506	86060,11	88271,67
1507	86039,98	88261,47
1508	86026,67	88250,78
1509	86015,29	88243,05
1510	86001,66	88227,89
1511	85990,67	88221,90
1512	85979,27	88211,43
1513	85967,34	88204,50
1514	85962,98	88200,04
1515	85957,41	88199,21
1516	85944,75	88195,56
1517	85929,78	88192,57
1518	85917,66	88188,70
1519	85909,61	88187,44
1520	85905,29	88188,99
1521	85894,73	88191,61
1522	85876,56	88195,87
1523	85847,34	88192,31
1524	85827,04	88185,85
1525	85812,83	88178,56
1526	85808,10	88179,88
1527	85792,12	88183,93
1528	85779,04	88189,16
1529	85761,72	88196,09
1530	85737,43	88208,23
1531	85711,84	88214,97
1532	85699,14	88218,39
1533	85660,40	88228,50
1534	85641,97	88232,91
1535	85620,84	88236,56
1536	85618,09	88237,55
1537	85629,10	88220,54
1	85634,04	88205,87

Границы территории Ансамбля
(Ленинградская область)

Номер характерной (поворотной) точки	Координаты характерных (поворотных) точек определены в местной системе координат «МСК-47 зона 2» аналитическим методом с погрешностью измерения 0.1 м.	
	X	Y
1	415988,06	2179503,86
2	416099,29	2179585,46
3	416103,51	2179588,93
4	416112,18	2179591,45
5	416127,58	2179580,11
6	416189,02	2179597,66
7	416212,62	2179625,69
8	416228,47	2179654,50
9	416233,86	2179656,14
10	416247,99	2179643,50
11	416254,52	2179638,10
12	416265,48	2179627,15
13	416288,67	2179616,00
14	416294,97	2179612,37
15	416308,39	2179601,93
16	416334,69	2179593,84
17	416382,53	2179597,26
18	416398,73	2179648,54
19	416395,93	2179661,61
20	416396,42	2179662,82
21	416401,13	2179671,13
22	416411,65	2179692,17
23	416413,47	2179708,54
24	416419,08	2179720,99
25	416421,89	2179741,08
26	416426,53	2179757,13
27	416427,63	2179769,29
28	416433,30	2179779,76
29	416436,54	2179815,30
30	416430,50	2179822,04
31	416431,77	2179823,11
32	416443,17	2179830,24
33	416460,52	2179850,38
34	416464,57	2179856,56
35	416470,09	2179861,19

36	416473,63	2179865,22
37	416491,65	2179874,52
38	416508,38	2179914,40
39	416505,15	2179936,15
40	416504,44	2179942,71
41	416504,61	2179944,71
42	416509,50	2179960,45
43	416509,82	2179967,40
44	416510,27	2179969,89
45	416513,57	2179977,34
46	416524,15	2179999,00
47	416523,23	2180028,30
48	416520,50	2180033,52
49	416524,95	2180042,42
50	416530,07	2180061,19
51	416530,89	2180078,03
52	416531,71	2180108,41
53	416520,92	2180135,62
54	416502,69	2180176,35
55	416502,23	2180183,12
56	416501,01	2180200,57
57	416498,10	2180218,27
58	416497,26	2180230,53
59	416496,78	2180242,79
60	416497,68	2180243,87
61	416504,26	2180259,66
62	416511,72	2180275,98
63	416514,88	2180284,26
64	416520,66	2180293,69
65	416529,96	2180304,94
66	416539,74	2180319,33
67	416558,33	2180344,59
68	416597,22	2180353,24
69	416613,50	2180403,56
70	416609,45	2180418,54
71	416611,22	2180420,63
72	416613,20	2180427,13
73	416616,76	2180428,36
74	416637,55	2180438,76
75	416651,36	2180448,42
76	416668,45	2180466,52
77	416675,77	2180476,77
78	416684,03	2180486,40

79	416689,79	2180491,52
80	416710,32	2180514,99
81	416707,61	2180550,20
82	416706,96	2180552,28
83	416721,03	2180570,25
84	416725,55	2180581,29
85	416753,73	2180575,93
86	416780,00	2180587,87
87	416803,27	2180604,67
88	416814,69	2180621,80
89	416820,94	2180636,09
90	416825,24	2180645,56
91	416828,30	2180649,71
92	416845,67	2180652,77
93	416864,41	2180665,75
94	416867,89	2180668,46
95	416891,89	2180680,98
96	416907,38	2180707,53
97	416909,65	2180716,59
98	416924,15	2180726,26
99	416934,67	2180743,79
100	416938,74	2180751,59
101	416957,46	2180767,39
102	416972,76	2180789,49
103	416977,89	2180796,48
104	416986,09	2180805,27
105	416992,52	2180812,98
106	417018,93	2180840,62
107	417027,39	2180848,63
108	417047,01	2180861,56
109	417060,52	2180867,27
110	417071,69	2180872,30
111	417088,02	2180877,52
112	417110,94	2180887,61
113	417117,44	2180891,94
114	417155,56	2180905,69
115	417173,95	2180915,59
116	417194,42	2180924,25
117	417208,04	2180934,29
118	417230,53	2180945,21
119	417261,38	2180966,57
120	417278,87	2180981,24
121	417322,33	2181002,19

122	417353,98	2181019,34
123	417368,27	2181032,20
124	417401,50	2181059,89
125	417433,42	2181093,41
126	417443,76	2181131,78
127	417449,50	2181149,01
128	417466,65	2181173,78
129	417493,21	2181228,23
130	417498,77	2181275,56
131	417498,77	2181304,64
132	417491,84	2181348,58
133	417487,00	2181380,51
134	417486,46	2181395,67
135	417497,70	2181420,81
136	417523,13	2181456,71
137	417520,48	2181496,38
138	417524,49	2181508,39
139	417557,39	2181569,71
140	417543,03	2181601,63
141	417543,42	2181606,45
142	417560,97	2181644,66
143	417567,54	2181698,89
144	417558,52	2181724,69
145	417556,92	2181747,90
146	417555,56	2181783,09
147	417549,56	2181798,44
148	417551,70	2181804,86
149	417557,37	2181848,01
150	417563,30	2181876,66
151	417567,89	2181897,76
152	417582,78	2181940,29
153	417589,79	2181973,96
154	417589,79	2181975,20
155	417598,88	2181979,74
156	417618,80	2182005,63
157	417628,37	2182023,03
158	417634,44	2182028,64
159	417644,96	2182036,68
160	417662,48	2182043,49
161	417683,83	2182057,73
162	417701,19	2182075,09
163	417714,01	2182099,56
164	417720,16	2182107,08

165	417723,86	2182111,52
166	417732,72	2182120,38
167	417763,27	2182138,71
168	417783,49	2182156,80
169	417800,07	2182166,89
170	417825,63	2182176,73
171	417865,38	2182196,60
172	417894,22	2182210,20
173	417928,93	2182220,18
174	417966,54	2182232,14
175	417987,37	2182256,65
176	418002,85	2182248,31
177	418051,20	2182227,80
178	418091,27	2182231,01
179	418138,27	2182237,42
180	418158,36	2182267,55
181	418162,57	2182268,79
182	418203,97	2182281,21
183	418235,17	2182340,49
184	418231,68	2182349,05
185	418247,07	2182347,51
186	418304,88	2182364,03
187	418336,73	2182393,75
188	418353,21	2182429,47
189	418369,11	2182461,26
190	418393,34	2182530,65
191	418404,42	2182561,13
192	418425,01	2182596,69
193	418450,16	2182636,51
194	418505,88	2182728,65
195	418536,73	2182783,74
196	418555,72	2182823,62
197	418579,86	2182851,62
198	418603,10	2182886,72
199	418614,05	2182903,06
200	418631,08	2182933,03
201	418639,30	2182948,18
202	418659,06	2182977,98
203	418670,40	2182999,14
204	418682,03	2183019,16
205	418683,88	2183026,41
206	418688,56	2183034,79
207	418695,03	2183045,21

208	418700,96	2183054,43
209	418704,65	2183060,58
210	418706,66	2183063,90
211	418710,98	2183068,63
212	418717,23	2183078,00
213	418723,83	2183088,95
214	418730,75	2183099,50
215	418736,35	2183109,18
216	418740,53	2183117,54
217	418748,07	2183130,32
218	418754,90	2183143,37
219	418763,82	2183157,59
220	418772,76	2183173,36
221	418778,39	2183185,30
222	418779,88	2183188,07
223	418782,65	2183191,33
224	418786,67	2183197,26
225	418796,42	2183210,58
226	418801,70	2183230,20
227	418804,16	2183244,99
228	418801,96	2183278,77
229	418801,65	2183297,16
230	418799,59	2183332,82
231	418799,27	2183353,51
232	418798,63	2183369,58
233	418796,66	2183436,63
234	418795,00	2183482,56
235	418795,00	2183501,87
236	418794,85	2183521,39
237	418794,85	2183572,50
238	418794,39	2183594,42
239	418794,62	2183598,78
240	418806,51	2183608,30
241	418813,61	2183623,50
242	418815,97	2183629,53
243	418818,95	2183633,77
244	418820,78	2183638,03
245	418822,41	2183640,49
246	418826,62	2183648,19
247	418827,66	2183650,22
248	418828,67	2183651,93
249	418833,86	2183661,16
250	418893,58	2183673,64

251	419040,42	2183799,32
252	419166,10	2183956,75
253	419181,98	2184132,70
254	419044,39	2184390,66
255	418851,25	2184628,79
256	418683,24	2184776,96
257	418604,39	2184811,88
258	418477,39	2184858,18
259	418325,25	2184903,16
260	418245,88	2184930,95
261	418099,03	2185110,86
262	418042,15	2185245,80
263	418015,69	2185425,72
264	417950,87	2185558,01
265	417933,67	2185662,52
266	417871,49	2185788,20
267	417794,76	2185928,43
268	417696,87	2186099,08
269	417600,29	2186316,04
270	417552,67	2186449,66
271	417556,64	2186583,27
272	417596,33	2186719,53
273	417622,78	2186855,79
274	417670,41	2186970,89
275	417876,78	2187132,28
276	418077,87	2187252,67
277	418190,32	2187300,29
278	418288,21	2187375,70
279	418351,71	2187455,08
280	418429,76	2187566,20
281	418502,52	2187615,15
282	418588,51	2187623,09
283	418760,49	2187604,57
284	418858,39	2187605,89
285	419029,05	2187605,89
286	419155,17	2187610,17
287	419378,92	2187578,61
288	419557,85	2187581,26
289	419622,01	2187585,89
290	420217,32	2188076,69
291	420328,78	2188075,37
292	420399,56	2188066,11
293	420496,13	2188051,23

294	420565,25	2188001,95
295	420615,52	2187986,40
296	420661,49	2187980,12
297	420710,11	2187974,17
298	420733,59	2187966,56
299	420779,57	2187951,68
300	420824,70	2187935,74
301	420964,11	2187886,52
302	421064,69	2187833,39
303	421116,25	2187806,16
304	421168,17	2187723,81
305	421233,33	2187689,41
306	421369,92	2187617,31
307	421438,05	2187582,91
308	421527,35	2187574,98
309	422138,80	2188748,33
310	422159,71	2188753,92
311	422197,46	2188750,93
312	422576,09	2188720,96
313	422611,15	2188716,33
314	422659,10	2188712,36
315	422664,00	2188712,08
316	422699,45	2188710,04
317	422725,58	2188707,06
318	422759,31	2188699,46
319	422791,40	2188691,60
320	422807,93	2188687,55
321	422847,63	2188681,05
322	422930,16	2188667,54
323	422959,41	2188662,75
324	423266,32	2188517,23
325	423472,04	2188506,97
326	423679,17	2188677,50
327	423746,94	2188665,52
328	423814,17	2188646,14
329	423849,35	2188641,94
330	423849,86	2188691,60
331	423852,07	2188717,60
332	423853,99	2188740,11
333	423870,41	2188774,97
334	423879,19	2188861,50
335	423871,70	2188959,96
336	423962,70	2188958,04

337	424047,61	2188950,36
338	424057,36	2188974,58
339	424058,90	2188980,38
340	424067,56	2189013,12
341	424074,99	2189041,19
342	424082,42	2189069,26
343	424089,85	2189097,33
344	424097,28	2189125,40
345	424109,19	2189170,39
346	424176,65	2189192,10
347	424251,68	2189246,73
348	424399,82	2189354,60
349	424412,66	2189359,17
350	424482,87	2189414,35
351	424503,15	2189463,33
352	424516,80	2189496,29
353	424542,54	2189518,80
354	424535,01	2189557,31
355	424527,14	2189597,52
356	424525,37	2189606,55
357	424522,79	2189641,68
358	424513,21	2189649,78
359	424507,68	2189652,12
360	424505,60	2189658,77
361	424504,28	2189668,89
362	424500,32	2189682,68
363	424495,19	2189695,15
364	424488,64	2189706,23
365	424476,86	2189714,70
366	424462,89	2189724,75
367	424449,17	2189741,77
368	424443,59	2189749,61
369	424432,15	2189765,70
370	424414,46	2189806,50
371	424403,56	2189828,51
372	424462,35	2189897,11
373	424464,83	2189906,19
374	424466,65	2189911,54
375	424468,71	2189918,75
376	424473,49	2189933,93
377	424474,48	2189937,42
378	424476,22	2189941,29
379	424479,71	2189951,07

380	424481,84	2189961,69
381	424484,31	2189971,16
382	424486,39	2189981,00
383	424488,80	2189988,73
384	424491,33	2189996,59
385	424493,72	2190007,92
386	424495,33	2190014,60
387	424497,21	2190020,43
388	424499,60	2190029,13
389	424500,70	2190033,99
390	424501,89	2190038,47
391	424506,14	2190039,04
392	424514,65	2190038,82
393	424524,49	2190040,18
394	424531,48	2190040,84
395	424546,57	2190041,71
396	424564,72	2190042,30
397	424572,17	2190043,28
398	424580,59	2190044,18
399	424585,22	2190044,71
400	424597,30	2190045,06
401	424605,81	2190046,42
402	424617,82	2190048,04
403	424629,95	2190052,57
404	424639,05	2190055,86
405	424646,23	2190058,76
406	424648,50	2190059,24
407	424661,03	2190061,62
408	424675,42	2190067,28
409	424692,06	2190076,99
410	424701,51	2190085,49
411	424706,07	2190089,44
412	424715,26	2190095,73
413	424720,77	2190101,71
414	424723,51	2190104,05
415	424732,30	2190110,48
416	424741,51	2190117,53
417	424749,12	2190122,91
418	424758,87	2190128,89
419	424767,63	2190136,27
420	424771,79	2190140,43
421	424776,20	2190143,11
422	424786,45	2190150,03

423	424792,96	2190155,11
424	424796,86	2190158,11
425	424804,78	2190163,32
426	424818,57	2190174,48
427	424843,58	2190191,76
428	424852,11	2190197,64
429	424862,37	2190205,40
430	424866,05	2190207,78
431	424873,43	2190210,86
432	424886,01	2190215,37
433	424899,71	2190220,11
434	424917,83	2190226,56
435	424931,66	2190233,07
436	424953,40	2190241,17
437	424961,09	2190248,85
438	424968,22	2190251,05
439	424989,26	2190256,19
440	425009,32	2190268,05
441	425019,23	2190275,25
442	425026,74	2190278,86
443	425039,09	2190283,40
444	425052,36	2190289,36
445	425064,40	2190293,97
446	425079,06	2190300,25
447	425089,56	2190304,19
448	425105,40	2190312,67
449	425122,01	2190319,80
450	425134,80	2190325,33
451	425152,39	2190330,21
452	425182,27	2190337,15
453	425200,14	2190342,29
454	425215,94	2190346,24
455	425231,37	2190349,21
456	425242,90	2190352,94
457	425249,94	2190355,09
458	425253,16	2190355,77
459	425265,02	2190356,62
460	425278,40	2190362,04
461	425284,91	2190364,07
462	425293,36	2190364,83
463	425307,97	2190370,22
464	425309,28	2190371,12
465	425314,14	2190372,17

466	425322,30	2190373,93
467	425326,35	2190375,06
468	425328,49	2190375,16
469	425338,03	2190376,41
470	425349,60	2190377,65
471	425361,02	2190381,74
472	425363,71	2190382,79
473	425368,71	2190383,26
474	425372,01	2190383,69
475	425375,07	2190383,45
476	425386,46	2190383,61
477	425396,64	2190383,61
478	425408,00	2190383,77
479	425421,00	2190384,65
480	425427,48	2190385,09
481	425428,40	2190384,48
482	425442,36	2190381,61
483	425451,14	2190379,77
484	425461,60	2190378,97
485	425474,76	2190378,14
486	425498,26	2190374,88
487	425511,18	2190374,39
488	425516,89	2190373,36
489	425523,25	2190372,68
490	425528,89	2190371,43
491	425611,64	2190362,94
492	425624,49	2190360,45
493	425671,84	2190352,89
494	425755,65	2190309,16
495	425923,79	2190236,30
496	425986,87	2190206,81
497	426014,95	2190193,65
498	426141,34	2190205,06
499	426155,51	2190220,66
500	426158,94	2190223,76
501	426171,91	2190238,17
502	426173,97	2190247,70
503	426146,66	2190331,23
504	426138,43	2190356,74
505	426136,71	2190361,45
506	426107,73	2190449,90
507	426100,85	2190470,38
508	426099,29	2190473,66

509	426098,84	2190476,67
510	426194,13	2190499,34
511	426218,24	2190503,41
512	426225,18	2190505,59
513	426236,79	2190511,62
514	426241,17	2190513,43
515	426259,57	2190519,27
516	426294,92	2190532,76
517	426326,19	2190544,60
518	426332,48	2190547,01
519	426389,41	2190565,08
520	426395,04	2190566,94
521	426399,50	2190569,70
522	426409,48	2190580,34
523	426417,86	2190584,99
524	426507,92	2190612,84
525	426555,81	2190628,86
526	426568,34	2190632,77
527	426621,24	2190650,35
528	426663,46	2190660,06
529	426713,55	2190678,07
530	426720,06	2190681,68
531	426729,19	2190682,00
532	426773,04	2190695,32
533	426781,03	2190700,77
534	426786,64	2190700,44
535	426793,80	2190702,49
536	426797,77	2190706,79
537	426801,68	2190708,94
538	426809,10	2190707,56
539	426820,66	2190711,48
540	426829,38	2190719,39
541	426835,31	2190719,94
542	426841,24	2190720,55
543	426859,31	2190724,34
544	427092,85	2190793,64
545	427228,71	2190832,53
546	427236,83	2190832,40
547	427326,46	2190860,38
548	427318,71	2190879,79
549	427313,46	2190893,63
550	427303,11	2190890,58
551	427269,50	2190879,94

552	427177,22	2190853,76
553	427084,94	2190827,58
554	427080,68	2190843,69
555	426980,33	2190817,41
556	426855,32	2190777,84
557	426853,43	2190781,43
558	426772,68	2190748,39
559	426759,42	2190744,36
560	426732,55	2190735,84
561	426721,16	2190732,30
562	426706,55	2190732,01
563	426689,74	2190722,84
564	426686,05	2190721,41
565	426682,41	2190719,76
566	426679,67	2190718,95
567	426671,58	2190717,64
568	426660,17	2190713,32
569	426648,34	2190709,41
570	426637,77	2190706,29
571	426629,24	2190703,37
572	426617,80	2190700,79
573	426603,54	2190695,69
574	426592,76	2190691,69
575	426582,64	2190687,85
576	426570,49	2190684,14
577	426557,00	2190680,35
578	426542,35	2190676,32
579	426515,84	2190666,84
580	426505,88	2190663,65
581	426511,00	2190645,38
582	426437,14	2190626,08
583	426383,25	2190610,68
584	426372,90	2190607,73
585	426381,49	2190571,25
586	426368,96	2190567,26
587	426306,01	2190547,24
588	426297,61	2190544,57
589	426232,62	2190523,89
590	426186,29	2190509,15
591	426183,45	2190511,13
592	426150,66	2190502,28
593	426142,75	2190499,18
594	426111,74	2190491,01

595	426092,74	2190485,82
596	426057,40	2190498,10
597	426008,08	2190486,92
598	426005,62	2190493,43
599	425928,66	2190477,20
600	425905,45	2190472,31
601	425894,66	2190468,58
602	425792,15	2190456,82
603	425735,87	2190453,31
604	425642,84	2190458,09
605	425570,42	2190469,52
606	425507,64	2190468,65
607	425500,12	2190480,94
608	425434,02	2190472,67
609	425398,62	2190467,89
610	425382,49	2190467,58
611	425381,13	2190467,56
612	425354,40	2190482,36
613	425353,69	2190482,75
614	425349,14	2190481,87
615	425340,51	2190481,06
616	425326,99	2190475,80
617	425326,24	2190475,72
618	425319,64	2190474,86
619	425310,40	2190474,43
620	425298,31	2190471,06
621	425292,98	2190469,91
622	425268,75	2190464,64
623	425265,02	2190462,07
624	425258,12	2190460,74
625	425249,82	2190458,14
626	425242,13	2190455,24
627	425239,16	2190455,03
628	425224,91	2190452,01
629	425212,90	2190448,34
630	425206,44	2190446,25
631	425194,35	2190443,92
632	425174,17	2190438,88
633	425157,12	2190433,97
634	425127,73	2190427,14
635	425101,40	2190419,85
636	425082,44	2190411,63
637	425062,01	2190402,88

638	425048,21	2190395,48
639	425041,78	2190393,07
640	425026,81	2190386,66
641	425013,97	2190381,74
642	425001,32	2190376,06
643	424987,74	2190371,07
644	424967,73	2190361,45
645	424954,35	2190351,72
646	424951,13	2190349,82
647	424948,36	2190349,14
648	424935,51	2190347,07
649	424903,20	2190332,38
650	424898,09	2190327,27
651	424892,85	2190325,32
652	424879,69	2190319,13
653	424866,59	2190314,47
654	424852,78	2190309,68
655	424837,30	2190304,14
656	424819,28	2190296,63
657	424804,97	2190287,37
658	424793,54	2190278,72
659	424786,72	2190274,02
660	424758,60	2190254,59
661	424745,72	2190244,16
662	424738,83	2190239,63
663	424731,72	2190234,17
664	424727,64	2190230,98
665	424722,23	2190227,33
666	424714,79	2190222,81
667	424704,43	2190214,68
668	424699,88	2190210,02
669	424694,07	2190206,46
670	424682,21	2190198,08
671	424672,36	2190190,53
672	424661,47	2190182,57
673	424651,30	2190173,90
674	424649,49	2190171,93
675	424636,70	2190163,60
676	424631,80	2190157,85
677	424628,95	2190157,31
678	424617,04	2190154,82
679	424603,27	2190149,26
680	424595,43	2190146,42

681	424593,38	2190145,65
682	424587,87	2190144,83
683	424578,14	2190144,54
684	424569,65	2190143,58
685	424560,29	2190142,58
686	424556,53	2190142,08
687	424542,08	2190141,61
688	424523,93	2190140,57
689	424512,94	2190139,54
690	424509,02	2190139,00
691	424500,80	2190139,20
692	424422,40	2190128,80
693	424345,07	2190185,05
694	424324,57	2190206,22
695	424319,94	2190233,34
696	424302,74	2190241,94
697	424207,97	2190229,58
698	424084,89	2190118,98
699	423997,79	2190048,57
700	423964,32	2190022,59
701	423917,54	2189981,84
702	423878,84	2189937,52
703	423838,38	2189960,24
704	423646,78	2189627,42
705	423674,93	2189511,64
706	423736,07	2189193,46
707	423737,72	2189184,88
708	423573,77	2189149,57
709	423503,82	2189150,50
710	423453,63	2189141,60
711	423424,47	2189132,62
712	423409,79	2189125,16
713	423406,70	2189121,89
714	423336,79	2189100,59
715	423288,95	2189086,02
716	423241,12	2189071,45
717	423158,12	2189046,17
718	423119,85	2189034,51
719	423087,14	2189145,88
720	423078,47	2189151,88
721	423037,82	2189170,36
722	423010,17	2189183,62
723	422975,45	2189201,74

724	422910,91	2189234,31
725	422880,77	2189245,64
726	422840,16	2189260,96
727	422767,44	2189279,35
728	422696,21	2189283,94
729	422636,81	2189288,11
730	422599,76	2189292,23
731	422546,42	2189295,26
732	422518,26	2189299,10
733	422453,50	2189307,24
734	422372,34	2189304,89
735	422319,75	2189302,47
736	422268,35	2189303,47
737	422187,16	2189302,25
738	422185,27	2189301,74
739	422167,29	2189301,59
740	422134,53	2189301,59
741	422097,26	2189301,87
742	422056,59	2189300,92
743	422041,58	2189301,72
744	422006,77	2189302,59
745	422004,70	2189231,02
746	422003,90	2189135,03
747	421937,52	2189133,29
748	421871,14	2189131,54
749	421827,60	2189129,94
750	421784,06	2189128,34
751	421740,52	2189126,74
752	421696,98	2189125,14
753	421693,49	2189125,59
754	421638,99	2189124,18
755	421580,99	2189123,21
756	421541,06	2189121,25
757	421532,07	2189120,81
758	421504,60	2189119,46
759	421476,64	2189118,08
760	421462,65	2189117,40
761	421421,22	2189115,36
762	421402,88	2189107,92
763	421359,80	2189196,60
764	421356,53	2189204,09
765	421107,04	2189194,06
766	421069,77	2189255,18

767	421067,63	2189258,68
768	421058,90	2189273,00
769	421046,87	2189264,38
770	420945,15	2189146,59
771	420829,00	2189084,63
772	420712,89	2189041,65
773	420654,50	2188926,88
774	420620,02	2188900,67
775	420462,07	2188776,57
776	420417,61	2188746,30
777	420399,99	2188730,61
778	420383,07	2188720,23
779	420351,44	2188690,46
780	420338,05	2188677,92
781	420219,75	2188572,98
782	420145,45	2188511,76
783	420124,14	2188499,27
784	420083,82	2188467,11
785	420063,40	2188450,97
786	419988,86	2188391,63
787	419957,40	2188366,56
788	419930,86	2188344,87
789	419895,04	2188315,33
790	419872,68	2188297,23
791	419854,27	2188282,43
792	419835,31	2188269,60
793	419827,07	2188263,32
794	419790,59	2188244,77
795	419763,04	2188229,90
796	419726,38	2188205,13
797	419696,99	2188180,32
798	419675,72	2188160,23
799	419664,40	2188151,40
800	419641,69	2188132,16
801	419624,05	2188117,00
802	419593,23	2188089,04
803	419540,72	2188152,80
804	419488,37	2188179,77
805	419454,89	2188199,58
806	419445,52	2188202,78
807	419400,69	2188271,14
808	419324,49	2188319,40
809	419271,65	2188337,02

810	419222,57	2188348,49
811	419185,61	2188354,17
812	419118,41	2188348,28
813	419089,72	2188336,25
814	419032,22	2188328,21
815	418599,35	2188325,84
816	417696,70	2188298,82
817	417423,58	2188331,47
818	417310,39	2188283,36
819	417264,08	2188254,26
820	417185,04	2188199,69
821	417124,89	2188156,65
822	417076,12	2188115,61
823	416925,42	2188006,54
824	416755,75	2187872,93
825	416694,24	2187822,33
826	416550,20	2187703,85
827	416588,42	2187694,58
828	416597,97	2187693,55
829	416604,82	2187691,42
830	416619,76	2187687,83
831	416650,27	2187681,17
832	416674,31	2187676,06
833	416706,46	2187668,88
834	416738,23	2187661,94
835	416751,80	2187659,14
836	416760,14	2187658,29
837	416760,74	2187658,16
838	416786,97	2187651,60
839	416791,45	2187651,22
840	416981,14	2187485,94
841	416979,06	2187476,68
842	416976,04	2187465,72
843	416972,64	2187453,43
844	416971,51	2187444,17
845	416971,51	2187431,13
846	416973,21	2187417,34
847	416974,15	2187402,59
848	416973,02	2187395,41
849	416972,26	2187387,48
850	416970,56	2187377,08
851	416964,71	2187373,30
852	416961,31	2187370,65

853	416959,61	2187366,50
854	416959,61	2187361,96
855	416960,36	2187356,48
856	416962,63	2187349,11
857	416965,27	2187345,71
858	416969,81	2187341,93
859	416974,75	2187337,48
860	416976,45	2187333,14
861	416977,39	2187325,58
862	416976,83	2187319,72
863	416977,16	2187319,89
864	416973,00	2187315,73
865	416969,98	2187312,33
866	416969,60	2187306,28
867	416969,03	2187298,72
868	416968,47	2187294,37
869	416969,22	2187287,00
870	416970,17	2187281,14
871	416970,36	2187274,34
872	416970,92	2187268,10
873	416972,43	2187265,27
874	416970,73	2187262,81
875	416962,99	2187260,17
876	416958,46	2187258,28
877	416952,98	2187255,25
878	416950,71	2187252,23
879	416949,39	2187247,69
880	416947,69	2187242,02
881	416948,33	2187235,90
882	416950,36	2187230,26
883	416955,77	2187225,15
884	416960,50	2187219,21
885	416966,89	2187216,04
886	416971,52	2187215,80
887	416976,76	2187217,51
888	416981,39	2187220,55
889	416987,00	2187226,41
890	416990,65	2187227,26
891	417000,45	2187232,54
892	417012,30	2187232,54
893	417023,53	2187227,24
894	417042,60	2187216,97
895	417059,76	2187210,73

896	417074,41	2187204,80
897	417091,40	2187197,36
898	417107,26	2187193,94
899	417133,24	2187187,19
900	417148,52	2187183,22
901	417160,27	2187174,31
902	417169,76	2187167,12
903	417174,84	2187158,20
904	417174,84	2187148,54
905	417180,17	2187146,08
906	417187,89	2187146,34
907	417195,23	2187148,62
908	417201,96	2187150,70
909	417209,48	2187149,42
910	417213,66	2187148,02
911	417221,74	2187145,23
912	417227,91	2187140,25
913	417229,95	2187129,42
914	417231,87	2187123,15
915	417235,32	2187120,33
916	417239,16	2187114,18
917	417239,67	2187106,37
918	417239,67	2187100,61
919	417241,08	2187092,93
920	417241,59	2187086,66
921	417240,06	2187082,94
922	417234,43	2187079,23
923	417212,31	2187060,76
924	417196,38	2187043,58
925	417177,35	2187021,43
926	417164,73	2187005,28
927	417152,73	2186988,72
928	417140,30	2186973,99
929	417136,78	2186969,02
930	417138,14	2186925,80
931	417145,44	2186795,75
932	417145,09	2186793,94
933	417142,45	2186791,20
934	417130,68	2186776,13
935	417125,32	2186771,44
936	417080,39	2186724,15
937	417066,52	2186686,31
938	417060,90	2186678,83

939	417053,11	2186664,54
940	417013,80	2186615,86
941	417007,11	2186519,97
942	417008,27	2186485,96
943	417001,51	2186473,84
944	416991,54	2186449,64
945	416963,21	2186411,18
946	416957,33	2186406,56
947	416950,16	2186404,59
948	416938,76	2186400,93
949	416926,53	2186397,83
950	416918,09	2186394,46
951	416912,25	2186392,20
952	416900,71	2186392,20
953	416889,74	2186395,01
954	416878,77	2186399,66
955	416863,86	2186407,54
956	416858,80	2186415,00
957	416853,31	2186421,89
958	416850,22	2186426,82
959	416846,00	2186429,07
960	416838,73	2186434,11
961	416836,37	2186437,30
962	416833,46	2186437,03
963	416830,55	2186435,64
964	416829,02	2186432,72
965	416828,60	2186428,42
966	416828,74	2186423,84
967	416829,02	2186419,96
968	416828,33	2186416,07
969	416829,71	2186414,13
970	416834,98	2186413,29
971	416840,26	2186410,94
972	416843,86	2186402,75
973	416844,28	2186397,34
974	416844,28	2186391,51
975	416841,50	2186384,29
976	416834,07	2186379,51
977	416829,80	2186374,83
978	416825,67	2186371,11
979	416818,65	2186366,70
980	416812,45	2186363,94
981	416806,62	2186362,26

982	416798,64	2186361,30
983	416790,79	2186359,37
984	416784,86	2186357,58
985	416780,87	2186355,78
986	416778,11	2186352,48
987	416772,33	2186349,58
988	416767,23	2186347,38
989	416764,75	2186343,38
990	416763,52	2186336,49
991	416763,52	2186328,22
992	416765,58	2186319,82
993	416769,02	2186310,31
994	416773,29	2186302,73
995	416779,22	2186296,25
996	416782,51	2186286,84
997	416781,82	2186276,78
998	416776,59	2186269,34
999	416771,49	2186265,07
1000	416767,36	2186261,21
1001	416766,40	2186253,35
1002	416766,95	2186247,43
1003	416771,22	2186242,05
1004	416773,28	2186230,48
1005	416773,28	2186221,38
1006	416778,91	2186197,31
1007	416786,41	2186177,53
1008	416796,36	2186165,12
1009	416804,40	2186153,53
1010	416809,98	2186148,89
1011	416820,07	2186143,71
1012	416826,89	2186138,54
1013	416835,56	2186133,96
1014	416849,27	2186128,32
1015	416862,84	2186126,30
1016	416889,44	2186117,80
1017	416901,55	2186110,63
1018	416954,95	2186037,80
1019	416953,14	2186022,40
1020	416974,20	2185950,77
1021	416986,15	2185925,13
1022	416982,24	2185896,78
1023	416984,31	2185889,64
1024	416970,31	2185856,09

1025	416978,93	2185782,87
1026	416992,81	2185726,06
1027	416997,85	2185715,80
1028	417008,66	2185670,56
1029	416991,32	2185659,82
1030	416950,85	2185619,35
1031	416940,57	2185603,94
1032	416927,59	2185600,88
1033	416858,95	2185562,75
1034	416807,02	2185503,90
1035	416787,83	2185459,10
1036	416742,23	2185424,45
1037	416742,23	2185421,12
1038	416726,93	2185412,51
1039	416708,92	2185397,97
1040	416705,76	2185395,95
1041	416663,78	2185369,24
1042	416636,06	2185376,47
1043	416592,21	2185374,79
1044	416532,16	2185377,87
1045	416501,51	2185381,27
1046	416452,14	2185375,58
1047	416413,40	2185352,68
1048	416372,85	2185332,41
1049	416348,11	2185309,32
1050	416327,99	2185296,61
1051	416303,00	2185300,78
1052	416276,01	2185314,28
1053	416226,03	2185347,60
1054	416198,71	2185370,36
1055	416172,19	2185393,56
1056	416136,26	2185416,92
1057	416066,68	2185440,11
1058	416022,69	2185455,28
1059	415980,06	2185478,31
1060	415973,13	2185482,72
1061	415958,42	2185491,30
1062	415948,76	2185499,03
1063	415932,97	2185508,81
1064	415900,55	2185526,37
1065	415848,53	2185554,37
1066	415830,51	2185567,72
1067	415808,34	2185579,20

1068	415796,42	2185583,01
1069	415775,94	2185586,56
1070	415753,12	2185583,30
1071	415731,47	2185586,01
1072	415694,40	2185591,94
1073	415667,60	2185601,32
1074	415637,47	2185620,90
1075	415612,70	2185634,11
1076	415598,93	2185636,97
1077	415563,75	2185634,13
1078	415504,58	2185630,33
1079	415463,72	2185622,05
1080	415424,15	2185613,90
1081	415401,63	2185601,86
1082	415343,66	2185591,23
1083	415320,48	2185578,12
1084	415308,40	2185549,93
1085	415307,10	2185544,58
1086	415303,71	2185544,81
1087	415290,61	2185553,10
1088	415275,64	2185558,09
1089	415252,93	2185557,55
1090	415255,78	2185532,62
1091	415258,64	2185507,68
1092	415268,11	2185507,90
1093	415269,01	2185507,60
1094	415287,66	2185495,79
1095	415323,38	2185493,35
1096	415348,80	2185504,47
1097	415356,00	2185534,06
1098	415359,79	2185542,91
1099	415360,95	2185543,56
1100	415418,33	2185554,09
1101	415441,33	2185566,39
1102	415473,73	2185573,06
1103	415511,18	2185580,65
1104	415567,37	2185584,26
1105	415595,64	2185586,54
1106	415612,03	2185577,80
1107	415645,40	2185556,11
1108	415682,10	2185543,27
1109	415724,41	2185536,50
1110	415753,56	2185532,86

1111	415775,19	2185535,95
1112	415784,47	2185534,34
1113	415789,09	2185532,86
1114	415803,96	2185525,16
1115	415821,66	2185512,05
1116	415876,80	2185482,37
1117	415907,88	2185465,53
1118	415919,87	2185458,11
1119	415930,05	2185449,96
1120	415947,10	2185440,02
1121	415955,51	2185434,75
1122	416002,53	2185409,35
1123	416050,62	2185392,76
1124	416114,38	2185371,51
1125	416141,95	2185353,59
1126	416166,24	2185332,34
1127	416196,07	2185307,48
1128	416250,86	2185270,95
1129	416287,37	2185252,70
1130	416338,58	2185244,16
1131	416378,79	2185269,56
1132	416401,67	2185290,92
1133	416437,32	2185308,74
1134	416468,43	2185327,12
1135	416501,61	2185330,95
1136	416498,06	2185239,98
1137	416491,41	2185228,59
1138	416480,52	2185211,83
1139	416471,98	2185193,89
1140	416467,64	2185185,21
1141	416455,07	2185169,05
1142	416448,73	2185146,84
1143	416452,78	2185130,63
1144	416452,78	2185117,91
1145	416452,41	2185115,13
1146	416444,15	2185105,69
1147	416434,95	2185087,29
1148	416434,72	2185086,87
1149	416420,09	2185098,25
1150	416386,14	2185102,02
1151	416369,21	2185083,48
1152	416366,69	2185080,71
1153	416361,53	2185078,81

1154	416335,75	2185073,28
1155	416333,85	2185048,52
1156	416331,54	2185040,30
1157	416325,26	2185033,64
1158	416313,30	2185022,94
1159	416304,75	2185015,00
1160	416289,30	2185027,15
1161	416259,98	2185033,01
1162	416236,55	2185008,28
1163	416229,01	2184995,25
1164	416217,26	2184981,74
1165	416205,43	2184967,82
1166	416196,46	2184955,86
1167	416185,87	2184939,22
1168	416179,93	2184926,80
1169	416179,44	2184927,08
1170	416160,18	2184940,41
1171	416130,41	2184927,18
1172	416108,97	2184902,68
1173	416092,04	2184886,42
1174	416077,45	2184868,19
1175	416069,83	2184862,95
1176	416047,22	2184847,12
1177	416033,74	2184831,12
1178	416025,67	2184819,38
1179	416015,71	2184804,43
1180	416004,58	2184795,24
1181	415979,88	2184779,71
1182	415963,71	2184761,83
1183	415953,91	2184735,05
1184	415953,91	2184712,76
1185	415953,91	2184711,63
1186	415950,72	2184706,21
1187	415944,27	2184695,16
1188	415937,92	2184669,76
1189	415942,87	2184649,97
1190	415944,70	2184643,74
1191	415942,92	2184633,02
1192	415939,53	2184605,95
1193	415936,18	2184577,13
1194	415934,24	2184556,45
1195	415931,01	2184535,76
1196	415928,44	2184516,45

1197	415923,61	2184520,16
1198	415908,27	2184522,58
1199	415904,82	2184524,21
1200	415897,78	2184532,03
1201	415877,24	2184565,22
1202	415842,13	2184543,61
1203	415834,77	2184531,16
1204	415826,92	2184539,66
1205	415804,61	2184519,21
1206	415790,21	2184540,82
1207	415755,17	2184527,47
1208	415736,60	2184515,36
1209	415718,42	2184500,54
1210	415706,33	2184492,08
1211	415683,61	2184477,42
1212	415679,62	2184473,15
1213	415672,54	2184477,40
1214	415650,49	2184491,36
1215	415629,52	2184498,60
1216	415621,95	2184503,14
1217	415613,05	2184505,37
1218	415612,52	2184505,50
1219	415608,98	2184511,40
1220	415589,54	2184517,48
1221	415573,92	2184522,68
1222	415555,41	2184516,51
1223	415543,71	2184506,48
1224	415536,98	2184494,52
1225	415532,40	2184489,48
1226	415526,06	2184488,32
1227	415522,67	2184484,60
1228	415520,14	2184485,04
1229	415513,79	2184492,35
1230	415501,14	2184511,33
1231	415469,43	2184508,45
1232	415452,05	2184503,48
1233	415437,10	2184497,50
1234	415417,89	2184488,77
1235	415411,49	2184482,37
1236	415410,50	2184482,60
1237	415387,18	2184491,19
1238	415372,40	2184497,24
1239	415342,59	2184507,56

1240	415305,77	2184482,14
1241	415275,22	2184466,63
1242	415248,07	2184452,51
1243	415211,70	2184431,58
1244	415170,84	2184402,86
1245	415136,88	2184374,89
1246	415134,81	2184374,01
1247	415111,47	2184368,62
1248	415098,27	2184367,79
1249	415084,23	2184368,80
1250	415061,95	2184368,80
1251	415034,64	2184370,62
1252	415009,26	2184380,02
1253	414985,01	2184388,51
1254	414956,30	2184391,24
1255	414912,14	2184383,11
1256	414889,92	2184378,06
1257	414874,07	2184376,55
1258	414858,49	2184381,09
1259	414837,28	2184399,41
1260	414814,45	2184411,78
1261	414797,30	2184435,25
1262	414776,29	2184461,20
1263	414746,10	2184480,07
1264	414719,13	2184492,85
1265	414631,42	2184489,38
1266	414594,32	2184484,50
1267	414566,46	2184490,41
1268	414528,92	2184508,19
1269	414484,46	2184529,41
1270	414464,30	2184544,08
1271	414448,19	2184559,18
1272	414422,97	2184581,25
1273	414383,86	2184619,33
1274	414348,55	2184658,91
1275	414310,58	2184692,67
1276	414276,35	2184732,09
1277	414240,64	2184769,68
1278	414202,19	2184807,07
1279	414164,95	2184843,21
1280	414147,92	2184855,70
1281	414128,55	2184870,60
1282	414095,24	2184873,37

1283	414066,87	2184874,42
1284	414045,81	2184876,53
1285	414023,57	2184877,54
1286	413998,52	2184882,18
1287	413964,31	2184893,94
1288	413929,29	2184899,41
1289	413893,99	2184907,97
1290	413871,62	2184910,76
1291	413840,10	2184904,46
1292	413802,63	2184893,44
1293	413781,60	2184886,43
1294	413773,73	2184884,95
1295	413763,11	2184889,42
1296	413741,99	2184904,50
1297	413710,89	2184921,78
1298	413668,65	2184939,11
1299	413615,27	2184963,19
1300	413578,11	2184980,73
1301	413529,18	2185007,92
1302	413503,99	2185016,32
1303	413481,89	2185029,11
1304	413454,06	2185033,08
1305	413423,33	2185035,45
1306	413420,13	2185035,08
1307	413409,87	2185048,27
1308	413366,05	2185040,16
1309	413342,49	2185035,20
1310	413326,42	2185027,16
1311	413323,07	2185025,30
1312	413303,65	2185001,83
1313	413304,66	2184985,62
1314	413326,66	2184974,59
1315	413347,88	2184975,91
1316	413381,35	2184980,23
1317	413424,30	2184985,23
1318	413448,60	2184983,36
1319	413465,22	2184980,98
1320	413483,34	2184970,49
1321	413508,96	2184961,95
1322	413555,27	2184936,22
1323	413594,31	2184917,79
1324	413648,88	2184893,18
1325	413689,19	2184876,64

1326	413715,24	2184862,17
1327	413738,57	2184845,50
1328	413768,17	2184833,04
1329	413794,17	2184837,91
1330	413817,59	2184845,72
1331	413852,08	2184855,86
1332	413873,47	2184860,14
1333	413884,97	2184858,71
1334	413919,52	2184850,33
1335	413952,23	2184845,22
1336	413985,77	2184833,69
1337	414017,86	2184827,75
1338	414042,19	2184826,64
1339	414063,46	2184824,52
1340	414092,24	2184823,45
1341	414109,73	2184821,99
1342	414117,88	2184815,72
1343	414132,60	2184804,93
1344	414167,33	2184771,22
1345	414205,07	2184734,53
1346	414239,33	2184698,46
1347	414274,94	2184657,44
1348	414313,17	2184623,47
1349	414347,72	2184584,73
1350	414389,04	2184544,50
1351	414414,62	2184522,12
1352	414432,37	2184505,47
1353	414458,78	2184486,27
1354	414507,45	2184463,04
1355	414550,35	2184442,72
1356	414592,34	2184433,81
1357	414635,67	2184439,51
1358	414708,83	2184442,40
1359	414722,07	2184436,13
1360	414742,69	2184423,24
1361	414757,66	2184404,75
1362	414780,73	2184373,18
1363	414811,33	2184326,66
1364	414825,15	2184301,62
1365	414835,29	2184272,30
1366	414841,71	2184242,69
1367	414843,56	2184221,80
1368	414855,62	2184064,10

1369	414859,02	2184016,47
1370	414861,00	2183978,20
1371	414866,39	2183911,01
1372	414868,37	2183853,17
1373	414834,94	2183842,04
1374	414807,93	2183857,04
1375	414774,76	2183865,51
1376	414747,02	2183875,22
1377	414727,26	2183878,04
1378	414713,55	2183881,35
1379	414703,34	2183888,15
1380	414681,56	2183902,67
1381	414656,16	2183908,23
1382	414625,56	2183915,88
1383	414594,79	2183918,74
1384	414549,25	2183921,38
1385	414490,58	2183927,32
1386	414453,93	2183930,03
1387	414427,87	2183930,72
1388	414389,61	2183930,72
1389	414341,40	2183937,52
1390	414327,53	2183941,40
1391	414305,56	2183949,71
1392	414280,91	2183962,76
1393	414249,86	2183968,06
1394	414232,50	2183971,04
1395	414220,26	2183979,98
1396	414189,09	2184003,81
1397	414177,52	2184018,06
1398	414165,32	2184031,37
1399	414149,78	2184048,10
1400	414126,74	2184064,57
1401	414089,04	2184099,12
1402	414061,24	2184120,88
1403	414028,63	2184134,37
1404	414002,92	2184148,39
1405	413974,25	2184153,45
1406	413958,86	2184147,78
1407	413952,07	2184151,75
1408	413913,94	2184157,01
1409	413901,69	2184156,19
1410	413890,87	2184161,00
1411	413865,16	2184180,28

1412	413846,55	2184165,81
1413	413846,14	2184165,78
1414	413832,56	2184172,57
1415	413805,63	2184184,12
1416	413789,22	2184174,74
1417	413778,13	2184177,97
1418	413757,67	2184192,70
1419	413741,31	2184212,13
1420	413723,09	2184227,32
1421	413692,49	2184236,81
1422	413683,08	2184244,78
1423	413652,29	2184273,51
1424	413629,50	2184297,34
1425	413623,66	2184301,86
1426	413601,30	2184314,41
1427	413571,58	2184330,51
1428	413560,21	2184339,98
1429	413538,46	2184343,33
1430	413519,28	2184350,10
1431	413506,13	2184356,17
1432	413502,80	2184358,94
1433	413498,06	2184365,03
1434	413492,46	2184383,70
1435	413461,24	2184400,51
1436	413426,55	2184402,44
1437	413402,92	2184393,44
1438	413392,34	2184397,67
1439	413349,12	2184390,75
1440	413324,29	2184379,47
1441	413311,46	2184382,03
1442	413303,06	2184388,49
1443	413302,14	2184390,18
1444	413308,56	2184419,08
1445	413278,65	2184445,99
1446	413239,25	2184450,92
1447	413206,12	2184455,44
1448	413172,88	2184448,79
1449	413125,90	2184453,24
1450	413104,62	2184471,69
1451	413102,58	2184486,98
1452	413095,02	2184503,98
1453	413081,80	2184516,04
1454	413068,45	2184534,47

1455	413058,53	2184547,04
1456	413041,69	2184570,29
1457	413016,59	2184584,24
1458	412951,92	2184603,50
1459	412912,73	2184615,61
1460	412878,09	2184617,54
1461	412866,47	2184578,82
1462	412872,01	2184560,08
1463	412891,46	2184548,33
1464	412913,85	2184562,93
1465	412937,40	2184555,65
1466	412997,08	2184537,88
1467	413007,70	2184531,98
1468	413018,64	2184516,87
1469	413028,56	2184504,30
1470	413044,32	2184482,55
1471	413053,59	2184474,10
1472	413053,97	2184473,24
1473	413054,44	2184469,66
1474	413053,91	2184463,76
1475	413060,24	2184443,98
1476	413097,30	2184411,86
1477	413110,78	2184404,45
1478	413171,83	2184398,67
1479	413179,08	2184399,04
1480	413207,69	2184404,76
1481	413232,77	2184401,34
1482	413252,84	2184398,83
1483	413249,26	2184382,71
1484	413264,22	2184355,29
1485	413290,21	2184335,29
1486	413330,30	2184327,27
1487	413363,68	2184342,45
1488	413386,60	2184346,11
1489	413402,48	2184339,76
1490	413431,29	2184284,59
1491	413406,83	2184258,08
1492	413384,89	2184244,77
1493	413364,43	2184223,76
1494	413344,94	2184234,08
1495	413311,92	2184244,81
1496	413273,49	2184260,18
1497	413237,87	2184263,15

1498	413220,97	2184243,17
1499	413214,16	2184248,46
1500	413177,17	2184269,60
1501	413162,02	2184234,27
1502	413157,22	2184231,21
1503	413149,41	2184231,21
1504	413130,96	2184231,21
1505	413113,10	2184232,06
1506	413095,84	2184230,41
1507	413092,58	2184230,41
1508	413085,95	2184238,95
1509	413053,53	2184235,35
1510	413041,78	2184218,25
1511	413041,33	2184218,01
1512	413040,05	2184218,07
1513	413034,23	2184223,02
1514	413025,52	2184239,10
1515	413007,03	2184266,13
1516	412977,20	2184266,13
1517	412952,13	2184246,29
1518	412932,01	2184232,87
1519	412897,07	2184211,74
1520	412868,26	2184189,21
1521	412851,97	2184182,45
1522	412827,09	2184176,57
1523	412816,58	2184168,70
1524	412805,59	2184164,24
1525	412790,76	2184161,21
1526	412771,55	2184158,95
1527	412731,78	2184155,01
1528	412705,74	2184152,78
1529	412683,21	2184154,48
1530	412661,78	2184160,67
1531	412642,50	2184155,10
1532	412627,61	2184157,23
1533	412608,62	2184160,53
1534	412585,17	2184162,12
1535	412565,84	2184165,41
1536	412536,21	2184165,41
1537	412517,43	2184166,61
1538	412420,94	2184165,38
1539	412400,57	2184160,00
1540	412387,00	2184160,76

1541	412371,39	2184157,78
1542	412358,09	2184159,95
1543	412345,61	2184162,34
1544	412333,73	2184173,93
1545	412330,14	2184177,52
1546	412318,01	2184196,15
1547	412302,17	2184207,07
1548	412282,24	2184217,27
1549	412257,97	2184224,33
1550	412248,34	2184226,47
1551	412234,80	2184226,87
1552	412215,73	2184231,01
1553	412198,84	2184230,12
1554	412187,86	2184230,50
1555	412171,94	2184230,50
1556	412164,67	2184220,11
1557	412163,34	2184219,80
1558	412147,31	2184206,56
1559	412142,00	2184195,95
1560	412137,06	2184181,11
1561	412136,58	2184165,80
1562	412135,88	2184154,61
1563	412134,45	2184146,87
1564	412132,17	2184140,90
1565	412125,72	2184127,02
1566	412137,51	2184110,09
1567	412150,42	2184105,01
1568	412159,47	2184104,89
1569	412159,62	2184105,07
1570	412169,04	2184125,32
1571	412173,12	2184136,02
1572	412175,65	2184149,71
1573	412176,54	2184163,92
1574	412176,86	2184174,01
1575	412179,05	2184180,60
1576	412179,30	2184181,11
1577	412181,53	2184182,95
1578	412191,27	2184185,19
1579	412193,81	2184190,27
1580	412199,21	2184190,09
1581	412212,48	2184190,78
1582	412229,92	2184186,99
1583	412243,37	2184186,60

1584	412248,03	2184185,56
1585	412267,41	2184179,92
1586	412281,62	2184172,65
1587	412288,80	2184167,70
1588	412298,90	2184152,20
1589	412305,62	2184145,47
1590	412326,28	2184125,31
1591	412351,11	2184120,56
1592	412371,94	2184117,17
1593	412389,67	2184120,55
1594	412404,67	2184119,71
1595	412426,38	2184125,45
1596	412516,41	2184126,60
1597	412534,94	2184125,41
1598	412562,46	2184125,41
1599	412580,44	2184122,35
1600	412603,82	2184120,77
1601	412621,35	2184117,72
1602	412645,35	2184114,29
1603	412661,78	2184119,04
1604	412676,07	2184114,91
1605	412705,94	2184112,65
1606	412735,46	2184115,18
1607	412775,86	2184119,18
1608	412797,12	2184121,68
1609	412817,22	2184125,79
1610	412829,85	2184125,84
1611	412867,41	2184134,72
1612	412893,72	2184145,65
1613	412925,51	2184170,51
1614	412958,83	2184190,66
1615	412981,57	2184205,82
1616	412985,15	2184208,65
1617	412994,72	2184190,98
1618	413020,65	2184168,94
1619	413052,71	2184167,42
1620	413076,07	2184179,88
1621	413076,44	2184180,41
1622	413098,21	2184180,41
1623	413114,29	2184181,95
1624	413129,77	2184181,21
1625	413149,41	2184181,21
1626	413171,78	2184181,21

1627	413197,85	2184197,80
1628	413204,89	2184192,33
1629	413242,93	2184188,71
1630	413259,41	2184211,18
1631	413261,88	2184210,97
1632	413294,89	2184197,77
1633	413325,37	2184187,86
1634	413325,57	2184187,76
1635	413322,58	2184178,19
1636	413324,16	2184155,99
1637	413332,35	2184143,25
1638	413333,96	2184135,99
1639	413333,96	2184121,92
1640	413337,54	2184096,28
1641	413351,57	2184084,16
1642	413371,87	2184073,72
1643	413386,97	2184079,90
1644	413396,41	2184083,55
1645	413406,70	2184091,12
1646	413419,36	2184101,24
1647	413426,55	2184107,78
1648	413432,99	2184113,18
1649	413440,76	2184118,41
1650	413451,95	2184124,63
1651	413456,86	2184126,69
1652	413467,85	2184130,88
1653	413482,69	2184140,51
1654	413496,14	2184150,27
1655	413511,25	2184151,17
1656	413530,08	2184132,32
1657	413532,01	2184132,26
1658	413534,51	2184126,97
1659	413548,43	2184110,06
1660	413557,80	2184109,28
1661	413559,39	2184103,45
1662	413560,74	2184094,35
1663	413562,74	2184083,50
1664	413565,01	2184072,62
1665	413571,05	2184055,35
1666	413576,70	2184041,88
1667	413580,95	2184034,02
1668	413583,41	2184025,86
1669	413583,57	2184019,68

1670	413583,70	2184015,46
1671	413582,39	2184010,55
1672	413580,28	2183996,57
1673	413578,72	2183985,97
1674	413579,37	2183974,26
1675	413580,47	2183964,05
1676	413582,11	2183954,65
1677	413584,49	2183949,40
1678	413584,52	2183949,24
1679	413584,14	2183947,76
1680	413581,02	2183934,66
1681	413589,12	2183914,76
1682	413596,66	2183908,67
1683	413596,66	2183907,79
1684	413594,32	2183897,15
1685	413592,70	2183883,25
1686	413593,77	2183867,44
1687	413593,98	2183847,93
1688	413578,85	2183819,09
1689	413530,79	2183800,56
1690	413512,11	2183798,97
1691	413497,28	2183791,55
1692	413481,35	2183785,46
1693	413475,80	2183780,22
1694	413467,77	2183780,49
1695	413444,82	2183776,50
1696	413429,77	2183760,45
1697	413397,00	2183786,89
1698	413384,83	2183795,31
1699	413364,07	2183802,51
1700	413344,07	2183796,55
1701	413335,75	2183788,23
1702	413330,36	2183783,44
1703	413325,36	2183777,72
1704	413317,65	2183771,74
1705	413296,85	2183752,90
1706	413279,26	2183766,33
1707	413262,01	2183760,81
1708	413253,40	2183771,15
1709	413229,13	2183768,35
1710	413226,98	2183766,56
1711	413215,33	2183766,91
1712	413195,63	2183756,31

1713	413194,51	2183750,72
1714	413178,33	2183747,25
1715	413177,58	2183746,24
1716	413168,26	2183744,21
1717	413156,39	2183739,13
1718	413131,85	2183739,13
1719	413127,48	2183735,85
1720	413123,79	2183736,11
1721	413106,41	2183720,68
1722	413100,97	2183711,35
1723	413096,68	2183709,56
1724	413089,17	2183698,77
1725	413085,06	2183694,20
1726	413079,64	2183687,57
1727	413074,41	2183680,68
1728	413068,55	2183674,56
1729	413061,92	2183666,28
1730	413055,05	2183658,58
1731	413044,91	2183645,06
1732	413027,77	2183633,31
1733	413004,06	2183628,31
1734	412990,88	2183627,60
1735	412977,34	2183626,41
1736	412954,42	2183625,08
1737	412918,08	2183615,03
1738	412916,47	2183606,18
1739	412914,36	2183605,34
1740	412896,42	2183596,79
1741	412875,57	2183585,59
1742	412864,76	2183581,12
1743	412856,24	2183577,19
1744	412846,35	2183574,84
1745	412828,67	2183563,79
1746	412826,06	2183555,44
1747	412817,27	2183552,76
1748	412806,17	2183546,51
1749	412798,79	2183539,92
1750	412789,22	2183538,93
1751	412775,40	2183531,65
1752	412769,29	2183526,85
1753	412767,99	2183526,07
1754	412746,75	2183521,02
1755	412730,40	2183506,60

1756	412728,22	2183490,90
1757	412739,90	2183479,83
1758	412759,48	2183475,37
1759	412784,43	2183478,53
1760	412790,51	2183479,75
1761	412797,37	2183481,19
1762	412799,32	2183481,47
1763	412801,06	2183481,32
1764	412810,03	2183480,43
1765	412819,09	2183480,43
1766	412832,80	2183482,48
1767	412842,22	2183487,19
1768	412855,69	2183490,05
1769	412865,60	2183495,38
1770	412878,06	2183497,55
1771	412887,44	2183506,31
1772	412890,81	2183508,29
1773	412901,13	2183513,13
1774	412915,33	2183517,86
1775	412930,48	2183524,82
1776	412942,97	2183529,56
1777	412953,37	2183535,44
1778	412957,97	2183537,83
1779	412960,69	2183537,94
1780	412971,19	2183537,32
1781	412981,17	2183535,33
1782	412995,74	2183532,13
1783	413008,07	2183527,81
1784	413033,06	2183531,52
1785	413069,80	2183568,60
1786	413090,48	2183597,98
1787	413112,50	2183648,16
1788	413118,92	2183656,62
1789	413123,01	2183661,63
1790	413129,84	2183669,21
1791	413132,58	2183670,35
1792	413146,21	2183681,89
1793	413154,08	2183680,07
1794	413164,55	2183681,44
1795	413208,02	2183684,66
1796	413246,14	2183714,76
1797	413272,24	2183710,33
1798	413279,72	2183706,48

1799	413290,69	2183703,56
1800	413304,52	2183699,76
1801	413319,24	2183706,34
1802	413332,88	2183712,90
1803	413355,83	2183749,07
1804	413388,30	2183709,38
1805	413414,69	2183704,90
1806	413431,12	2183701,61
1807	413464,51	2183704,65
1808	413463,72	2183695,62
1809	413467,73	2183665,55
1810	413458,19	2183623,09
1811	413438,60	2183596,16
1812	413441,79	2183567,53
1813	413444,53	2183541,93
1814	413440,81	2183524,58
1815	413425,29	2183568,34
1816	413369,45	2183537,32
1817	413330,94	2183508,71
1818	413291,80	2183478,78
1819	413271,24	2183449,75
1820	413241,18	2183402,27
1821	413239,04	2183377,95
1822	413237,12	2183348,71
1823	413234,80	2183341,94
1824	413217,15	2183331,28
1825	413195,72	2183318,30
1826	413184,97	2183309,82
1827	413156,45	2183289,69
1828	413137,32	2183269,28
1829	413124,64	2183249,76
1830	413105,30	2183234,67
1831	413099,08	2183228,79
1832	413080,37	2183244,54
1833	413052,72	2183228,54
1834	413017,82	2183196,32
1835	413004,78	2183187,79
1836	412978,53	2183166,66
1837	412968,08	2183148,76
1838	412920,19	2183117,63
1839	412844,41	2183086,42
1840	412798,04	2183028,47
1841	412796,03	2183013,92

1842	412801,94	2182993,33
1843	412826,22	2182991,15
1844	412837,08	2182997,23
1845	412875,38	2183045,11
1846	412943,53	2183073,17
1847	413005,28	2183113,30
1848	413017,06	2183133,50
1849	413034,20	2183147,29
1850	413048,67	2183156,75
1851	413077,04	2183182,93
1852	413105,52	2183166,05
1853	413137,94	2183196,72
1854	413162,00	2183215,50
1855	413176,83	2183238,31
1856	413189,45	2183251,77
1857	413214,90	2183269,74
1858	413224,26	2183277,13
1859	413243,04	2183288,50
1860	413276,20	2183308,53
1861	413286,58	2183338,80
1862	413288,89	2183374,12
1863	413289,92	2183385,78
1864	413312,79	2183421,91
1865	413328,21	2183443,68
1866	413361,04	2183468,78
1867	413396,61	2183495,21
1868	413397,92	2183495,94
1869	413402,69	2183482,51
1870	413441,83	2183459,03
1871	413486,16	2183497,58
1872	413495,10	2183539,29
1873	413491,49	2183572,95
1874	413490,44	2183582,42
1875	413504,71	2183602,05
1876	413510,13	2183626,16
1877	413524,96	2183630,10
1878	413559,32	2183609,00
1879	413629,08	2183596,90
1880	413670,71	2183605,02
1881	413694,52	2183620,55
1882	413706,95	2183632,88
1883	413744,41	2183622,28
1884	413753,81	2183620,94

1885	413770,97	2183583,89
1886	413792,30	2183561,14
1887	413798,41	2183509,81
1888	413807,08	2183487,74
1889	413795,99	2183466,29
1890	413767,04	2183398,40
1891	413743,46	2183376,63
1892	413737,38	2183363,36
1893	413737,38	2183351,83
1894	413742,04	2183341,31
1895	413794,33	2183321,52
1896	413933,98	2183271,40
1897	413935,65	2183265,61
1898	413937,04	2183261,61
1899	413939,29	2183255,00
1900	413942,08	2183248,74
1901	413944,86	2183244,40
1902	413946,77	2183239,53
1903	413951,11	2183235,88
1904	413957,89	2183233,96
1905	413962,06	2183234,66
1906	413964,84	2183238,31
1907	413966,75	2183241,09
1908	413972,55	2183243,80
1909	413976,53	2183245,35
1910	413980,03	2183245,69
1911	413986,31	2183242,39
1912	413991,18	2183240,27
1913	413999,77	2183236,98
1914	414014,54	2183227,21
1915	414020,05	2183220,64
1916	414025,35	2183216,71
1917	414030,12	2183212,79
1918	414033,94	2183207,17
1919	414036,27	2183202,50
1920	414037,86	2183196,88
1921	414038,18	2183192,11
1922	414041,31	2183190,05
1923	414047,63	2183190,47
1924	414055,04	2183190,16
1925	414062,10	2183191,22
1926	414067,04	2183195,32
1927	414071,88	2183201,01

1928	414073,04	2183206,91
1929	414072,09	2183212,70
1930	414072,20	2183218,81
1931	414072,94	2183223,02
1932	414077,44	2183232,53
1933	414081,48	2183235,67
1934	414083,83	2183237,50
1935	414086,57	2183241,59
1936	414087,54	2183246,61
1937	414088,58	2183251,95
1938	414096,43	2183264,10
1939	414111,02	2183264,91
1940	414162,68	2183247,45
1941	414180,51	2183275,76
1942	414190,91	2183273,96
1943	414210,70	2183286,06
1944	414213,32	2183282,40
1945	414238,99	2183256,72
1946	414264,09	2183294,37
1947	414281,16	2183307,50
1948	414281,73	2183318,35
1949	414283,23	2183319,64
1950	414289,93	2183328,85
1951	414300,21	2183346,47
1952	414293,97	2183363,39
1953	414293,97	2183364,47
1954	414295,80	2183368,82
1955	414300,20	2183377,06
1956	414305,38	2183390,38
1957	414307,07	2183400,52
1958	414308,26	2183418,98
1959	414308,26	2183423,81
1960	414299,79	2183459,08
1961	414293,87	2183459,08
1962	414295,03	2183460,23
1963	414303,89	2183467,05
1964	414308,96	2183474,66
1965	414319,42	2183482,22
1966	414321,46	2183485,95
1967	414359,60	2183516,23
1968	414373,33	2183522,94
1969	414424,84	2183503,47
1970	414435,35	2183498,08

1971	414443,10	2183481,96
1972	414450,33	2183466,94
1973	414450,33	2183454,13
1974	414474,74	2183411,42
1975	414495,00	2183394,88
1976	414508,06	2183384,22
1977	414511,10	2183380,11
1978	414518,35	2183370,30
1979	414522,24	2183365,05
1980	414522,24	2183354,16
1981	414522,24	2183323,65
1982	414555,63	2183311,16
1983	414585,87	2183311,16
1984	414600,29	2183326,50
1985	414611,38	2183338,28
1986	414618,79	2183346,16
1987	414624,74	2183349,34
1988	414633,83	2183349,34
1989	414636,90	2183349,34
1990	414636,90	2183344,62
1991	414651,97	2183326,67
1992	414662,99	2183313,54
1993	414668,55	2183306,92
1994	414677,03	2183289,03
1995	414690,33	2183260,99
1996	414704,42	2183228,87
1997	414717,36	2183213,50
1998	414723,25	2183206,49
1999	414725,97	2183203,26
2000	414722,12	2183192,06
2001	414722,12	2183187,28
2002	414712,80	2183173,29
2003	414716,68	2183153,51
2004	414720,90	2183131,99
2005	414712,82	2183108,49
2006	414663,62	2183054,78
2007	414653,61	2183048,48
2008	414647,72	2183042,85
2009	414644,53	2183036,81
2010	414632,64	2183031,02
2011	414605,37	2183032,14
2012	414592,40	2183029,45
2013	414576,04	2183022,95

2014	414558,44	2183008,27
2015	414551,51	2183000,24
2016	414531,15	2182998,26
2017	414492,21	2182980,13
2018	414477,53	2182974,39
2019	414453,11	2182957,84
2020	414413,39	2182940,64
2021	414335,78	2182931,37
2022	414269,62	2182903,91
2023	414269,32	2182895,47
2024	414266,48	2182889,37
2025	414263,79	2182881,56
2026	414258,82	2182873,19
2027	414255,70	2182866,52
2028	414253,01	2182858,29
2029	414244,03	2182844,63
2030	414242,19	2182839,52
2031	414241,34	2182833,28
2032	414237,08	2182829,44
2033	414229,42	2182827,60
2034	414224,18	2182825,04
2035	414218,64	2182819,79
2036	414208,29	2182807,02
2037	414196,74	2182791,66
2038	414185,54	2182780,45
2039	414175,18	2182769,66
2040	414159,83	2182751,62
2041	414155,01	2182745,09
2042	414150,04	2182734,45
2043	414145,50	2182723,38
2044	414141,53	2182711,88
2045	414137,42	2182702,94
2046	414126,75	2182690,99
2047	414123,91	2182688,57
2048	414120,65	2182675,23
2049	414118,24	2182666,43
2050	414116,82	2182659,48
2051	414114,41	2182648,55
2052	414109,73	2182639,75
2053	414104,77	2182628,40
2054	414099,66	2182617,05
2055	414094,98	2182605,70
2056	414091,34	2182597,39

2057	414089,84	2182591,91
2058	414088,34	2182585,10
2059	414085,33	2182577,50
2060	414082,24	2182572,46
2061	414077,47	2182566,54
2062	414074,11	2182562,38
2063	414071,18	2182554,62
2064	414069,51	2182549,03
2065	414065,87	2182545,67
2066	414062,09	2182542,03
2067	414060,14	2182536,99
2068	414058,32	2182531,39
2069	414057,90	2182527,76
2070	414058,88	2182522,72
2071	414056,78	2182518,24
2072	414054,12	2182513,06
2073	414052,86	2182508,44
2074	414053,84	2182504,25
2075	414054,26	2182499,77
2076	414051,74	2182493,89
2077	414034,12	2182472,20
2078	414025,45	2182461,29
2079	414020,14	2182454,01
2080	414019,26	2182447,97
2081	414017,16	2182440,83
2082	414013,11	2182437,05
2083	414007,37	2182434,67
2084	414002,76	2182431,87
2085	413999,40	2182427,82
2086	413994,93	2182419,56
2087	413992,69	2182413,82
2088	413991,01	2182409,06
2089	413989,44	2182401,89
2090	413985,24	2182397,83
2091	413978,95	2182393,63
2092	413975,73	2182389,15
2093	413973,21	2182379,22
2094	413970,70	2182370,82
2095	413968,18	2182363,40
2096	413961,32	2182356,97
2097	413952,37	2182351,09
2098	413946,22	2182348,85
2099	413935,51	2182346,32

2100	413923,90	2182342,68
2101	413918,59	2182342,26
2102	413915,65	2182344,50
2103	413913,41	2182345,34
2104	413908,38	2182345,06
2105	413898,03	2182341,70
2106	413889,50	2182339,18
2107	413882,29	2182336,50
2108	413874,45	2182335,38
2109	413863,96	2182332,02
2110	413856,97	2182327,83
2111	413846,20	2182322,79
2112	413833,34	2182317,33
2113	413822,57	2182311,17
2114	413817,25	2182308,10
2115	413807,30	2182307,71
2116	413802,28	2182309,44
2117	413795,71	2182312,81
2118	413789,74	2182316,54
2119	413784,16	2182319,49
2120	413772,40	2182326,07
2121	413765,22	2182329,18
2122	413758,81	2182330,83
2123	413752,50	2182330,83
2124	413742,61	2182331,85
2125	413735,52	2182332,72
2126	413730,85	2182331,42
2127	413728,77	2182328,82
2128	413728,69	2182325,27
2129	413731,71	2182318,78
2130	413737,94	2182311,43
2131	413753,20	2182289,58
2132	413765,06	2182273,99
2133	413777,88	2182260,33
2134	413787,81	2182247,40
2135	413792,47	2182238,47
2136	413800,15	2182235,57
2137	413807,09	2182225,98
2138	413815,57	2182214,41
2139	413821,44	2182203,70
2140	413832,75	2182183,08
2141	413843,64	2182167,35
2142	413869,53	2182129,90

2143	413887,37	2182102,04
2144	413907,60	2182090,71
2145	413918,39	2182093,48
2146	413931,17	2182122,05
2147	413928,79	2182155,88
2148	413882,98	2182217,46
2149	413883,74	2182265,35
2150	413931,64	2182279,86
2151	413993,51	2182298,60
2152	414019,04	2182322,66
2153	414049,82	2182378,12
2154	414084,85	2182412,56
2155	414113,68	2182440,28
2156	414129,84	2182458,89
2157	414132,23	2182476,21
2158	414128,57	2182488,34
2159	414125,40	2182489,77
2160	414123,94	2182491,65
2161	414122,49	2182495,09
2162	414123,42	2182499,95
2163	414124,66	2182501,13
2164	414125,87	2182502,28
2165	414127,80	2182504,12
2166	414132,90	2182512,04
2167	414145,48	2182552,94
2168	414151,26	2182573,66
2169	414161,64	2182589,58
2170	414170,86	2182606,98
2171	414192,09	2182629,08
2172	414208,86	2182648,09
2173	414226,09	2182689,27
2174	414237,73	2182723,96
2175	414248,50	2182739,14
2176	414269,10	2182752,58
2177	414301,08	2182761,32
2178	414316,83	2182770,57
2179	414324,06	2182780,43
2180	414346,14	2182796,54
2181	414364,96	2182830,59
2182	414377,40	2182832,28
2183	414387,24	2182830,18
2184	414393,62	2182834,40
2185	414391,54	2182849,75

2186	414392,54	2182859,91
2187	414400,83	2182861,15
2188	414412,58	2182857,20
2189	414427,43	2182847,29
2190	414438,42	2182843,70
2191	414445,98	2182843,81
2192	414453,03	2182854,43
2193	414454,87	2182857,84
2194	414467,75	2182854,27
2195	414479,78	2182857,83
2196	414492,14	2182866,64
2197	414503,44	2182869,07
2198	414526,80	2182872,42
2199	414541,12	2182875,27
2200	414551,64	2182879,18
2201	414557,20	2182887,89
2202	414568,39	2182898,57
2203	414582,72	2182900,66
2204	414592,96	2182897,06
2205	414607,19	2182905,72
2206	414621,42	2182914,38
2207	414647,88	2182927,91
2208	414674,34	2182941,44
2209	414698,91	2182953,53
2210	414723,48	2182965,61
2211	414746,13	2182973,32
2212	414751,13	2182975,02
2213	414768,24	2182972,16
2214	414791,32	2182977,34
2215	414803,95	2182993,30
2216	414817,85	2182999,89
2217	414837,46	2183001,31
2218	414866,76	2183017,76
2219	414873,55	2183029,93
2220	414885,53	2183042,23
2221	414900,01	2183057,07
2222	414925,91	2183074,57
2223	414936,82	2183081,69
2224	414938,80	2183083,59
2225	414943,79	2183074,54
2226	414954,17	2183055,95
2227	414975,77	2183027,15
2228	415022,79	2183014,11

2229	415056,52	2183000,81
2230	415069,43	2183003,31
2231	415074,40	2183001,61
2232	415083,18	2182994,95
2233	415099,32	2182983,88
2234	415120,99	2182973,92
2235	415133,54	2182967,99
2236	415148,05	2182958,40
2237	415156,77	2182938,16
2238	415163,79	2182913,57
2239	415175,38	2182883,90
2240	415187,45	2182867,81
2241	415201,20	2182856,14
2242	415221,62	2182832,48
2243	415355,18	2182783,30
2244	415355,49	2182780,98
2245	415367,76	2182771,10
2246	415364,77	2182758,40
2247	415371,78	2182742,23
2248	415379,53	2182733,71
2249	415377,91	2182732,27
2250	415367,73	2182728,35
2251	415349,83	2182706,38
2252	415353,91	2182698,22
2253	415352,70	2182696,62
2254	415355,28	2182685,67
2255	415351,39	2182679,44
2256	415359,42	2182662,77
2257	415363,44	2182654,37
2258	415365,33	2182644,77
2259	415370,77	2182627,89
2260	415386,74	2182586,98
2261	415400,52	2182559,96
2262	415399,89	2182544,78
2263	415405,29	2182511,27
2264	415416,79	2182480,51
2265	415416,79	2182461,55
2266	415382,86	2182447,69
2267	415362,41	2182440,53
2268	415358,08	2182426,88
2269	415356,29	2182416,11
2270	415336,81	2182399,15
2271	415336,69	2182399,07

2272	415306,70	2182389,30
2273	415289,28	2182374,78
2274	415259,10	2182336,92
2275	415244,62	2182321,02
2276	415238,42	2182311,04
2277	415224,78	2182295,52
2278	415223,16	2182293,83
2279	415222,64	2182294,43
2280	415206,78	2182307,84
2281	415187,92	2182306,80
2282	415176,41	2182302,12
2283	415165,48	2182298,56
2284	415161,59	2182297,43
2285	415160,64	2182299,11
2286	415147,98	2182315,52
2287	415138,11	2182319,10
2288	415127,51	2182308,81
2289	415124,42	2182305,80
2290	415110,43	2182292,21
2291	415105,37	2182289,07
2292	415105,69	2182281,52
2293	415109,22	2182276,64
2294	415119,64	2182275,06
2295	415128,23	2182283,81
2296	415131,41	2182279,69
2297	415137,09	2182269,66
2298	415149,46	2182263,68
2299	415163,44	2182261,53
2300	415175,77	2182265,10
2301	415188,44	2182269,23
2302	415195,06	2182271,92
2303	415198,10	2182269,34
2304	415204,57	2182262,03
2305	415221,47	2182250,77
2306	415237,78	2182258,47
2307	415250,59	2182271,87
2308	415266,61	2182290,11
2309	415272,65	2182299,82
2310	415285,75	2182314,20
2311	415314,43	2182350,18
2312	415324,13	2182358,26
2313	415355,09	2182368,83
2314	415371,31	2182378,50

2315	415376,26	2182394,01
2316	415375,26	2182404,47
2317	415376,21	2182406,64
2318	415379,74	2182409,52
2319	415395,27	2182414,95
2320	415433,07	2182430,39
2321	415464,73	2182445,97
2322	415473,84	2182429,47
2323	415474,12	2182427,49
2324	415478,06	2182418,00
2325	415482,16	2182398,89
2326	415486,30	2182378,29
2327	415484,27	2182357,96
2328	415483,76	2182344,27
2329	415478,83	2182339,43
2330	415460,09	2182317,32
2331	415464,21	2182291,25
2332	415464,51	2182285,02
2333	415464,31	2182279,95
2334	415458,18	2182264,97
2335	415458,93	2182247,79
2336	415462,21	2182231,67
2337	415465,10	2182220,50
2338	415466,79	2182211,12
2339	415463,30	2182205,57
2340	415451,67	2182196,58
2341	415448,11	2182174,09
2342	415453,65	2182158,96
2343	415444,51	2182148,08
2344	415438,44	2182135,92
2345	415436,87	2182118,74
2346	415439,22	2182111,70
2347	415436,09	2182098,89
2348	415434,21	2182096,83
2349	415430,06	2182094,48
2350	415385,69	2182069,22
2351	415353,52	2182054,51
2352	415349,38	2182053,59
2353	415329,47	2182060,26
2354	415320,86	2182063,54
2355	415301,42	2182050,82
2356	415295,20	2182032,33
2357	415295,31	2182019,77

2358	415312,62	2182013,17
2359	415346,69	2182001,75
2360	415371,92	2182007,95
2361	415408,49	2182024,67
2362	415454,74	2182050,99
2363	415465,80	2182057,25
2364	415474,72	2182067,06
2365	415488,84	2182081,18
2366	415486,71	2182095,39
2367	415491,22	2182113,82
2368	415488,33	2182122,50
2369	415490,11	2182124,62
2370	415497,74	2182130,82
2371	415504,79	2182144,92
2372	415506,11	2182156,80
2373	415502,71	2182170,38
2374	415501,80	2182172,88
2375	415515,25	2182194,24
2376	415517,60	2182211,14
2377	415513,97	2182231,23
2378	415510,94	2182242,93
2379	415508,71	2182253,89
2380	415508,61	2182256,19
2381	415513,92	2182269,16
2382	415514,56	2182285,24
2383	415514,02	2182296,38
2384	415513,05	2182302,48
2385	415515,48	2182305,35
2386	415532,99	2182322,52
2387	415534,17	2182354,55
2388	415536,80	2182380,78
2389	415531,12	2182409,07
2390	415525,99	2182432,94
2391	415522,73	2182440,81
2392	415521,32	2182450,68
2393	415504,09	2182471,20
2394	415503,06	2182472,30
2395	415503,27	2182475,14
2396	415496,24	2182495,24
2397	415483,01	2182501,51
2398	415476,60	2182505,45
2399	415456,97	2182515,83
2400	415453,86	2182524,13

2401	415450,06	2182547,76
2402	415451,02	2182571,00
2403	415432,41	2182607,48
2404	415417,90	2182644,67
2405	415413,82	2182657,32
2406	415411,27	2182670,26
2407	415408,38	2182676,29
2408	415409,71	2182678,42
2409	415407,25	2182685,80
2410	415412,54	2182692,77
2411	415411,37	2182695,11
2412	415415,80	2182699,07
2413	415424,60	2182707,87
2414	415429,87	2182718,06
2415	415433,15	2182729,26
2416	415434,36	2182742,98
2417	415429,54	2182755,24
2418	415420,15	2182769,73
2419	415418,11	2182770,58
2420	415418,61	2182777,08
2421	415415,70	2182789,07
2422	415421,83	2182813,23
2423	415436,45	2182818,58
2424	415459,93	2182847,57
2425	415490,16	2182867,73
2426	415495,91	2182892,03
2427	415505,44	2182903,79
2428	415523,91	2182912,17
2429	415562,85	2182935,81
2430	415569,23	2182938,45
2431	415585,64	2182948,30
2432	415647,31	2182974,09
2433	415657,97	2182981,82
2434	415669,17	2182982,92
2435	415679,16	2182985,35
2436	415723,53	2182985,35
2437	415801,23	2183029,38
2438	415967,26	2183108,62
2439	415944,30	2183284,62
2440	415935,65	2183309,86
2441	415936,86	2183316,86
2442	415939,91	2183362,64
2443	415939,80	2183365,05

2444	415949,89	2183398,44
2445	415940,92	2183440,51
2446	415942,64	2183447,48
2447	415941,78	2183478,74
2448	415942,37	2183483,52
2449	415945,40	2183508,92
2450	415946,44	2183531,71
2451	415959,70	2183537,17
2452	415959,70	2183646,91
2453	415966,62	2183658,24
2454	415962,81	2183698,89
2455	415963,76	2183702,68
2456	415961,12	2183776,42
2457	415955,09	2183790,21
2458	415960,07	2183867,47
2459	415937,28	2183897,86
2460	415937,05	2183899,23
2461	415932,45	2183921,68
2462	415932,03	2183923,10
2463	415932,00	2183923,56
2464	415931,26	2183940,01
2465	415928,39	2183972,56
2466	415927,96	2183975,85
2467	415929,68	2183977,28
2468	415931,13	2183978,66
2469	416004,12	2184027,32
2470	416006,26	2184046,64
2471	416018,30	2184057,07
2472	416026,46	2184077,92
2473	416045,55	2184088,17
2474	416066,19	2184122,57
2475	416084,00	2184138,15
2476	416099,76	2184157,85
2477	416102,76	2184160,95
2478	416115,14	2184171,45
2479	416134,76	2184189,17
2480	416164,96	2184217,14
2481	416168,10	2184218,27
2482	416228,42	2184266,99
2483	416255,08	2184303,52
2484	416268,71	2184320,28
2485	416270,32	2184321,79
2486	416313,87	2184356,33

2487	416335,77	2184400,13
2488	416338,60	2184401,81
2489	416427,13	2184464,77
2490	416435,54	2184495,25
2491	416463,47	2184511,67
2492	416476,89	2184536,45
2493	416593,80	2184633,88
2494	416587,98	2184659,10
2495	416616,72	2184681,31
2496	416619,92	2184694,10
2497	416648,48	2184720,88
2498	416695,94	2184766,60
2499	416724,89	2184808,96
2500	416728,89	2184812,79
2501	416751,85	2184842,55
2502	416760,36	2184853,38
2503	416762,19	2184855,15
2504	416802,19	2184889,00
2505	416822,66	2184929,93
2506	416866,96	2184952,85
2507	417005,51	2185091,39
2508	417003,28	2185095,24
2509	417111,33	2185167,27
2510	417142,23	2185180,28
2511	417142,23	2185187,87
2512	417187,24	2185217,88
2513	417160,57	2185260,55
2514	417172,15	2185264,70
2515	417208,19	2185296,41
2516	417261,36	2185336,29
2517	417268,79	2185357,66
2518	417281,92	2185364,37
2519	417328,00	2185406,76
2520	417354,74	2185441,64
2521	417377,58	2185475,90
2522	417402,17	2185531,80
2523	417406,00	2185562,42
2524	417406,97	2185565,79
2525	417426,12	2185599,39
2526	417442,00	2185627,44
2527	417448,35	2185640,14
2528	417479,57	2185666,60
2529	417512,91	2185698,35

2530	417533,56	2185711,15
2531	417554,71	2185724,28
2532	417579,05	2185731,16
2533	417658,43	2185642,26
2534	417712,93	2185523,72
2535	417726,69	2185485,09
2536	417746,27	2185419,48
2537	417767,44	2185370,26
2538	417800,77	2185232,15
2539	417819,29	2185191,40
2540	417820,35	2185152,78
2541	417829,35	2185117,85
2542	417836,23	2185074,99
2543	417865,86	2184967,04
2544	417882,27	2184933,17
2545	417936,24	2184854,85
2546	417976,04	2184808,25
2547	418183,89	2184564,87
2548	418715,88	2184331,63
2549	418701,12	2184300,26
2550	418698,10	2184279,14
2551	418702,34	2184246,52
2552	418706,61	2184217,29
2553	418709,31	2184195,02
2554	418713,55	2184169,18
2555	418716,33	2184154,67
2556	418720,82	2184117,81
2557	418723,90	2184096,22
2558	418726,88	2184076,67
2559	418731,62	2184043,89
2560	418735,36	2184023,32
2561	418737,29	2184002,35
2562	418741,20	2183977,90
2563	418742,92	2183955,98
2564	418747,50	2183932,02
2565	418750,39	2183911,11
2566	418754,47	2183886,67
2567	418758,40	2183862,74
2568	418759,30	2183857,04
2569	418756,76	2183854,14
2570	418753,29	2183843,39
2571	418749,15	2183837,80
2572	418745,04	2183828,56

2573	418744,56	2183827,48
2574	418741,52	2183824,71
2575	418734,85	2183810,98
2576	418730,61	2183802,71
2577	418727,63	2183794,78
2578	418725,71	2183788,51
2579	418719,76	2183768,67
2580	418717,03	2183748,21
2581	418715,55	2183734,38
2582	418713,71	2183723,82
2583	418712,00	2183713,97
2584	418708,15	2183699,86
2585	418707,19	2183685,55
2586	418707,34	2183684,28
2587	418705,02	2183672,45
2588	418703,59	2183665,45
2589	418701,81	2183656,32
2590	418700,44	2183641,92
2591	418701,08	2183636,44
2592	418699,79	2183632,56
2593	418695,32	2183615,31
2594	418694,34	2183595,92
2595	418694,85	2183571,48
2596	418694,85	2183520,99
2597	418695,00	2183501,46
2598	418695,00	2183480,76
2599	418696,72	2183433,36
2600	418698,68	2183366,10
2601	418699,31	2183350,73
2602	418699,63	2183329,19
2603	418701,70	2183293,42
2604	418702,02	2183274,66
2605	418703,45	2183252,71
2606	418702,92	2183251,93
2607	418696,79	2183244,70
2608	418689,07	2183230,33
2609	418683,91	2183219,41
2610	418677,92	2183208,83
2611	418668,12	2183193,21
2612	418660,66	2183178,95
2613	418652,64	2183165,38
2614	418648,25	2183156,59
2615	418645,59	2183151,99

2616	418639,18	2183142,22
2617	418632,76	2183131,58
2618	418632,02	2183130,46
2619	418626,18	2183124,08
2620	418618,98	2183112,16
2621	418616,01	2183107,20
2622	418610,51	2183098,64
2623	418602,38	2183085,57
2624	418590,22	2183063,78
2625	418588,59	2183057,38
2626	418583,07	2183047,88
2627	418573,13	2183029,35
2628	418553,52	2182999,77
2629	418543,65	2182981,59
2630	418528,93	2182955,67
2631	418519,80	2182942,05
2632	418499,98	2182912,12
2633	418471,20	2182878,74
2634	418447,86	2182829,72
2635	418419,44	2182778,97
2636	418365,09	2182689,08
2637	418339,44	2182648,46
2638	418313,46	2182603,60
2639	418299,14	2182564,22
2640	418276,81	2182500,26
2641	418263,07	2182472,79
2642	418254,19	2182453,54
2643	418237,98	2182448,91
2644	418219,14	2182450,80
2645	418168,76	2182462,89
2646	418111,26	2182405,39
2647	418119,70	2182360,41
2648	418102,78	2182355,44
2649	418080,24	2182330,64
2650	418080,10	2182330,43
2651	418067,67	2182329,44
2652	418046,17	2182338,56
2653	418013,55	2182356,12
2654	417956,65	2182366,02
2655	417919,45	2182331,15
2656	417908,91	2182318,75
2657	417899,95	2182315,89
2658	417858,85	2182304,08

2659	417821,69	2182286,56
2660	417785,23	2182268,33
2661	417755,77	2182257,00
2662	417723,66	2182237,45
2663	417703,67	2182219,57
2664	417670,71	2182199,79
2665	417649,94	2182179,02
2666	417643,05	2182170,76
2667	417630,16	2182154,99
2668	417619,81	2182135,23
2669	417616,07	2182132,74
2670	417595,49	2182124,74
2671	417570,02	2182105,26
2672	417548,58	2182085,48
2673	417534,87	2182060,54
2674	417533,62	2182058,91
2675	417517,39	2182050,80
2676	417489,79	2182017,07
2677	417489,79	2181984,26
2678	417486,22	2181967,13
2679	417471,48	2181925,00
2680	417465,48	2181897,41
2681	417458,71	2181864,68
2682	417453,80	2181827,40
2683	417443,24	2181795,71
2684	417456,29	2181762,38
2685	417457,05	2181742,54
2686	417459,68	2181704,37
2687	417465,47	2181687,82
2688	417463,58	2181672,21
2689	417445,15	2181632,10
2690	417441,30	2181584,01
2691	417445,99	2181573,59
2692	417432,33	2181548,13
2693	417419,40	2181509,34
2694	417420,99	2181485,51
2695	417410,43	2181470,61
2696	417385,69	2181415,31
2697	417387,27	2181371,21
2698	417393,01	2181333,29
2699	417398,77	2181296,79
2700	417398,77	2181281,42
2701	417395,88	2181256,79

2702	417380,10	2181224,45
2703	417359,15	2181194,19
2704	417347,96	2181160,62
2705	417343,47	2181143,96
2706	417336,02	2181136,13
2707	417274,58	2181171,88
2708	416947,69	2181362,08
2709	416928,64	2181365,25
2710	416896,10	2181393,83
2711	416847,68	2181458,12
2712	416827,83	2181490,67
2713	416795,29	2181498,60
2714	416766,71	2181500,19
2715	416740,52	2181455,74
2716	416731,79	2181438,28
2717	416659,92	2181418,86
2718	416617,59	2181300,33
2719	416614,31	2181288,34
2720	416613,59	2181288,28
2721	416597,66	2181266,12
2722	416623,97	2181247,21
2723	416602,58	2181210,72
2724	416634,88	2181183,03
2725	416658,23	2181191,51
2726	416705,85	2181283,58
2727	416814,86	2181275,12
2728	416845,02	2181303,69
2729	416853,49	2181304,75
2730	416892,65	2181295,75
2731	416905,65	2181295,04
2732	416921,75	2181294,17
2733	417212,27	2181111,07
2734	417238,64	2181072,86
2735	417224,18	2181065,89
2736	417200,66	2181046,16
2737	417179,92	2181031,81
2738	417156,10	2181020,24
2739	417144,59	2181011,75
2740	417130,67	2181005,86
2741	417114,66	2180997,25
2742	417072,08	2180981,89
2743	417062,71	2180975,64
2744	417052,55	2180971,17

2745	417035,81	2180965,81
2746	417020,52	2180958,93
2747	416999,64	2180950,10
2748	416965,02	2180927,30
2749	416948,35	2180911,50
2750	416917,87	2180879,61
2751	416911,07	2180871,45
2752	416900,75	2180860,39
2753	416891,32	2180847,53
2754	416882,81	2180835,24
2755	416859,20	2180815,32
2756	416849,46	2180796,65
2757	416848,76	2180796,19
2758	416832,13	2180781,77
2759	416817,48	2180761,63
2760	416815,73	2180754,03
2761	416813,63	2180752,94
2762	416810,77	2180750,71
2763	416806,96	2180751,67
2764	416772,87	2180739,27
2765	416751,93	2180714,63
2766	416738,54	2180696,46
2767	416733,65	2180685,72
2768	416727,12	2180689,92
2769	416678,44	2180689,92
2770	416656,01	2180663,01
2771	416642,70	2180645,27
2772	416636,59	2180627,95
2773	416633,73	2180620,95
2774	416624,64	2180609,34
2775	416604,89	2180578,48
2776	416604,89	2180547,73
2777	416596,97	2180538,49
2778	416591,06	2180530,21
2779	416585,87	2180524,72
2780	416577,93	2180520,75
2781	416544,81	2180509,33
2782	416534,46	2180492,30
2783	416525,90	2180483,74
2784	416521,56	2180469,48
2785	416520,36	2180468,07
2786	416512,31	2180448,94
2787	416511,46	2180446,29

2788	416498,24	2180444,18
2789	416478,42	2180433,72
2790	416450,20	2180413,57
2791	416448,28	2180365,53
2792	416449,21	2180364,21
2793	416439,08	2180351,95
2794	416424,75	2180328,57
2795	416419,44	2180314,62
2796	416412,61	2180299,71
2797	416411,26	2180296,46
2798	416403,90	2180287,70
2799	416395,98	2180260,77
2800	416396,83	2180239,36
2801	416397,39	2180225,13
2802	416398,66	2180206,70
2803	416401,58	2180188,94
2804	416402,47	2180176,23
2805	416404,13	2180151,78
2806	416428,76	2180096,73
2807	416431,20	2180090,60
2808	416430,96	2180081,82
2809	416430,92	2180081,07
2810	416420,29	2180072,64
2811	416412,89	2180036,84
2812	416418,68	2180010,03
2813	416414,01	2179999,47
2814	416410,23	2179978,67
2815	416410,19	2179977,86
2816	416405,83	2179963,84
2817	416404,01	2179941,36
2818	416404,38	2179937,90
2819	416400,00	2179932,92
2820	416388,98	2179923,66
2821	416380,46	2179910,66
2822	416377,30	2179906,99
2823	416372,83	2179904,19
2824	416362,26	2179895,31
2825	416348,81	2179884,47
2826	416339,54	2179873,65
2827	416331,11	2179860,42
2828	416322,51	2179841,48
2829	416321,38	2179822,41
2830	416324,90	2179789,89

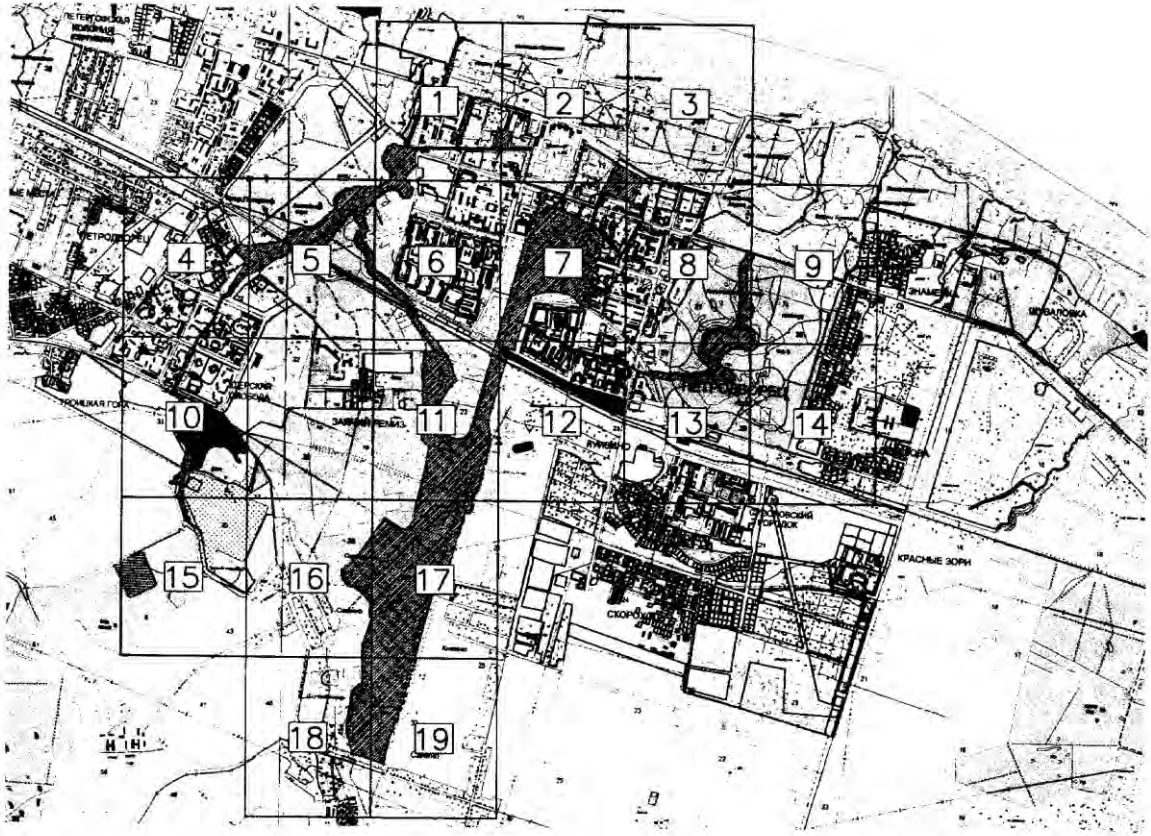
2831	416328,79	2179785,59
2832	416328,64	2179784,86
2833	416327,80	2179775,70
2834	416323,84	2179761,99
2835	416322,18	2179750,15
2836	416312,88	2179735,41
2837	416313,05	2179732,01
2838	416299,31	2179754,15
2839	416270,55	2179773,75
2840	416238,14	2179773,75
2841	416222,52	2179772,82
2842	416185,93	2179770,71
2843	416146,55	2179763,14
2844	416146,34	2179762,98
2845	416132,43	2179762,98
2846	416109,70	2179751,08
2847	416099,75	2179751,08
2848	416076,13	2179736,05
2849	416059,18	2179719,99
2850	416041,64	2179701,65
2851	416022,79	2179676,30
2852	416005,34	2179658,85
2853	415992,14	2179638,94
2854	415978,90	2179621,12
2855	415964,66	2179609,87
2856	415924,10	2179593,65
2857	415905,52	2179593,65
2858	415875,89	2179597,07
2859	415828,11	2179606,36
2860	415731,77	2179616,86
2861	415693,04	2179636,23
2862	415628,58	2179662,28
2863	415569,06	2179685,06
2864	415499,91	2179694,14
2865	415452,11	2179704,76
2866	415364,96	2179715,57
2867	415281,48	2179709,96
2868	415234,95	2179656,71
2869	415288,19	2179610,18
2870	415362,14	2179615,15
2871	415435,07	2179606,11
2872	415482,52	2179595,57
2873	415544,34	2179587,45

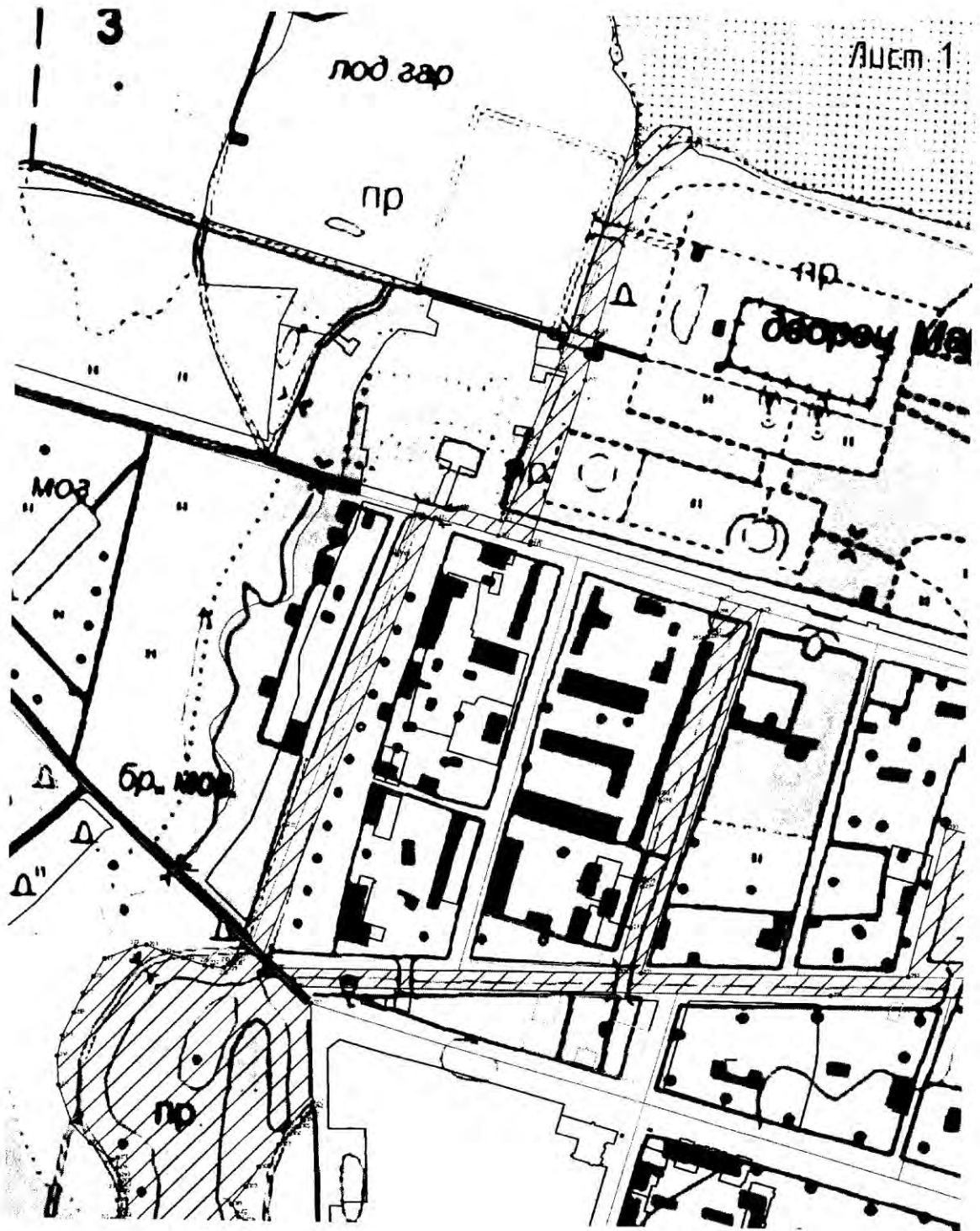
2874	415591,97	2179569,22
2875	415651,87	2179545,00
2876	415703,10	2179519,39
2877	415813,13	2179507,40
2878	415860,60	2179498,17
2879	415899,77	2179493,65
2880	415943,36	2179493,65
2881	415983,91	2179501,54
1	415988,06	2179503,86

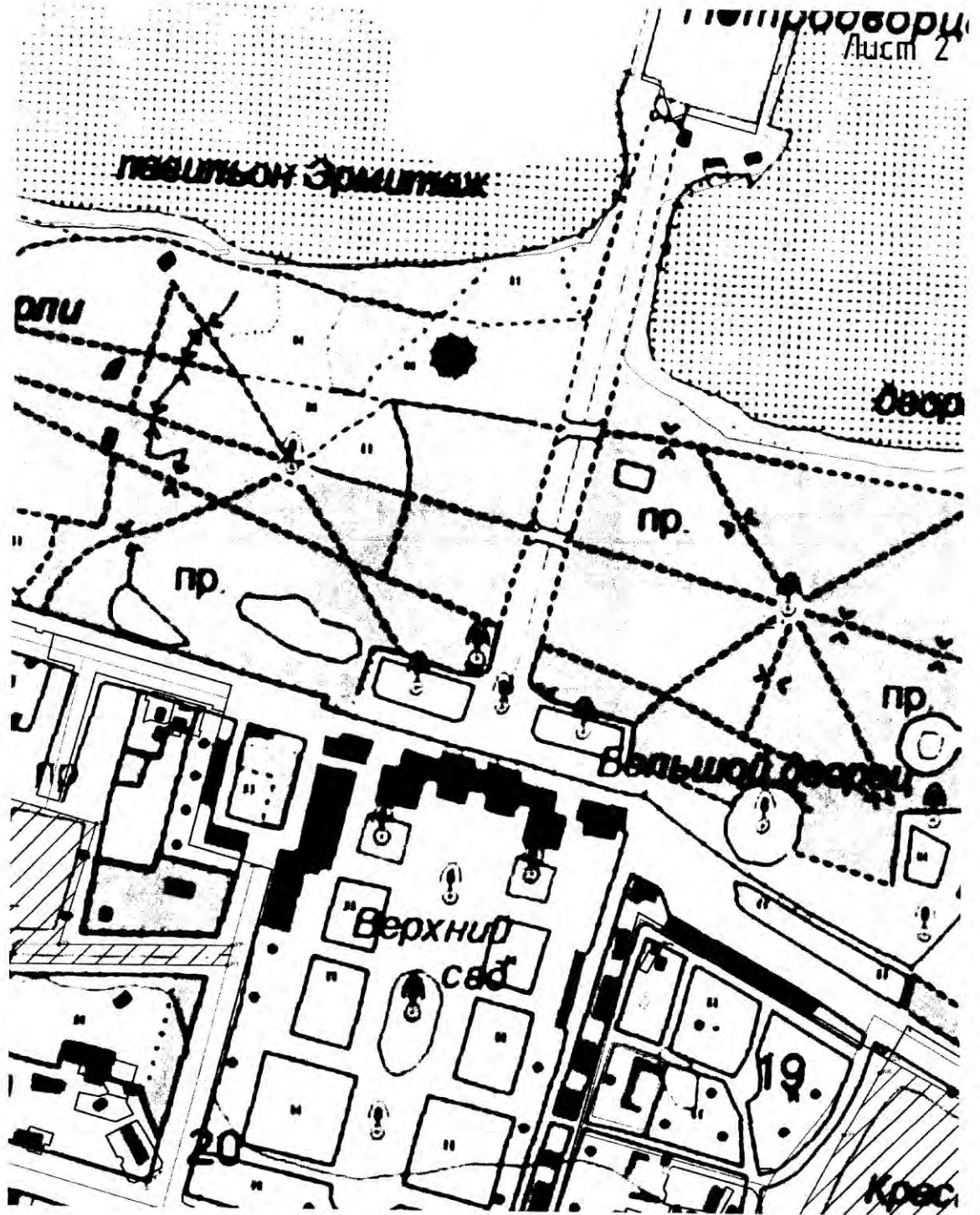
**Карта (схема)
границы территории Ансамбля**

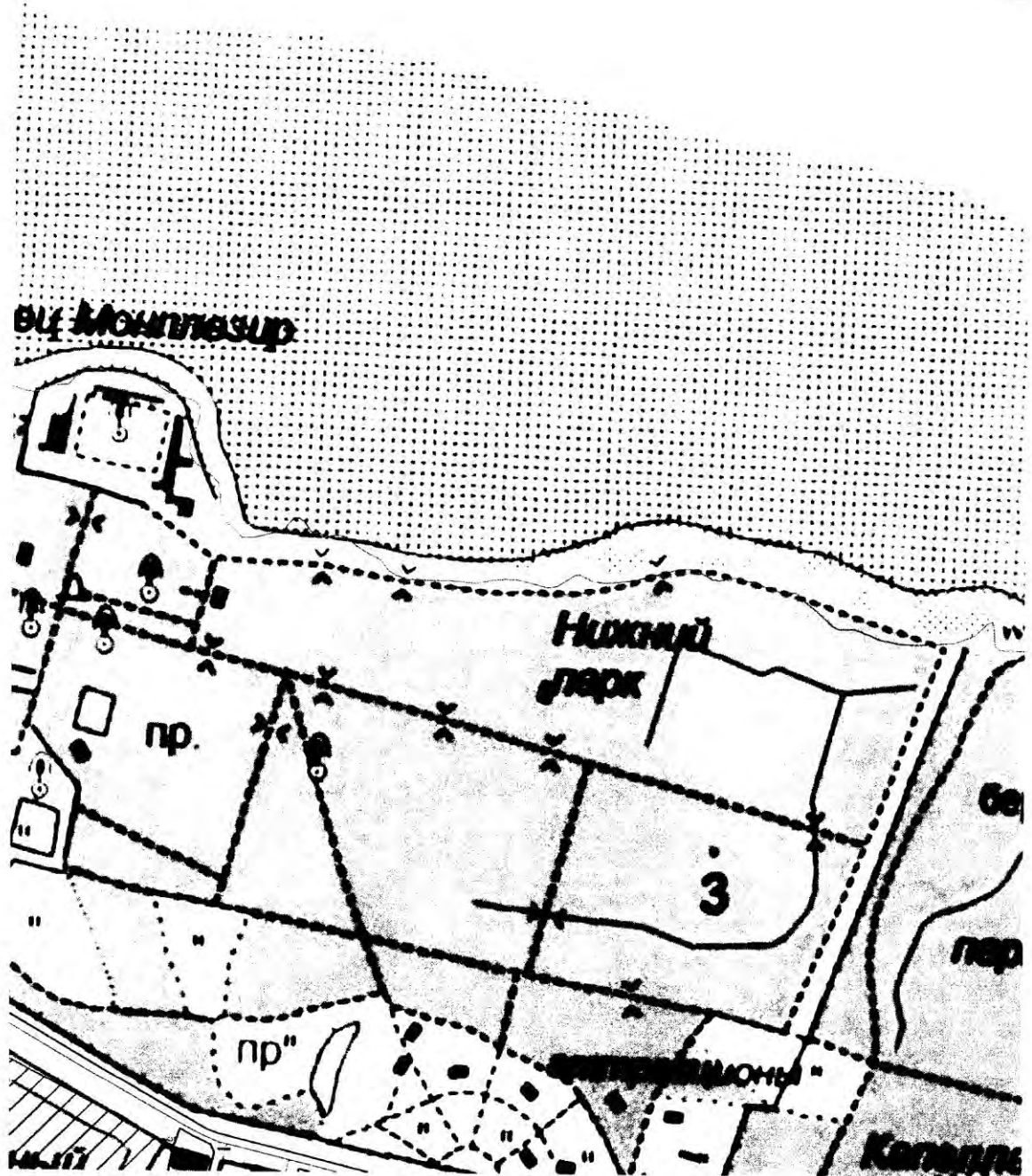


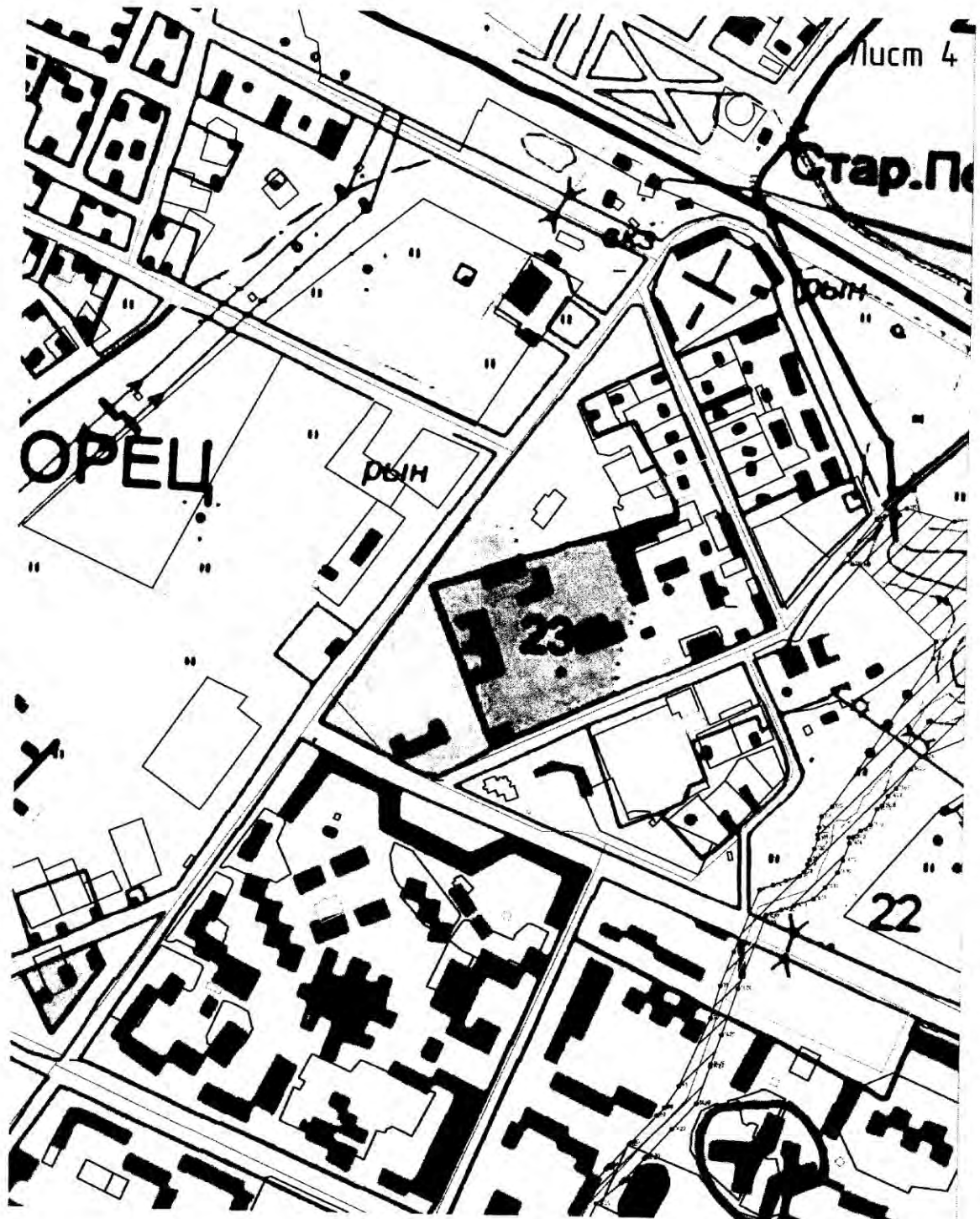
Карта (схема) границы территории Ансамбля
город Санкт-Петербург
(схема разбивки на листы)



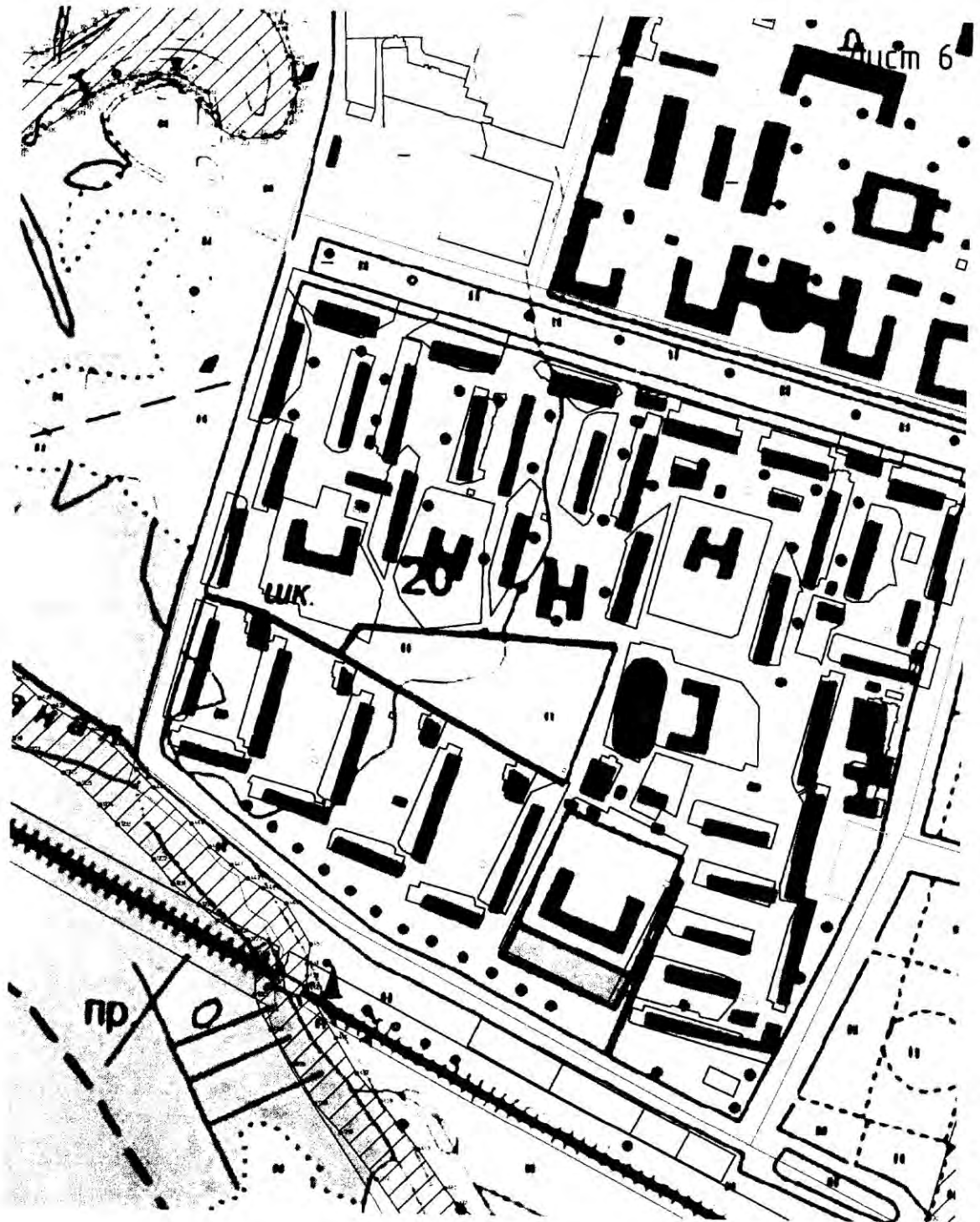


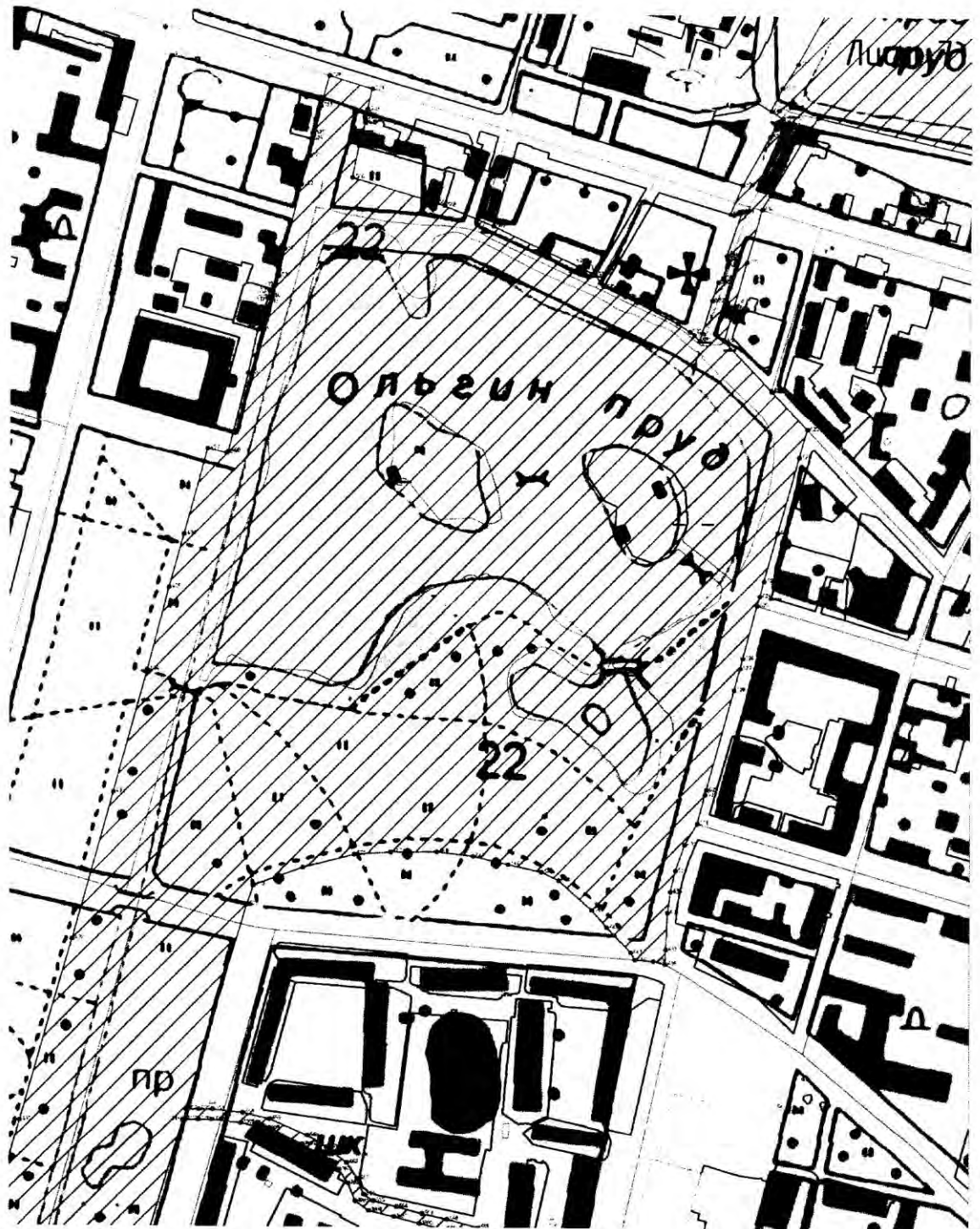


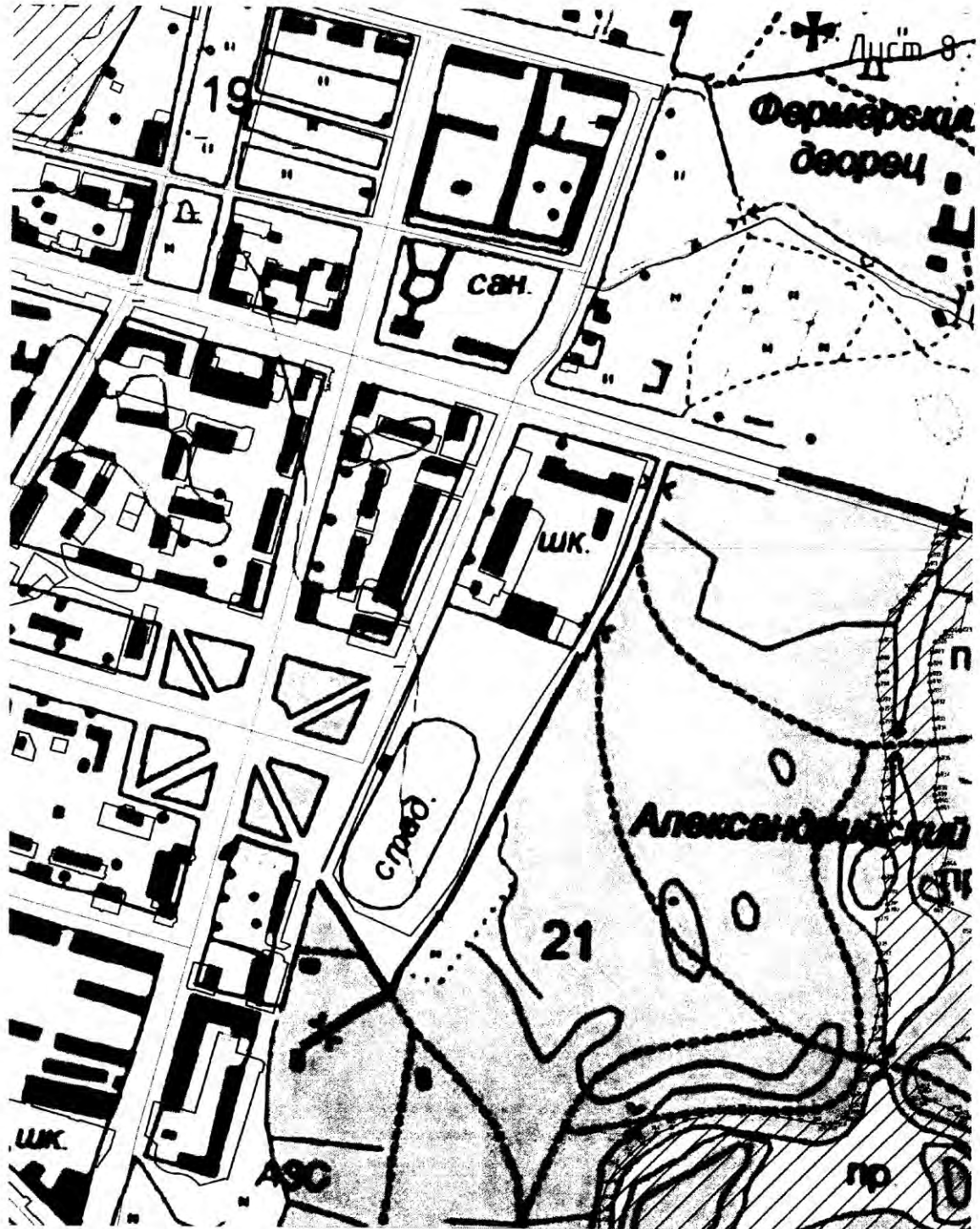


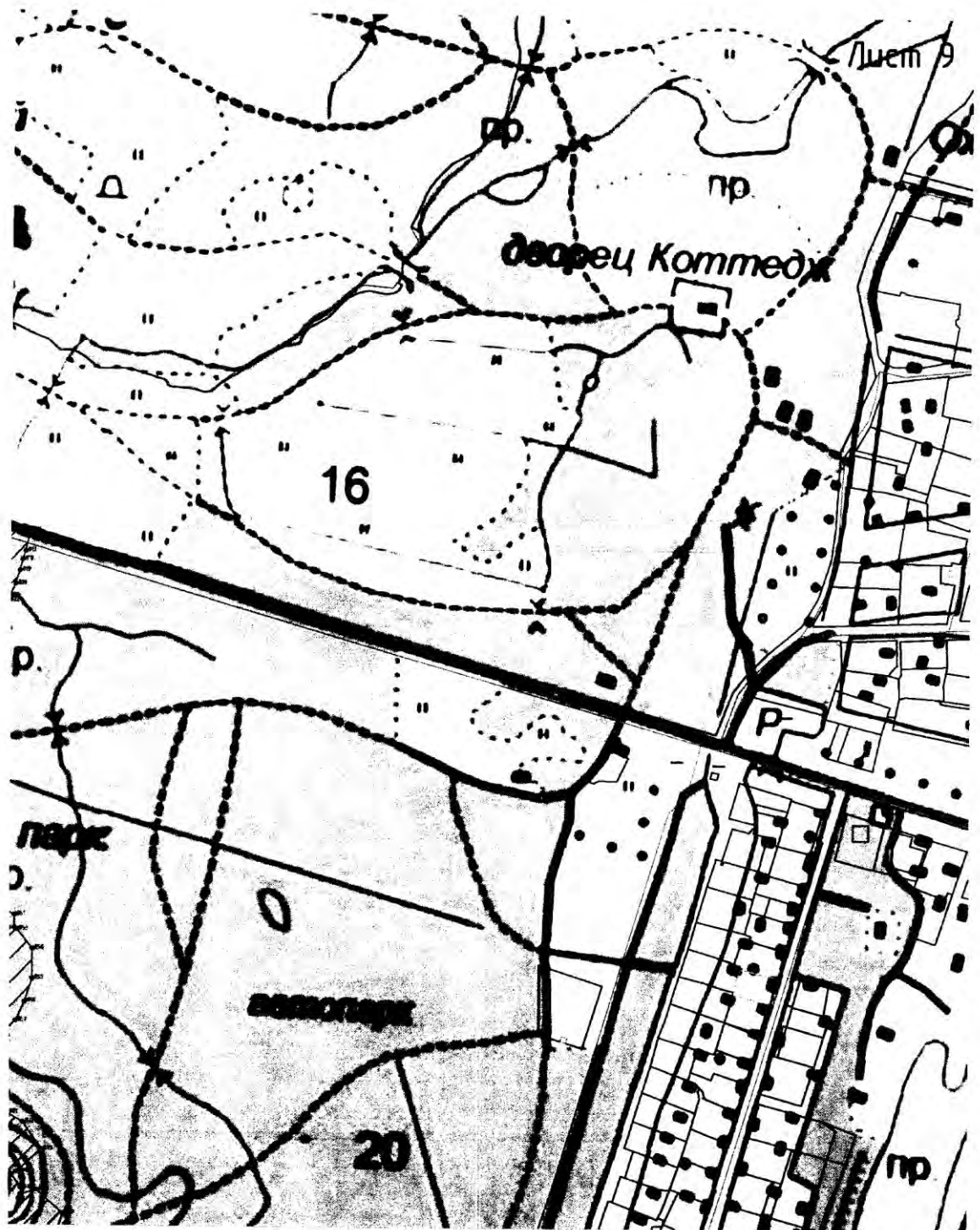


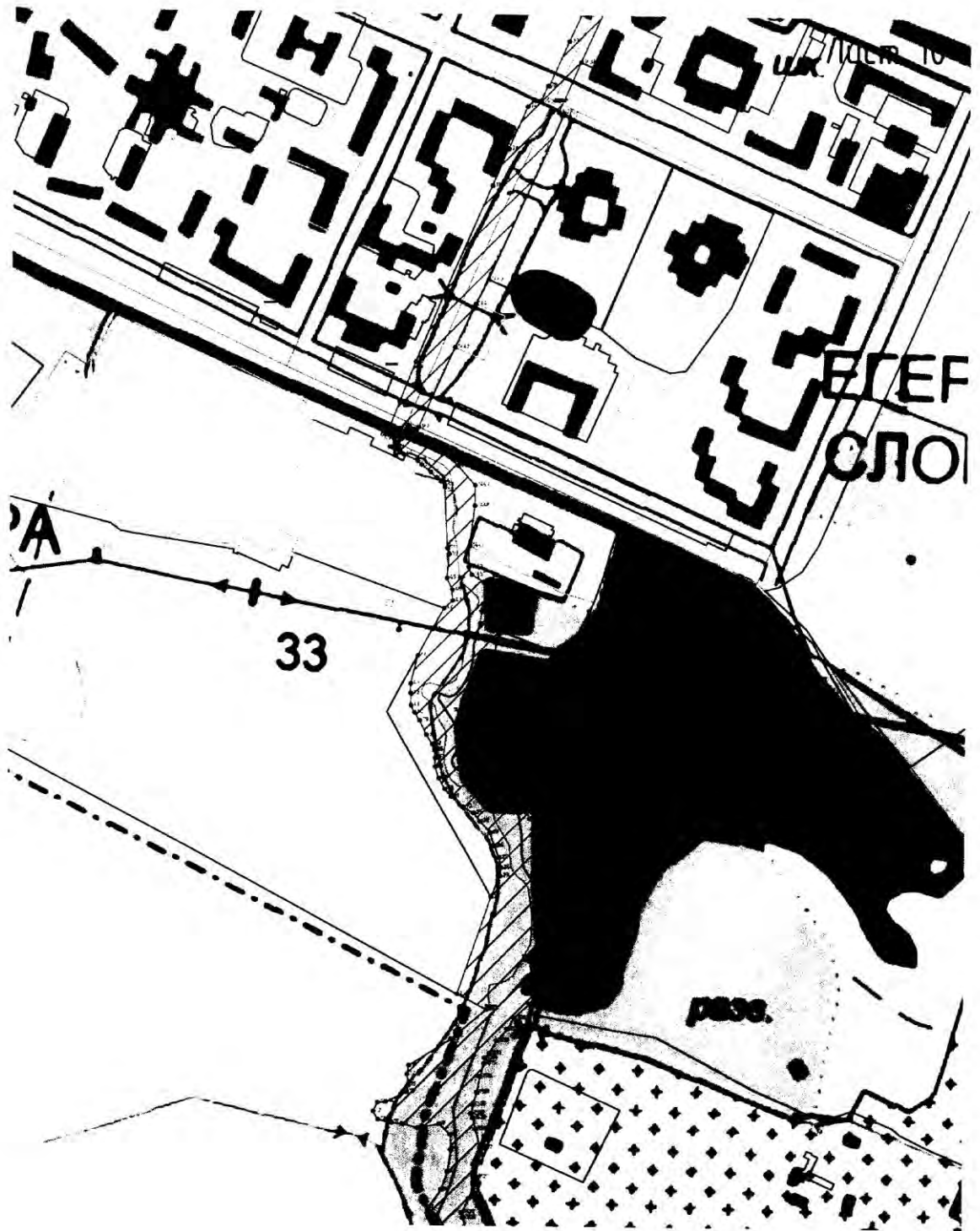


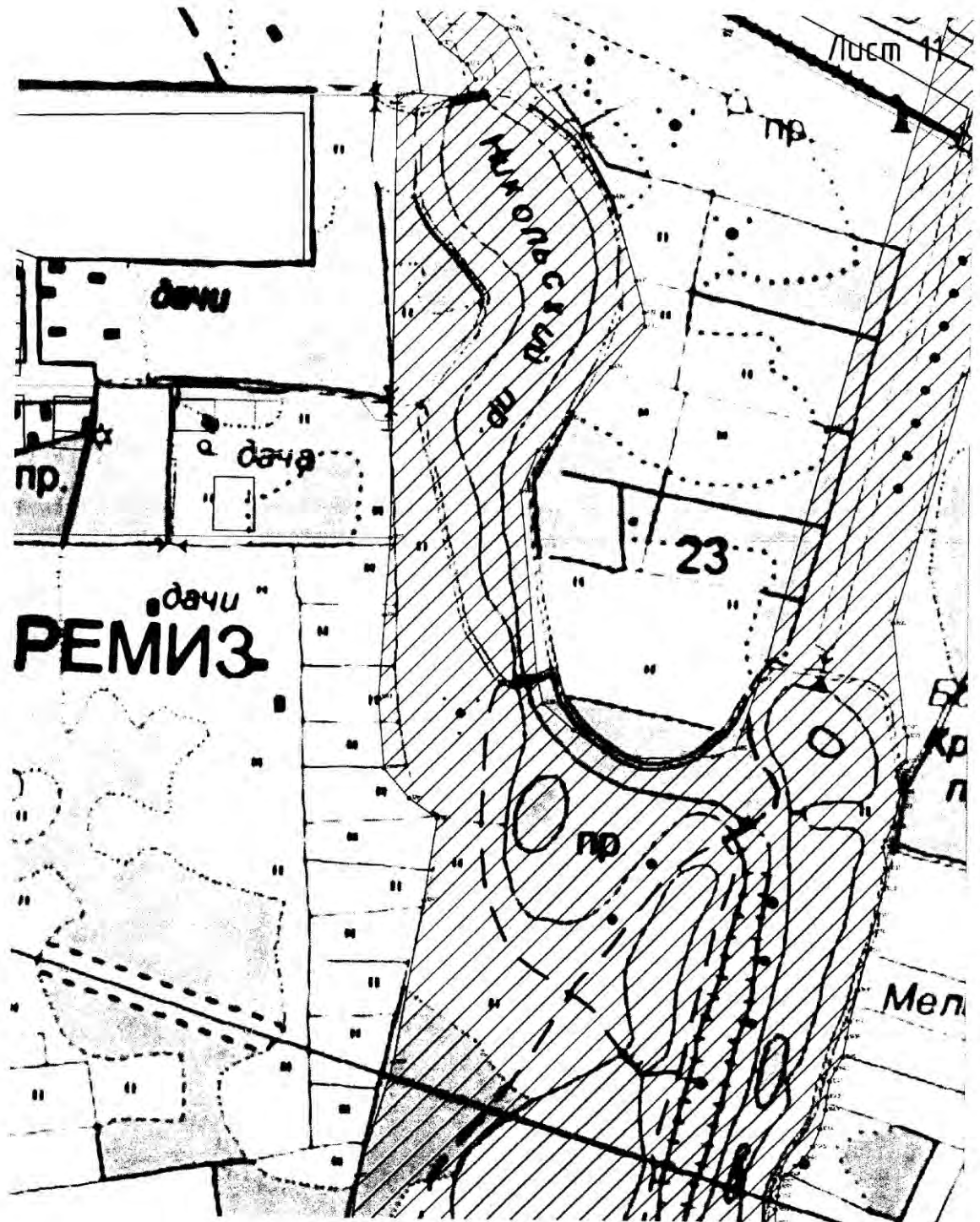


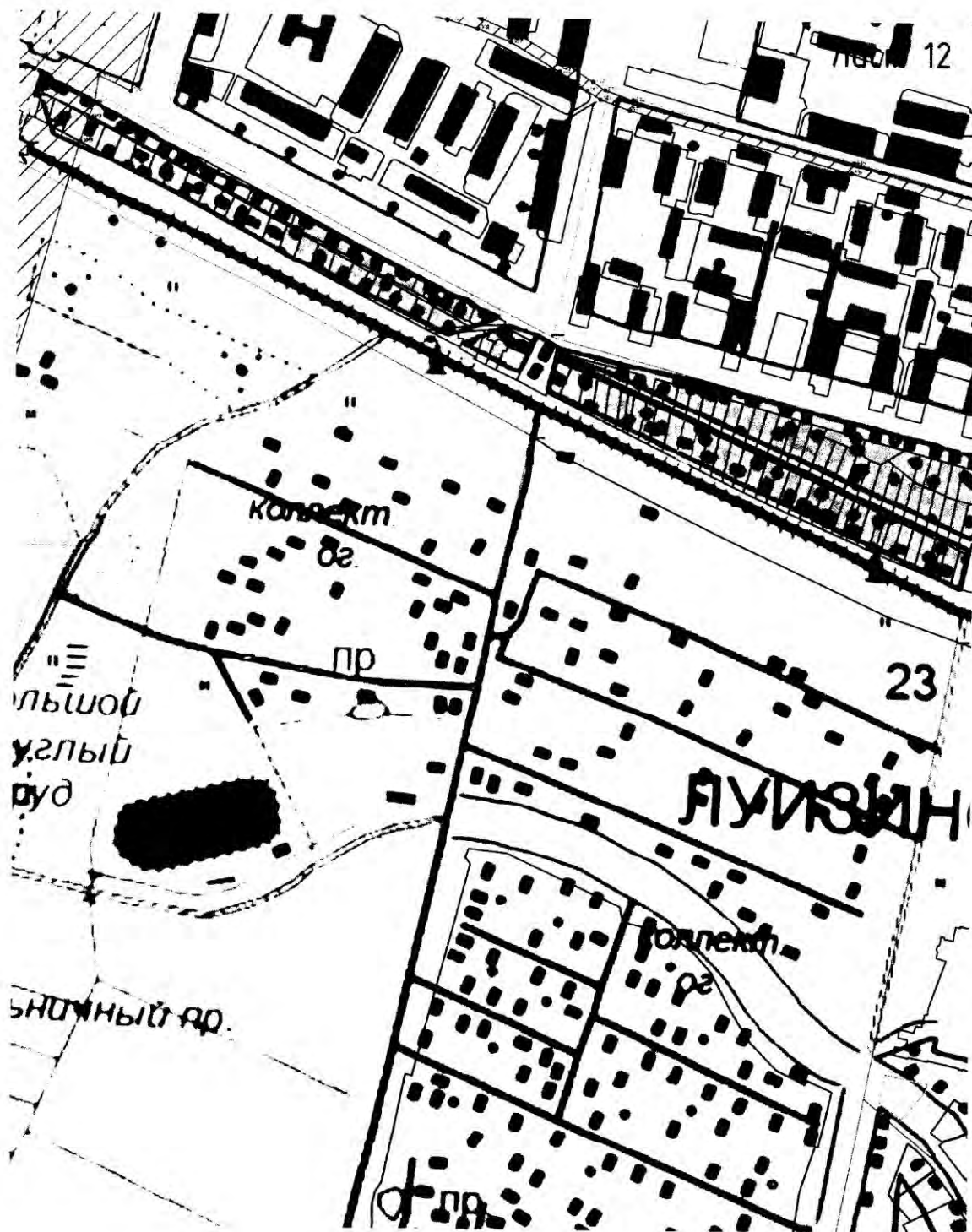




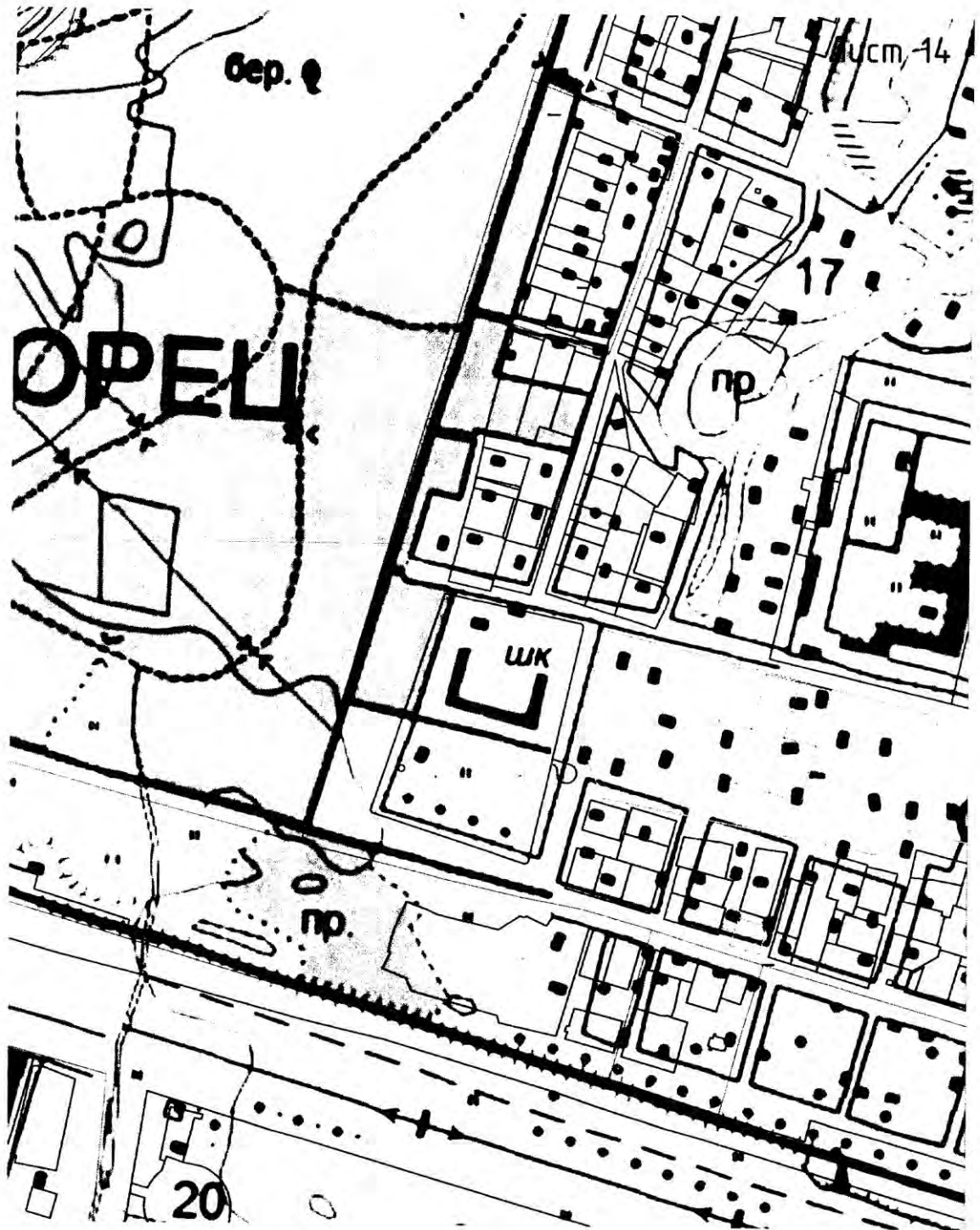


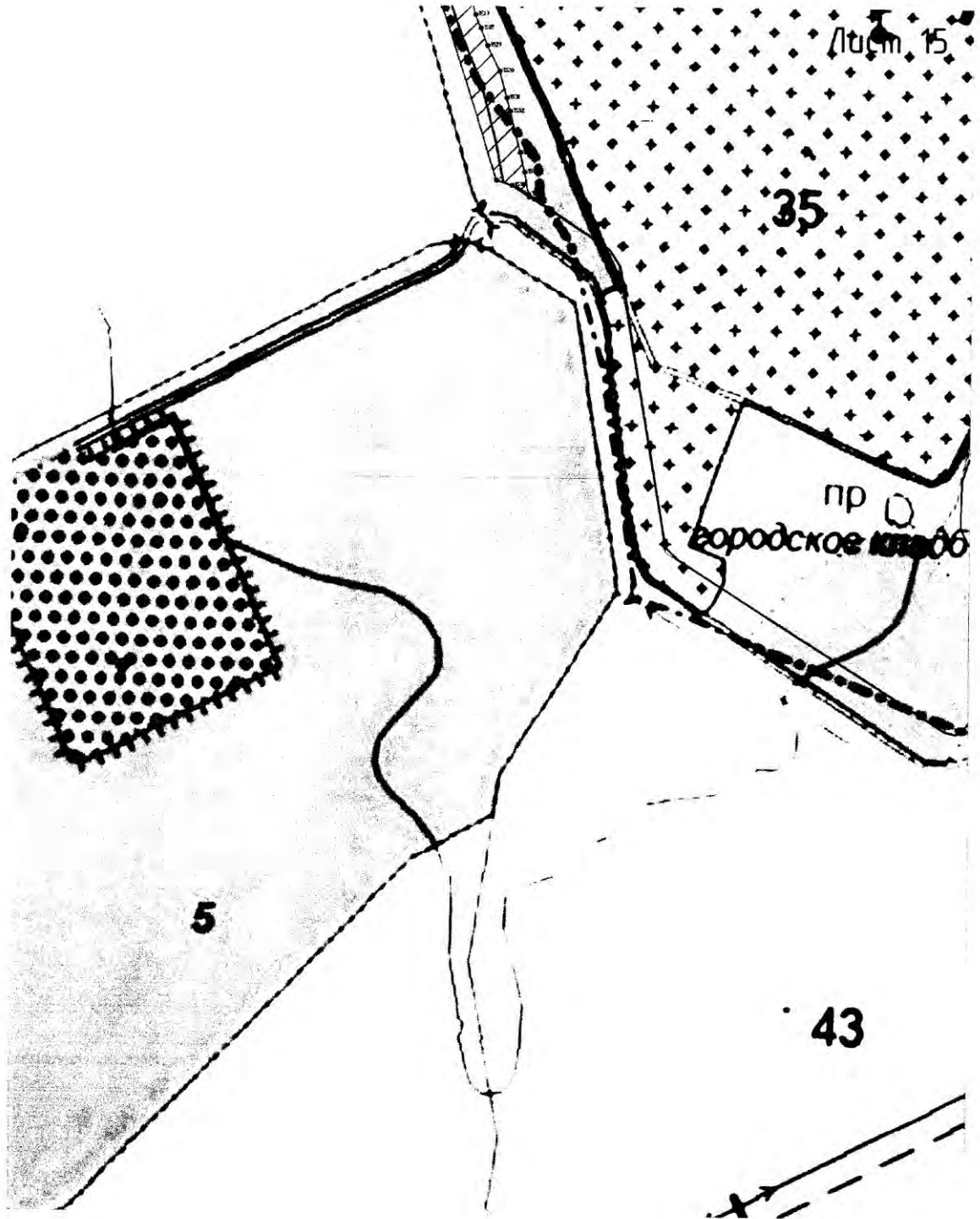


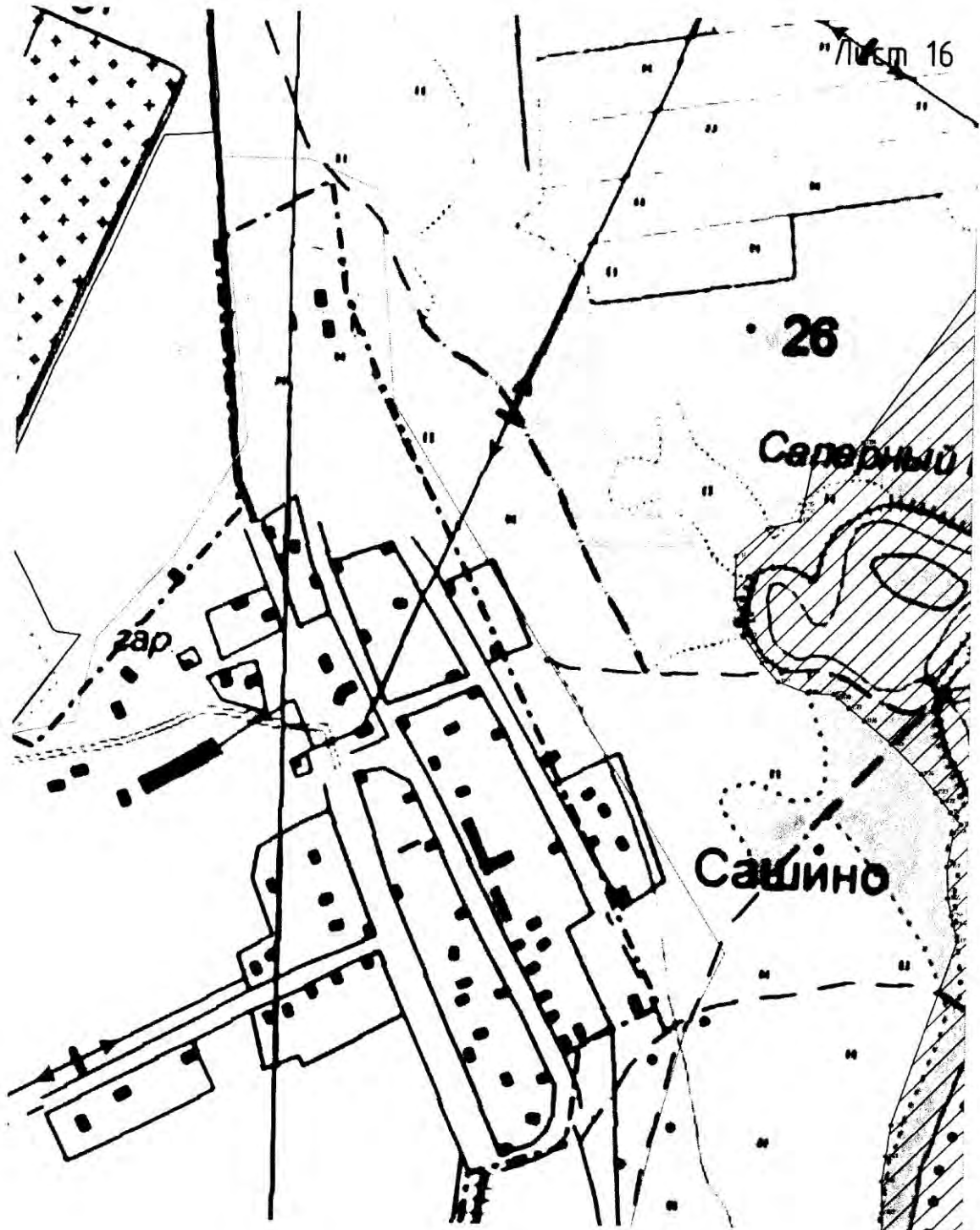


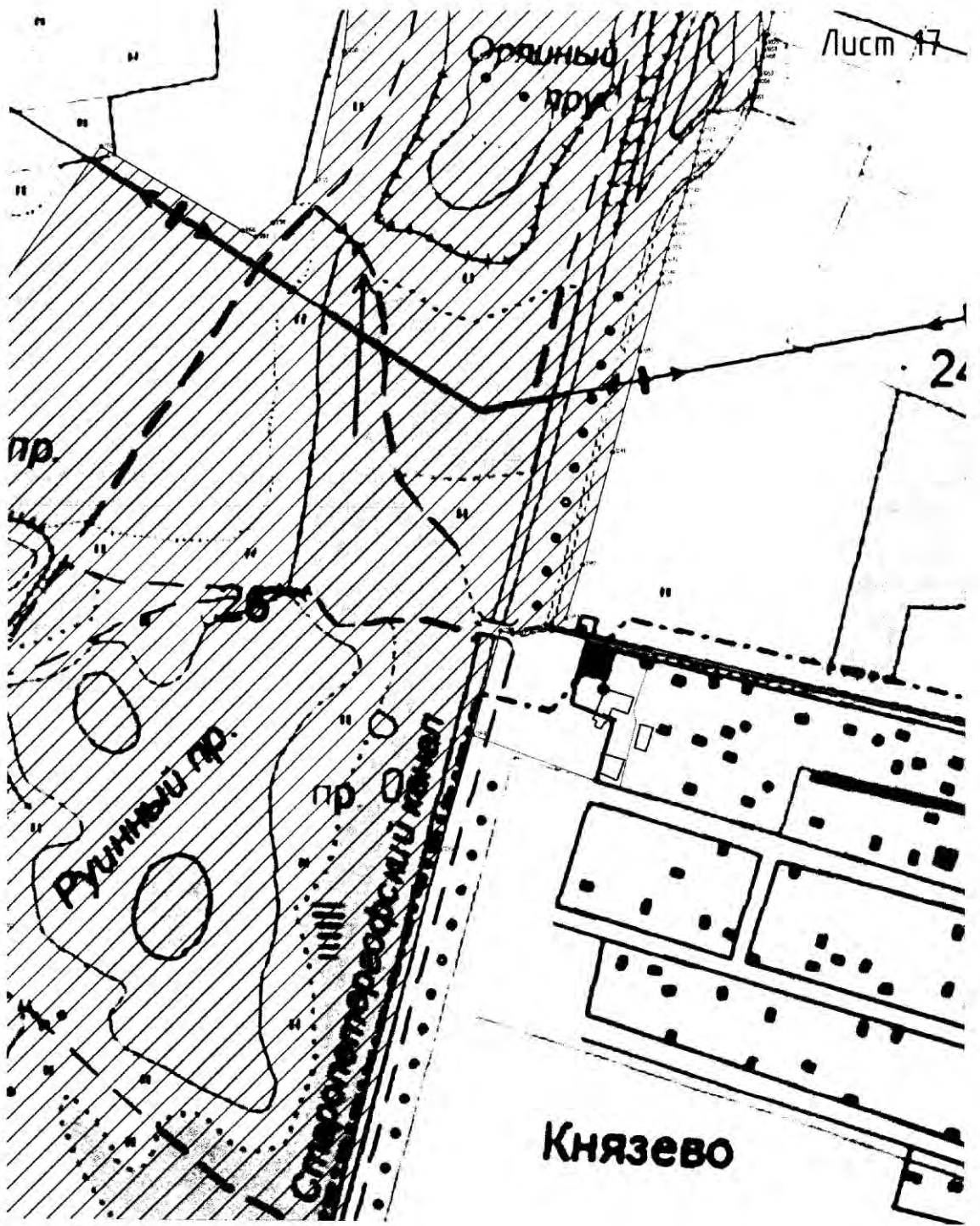


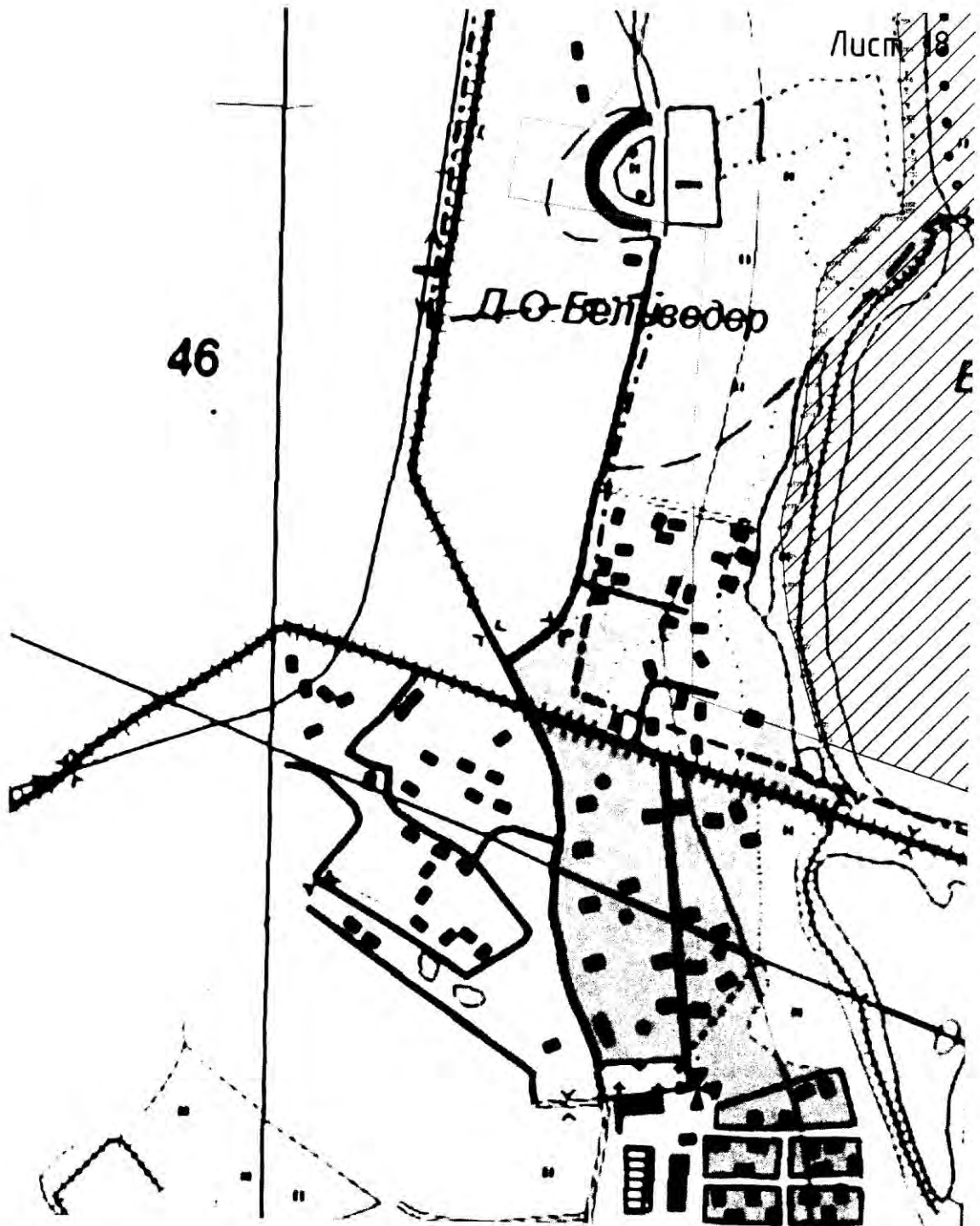






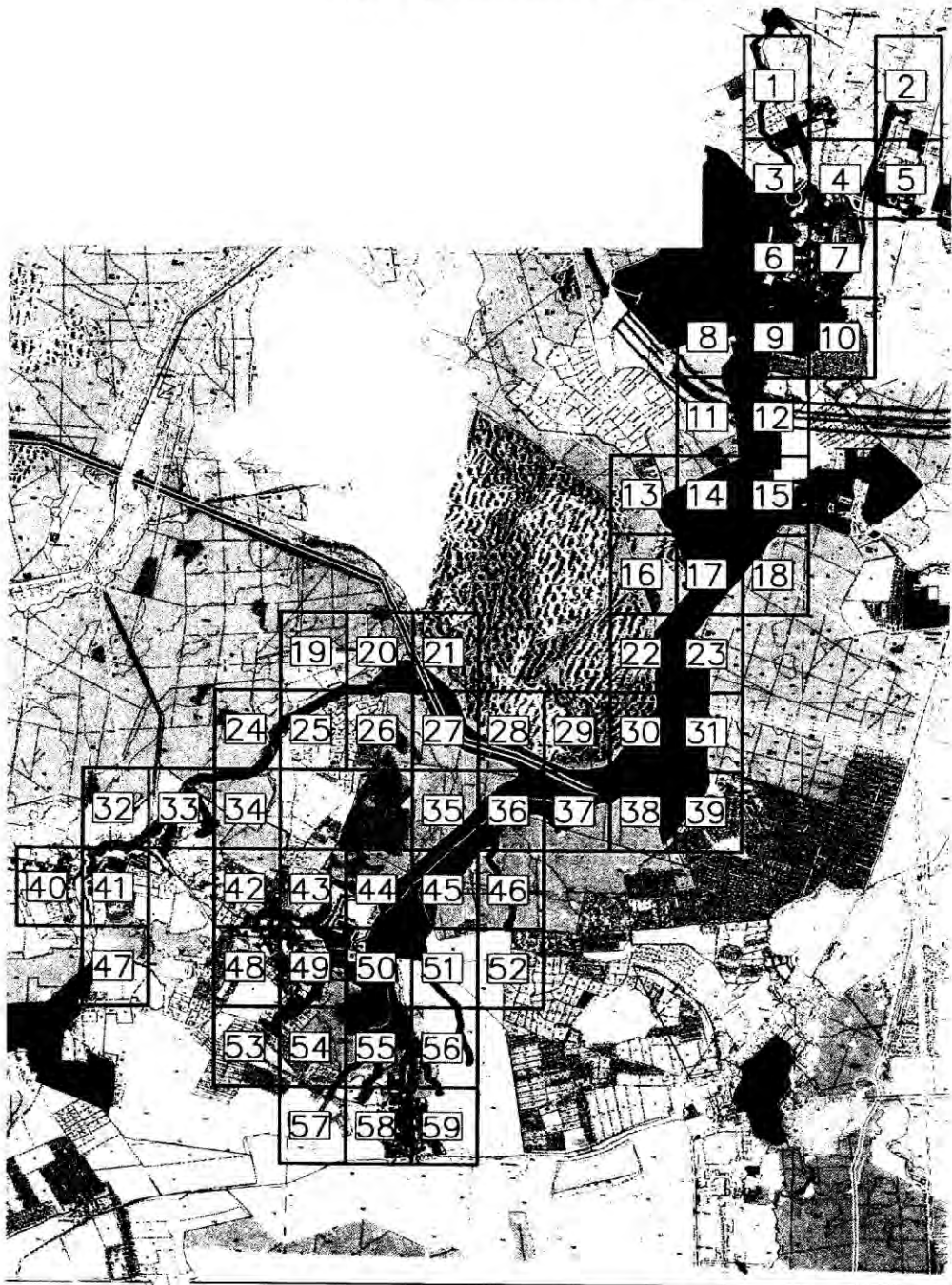


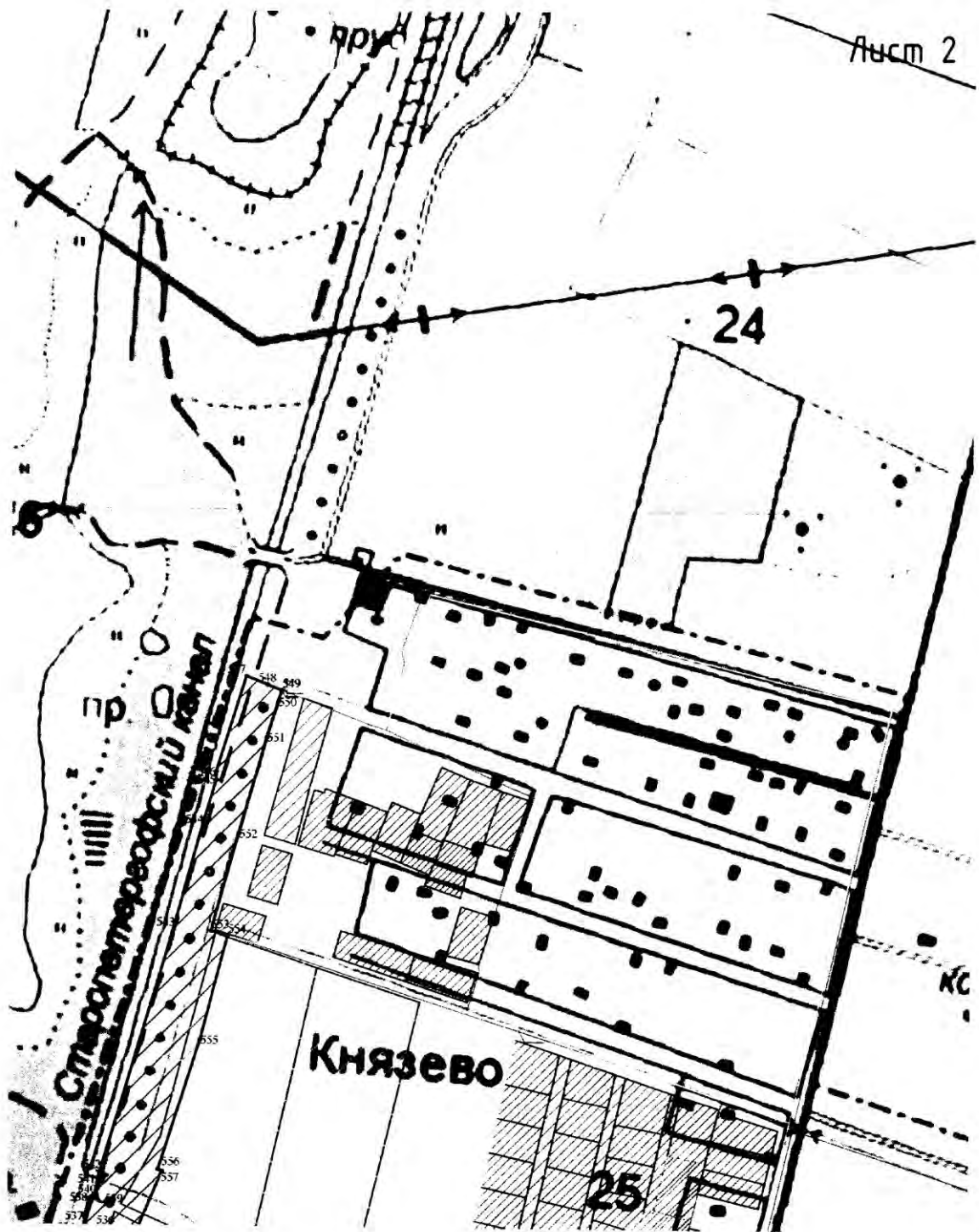


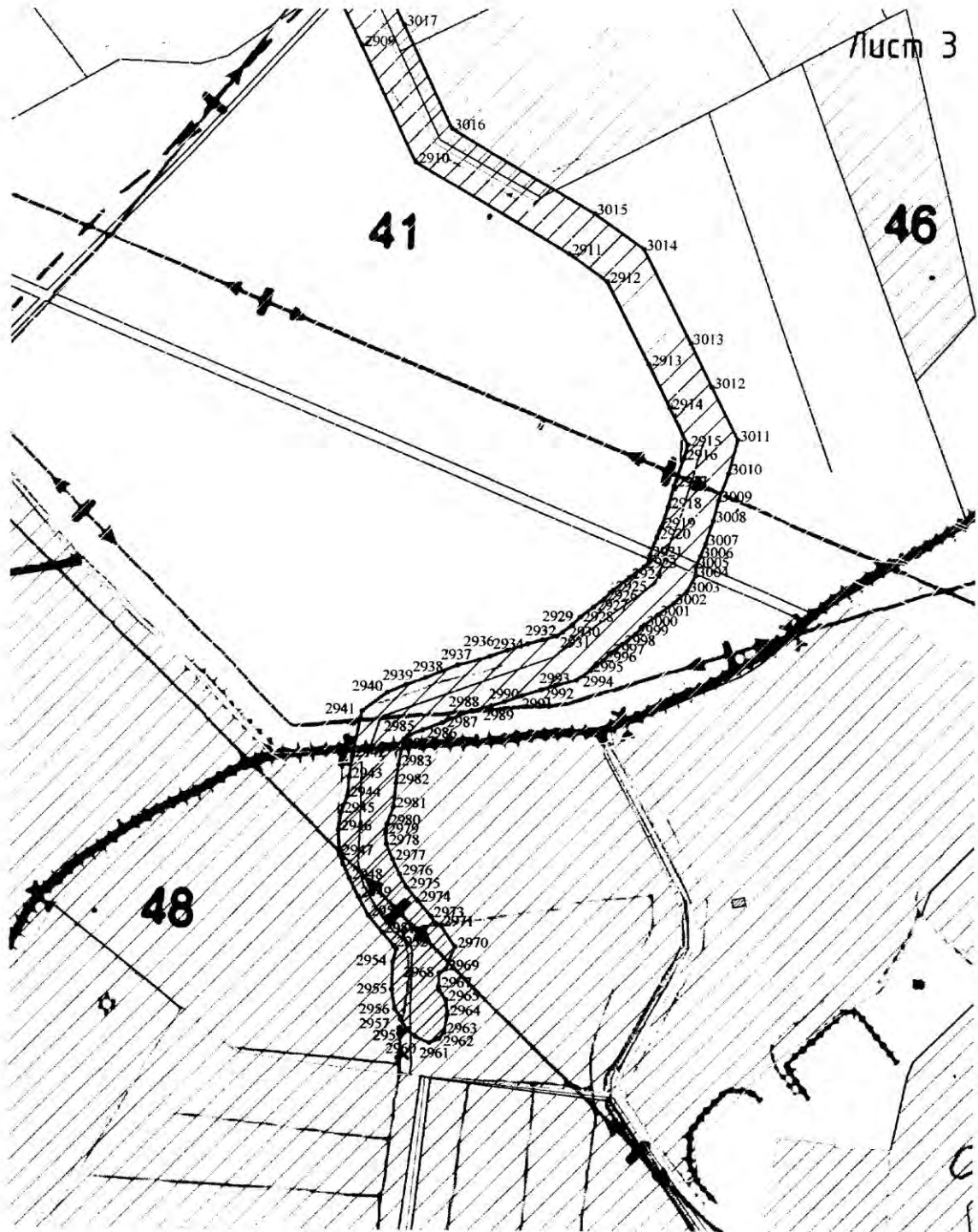


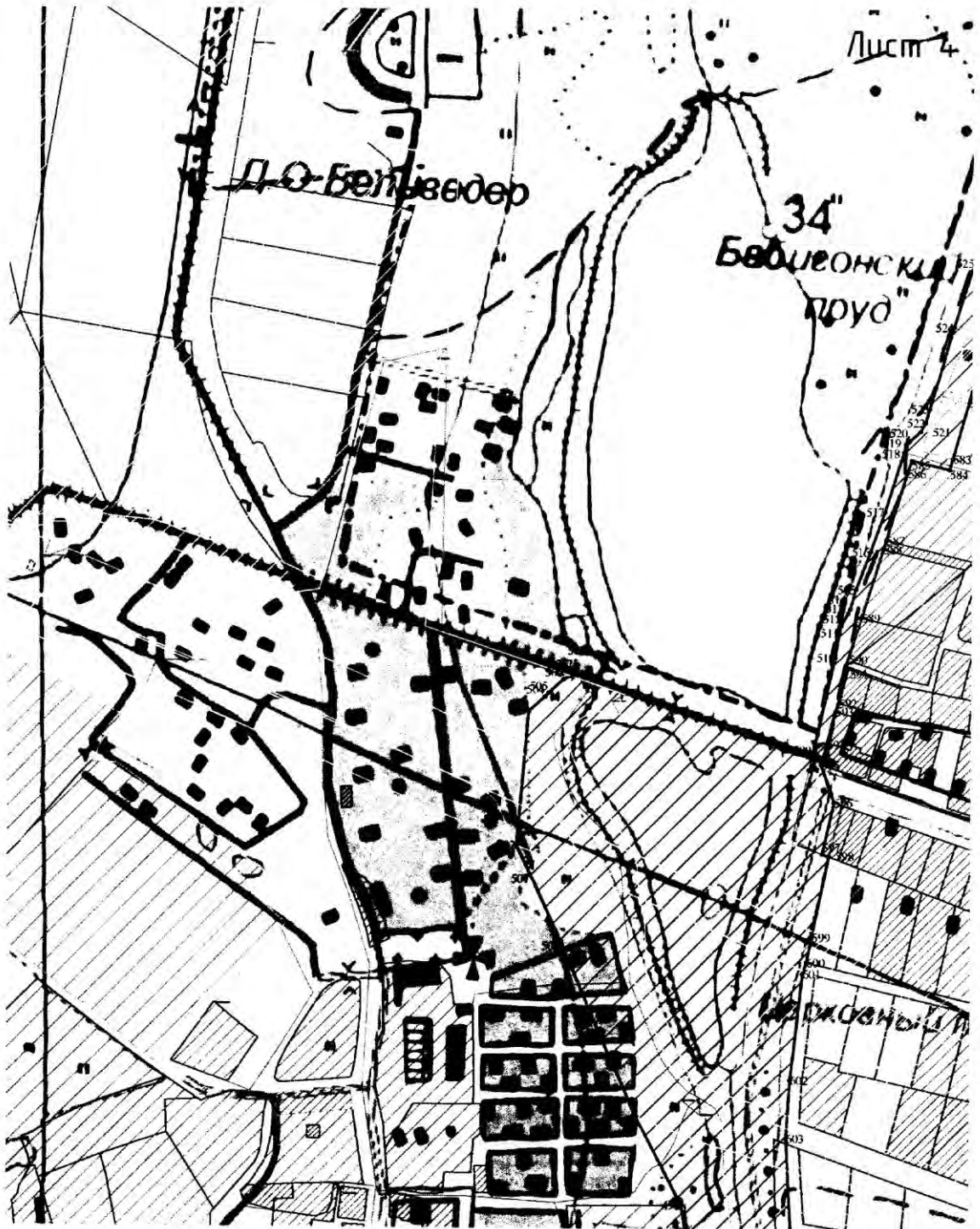


**Карта (схема)
границы территории Ансамбля
Ленинградская область
(схема расположения листов)**

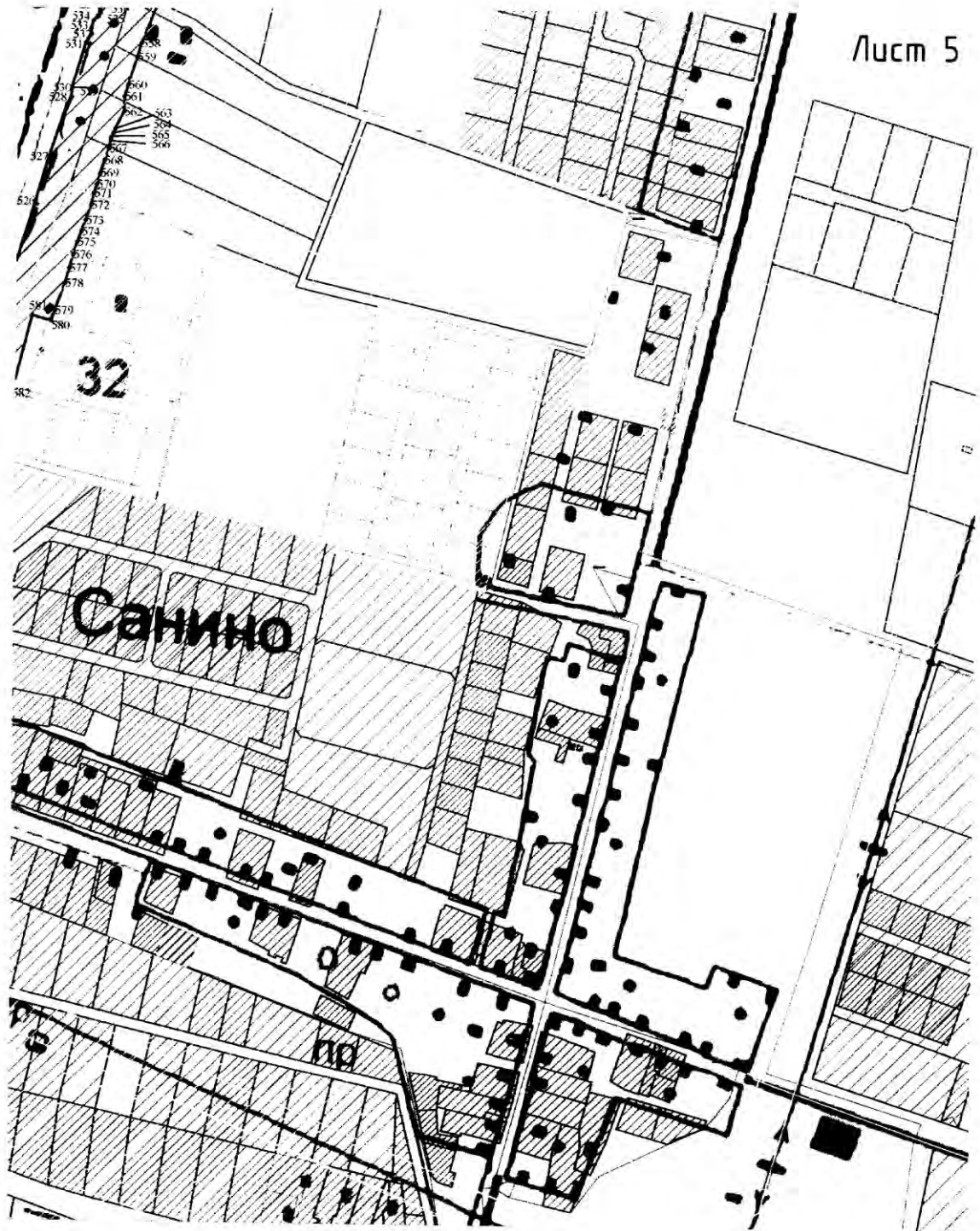


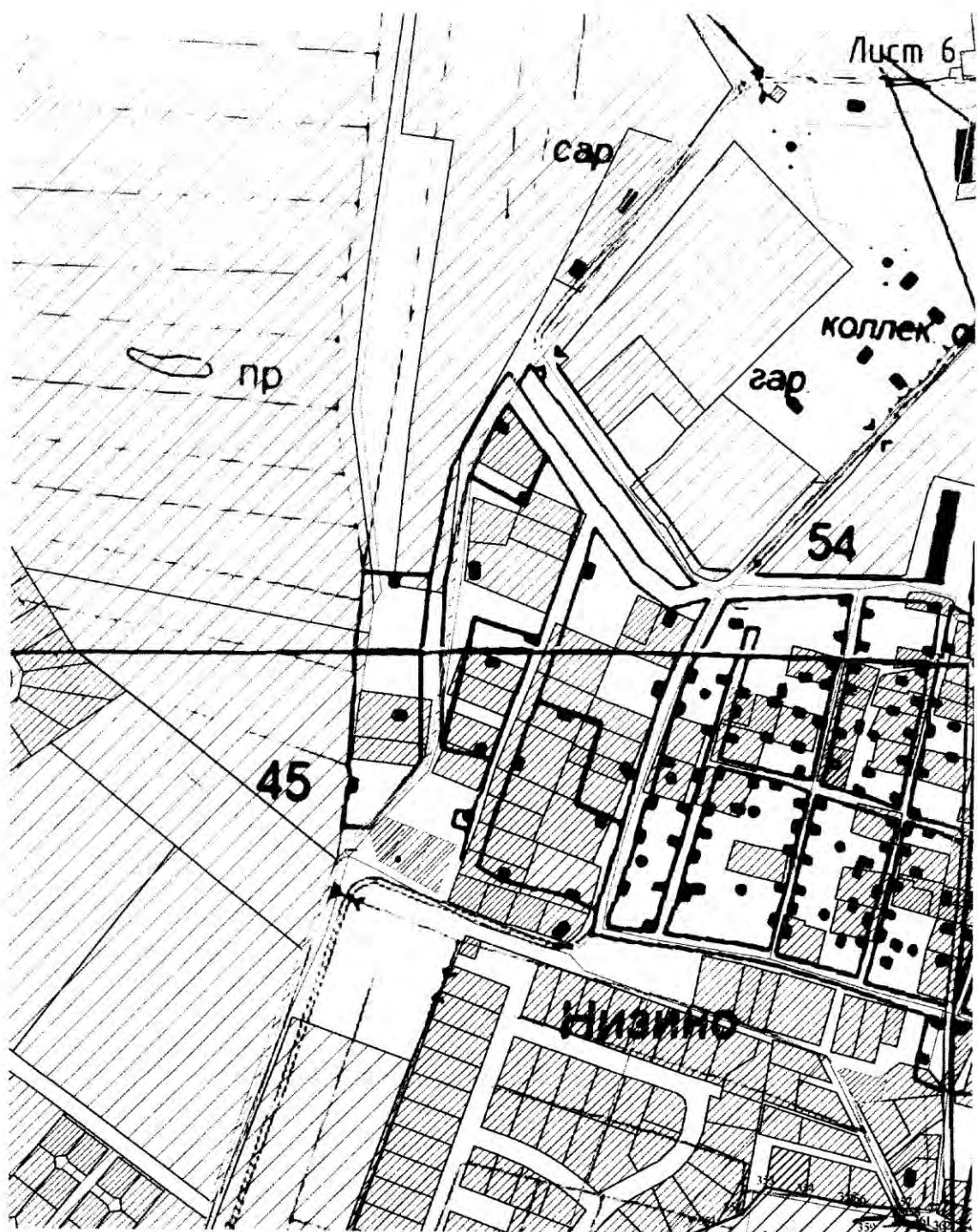


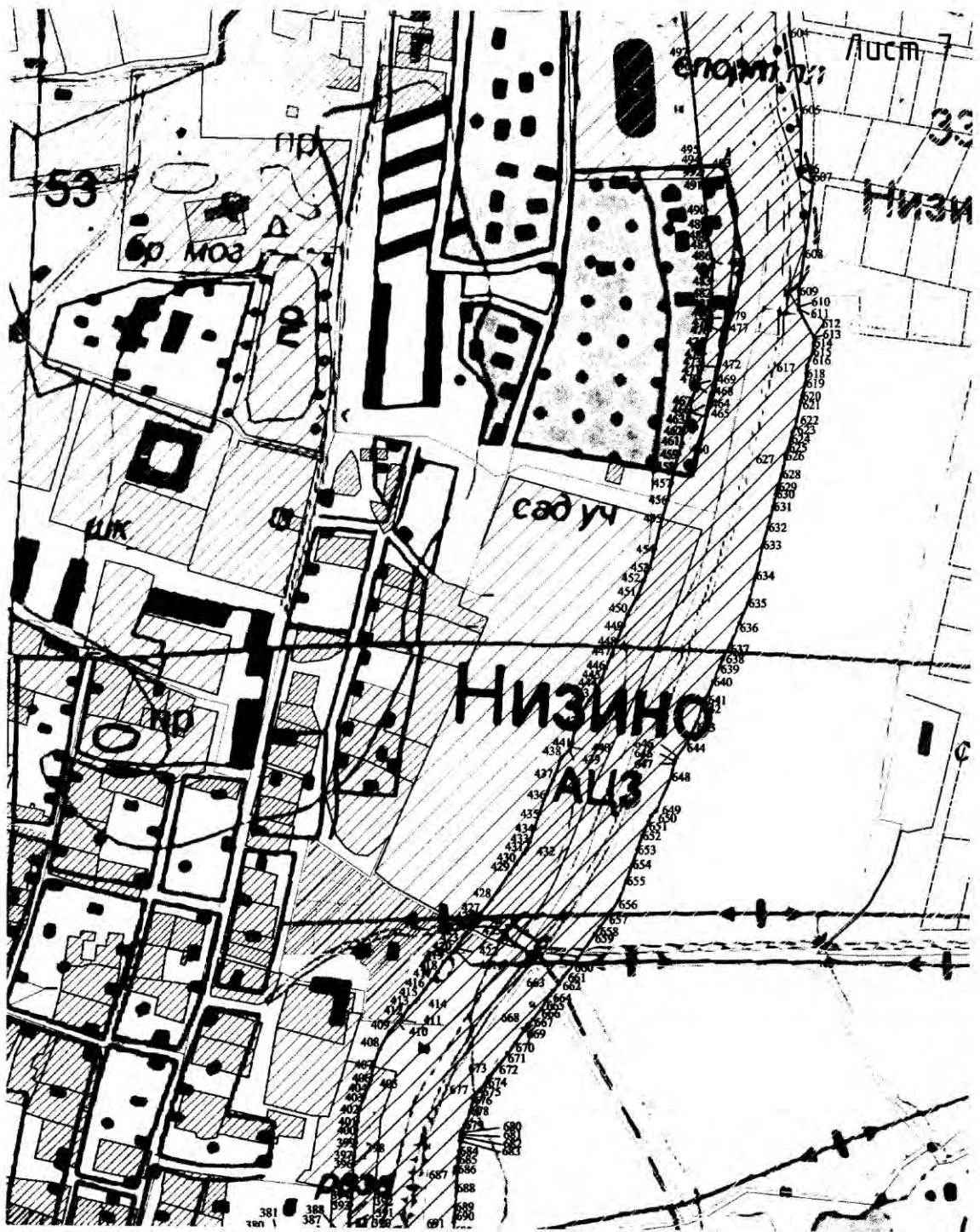


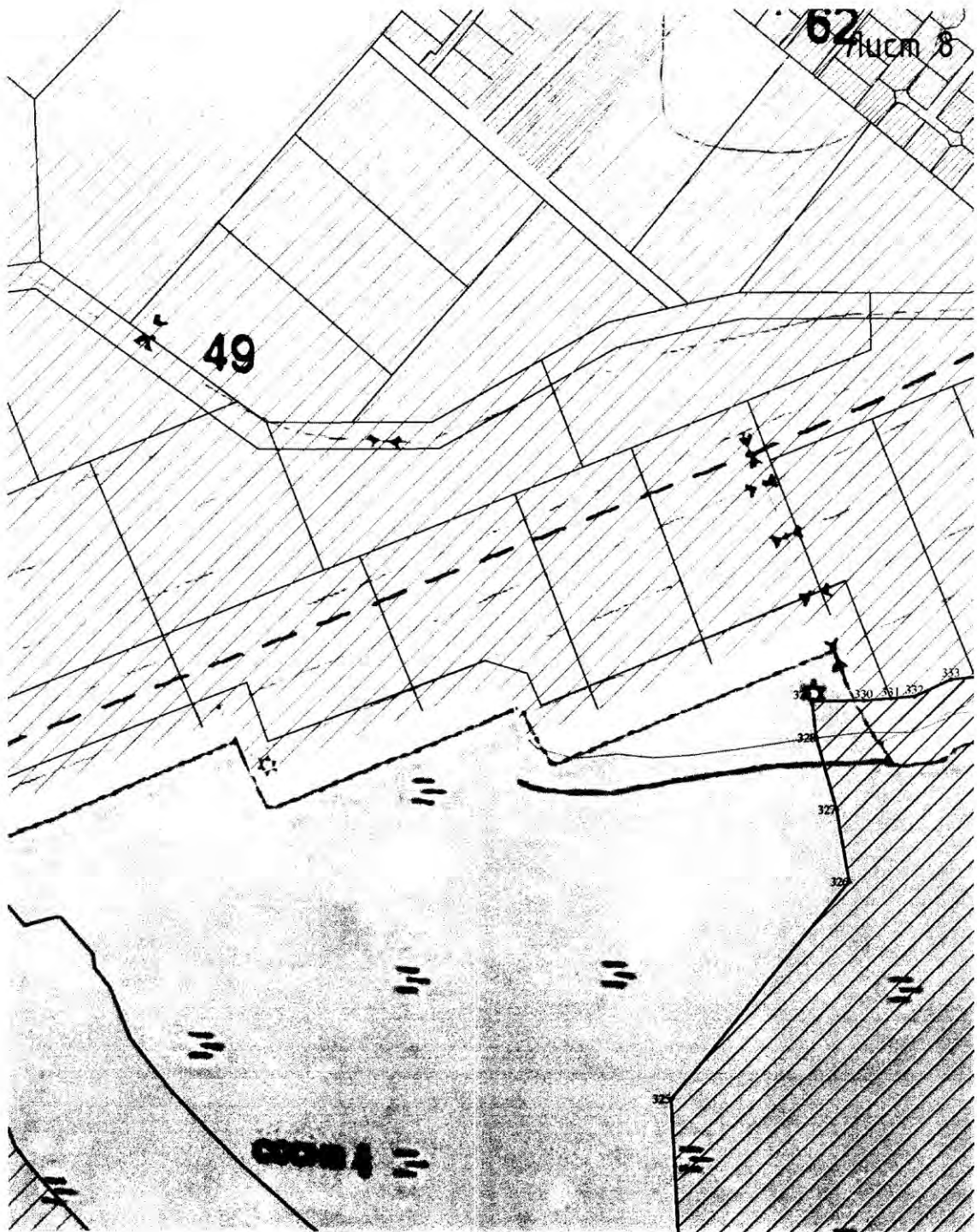


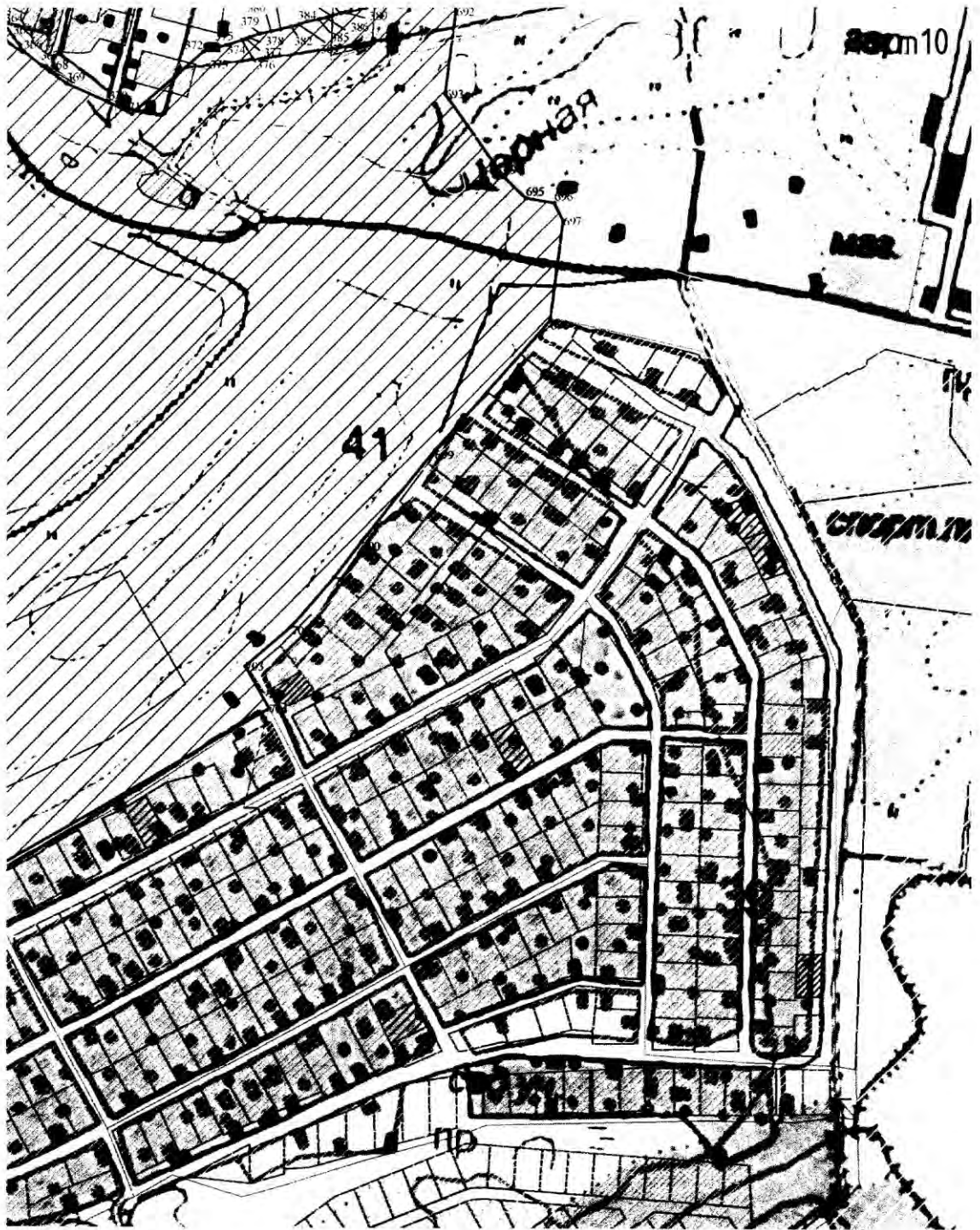
Лист 5

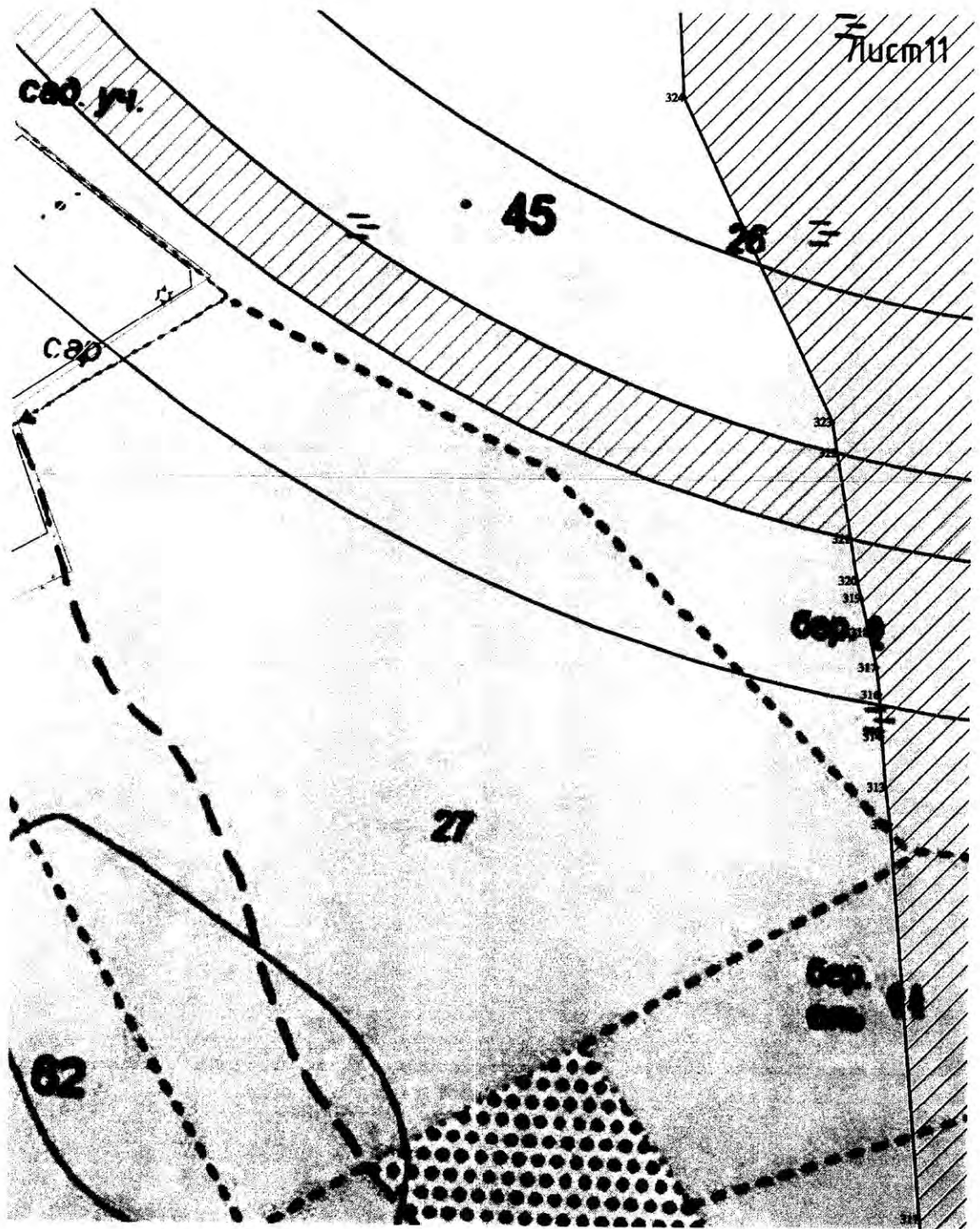


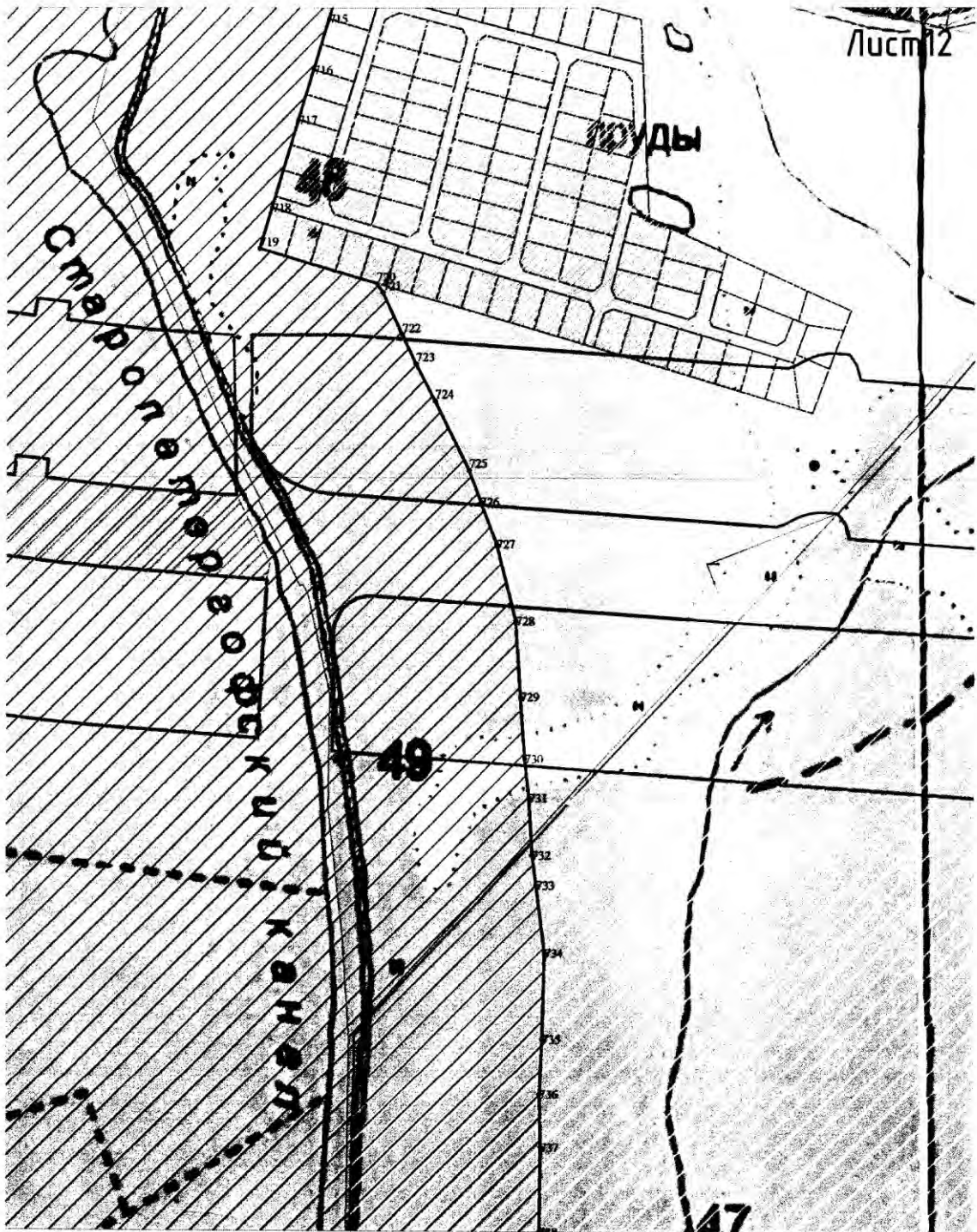




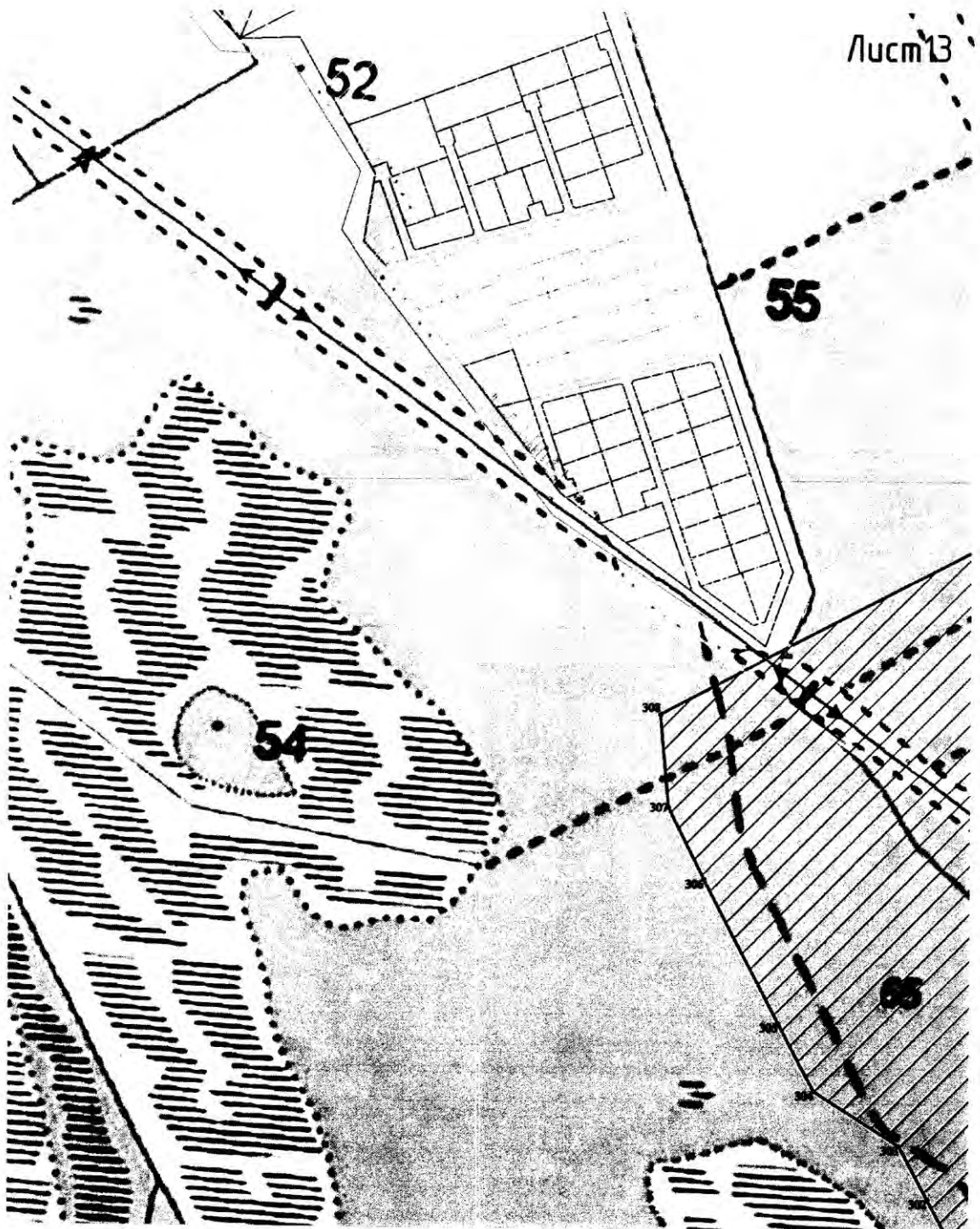


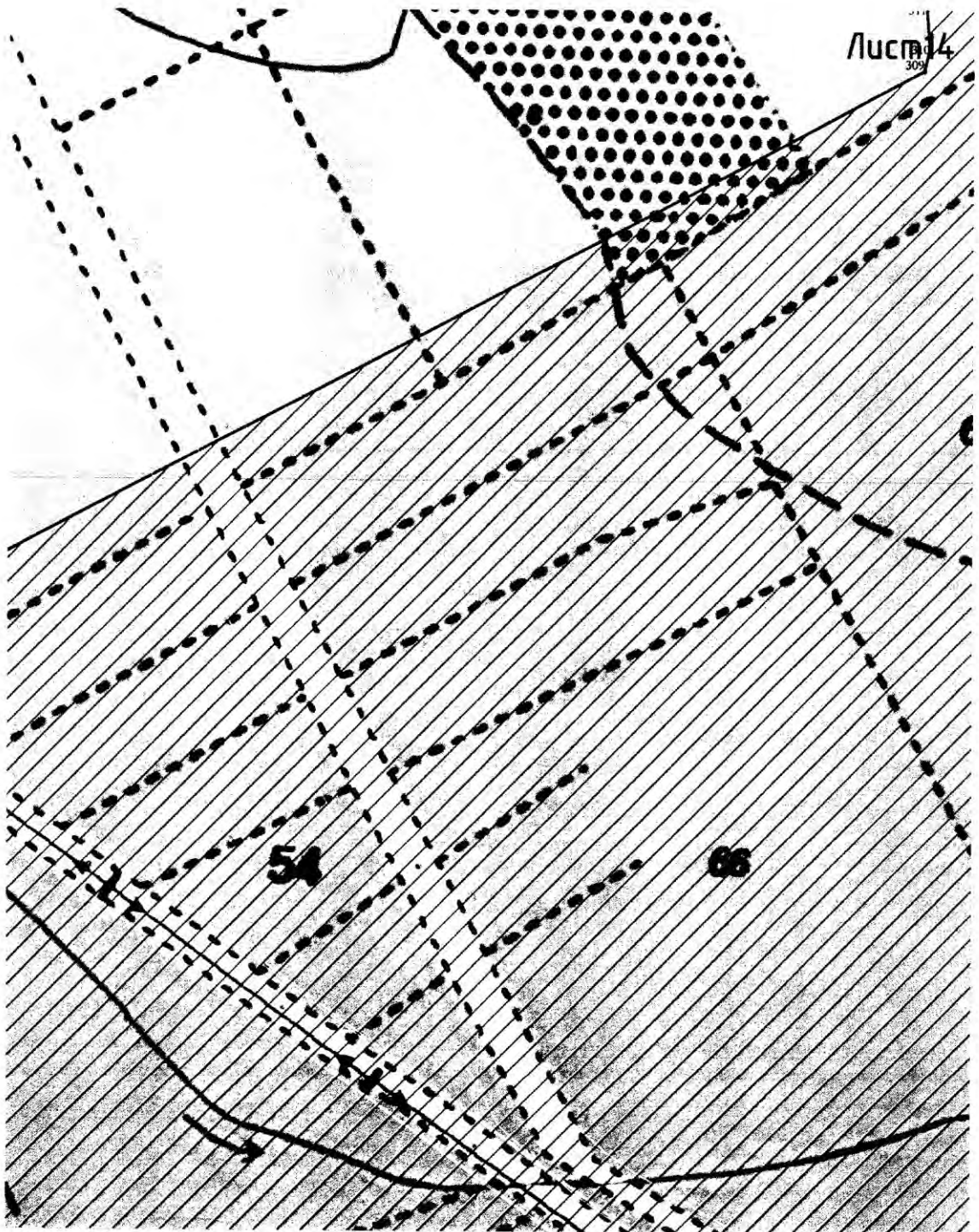


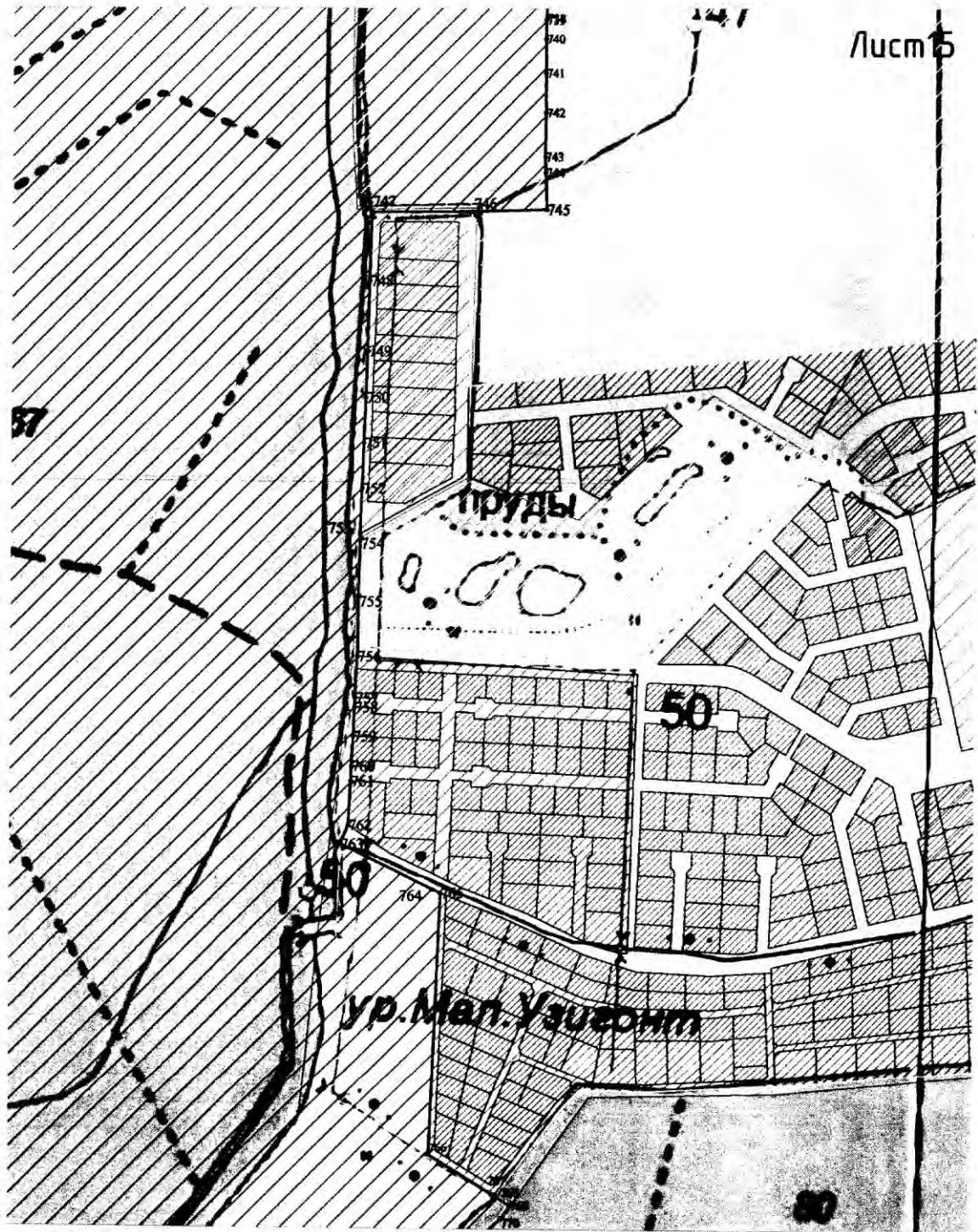





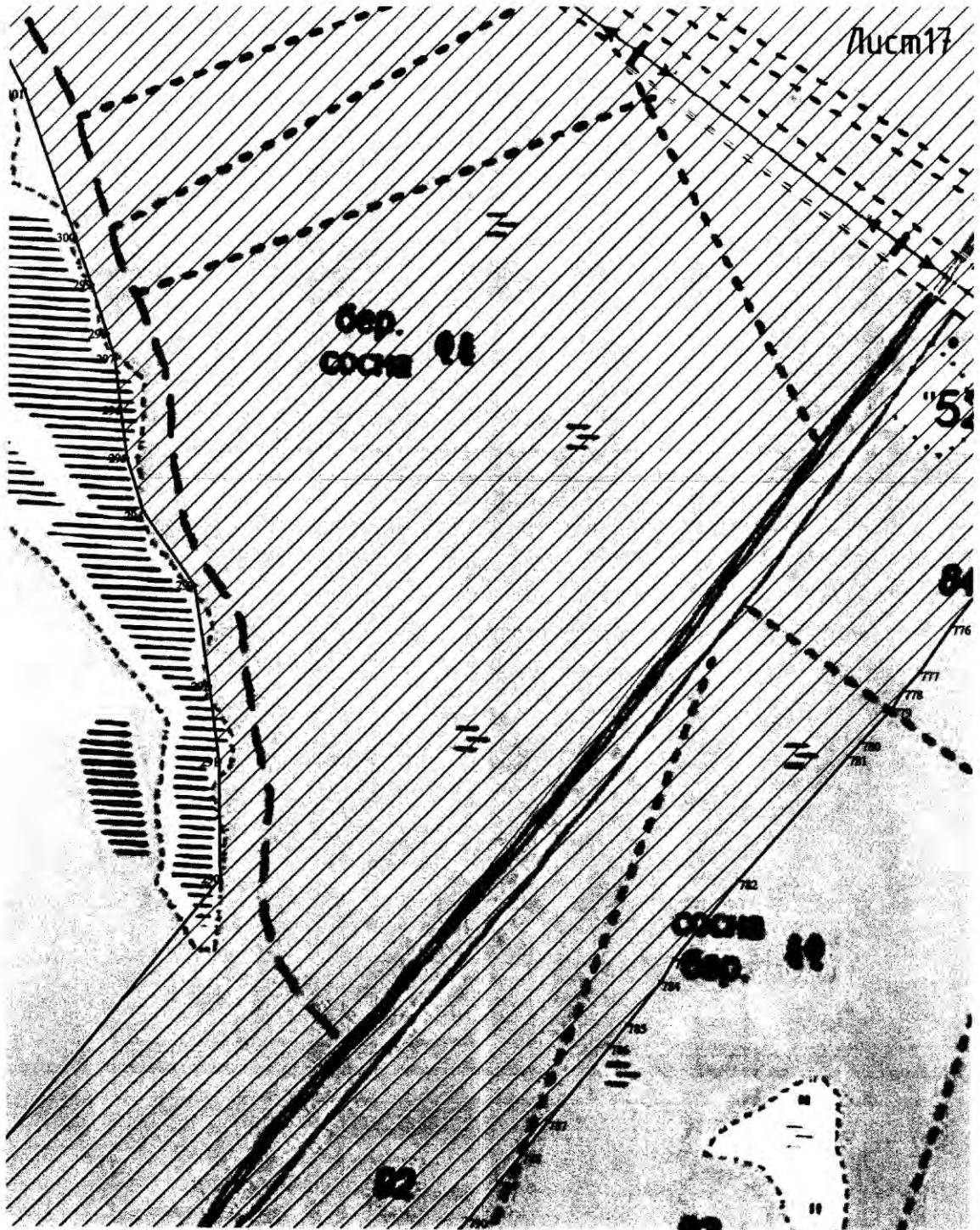
Лист 13

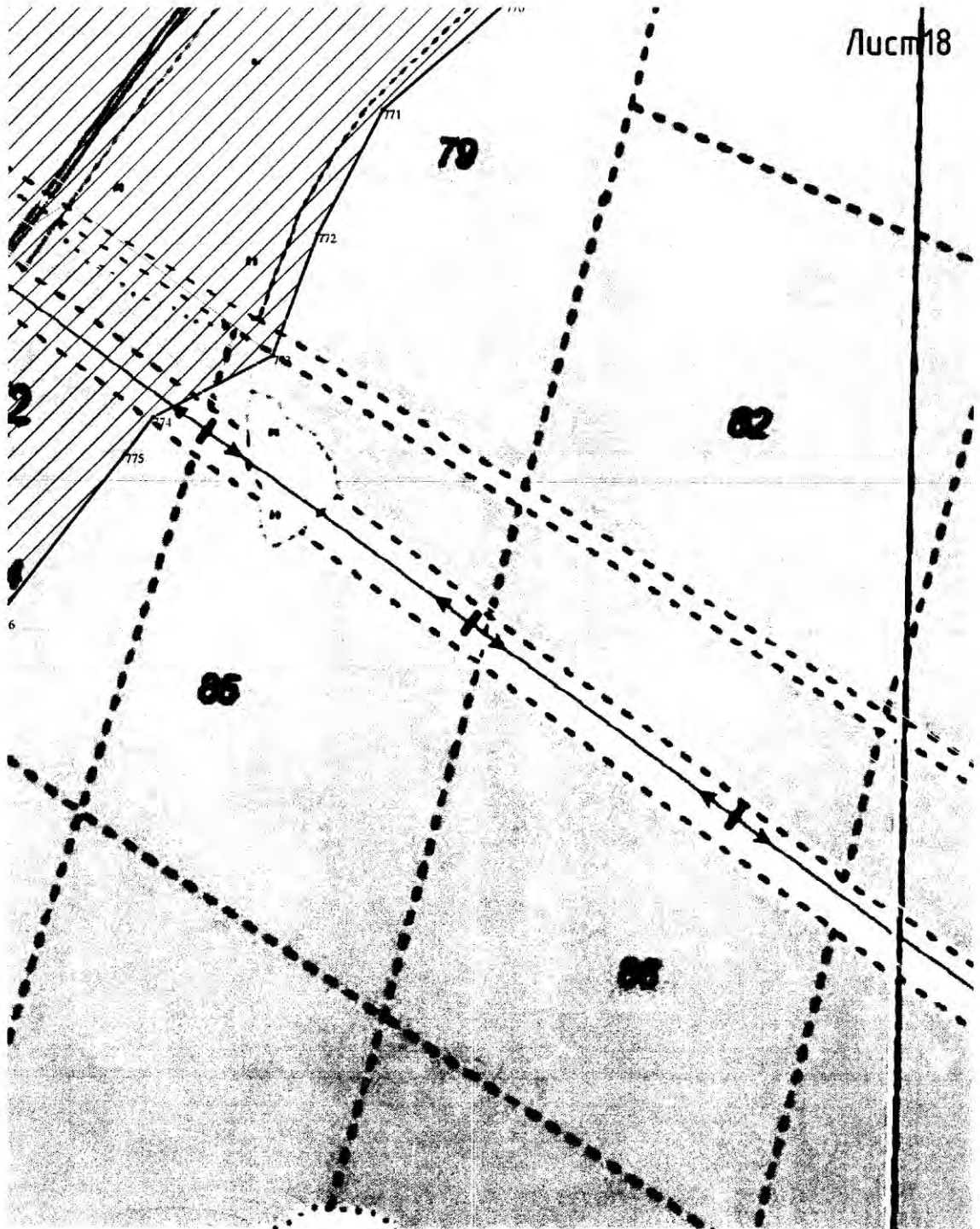


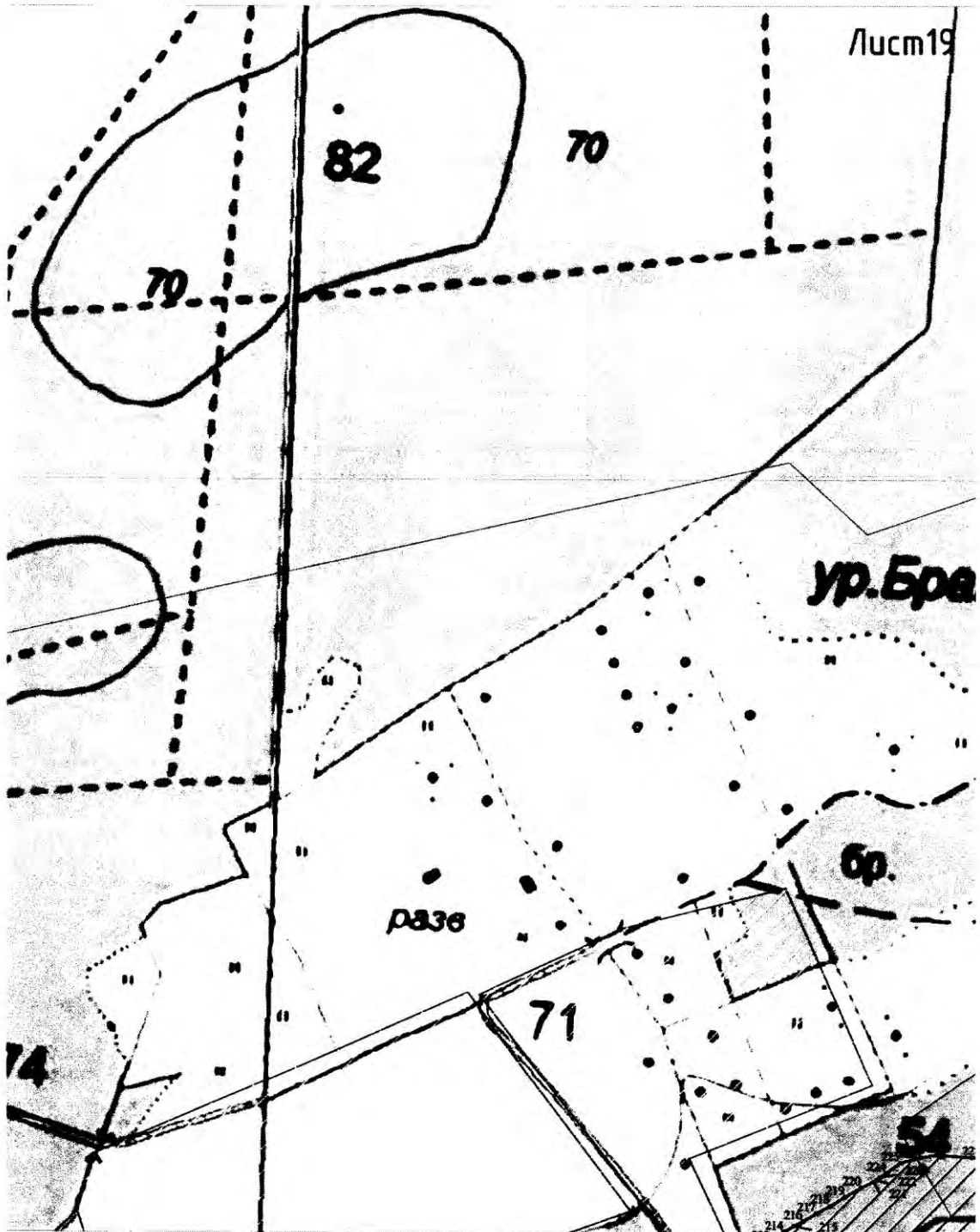


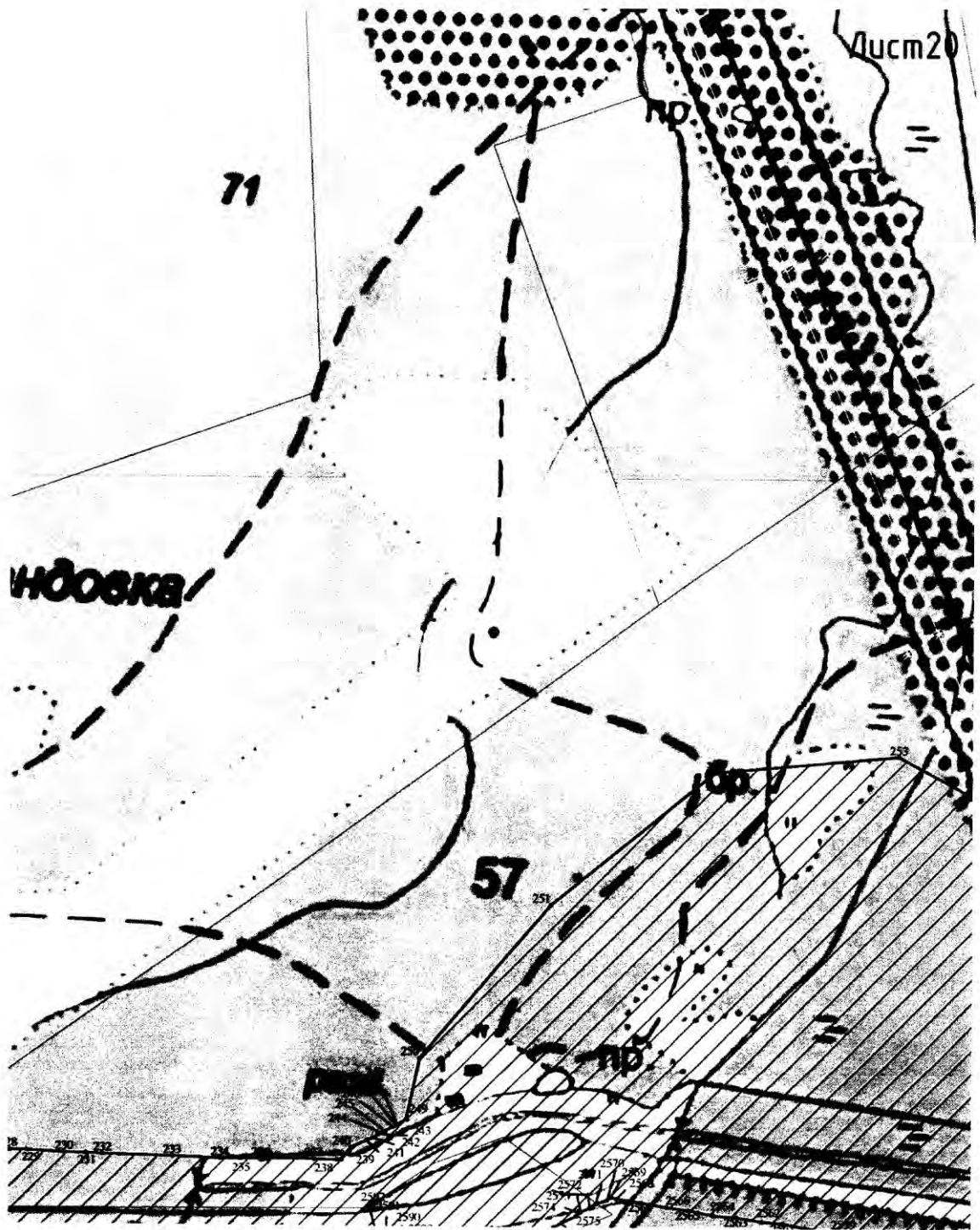







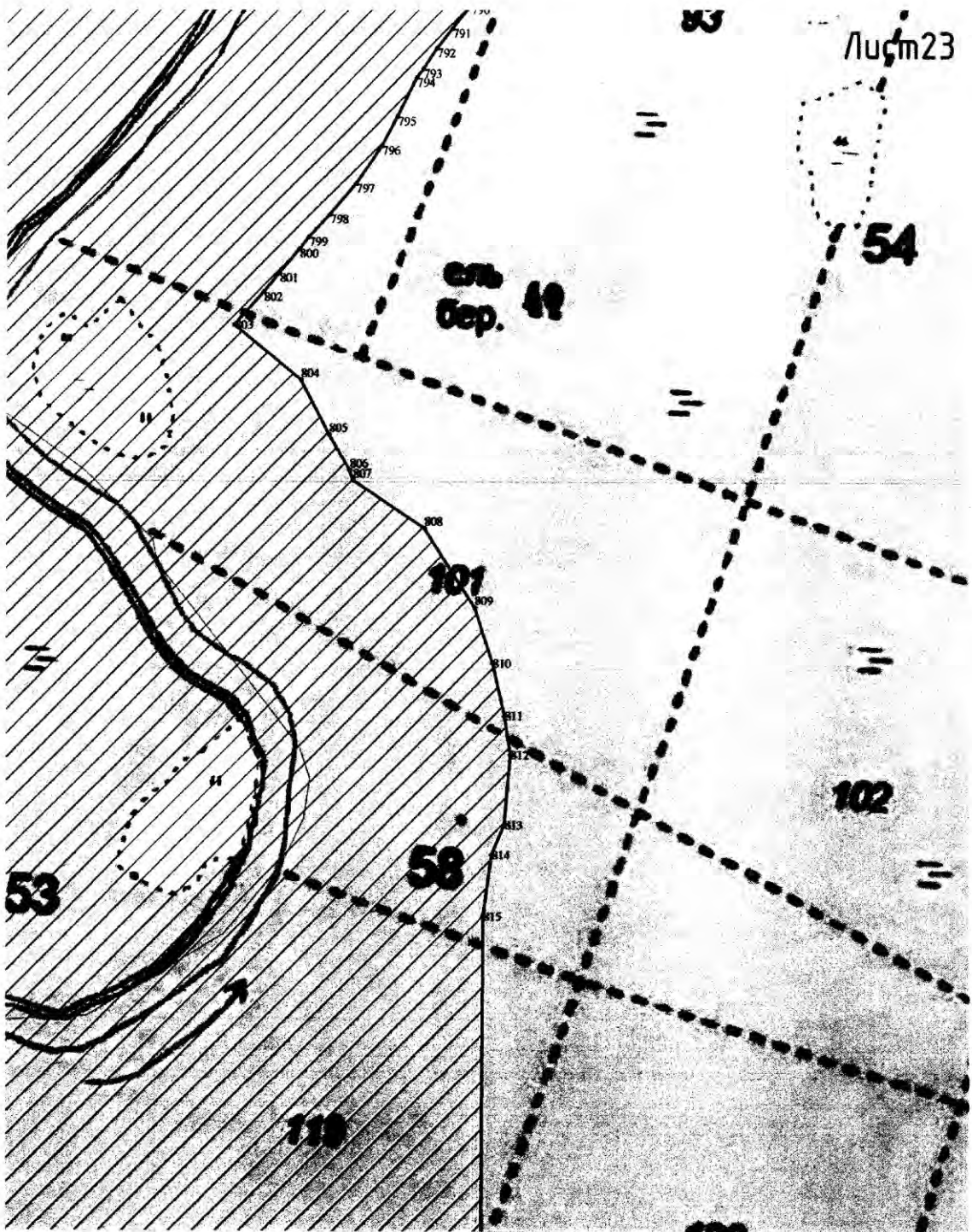


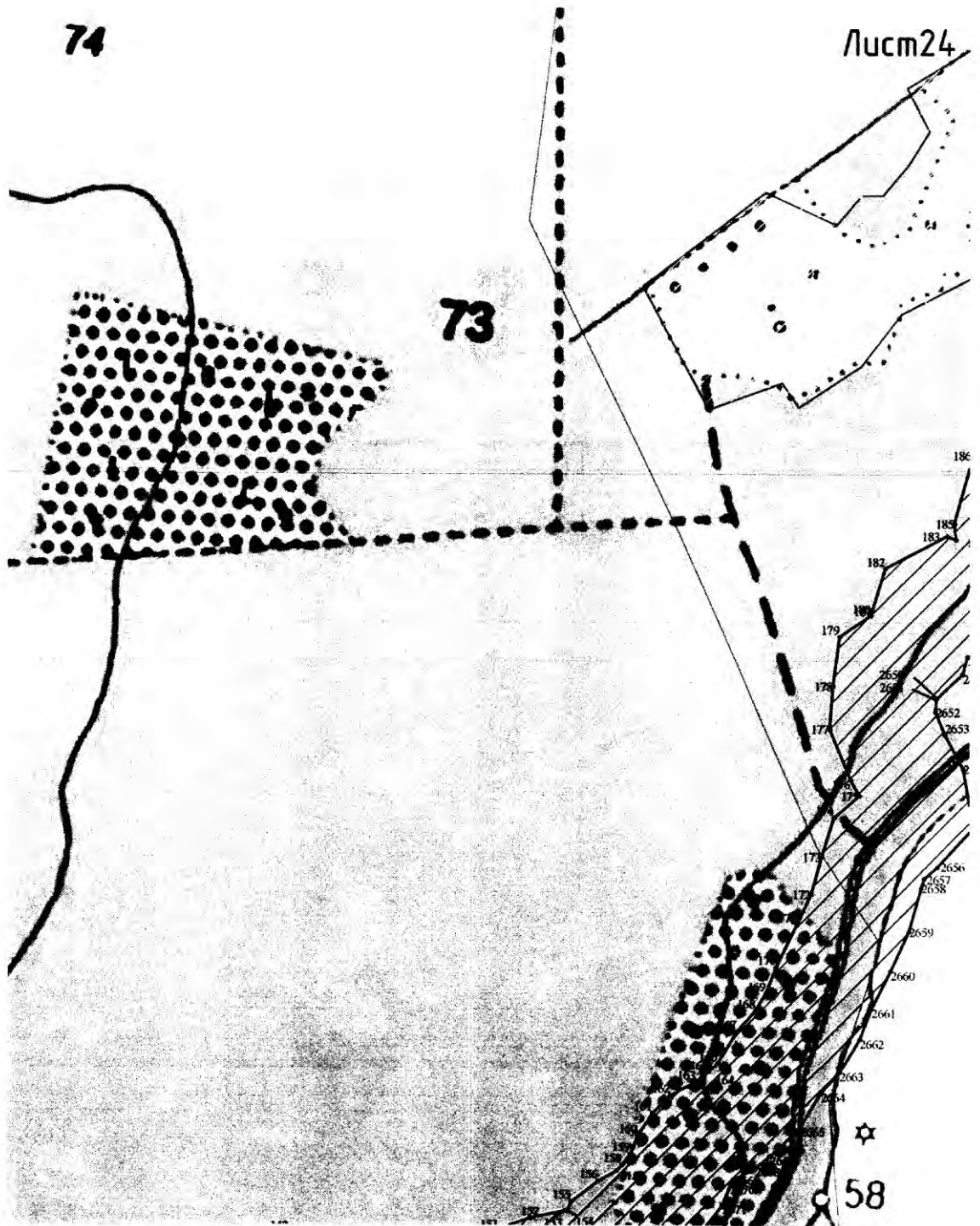


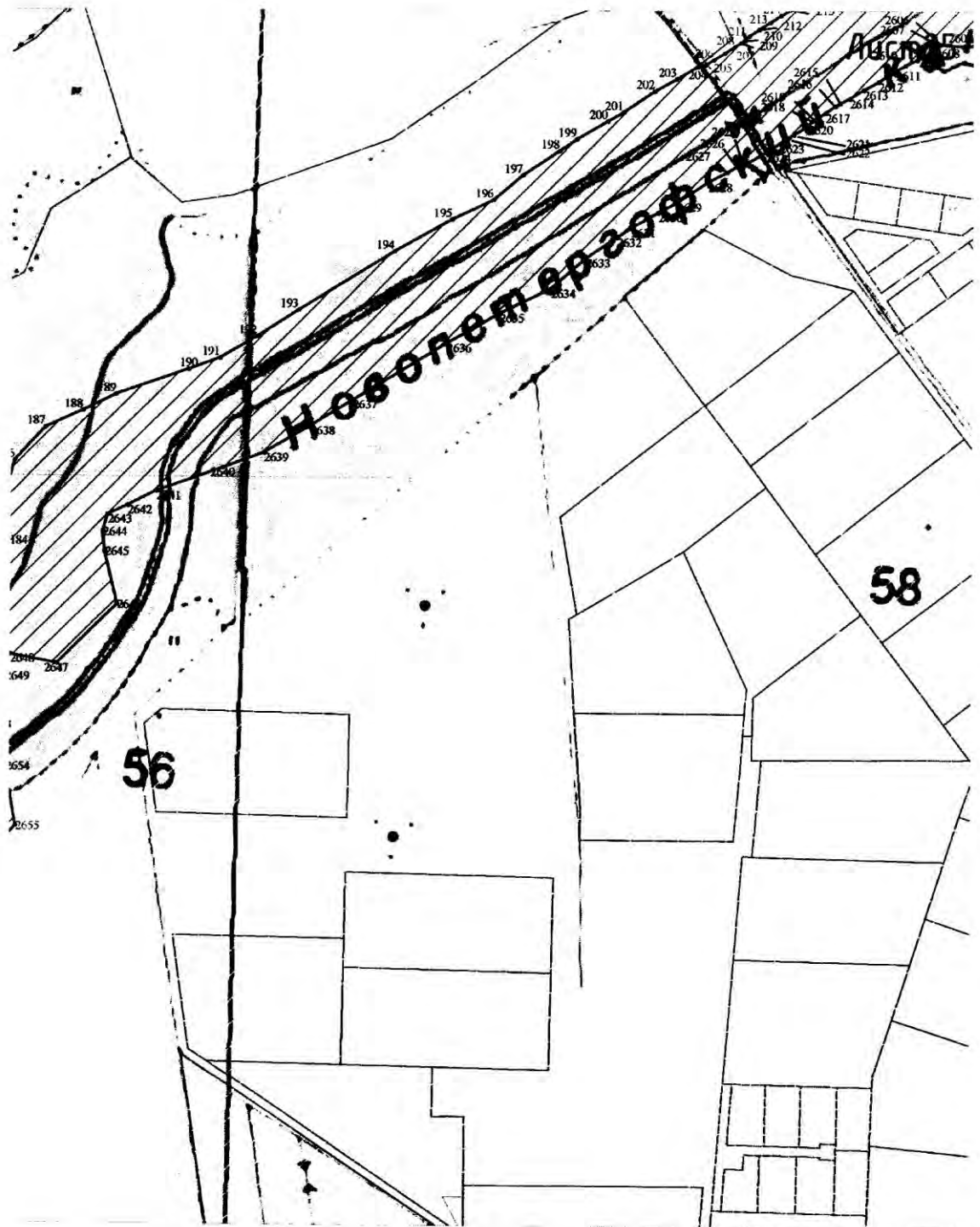


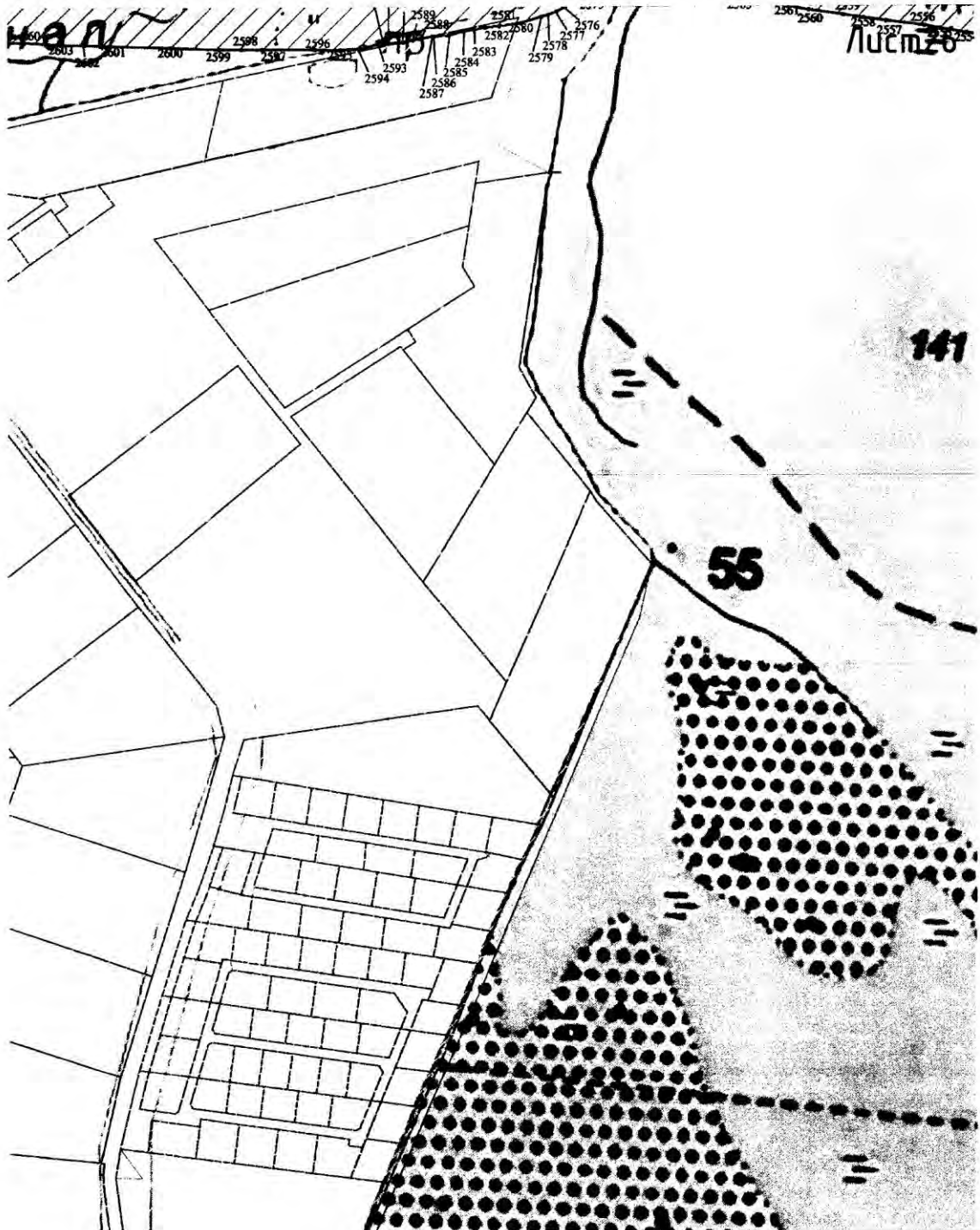


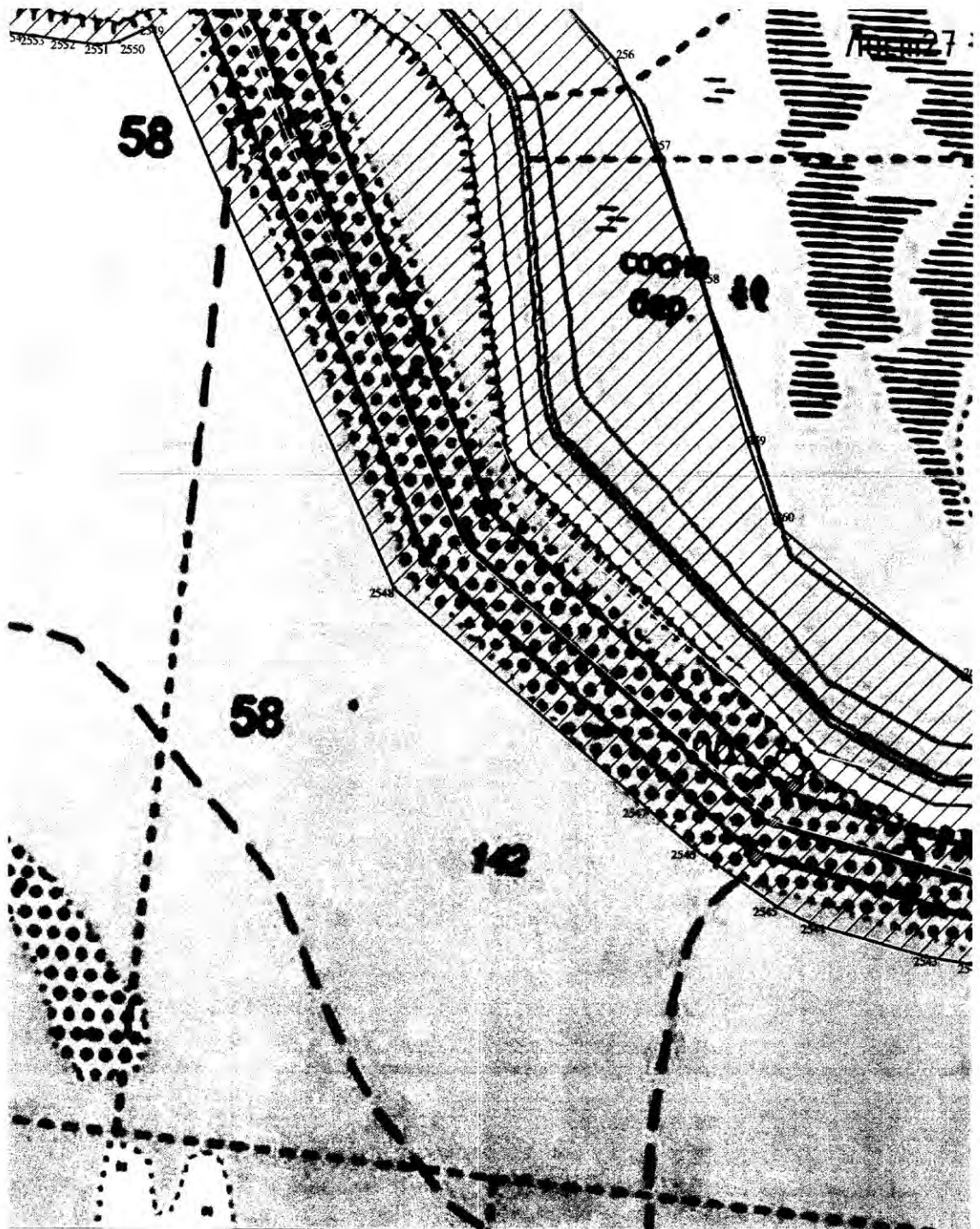








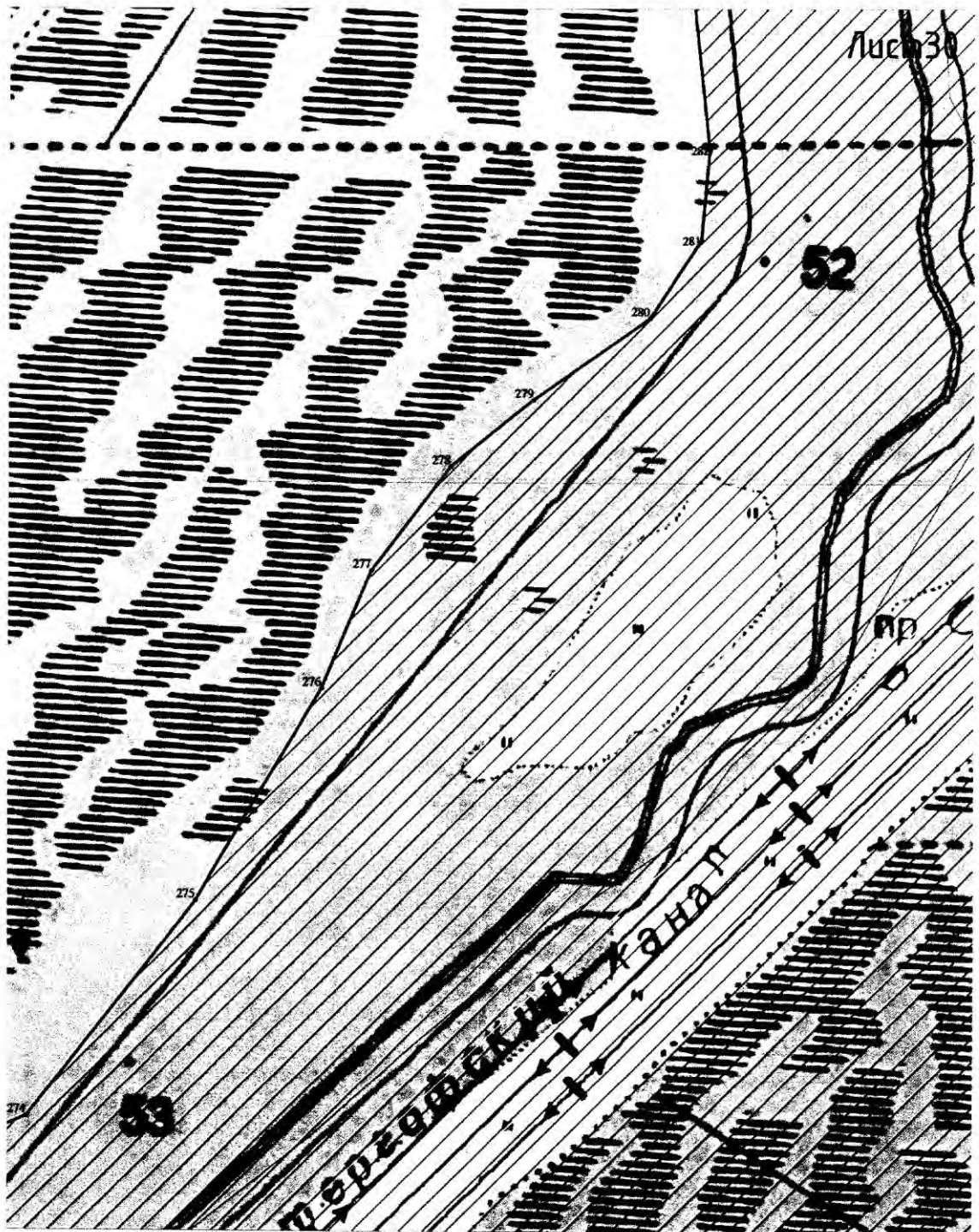


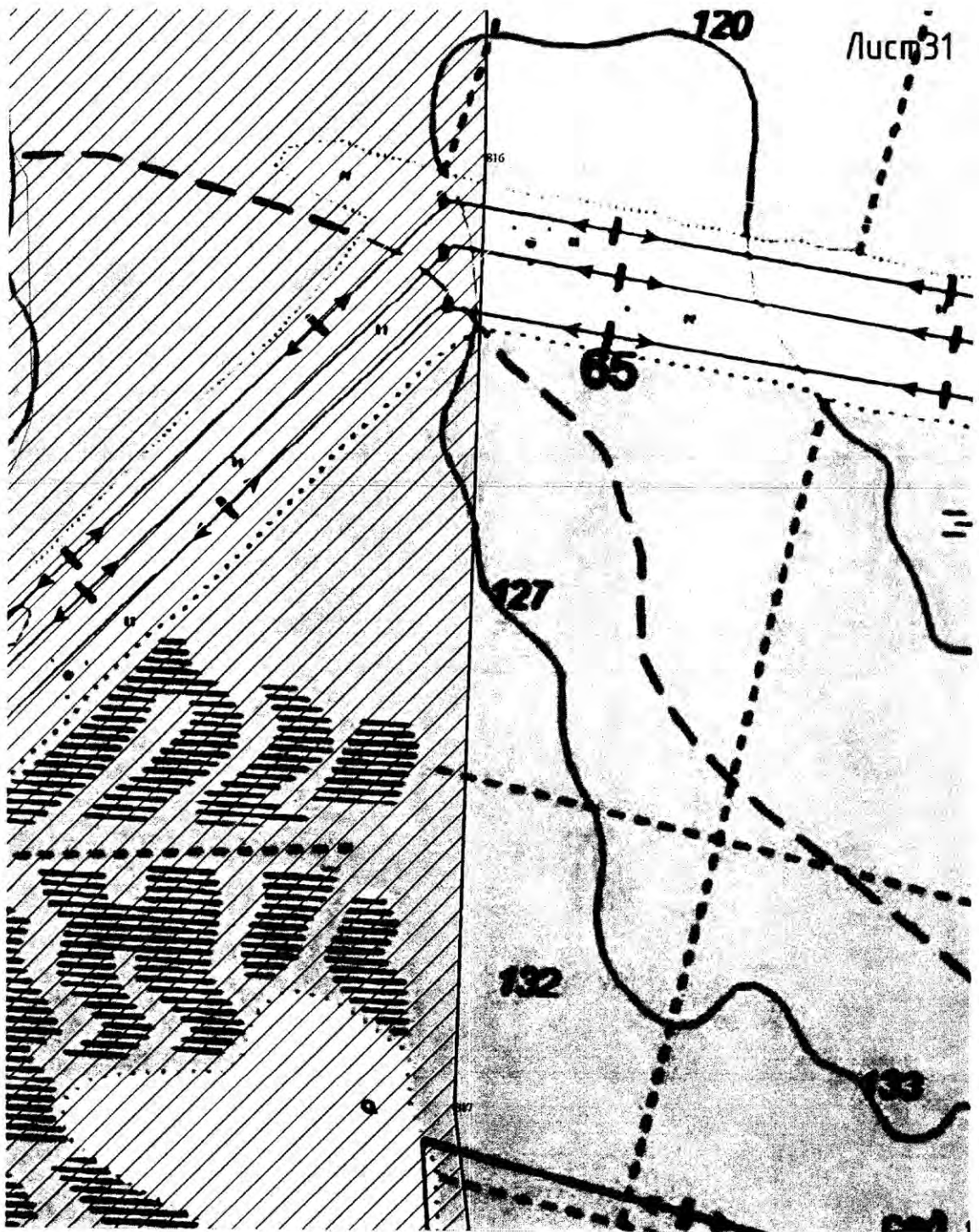


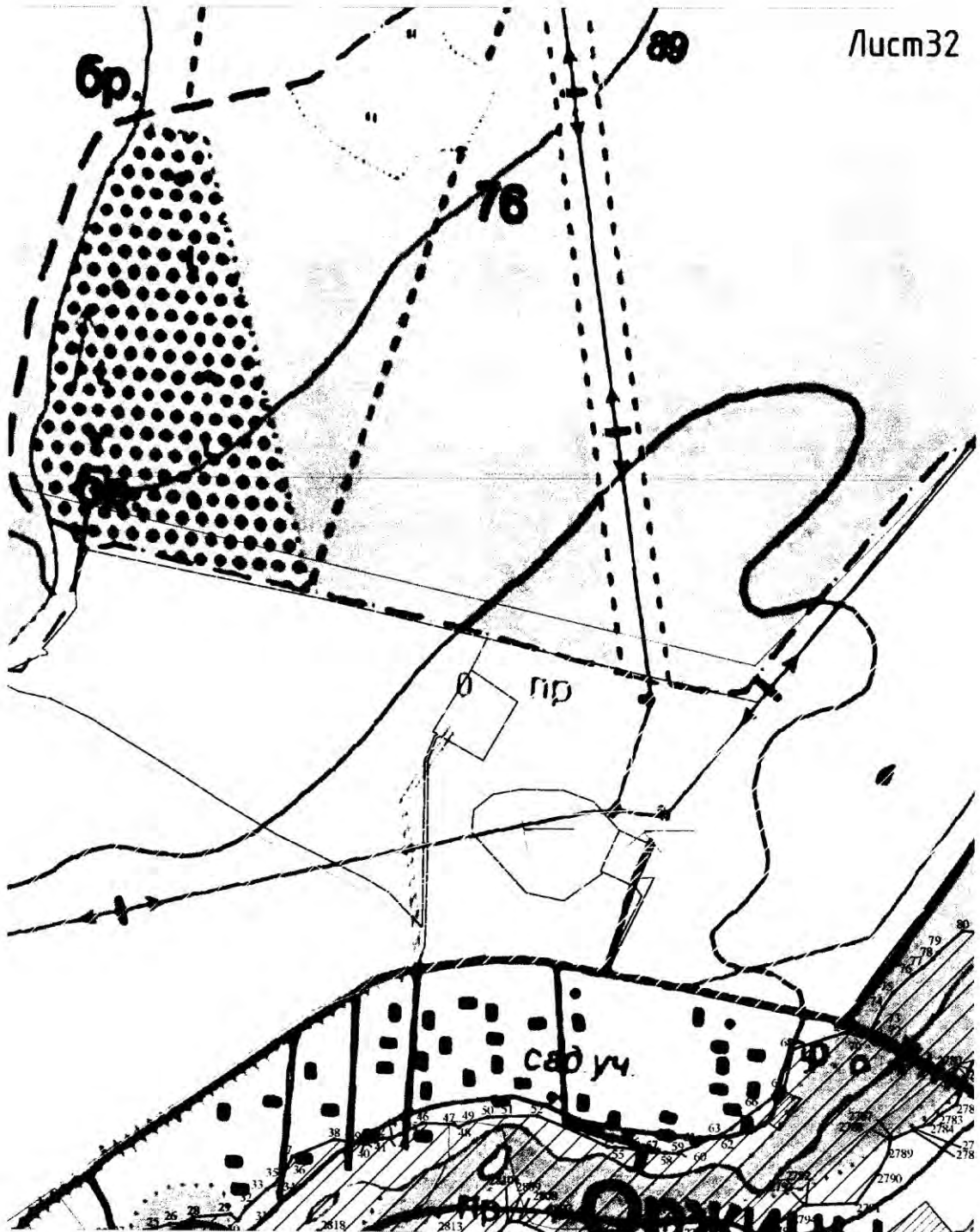




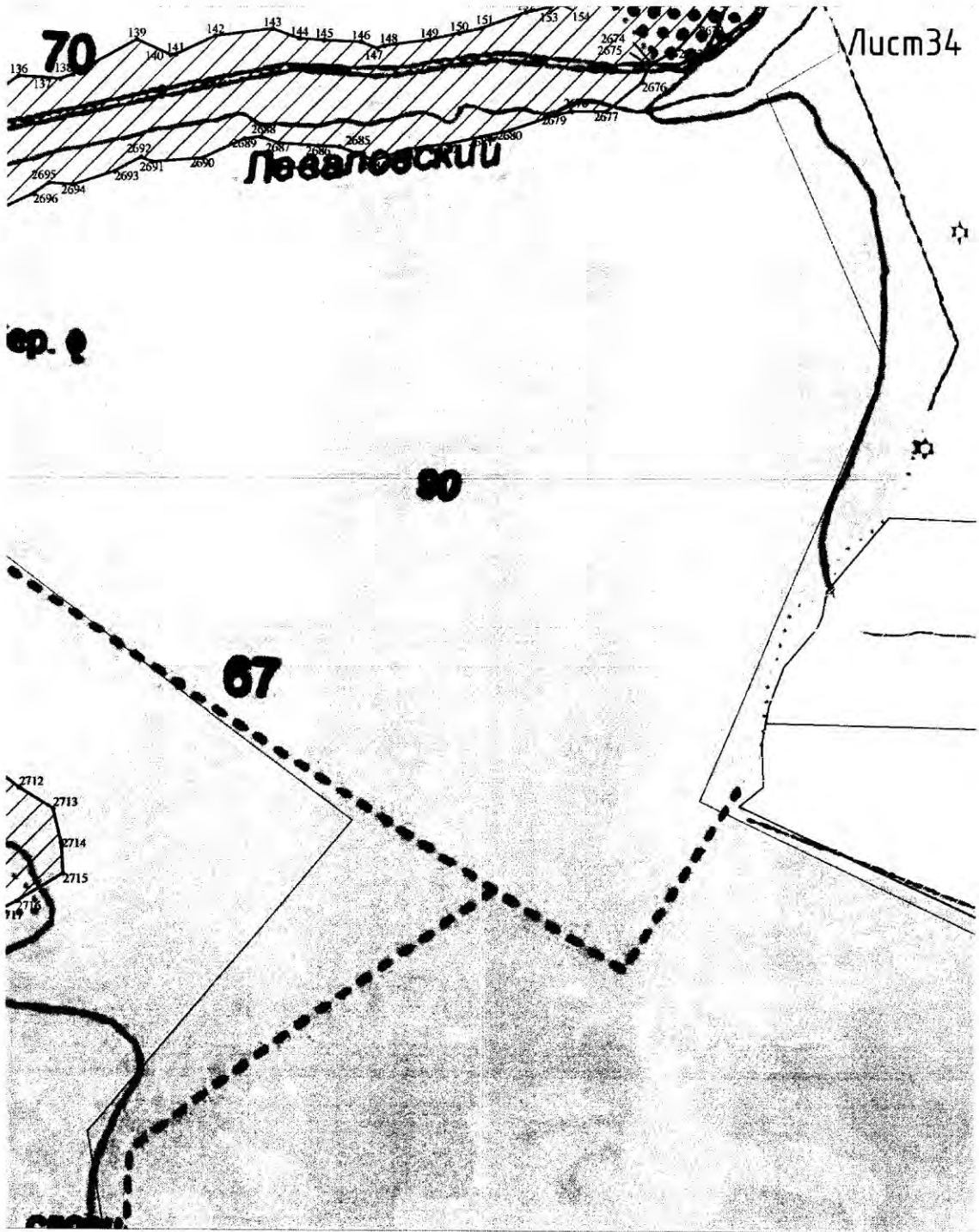


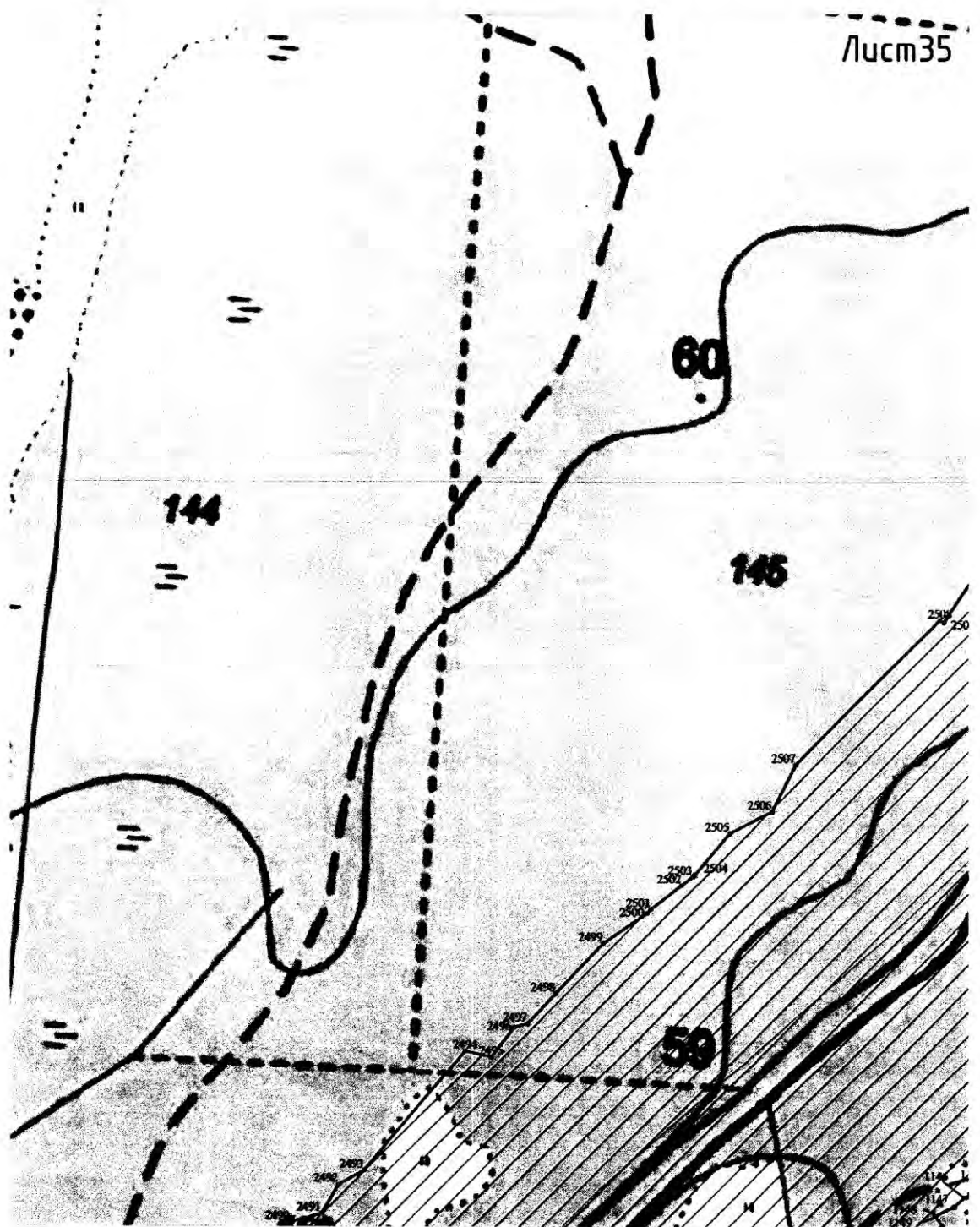


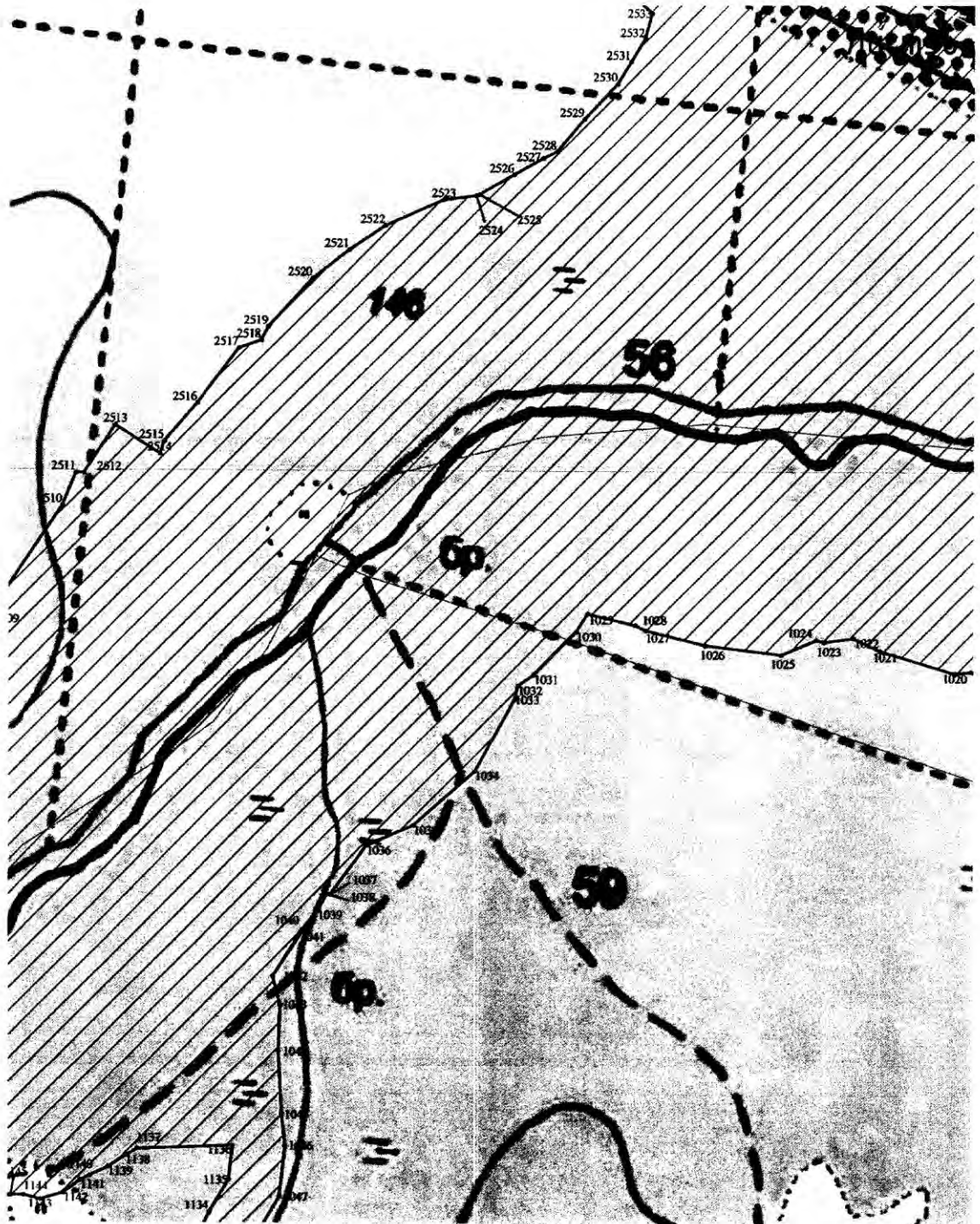


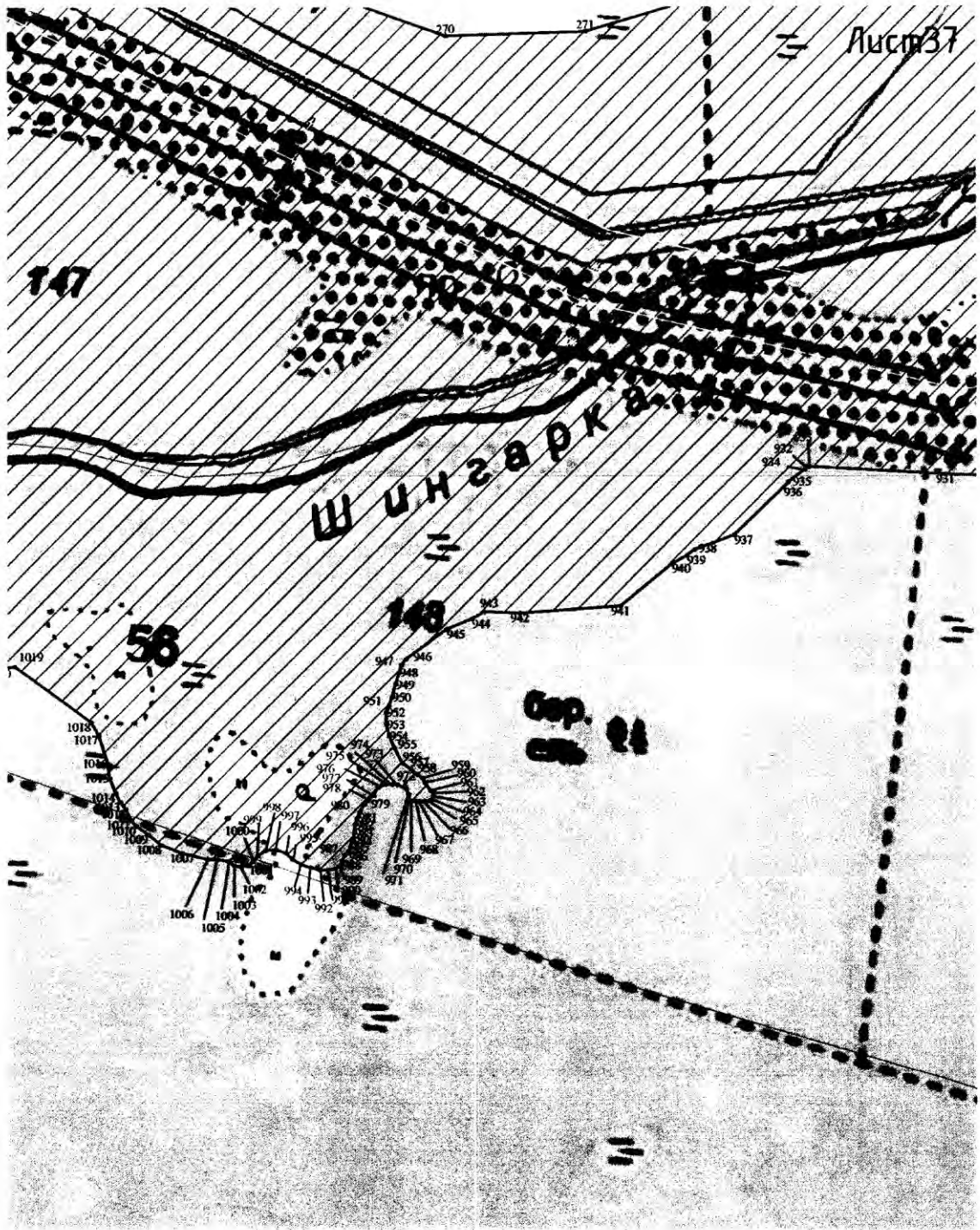





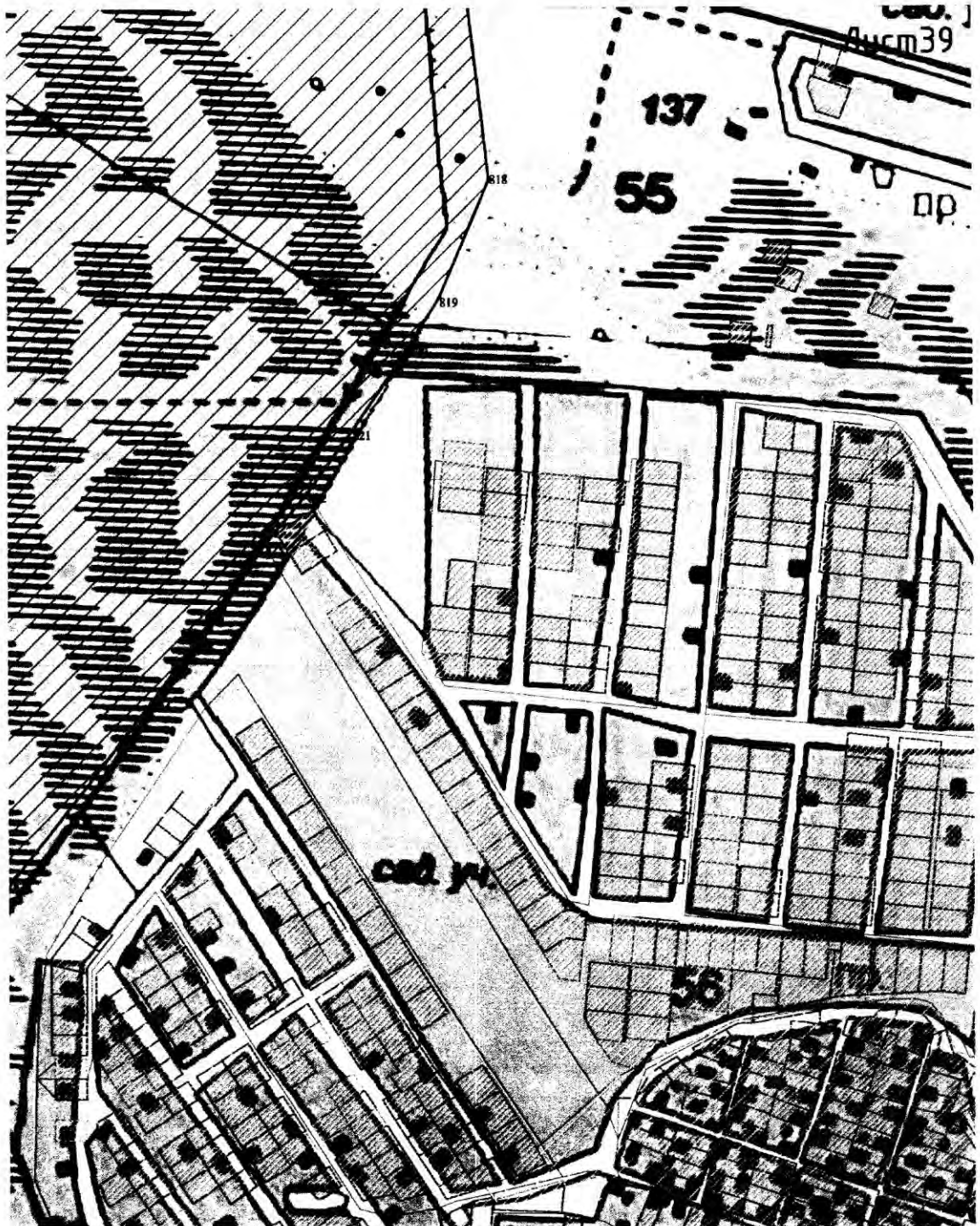




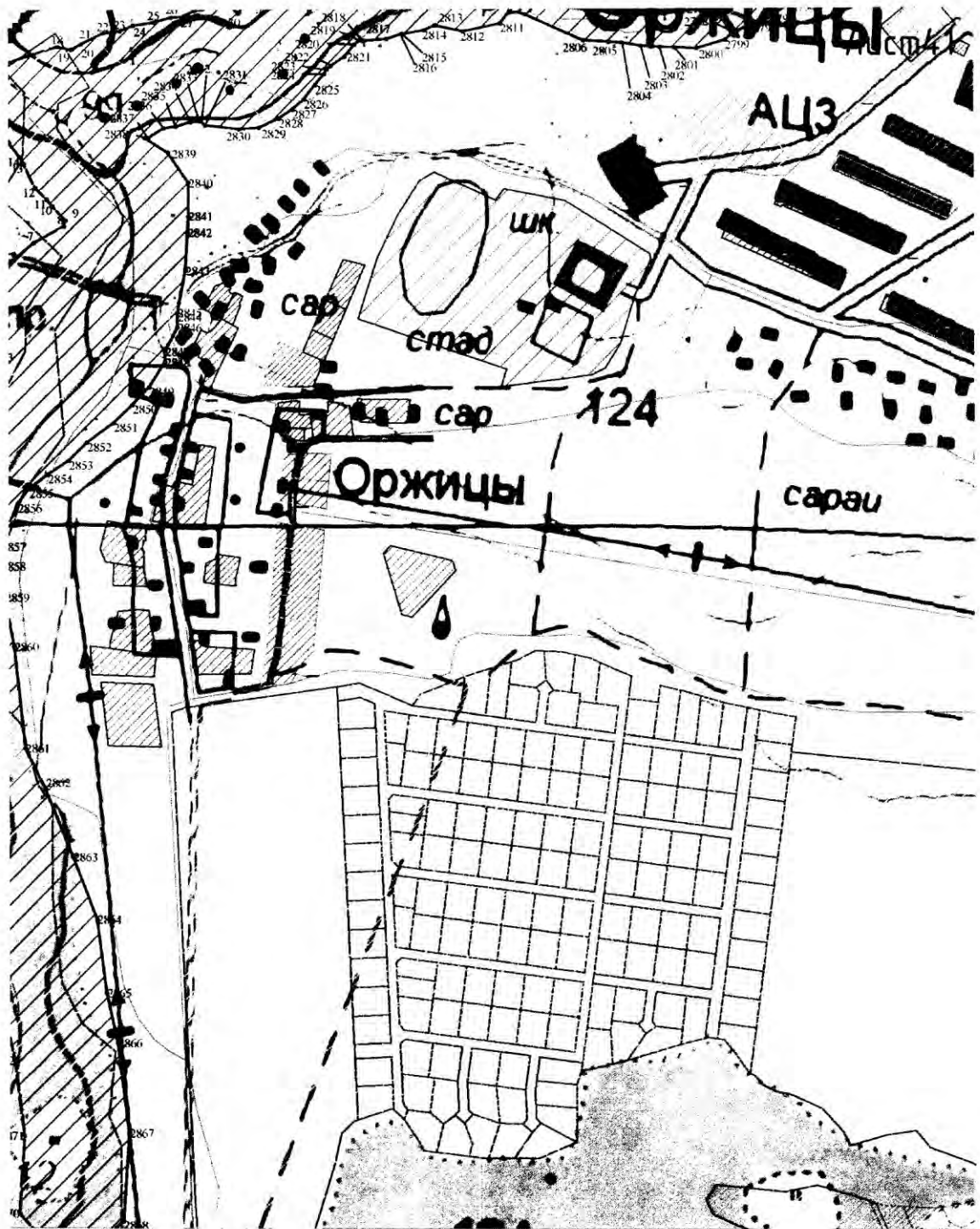


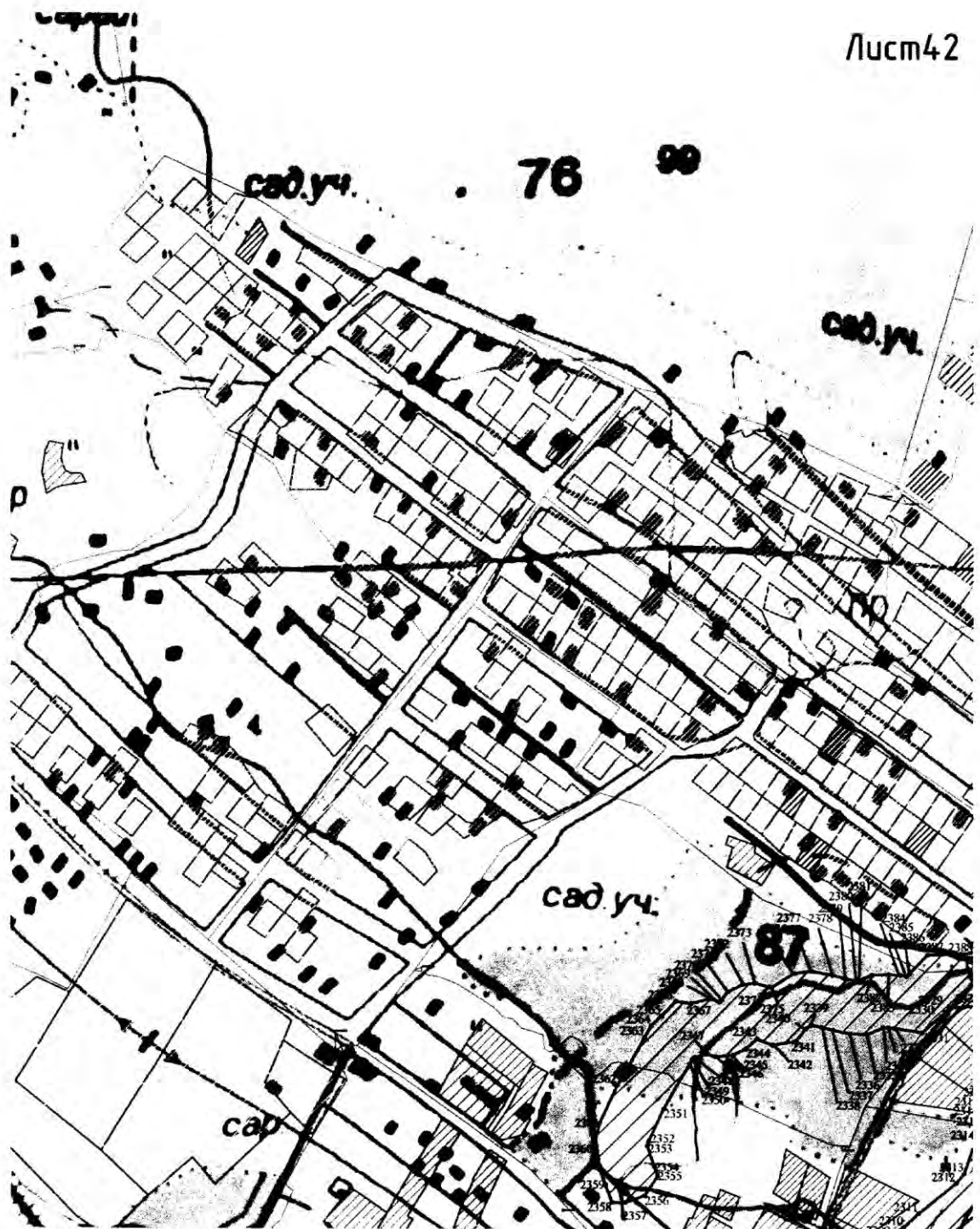




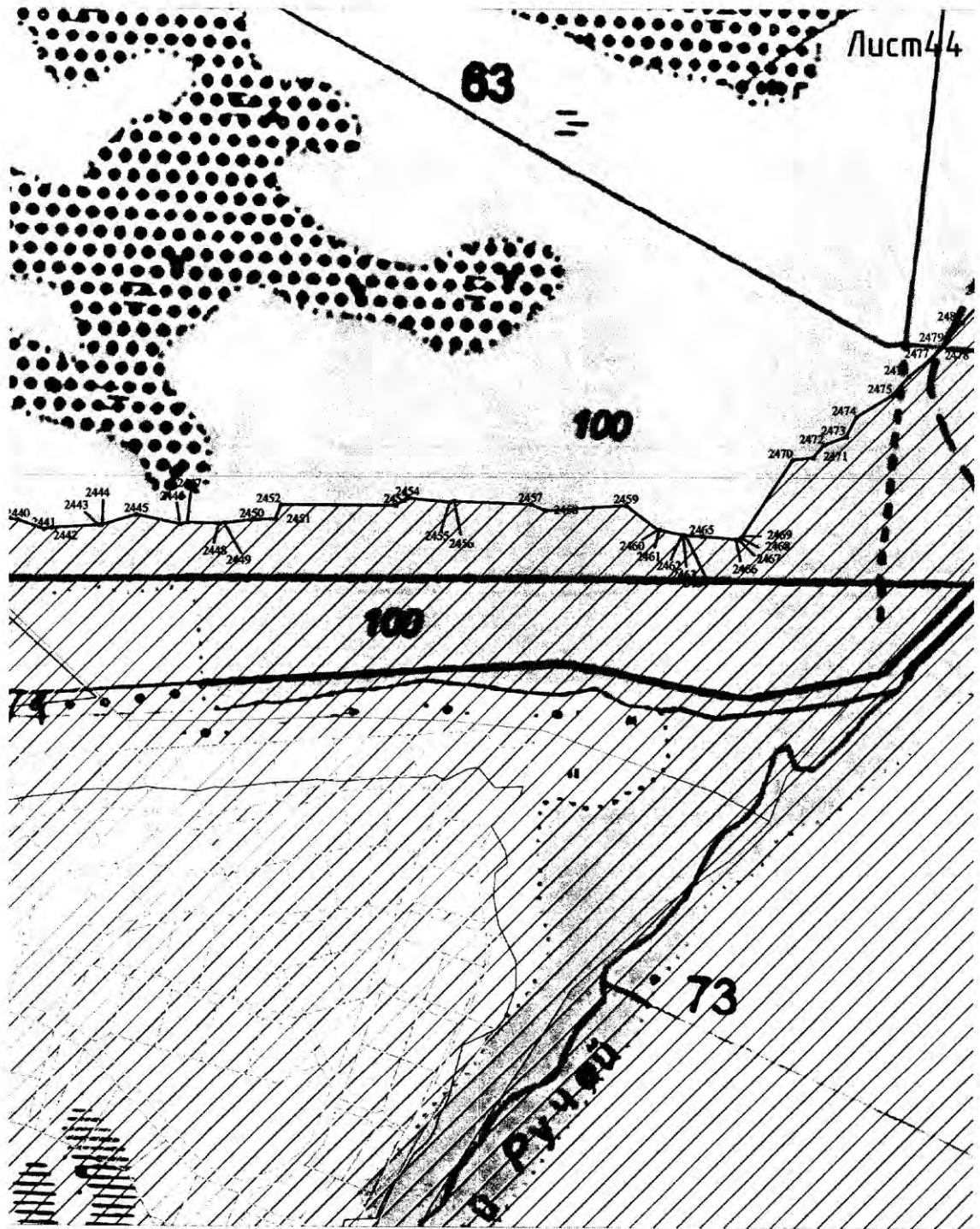


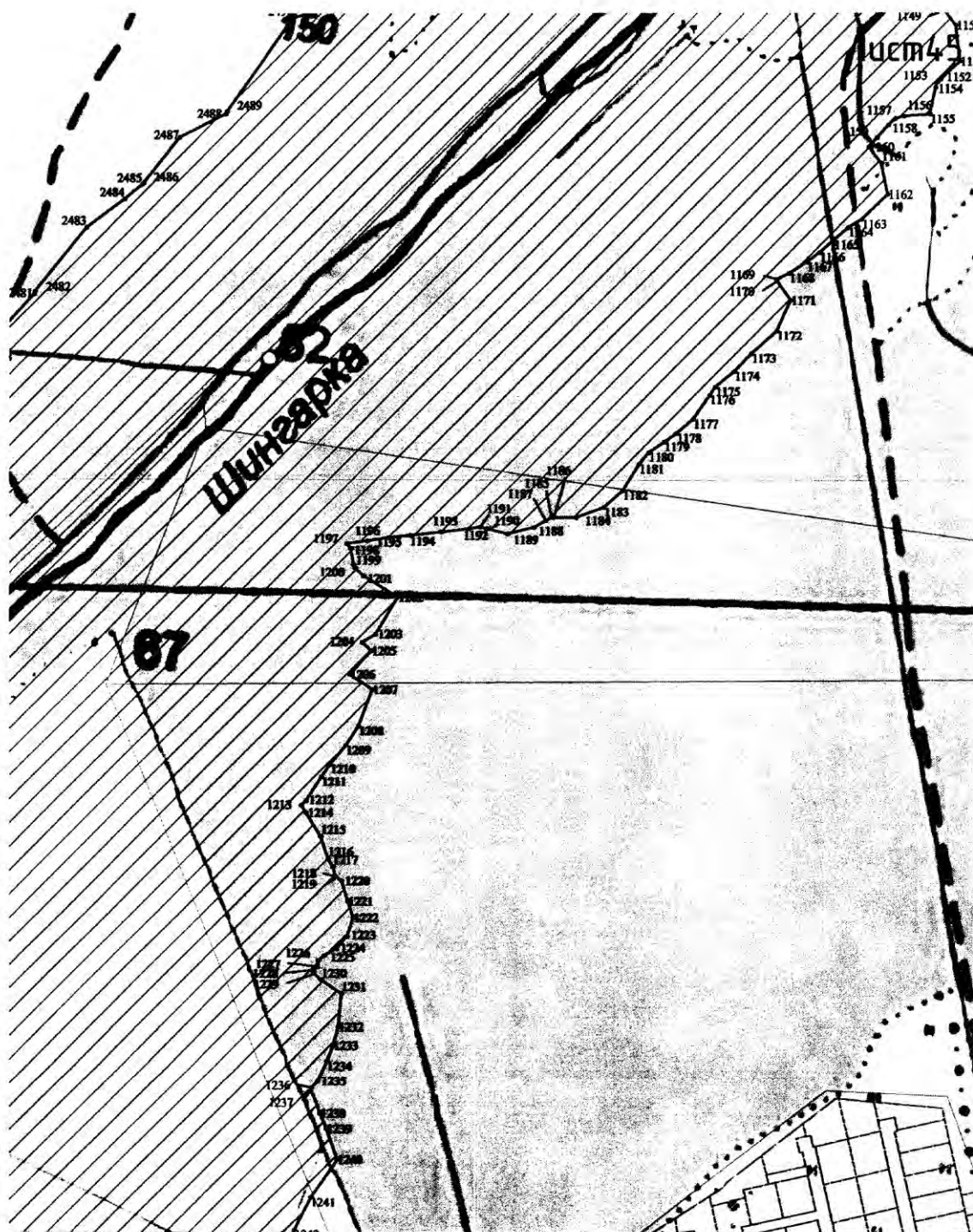


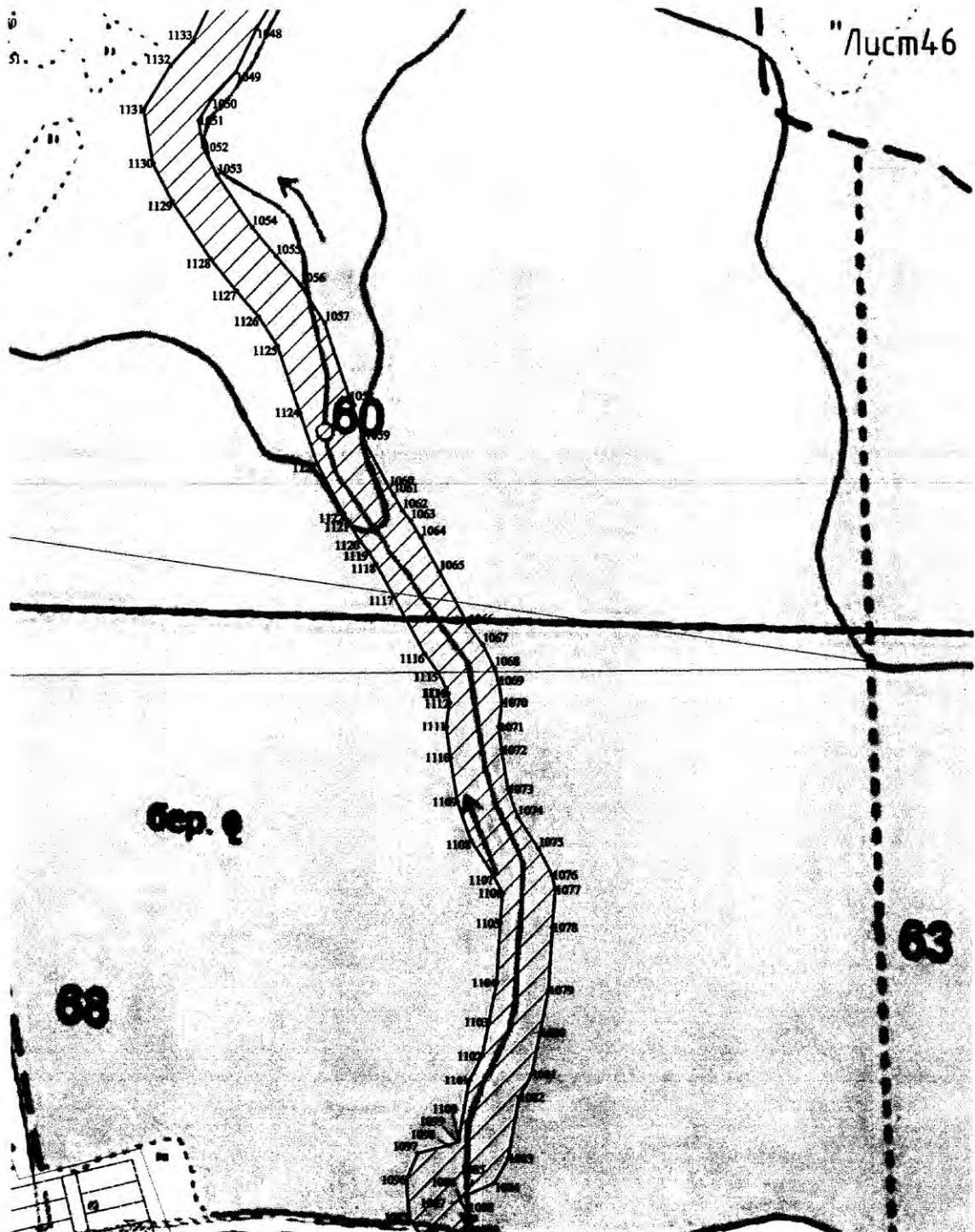


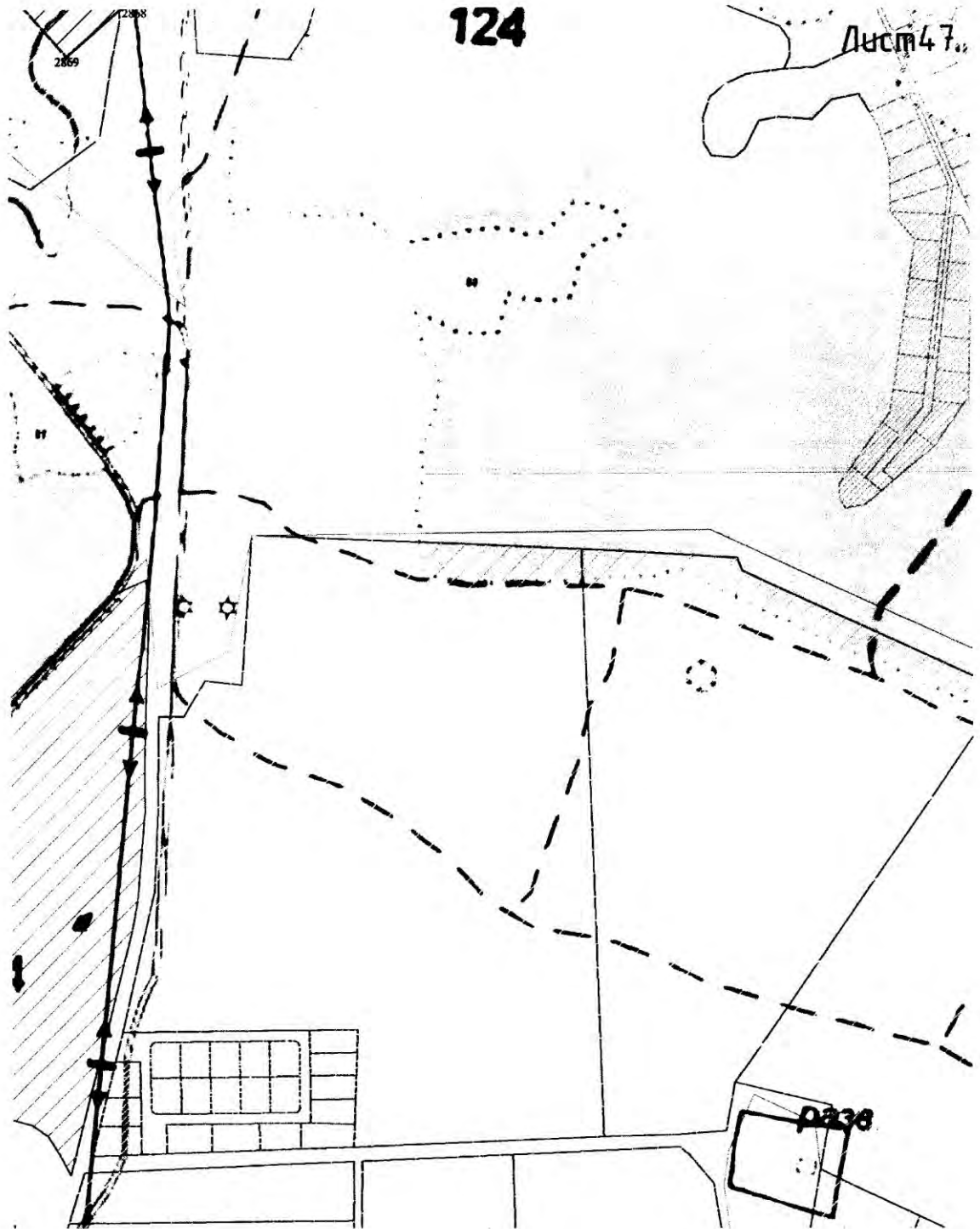


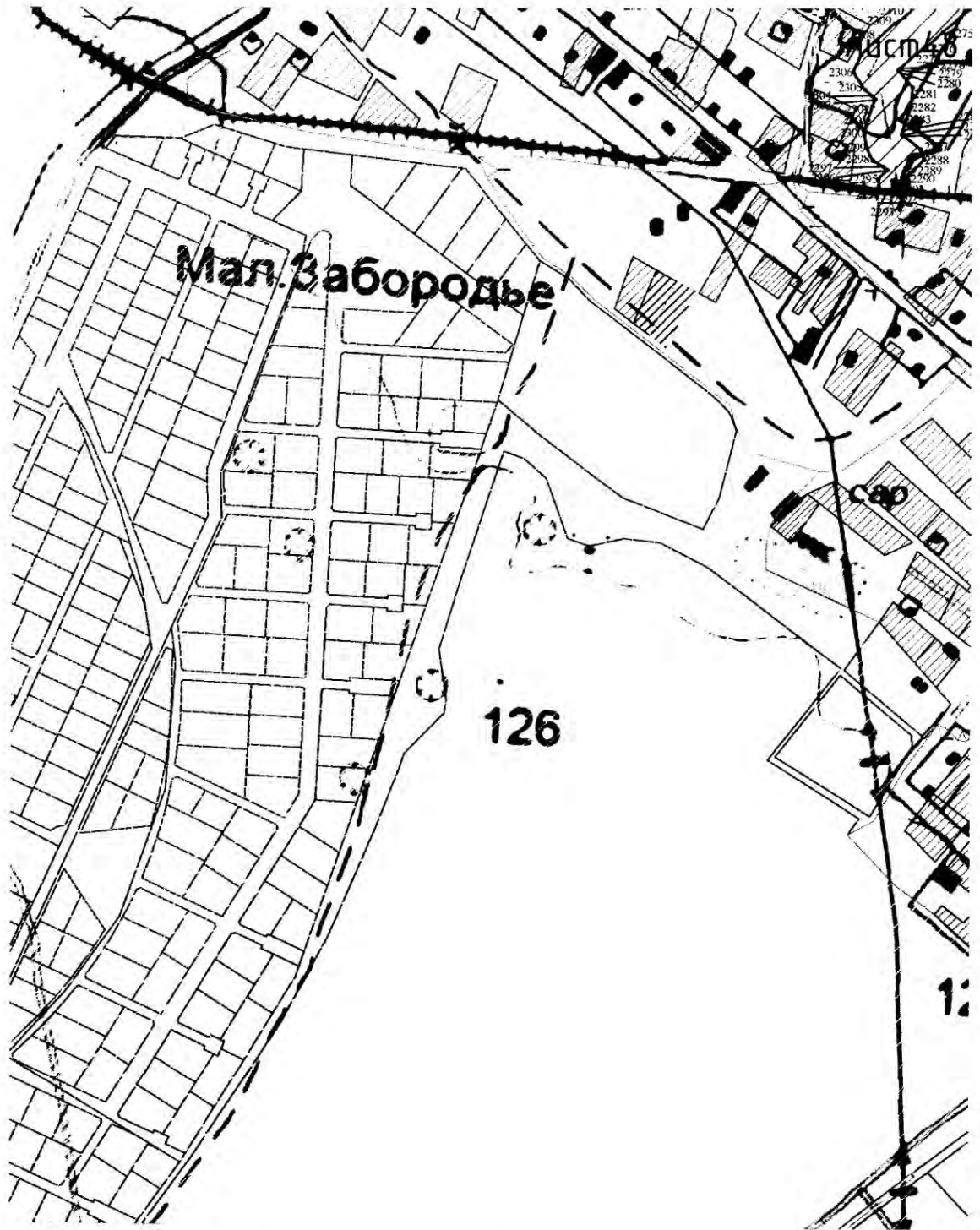


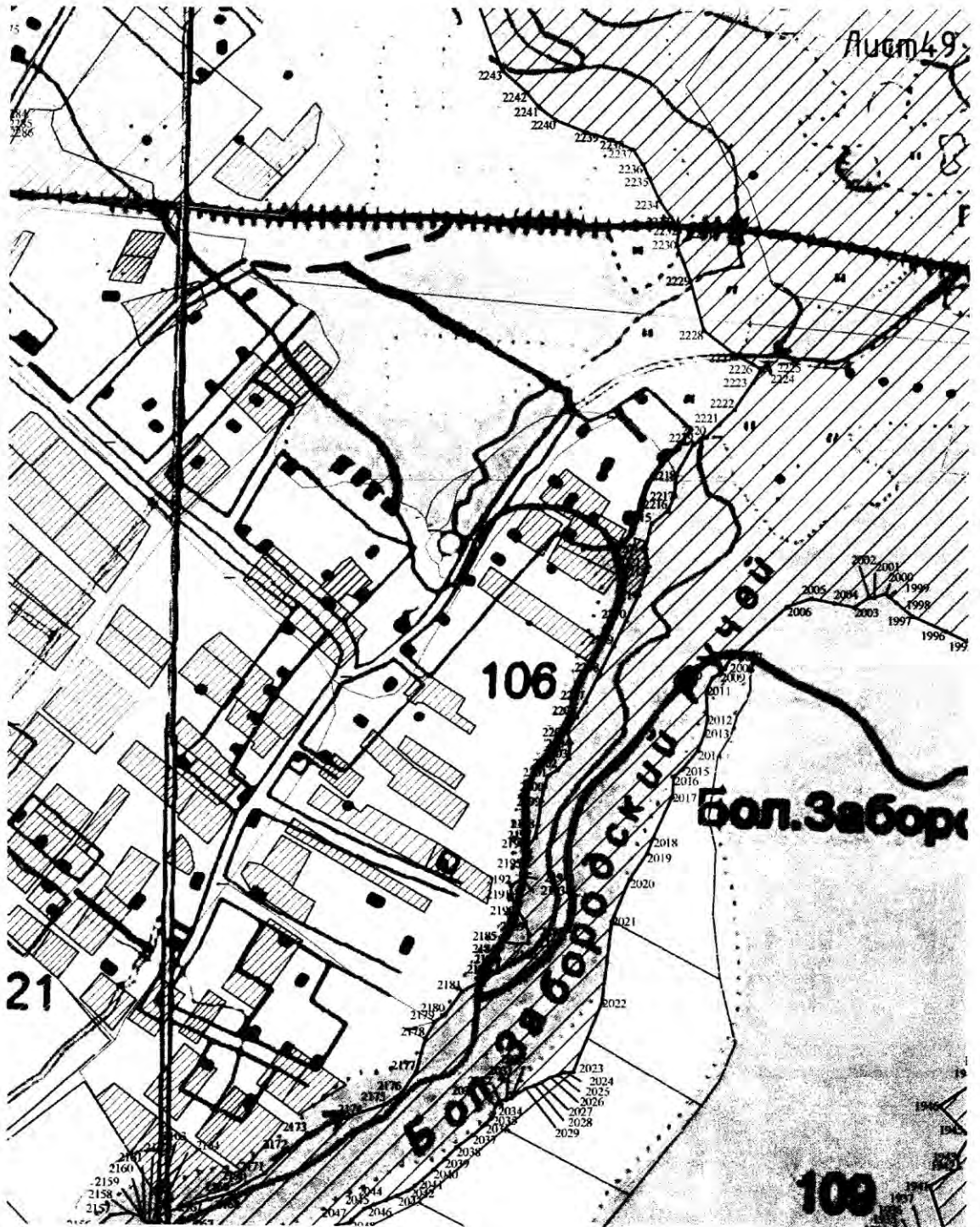


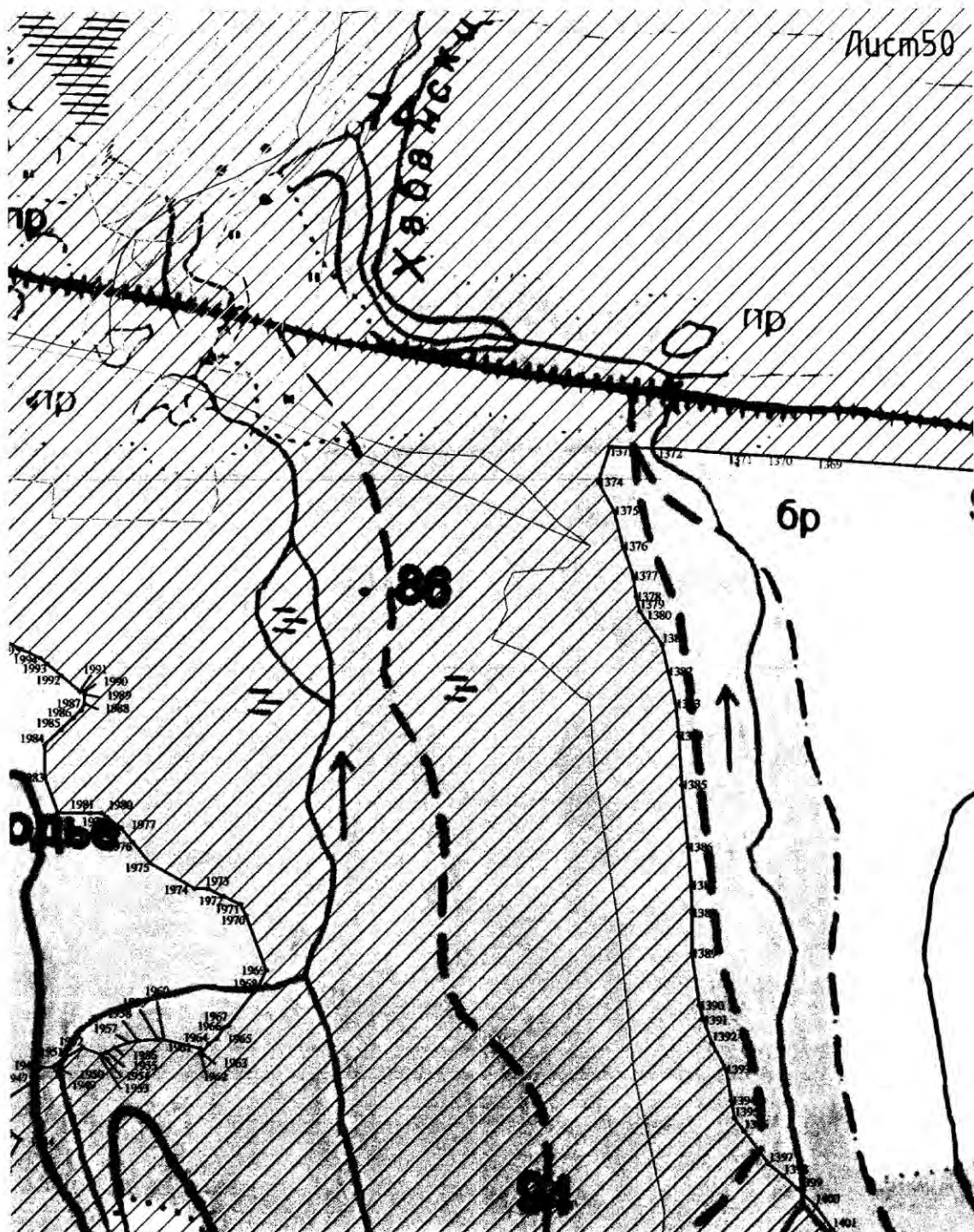


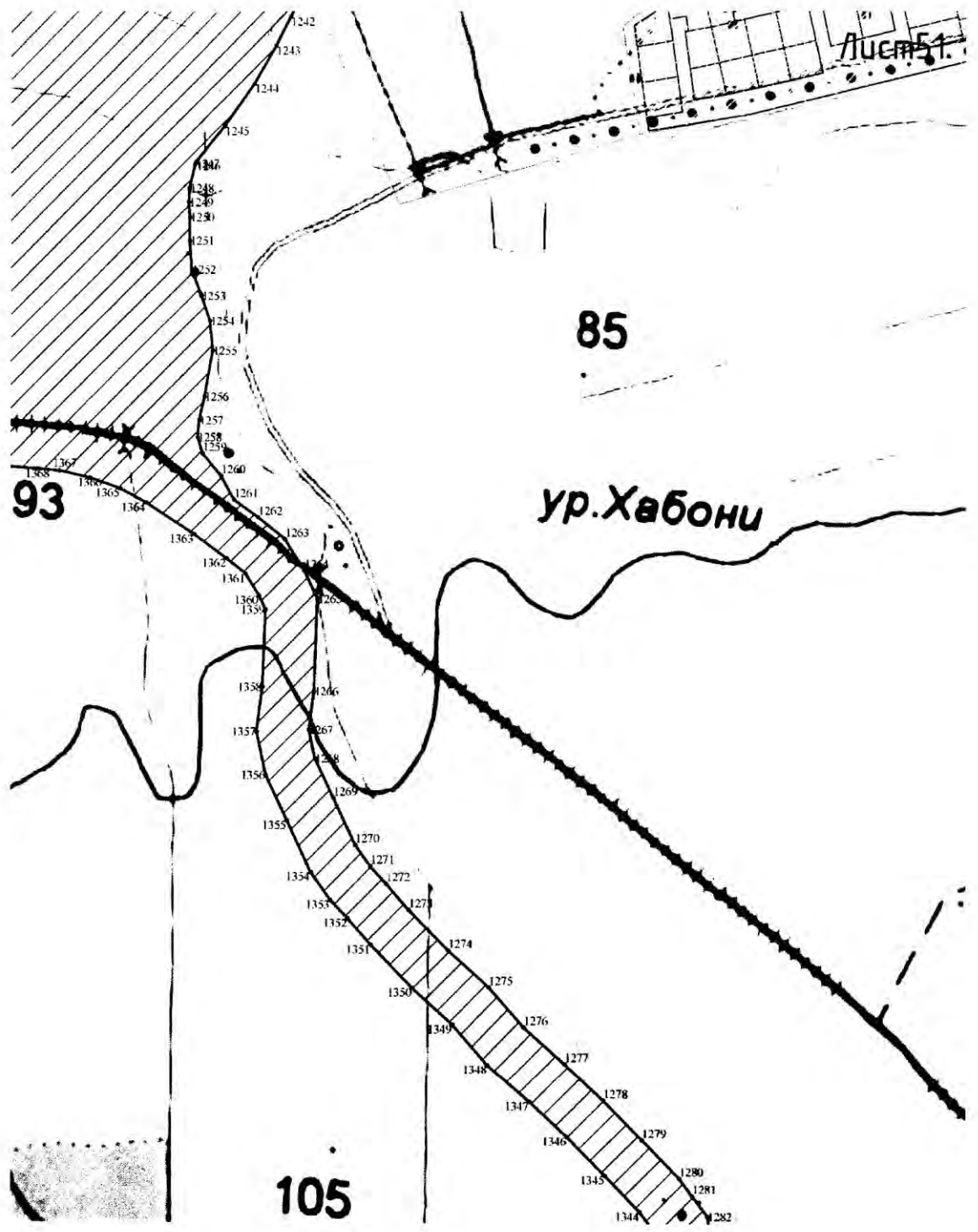


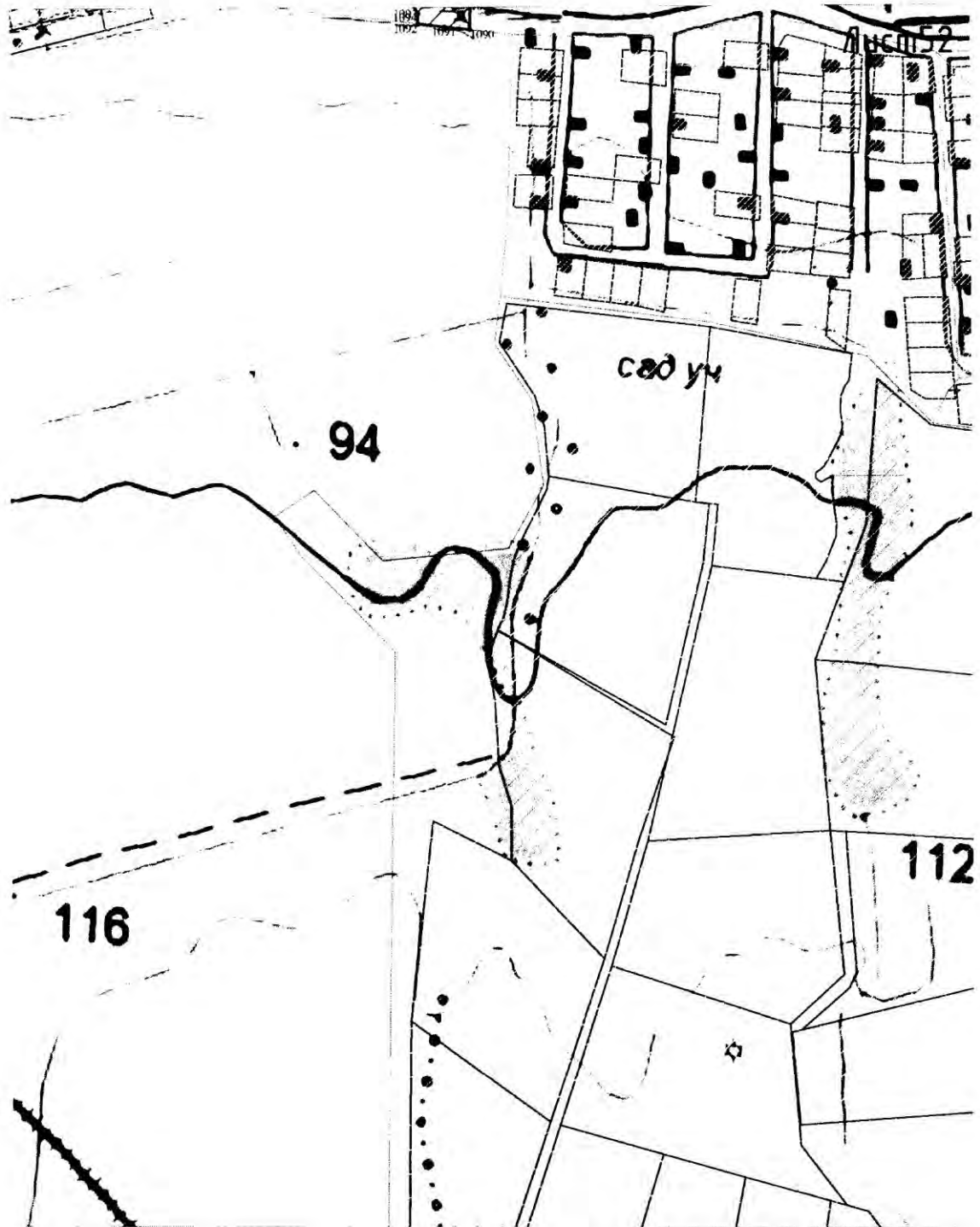


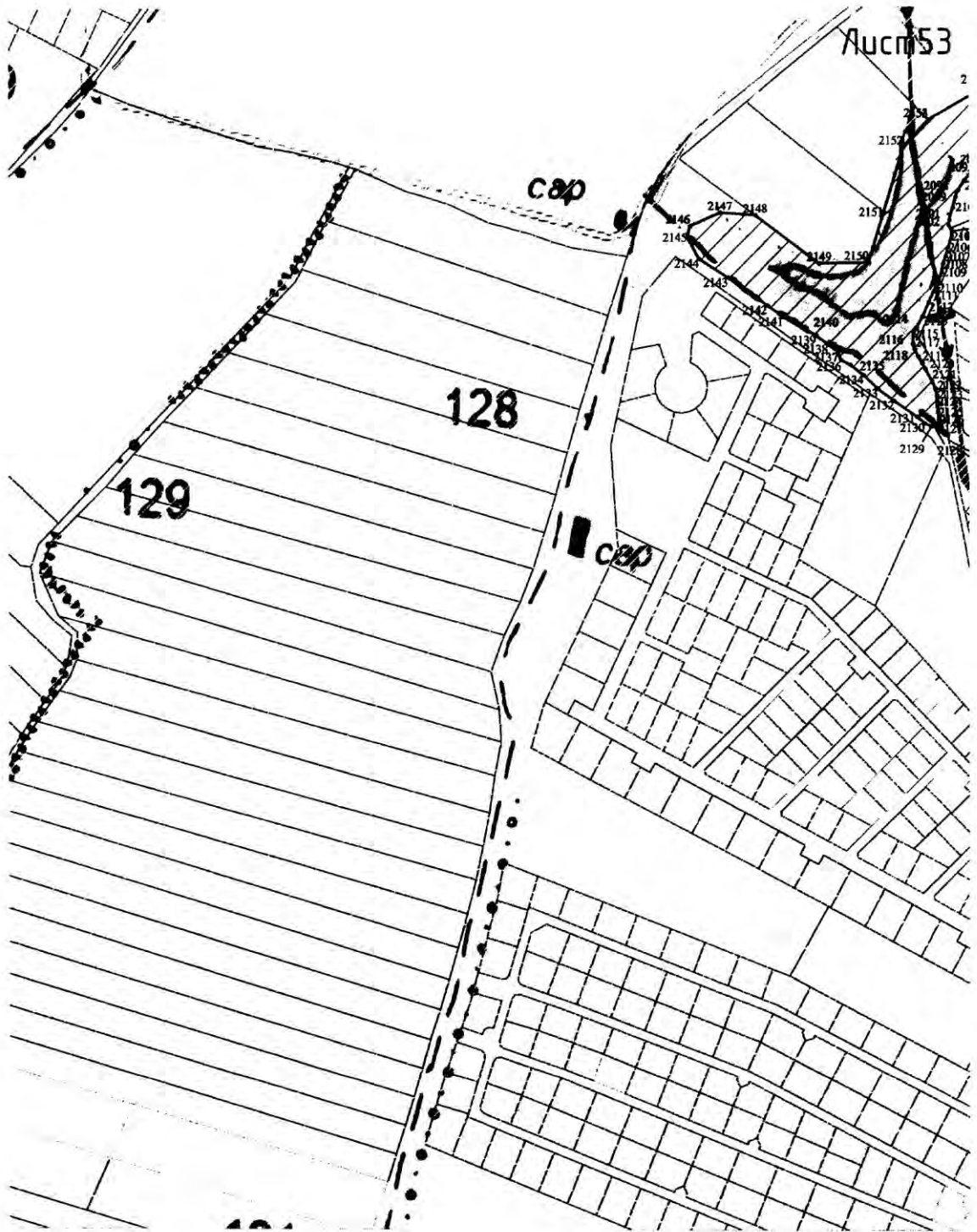


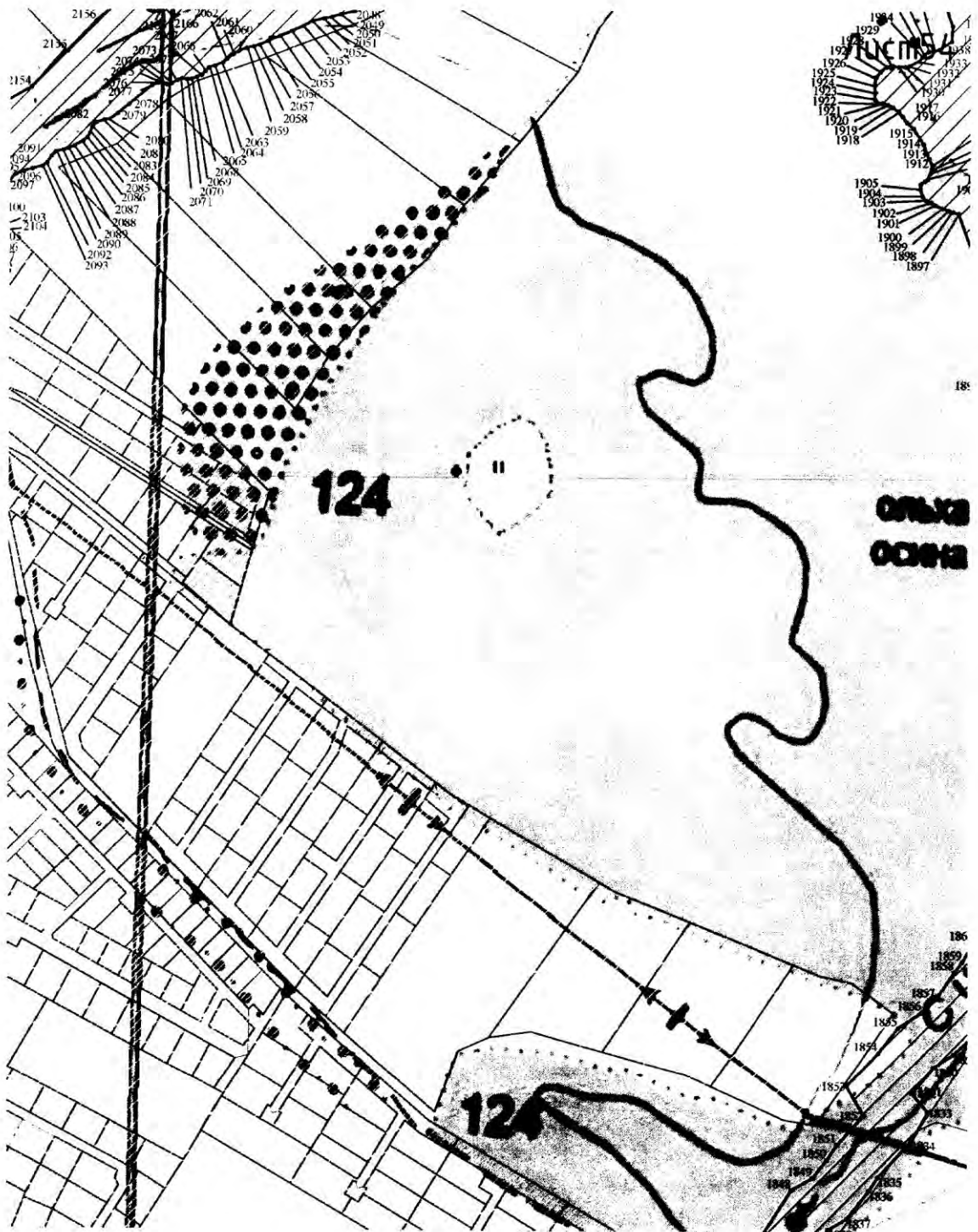


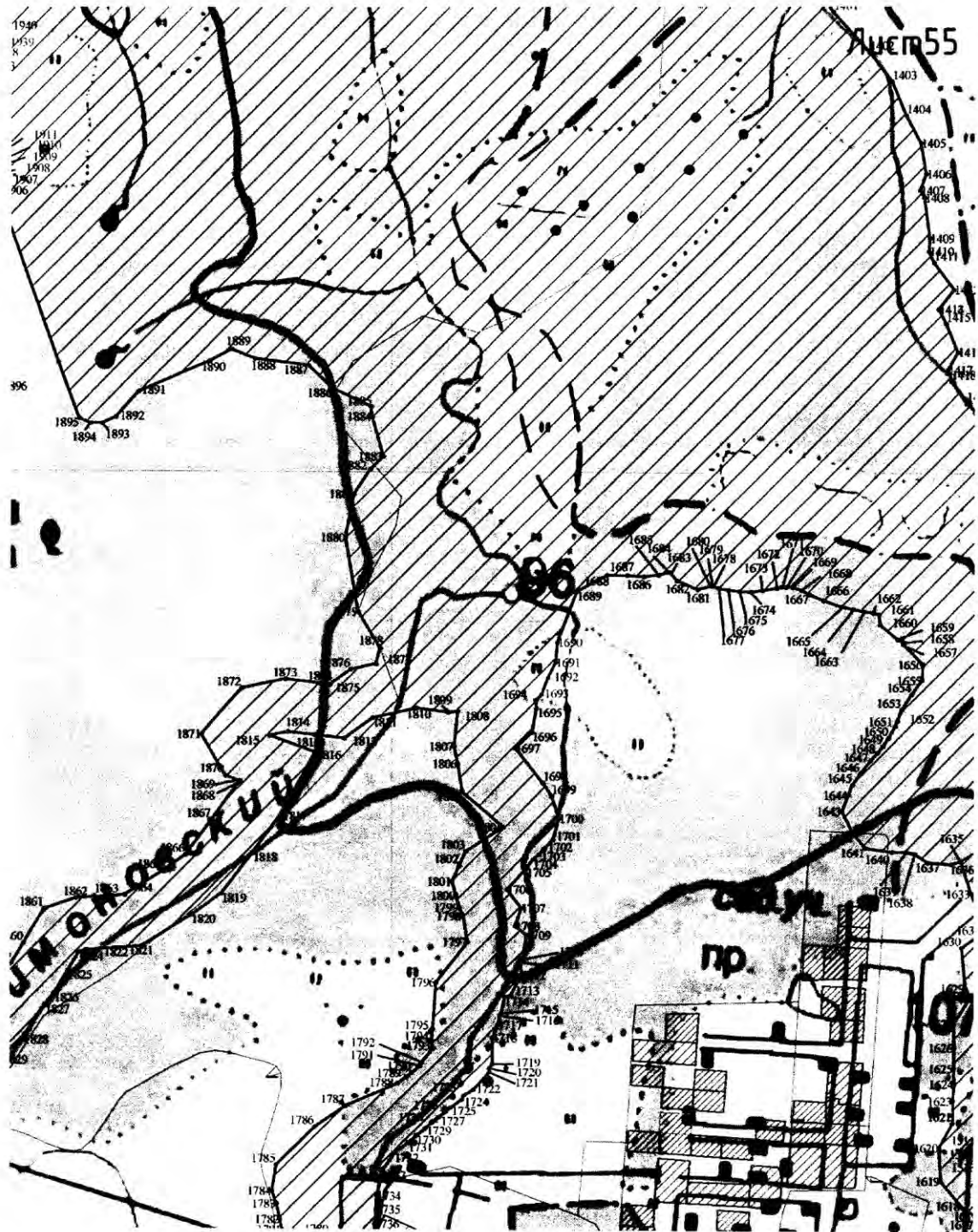


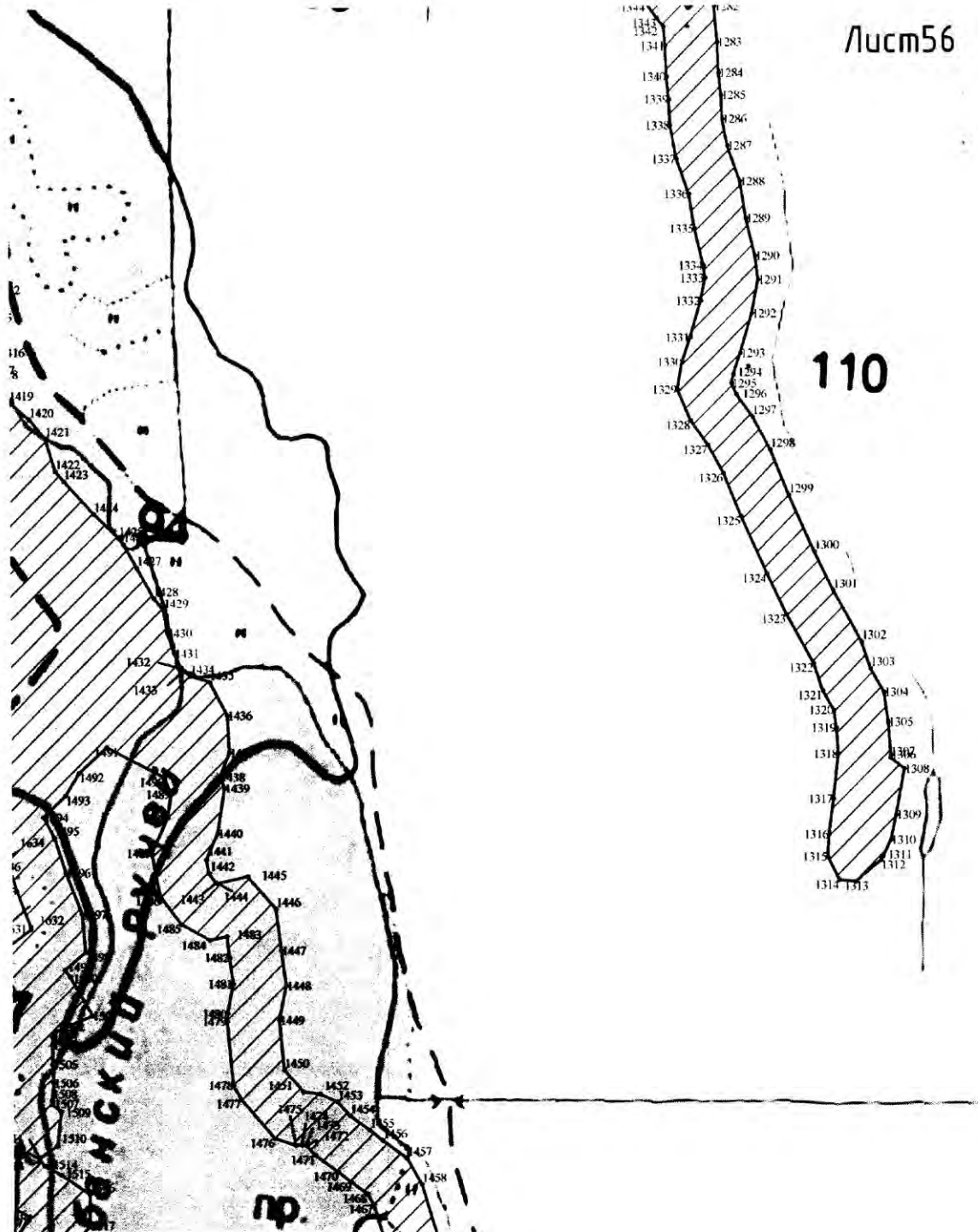


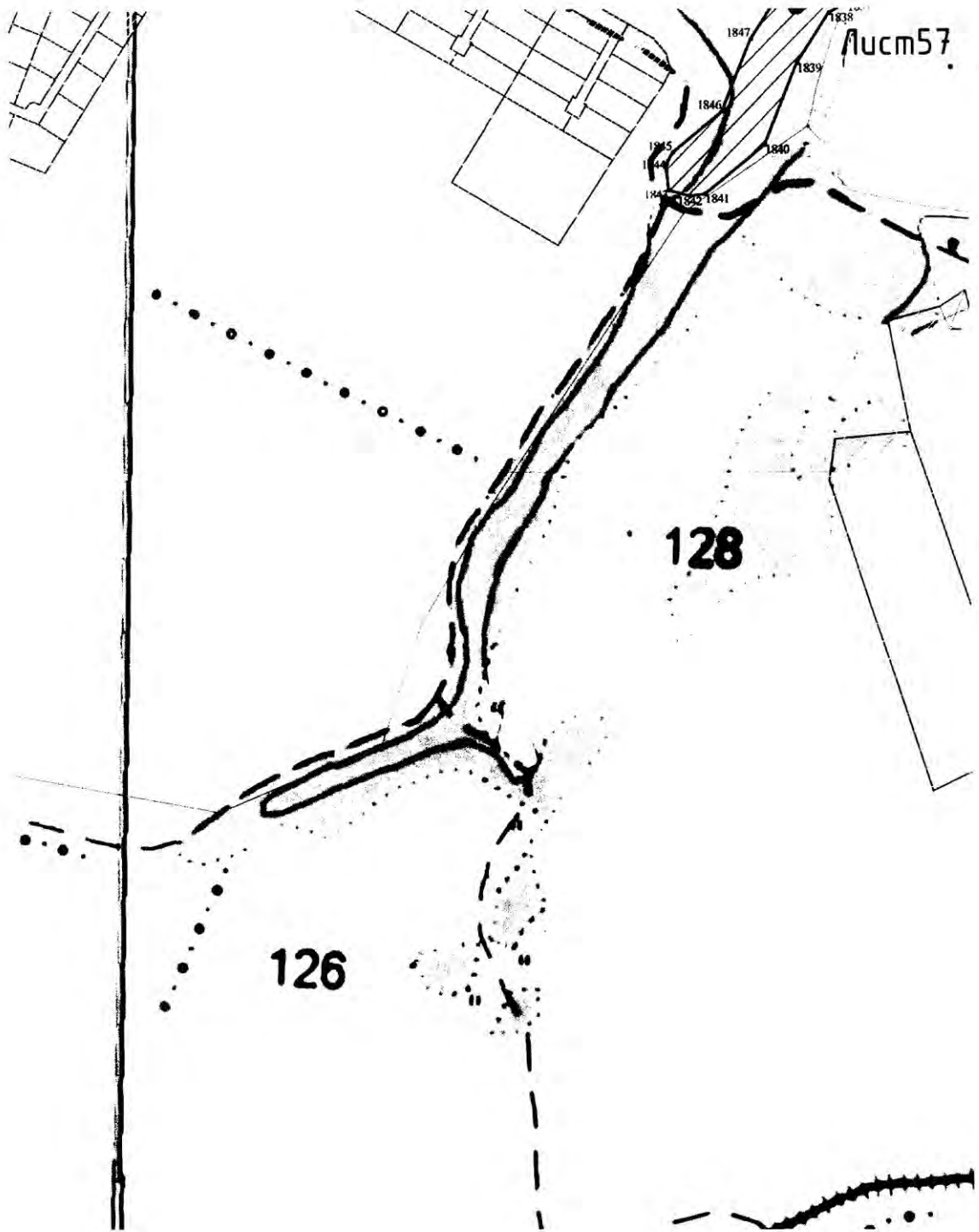






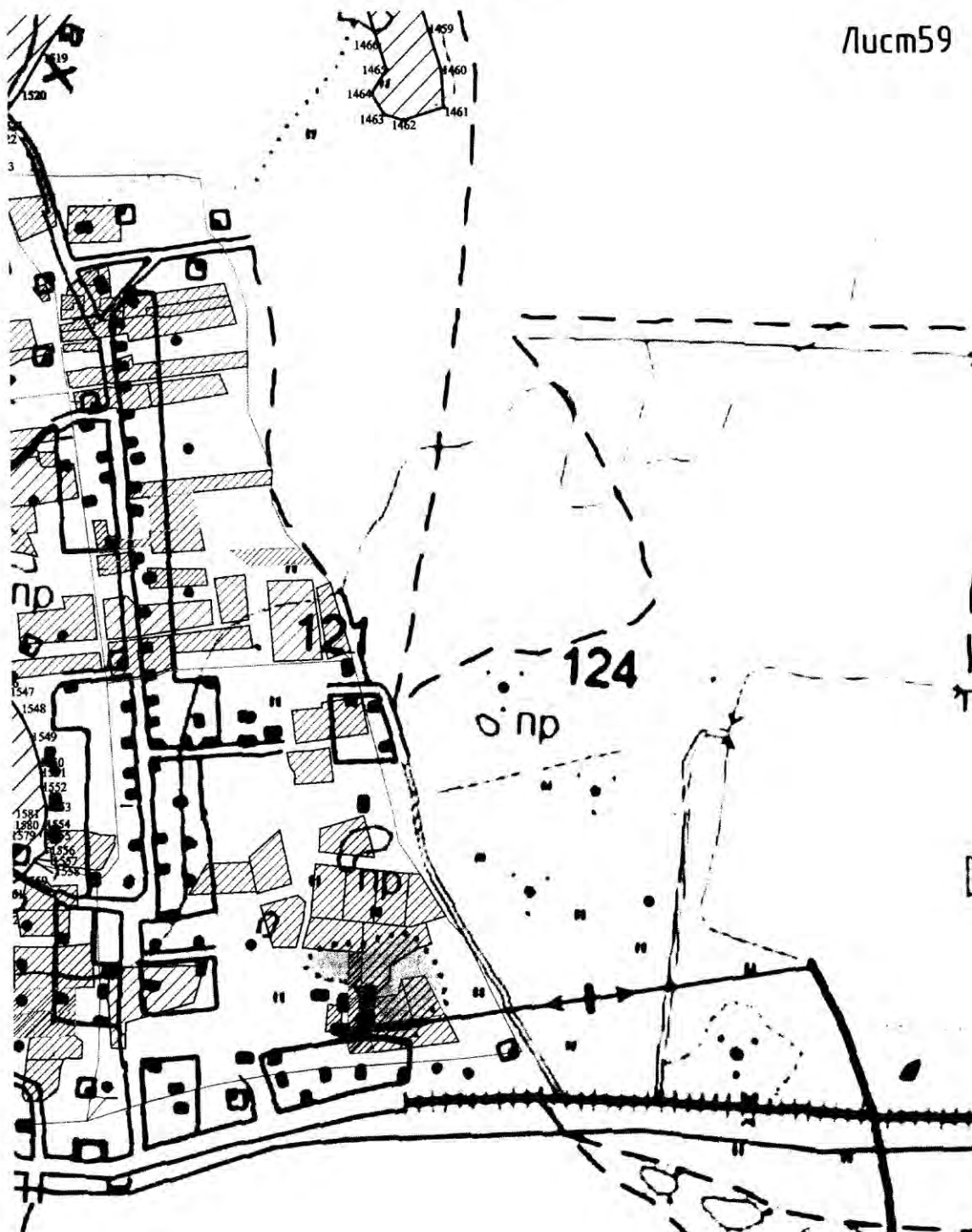








Лист 59



»

ПРИЛОЖЕНИЕ 8

к Акту

по результатам ГОСУДАРСТВЕННОЙ ИСТОРИКО-КУЛЬТУРНОЙ ЭКСПЕРТИЗЫ документации, обосновывающей меры по обеспечению сохранности объекта культурного наследия федерального значения «Водоподводящая система Петергофа», 1720 - 1721 гг., 2-я пол. XVIII в., 1944 – 1948 гг., 1970-е гг. (реставрация) (г. Санкт-Петербург, Петродворцовый р-н; Ломоносовский р-н Ленинградская область) при проведении изыскательских, проектных, земляных, строительных работ на объекте «Газификация пос. Санино Ломоносовского района Ленинградской области. Проектирование и строительство распределительных газопроводов. 3 этап.» на земельном участке, непосредственно связанном с земельным участком в границах территории объекта культурного наследия («Меры по обеспечению сохранности объекта культурного наследия федерального значения «Водоподводящая система Петергофа», 1720 - 1721 гг., 2-я пол. XVIII в., 1944 – 1948 гг., 1970-е гг. (реставрация) (г. Санкт-Петербург, Петродворцовый р-н; Ломоносовский р-н Ленинградская область) при реализации проектного решения «Газификация пос. Санино Ломоносовского района Ленинградской области. Проектирование и строительство распределительных газопроводов. 3 этап.», шифр: 78-10-4370-ОСОКН, ООО «ЦИИВС», 2023 г.)

Копия Приказа от 25.12.2019 №2032 «Об аттестации экспертов по проведению государственной историко-культурной экспертизы».



МИНИСТЕРСТВО КУЛЬТУРЫ
РОССИЙСКОЙ ФЕДЕРАЦИИ

ПРИКАЗ

25 декабря 2019г.

Москва

№ 2032

Об аттестации экспертов по проведению государственной историко-культурной экспертизы

В соответствии с Федеральным законом от 25 июня 2002 г. № 73-ФЗ «Об объектах культурного наследия (памятниках истории и культуры) народов Российской Федерации», пунктом 9 Положения о государственной историко-культурной экспертизе, утвержденного постановлением Правительства Российской Федерации от 15 июля 2009 г. № 569, Положением о порядке аттестации экспертов по проведению государственной историко-культурной экспертизы, утвержденным приказом Минкультуры России от 26 августа 2010 г. № 563 (в редакции приказа Минкультуры России от 17 октября 2011 г. № 1003), руководствуясь Положением об аттестационной комиссии Минкультуры России, утвержденным приказом Минкультуры России от 29 декабря 2011 г. № 1276, протоколом заседания аттестационной комиссии Минкультуры России от 28 ноября 2019 г., п р и к а з ы в а ю:

1. Аттестовать экспертов по проведению государственной историко-культурной экспертизы согласно приложению к настоящему приказу.

2. Департаменту государственной охраны культурного наследия (Р.А.Рыбало) обеспечить размещение информации об аттестованных экспертах на официальном сайте Минкультуры России в сети Интернет.

3. Контроль за исполнением настоящего приказа оставляю за собой.

Заместитель Министра



С.Г.Обрывалин

Приложение

Утверждено приказом
Министерства культуры
Российской Федерации

от «25» 12. 2019 г. № 2032

Аттестованные эксперты по проведению
государственной историко-культурной экспертизы

№ п/п	Фамилия, имя, отчество соискателя	Объекты экспертизы
1.	Аверьянова Александра Евгеньевна	- проектная документация на проведение работ по сохранению объектов культурного наследия.
2.	Агальцов Александр Геннадьевич	<ul style="list-style-type: none"> - выявленные объекты культурного наследия в целях обоснования целесообразности включения данных объектов в реестр; - документы, обосновывающие включение объектов культурного наследия в реестр; - документы, обосновывающие изменение категории историко-культурного значения объекта культурного наследия; - документы, обосновывающие отнесение объекта культурного наследия к историко-культурным заповедникам, особо ценным объектам культурного наследия народов Российской Федерации либо объектам всемирного культурного и природного наследия; - проектная документация на проведение работ по сохранению объектов культурного наследия; - проекты зон охраны объекта культурного наследия; - документация или разделы документации, обосновывающие меры по обеспечению сохранности объекта культурного наследия, включенного в реестр, выявленного объекта культурного наследия либо объекта, обладающего признаками объекта культурного наследия, при проведении земляных,

		мелиоративных, хозяйственных работ, указанных в статье 30 Федерального закона от 25.06.2002 № 73-ФЗ «Об объектах культурного наследия (памятниках истории и культуры) народов Российской Федерации» (далее – Федеральный закон) работ по использованию лесов и иных работ в границах территории объекта культурного наследия либо на земельном участке, непосредственно связанном с земельным участком в границах территории объекта культурного наследия.
3.	Андреева Татьяна Евгеньевна	<ul style="list-style-type: none"> - выявленные объекты культурного наследия в целях обоснования целесообразности включения данных объектов в реестр; - документы, обосновывающие включение объектов культурного наследия в реестр; - документы, обосновывающие изменение категории историко-культурного значения объекта культурного наследия; - документы, обосновывающие исключение объектов культурного наследия из реестра; - проектная документация на проведение работ по сохранению объектов культурного наследия.
4.	Белоярская Ирина Константиновна	<ul style="list-style-type: none"> - выявленные объекты культурного наследия в целях обоснования целесообразности включения данных объектов в реестр; - документы, обосновывающие включение объектов культурного наследия в реестр; - документы, обосновывающие изменение категории историко-культурного значения объекта культурного наследия; - документация или разделы документации, обосновывающие меры по обеспечению сохранности объекта культурного наследия, включенного в реестр, выявленного объекта культурного наследия либо объекта, обладающего признаками объекта культурного наследия, при проведении земляных, мелиоративных, хозяйственных работ, указанных в статье 30 Федерального закона работ по использованию лесов и иных работ в границах территории объекта культурного наследия либо на земельном участке, непосредственно связанном с земельным участком в границах территории объекта культурного наследия.
5.	Глинская Наталья Борисовна	<ul style="list-style-type: none"> - выявленные объекты культурного наследия в целях обоснования целесообразности включения данных объектов в реестр;

		<ul style="list-style-type: none"> - документы, обосновывающие включение объектов культурного наследия в реестр; - документы, обосновывающие изменение категории историко-культурного значения объекта культурного наследия; - проектная документация на проведение работ по сохранению объектов культурного наследия.
6.	Глухов Александр Анатольевич	<ul style="list-style-type: none"> - выявленные объекты культурного наследия в целях обоснования целесообразности включения данных объектов в реестр; - земли, подлежащие воздействию земляных, строительных, мелиоративных, хозяйственных работ, предусмотренных статьей 25 Лесного кодекса Российской Федерации работ по использованию лесов (за исключением работ, указанных в пунктах 3, 4 и 7 части 1 статьи 25 Лесного кодекса Российской Федерации) и иных работ, в случае, если указанные земли расположены в границах территорий, утвержденных в соответствии с пунктом 34.2 пункта 1 статьи 9 Федерального закона; - документы, обосновывающие включение объектов культурного наследия в реестр.
7.	Губин Ян Владимирович	<ul style="list-style-type: none"> - документы, обосновывающие исключение объектов культурного наследия из реестра; - документация или разделы документации, обосновывающие меры по обеспечению сохранности объекта культурного наследия, включенного в реестр, выявленного объекта культурного наследия либо объекта, обладающего признаками объекта культурного наследия, при проведении земляных, мелиоративных, хозяйственных работ, указанных в статье 30 Федерального закона работ по использованию лесов и иных работ в границах территории объекта культурного наследия либо на земельном участке, непосредственно связанном с земельным участком в границах территории объекта культурного наследия.
8.	Гулякова Олеся Владимировна	<ul style="list-style-type: none"> - выявленные объекты культурного наследия в целях обоснования целесообразности включения данных объектов в реестр; - документы, обосновывающие включение объектов культурного наследия в реестр; - документы, обосновывающие изменение категории историко-культурного значения объекта культурного наследия.

9.	Давыдова Нина Анатольевна	<ul style="list-style-type: none"> - выявленные объекты культурного наследия в целях обоснования целесообразности включения данных объектов в реестр; - документы, обосновывающие включение объектов культурного наследия в реестр; - документы, обосновывающие изменение категории историко-культурного значения объекта культурного наследия; - проектная документация на проведение работ по сохранению объектов культурного наследия.
10.	Дроздов Алексей Владимирович	<ul style="list-style-type: none"> - выявленные объекты культурного наследия в целях обоснования целесообразности включения данных объектов в реестр; - документы, обосновывающие включение объектов культурного наследия в реестр; - документы, обосновывающие изменение категории историко-культурного значения объекта культурного наследия; - проектная документация на проведение работ по сохранению объектов культурного наследия.
11.	Калинин Валерий Александрович	<ul style="list-style-type: none"> - проектная документация на проведение работ по сохранению объектов культурного наследия.
12.	Киселев Станислав Борисович	<ul style="list-style-type: none"> - выявленные объекты культурного наследия в целях обоснования целесообразности включения данных объектов в реестр; - документы, обосновывающие включение объектов культурного наследия в реестр; - документы, обосновывающие изменение категории историко-культурного значения объекта культурного наследия; - документы, обосновывающие отнесение объекта культурного наследия к историко-культурным заповедникам, особо ценным объектам культурного наследия народов Российской Федерации либо объектам всемирного культурного и природного наследия.
13.	Конев Владимир Николаевич	<ul style="list-style-type: none"> - выявленные объекты культурного наследия в целях обоснования целесообразности включения данных объектов в реестр; - документы, обосновывающие включение объектов культурного наследия в реестр; - документы, обосновывающие изменение категории историко-культурного значения объекта культурного наследия.

14.	Кузнецова Елена Анатольевна	<ul style="list-style-type: none"> - выявленные объекты культурного наследия в целях обоснования целесообразности включения данных объектов в реестр; - документы, обосновывающие включение объектов культурного наследия в реестр; - документы, обосновывающие изменение категории историко-культурного значения объекта культурного наследия; - документы, обосновывающие исключение объектов культурного наследия из реестра.
15.	Логинов Антон Викторович	<ul style="list-style-type: none"> - выявленные объекты культурного наследия в целях обоснования целесообразности включения данных объектов в реестр.
16.	Маевская Татьяна Ивановна	<ul style="list-style-type: none"> - выявленные объекты культурного наследия в целях обоснования целесообразности включения данных объектов в реестр; - документы, обосновывающие включение объектов культурного наследия в реестр; - документы, обосновывающие изменение категории историко-культурного значения объекта культурного наследия.
17.	Макарова Мария Валерьевна	<ul style="list-style-type: none"> - выявленные объекты культурного наследия в целях обоснования целесообразности включения данных объектов в реестр; - документы, обосновывающие включение объектов культурного наследия в реестр; - документы, обосновывающие изменение категории историко-культурного значения объекта культурного наследия; - проектная документация на проведение работ по сохранению объектов культурного наследия; - документация или разделы документации, обосновывающие меры по обеспечению сохранности объекта культурного наследия, включенного в реестр, выявленного объекта культурного наследия либо объекта, обладающего признаками объекта культурного наследия, при проведении земляных, мелиоративных, хозяйственных работ, указанных в статье 30 Федерального закона работ по использованию лесов и иных работ в границах территории объекта культурного наследия либо на земельном участке, непосредственно связанном с земельным участком в границах территории объекта культурного наследия.

18.	Петришин Ирина Михайловна	<ul style="list-style-type: none"> - выявленные объекты культурного наследия в целях обоснования целесообразности включения данных объектов в реестр; - документы, обосновывающие включение объектов культурного наследия в реестр; - документы, обосновывающие изменение категории историко-культурного значения объекта культурного наследия; - проектная документация на проведение работ по сохранению объектов культурного наследия.
19.	Поддубная Нина Георгиевна	<ul style="list-style-type: none"> - выявленные объекты культурного наследия в целях обоснования целесообразности включения данных объектов в реестр; - документы, обосновывающие включение объектов культурного наследия в реестр; - проекты зон охраны объекта культурного наследия.
20.	Полетайкин Вячеслав Владимирович	<ul style="list-style-type: none"> - выявленные объекты культурного наследия в целях обоснования целесообразности включения данных объектов в реестр; - документы, обосновывающие включение объектов культурного наследия в реестр; - проектная документация на проведение работ по сохранению объектов культурного наследия; - документация или разделы документации, обосновывающие меры по обеспечению сохранности объекта культурного наследия, включенного в реестр, выявленного объекта культурного наследия либо объекта, обладающего признаками объекта культурного наследия, при проведении земляных, мелиоративных, хозяйственных работ, указанных в статье 30 Федерального закона работ по использованию лесов и иных работ в границах территории объекта культурного наследия либо на земельном участке, непосредственно связанном с земельным участком в границах территории объекта культурного наследия.
21.	Прокофьев Михаил Федорович	<ul style="list-style-type: none"> - выявленные объекты культурного наследия в целях обоснования целесообразности включения данных объектов в реестр; - документы, обосновывающие включение объектов культурного наследия в реестр; - документы, обосновывающие изменение категории историко-культурного значения объекта культурного наследия;

		<ul style="list-style-type: none"> - документы, обосновывающие исключение объектов культурного наследия из реестра; - проектная документация на проведение работ по сохранению объектов культурного наследия.
22.	Салыхов Альберт Рабисович	<ul style="list-style-type: none"> - выявленные объекты культурного наследия в целях обоснования целесообразности включения данных объектов в реестр; - документы, обосновывающие включение объектов культурного наследия в реестр; - документы, обосновывающие изменение категории историко-культурного значения объекта культурного наследия.
23.	Свиридовский Олег Антонович	<ul style="list-style-type: none"> - проектная документация на проведение работ по сохранению объектов культурного наследия; - документация или разделы документации, обосновывающие меры по обеспечению сохранности объекта культурного наследия, включенного в реестр, выявленного объекта культурного наследия либо объекта, обладающего признаками объекта культурного наследия, при проведении земляных, мелиоративных, хозяйственных работ, указанных в статье 30 Федерального закона работ по использованию лесов и иных работ в границах территории объекта культурного наследия либо на земельном участке, непосредственно связанном с земельным участком в границах территории объекта культурного наследия.
24.	Сергеева Галина Алексеевна	<ul style="list-style-type: none"> - выявленные объекты культурного наследия в целях обоснования целесообразности включения данных объектов в реестр; - документы, обосновывающие включение объектов культурного наследия в реестр; - документы, обосновывающие изменение категории историко-культурного значения объекта культурного наследия; - проектная документация на проведение работ по сохранению объектов культурного наследия; - документация или разделы документации, обосновывающие меры по обеспечению сохранности объекта культурного наследия, включенного в реестр, выявленного объекта культурного наследия либо объекта, обладающего признаками объекта культурного наследия, при проведении земляных, мелиоративных, хозяйственных работ, указанных в статье 30 Федерального закона работ по

		использованию лесов и иных работ в границах территории объекта культурного наследия либо на земельном участке, непосредственно связанном с земельным участком в границах территории объекта культурного наследия.
25.	Страхова Людмила Дмитриевна	<ul style="list-style-type: none"> - выявленные объекты культурного наследия в целях обоснования целесообразности включения данных объектов в реестр; - документы, обосновывающие включение объектов культурного наследия в реестр; - документы, обосновывающие изменение категории историко-культурного значения объекта культурного наследия; - документы, обосновывающие отнесение объекта культурного наследия к историко-культурным заповедникам, особо ценным объектам культурного наследия народов Российской Федерации либо объектам всемирного культурного и природного наследия; - проекты зон охраны объекта культурного наследия; - проектная документация на проведение работ по сохранению объектов культурного наследия; - документация или разделы документации, обосновывающие меры по обеспечению сохранности объекта культурного наследия, включенного в реестр, выявленного объекта культурного наследия либо объекта, обладающего признаками объекта культурного наследия, при проведении земляных, мелиоративных, хозяйственных работ, указанных в статье 30 Федерального закона работ по использованию лесов и иных работ в границах территории объекта культурного наследия либо на земельном участке, непосредственно связанном с земельным участком в границах территории объекта культурного наследия.
26.	Стрельбицкий Иван Георгиевич	<ul style="list-style-type: none"> - выявленные объекты культурного наследия в целях обоснования целесообразности включения данных объектов в реестр; - документы, обосновывающие включение объектов культурного наследия в реестр; - документы, обосновывающие отнесение объекта культурного наследия к историко-культурным заповедникам, особо ценным объектам культурного наследия народов Российской Федерации

		<p>Федерации либо объектам всемирного культурного и природного наследия;</p> <ul style="list-style-type: none"> - проектная документация на проведение работ по сохранению объектов культурного наследия; - документация или разделы документации, обосновывающие меры по обеспечению сохранности объекта культурного наследия, включенного в реестр, выявленного объекта культурного наследия либо объекта, обладающего признаками объекта культурного наследия, при проведении земляных, мелиоративных, хозяйственных работ, указанных в статье 30 Федерального закона работ по использованию лесов и иных работ в границах территории объекта культурного наследия либо на земельном участке, непосредственно связанном с земельным участком в границах территории объекта культурного наследия.
27.	Терлецкий Сергей Константинович	<ul style="list-style-type: none"> - проектная документация на проведение работ по сохранению объектов культурного наследия.
28.	Терская Ирина Владимировна	<ul style="list-style-type: none"> - выявленные объекты культурного наследия в целях обоснования целесообразности включения данных объектов в реестр; - документы, обосновывающие включение объектов культурного наследия в реестр; - документы, обосновывающие изменение категории историко-культурного значения объекта культурного наследия; - проектная документация на проведение работ по сохранению объектов культурного наследия; - документация или разделы документации, обосновывающие меры по обеспечению сохранности объекта культурного наследия, включенного в реестр, выявленного объекта культурного наследия либо объекта, обладающего признаками объекта культурного наследия, при проведении земляных, мелиоративных, хозяйственных работ, указанных в статье 30 Федерального закона работ по использованию лесов и иных работ в границах территории объекта культурного наследия либо на земельном участке, непосредственно связанном с земельным участком в границах территории объекта культурного наследия.

29.	Тихомиров Александр Михайлович	<ul style="list-style-type: none"> - выявленные объекты культурного наследия в целях обоснования целесообразности включения данных объектов в реестр; - документы, обосновывающие включение объектов культурного наследия в реестр; - документы, обосновывающие изменение категории историко-культурного значения объекта культурного наследия; - документы, обосновывающие исключение объектов культурного наследия из реестра.
30.	Тихомиров Константин Николаевич	<ul style="list-style-type: none"> - выявленные объекты культурного наследия в целях обоснования целесообразности включения данных объектов в реестр; - документы, обосновывающие включение объектов культурного наследия в реестр; - земли, подлежащие воздействию земляных, строительных, мелиоративных, хозяйственных работ, предусмотренных статьей 25 Лесного кодекса Российской Федерации работ по использованию лесов (за исключением работ, указанных в пунктах 3, 4 и 7 части 1 статьи 25 Лесного кодекса Российской Федерации) и иных работ, в случае, если указанные земли расположены в границах территорий, утвержденных в соответствии с пунктом 34.2 пункта 1 статьи 9 Федерального закона; - документация, за исключением научных отчетов о выполненных археологических полевых работах, содержащая результаты исследований, в соответствии с которыми определяется наличие или отсутствие объектов, обладающих признаками объекта культурного наследия, на земельных участках, подлежащих воздействию земляных, строительных, мелиоративных, хозяйственных работ, указанных в статье 30 Федерального закона работ по использованию лесов и иных работ.
31.	Турова Екатерина Алексеевна	<ul style="list-style-type: none"> - выявленные объекты культурного наследия в целях обоснования целесообразности включения данных объектов в реестр; - документы, обосновывающие включение объектов культурного наследия в реестр; - проектная документация на проведение работ по сохранению объектов культурного наследия.
32.	Хаугиев Шарпудин Маулиевич	<ul style="list-style-type: none"> - выявленные объекты культурного наследия в целях обоснования целесообразности включения данных объектов в реестр;

		<ul style="list-style-type: none"> - документы, обосновывающие включение объектов культурного наследия в реестр; - документы, обосновывающие исключение объектов культурного наследия из реестра; - документы, обосновывающие изменение категории историко-культурного значения объекта культурного наследия; - проекты зон охраны объекта культурного наследия; - проектная документация на проведение работ по сохранению объектов культурного наследия; - документация или разделы документации, обосновывающие меры по обеспечению сохранности объекта культурного наследия, включенного в реестр, выявленного объекта культурного наследия либо объекта, обладающего признаками объекта культурного наследия, при проведении земляных, мелиоративных, хозяйственных работ, указанных в статье 30 Федерального закона работ по использованию лесов и иных работ в границах территории объекта культурного наследия либо на земельном участке, непосредственно связанном с земельным участком в границах территории объекта культурного наследия; - документация, обосновывающая границы защитной зоны объекта культурного наследия.
33.	Яковлева Ольга Борисовна	<ul style="list-style-type: none"> - выявленные объекты культурного наследия в целях обоснования целесообразности включения данных объектов в реестр; - документы, обосновывающие включение объектов культурного наследия в реестр; - документы, обосновывающие изменение категории историко-культурного значения объекта культурного наследия; - проектная документация на проведение работ по сохранению объектов культурного наследия.

ПРИЛОЖЕНИЕ 9

к Акту

по результатам ГОСУДАРСТВЕННОЙ ИСТОРИКО-КУЛЬТУРНОЙ ЭКСПЕРТИЗЫ документации, обосновывающей меры по обеспечению сохранности объекта культурного наследия федерального значения «Водоподводящая система Петергофа», 1720 - 1721 гг., 2-я пол. XVIII в., 1944 – 1948 гг., 1970-е гг. (реставрация) (г. Санкт-Петербург, Петродворцовый р-н; Ломоносовский р-н Ленинградская область) при проведении изыскательских, проектных, земляных, строительных работ на объекте «Газификация пос. Санино Ломоносовского района Ленинградской области. Проектирование и строительство распределительных газопроводов. 3 этап.» на земельном участке, непосредственно связанном с земельным участком в границах территории объекта культурного наследия («Меры по обеспечению сохранности объекта культурного наследия федерального значения «Водоподводящая система Петергофа», 1720 - 1721 гг., 2-я пол. XVIII в., 1944 – 1948 гг., 1970-е гг. (реставрация) (г. Санкт-Петербург, Петродворцовый р-н; Ломоносовский р-н Ленинградская область) при реализации проектного решения «Газификация пос. Санино Ломоносовского района Ленинградской области. Проектирование и строительство распределительных газопроводов. 3 этап.», шифр: 78-10-4370-ОСОКН, ООО «ЦИИВС», 2023 г.)

Копия Договора на проведение Государственной историко-культурной экспертизы документации № 118 от 8 августа 2023 г.; Копия Информационного письма от 14.08.2023 г. №78-10-5061.

ДОГОВОР ПОДРЯДА № 118

г. Санкт-Петербург

08 августа 2023 года

ООО «ЦЕНТР ИНЖЕНЕРНЫХ ИЗЫСКАНИЙ В СТРОИТЕЛЬСТВЕ», в лице генерального директора Махеева Станислава Александровича, действующего на основании Устава, именуемое в дальнейшем «Заказчик» с одной стороны, и гражданин Полетайкин Вячеслав Владимирович, именуемый в дальнейшем «Эксперт», с другой стороны (совместно – «Стороны»), заключили настоящий договор о нижеследующем:

1.1. Эксперт обязуется выполнить следующую работу:

Выполнение государственной историко-культурной экспертизы в отношении объекта экспертизы:

Документации: «Меры по обеспечению сохранности объекта культурного наследия федерального значения «Водоподводящая система Петергофа», 1720 - 1721 гг., 2-я пол. XVIII в., 1944 – 1948 гг., 1970-е гг. (реставрация) (г. Санкт-Петербург) при реализации проектного решения «Газификация пос. Санино Ломоносовского района Ленинградской области. Проектирование и строительство распределительных газопроводов. 3 этап.» шифр: 78-10-4370-ОСОКН. 2023 г.) ООО «Центр Инженерных Изысканий В Строительстве» 2023 г., на основании Приказа об аттестации эксперта Министерства культуры РФ №2032 от 25.12.2019г. Для выполнения работы Заказчик обязуется предоставить исходные материалы.

1.2. Срок действия настоящего договора устанавливается на срок выполнения работ по договору, а именно с даты подписания договора по 20 ноября 2023 года.

1.3. Стоимость работ по настоящему договору составляет [REDACTED] копеек, в том числе НДС/Л (13%) – [REDACTED] копеек. Обязанность по оплате НДС/Л лежит на Заказчике.

1.4. Оплата по договору производится Заказчиком на условиях 100% предоплаты в течение 5 (Пяти) рабочих дней с момента заключения договора.

1.5. Работа считается успешно законченной при подписании Сторонами акта приема-передачи выполненных работ.

1.6. Работа, не исполненная в срок, а также не соответствующая предъявляемым требованиям, не оплачивается. В этих случаях за Заказчиком остается право расторжения договора в одностороннем порядке. В случае расторжения договора, Эксперт обязан вернуть перечисленные денежные средства за не оказанные услуги в течение 5 (Пяти) рабочих дней с момента подписания соглашения о расторжении договора.

1.7. Особые условия: нет.

1.8. Отношение сторон, в том числе ответственность по настоящему договору регулируются гражданским законодательством.

1.9. Настоящий договор составлен в двух идентичных экземплярах, по одному для каждой из Сторон.

ЗАКАЗЧИК:

Общество с ограниченной ответственностью «ЦЕНТР ИНЖЕНЕРНЫХ ИЗЫСКАНИЙ В СТРОИТЕЛЬСТВЕ»
ИНН 7802284381
КПП 780401001
ОГРН 1157847099189
Адрес: 194044, Санкт-Петербург, ул. Чугуная, д. 14, лит. 3, пом. 33-Н, ком. 427, п.м.3
р/с 40702810810000295548
Банк АО «ТИНЬКОФФ БАНК»
к/с 30101810145250000974
БИК 044525974

ЭКСПЕРТ:

Физическое лицо:
Государственный эксперт
Министерства культуры РФ
Полетайкин Вячеслав Владимирович
Паспорт гражданина РФ: 04 04 № 997287
Выдан: 07.10.2005 УВД Октябрьского района г. Красноярск
Зарегистрирован по адресу: г. Санкт-Петербург, Московский проспект, д. 199, кв. 24.
ИНН 246310499857
ПФ № 006 594 569 68
Банк Получателя, Доп. Офис №9055/01782 ПАО Сбербанк
к/с 30101810500000000653
БИК банка 044030653
Счёт получателя 42307810655166761635

Генеральный директор ООО «ЦИИВС»

Полетайкин Вячеслав Владимирович

С.А. Махеев





ЦЕНТР
ИНЖЕНЕРНЫХ
ПОИСКОВ
В СТРОИТЕЛЬСТВЕ

ООО «ЦИВС»

Тел: (812)2926878
Тел: (499)3713778
email: info@ciivs.ru

ИНН 7802284381
КПП 780401001
ОГРН 1157847099189
БИК 044625099
Лицензия МК РФ №05065
194044, Санкт-Петербург, ул. Чугунная,
д. 14, лит. 3, пом. 33-Н, ком. 427, п.м.3

Исходящий: №78-10-5061 от 14.08.2023 г.

Заместителю директора
ФГБУН «Институт истории
материальной культуры»
Российской академии наук

Н.Ф. Соловьевой

Уважаемая Наталья Федоровна!

В целях проведения государственной историко-культурной экспертизы документации: «Газификация пос. Санино Ломоносовского района Ленинградской области. Проектирование и строительство распределительных газопроводов. 3 этап.», сообщаем следующее:

1. Объект «Газификация пос. Санино Ломоносовского района Ленинградской области. Проектирование и строительство распределительных газопроводов. 3 этап.» является линейным объектом (п. 10.1 ст. 1 «Градостроительный кодекс Российской Федерации» от 29.12.2004 №190-ФЗ);
2. В соответствии с ч. 5, п. 3 ст. 41 Градостроительного кодекса Российской Федерации для линейных объектов подготовка документации по планировке территории в целях размещения объекта капитального строительства является обязательной (за исключением случая, если размещение линейного объекта планируется осуществлять на землях или земельных участках, находящихся в государственной или муниципальной собственности, и для размещения такого линейного объекта не требуются предоставление земельных участков, находящихся в государственной или муниципальной собственности, и установление сервитутов). В соответствии с п. 4 ст. 41 Градостроительного кодекса Российской Федерации видами документации по планировке территории являются проект планировки территории и проект межевания территории, градостроительный план земельного участка не является документацией по планировке территории и не разрабатывается.

Генеральный директор

Макеев С. А.

Исполнитель:
Пастух Вероника
(812) 950 74 64

ПРИЛОЖЕНИЕ 10

к Акту

по результатам ГОСУДАРСТВЕННОЙ ИСТОРИКО-КУЛЬТУРНОЙ ЭКСПЕРТИЗЫ документации, обосновывающей меры по обеспечению сохранности объекта культурного наследия федерального значения «Водоподводящая система Петергофа», 1720 - 1721 гг., 2-я пол. XVIII в., 1944 – 1948 гг., 1970-е гг. (реставрация) (г. Санкт-Петербург, Петродворцовый р-н; Ломоносовский р-н Ленинградская область) при проведении изыскательских, проектных, земляных, строительных работ на объекте «Газификация пос. Санино Ломоносовского района Ленинградской области. Проектирование и строительство распределительных газопроводов. 3 этап.» на земельном участке, непосредственно связанном с земельным участком в границах территории объекта культурного наследия («Меры по обеспечению сохранности объекта культурного наследия федерального значения «Водоподводящая система Петергофа», 1720 - 1721 гг., 2-я пол. XVIII в., 1944 – 1948 гг., 1970-е гг. (реставрация) (г. Санкт-Петербург, Петродворцовый р-н; Ломоносовский р-н Ленинградская область) при реализации проектного решения «Газификация пос. Санино Ломоносовского района Ленинградской области. Проектирование и строительство распределительных газопроводов. 3 этап.», шифр: 78-10-4370-ОСОКН, ООО «ЦИИВС», 2023 г.)

Архивные материалы и топография.

Список иллюстраций

Илл. 1. Карта Ингерманландии 1727 года. Источник: Старые карты России и мира. [Электронный ресурс]. Режим доступа: <http://www.etomesto.ru/>.

Илл. 2. Карта Санкт-Петербургской губернии 1770 года Якоба Шмидта. Источник: Старые карты России и мира. [Электронный ресурс]. Режим доступа: <http://www.etomesto.ru/>.

Илл. 3. Карта Новгородской губернии из атласа Вильбрехта, 1800 г. Источник: Старые карты России и мира. [Электронный ресурс]. Режим доступа: <http://www.etomesto.ru/>.

Илл. 4. Топографическая карта окрестностей Санкт-Петербурга Шуберта 1831. Источник: Старые карты России и мира. [Электронный ресурс]. Режим доступа: <http://www.etomesto.ru/>.

Илл. 5. Подробная топографическая карта окрестностей Санкт-Петербурга. Верстовка. 1870-1890 г., 1888 г. Источник: Старые карты России и мира. [Электронный ресурс]. Режим доступа: <http://www.etomesto.ru/>.

Илл. 6. Финская довоенная топографическая карта Карельского перешейка, 1920 г. Источник: Старые карты России и мира. [Электронный ресурс]. Режим доступа: <http://www.etomesto.ru/>.

Илл. 7. Обзорная карта РККА 1940 года Восточной Европы. Источник: Старые карты России и мира. [Электронный ресурс]. Режим доступа: <http://www.etomesto.ru/>.

Илл. 8. Карта РККА Ленинградской области, километровка. 1941 г. Источник: Старые карты России и мира. [Электронный ресурс]. Режим доступа: <http://www.etomesto.ru/>.

Илл. 9. Административная карта Ленинградской Области 1956г. Источник: Старые карты России и мира. [Электронный ресурс]. Режим доступа: <http://www.etomesto.ru/>.

Илл. 10. Топографическая карта Европейской России. 2000 г. Источник: Старые карты России и мира. [Электронный ресурс]. Режим доступа: <http://www.etomesto.ru/>.

Илл. 11. Фото. Близ Бибигонского пруда. Размещено на Wikimapia [Электронный ресурс]. Режим доступа: <https://wikimapia.org/>

Илл. 12. Фото. Аллея в Луговом парке, близ Бибигонского пруда, 1990 г. Размещено на Wikimapia [Электронный ресурс]. Режим доступа: <https://wikimapia.org/>

Илл. 13. Фото. Вид на церковь святой Анны, близ Бибигонского пруда, 1997 г. Размещено на Wikimapia [Электронный ресурс]. Режим доступа: <https://wikimapia.org/>



Илл. 1. Карта Ингерманландии 1727 года. Источник: Старые карты России и мира. [Электронный ресурс]. Режим доступа: <http://www.etomesto.ru/>.



Илл. 2. Карта Санкт-Петербургской губернии 1770 года Якоба Шмидта. Источник: Старые карты России и мира. [Электронный ресурс]. Режим доступа: <http://www.etomesto.ru/>.



Илл. 3. Карта Новгородской губернии из атласа Вильбрехта, 1800 г. Источник: Старые карты России и мира. [Электронный ресурс]. Режим доступа: <http://www.etomesto.ru/>.



Илл. 4. Топографическая карта окрестностей Санкт-Петербурга Шуберта 1831. Источник: Старые карты России и мира. [Электронный ресурс]. Режим доступа: <http://www.etomesto.ru/>.



Илл.7. Обзорная карта РККА 1940 года Восточной Европы. Источник: Старые карты России и мира. [Электронный ресурс]. Режим доступа: <http://www.etomesto.ru/>.



Илл.8. Карта РККА Ленинградской области, километровка. 1941 г. Источник: Старые карты России и мира. [Электронный ресурс]. Режим доступа: <http://www.etomesto.ru/>.



Илл. 11. Фото. Близ Бибигонского пруда. Размещено на Wikimaria [Электронный ресурс].
Режим доступа: <https://wikimaria.org/>



Илл. 12. Фото. Аллея в Луговом парке, близ Бибигонского пруда, 1990 г. Размещено на
Wikimaria [Электронный ресурс]. Режим доступа: <https://wikimaria.org/>



Илл. 13. Фото. Вид на церковь святой Анны, близ Бибигонского пруда, 1997 г. Размещено на Wikimaria [Электронный ресурс]. Режим доступа: <https://wikimaria.org/>

ПРИЛОЖЕНИЕ 11

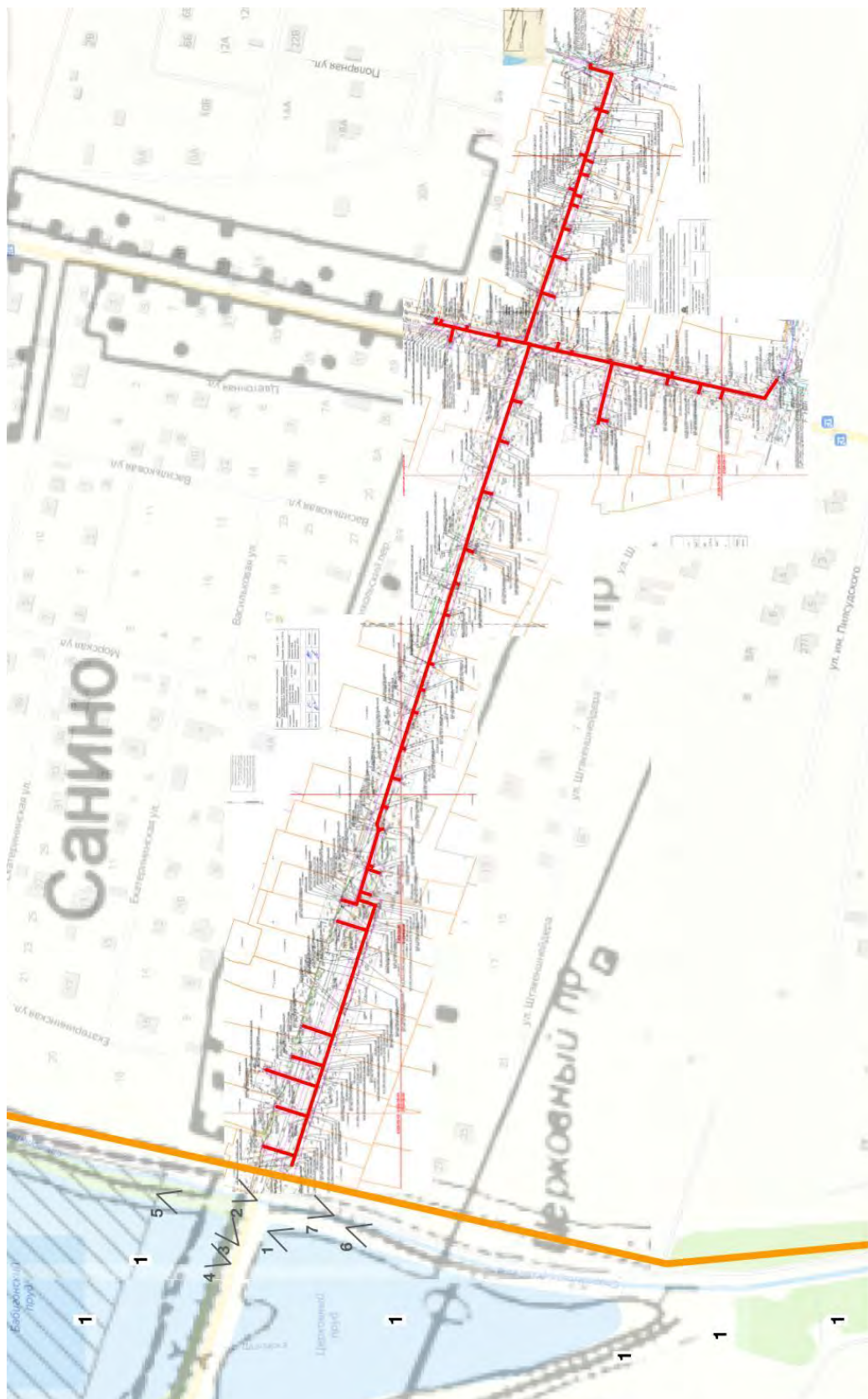
к Акту

по результатам ГОСУДАРСТВЕННОЙ ИСТОРИКО-КУЛЬТУРНОЙ ЭКСПЕРТИЗЫ документации, обосновывающей меры по обеспечению сохранности объекта культурного наследия федерального значения «Водоподводящая система Петергофа», 1720 - 1721 гг., 2-я пол. XVIII в., 1944 – 1948 гг., 1970-е гг. (реставрация) (г. Санкт-Петербург, Петродворцовый р-н; Ломоносовский р-н Ленинградская область) при проведении изыскательских, проектных, земляных, строительных работ на объекте «Газификация пос. Санино Ломоносовского района Ленинградской области. Проектирование и строительство распределительных газопроводов. 3 этап.» на земельном участке, непосредственно связанном с земельным участком в границах территории объекта культурного наследия («Меры по обеспечению сохранности объекта культурного наследия федерального значения «Водоподводящая система Петергофа», 1720 - 1721 гг., 2-я пол. XVIII в., 1944 – 1948 гг., 1970-е гг. (реставрация) (г. Санкт-Петербург, Петродворцовый р-н; Ломоносовский р-н Ленинградская область) при реализации проектного решения «Газификация пос. Санино Ломоносовского района Ленинградской области. Проектирование и строительство распределительных газопроводов. 3 этап.», шифр: 78-10-4370-ОСОКН, ООО «ЦИИВС», 2023 г.)

Фотофиксация объекта на момент заключения договора на проведение экспертизы.

Выполнил эксперт Полетайкин В.В.

Дата выполнения 08.08.23.



Условные обозначения:
 — Граница территории объекта культурного наследия.
 — Газопровод среднего давления, предусмотренный в рамках 3 этапа газификации Санино.
 1 — Точка фотофиксации.

Экспликация:
 1. Объект культурного наследия федерального значения «Водоподводящая система Петергофа, 1720 - 1721 гг., 2-я пол. XVIII в., 1944 - 1948 гг., 1970-е гг. (реставрация)» (г. Санкт-Петербург, Петродворцовый р-н; Ломоносовский р-н Ленинградской область).

Схема фотофиксации объекта культурного наследия федерального значения «Водоподводящая система Петергофа», 1720 - 1721 гг., 2-я пол. XVIII в., 1944 – 1948 гг., 1970-е гг. (реставрация) (г. Санкт-Петербург, Петродворцовый р-н; Ломоносовский р-н Ленинградской область).



Фото 1.



Фото 2.



Фото 3.



Фото 4.



Фото 5.



Фото 6.



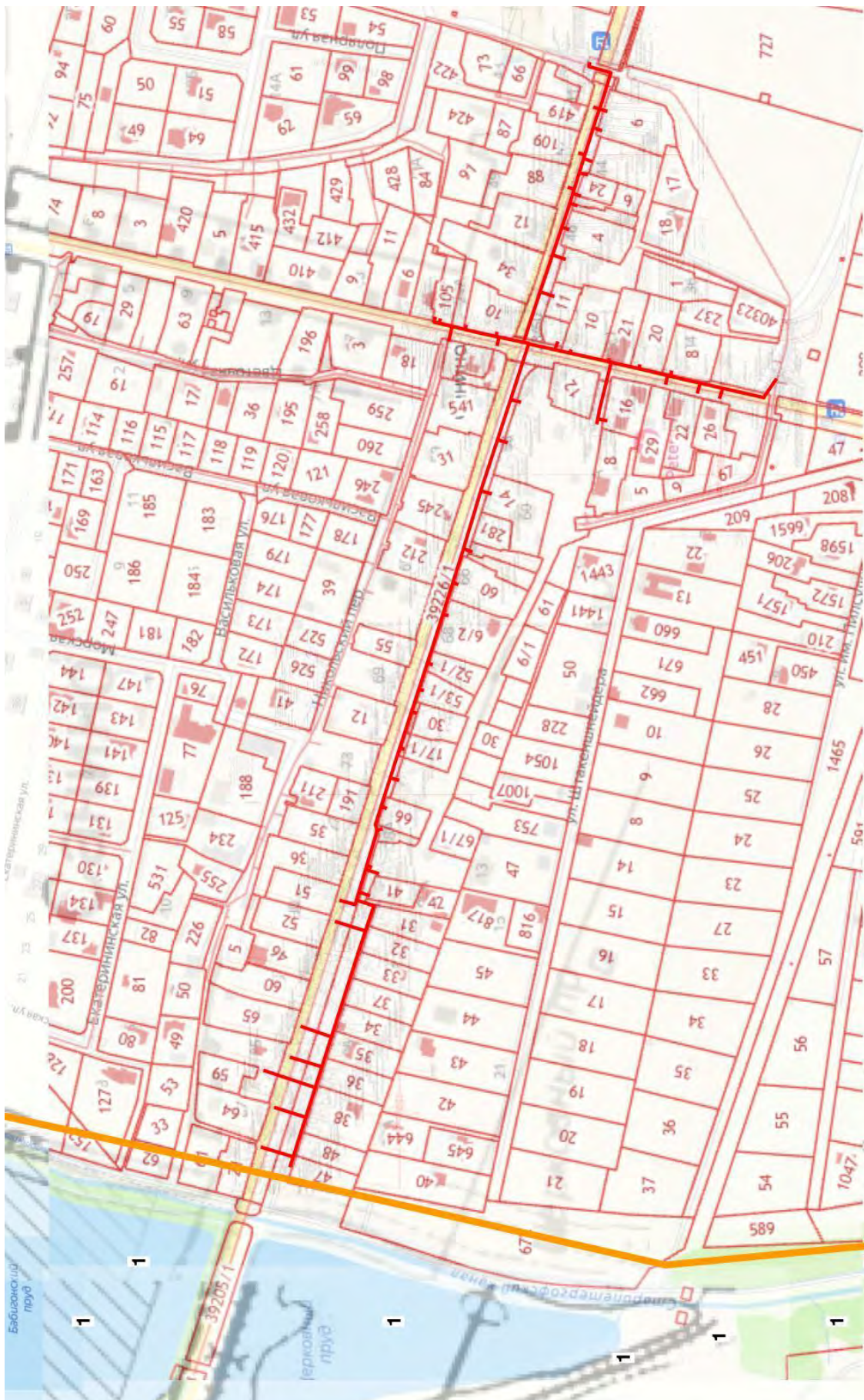
Фото 7.

ПРИЛОЖЕНИЕ 12

к Акту

по результатам ГОСУДАРСТВЕННОЙ ИСТОРИКО-КУЛЬТУРНОЙ ЭКСПЕРТИЗЫ документации, обосновывающей меры по обеспечению сохранности объекта культурного наследия федерального значения «Водоподводящая система Петергофа», 1720 - 1721 гг., 2-я пол. XVIII в., 1944 – 1948 гг., 1970-е гг. (реставрация) (г. Санкт-Петербург, Петродворцовый р-н; Ломоносовский р-н Ленинградская область) при проведении изыскательских, проектных, земляных, строительных работ на объекте «Газификация пос. Санино Ломоносовского района Ленинградской области. Проектирование и строительство распределительных газопроводов. 3 этап.» на земельном участке, непосредственно связанном с земельным участком в границах территории объекта культурного наследия («Меры по обеспечению сохранности объекта культурного наследия федерального значения «Водоподводящая система Петергофа», 1720 - 1721 гг., 2-я пол. XVIII в., 1944 – 1948 гг., 1970-е гг. (реставрация) (г. Санкт-Петербург, Петродворцовый р-н; Ломоносовский р-н Ленинградская область) при реализации проектного решения «Газификация пос. Санино Ломоносовского района Ленинградской области. Проектирование и строительство распределительных газопроводов. 3 этап.», шифр: 78-10-4370-ОСОКН, ООО «ЦИИВС», 2023 г.)




Схема расположения земельного участка объекта культурного наследия относительно трассы проектируемого газопровода по данным публичной кадастровой карты.



Экспликация:

1. Объект культурного наследия федерального значения «Водоподводящая система Петергофа, 1720 - 1721 гг., 2-я пол. XVIII в., 1944 - 1948 гг., 1970-е гг. (реставрация)» (г. Санкт-Петербург, Петродворцовый р-н; Ломоносовский р-н Ленинградской область).

Условные обозначения:

-  Граница территории объекта культурного наследия.
-  Газопровод среднего давления, предусмотренный в рамках 3 этапа газификации Санно.
-  Границы кадастровых участков.

ПРИЛОЖЕНИЕ 13

к Акту

по результатам ГОСУДАРСТВЕННОЙ ИСТОРИКО-КУЛЬТУРНОЙ ЭКСПЕРТИЗЫ документации, обосновывающей меры по обеспечению сохранности объекта культурного наследия федерального значения «Водоподводящая система Петергофа», 1720 - 1721 гг., 2-я пол. XVIII в., 1944 – 1948 гг., 1970-е гг. (реставрация) (г. Санкт-Петербург, Петродворцовый р-н; Ломоносовский р-н Ленинградская область) при проведении изыскательских, проектных, земляных, строительных работ на объекте «Газификация пос. Санино Ломоносовского района Ленинградской области. Проектирование и строительство распределительных газопроводов. 3 этап.» на земельном участке, непосредственно связанном с земельным участком в границах территории объекта культурного наследия («Меры по обеспечению сохранности объекта культурного наследия федерального значения «Водоподводящая система Петергофа», 1720 - 1721 гг., 2-я пол. XVIII в., 1944 – 1948 гг., 1970-е гг. (реставрация) (г. Санкт-Петербург, Петродворцовый р-н; Ломоносовский р-н Ленинградская область) при реализации проектного решения «Газификация пос. Санино Ломоносовского района Ленинградской области. Проектирование и строительство распределительных газопроводов. 3 этап.», шифр: 78-10-4370-ОСОКН, ООО «ЦИИВС», 2023 г.)

Копия выписки из ЕГРН от 14.08.2023 № КУВИ-001/2023-185071060; Копия выписки из ЕГРН от 14.08.2023 № КУВИ-001/2023-185068931; Копия Выписки из ЕГРН от 14.08.2023 № КУВИ-001/2023-199647537.

Финанс публично-правовой компании "Роскадастр" по Ленинградской области
полное наименование органа регистрации прав
Выписка из Единого государственного реестра недвижимости об объекте недвижимости

Сведения о характеристиках объекта недвижимости

На основании запроса от 14.08.2023, поступившего на рассмотрение 14.08.2023, сообщаем, что согласно записям Единого государственного реестра недвижимости:

Раздел 1 Лист 1

Земельный участок			
вид объекта недвижимости			
Лист № 1 раздела 1	Всего листов раздела 1: 5	Всего разделов: 8	Всего листов выписки: 81
14.08.2023г. № КУВИ-001/2023-185071060			
Кадастровый номер:	47:14:0000000:39205		
Номер кадастрового квартала:	47:14:0000000		
Дата присвоения кадастрового номера:	23.05.2017		
Ранее присвоенный государственный учетный номер:	Условный номер 47-47/012-47/021/015/2017-111		
Местоположение:	Ленинградская область, Ломоносовский район, автомобильная дорога общего пользования "Марьино-Ольгино-Сашно"		
Площадь:	43426 +/- 365		
Кадастровая стоимость, руб.:	28244270.4		
Кадастровые номера расположенных в пределах земельного участка объектов недвижимости:	47:14:0000000:38848, 0:0:0:3627, 47:14:0000000:27335		
Кадастровые номера объектов недвижимости, из которых образован объект недвижимости:	47:14:0000000:12		
Кадастровые номера образованных объектов недвижимости:	данные отсутствуют		
Категория земель:	Земли промышленности, энергетики, транспорта, связи, радиовещания, телевидения, информатики, земли для обеспечения космической деятельности, земли обороны, безопасности и земли иного специального назначения		
Виды разрешенного использования:	Автомобильные дороги		
Сведения о кадастровом инженере:	0575, уточнением описания местоположения границ и площади земельного участка с кадастровым номером 47:14:0307002:29, уточнением описания местоположения границ земельного участка с кадастровым номером 47:14:0000000:39205, с целью исправления ошибки в описании местоположения его границ, 22-09-20, 2022-09-03		
Сведения о лесах, водных объектах и об иных природных объектах, расположенных в пределах земельного участка:	данные отсутствуют		

полное наименование должности	 ДОКУМЕНТ ПОДПИСАН ЭЛЕКТРОННОЙ ПОДПИСЬЮ	инициалы, фамилия
	<small>Сертификат: 090803687801СВЭВ021378АСДСКС425108 Область: ФЕДЕРАЛЬНАЯ СЛУЖБА ГОСУДАРСТВЕННОЙ РЕГИСТРАЦИИ, КАДАСТРА И КАРТОГРАФИИ Действителен с 27.06.2022 по 19.09.2024</small>	

Лист 2

Земельный участок			
вид объекта недвижимости			
Лист № 2 раздела 1	Всего листов раздела 1: 5	Всего разделов: 8	Всего листов выписки: 81
14.08.2023г. № КУВИ-001/2023-185071060			
Кадастровый номер:	47:14:0000000:39205		
Сведения о том, что земельный участок полностью расположен в границах зоны с особыми условиями использования территории, территории объекта культурного наследия, публичного сервитута:	данные отсутствуют		
Сведения о том, что земельный участок расположен в границах особой экономической зоны, территории опережающего социально-экономического развития, зоны территориального развития в Российской Федерации, игорной зоны:	данные отсутствуют		
Сведения о том, что земельный участок расположен в границах особо охраняемой природной территории, охотничьих угодий, лесничеств:	данные отсутствуют		
Сведения о результатах проведения государственного земельного надзора:	данные отсутствуют		
Сведения о расположении земельного участка в границах территории, в отношении которой утвержден проект межевания территории:	данные отсутствуют		
Условный номер земельного участка:	данные отсутствуют		
Сведения о принятии акта (или) заключения договора, предусматривающих предоставление в соответствии с земельным законодательством исполнительным органом государственной власти или органом местного самоуправления, находящегося в государственной или муниципальной собственности земельного участка для строительства наемного дома социального использования или наемного дома коммерческого использования:	данные отсутствуют		
Сведения о том, что земельный участок или земельные участки образованы на основании решения об изъятии земельного участка и (или) расположенного на нем объекта недвижимости для государственных или муниципальных нужд:	данные отсутствуют		
Сведения о том, что земельный участок образован из земель или земельного участка, государственная собственность на которые не разграничена:	данные отсутствуют		
Сведения о наличии земельного спора о местоположении границ земельных участков:	данные отсутствуют		
Статус записи об объекте недвижимости:	Сведения об объекте недвижимости имеют статус "актуальные"		

полное наименование должности	 ДОКУМЕНТ ПОДПИСАН ЭЛЕКТРОННОЙ ПОДПИСЬЮ	инициалы, фамилия
	<small>Сертификат: 090803687801СВЭВ021378АСДСКС425108 Область: ФЕДЕРАЛЬНАЯ СЛУЖБА ГОСУДАРСТВЕННОЙ РЕГИСТРАЦИИ, КАДАСТРА И КАРТОГРАФИИ Действителен с 27.06.2022 по 19.09.2024</small>	

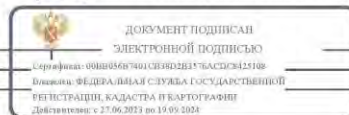
Земельный участок вид объекта недвижимости			
Лист № 3 раздела 1	Всего листов раздела 1: 5	Всего разделов: 8	Всего листов выписки: 81
14.08.2023г. № КУ ВИ-001/2023-185071060		Кадастровый номер: 47:14:0000000:39205	
Особые отметки:	<p>Граница земельного участка состоит из 6 контуров. Учетные номера контуров и их площади: 1 - кв.м, 2 - кв.м, 3 - кв.м, 4 - кв.м, 5 - кв.м, 6 - кв.м. Посредством данного земельного участка обеспечен доступ к земельному участку (земельным участкам) с кадастровым номером (кадастровыми номерами): 47:14:0306004:258, 47:14:0307001:656, 47:14:0307001:657, 47:14:0307002:386, 47:14:0307002:75. Сведения об ограничениях права на объект недвижимости, обременениях данного объекта, не зарегистрированных в реестре прав, ограничений прав и обременений недвижимого имущества: вид ограничения (обременения): ограничения прав на земельный участок, предусмотренные статьей 56 Земельного кодекса Российской Федерации; срок действия: с 27.03.2017; реквизиты документа-основания: карта (план) от 06.08.2012 № 22805 выдан: Ломоносовский отдел Управления Росреестра по Ленинградской области. вид ограничения (обременения): ограничения прав на земельный участок, предусмотренные статьей 56 Земельного кодекса Российской Федерации; срок действия: с 27.03.2017; реквизиты документа-основания: карта (план) от 06.08.2012 № 22807 выдан: Ломоносовский отдел Управления Росреестра по Ленинградской области. вид ограничения (обременения): ограничения прав на земельный участок, предусмотренные статьей 56 Земельного кодекса Российской Федерации; срок действия: с 27.03.2017; реквизиты документа-основания: карта (план) от 16.06.2016 № - выдан: Общество с ограниченной ответственностью "МОРИОН". вид ограничения (обременения): ограничения прав на земельный участок, предусмотренные статьей 56 Земельного кодекса Российской Федерации; срок действия: с 15.09.2017; реквизиты документа-основания: постановление от 24.02.2009 № 160 выдан: Правительство РФ. вид ограничения (обременения): ограничения прав на земельный участок, предусмотренные статьей 56 Земельного кодекса Российской Федерации; срок действия: с 15.09.2017; реквизиты документа-основания: постановление от 24.02.2009 № 160 выдан: Правительство РФ. вид ограничения (обременения): ограничения прав на земельный участок, предусмотренные статьей 56 Земельного кодекса Российской Федерации; срок действия: с 02.02.2018; реквизиты документа-основания: распоряжение от 25.09.2017 № 1052 выдан: Ленинградский областной комитет по управлению государственным имуществом. вид ограничения (обременения): ограничения прав на земельный участок, предусмотренные статьей 56 Земельного кодекса Российской Федерации; срок действия: с</p>		



ПОСМОТРЕТЬ ВЫПИСКУ ДОЛЖНОСТИ

ИНИЦИАЛЫ, ФАМИЛИЯ

Земельный участок вид объекта недвижимости			
Лист № 4 раздела 1	Всего листов раздела 1: 5	Всего разделов: 8	Всего листов выписки: 81
14.08.2023г. № КУ ВИ-001/2023-185071060		Кадастровый номер: 47:14:0000000:39205	
	<p>23.04.2019; реквизиты документа-основания: постановление от 24.02.2009 № 160 выдан: Правительство РФ, вид ограничения (обременения): ограничения прав на земельный участок, предусмотренные статьей 56 Земельного кодекса Российской Федерации; срок действия: с 15.08.2019; реквизиты документа-основания: проект обоснования размера расчетной (предварительной) санитарно-защитной зоны от 01.01.2015 № б/н выдан: Общество с ограниченной ответственностью «БАРГУС продакши». вид ограничения (обременения): ограничения прав на земельный участок, предусмотренные статьей 56 Земельного кодекса Российской Федерации; срок действия: с 25.04.2019; реквизиты документа-основания: справка о балансовой принадлежности от 25.04.2017 № СПбЭС/19-06/921 выдан: АО "Санкт-Петербургские электрические сети". вид ограничения (обременения): ограничения прав на земельный участок, предусмотренные статьей 56 Земельного кодекса Российской Федерации; срок действия: с 11.12.2019; Земельный участок 47.14.0.48; реквизиты документа-основания: приказ комитета по культуре от 06.05.2019 № 01-03/19-263 выдан: Комитет по культуре Ленинградской области. вид ограничения (обременения): ограничения прав на земельный участок, предусмотренные статьей 56 Земельного кодекса Российской Федерации; срок действия: с 10.06.2020; Земельный участок 47.14.0.16; реквизиты документа-основания: приказ Министерства Культуры РФ от 18.10.2016 № 2307 выдан: Министерство Культуры РФ. вид ограничения (обременения): ограничения прав на земельный участок, предусмотренные статьей 56 Земельного кодекса Российской Федерации; срок действия: с 24.02.2021; реквизиты документа-основания: распоряжение КИ ИОП №64-р от 26.02.2020 от 26.02.2020 № 64-р выдан: Комитет по государственному контролю, использованию и охране памятников истории и культуры. вид ограничения (обременения): ограничения прав на земельный участок, предусмотренные статьей 56 Земельного кодекса Российской Федерации; срок действия: с 12.04.2021; реквизиты документа-основания: доверенность от 18.11.2020 № 9061739; документ, содержащий необходимые для внесения в государственный кадастр недвижимости сведения об установлении или изменении территориальной зоны или зоны с особыми условиями использования территорий, либо об отмене установления такой зоны от 10.03.2021 № PVD-0123/2021-16647; иной документ, содержащий описание объекта от 10.03.2021 № PVD-0123/2021-16647. вид ограничения (обременения): ограничения прав на земельный участок, предусмотренные статьей 56 Земельного кодекса Российской Федерации; срок действия: с 14.04.2021; реквизиты документа-основания: доверенность от 18.11.2020 № 9061739; документ, содержащий необходимые для внесения в государственный кадастр недвижимости сведения об установлении или изменении территориальной</p>		



ПОСМОТРЕТЬ ВЫПИСКУ ДОЛЖНОСТИ

ИНИЦИАЛЫ, ФАМИЛИЯ

Земельный участок вид объекта недвижимости			
Лист № 5 раздела 1	Всего листов раздела 1: 5	Всего разделов: 8	Всего листов выписки: 81
14.08.2023г. № КУВИ-001/2023-185071060			
Кадастровый номер:		47:14:0000000:39205	
Получатель выписки:		Макаев Станислав Александрович	

 ДОКУМЕНТ ПОДПИСАН ЭЛЕКТРОННОЙ ПОДПИСЬЮ			
Сертификат: 091003687001СЕВЕРОЗЕЛЕЦ\КАДСК8425108 Основание: ФЕДЕРАЛЬНАЯ СЛУЖБА ГОСУДАРСТВЕННОЙ РЕГИСТРАЦИИ, КАДАСТРА И КАРТОГРАФИИ Действителен с 17.06.2012 по 19.09.2024		инициалы, фамилия	
ПОСЛОНЕ НАИМЕНОВАНИЕ ДОЛЖНОСТИ			

Выписка из Единого государственного реестра недвижимости об объекте недвижимости

Сведения о зарегистрированных правах

Земельный участок вид объекта недвижимости			
Лист № 1 раздела 2	Всего листов раздела 2: 2	Всего разделов: 8	Всего листов выписки: 81
14.08.2023г. № КУВИ-001/2023-185071060			
Кадастровый номер:		47:14:0000000:39205	
1	Правообладатель (правообладатели):	1.1	Государственное казенное учреждение Ленинградской области "Управление автомобильных дорог Ленинградской области", ИНН: 4716021880
	Сведения о возможности предоставления третьим лицам персональных данных физического лица:	1.1.1	данные отсутствуют
2	Вид, номер, дата и время государственной регистрации права:	2.1	Постоянное (бессрочное) пользование 47:14:0000000:39205-47/021/2019-2 14.11.2019 17:29:26
3	Сведения об осуществлении государственной регистрации сделки, права без необходимого в силу закона согласия третьего лица, органа:	3.1	данные отсутствуют
4	Ограничение прав и обременение объекта недвижимости:	не зарегистрировано	
1	Правообладатель (правообладатели):	1.2	Ленинградская область
	Сведения о возможности предоставления третьим лицам персональных данных физического лица:	1.2.1	данные отсутствуют
2	Вид, номер, дата и время государственной регистрации права:	2.2	Собственность 47:14:0000000:39205-47/012/2017-1 09.08.2017 18:04:23
3	Сведения об осуществлении государственной регистрации сделки, права без необходимого в силу закона согласия третьего лица, органа:	3.2	данные отсутствуют
4	Ограничение прав и обременение объекта недвижимости:	не зарегистрировано	
5	Договоры участия в долевом строительстве:	не зарегистрировано	
6	Заявленные в судебном порядке права требования:	данные отсутствуют	
7	Сведения о возможности предоставления третьим лицам персональных данных физического лица:	данные отсутствуют	
8	Сведения о возражении в отношении зарегистрированного права:	данные отсутствуют	
9	Сведения о наличии решения об изъятии объекта недвижимости для государственных и муниципальных нужд:	данные отсутствуют	

 ДОКУМЕНТ ПОДПИСАН ЭЛЕКТРОННОЙ ПОДПИСЬЮ			
Сертификат: 091003687001СЕВЕРОЗЕЛЕЦ\КАДСК8425108 Основание: ФЕДЕРАЛЬНАЯ СЛУЖБА ГОСУДАРСТВЕННОЙ РЕГИСТРАЦИИ, КАДАСТРА И КАРТОГРАФИИ Действителен с 17.06.2012 по 19.09.2024		инициалы, фамилия	
ПОСЛОНЕ НАИМЕНОВАНИЕ ДОЛЖНОСТИ			

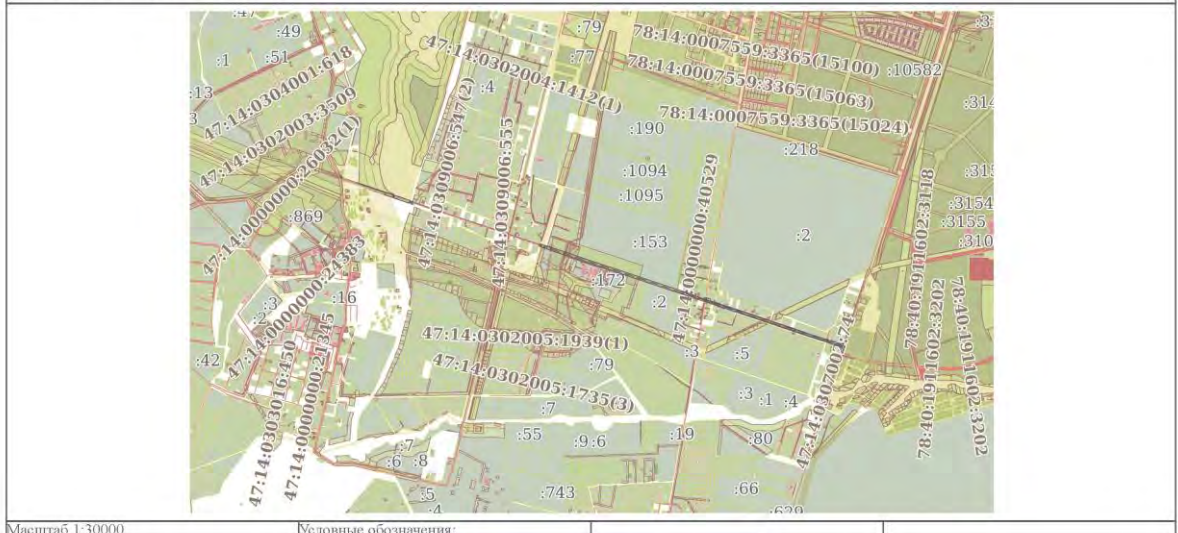
Земельный участок вид объекта недвижимости	
Лист № 2 раздела 2	Всего листов раздела 2: 2
Всего разделов: 8	
Всего листов выписки: 81	
14.08.2023г. № КУВИ-001/2023-185071060	
Кадастровый номер:	47:14:0000000:39205
10	Сведения о невозможности государственной регистрации без личного участия правообладателя или его законного представителя:
11	Правопритязания и сведения о наличии поступивших, но не рассмотренных заявлений о проведении государственной регистрации права (перехода, прекращения права), ограничения права или обременения объекта недвижимости, сделки в отношении объекта недвижимости:
11	Сведения о невозможности государственной регистрации перехода, прекращения, ограничения права на земельный участок из земель сельскохозяйственного назначения:

ПОЛНОЕ НАИМЕНОВАНИЕ ДОЛЖНОСТИ	 ДОКУМЕНТ ПОДПИСАН ЭЛЕКТРОННОЙ ПОДПИСЬЮ Сертификат: 00B805AB7401E3B8D2B3576ACDC8425108 Выдан: ФЕДЕРАЛЬНАЯ СЛУЖБА ГОСУДАРСТВЕННОЙ РЕГИСТРАЦИИ, КАДАСТРА И КАРТОГРАФИИ Действителен с 27.06.2023 по 19.09.2024	ИНИЦИАЛЫ, ФАМИЛИЯ

Выписка из Единого государственного реестра недвижимости об объекте недвижимости
Описание местоположения земельного участка


Земельный участок вид объекта недвижимости	
Лист № 1 раздела 3	Всего листов раздела 3: 7
Всего разделов: 8	
Всего листов выписки: 81	
14.08.2023г. № КУВИ-001/2023-185071060	
Кадастровый номер:	47:14:0000000:39205

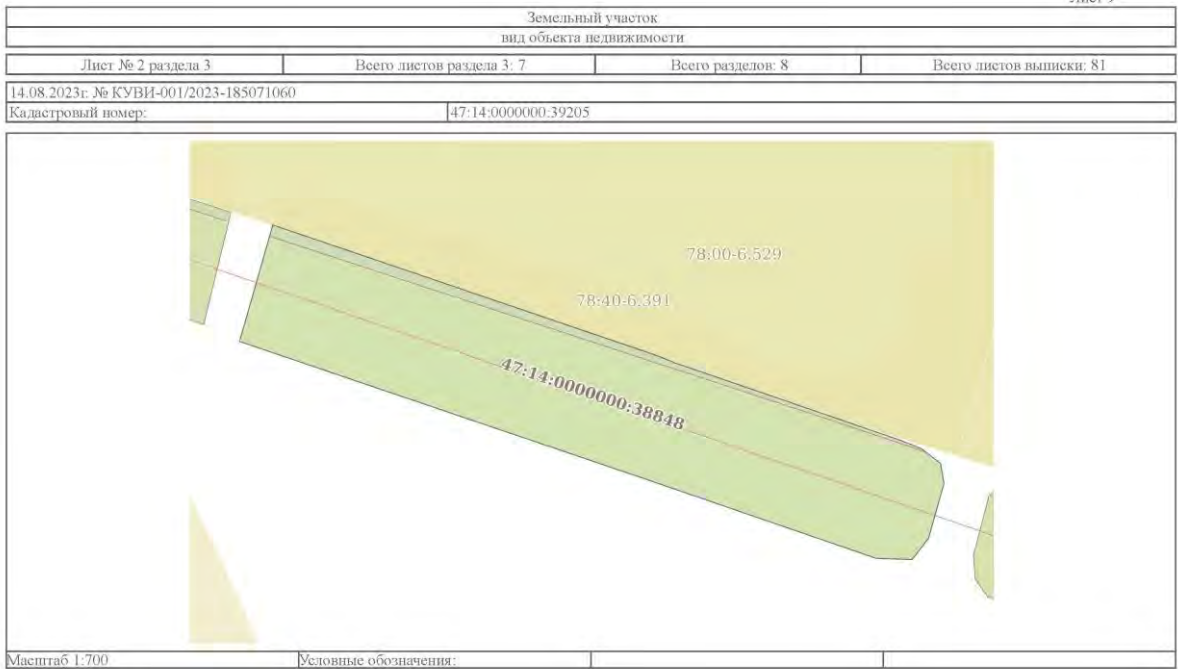
План (чертеж, схема) земельного участка



Масштаб 1:30000

Условные обозначения:

ПОЛНОЕ НАИМЕНОВАНИЕ ДОЛЖНОСТИ	 ДОКУМЕНТ ПОДПИСАН ЭЛЕКТРОННОЙ ПОДПИСЬЮ Сертификат: 00B805AB7401E3B8D2B3576ACDC8425108 Выдан: ФЕДЕРАЛЬНАЯ СЛУЖБА ГОСУДАРСТВЕННОЙ РЕГИСТРАЦИИ, КАДАСТРА И КАРТОГРАФИИ Действителен с 27.06.2023 по 19.09.2024	ИНИЦИАЛЫ, ФАМИЛИЯ



ПОЛНОЕ НАИМЕНОВАНИЕ ДОЛЖНОСТИ			ИНИЦИАЛЫ, ФАМИЛИЯ
-------------------------------	--	--	-------------------



ПОЛНОЕ НАИМЕНОВАНИЕ ДОЛЖНОСТИ			ИНИЦИАЛЫ, ФАМИЛИЯ
-------------------------------	--	--	-------------------

Земельный участок вид объекта недвижимости			
Лист № 6 раздела 3	Всего листов раздела 3: 7	Всего разделов: 8	Всего листов выписки: 81
14.08.2023г. № КУВИ-001/2023-185071060			
Кадастровый номер:		47:14:0000000:39205	
Масштаб 1:200	Условные обозначения:		

	ДОКУМЕНТ ПОДПИСАН ЭЛЕКТРОННОЙ ПОДПИСЬЮ Сертификат: 00B8056B7601C8V802B376ACDC8425108 Выдано: ФЕДЕРАЛЬНАЯ СЛУЖБА ГОСУДАРСТВЕННОЙ РЕГИСТРАЦИИ, КАДАСТРА И КАРТОГРАФИИ Действителен с 27.06.2023 по 19.09.2024	
	ПОЛНОЕ НАИМЕНОВАНИЕ ДОЛЖНОСТИ	

Земельный участок вид объекта недвижимости			
Лист № 7 раздела 3	Всего листов раздела 3: 7	Всего разделов: 8	Всего листов выписки: 81
14.08.2023г. № КУВИ-001/2023-185071060			
Кадастровый номер:		47:14:0000000:39205	
Масштаб 1:200	Условные обозначения:		

	ДОКУМЕНТ ПОДПИСАН ЭЛЕКТРОННОЙ ПОДПИСЬЮ Сертификат: 00B8056B7601C8V802B376ACDC8425108 Выдано: ФЕДЕРАЛЬНАЯ СЛУЖБА ГОСУДАРСТВЕННОЙ РЕГИСТРАЦИИ, КАДАСТРА И КАРТОГРАФИИ Действителен с 27.06.2023 по 19.09.2024	
	ПОЛНОЕ НАИМЕНОВАНИЕ ДОЛЖНОСТИ	


Выписка из Единого государственного реестра недвижимости об объекте недвижимости

Описание местоположения земельного участка

Земельный участок							
вид объекта недвижимости							
Лист № 1 раздела 3.1		Всего листов раздела 3.1: 7			Всего разделов: 8		Всего листов выписки: 81
14.08.2023г. № КУВИ-001/2023-185071060							
Кадастровый номер:				47:14:0000000:39205			
Описание местоположения границ земельного участка							
№ п/п	Помер начальной точки	Помер конечной точки	Дирекционный угол	Горизонтальное проложение, м	Описание закрепления на местности	Кадастровые номера смежных участков	Сведения об адресах правообладателей смежных земельных участков
1	2	3	4	5	6	7	8
1	1.1.1	1.1.2	114°0.2'	15.71	данные отсутствуют	47:14:0302003:1244	Санкт-Петербург г. ул. Шевченко, д. 29, кв. 9
2	1.1.1	1.1.1			данные отсутствуют	47:14:0000000:39253	адрес отсутствует
3	1.1.2	1.1.3	198°49.5'	6.04	данные отсутствуют	данные отсутствуют	данные отсутствуют
4	1.1.3	1.1.4	198°56.2'	2.53	данные отсутствуют	47:14:0000000:39229	адрес отсутствует
5	1.1.4	1.1.5	261°51.1'	4.66	данные отсутствуют	данные отсутствуют	данные отсутствуют
6	1.1.5	1.1.1	335°18.5'	16.69	данные отсутствуют	47:14:0000000:39188(4)	адрес отсутствует
7	1.1.5	1.1.5			данные отсутствуют	47:14:0000000:39255(1)	адрес отсутствует
8	2.1.1	2.1.2	197°48.0'	9.42	данные отсутствуют	данные отсутствуют	данные отсутствуют
9	2.1.2	2.1.3	198°39.8'	7.12	данные отсутствуют	данные отсутствуют	данные отсутствуют
10	2.1.3	2.1.4	289°46.2'	8.28	данные отсутствуют	данные отсутствуют	данные отсутствуют
11	2.1.4	2.1.5	21°52.9'	14.73	данные отсутствуют	данные отсутствуют	данные отсутствуют
12	2.1.5	2.1.6	23°14.7'	1.62	данные отсутствуют	данные отсутствуют	данные отсутствуют
13	2.1.6	2.1.1	108°11.0'	7.18	данные отсутствуют	данные отсутствуют	данные отсутствуют
14	3.1.1	3.1.2	193°39.1'	18.39	данные отсутствуют	данные отсутствуют	данные отсутствуют
15	3.1.2	3.1.3	288°44.0'	60.72	данные отсутствуют	данные отсутствуют	данные отсутствуют
16	3.1.3	3.1.4	13°27.4'	15.56	данные отсутствуют	47:14:0000000:39229	адрес отсутствует
17	3.1.4	3.1.5	288°43.6'	202.2	данные отсутствуют	47:14:0000000:39229	адрес отсутствует
18	3.1.5	3.1.6	2°58.3'	2.89	данные отсутствуют	47:14:0000000:39229	адрес отсутствует
19	3.1.6	3.1.7	109°3.5'	16.57	данные отсутствуют	данные отсутствуют	данные отсутствуют
20	3.1.7	3.1.8	108°48.5'	155.3	данные отсутствуют	78:40:0000000:5732	данные отсутствуют
21	3.1.8	3.1.9	108°46.1'	66.76	данные отсутствуют	78:40:0000000:5732	данные отсутствуют
22	3.1.9	3.1.1	107°48.5'	24.88	данные отсутствуют	78:40:0000000:5732	данные отсутствуют

ПОСНОЕ НАИМЕНОВАНИЕ ДОЛЖНОСТИ		 ДОКУМЕНТ ПОДПИСАН ЭЛЕКТРОННОЙ ПОДПИСЬЮ Сертификат: 000005687001СЕВЗОД21378АСДСК425108 Владелец: ФЕДЕРАЛЬНАЯ СЛУЖБА ГОСУДАРСТВЕННОЙ РЕГИСТРАЦИИ, КАДАСТРА И КАРТОГРАФИИ Действителен с 27.06.2022 по 19.09.2024		ИНИЦИАЛЫ, ФАМИЛИЯ

Земельный участок							
вид объекта недвижимости							
Лист № 2 раздела 3.1		Всего листов раздела 3.1: 7			Всего разделов: 8		Всего листов выписки: 81
14.08.2023г. № КУВИ-001/2023-185071060							
Кадастровый номер:				47:14:0000000:39205			
1	2	3	4	5	6	7	8
23	4.1.1	4.1.2	197°45.5'	36.46	данные отсутствуют	47:14:0000000:39221(3)	адрес отсутствует
24	4.1.2	4.1.3	337°9.4'	8.27	данные отсутствуют	данные отсутствуют	данные отсутствуют
25	4.1.3	4.1.4	16°23.4'	3.72	данные отсутствуют	47:14:0307002:57	г. Санкт-Петербург, просп. Ленинский, д.117, корп.2, кв.247
26	4.1.4	4.1.5	289°19.0'	37	данные отсутствуют	47:14:0307002:57	г. Санкт-Петербург, просп. Ленинский, д.117, корп.2, кв.247
27	4.1.5	4.1.6	288°14.5'	20.51	данные отсутствуют	47:14:0307002:29	адрес отсутствует
28	4.1.6	4.1.7	289°35.0'	2.21	данные отсутствуют	47:14:0307002:54	адрес отсутствует
29	4.1.7	4.1.8	290°39.4'	4	данные отсутствуют	47:14:0307002:54	адрес отсутствует
30	4.1.8	4.1.9	289°23.0'	6.12	данные отсутствуют	47:14:0307002:54	адрес отсутствует
31	4.1.9	4.1.10	289°24.5'	8	данные отсутствуют	47:14:0307002:55	адрес отсутствует
32	4.1.10	4.1.11	289°25.3'	26.47	данные отсутствуют	47:14:0307002:386	198510, Санкт-Петербург г. г. Петергоф, ул. Лихардовская, д. 6, кв. 8
33	4.1.11	4.1.12	197°47.9'	2.85	данные отсутствуют	47:14:0307002:386	198510, Санкт-Петербург г. г. Петергоф, ул. Лихардовская, д. 6, кв. 8
34	4.1.12	4.1.13	288°12.7'	206.01	данные отсутствуют	данные отсутствуют	данные отсутствуют
35	4.1.13	4.1.14	288°39.2'	320.34	данные отсутствуют	данные отсутствуют	данные отсутствуют
36	4.1.14	4.1.15	288°24.2'	157.84	данные отсутствуют	данные отсутствуют	данные отсутствуют
37	4.1.15	4.1.16	14°30.0'	1.2	данные отсутствуют	47:14:0306003:246	Санкт-Петербург г. ул. Ленسوвета, д. 76, литер. А, кв. 78
38	4.1.16	4.1.17	288°18.0'	21.56	данные отсутствуют	47:14:0306003:246	Санкт-Петербург г. ул. Ленسوвета, д. 76, литер. А, кв. 78
39	4.1.17	4.1.18	289°3.2'	36.02	данные отсутствуют	данные отсутствуют	данные отсутствуют
40	4.1.17	4.1.17			данные отсутствуют	47:14:0306003:1	адрес отсутствует
41	4.1.18	4.1.19	18°2.0'	0.9	данные отсутствуют	47:14:0306003:15	адрес отсутствует
42	4.1.19	4.1.20	288°27.7'	41.05	данные отсутствуют	47:14:0306003:15	адрес отсутствует
43	4.1.20	4.1.21	288°17.1'	16.96	данные отсутствуют	47:14:0306003:8	г. Санкт-Петербург, просп. Народного Ополчения, д.167/21, кв.354
44	4.1.21	4.1.22	288°49.7'	3.69	данные отсутствуют	47:14:0306003:17	г. Санкт-Петербург, просп. Ленинский, д.124, кв.196
45	4.1.22	4.1.23	288°22.4'	2.95	данные отсутствуют	47:14:0306003:17	г. Санкт-Петербург, просп. Ленинский, д.124, кв.196
46	4.1.23	4.1.24	288°38.8'	4.28	данные отсутствуют	47:14:0306003:17	г. Санкт-Петербург, просп. Ленинский, д.124, кв.196

ПОСНОЕ НАИМЕНОВАНИЕ ДОЛЖНОСТИ		 ДОКУМЕНТ ПОДПИСАН ЭЛЕКТРОННОЙ ПОДПИСЬЮ Сертификат: 000005687001СЕВЗОД21378АСДСК425108 Владелец: ФЕДЕРАЛЬНАЯ СЛУЖБА ГОСУДАРСТВЕННОЙ РЕГИСТРАЦИИ, КАДАСТРА И КАРТОГРАФИИ Действителен с 27.06.2022 по 19.09.2024		ИНИЦИАЛЫ, ФАМИЛИЯ

Земельный учет							
вид объекта недвижимости							
Лист № 3 раздела 3.1		Всего листов раздела 3.1: 7			Всего разделов: 8		Всего листов выписки: 81
14.08.2023г. № КУ/ВИ-001/2023-185071060							
Кадастровый номер:				47:14:0000000:39205			
1	2	3	4	5	6	7	8
47	4.1.24	4.1.25	201°50.6'	2.55	данные отсутствуют	47:14:0306003:17	г. Санкт-Петербург, просп.Ленинский, д.124, кв.196
48	4.1.25	4.1.26	288°21.9'	15.55	данные отсутствуют	данные отсутствуют	данные отсутствуют
49	4.1.26	4.1.27	25°41.1'	2.33	данные отсутствуют	47:14:0306003:31, 47:14:0306005:36	данные отсутствуют; Ленинградская область, Ломоносовский р-н, д.Ольгино, д.9
50	4.1.27	4.1.28	288°10.3'	40.53	данные отсутствуют	47:14:0306003:31, 47:14:0306005:36	данные отсутствуют; Ленинградская область, Ломоносовский р-н, д.Ольгино, д.9
51	4.1.28	4.1.29	190°32.3'	2.19	данные отсутствуют	47:14:0306003:31, 47:14:0306005:36	данные отсутствуют; Ленинградская область, Ломоносовский р-н, д.Ольгино, д.9
52	4.1.29	4.1.30	288°22.4'	61.29	данные отсутствуют	данные отсутствуют	данные отсутствуют
53	4.1.30	4.1.31	16°43.1'	2.95	данные отсутствуют	47:14:0306004:16	г. Санкт-Петербург, Петергофское шоссе, д.11/21, кв.124
54	4.1.31	4.1.32	286°14.6'	13.23	данные отсутствуют	47:14:0306004:16	г. Санкт-Петербург, Петергофское шоссе, д.11/21, кв.124
55	4.1.32	4.1.33	289°16.3'	15.6	данные отсутствуют	47:14:0306004:2	адрес отсутствует
56	4.1.33	4.1.34	288°23.9'	35.64	данные отсутствуют	47:14:0306004:38	адрес отсутствует
57	4.1.34	4.1.35	195°23.2'	2.68	данные отсутствуют	47:14:0306004:38	адрес отсутствует
58	4.1.35	4.1.36	288°37.1'	35.46	данные отсутствуют	данные отсутствуют	данные отсутствуют
59	4.1.36	4.1.37	16°57.6'	2.95	данные отсутствуют	47:14:0306004:17	адрес отсутствует
60	4.1.37	4.1.38	287°27.7'	12.46	данные отсутствуют	47:14:0306004:17	адрес отсутствует
61	4.1.38	4.1.39	199°54.7'	2.7	данные отсутствуют	47:14:0306004:17	адрес отсутствует
62	4.1.39	4.1.40	288°35.9'	34.36	данные отсутствуют	данные отсутствуют	данные отсутствуют
63	4.1.39	4.1.39			данные отсутствуют	47:14:0306004:14	адрес отсутствует
64	4.1.40	4.1.41	288°34.0'	160.75	данные отсутствуют	данные отсутствуют	данные отсутствуют
65	4.1.40	4.1.40			данные отсутствуют	47:14:0306004:258	адрес отсутствует
66	4.1.41	4.1.42	288°34.1'	257.95	данные отсутствуют	данные отсутствуют	данные отсутствуют
67	4.1.42	4.1.43	288°23.9'	344.08	данные отсутствуют	данные отсутствуют	данные отсутствуют
68	4.1.43	4.1.44	288°8.9'	133.81	данные отсутствуют	данные отсутствуют	данные отсутствуют
69	4.1.44	4.1.45	289°45.4'	81.68	данные отсутствуют	данные отсутствуют	данные отсутствуют
70	4.1.45	4.1.46	18°38.0'	7.29	данные отсутствуют	данные отсутствуют	данные отсутствуют
71	4.1.46	4.1.47	17°48.0'	9.42	данные отсутствуют	данные отсутствуют	данные отсутствуют

ПОСНОЕ ВНИМАНИЕ ДОЛЖНОСТИ	 ДОКУМЕНТ ПОДПИСАН ЭЛЕКТРОННОЙ ПОДПИСЬЮ Сертификат: 090805687001СЕВЗОДНЗУАСДСК425108 Владелец: ФЕДЕРАЛЬНАЯ СЛУЖБА ГОСУДАРСТВЕННОЙ РЕГИСТРАЦИИ, КАДАСТРА И КАРТОГРАФИИ Действителен с 27.06.2022 по 19.09.2024	ИНИЦИАЛЫ, ФАМИЛИЯ

Земельный учет							
вид объекта недвижимости							
Лист № 4 раздела 3.1		Всего листов раздела 3.1: 7			Всего разделов: 8		Всего листов выписки: 81
14.08.2023г. № КУ/ВИ-001/2023-185071060							
Кадастровый номер:				47:14:0000000:39205			
1	2	3	4	5	6	7	8
72	4.1.47	4.1.48	108°8.9'	215.48	данные отсутствуют	данные отсутствуют	данные отсутствуют
73	4.1.48	4.1.49	109°43.4'	39.65	данные отсутствуют	данные отсутствуют	данные отсутствуют
74	4.1.49	4.1.50	108°23.8'	713.77	данные отсутствуют	47:14:0302004:153	адрес отсутствует
75	4.1.50	4.1.51	108°34.1'	117.55	данные отсутствуют	данные отсутствуют	данные отсутствуют
76	4.1.50	4.1.50			данные отсутствуют	47:14:0306005:253(2)	адрес отсутствует
77	4.1.51	4.1.52	195°45.4'	2.91	данные отсутствуют	47:14:0306001:2	адрес отсутствует
78	4.1.52	4.1.53	106°51.7'	23.48	данные отсутствуют	47:14:0306001:2	адрес отсутствует
79	4.1.53	4.1.54	112°5.9'	20.04	данные отсутствуют	47:14:0306001:12	Ленинградская область, Ломоносовский р-н, д.Ольгино, д.14
80	4.1.54	4.1.55	106°59.2'	24.65	данные отсутствуют	47:14:0306001:4	адрес отсутствует
81	4.1.55	4.1.56	106°50.8'	2.97	данные отсутствуют	47:14:0306001:4, 47:14:0306001:8	адрес отсутствует
82	4.1.56	4.1.57	106°59.5'	10.54	данные отсутствуют	47:14:0306001:4	адрес отсутствует
83	4.1.57	4.1.58	11°22.1'	9.74	данные отсутствуют	47:14:0306001:4	адрес отсутствует
84	4.1.58	4.1.59	104°6.3'	40.46	данные отсутствуют	данные отсутствуют	данные отсутствуют
85	4.1.59	4.1.60	179°14.9'	10.68	данные отсутствуют	данные отсутствуют	данные отсутствуют
86	4.1.60	4.1.61	108°43.7'	8	данные отсутствуют	данные отсутствуют	данные отсутствуют
87	4.1.61	4.1.62	193°52.3'	2.54	данные отсутствуют	47:14:0306002:9	адрес отсутствует
88	4.1.62	4.1.63	108°51.8'	24.09	данные отсутствуют	47:14:0306002:9	адрес отсутствует
89	4.1.63	4.1.64	17°41.2'	2.67	данные отсутствуют	47:14:0306002:9	адрес отсутствует
90	4.1.64	4.1.65	108°34.3'	35.92	данные отсутствуют	данные отсутствуют	данные отсутствуют
91	4.1.65	4.1.66	197°48.7'	2.62	данные отсутствуют	47:14:0306002:23	alesenkak@mail.ru
92	4.1.65	4.1.65			данные отсутствуют	47:14:0306002:21	адрес отсутствует
93	4.1.66	4.1.67	109°6.4'	13.5	данные отсутствуют	47:14:0306002:23	alesenkak@mail.ru
94	4.1.67	4.1.68	110°34.1'	5.35	данные отсутствуют	47:14:0306002:23	alesenkak@mail.ru
95	4.1.68	4.1.69	108°21.7'	7.46	данные отсутствуют	47:14:0306002:23	alesenkak@mail.ru
96	4.1.69	4.1.70	12°1.7'	2.98	данные отсутствуют	47:14:0306002:23	alesenkak@mail.ru
97	4.1.70	4.1.71	108°15.7'	3.13	данные отсутствуют	данные отсутствуют	данные отсутствуют
98	4.1.71	4.1.72	191°53.3'	2.91	данные отсутствуют	47:14:0306002:15	alesenkak@mail.ru
99	4.1.72	4.1.73	108°4.9'	31.71	данные отсутствуют	47:14:0306002:15	alesenkak@mail.ru

ПОСНОЕ ВНИМАНИЕ ДОЛЖНОСТИ	 ДОКУМЕНТ ПОДПИСАН ЭЛЕКТРОННОЙ ПОДПИСЬЮ Сертификат: 090805687001СЕВЗОДНЗУАСДСК425108 Владелец: ФЕДЕРАЛЬНАЯ СЛУЖБА ГОСУДАРСТВЕННОЙ РЕГИСТРАЦИИ, КАДАСТРА И КАРТОГРАФИИ Действителен с 27.06.2022 по 19.09.2024	ИНИЦИАЛЫ, ФАМИЛИЯ

Земельный участок вид объекта недвижимости							
Лист № 5 раздела 3.1		Всего листов раздела 3.1: 7			Всего разделов: 8		Всего листов выписки: 81
14.08.2023г. № КУВИ-001/2023-185071060							
Кадастровый номер:				47:14:0000000:39205			
1	2	3	4	5	6	7	8
100	4.1.73	4.1.74	10°31'8"	2.74	данные отсутствуют	47:14:0306002:15	alesenkak@mail.ru
101	4.1.74	4.1.75	108°22.5'	24.11	данные отсутствуют	данные отсутствуют	данные отсутствуют
102	4.1.75	4.1.76	191°35.8'	3.53	данные отсутствуют	47:14:0306002:26	адрес отсутствует
103	4.1.76	4.1.77	106°18.5'	27.03	данные отсутствуют	47:14:0306002:26	адрес отсутствует
104	4.1.77	4.1.78	10°25.6'	2.54	данные отсутствуют	47:14:0306002:26	адрес отсутствует
105	4.1.78	4.1.79	108°24.2'	135.56	данные отсутствуют	данные отсутствуют	данные отсутствуют
106	4.1.79	4.1.80	108°53.3'	190.11	данные отсутствуют	данные отсутствуют	данные отсутствуют
107	4.1.80	4.1.81	108°44.0'	28.52	данные отсутствуют	47:14:0307001:37	адрес отсутствует
108	4.1.81	4.1.82	109°8.2'	34.1	данные отсутствуют	47:14:0307001:38	адрес отсутствует
109	4.1.82	4.1.83	20°29.6'	1.06	данные отсутствуют	47:14:0307001:38	адрес отсутствует
110	4.1.83	4.1.84	108°37.6'	30.12	данные отсутствуют	данные отсутствуют	данные отсутствуют
111	4.1.84	4.1.85	202°10.7'	1.7	данные отсутствуют	47:14:0307001:31	адрес отсутствует
112	4.1.85	4.1.86	108°36.5'	29.11	данные отсутствуют	47:14:0307001:31	адрес отсутствует
113	4.1.86	4.1.87	108°35.5'	13.96	данные отсутствуют	47:14:0307001:42	адрес отсутствует
114	4.1.87	4.1.88	107°17.0'	40.79	данные отсутствуют	47:14:0307001:656	188501, Ленинградская обл. р-н. Ломоносовский, д. Марьино, д. 49
115	4.1.88	4.1.89	149°44.6'	0.14	данные отсутствуют	47:14:0307001:656	188501, Ленинградская обл. р-н. Ломоносовский, д. Марьино, д. 49
116	4.1.89	4.1.90	110°8.9'	50.46	данные отсутствуют	47:14:0307001:8	адрес отсутствует
117	4.1.90	4.1.91	104°41.6'	4.65	данные отсутствуют	47:14:0307001:44	адрес отсутствует
118	4.1.91	4.1.92	106°52.9'	9.33	данные отсутствуют	47:14:0307001:44	адрес отсутствует
119	4.1.92	4.1.93	109°57.1'	3.11	данные отсутствуют	47:14:0307001:44	адрес отсутствует
120	4.1.93	4.1.94	107°37.1'	8.89	данные отсутствуют	47:14:0307001:44	адрес отсутствует
121	4.1.94	4.1.95	108°3.0'	39.08	данные отсутствуют	47:14:0307001:659	г. Санкт-Петербург, пр-кт. Кузнецова, д. 20, кв. 239
122	4.1.95	4.1.96	18°21.1'	2.19	данные отсутствуют	47:14:0307001:659	г. Санкт-Петербург, пр-кт. Кузнецова, д. 20, кв. 239
123	4.1.96	4.1.97	108°17.9'	5.29	данные отсутствуют	данные отсутствуют	данные отсутствуют
124	4.1.97	4.1.98	198°54.7'	2.28	данные отсутствуют	47:14:0307001:43	адрес отсутствует
125	4.1.98	4.1.99	109°7.3'	4.49	данные отсутствуют	47:14:0307001:43	адрес отсутствует
126	4.1.99	4.1.100	109°11.6'	1.67	данные отсутствуют	47:14:0307001:43	адрес отсутствует
127	4.1.100	4.1.101	109°5.8'	15.59	данные отсутствуют	47:14:0307001:43	адрес отсутствует



ПОСЛОН ВНИМАНИЕ ДОЛЖНОСТИ	ИНИЦИАЛЫ, ФАМИЛИЯ
---------------------------	-------------------

Земельный участок вид объекта недвижимости							
Лист № 6 раздела 3.1		Всего листов раздела 3.1: 7			Всего разделов: 8		Всего листов выписки: 81
14.08.2023г. № КУВИ-001/2023-185071060							
Кадастровый номер:				47:14:0000000:39205			
1	2	3	4	5	6	7	8
128	4.1.101	4.1.102	109°11.7'	5.96	данные отсутствуют	47:14:0307001:43	адрес отсутствует
129	4.1.102	4.1.103	19°16.6'	1.94	данные отсутствуют	47:14:0307001:43	адрес отсутствует
130	4.1.103	4.1.104	15°22.6'	0.83	данные отсутствуют	47:14:0307001:43	адрес отсутствует
131	4.1.104	4.1.105	108°0.5'	11.06	данные отсутствуют	47:14:0307001:657	адрес отсутствует
132	4.1.105	4.1.106	192°38.0'	2.38	данные отсутствуют	47:14:0307001:40	адрес отсутствует
133	4.1.106	4.1.107	109°12.1'	32.41	данные отсутствуют	47:14:0307001:40	адрес отсутствует
134	4.1.107	4.1.108	17°21.2'	3.02	данные отсутствуют	47:14:0307001:40	адрес отсутствует
135	4.1.108	4.1.109	108°1.4'	63.54	данные отсутствуют	данные отсутствуют	данные отсутствуют
136	4.1.108	4.1.108			данные отсутствуют	47:14:0307001:29	адрес отсутствует
137	4.1.109	4.1.110	88°53.4'	7.74	данные отсутствуют	47:14:0307001:2	Ленинградская область, г.Коммунар, ул.Ижорская, д.18, кв.33
138	4.1.110	4.1.1	65°11.2'	8.34	данные отсутствуют	данные отсутствуют	данные отсутствуют
139	5.1.1	5.1.2	195°12.4'	3.09	данные отсутствуют	47:14:0309006:21	198504, Санкт-Петербург г. г. Петергоф, ул. Ботаническая, д. 9, к. 1, кв. 18
140	5.1.2	5.1.3	197°4.1'	15.91	данные отсутствуют	данные отсутствуют	данные отсутствуют
141	5.1.3	5.1.4	288°39.7'	6.38	данные отсутствуют	данные отсутствуют	данные отсутствуют
142	5.1.4	5.1.5	325°16.4'	3.37	данные отсутствуют	данные отсутствуют	данные отсутствуют
143	5.1.5	5.1.6	355°37.4'	3.8	данные отсутствуют	данные отсутствуют	данные отсутствуют
144	5.1.6	5.1.7	14°33.8'	9.74	данные отсутствуют	данные отсутствуют	данные отсутствуют
145	5.1.7	5.1.8	47°59.8'	2.57	данные отсутствуют	данные отсутствуют	данные отсутствуют
146	5.1.8	5.1.9	58°25.6'	1.13	данные отсутствуют	данные отсутствуют	данные отсутствуют
147	5.1.9	5.1.10	73°51.4'	1.19	данные отсутствуют	данные отсутствуют	данные отсутствуют
148	5.1.10	5.1.1	108°50.2'	7.68	данные отсутствуют	данные отсутствуют	данные отсутствуют
149	6.1.1	6.1.2	127°55.7'	3.79	данные отсутствуют	данные отсутствуют	данные отсутствуют
150	6.1.2	6.1.3	170°7.6'	3.21	данные отсутствуют	данные отсутствуют	данные отсутствуют
151	6.1.3	6.1.4	195°46.4'	9.12	данные отсутствуют	данные отсутствуют	данные отсутствуют
152	6.1.4	6.1.5	218°5.3'	4.23	данные отсутствуют	данные отсутствуют	данные отсутствуют
153	6.1.5	6.1.6	271°55.1'	5.67	данные отсутствуют	данные отсутствуют	данные отсутствуют
154	6.1.6	6.1.7	288°58.1'	40.36	данные отсутствуют	данные отсутствуют	данные отсутствуют
155	6.1.7	6.1.8	288°43.6'	66.53	данные отсутствуют	данные отсутствуют	данные отсутствуют



ПОСЛОН ВНИМАНИЕ ДОЛЖНОСТИ	ИНИЦИАЛЫ, ФАМИЛИЯ
---------------------------	-------------------

Земельный участок вид объекта недвижимости				
Лист № 2 раздела 3.2	Всего листов раздела 3.2: 6		Всего разделов: 8	Всего листов выписки: 81
14.08.2023г. № КУ/ВИ-001/2023-185071060				
Кадастровый номер:		47:14:0000000:39205		
1	2	3	4	5
10	426098.2	2190479.36	-	-
1	426095.72	2190486.63	-	-
1	425127.18	2193419.56	-	-
2	425092.46	2193408.44	-	-
3	425100.08	2193405.23	-	-
4	425103.65	2193406.28	-	-
5	425115.89	2193371.36	-	-
6	425122.31	2193351.88	-	-
7	425123.05	2193349.8	-	-
8	425124.46	2193346.06	-	-
9	425126.49	2193340.29	-	-
10	425129.15	2193332.74	-	-
11	425137.95	2193307.78	-	-
12	425135.24	2193306.91	-	-
13	425199.62	2193111.22	-	-
14	425302.08	2192807.71	-	-
15	425351.91	2192657.94	-	-
16	425353.07	2192658.24	-	-
17	425359.84	2192637.77	-	-
18	425371.6	2192603.72	-	-
19	425372.46	2192604	-	-
20	425385.46	2192565.06	-	-
21	425390.78	2192548.96	-	-
22	425391.97	2192545.47	-	-
23	425392.9	2192542.67	-	-
24	425394.27	2192538.61	-	-
25	425391.9	2192537.66	-	-
26	425396.8	2192522.9	-	-
27	425398.9	2192523.91	-	-

ПОЛНОЕ НАИМенование ДОЛЖНОСТИ		 ДОКУМЕНТ ПОДПИСАН ЭЛЕКТРОННОЙ ПОДПИСЬЮ Сертификат: 090003687801СВЗВДИЗ78АСДС0425106 Владелец: ФЕДЕРАЛЬНАЯ СЛУЖБА ГОСУДАРСТВЕННОЙ РЕГИСТРАЦИИ КАДАСТРА И КАРТОГРАФИИ Действителен с 17.06.2012 по 19.09.2024	ИНИЦИАЛЫ, ФАМИЛИЯ

Земельный участок вид объекта недвижимости				
Лист № 3 раздела 3.2	Всего листов раздела 3.2: 6		Всего разделов: 8	Всего листов выписки: 81
14.08.2023г. № КУ/ВИ-001/2023-185071060				
Кадастровый номер:		47:14:0000000:39205		
1	2	3	4	5
28	425411.54	2192485.4	-	-
29	425409.39	2192485	-	-
30	425428.71	2192426.83	-	-
31	425431.54	2192427.68	-	-
32	425435.24	2192414.98	-	-
33	425440.39	2192400.25	-	-
34	425451.64	2192366.43	-	-
35	425449.06	2192365.72	-	-
36	425460.38	2192332.12	-	-
37	425463.2	2192332.98	-	-
38	425466.94	2192321.09	-	-
39	425464.4	2192320.17	-	-
40	425475.36	2192287.6	-	-
41	425526.54	2192135.22	-	-
42	425608.68	2191890.7	-	-
43	425717.28	2191564.21	-	-
44	425758.96	2191437.06	-	-
45	425786.57	2191360.19	-	-
46	425793.48	2191362.52	-	-
47	425802.45	2191365.4	-	-
48	425735.33	2191570.16	-	-
49	425721.95	2191607.48	-	-
50	425496.69	2192284.77	-	-
51	425459.26	2192396.2	-	-
52	425456.46	2192395.41	-	-
53	425449.65	2192417.88	-	-
54	425442.11	2192436.45	-	-
55	425434.91	2192460.02	-	-
56	425434.05	2192462.86	-	-

ПОЛНОЕ НАИМенование ДОЛЖНОСТИ		 ДОКУМЕНТ ПОДПИСАН ЭЛЕКТРОННОЙ ПОДПИСЬЮ Сертификат: 090003687801СВЗВДИЗ78АСДС0425106 Владелец: ФЕДЕРАЛЬНАЯ СЛУЖБА ГОСУДАРСТВЕННОЙ РЕГИСТРАЦИИ КАДАСТРА И КАРТОГРАФИИ Действителен с 17.06.2012 по 19.09.2024	ИНИЦИАЛЫ, ФАМИЛИЯ

Земельный участок вид объекта недвижимости					
Лист № 4 раздела 3.2		Всего листов раздела 3.2: 6		Всего разделов: 8	Всего листов выписки: 81
14.08.2023г. № КУ/ВИ-001/2023-185071060					
Кадастровый номер:		47:14:0000000:39205			
1	2	3	4	5	
57	425430.97	2192472.94	-	-	
58	425440.52	2192474.86	-	-	
59	425430.66	2192514.1	-	-	
60	425419.98	2192514.24	-	-	
61	425417.41	2192521.82	-	-	
62	425414.94	2192521.21	-	-	
63	425407.15	2192544.01	-	-	
64	425409.69	2192544.82	-	-	
65	425398.25	2192578.87	-	-	
66	425395.76	2192578.07	-	-	
67	425391.34	2192590.83	-	-	
68	425389.46	2192595.84	-	-	
69	425387.11	2192602.92	-	-	
70	425390.02	2192603.54	-	-	
71	425389.04	2192606.51	-	-	
72	425386.19	2192605.91	-	-	
73	425376.35	2192636.05	-	-	
74	425379.04	2192636.55	-	-	
75	425371.44	2192659.43	-	-	
76	425367.98	2192658.72	-	-	
77	425360.39	2192684.66	-	-	
78	425362.89	2192685.12	-	-	
79	425320.09	2192813.75	-	-	
80	425258.55	2192993.62	-	-	
81	425249.39	2193020.63	-	-	
82	425238.21	2193052.85	-	-	
83	425239.2	2193053.22	-	-	
84	425229.58	2193081.76	-	-	
85	425228.01	2193081.12	-	-	

ПОСНОЕ НАИМНОВАНИЕ ДОЛЖНОСТИ		 ДОКУМЕНТ ПОДПИСАН ЭЛЕКТРОННОЙ ПОДПИСЬЮ Сертификат: 090003687801СВЗВОДНЗУБАСДС0425108 Область: ФЕДЕРАЛЬНАЯ СЛУЖБА ГОСУДАРСТВЕННОЙ РЕГИСТРАЦИИ КАДАСТРА И КАРТОГРАФИИ Действителен с 17.06.2012 по 19.09.2024	ИНИЦИАЛЫ, ФАМИЛИЯ
------------------------------	--	---	-------------------

Земельный участок вид объекта недвижимости					
Лист № 5 раздела 3.2		Всего листов раздела 3.2: 6		Всего разделов: 8	Всего листов выписки: 81
14.08.2023г. № КУ/ВИ-001/2023-185071060					
Кадастровый номер:		47:14:0000000:39205			
1	2	3	4	5	
86	425218.72	2193108.71	-	-	
87	425214.27	2193121.94	-	-	
88	425202.15	2193160.89	-	-	
89	425202.03	2193160.96	-	-	
90	425184.65	2193208.33	-	-	
91	425183.47	2193212.83	-	-	
92	425180.76	2193221.76	-	-	
93	425179.7	2193224.68	-	-	
94	425177.01	2193233.15	-	-	
95	425164.9	2193270.31	-	-	
96	425166.98	2193271	-	-	
97	425165.32	2193276.02	-	-	
98	425163.16	2193275.28	-	-	
99	425161.69	2193279.52	-	-	
100	425161.14	2193281.1	-	-	
101	425156.04	2193295.83	-	-	
102	425154.08	2193301.46	-	-	
103	425155.91	2193302.1	-	-	
104	425156.71	2193302.32	-	-	
105	425153.29	2193312.84	-	-	
106	425150.97	2193312.32	-	-	
107	425140.31	2193342.93	-	-	
108	425143.19	2193343.83	-	-	
109	425123.53	2193404.25	-	-	
110	425123.68	2193411.99	-	-	
1	425127.18	2193419.56	-	-	
1	426140.71	2190354.92	-	-	
2	426122.84	2190350.58	-	-	
3	426142.34	2190293.08	-	-	


ПОСНОЕ НАИМНОВАНИЕ ДОЛЖНОСТИ		 ДОКУМЕНТ ПОДПИСАН ЭЛЕКТРОННОЙ ПОДПИСЬЮ Сертификат: 090003687801СВЗВОДНЗУБАСДС0425108 Область: ФЕДЕРАЛЬНАЯ СЛУЖБА ГОСУДАРСТВЕННОЙ РЕГИСТРАЦИИ КАДАСТРА И КАРТОГРАФИИ Действителен с 17.06.2012 по 19.09.2024	ИНИЦИАЛЫ, ФАМИЛИЯ
------------------------------	--	--	-------------------

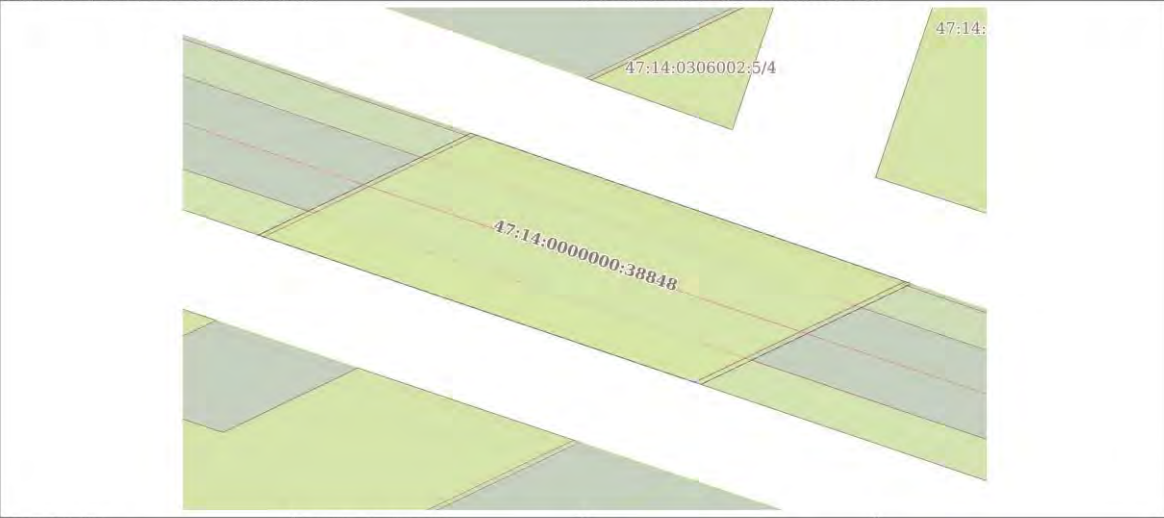
Земельный участок				
вид объекта недвижимости				
Лист № 6 раздела 3.2	Всего листов раздела 3.2: 6		Всего разделов: 8	Всего листов выписки: 81
14.08.2023г. № КУВИ-001/2023-185071060				
Кадастровый номер:		47:14:0000000:39205		
1	2	3	4	5
4	426157.47	2190296.7	-	-
5	426222.39	2190105.2	-	-
6	426225.28	2190105.35	-	-
7	426219.87	2190121.01	-	-
8	426169.8	2190268.02	-	-
9	426148.32	2190331.23	-	-
1	426140.71	2190354.92	-	-
1	425804.32	2191359.7	-	-
2	425795.35	2191356.82	-	-
3	425788.6	2191354.54	-	-
4	425791.4	2191346.75	-	-
5	425805.07	2191352.24	-	-
6	425806.56	2191352.88	-	-
1	425804.32	2191359.7	-	-
1	426271.62	2189991.51	-	-
2	426265.23	2190005.86	-	-
3	426259.51	2190003.91	-	-
4	426257.12	2190003.09	-	-
5	426256.46	2189998.48	-	-
1	426271.62	2189991.51	-	-


 ДОКУМЕНТ ПОДПИСАН ЭЛЕКТРОННОЙ ПОДПИСЬЮ		
Сертификат: 09B8056B7601C8B8D2B376ACDC8425108 Выдано: ФЕДЕРАЛЬНАЯ СЛУЖБА ГОСУДАРСТВЕННОЙ РЕГИСТРАЦИИ, КАДАСТРА И КАРТОГРАФИИ Действителен с 27.06.2023 по 19.09.2024		инициалы, фамилия
ПОЛНОЕ НАИМЕНОВАНИЕ ДОЛЖНОСТИ		

Выписка из Единого государственного реестра недвижимости об объекте недвижимости
 Сведения о частях земельного участка


Земельный участок			
вид объекта недвижимости			
Лист № 1 раздела 4	Всего листов раздела 4: 16		Всего разделов: 8
14.08.2023г. № КУВИ-001/2023-185071060			
Кадастровый номер:		47:14:0000000:39205	
План (чертеж, схема) части земельного участка		Учетный номер части: 47:14:0000000:39205/1	
			
Масштаб 1:300		Условные обозначения:	

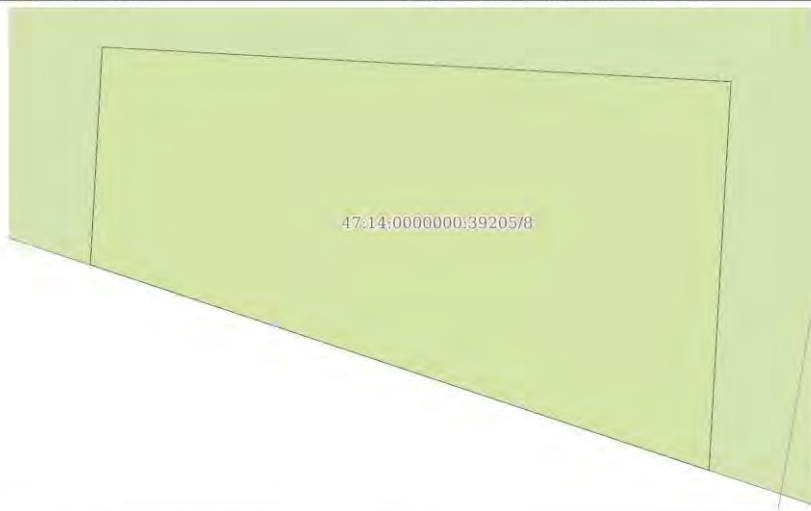
 ДОКУМЕНТ ПОДПИСАН ЭЛЕКТРОННОЙ ПОДПИСЬЮ		
Сертификат: 09B8056B7601C8B8D2B376ACDC8425108 Выдано: ФЕДЕРАЛЬНАЯ СЛУЖБА ГОСУДАРСТВЕННОЙ РЕГИСТРАЦИИ, КАДАСТРА И КАРТОГРАФИИ Действителен с 27.06.2023 по 19.09.2024		инициалы, фамилия
ПОЛНОЕ НАИМЕНОВАНИЕ ДОЛЖНОСТИ		


Земельный участок			
вид объекта недвижимости			
Лист № 2 раздела 4	Всего листов раздела 4: 16	Всего разделов: 8	Всего листов выписки: 81
14.08.2023г. № КУВИ-001/2023-185071060			
Кадастровый номер:		47:14:0000000:39205	
План (чертеж, схема) части земельного участка		Учетный номер части: 47:14:0000000:39205/2	
			
Масштаб 1:500	Условные обозначения:		


		ДОКУМЕНТ ПОДПИСАН ЭЛЕКТРОННОЙ ПОДПИСЬЮ	
	ПОЛНОЕ НАИМЕНОВАНИЕ ДОЛЖНОСТИ	Сертификат: 00B8056B7401C8B8D2B376ACDC8425108 Выдано: ФЕДЕРАЛЬНАЯ СЛУЖБА ГОСУДАРСТВЕННОЙ РЕГИСТРАЦИИ, КАДАСТРА И КАРТОГРАФИИ Действителен: с 27.06.2023 по 19.09.2024	ИНИЦИАЛЫ, ФАМИЛИЯ


Земельный участок			
вид объекта недвижимости			
Лист № 3 раздела 4	Всего листов раздела 4: 16	Всего разделов: 8	Всего листов выписки: 81
14.08.2023г. № КУВИ-001/2023-185071060			
Кадастровый номер:		47:14:0000000:39205	
План (чертеж, схема) части земельного участка		Учетный номер части: 47:14:0000000:39205/3	
			
Масштаб 1:300	Условные обозначения:		


		ДОКУМЕНТ ПОДПИСАН ЭЛЕКТРОННОЙ ПОДПИСЬЮ	
	ПОЛНОЕ НАИМЕНОВАНИЕ ДОЛЖНОСТИ	Сертификат: 00B8056B7401C8B8D2B376ACDC8425108 Выдано: ФЕДЕРАЛЬНАЯ СЛУЖБА ГОСУДАРСТВЕННОЙ РЕГИСТРАЦИИ, КАДАСТРА И КАРТОГРАФИИ Действителен: с 27.06.2023 по 19.09.2024	ИНИЦИАЛЫ, ФАМИЛИЯ


Земельный участок вид объекта недвижимости			
Лист № 8 раздела 4	Всего листов раздела 4: 16	Всего разделов: 8	Всего листов выписки: 81
14.08.2023г. № КУВИ-001/2023-185071060			
Кадастровый номер:		47:14:0000000:39205	
План (чертеж, схема) части земельного участка		Учетный номер части: 47:14:0000000:39205/8	
			
Масштаб 1:70	Условные обозначения:		


	 ДОКУМЕНТ ПОДПИСАН ЭЛЕКТРОННОЙ ПОДПИСЬЮ Сертификат: 00B8056B7601E3B8D2B376ACDC8425108 Выдано: ФЕДЕРАЛЬНАЯ СЛУЖБА ГОСУДАРСТВЕННОЙ РЕГИСТРАЦИИ, КАДАСТРА И КАРТОГРАФИИ Действителен с 27.06.2023 по 19.09.2024	
	ПОЛНОЕ НАИМЕНОВАНИЕ ДОЛЖНОСТИ	

Земельный участок вид объекта недвижимости			
Лист № 9 раздела 4	Всего листов раздела 4: 16	Всего разделов: 8	Всего листов выписки: 81
14.08.2023г. № КУВИ-001/2023-185071060			
Кадастровый номер:		47:14:0000000:39205	
План (чертеж, схема) части земельного участка		Учетный номер части: 47:14:0000000:39205/9	
			
Масштаб 1:4000	Условные обозначения:		

	 ДОКУМЕНТ ПОДПИСАН ЭЛЕКТРОННОЙ ПОДПИСЬЮ Сертификат: 00B8056B7601E3B8D2B376ACDC8425108 Выдано: ФЕДЕРАЛЬНАЯ СЛУЖБА ГОСУДАРСТВЕННОЙ РЕГИСТРАЦИИ, КАДАСТРА И КАРТОГРАФИИ Действителен с 27.06.2023 по 19.09.2024	
	ПОЛНОЕ НАИМЕНОВАНИЕ ДОЛЖНОСТИ	

Земельный участок вид объекта недвижимости			
Лист № 10 раздела 4	Всего листов раздела 4: 16	Всего разделов: 8	Всего листов выписки: 81
14.08.2023г. № КУВИ-001/2023-185071060			
Кадастровый номер:		47:14:0000000:39205	
План (чертеж, схема) части земельного участка		Учетный номер части: 47:14:0000000:39205/10	
			
Масштаб 1:20000		Условные обозначения:	

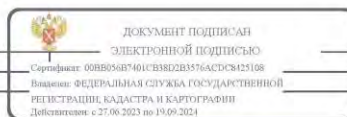
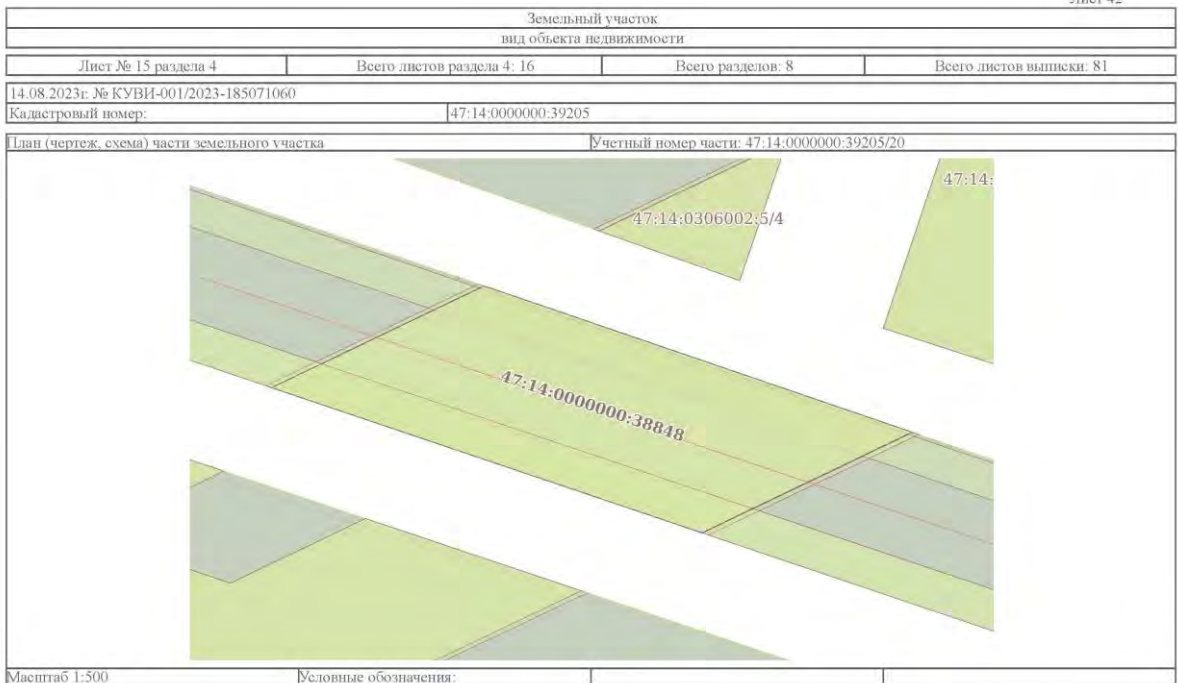
	 ДОКУМЕНТ ПОДПИСАН ЭЛЕКТРОННОЙ ПОДПИСЬЮ Сертификат: 00B8056B7601C8B8D2B376ACDC8425108 Выдано: ФЕДЕРАЛЬНАЯ СЛУЖБА ГОСУДАРСТВЕННОЙ РЕГИСТРАЦИИ, КАДАСТРА И КАРТОГРАФИИ Действителен с 27.06.2023 по 19.09.2024	
	ПОЛНОЕ НАИМЕНОВАНИЕ ДОЛЖНОСТИ	ИНИЦИАЛЫ, ФАМИЛИЯ

Земельный участок вид объекта недвижимости			
Лист № 11 раздела 4	Всего листов раздела 4: 16	Всего разделов: 8	Всего листов выписки: 81
14.08.2023г. № КУВИ-001/2023-185071060			
Кадастровый номер:		47:14:0000000:39205	
План (чертеж, схема) части земельного участка		Учетный номер части: 47:14:0000000:39205/11	
			
Масштаб 1:2000		Условные обозначения:	

	 ДОКУМЕНТ ПОДПИСАН ЭЛЕКТРОННОЙ ПОДПИСЬЮ Сертификат: 00B8056B7601C8B8D2B376ACDC8425108 Выдано: ФЕДЕРАЛЬНАЯ СЛУЖБА ГОСУДАРСТВЕННОЙ РЕГИСТРАЦИИ, КАДАСТРА И КАРТОГРАФИИ Действителен с 27.06.2023 по 19.09.2024	
	ПОЛНОЕ НАИМЕНОВАНИЕ ДОЛЖНОСТИ	ИНИЦИАЛЫ, ФАМИЛИЯ



полное наименование должности	инициалы, фамилия
-------------------------------	-------------------



полное наименование должности	инициалы, фамилия
-------------------------------	-------------------

Земельный участок вид объекта недвижимости			
Лист № 16 раздела 4	Всего листов раздела 4: 16	Всего разделов: 8	Всего листов выписки: 81
14.08.2023г. № КУВИ-001/2023-185071060			
Кадастровый номер:		47:14:0000000:39205	
План (чертеж, схема) части земельного участка		Учетный номер части: 47:14:0000000:39205/21	
Масштаб 1:200		Условные обозначения:	

ПОЛНОЕ НАИМЕНОВАНИЕ ДОЛЖНОСТИ		ИНИЦИАЛЫ, ФАМИЛИЯ

Выписка из Единого государственного реестра недвижимости об объекте недвижимости

Сведения о частях земельного участка

Земельный участок вид объекта недвижимости			
Лист № 1 раздела 4.1	Всего листов раздела 4.1: 11	Всего разделов: 8	Всего листов выписки: 81
14.08.2023г. № КУВИ-001/2023-185071060			
Кадастровый номер:		47:14:0000000:39205	
Учетный номер части	Площадь, м2	Содержание ограничения в использовании или ограничения права на объект недвижимости или обременения объекта недвижимости	
1	2	3	
47:14:0000000:39205/1	528	вид ограничения (обременения): ограничения прав на земельный участок, предусмотренные статьей 56 Земельного кодекса Российской Федерации; Срок действия: не установлен; реквизиты документа-основания: карта (план) от 06.08.2012 № 22805 выдан: Ломоносовский отдел Управления Росреестра по Ленинградской области; Содержание ограничения (обременения): Объект землеустройства, охранная зона линии электропередач 35 кВ, предусматривает определенные ограничения использования территории, которые регламентируются Постановлением Совета Министров СССР от 26 марта 1984г.№255 "Об утверждении правил охраны электрических сетей напряжением свыше 1000 Вольт"; Реестровый номер границы: 47.14.2.7	
47:14:0000000:39205/2	984	вид ограничения (обременения): ограничения прав на земельный участок, предусмотренные статьей 56 Земельного кодекса Российской Федерации; Срок действия: не установлен; реквизиты документа-основания: карта (план) от 06.08.2012 № 22807 выдан: Ломоносовский отдел Управления Росреестра по Ленинградской области; Содержание ограничения (обременения): Объект землеустройства, охранная зона линии электропередач 35 кВ, предусматривает определенные ограничения использования территории, которые регламентируются Постановлением Совета Министров СССР от 26 марта 1984г.№255 "Об утверждении правил охраны электрических сетей напряжением свыше 1000 Вольт"; Реестровый номер границы: 47.14.2.4	
47:14:0000000:39205/3	398	вид ограничения (обременения): ограничения прав на земельный участок, предусмотренные статьей 56 Земельного кодекса Российской Федерации; Срок действия: не установлен; реквизиты документа-основания: карта(план) от 16.06.2016 № - выдан: Общество с ограниченной ответственностью "МОРИОН"; Содержание ограничения (обременения): указаны в п. 8,9,10 Правил установления охранных зон объектов электросетевого хозяйства и особых условий использования земельных участков, расположенных в границах таких зон, утвержденных Постановлением Правительства Российской Федерации № 160 от 24.02.2009 г. «О порядке установления охранных зон объектов электросетевого хозяйства и особых условий использования земельных участков, расположенных в границах таких зон»; Реестровый номер границы: 47.14.2.161	
47:14:0000000:39205/4	1469	вид ограничения (обременения): ограничения прав на земельный участок, предусмотренные статьей 56 Земельного кодекса Российской Федерации; Срок действия: не установлен; реквизиты документа-основания: карта (план) от 06.08.2012 № 22808 выдан: Ломоносовский отдел Управления Росреестра по Ленинградской области; Содержание ограничения (обременения): Объект землеустройства, охранная зона линии электропередач 35 кВ, предусматривает определенные ограничения использования территории, которые регламентируются Постановлением Совета Министров СССР от 26 марта 1984г.№255 "Об	

ПОЛНОЕ НАИМЕНОВАНИЕ ДОЛЖНОСТИ		ИНИЦИАЛЫ, ФАМИЛИЯ

Земельный участок вид объекта недвижимости			
Лист № 2 раздела 4.1	Всего листов раздела 4.1: 11	Всего разделов: 8	Всего листов выписки: 81
14.08.2023г. № КУ/ВИ-001/2023-185071060			
Кадастровый номер:		47:14:0000000:39205	
47:14:0000000:39205/5	48	утверждении правил охраны электрических сетей напряжением выше 1000 Вольт"; Реестровый номер границы: 47.14.2.5 вид ограничения (обременения): ограничения прав на земельный участок, предусмотренные статьей 56 Земельного кодекса Российской Федерации; Срок действия: не установлен; реквизиты документа-основания: постановление от 24.02.2009 № 160 выдан: Правительство РФ; Содержание ограничения (обременения): При установлении охранной зоны предусматриваются определенные ограничения использования территории, которые установлены Постановлением Правительства РФ от 24 февраля 2009 г. N 160 "О порядке установления охранных зон объектов электросетевого хозяйства и особых условий использования земельных участков, расположенных в границах таких зон"; Реестровый номер границы: 47.14.2.307	
47:14:0000000:39205/6	16036	вид ограничения (обременения): ограничения прав на земельный участок, предусмотренные статьей 56 Земельного кодекса Российской Федерации; Срок действия: не установлен; реквизиты документа-основания: постановление от 24.02.2009 № 160 выдан: Правительство РФ; Содержание ограничения (обременения): При установлении охранной зоны предусматриваются определенные ограничения использования территории, которые установлены Постановлением Правительства РФ от 24 февраля 2009 г. N 160 "О порядке установления охранных зон объектов электросетевого хозяйства и особых условий использования земельных участков, расположенных в границах таких зон"; Реестровый номер границы: 47.14.2.310	
47:14:0000000:39205/7	145	вид ограничения (обременения): ограничения прав на земельный участок, предусмотренные статьей 56 Земельного кодекса Российской Федерации; Срок действия: не установлен; реквизиты документа-основания: распоряжение от 25.09.2017 № 1052 выдан: Ленинградский областной комитет по управлению государственным имуществом; Содержание ограничения (обременения): Содержание ограничений использования объектов недвижимости в границах охранной зоны газораспределительной сети указаны в п. 14 Правил охраны газораспределительных сетей, утвержденные Постановлением Правительства Российской Федерации от 20.11.2000 г. № 878.; Реестровый номер границы: 47.14.2.317	
47:14:0000000:39205/8	48	вид ограничения (обременения): ограничения прав на земельный участок, предусмотренные статьей 56 Земельного кодекса Российской Федерации; Срок действия: не установлен; реквизиты документа-основания: постановление от 24.02.2009 № 160 выдан: Правительство РФ; Содержание ограничения (обременения): При установлении охранной зоны предусматриваются определенные ограничения использования территории, которые установлены Постановлением Правительства РФ от 24 февраля 2009 г. N 160 "О порядке установления охранных зон объектов электросетевого хозяйства и особых условий использования земельных участков, расположенных в границах таких зон"; Реестровый номер границы: 47.14.2.335	
47:14:0000000:39205/9	11628	вид ограничения (обременения): ограничения прав на земельный участок, предусмотренные статьей 56 Земельного кодекса Российской Федерации; Срок действия: не установлен; реквизиты документа-основания: проект обоснования размера расчетной (предварительной) санитарно-защитной зоны от 01.01.2015 № б/н выдан: Общество с ограниченной ответственностью «БАРИУС продакция»; Содержание ограничения (обременения): Ограничение в использовании согласно Постановления Правительства РФ № 222 от 03.03.2018 г. "Об утверждении Правил установления санитарно-защитных зон и	

ПОСНОЕ ВНИМАНИЕ ДОЛЖНОСТИ	 ДОКУМЕНТ ПОДПИСАН ЭЛЕКТРОННОЙ ПОДПИСЬЮ Сертификат: 090005687001СЕВЗОД2137АСДСК8425108 Владелец: ФЕДЕРАЛЬНАЯ СЛУЖБА ГОСУДАРСТВЕННОЙ РЕГИСТРАЦИИ, КАДАСТРА И КАРТОГРАФИИ Действителен с 27.06.2012 по 19.09.2024	ИНИЦИАЛЫ, ФАМИЛИЯ

Земельный участок вид объекта недвижимости			
Лист № 3 раздела 4.1	Всего листов раздела 4.1: 11	Всего разделов: 8	Всего листов выписки: 81
14.08.2023г. № КУ/ВИ-001/2023-185071060			
Кадастровый номер:		47:14:0000000:39205	
47:14:0000000:39205/10	16036	использования земельных участков, расположенных в границах санитарно-защитных зон". Ограничение в соответствии с СанПиН 2.2.1/2.1.1.1200-03 "Санитарно-защитные зоны и санитарная классификация предприятий, сооружений и иных объектов". Реестровый номер границы: 47.14.2.341	
47:14:0000000:39205/11	3720	вид ограничения (обременения): ограничения прав на земельный участок, предусмотренные статьей 56 Земельного кодекса Российской Федерации; Срок действия: не установлен; реквизиты документа-основания: справка о балансовой принадлежности от 25.04.2017 № СПбЭС/19-06/921 выдан: АО "Санкт-Петербургские электрические сети"; Содержание ограничения (обременения): При установлении охранной зоны предусматриваются определенные ограничения использования территории, которые установлены Постановлением Правительства РФ от 24 февраля 2009 г. N 160 "О порядке установления охранных зон объектов электросетевого хозяйства и особых условий использования земельных участков, расположенных в границах таких зон"; Реестровый номер границы: 47.14.2.342	
47:14:0000000:39205/14	3222	вид ограничения (обременения): ограничения прав на земельный участок, предусмотренные статьей 56 Земельного кодекса Российской Федерации; Срок действия: не установлен; реквизиты документа-основания: приказ Министерства Культуры РФ от 18.10.2016 № 2307 выдан: Министерство Культуры РФ; Содержание ограничения (обременения): - на территории объекта культурного наследия запрещается строительство объектов капитального строительства и увеличение объемно-пространственных характеристик существующих на территории объекта культурного наследия объектов капитального строительства; проведение земляных, строительных, мелиоративных и иных работ, за исключением работ по сохранению объекта культурного наследия или его отдельных элементов, сохранению историко-градостроительной или природной среды объекта культурного наследия; - на территории объекта культурного наследия разрешается ведение хозяйственной деятельности, не противоречащей требованиям обеспечения сохранности объекта культурного наследия и позволяющей обеспечить функционирование объекта культурного наследия в современных условиях; - требования к осуществлению деятельности в границах территории объекта культурного наследия и требования к содержанию и использованию территории объекта культурного наследия устанавливаются законодательством Российской Федерации и Ленинградской области об объектах культурного наследия.	
47:14:0000000:39205/17	3532	вид ограничения (обременения): ограничения прав на земельный участок, предусмотренные статьей 56 Земельного кодекса	

ПОСНОЕ ВНИМАНИЕ ДОЛЖНОСТИ	 ДОКУМЕНТ ПОДПИСАН ЭЛЕКТРОННОЙ ПОДПИСЬЮ Сертификат: 090005687001СЕВЗОД2137АСДСК8425108 Владелец: ФЕДЕРАЛЬНАЯ СЛУЖБА ГОСУДАРСТВЕННОЙ РЕГИСТРАЦИИ, КАДАСТРА И КАРТОГРАФИИ Действителен с 27.06.2012 по 19.09.2024	ИНИЦИАЛЫ, ФАМИЛИЯ


Земельный участок вид объекта недвижимости			
Лист № 4 раздела 4.1	Всего листов раздела 4.1: 11	Всего разделов: 8	Всего листов выписки: 81
14.08.2023г. № КУ/ВИ-001/2023-185071060			
Кадастровый номер:		47:14:0000000:39205	
		<p>Российской Федерации; Срок действия: не установлен; реквизиты документа-основания: доверенность от 18.11.2020 № 9061739; документ, содержащий необходимые для внесения в государственный кадастр недвижимости сведения об установлении или изменении территориальной зоны или зоны с особыми условиями использования территорий, либо об отмене установления такой зоны от 10.03.2021 № PVD-0123/2021-16654; иной документ, содержащий описание объекта от 10.03.2021 № PVD-0123/2021-16654; Содержание ограничения (обременения): В соответствии с п. 3 п. 8 п.л. а, б, в, г; п.10, п.л. а, б, в, д, е, з, и; п. 11, п.л. а, б; Постановления "О порядке установления охранных зон объектов электросетевого хозяйства и особых условий использования земельных участков, расположенных в границах таких зон" № 160 от 24.02.2009г.: 8. В охранных зонах запрещается осуществлять любые действия, которые могут нарушить безопасную работу объектов электросетевого хозяйства, в том числе привести к их повреждению или уничтожению, и (или) повлечь причинение вреда жизни, здоровью граждан и имуществу физических или юридических лиц, а также повлечь нанесение экологического ущерба и возникновение пожаров, в том числе: а) набрасывать на провода и опоры воздушных линий электропередачи посторонние предметы, а также подниматься на опоры воздушных линий электропередачи; б) размещать любые объекты и предметы (материалы) в пределах созданных в соответствии с требованиями нормативно-технических документов проходов и подъездов для доступа к объектам электросетевого хозяйства, а также проводить любые работы и возводить сооружения, которые могут препятствовать доступу к объектам электросетевого хозяйства, без создания необходимых для такого доступа проходов и подъездов; в) находиться в пределах огороженной территории и помещениях распределительных устройств и подстанций, открывать двери и люки распределительных устройств и подстанций, производить переклочения и подключения в электрических сетях (указанное требование не распространяется на работников, занятых выполнением разрешенных в установленном порядке работ), разводить огонь в пределах охранных зон вводных и распределительных устройств, подстанций, воздушных линий электропередачи, а также в охранных зонах кабельных линий электропередачи; г) размещать свалки; 10. В пределах охранных зон без письменного решения о согласовании сетевых организаций юридическим и физическим лицам запрещаются: а) строительство, капитальный ремонт, реконструкция или снос зданий и сооружений; б) горные, взрывные, мелниоригиновые работы, в том числе связанные с временным затоплением земель; в) посадка и вырубка деревьев и кустарников; д) проход судов, у которых расстояние по вертикали от верхнего крайнего габарита с грузом или без груза до нижней точки провеса проводов переходов воздушных линий электропередачи через водоемы менее минимального допустимого расстояния, в том числе с учетом максимального уровня подъема воды при паводке; е) проезд машин и механизмов, имеющих общую высоту с грузом или без груза от поверхности дороги более 4,5 метра (в охранных зонах воздушных линий электропередачи); з) полив сельскохозяйственных культур в случае, если высота струи воды может составить свыше 3 метров (в охранных зонах воздушных линий электропередачи); и) полевые сельскохозяйственные работы с применением сельскохозяйственных машин и оборудования высотой более 4 метров (в охранных зонах воздушных линий</p>	



ПОЛНОЕ ИМЯ ИЛИ ПОДПИСАНИЕ ДОЛЖНОСТИ

ИНИЦИАЛЫ, ФАМИЛИЯ

Земельный участок вид объекта недвижимости			
Лист № 5 раздела 4.1	Всего листов раздела 4.1: 11	Всего разделов: 8	Всего листов выписки: 81
14.08.2023г. № КУ/ВИ-001/2023-185071060			
Кадастровый номер:		47:14:0000000:39205	
		<p>электропередачи) или полевые сельскохозяйственные работы, связанные с вспашкой земли (в охранных зонах кабельных линий электропередачи); 11. В охранных зонах, установленных для объектов электросетевого хозяйства напряжением до 1000 вольт, помимо действий, предусмотренных пунктом 10 настоящих Правил, без письменного решения о согласовании сетевых организаций запрещается: а) размещать детские и спортивные площадки, стадионы, рынки, торговые точки, полевые станы, загоны для скота, гаражи и стоянки всех видов машин и механизмов, садовые, огородные земельные участки и иные объекты недвижимости, расположенные в границах территории ведения гражданами садоводства или огороженности для собственных нужд, объекты жилищного строительства, в том числе индивидуального (в охранных зонах воздушных линий электропередачи); б) складировать или размещать хранилища любых, в том числе горюче-смазочных, материалов.; Реестровый номер границы: 47:14-6-654; Вид объекта реестра границ: Зона с особыми условиями использования территории; Вид зоны по документу: Охранный зона объекта электросетевого хозяйства - ВЛ 0,4кВ п.Ольгино; Тип зоны: Охранный зона инженерных коммуникаций; Номер: 2</p>	
47:14:0000000:39205/18	1520	<p>вид ограничения (обременения): ограничения прав на земельный участок, предусмотренные статьей 56 Земельного кодекса Российской Федерации; Срок действия: не установлен; реквизиты документа-основания: доверенность от 18.11.2020 № 9061739; документ, содержащий необходимые для внесения в государственный кадастр недвижимости сведения об установлении или изменении территориальной зоны или зоны с особыми условиями использования территорий, либо об отмене установления такой зоны от 10.03.2021 № PVD-0123/2021-16655; иной документ, содержащий описание объекта от 10.03.2021 № PVD-0123/2021-16655; Содержание ограничения (обременения): В соответствии с п. 3 п. 8 п.л. а, б, в, г; п.10, п.л. а, б, в, д, е, з, и; п. 11, п.л. а, б; Постановления "О порядке установления охранных зон объектов электросетевого хозяйства и особых условий использования земельных участков, расположенных в границах таких зон" № 160 от 24.02.2009г.: 8. В охранных зонах запрещается осуществлять любые действия, которые могут нарушить безопасную работу объектов электросетевого хозяйства, в том числе привести к их повреждению или уничтожению, и (или) повлечь причинение вреда жизни, здоровью граждан и имуществу физических или юридических лиц, а также повлечь нанесение экологического ущерба и возникновение пожаров, в том числе: а) набрасывать на провода и опоры воздушных линий электропередачи посторонние предметы, а также подниматься на опоры воздушных линий электропередачи; б) размещать любые объекты и предметы (материалы) в пределах созданных в соответствии с требованиями нормативно-технических документов проходов и подъездов для доступа к объектам электросетевого хозяйства, а также проводить любые работы и возводить сооружения, которые могут препятствовать доступу к объектам электросетевого хозяйства, без создания необходимых для такого доступа проходов и подъездов; в) находиться в пределах огороженной территории и помещениях распределительных устройств и подстанций, открывать двери и люки распределительных устройств и подстанций, производить переклочения и подключения в электрических сетях (указанное требование не распространяется на работников, занятых выполнением разрешенных в</p>	



ПОЛНОЕ ИМЯ ИЛИ ПОДПИСАНИЕ ДОЛЖНОСТИ

ИНИЦИАЛЫ, ФАМИЛИЯ

Земельный участок вид объекта недвижимости			
Лист № 6 раздела 4.1	Всего листов раздела 4.1: 11	Всего разделов: 8	Всего листов выписки: 81
14.08.2023г. № КУ/ВИ-001/2023-185071060			
Кадастровый номер:		47:14:0000000:39205	
		<p>установленном порядке работ), разводять огонь в пределах охранных зон вводных и распределительных устройств, подстанций, воздушных линий электропередачи, а также в охранных зонах кабельных линий электропередачи; г) размещать свалки; 10. В пределах охранных зон без письменного решения о согласовании сетевых организаций юридическим и физическим лицам запрещаются: а) строительство, капитальный ремонт, реконструкция или снос зданий и сооружений; б) горные, взрывные, мелкоразрывные работы, в том числе связанные с временным затоплением земель; в) посадка и вырубка деревьев и кустарников; д) проход судов, у которых расстояние по вертикали от верха крайнего габарита с грузом или без груза до нижней точки провеса проводов переходов воздушных линий электропередачи через водоёмы менее минимально допустимого расстояния, в том числе с учетом максимального уровня подъема воды при паводке; е) проезд машин и механизмов, имеющих общую высоту с грузом или без груза от поверхности дороги более 4,5 метра (в охранных зонах воздушных линий электропередачи); з) полив сельскохозяйственных культур в случае, если высота струи воды может составить свыше 3 метров (в охранных зонах воздушных линий электропередачи); и) полевые сельскохозяйственные работы с применением сельскохозяйственных машин и оборудования высотой более 4 метров (в охранных зонах воздушных линий электропередачи) или полевые сельскохозяйственные работы, связанные с вспашкой земли (в охранных зонах кабельных линий электропередачи); 11. В охранных зонах, установленных для объектов электросетевого хозяйства напряжением до 1000 вольт, помимо действий, предусмотренных пунктом 10 настоящих Правил, без письменного решения о согласовании сетевых организаций запрещается: а) размещать детские и спортивные площадки, стадионы, рынки, торговые точки, полевые станы, загоны для скота, гаражи и стоянки всех видов машин и механизмов, садовые, огородные земельные участки и иные объекты недвижимости, расположенные в границах территории ведения гражданами садоводства или огородничества для собственных нужд, объекты жилищного строительства, в том числе индивидуального (в охранных зонах воздушных линий электропередачи); б) складировать или размещать хранилища любых, в том числе горюче-смазочных, материалов.; Реестровый номер границы: 47:14-6.653; Вид объекта реестра границ: Зона с особыми условиями использования территории; Вид зоны по документу: Охранный зона объекта электросетевого хозяйства - ВЛ 0,4кВ п.Марьино; Тип зоны: Охранный зона инженерных коммуникаций; Номер: 2</p>	
47:14:0000000:39205/20	958	<p>вид ограничения (обременения): ограничения прав на земельный участок, предусмотренные статьей 56 Земельного кодекса Российской Федерации; Срок действия: не установлен; реквизиты документа-основания: документ, содержащий необходимые для внесения в государственный кадастр недвижимости сведения об установлении или изменении территориальной зоны или зоны с особыми условиями использования территорий, либо об отмене установления такой зоны от 03.03.2023 № РВД-0123/2023-24069; иной документ, содержащий описание объекта от 19.04.2023 № РВД-0123/2023-24069; распоряжение об установлении публичного сервитута от 14.02.2023 № 157 выдан: Ленинградский областной комитет по управлению государственным имуществом; Содержание ограничения (обременения): Публичный сервитут под объект электросетевого</p>	



ПОЛНОЕ ИМЯ ИЛИ ПОДПИСЬ ДОЛЖНОСТИ

ИНИЦИАЛЫ, ФАМИЛИЯ

Земельный участок вид объекта недвижимости			
Лист № 7 раздела 4.1	Всего листов раздела 4.1: 11	Всего разделов: 8	Всего листов выписки: 81
14.08.2023г. № КУ/ВИ-001/2023-185071060			
Кадастровый номер:		47:14:0000000:39205	
		<p>хозяйства. Цель установления: в соответствии с п. 1 ст. 39.37 Земельного Кодекса Российской Федерации публичный сервитут устанавливается для размещения и для безопасной эксплуатации объекта электросетевого хозяйства "ВЛ 35 кВ Стрельнинская-3", являющегося объектом регионального значения, необходимым для организации электроснабжения населения и подключения (технологического присоединения) к сетям инженерно-технического обеспечения. Срок публичного сервитута: 49 лет. Реквизиты решения органа государственной власти или органа местного самоуправления об установлении публичного сервитута: Распоряжение Ленинградского областного комитета по управлению государственным имуществом от 14.02.2023 г. № 157. Владелец публичного сервитута, почтовый адрес и адрес электронной почты для связи с ним: Публичное акционерное общество «Россети Ленэнерго» (ОГРН 1027809170300, ИНН 7803002209, адрес местонахождения: 197227, Российская Федерация, Санкт-Петербург, вил.тер. г. МО Озеро Долгое, ул. Гаккелевская, д. 21, лит. А, e-mail: office@lenenergo.ru). Наименование исполнительного органа государственной власти или органа местного самоуправления, принявших решение об установлении публичного сервитута: Ленинградский областной комитет по управлению государственным имуществом, источник официального опубликования такого решения: официальный сайт Комитета (https://kugi.lenobl.ru/); Реестровый номер границы: 47:14-6.1123; Вид объекта реестра границ: Зона с особыми условиями использования территории; Вид зоны по документу: Публичный сервитут под объект электросетевого хозяйства "ВЛ 35 кВ Стрельнинская-3"; Тип зоны: Зона публичного сервитута</p>	
47:14:0000000:39205/21	51	<p>вид ограничения (обременения): ограничения прав на земельный участок, предусмотренные статьей 56 Земельного кодекса Российской Федерации; Срок действия: не установлен; реквизиты документа-основания: решение о согласовании границ охранный зоны объекта электросетевого хозяйства от 24.10.2022 № 21-3959/РС выдан: Северо-Западное управление Федеральной службы по экологическому, технологическому и атомному надзору; Содержание ограничения (обременения): В соответствии с Правилами охраны электрических сетей, размещенных на земельных участках, утвержденными Постановлением Правительства Российской Федерации «О порядке установления охранных зон объектов электросетевого хозяйства и особых условий использования земельных участков, расположенных в границах таких зон» № 160 от 24 февраля 2009 г.; П. 8. В охранных зонах запрещается осуществлять любые действия, которые могут нарушить безопасную работу объектов электросетевого хозяйства, в том числе привести к их повреждению или уничтожению, и (или) повлечь причинение вреда жизни, здоровью граждан и имуществу физических или юридических лиц, а также повлечь нанесение экологического ущерба и возникновение пожаров, в том числе: а) набрасывать на провода и опоры воздушных линий электропередачи посторонние предметы, а также подниматься на опоры воздушных линий электропередачи; б) размещать любые объекты и предметы (материалы) в пределах созданных в соответствии с требованиями нормативно-технических документов проходов и подъездов для доступа к объектам электросетевого хозяйства, а также проводить любые работы и возводить сооружения, которые могут препятствовать доступу к объектам электросетевого хозяйства, без создания необходимых для такого доступа проходов и</p>	



ПОЛНОЕ ИМЯ ИЛИ ПОДПИСЬ ДОЛЖНОСТИ

ИНИЦИАЛЫ, ФАМИЛИЯ

Земельный участок вид объекта недвижимости			
Лист № 8 раздела 4.1	Всего листов раздела 4.1: 11	Всего разделов: 8	Всего листов выписки: 81
14.08.2023г. № КУ/ВИ-001/2023-185071060			
Кадастровый номер:		47:14:0000000:39205	
		<p>(подъездов: в) находиться в пределах огороженной территории и помещениях распределительных устройств и подстанций, открывать двери и люки распределительных устройств и подстанций, производить переключения и подключения в электрических сетях (указанное требование не распространяется на работников, занятых выполнением разрешенных и установленном порядке работ), разводить огонь в пределах охранных зон вводных и распределительных устройств, подстанций, воздушных линий электропередачи, а также в охранных зонах кабельных линий электропередачи; г) размещать свалки; д) производить работы ударными механизмами, обрывать трассы массой свыше 5 тонн, производить сброс и слив едких и коррозионных веществ и горюче-смазочных материалов (в охранных зонах подземных кабельных линий электропередачи); П. 10. В пределах охранных зон без письменного решения о согласовании сетевых организаций юридическим и физическим лицам запрещаются: а) строительство, капитальный ремонт, реконструкция или снос зданий и сооружений; б) горные, взрывные, мелкоразрывные работы, в том числе связанные с временным затоплением земель; в) посадка и вырубка деревьев и кустарников; г) дноуглубительные, землечерпальные и погрузочно-разгрузочные работы, добыча рыбы, других водных животных и растений природными орудиями лова, устройство водопоев, копка и заготовка льда (в охранных зонах подводных кабельных линий электропередачи); д) проход судов, у которых расстояние по вертикали от верхнего крайнего габарита с грузом или без груза до нижней точки провеса проводов переходов воздушных линий электропередачи через водоемы менее минимально допустимого расстояния, в том числе с учетом максимального уровня подъема воды при паводке; е) проезд машины и механизмов, имеющих общую высоту с грузом или без груза от поверхности дороги более 4,5 метра (в охранных зонах воздушных линий электропередачи); ж) земляные работы на глубине более 0,3 метра (на вспаиваемых землях на глубине более 0,45 метра), а также планировка грунта (в охранных зонах подземных кабельных линий электропередачи); з) полив сельскохозяйственных культур в случае, если высота струи воды может составить свыше 3 метров (в охранных зонах воздушных линий электропередачи); и) полевые сельскохозяйственные работы с применением сельскохозяйственных машин и оборудования высотой более 4 метров (в охранных зонах воздушных линий электропередачи) или полевые сельскохозяйственные работы, связанные с вспашкой земли (в охранных зонах кабельных линий электропередачи);. Реестровый номер границы: 47:14-6.1198; Вид объекта реестра границ: Зона с особыми условиями использования территории; Вид зоны по документу: Охранный зона объекта электросетевого хозяйства "Оборудование ЗБКПП-175 (Баргус-Продакши)"; Тип зоны: Охранный зона инженерных коммуникаций</p>	
15	данные отсутствуют	<p>вид ограничения (обременения): ограничения прав на земельный участок, предусмотренные статьей 56 Земельного кодекса Российской Федерации; Срок действия: не установлен; реквизиты документа-основания: распоряжение КГИОП №64-р от 26.02.2020 от 26.02.2020 № 64-р выдан: Комитет по государственному контролю, использованию и охране памятников истории и культуры; Содержание ограничения (обременения): Согласно приложению №2 к Распоряжению КГИОП №64-р от 26.02.2020: 1. На территории объекта культурного наследия запрещаются строительство объектов капитального строительства и увеличение</p>	



ПОЛНОЕ ИМЯ ИЛИ ПОДПИСАНИЕ ДОЛЖНОСТИ

ИНИЦИАЛЫ, ФАМИЛИЯ

Земельный участок вид объекта недвижимости			
Лист № 9 раздела 4.1	Всего листов раздела 4.1: 11	Всего разделов: 8	Всего листов выписки: 81
14.08.2023г. № КУ/ВИ-001/2023-185071060			
Кадастровый номер:		47:14:0000000:39205	
		<p>объемно-пространственных характеристик существующих на территории объекта культурного наследия объектов капитального строительства; проведение земляных, строительных, мелкоразрывных и иных работ, за исключением работ по сохранению объекта культурного наследия или его отдельных элементов, сохранению историко-градостроительной или природной среды объекта культурного наследия. 2. На территории объекта культурного наследия разрешается ведение хозяйственной деятельности, не противоречащей требованиям обеспечения сохранности объекта культурного наследия и позволяющей обеспечить функционирование объекта культурного наследия в современных условиях. 3. Требования к осуществлению деятельности в границах территории объекта культурного наследия и требования к содержанию и использованию территории объекта культурного наследия устанавливаются законодательством Российской Федерации и Санкт-Петербурга об объектах культурного наследия. ; Реестровый номер границы: 78:40-8.5; Вид зоны по документу: Территория объекта культурного наследия федерального значения "Парк Луговой (Озерковый)"; Тип зоны: Территория объекта культурного наследия</p>	
16	данные отсутствуют	<p>вид ограничения (обременения): ограничения прав на земельный участок, предусмотренные статьей 56 Земельного кодекса Российской Федерации; Срок действия: не установлен; реквизиты документа-основания: доверенность от 18.11.2020 № 9061739; документ, содержащий необходимые для внесения в государственный кадастр недвижимости сведения об установлении или изменения территориальной зоны или зоны с особыми условиями использования территории, либо об отмене установления такой зоны от 10.03.2021 № РВД-0123/2021-16647; иной документ, содержащий описание объекта от 10.03.2021 № РВД-0123/2021-16647; Содержание ограничения (обременения): В соответствии с гл. 3 п. 8 п.п. а, б, в, г; п. 10, п.п. а, б, в, д, е, з, и, п. 11, п.п. а, б; Постановления "О порядке установления охранных зон объектов электросетевого хозяйства и особых условий использования земельных участков, расположенных в границах таких зон" № 160 от 24.02.2009г.; 8. В охранных зонах запрещается осуществлять любые действия, которые могут нарушить безопасную работу объектов электросетевого хозяйства, в том числе привести к их повреждению или уничтожению, и (или) повлечь причинение вреда жизни, здоровью граждан и имуществу физических или юридических лиц, а также повлечь нанесение экологического ущерба и возникновение пожаров, в том числе: а) набрасывать на провода и опоры воздушных линий электропередачи посторонние предметы, а также подниматься на опоры воздушных линий электропередачи; б) размещать любые объекты и предметы (материалы) в пределах созданных в соответствии с требованиями нормативно-технических документов проходов и подъездов для доступа к объектам электросетевого хозяйства, а также проводить любые работы и возводить сооружения, которые могут препятствовать доступу к объектам электросетевого хозяйства, без создания необходимых для такого доступа проходов и подъездов; в) находиться в пределах огороженной территории и помещениях распределительных устройств и подстанций, открывать двери и люки распределительных устройств и подстанций, производить переключения и подключения в электрических сетях (указанное требование не распространяется на работников, занятых выполнением разрешенных и установленном порядке работ), разводить огонь в пределах охранных зон вводных и распределительных устройств,</p>	



ПОЛНОЕ ИМЯ ИЛИ ПОДПИСАНИЕ ДОЛЖНОСТИ

ИНИЦИАЛЫ, ФАМИЛИЯ

Земельный участок вид объекта недвижимости			
Лист № 10 раздела 4.1	Всего листов раздела 4.1: 11	Всего разделов: 8	Всего листов выписки: 81
14.08.2023г. № КУ ВИ-001/2023-185071060			
Кадастровый номер:		47:14:0000000:39205	
		<p>подстанций, воздушных линий электропередачи, а также в охранных зонах кабельных линий электропередачи; г) размещать свалки; 10. В пределах охранных зон без письменного решения о согласовании сетевых организаций юридическим и физическим лицам запрещаются: а) строительство, капитальный ремонт, реконструкция или снос зданий и сооружений; б) горные, взрывные, мелиоративные работы, в том числе связанные с временным затоплением земель; в) посадка и вырубка деревьев и кустарников; д) проезд судов, у которых расстояние по вертикали от верхнего крайнего габарита с грузом или без груза до нижней точки провеса проводов переходов воздушных линий электропередачи через водоемы менее минимально допустимого расстояния, в том числе с учетом максимального уровня подъема воды при наводке; е) проезд машин и механизмов, имеющих общую высоту с грузом или без груза от поверхности дороги более 4,5 метра (в охранных зонах воздушных линий электропередачи); з) посев сельскохозяйственных культур в случае, если высота струи воды может составить свыше 3 метров (в охранных зонах воздушных линий электропередачи); и) полевые сельскохозяйственные работы с применением сельскохозяйственных машин и оборудования высотой более 4 метров (в охранных зонах воздушных линий электропередачи) или полевые сельскохозяйственные работы, связанные с вспашкой земли (в охранных зонах кабельных линий электропередачи). 11. В охранных зонах, установленных для объектов электросетевого хозяйства напряжением до 1000 вольт, помимо действий, предусмотренных пунктом 10 настоящих Правил, без письменного решения о согласовании сетевых организаций запрещается: а) размещать детские и спортивные площадки, стадионы, рынки, торговые точки, полевые станы, загоны для скота, гаражи и стоянки всех видов машин и механизмов, садовые, огородные земельные участки и иные объекты недвижимости, расположенные в границах территории ведения гражданами садоводства или огородничества для собственных нужд, объекты жилищного строительства, в том числе индивидуального (в охранных зонах воздушных линий электропередачи); б) складировать или размещать хранилища любых, в том числе горюче-смазочных, материалов.; Реестровый номер границы: 47:14-6.652. Вид зоны по документу: Охранная зона объекта электросетевого хозяйства - ВЛ 0,4кВ дер.Санино; Тип зоны: Охранная зона инженерных коммуникаций</p>	
19	данные отсутствуют	<p>вид ограничения (обременения): ограничения прав на земельный участок, предусмотренные статьей 56 Земельного кодекса Российской Федерации; Срок действия: не установлен; реквизиты документа-основания: доверенность от 24.09.2020 № 78/130-н/78-2019-7-1285; документ, содержащий необходимые для внесения в государственный кадастр недвижимости сведения об установлении или изменении территориальной зоны или зоны с особыми условиями использования территорий, либо об отмене установления такой зоны от 06.10.2020 № ПВД-0123/2020-13015; иной документ, содержащий описание объекта от 06.10.2020 № ПВД-0123/2020-13015; Содержание ограничения (обременения): Зона минимальных расстояний до Газопровода-отвода к ГРС г.Ломоносов, ДУ=377 мм, и Ру= 5.39 МПа. В соответствии с п. 1 таб. 4 СП 36.13330.2012, Актуализированная редакция СНиП 2.05.06-85* Минимальные расстояния от магистральных трубопроводов до зданий, строений и сооружений, не относящихся к объектам магистральных трубопроводов - в границах зон минимальных расстояний</p>	



ПОЛНОЕ НАИМЕНОВАНИЕ ДОЛЖНОСТИ

ИНИЦИАЛЫ, ФАМИЛИЯ

Земельный участок вид объекта недвижимости			
Лист № 11 раздела 4.1	Всего листов раздела 4.1: 11	Всего разделов: 8	Всего листов выписки: 81
14.08.2023г. № КУ ВИ-001/2023-185071060			
Кадастровый номер:		47:14:0000000:39205	
		<p>магистральных трубопроводов не допускается размещение и строительство на расстоянии 150 м от оси магистрального трубопровода в каждую сторону следующих объектов: Городов и других населенных пунктов; коллективных садов с садовыми домиками, дачных поселков; отдельных промышленных и сельскохозяйственных предприятий; тепличных комбинатов и хозяйств; птицефабрик; молокозаводов; карьеров разработки полезных ископаемых; гаражей и открытых стоянок для автомобилей индивидуальных владельцев на количество автомобилей более 20; отдельно стоящих зданий с массовым скоплением людей (школы, больницы, клубы, детские сады и ясли, вокзалы и т. д.); жилых зданий 3 этажные и выше; железнодорожных станций; аэропортов; морских и речных портов и пристаней; гидроэлектростанций; гидротехнических сооружений морского и речного транспорта; очистных сооружений и насосных станций водопроводных, не относящихся к магистральному трубопроводу; мостов железных дорог общей сети и автомобильных дорог категорий I и II с пролетом свыше 20 м (при прокладке нефтепроводов и нефтепродуктопроводов ниже мостов по течению); складов легковоспламеняющихся и горючих жидкостей и газов с объемом хранения свыше 1000 м³; автозаправочных станций, мачт (башен) и сооружений многоканальной радиорелейной линии технологической связи трубопроводов, мачт (башен) и сооружений многоканальной радиорелейной линии связи операторов связи – владельцев коммуникаций; Реестровый номер границы: 47:14-6.644; Вид зоны по документу: Зона минимальных расстояний до объекта "Линейное сооружение - Газопровод-отвод и ГРС г.Ломоносов"; Тип зоны: Иная зона с особыми условиями использования территории</p>	



ПОЛНОЕ НАИМЕНОВАНИЕ ДОЛЖНОСТИ

ИНИЦИАЛЫ, ФАМИЛИЯ

Выписка из Единого государственного реестра недвижимости об объекте недвижимости

Сведения о частях земельного участка

Земельный участок			
вид объекта недвижимости			
Лист № 1 раздела 4.2	Всего листов раздела 4.2: 27	Всего разделов: 8	Всего листов выписки: 81
14.08.2023г. № КУВИ-001/2023-185071060			
Кадастровый номер:		47:14:0000000:39205	

Сведения о характерных точках границы части (частей) земельного участка

Учетный номер части: 47:14:0000000:39205/1

Система координат МСК 47 зона 2

Номер точки	Координаты, м		Описание закрепления на местности	Средняя квадратичная погрешность определения координат характерных точек границ земельного участка, м
	X	Y		
1	2	3	4	5
1	425805.6	2191355.8	-	-
2	425789.8	2191351.21	-	-
3	425788.6	2191354.54	-	-
4	425795.35	2191356.82	-	-
5	425804.32	2191359.7	-	-
1	425805.6	2191355.8	-	-
1	425793.48	2191362.52	-	-
2	425786.57	2191360.19	-	-
3	425777.27	2191386.09	-	-
4	425787.61	2191389.1	-	0,5
5	425794.07	2191390.98	-	-
6	425802.45	2191365.4	-	-
1	425793.48	2191362.52	-	-

ПОЛНОЕ НАИМЕНОВАНИЕ ДОЛЖНОСТИ	 ДОКУМЕНТ ПОДПИСАН ЭЛЕКТРОННОЙ ПОДПИСЬЮ Сертификат: 090005687801СЕВЗОН237КАСПС0425108 Область: ФЕДЕРАЛЬНАЯ СЛУЖБА ГОСУДАРСТВЕННОЙ РЕГИСТРАЦИИ КАДАСТРА И КАРТОГРАФИИ Действителен с 27.06.2023 по 19.09.2024	ИНИЦИАЛЫ, ФАМИЛИЯ

Земельный участок			
вид объекта недвижимости			
Лист № 2 раздела 4.2	Всего листов раздела 4.2: 27	Всего разделов: 8	Всего листов выписки: 81
14.08.2023г. № КУВИ-001/2023-185071060			
Кадастровый номер:		47:14:0000000:39205	

Сведения о характерных точках границы части (частей) земельного участка

Учетный номер части: 47:14:0000000:39205/2

Система координат МСК 47 зона 2

Номер точки	Координаты, м		Описание закрепления на местности	Средняя квадратичная погрешность определения координат характерных точек границ земельного участка, м
	X	Y		
1	2	3	4	5
1	425283.3	2192863.35	-	-
2	425266.34	2192913.58	-	-
3	425277.77	2192937.44	-	-
4	425294.86	2192887.48	-	-
1	425283.3	2192863.35	-	-

ПОЛНОЕ НАИМЕНОВАНИЕ ДОЛЖНОСТИ	 ДОКУМЕНТ ПОДПИСАН ЭЛЕКТРОННОЙ ПОДПИСЬЮ Сертификат: 090005687801СЕВЗОН237КАСПС0425108 Область: ФЕДЕРАЛЬНАЯ СЛУЖБА ГОСУДАРСТВЕННОЙ РЕГИСТРАЦИИ КАДАСТРА И КАРТОГРАФИИ Действителен с 27.06.2023 по 19.09.2024	ИНИЦИАЛЫ, ФАМИЛИЯ

Земельный участок				
вид объекта недвижимости				
Лист № 3 раздела 4.2		Всего листов раздела 4.2: 27		Всего разделов: 8
Всего листов выписки: 81				
14.08.2023г. № КУВИ-001/2023-185071060				
Кадастровый номер:		47:14:0000000:39205		
Сведения о характерных точках границы части (частей) земельного участка				
Учетный номер части: 47:14:0000000:39205/3				
Система координат МСК 47 лоя 2				
Номер точки	Координаты, м		Описание закрепления на местности	Средняя квадратичная погрешность определения координат характерных точек границ земельного участка, м
	Х	У		
	2	3	4	5
1	425729.93	2191525.61	-	-
2	425723.4	2191545.54	-	-
3	425741.48	2191551.39	-	-
4	425748.01	2191531.47	-	-
1	425729.93	2191525.61	-	-

ПОЛНОЕ НАИМЕНОВАНИЕ ДОЛЖНОСТИ		 ДОКУМЕНТ ПОДПИСАН ЭЛЕКТРОННОЙ ПОДПИСЬЮ Сертификат: 090803687801СВЗ02137КАСПСК425108 Область: ФЕДЕРАЛЬНАЯ СЛУЖБА ГОСУДАРСТВЕННОЙ РЕГИСТРАЦИИ, КАДАСТРА И КАРТОГРАФИИ Действителен с 17.06.2012 по 19.09.2024	ИНИЦИАЛЫ, ФАМИЛИЯ	

Земельный участок				
вид объекта недвижимости				
Лист № 4 раздела 4.2		Всего листов раздела 4.2: 27		Всего разделов: 8
Всего листов выписки: 81				
14.08.2023г. № КУВИ-001/2023-185071060				
Кадастровый номер:		47:14:0000000:39205		
Сведения о характерных точках границы части (частей) земельного участка				
Учетный номер части: 47:14:0000000:39205/4				
Система координат МСК 47 лоя 2				
Номер точки	Координаты, м		Описание закрепления на местности	Средняя квадратичная погрешность определения координат характерных точек границ земельного участка, м
	Х	У		
	2	3	4	5
1	425805.44	2191356.28	-	-
2	425789.63	2191351.68	-	-
3	425788.6	2191354.54	-	-
4	425795.35	2191356.82	-	-
5	425804.32	2191359.7	-	-
1	425805.44	2191356.28	-	-
1	425793.48	2191362.52	-	-
2	425786.57	2191360.19	-	-
3	425777.43	2191385.63	-	-
4	425794.22	2191390.51	-	-
5	425802.45	2191365.4	-	-
1	425793.48	2191362.52	-	-
1	425283.07	2192864.03	-	-
2	425266.57	2192912.91	-	-
3	425278	2192936.77	-	-
4	425294.63	2192888.16	-	-
1	425283.07	2192864.03	-	-

ПОЛНОЕ НАИМЕНОВАНИЕ ДОЛЖНОСТИ		 ДОКУМЕНТ ПОДПИСАН ЭЛЕКТРОННОЙ ПОДПИСЬЮ Сертификат: 090803687801СВЗ02137КАСПСК425108 Область: ФЕДЕРАЛЬНАЯ СЛУЖБА ГОСУДАРСТВЕННОЙ РЕГИСТРАЦИИ, КАДАСТРА И КАРТОГРАФИИ Действителен с 17.06.2012 по 19.09.2024	ИНИЦИАЛЫ, ФАМИЛИЯ	

Земельный участок вид объекта недвижимости				
Лист № 5 раздела 4.2		Всего листов раздела 4.2: 27		Всего разделов: 8
14.08.2023г. № КУВИ-001/2023-185071060		Кадастровый номер: 47:14:0000000:39205		
Сведения о характерных точках границы части (частей) земельного участка Учетный номер части: 47:14:0000000:39205/5 Система координат МСК 47-гоя 2				
Номер точки	Координаты, м		Описание закрепления на местности	Средняя квадратичная погрешность определения координат характерных точек границ земельного участка, м
	X	Y		
1	2	3	4	5
1	425415.37	2192467	-	-
2	425412.1	2192476.83	-	-
3	425418.28	2192477.18	-	0.1
4	425418.83	2192467.19	-	0.1
1	425415.37	2192467	-	-

ПОСЛОН НАИМНОВАНИЕ ДОЛЖНОСТИ		 ДОКУМЕНТ ПОДПИСАН ЭЛЕКТРОННОЙ ПОДПИСЬЮ Сертификат: 090003687801СВЗВОДНЗУАСДС0425108 Область: ФЕДЕРАЛЬНАЯ СЛУЖБА ГОСУДАРСТВЕННОЙ РЕГИСТРАЦИИ КАДАСТРА И КАРТОГРАФИИ Действителен с 17.06.2022 по 19.09.2024	ИНИЦИАЛЫ, ФАМИЛИЯ
------------------------------	--	--	-------------------

Земельный участок вид объекта недвижимости				
Лист № 6 раздела 4.2		Всего листов раздела 4.2: 27		Всего разделов: 8
14.08.2023г. № КУВИ-001/2023-185071060		Кадастровый номер: 47:14:0000000:39205		
Сведения о характерных точках границы части (частей) земельного участка Учетный номер части: 47:14:0000000:39205/6 Система координат МСК 47-гоя 2				
Номер точки	Координаты, м		Описание закрепления на местности	Средняя квадратичная погрешность определения координат характерных точек границ земельного участка, м
	X	Y		
1	2	3	4	5
1	425773.72	2191395.96	-	-
2	425758.96	2191437.06	-	-
3	425717.28	2191564.21	-	-
4	425608.68	2191890.7	-	-
5	425526.54	2192135.22	-	-
6	425475.36	2192287.6	-	-
7	425464.4	2192320.17	-	-
8	425466.94	2192321.09	-	-
9	425463.2	2192332.98	-	-
10	425460.38	2192332.12	-	-
11	425449.06	2192365.72	-	-
12	425451.64	2192366.43	-	-
13	425440.39	2192400.25	-	-
14	425435.24	2192414.98	-	-
15	425431.54	2192427.68	-	-
16	425428.71	2192426.83	-	-
17	425409.39	2192485	-	-
18	425411.54	2192485.4	-	-
19	425398.9	2192523.91	-	-
20	425396.8	2192522.9	-	-
21	425391.9	2192537.66	-	-
22	425394.27	2192538.61	-	-
23	425392.9	2192542.67	-	-
24	425391.97	2192545.47	-	-

ПОСЛОН НАИМНОВАНИЕ ДОЛЖНОСТИ		 ДОКУМЕНТ ПОДПИСАН ЭЛЕКТРОННОЙ ПОДПИСЬЮ Сертификат: 090003687801СВЗВОДНЗУАСДС0425108 Область: ФЕДЕРАЛЬНАЯ СЛУЖБА ГОСУДАРСТВЕННОЙ РЕГИСТРАЦИИ КАДАСТРА И КАРТОГРАФИИ Действителен с 17.06.2022 по 19.09.2024	ИНИЦИАЛЫ, ФАМИЛИЯ
------------------------------	--	---	-------------------

Земельный участок вид объекта недвижимости					
Лист № 7 раздела 4.2		Всего листов раздела 4.2: 27		Всего разделов: 8	Всего листов выписки: 81
14.08.2023г. № КУ/ВИ-001/2023-185071060					
Кадастровый номер:		47:14:0000000:39205			
1	2	3	4	5	
25	425390.78	2192548.96	-	-	
26	425388.42	2192548.13	-	-	
27	425383.04	2192564.31	-	-	
28	425385.46	2192565.06	-	-	
29	425372.46	2192604	-	-	
30	425371.6	2192603.72	-	-	
31	425359.84	2192637.77	-	-	
32	425353.07	2192658.24	-	-	
33	425351.91	2192657.94	-	-	
34	425302.08	2192807.71	-	-	
35	425199.62	2193111.22	-	-	
36	425135.24	2193306.91	-	-	
37	425137.95	2193307.78	-	-	
38	425129.15	2193332.74	-	-	
39	425126.49	2193340.29	-	-	
40	425124.46	2193346.06	-	-	
41	425123.05	2193349.8	-	-	
42	425122.31	2193351.88	-	-	
43	425120.78	2193351.32	-	-	
44	425114.42	2193370.88	-	-	
45	425115.89	2193371.36	-	-	
46	425108.27	2193393.09	-	-	
47	425115.53	2193395.54	-	0.1	
48	425130.09	2193352.41	-	0.1	
49	425144.7	2193309.45	-	0.1	
50	425159.27	2193245.4	-	0.1	
51	425176.88	2193193.25	-	0.1	
52	425195.87	2193137.27	-	0.1	
53	425215.53	2193078.4	-	0.1	

ПОСНОЕ ВНИМАНИЕ ДОЛЖНОСТИ		 ДОКУМЕНТ ПОДПИСАН ЭЛЕКТРОННОЙ ПОДПИСЬЮ Сертификат: 09000368780 (СВЭВОДНЗУАСДС0425108) Область: ФЕДЕРАЛЬНАЯ СЛУЖБА ГОСУДАРСТВЕННОЙ РЕГИСТРАЦИИ, КАДАСТРА И КАРТОГРАФИИ Действителен с 17.06.2013 по 15.05.2024	ИНИЦИАЛЫ, ФАМИЛИЯ
---------------------------	--	---	-------------------

Земельный участок вид объекта недвижимости					
Лист № 8 раздела 4.2		Всего листов раздела 4.2: 27		Всего разделов: 8	Всего листов выписки: 81
14.08.2023г. № КУ/ВИ-001/2023-185071060					
Кадастровый номер:		47:14:0000000:39205			
1	2	3	4	5	
54	425234.62	2193021.54	-	0.1	
55	425254.28	2192963.17	-	0.1	
56	425273.99	2192904.81	-	0.1	
57	425292.8	2192848.8	-	0.1	
58	425312.85	2192789.62	-	0.1	
59	425331.99	2192731.85	-	0.1	
60	425355.58	2192676.26	-	0.1	
61	425367.3	2192640.64	-	0.1	
62	425379.51	2192604.29	-	0.1	
63	425394.37	2192559.49	-	0.1	
64	425410.26	2192512.33	-	0.1	
65	425423.32	2192473.73	-	0.1	
66	425436.29	2192434.65	-	0.1	
67	425452.06	2192387.98	-	0.1	
68	425467.58	2192341.43	-	0.1	
69	425482.39	2192296.92	-	0.1	
70	425501.87	2192238.39	-	0.1	
71	425520.71	2192182.04	-	0.1	
72	425539.65	2192125.24	-	0.1	
73	425559.32	2192066.67	-	0.1	
74	425578.78	2192008.38	-	0.1	
75	425598.14	2191950.47	-	0.1	
76	425617.85	2191891.89	-	0.1	
77	425637.86	2191831.72	-	0.1	
78	425655.87	2191777.6	-	0.1	
79	425672.32	2191728.22	-	0.1	
80	425690.62	2191673.48	-	0.1	
81	425705.26	2191629.38	-	0.1	
82	425719.69	2191585.81	-	0.1	

ПОСНОЕ ВНИМАНИЕ ДОЛЖНОСТИ		 ДОКУМЕНТ ПОДПИСАН ЭЛЕКТРОННОЙ ПОДПИСЬЮ Сертификат: 09000368780 (СВЭВОДНЗУАСДС0425108) Область: ФЕДЕРАЛЬНАЯ СЛУЖБА ГОСУДАРСТВЕННОЙ РЕГИСТРАЦИИ, КАДАСТРА И КАРТОГРАФИИ Действителен с 17.06.2013 по 15.05.2024	ИНИЦИАЛЫ, ФАМИЛИЯ
---------------------------	--	--	-------------------

Земельный участок вид объекта недвижимости				
Лист № 9 раздела 4.2		Всего листов раздела 4.2: 27		Всего разделов: 8
14.08.2023г. № КУ/ВИ-001/2023-185071060				
Кадастровый номер:		47:14:0000000:39205		
1	2	3	4	5
83	425736.5	2191535.17	-	0.1
84	425750.99	2191491.2	-	0.1
85	425766.23	2191445.11	-	0.1
86	425778.63	2191407.71	-	0.1
87	425787.75	2191410.25	-	-
88	425790.87	2191400.74	-	-
1	425773.72	2191395.96	-	-

ПОЛНОЕ НАИМЕНОВАНИЕ ДОЛЖНОСТИ		 ДОКУМЕНТ ПОДПИСАН ЭЛЕКТРОННОЙ ПОДПИСЬЮ Сертификат: 090003687801СВЗВОДИЗУАСДСКС425108 Область: ФЕДЕРАЛЬНАЯ СЛУЖБА ГОСУДАРСТВЕННОЙ РЕГИСТРАЦИИ КАДАСТРА И КАРТОГРАФИИ Действителен с 17.06.2022 по 19.09.2024	ИНИЦИАЛЫ, ФАМИЛИЯ

Земельный участок вид объекта недвижимости				
Лист № 10 раздела 4.2		Всего листов раздела 4.2: 27		Всего разделов: 8
14.08.2023г. № КУ/ВИ-001/2023-185071060				
Кадастровый номер:		47:14:0000000:39205		
Сведения о характерных точках границы части (частей) земельного участка				
Учетный номер части: 47:14:0000000:39205/7				
Система координат МСК 47-гоя 2				
Номер точки	Координаты, м		Описание закрепления на местности	Средняя квадратичная погрешность определения координат характерных точек границ земельного участка, м
	X	Y		
1	2	3	4	5
1	425780.56	2191376.92	-	-
2	425779.21	2191380.69	-	-
3	425795.2	2191387.51	-	-
4	425796.45	2191383.69	-	-
1	425780.56	2191376.92	-	-
1	425733.86	2191513.62	-	-
2	425732.62	2191517.42	-	-
3	425737.39	2191518.77	-	0.1
4	425745.78	2191521.47	-	0.1
5	425750.82	2191522.9	-	-
6	425752.07	2191519.1	-	-
7	425746.94	2191517.65	-	0.1
8	425738.55	2191514.95	-	0.1
1	425733.86	2191513.62	-	-

ПОЛНОЕ НАИМЕНОВАНИЕ ДОЛЖНОСТИ		 ДОКУМЕНТ ПОДПИСАН ЭЛЕКТРОННОЙ ПОДПИСЬЮ Сертификат: 090003687801СВЗВОДИЗУАСДСКС425108 Область: ФЕДЕРАЛЬНАЯ СЛУЖБА ГОСУДАРСТВЕННОЙ РЕГИСТРАЦИИ КАДАСТРА И КАРТОГРАФИИ Действителен с 17.06.2022 по 19.09.2024	ИНИЦИАЛЫ, ФАМИЛИЯ

Земельный участок				
вид объекта недвижимости				
Лист № 11 раздела 4.2		Всего листов раздела 4.2: 27		Всего разделов: 8
14.08.2023г. № КУВИ-001/2023-185071060				
Кадастровый номер:			47:14:0000000:39205	
Сведения о характерных точках границы части (частей) земельного участка				
Учетный номер части: 47:14:0000000:39205.8				
Система координат МСК 47 лоя 2				
Номер точки	Координаты, м		Описание закрепления на местности	Средняя квадратичная погрешность определения координат характерных точек границ земельного участка, м
	X	Y		
1	2	3	4	5
1	425415.37	2192467	-	-
2	425412.1	2192476.83	-	-
3	425418.28	2192477.18	-	0.1
4	425418.83	2192467.19	-	0.1
1	425415.37	2192467	-	-

ПОЛНОЕ НАИМенование ДОЛЖНОСТИ	 ДОКУМЕНТ ПОДПИСАН ЭЛЕКТРОННОЙ ПОДПИСЬЮ Сертификат: 090805687801СВЗВОДИЗ78АСДСК425108 Область: ФЕДЕРАЛЬНАЯ СЛУЖБА ГОСУДАРСТВЕННОЙ РЕГИСТРАЦИИ, КАДАСТРА И КАРТОГРАФИИ Действителен с 27.06.2022 по 19.09.2024	ИНИЦИАЛЫ, ФАМИЛИЯ

Земельный участок				
вид объекта недвижимости				
Лист № 12 раздела 4.2		Всего листов раздела 4.2: 27		Всего разделов: 8
14.08.2023г. № КУВИ-001/2023-185071060				
Кадастровый номер:			47:14:0000000:39205	
Сведения о характерных точках границы части (частей) земельного участка				
Учетный номер части: 47:14:0000000:39205.9				
Система координат МСК 47 лоя 2				
Номер точки	Координаты, м		Описание закрепления на местности	Средняя квадратичная погрешность определения координат характерных точек границ земельного участка, м
	X	Y		
1	2	3	4	5
1	425763	2191425.81	-	-
2	425758.96	2191437.06	-	-
3	425717.28	2191564.21	-	-
4	425608.68	2191890.7	-	-
5	425563.57	2192024.98	-	-
6	425581.15	2192030.82	-	-
7	425721.95	2191607.48	-	-
8	425735.33	2191570.16	-	-
9	425781.48	2191429.38	-	-
1	425763	2191425.81	-	-

ПОЛНОЕ НАИМенование ДОЛЖНОСТИ	 ДОКУМЕНТ ПОДПИСАН ЭЛЕКТРОННОЙ ПОДПИСЬЮ Сертификат: 090805687801СВЗВОДИЗ78АСДСК425108 Область: ФЕДЕРАЛЬНАЯ СЛУЖБА ГОСУДАРСТВЕННОЙ РЕГИСТРАЦИИ, КАДАСТРА И КАРТОГРАФИИ Действителен с 27.06.2022 по 19.09.2024	ИНИЦИАЛЫ, ФАМИЛИЯ

Земельный участок вид объекта недвижимости				
Лист № 13 раздела 4.2		Всего листов раздела 4.2: 27		Всего разделов: 8
14.08.2023г. № КУ/ВИ-001/2023-185071060				
Кадастровый номер:		47:14:0000000:39205		
Сведения о характерных точках границы части (частей) земельного участка				
Учетный номер части: 47:14:0000000:39205/10				
Система координат МСК 47 лоя 2				
Номер точки	Координаты, м		Описание закрепления на местности	Средняя квадратичная погрешность определения координат характерных точек границ земельного участка, м
	X	Y		
1	2	3	4	5
1	425773.72	2191395.96	-	-
2	425758.96	2191437.06	-	-
3	425717.28	2191564.21	-	-
4	425608.68	2191890.7	-	-
5	425526.54	2192135.22	-	-
6	425475.36	2192287.6	-	-
7	425464.4	2192320.17	-	-
8	425466.94	2192321.09	-	-
9	425463.2	2192332.98	-	-
10	425460.38	2192332.12	-	-
11	425449.06	2192365.72	-	-
12	425451.64	2192366.43	-	-
13	425440.39	2192400.25	-	-
14	425435.24	2192414.98	-	-
15	425431.54	2192427.68	-	-
16	425428.71	2192426.83	-	-
17	425409.39	2192485	-	-
18	425411.54	2192485.4	-	-
19	425398.9	2192523.91	-	-
20	425396.8	2192522.9	-	-
21	425391.9	2192537.66	-	-
22	425394.27	2192538.61	-	-
23	425392.9	2192542.67	-	-
24	425391.97	2192545.47	-	-

ПОЛНОЕ НАИМЕНОВАНИЕ ДОЛЖНОСТИ		 ДОКУМЕНТ ПОДПИСАН ЭЛЕКТРОННОЙ ПОДПИСЬЮ Сертификат: 090803687801СВВОДНЗУКАСРС0425108 Область: ФЕДЕРАЛЬНАЯ СЛУЖБА ГОСУДАРСТВЕННОЙ РЕГИСТРАЦИИ КАДАСТРА И КАРТОГРАФИИ Действителен с 17.06.2024 по 19.09.2024	ИНИЦИАЛЫ, ФАМИЛИЯ
-------------------------------	--	--	-------------------

Земельный участок вид объекта недвижимости					
Лист № 14 раздела 4.2		Всего листов раздела 4.2: 27		Всего разделов: 8	
14.08.2023г. № КУ/ВИ-001/2023-185071060					
Кадастровый номер:		47:14:0000000:39205			
1	2		3	4	5
	X	Y			
25	425390.78	2192548.96	-	-	
26	425388.42	2192548.13	-	-	
27	425383.04	2192564.31	-	-	
28	425385.46	2192565.06	-	-	
29	425372.46	2192604	-	-	
30	425371.6	2192603.72	-	-	
31	425359.84	2192637.77	-	-	
32	425353.07	2192658.24	-	-	
33	425351.91	2192657.94	-	-	
34	425302.08	2192807.71	-	-	
35	425199.62	2193111.22	-	-	
36	425135.24	2193306.91	-	-	
37	425137.95	2193307.78	-	-	
38	425129.15	2193332.74	-	-	
39	425126.49	2193340.29	-	-	
40	425124.46	2193346.06	-	-	
41	425123.05	2193349.8	-	-	
42	425122.31	2193351.88	-	-	
43	425120.78	2193351.32	-	-	
44	425114.42	2193370.88	-	-	
45	425115.89	2193371.36	-	-	
46	425108.27	2193393.09	-	-	
47	425115.53	2193395.54	-	0.1	
48	425130.09	2193352.41	-	0.1	
49	425144.7	2193309.45	-	0.1	
50	425159.27	2193245.4	-	0.1	
51	425176.88	2193193.25	-	0.1	
52	425195.87	2193137.27	-	0.1	
53	425215.53	2193078.4	-	0.1	

ПОЛНОЕ НАИМЕНОВАНИЕ ДОЛЖНОСТИ		 ДОКУМЕНТ ПОДПИСАН ЭЛЕКТРОННОЙ ПОДПИСЬЮ Сертификат: 090803687801СВВОДНЗУКАСРС0425108 Область: ФЕДЕРАЛЬНАЯ СЛУЖБА ГОСУДАРСТВЕННОЙ РЕГИСТРАЦИИ КАДАСТРА И КАРТОГРАФИИ Действителен с 17.06.2024 по 19.09.2024	ИНИЦИАЛЫ, ФАМИЛИЯ
-------------------------------	--	---	-------------------

Земельный участок вид объекта недвижимости					
Лист № 15 раздела 4.2		Всего листов раздела 4.2: 27		Всего разделов: 8	Всего листов выписки: 81
14.08.2023г. № КУ/ВИ-001/2023-185071060					
Кадастровый номер:		47:14:0000000:39205			
1	2	3	4	5	
54	425234.62	2193021.54	-	0.1	
55	425254.28	2192963.17	-	0.1	
56	425273.99	2192904.81	-	0.1	
57	425292.8	2192848.8	-	0.1	
58	425312.85	2192789.62	-	0.1	
59	425331.99	2192731.85	-	0.1	
60	425355.58	2192676.26	-	0.1	
61	425367.3	2192640.64	-	0.1	
62	425379.51	2192604.29	-	0.1	
63	425394.37	2192559.49	-	0.1	
64	425410.26	2192512.33	-	0.1	
65	425423.32	2192473.73	-	0.1	
66	425436.29	2192434.65	-	0.1	
67	425452.06	2192387.98	-	0.1	
68	425467.58	2192341.43	-	0.1	
69	425482.39	2192296.92	-	0.1	
70	425501.87	2192238.39	-	0.1	
71	425520.71	2192182.04	-	0.1	
72	425539.65	2192125.24	-	0.1	
73	425559.32	2192066.67	-	0.1	
74	425578.78	2192008.38	-	0.1	
75	425598.14	2191950.47	-	0.1	
76	425617.85	2191891.89	-	0.1	
77	425637.86	2191831.72	-	0.1	
78	425655.87	2191777.6	-	0.1	
79	425672.32	2191728.22	-	0.1	
80	425690.62	2191673.48	-	0.1	
81	425705.26	2191629.38	-	0.1	
82	425719.69	2191585.81	-	0.1	

ПОСЛОНЕ ВИМОЖЕВАНЕ ДОЛЖНОСТИ		 ДОКУМЕНТ ПОДПИСАН ЭЛЕКТРОННОЙ ПОДПИСЬЮ Сертификат: 090005687801СЕВВОДНЗ376АСДСК425108 Отделение: ФЕДЕРАЛЬНАЯ СЛУЖБА ГОСУДАРСТВЕННОЙ РЕГИСТРАЦИИ КАДАСТРА И КАРТОГРАФИИ Действителен с 17.06.2023 по 19.09.2024	ИНИЦИАЛЫ, ФАМИЛИЯ	

Земельный участок вид объекта недвижимости					
Лист № 16 раздела 4.2		Всего листов раздела 4.2: 27		Всего разделов: 8	Всего листов выписки: 81
14.08.2023г. № КУ/ВИ-001/2023-185071060					
Кадастровый номер:		47:14:0000000:39205			
1	2	3	4	5	
83	425736.5	2191535.17	-	0.1	
84	425750.99	2191491.2	-	0.1	
85	425766.23	2191445.11	-	0.1	
86	425778.63	2191407.71	-	0.1	
87	425787.75	2191410.25	-	-	
88	425790.87	2191400.74	-	-	
1	425773.72	2191395.96	-	-	

ПОСЛОНЕ ВИМОЖЕВАНЕ ДОЛЖНОСТИ		 ДОКУМЕНТ ПОДПИСАН ЭЛЕКТРОННОЙ ПОДПИСЬЮ Сертификат: 090005687801СЕВВОДНЗ376АСДСК425108 Отделение: ФЕДЕРАЛЬНАЯ СЛУЖБА ГОСУДАРСТВЕННОЙ РЕГИСТРАЦИИ КАДАСТРА И КАРТОГРАФИИ Действителен с 17.06.2023 по 19.09.2024	ИНИЦИАЛЫ, ФАМИЛИЯ	

Земельный участок вид объекта недвижимости				
Лист № 17 раздела 4.2		Всего листов раздела 4.2: 27		Всего разделов: 8
14.08.2023г. № КУВИ-001/2023-185071060				
Кадастровый номер: 47:14:0000000:39205				
Сведения о характерных точках границы части (частей) земельного участка				
Учетный номер части: 47:14:0000000:39205/11				
Система координат МСК 47 лоя 2				
Номер точки	Координаты, м		Описание закрепления на местности	Средняя квадратичная погрешность определения координат характерных точек границ земельного участка, м
	X	Y		
	2	3	4	5
1	426193.37	2190190.81	-	-
2	426157.47	2190296.7	-	-
3	426142.34	2190293.08	-	-
4	426122.84	2190350.58	-	-
5	426140.65	2190354.91	-	-
6	426148.25	2190331.27	-	0.5
7	426169.72	2190268.13	-	0.5
8	426185.01	2190223.36	-	-
9	426196.05	2190190.95	-	-
1	426193.37	2190190.81	-	-
1	426138.65	2190361.56	-	-
2	426120.13	2190356.27	-	-
3	426098.77	2190419.28	-	-
4	426085.65	2190457.45	-	-
5	426085.46	2190463.12	-	-
6	426088.79	2190465.73	-	-
7	426097.57	2190468.21	-	-
8	426100.73	2190467.66	-	-
9	426103.06	2190464.67	-	-
10	426104.39	2190461.38	-	-
11	426116.73	2190425.46	-	-
12	426117.96	2190422.39	-	-
13	426120.84	2190413.94	-	-
1	426138.65	2190361.56	-	-

ПОЛНОЕ НАИМенование ДОЛЖНОСТИ	 ДОКУМЕНТ ПОДПИСАН ЭЛЕКТРОННОЙ ПОДПИСЬЮ Сертификат: 090005687801СЕВВОДИЗ3КАСРС0425108 Область: ФЕДЕРАЛЬНАЯ СЛУЖБА ГОСУДАРСТВЕННОЙ РЕГИСТРАЦИИ, КАДАСТРА И КАРТОГРАФИИ Действителен с 27.06.2022 по 19.09.2024	ИНИЦИАЛЫ, ФАМИЛИЯ

Земельный участок вид объекта недвижимости				
Лист № 18 раздела 4.2		Всего листов раздела 4.2: 27		Всего разделов: 8
14.08.2023г. № КУВИ-001/2023-185071060				
Кадастровый номер: 47:14:0000000:39205				
	2	3	4	5
1	426086.13	2190472.9	-	-
2	426082.34	2190473.19	-	-
3	426079.57	2190475.11	-	-
4	426077.53	2190481.15	-	-
5	426092.74	2190485.82	-	-
6	426094.4	2190486.27	-	-
7	426095.72	2190486.62	-	-
8	426098.2	2190479.36	-	-
9	426097.87	2190478.22	-	-
10	426097.28	2190477.26	-	-
11	426095.56	2190475.35	-	-
1	426086.13	2190472.9	-	-

ПОЛНОЕ НАИМенование ДОЛЖНОСТИ	 ДОКУМЕНТ ПОДПИСАН ЭЛЕКТРОННОЙ ПОДПИСЬЮ Сертификат: 090005687801СЕВВОДИЗ3КАСРС0425108 Область: ФЕДЕРАЛЬНАЯ СЛУЖБА ГОСУДАРСТВЕННОЙ РЕГИСТРАЦИИ, КАДАСТРА И КАРТОГРАФИИ Действителен с 27.06.2022 по 19.09.2024	ИНИЦИАЛЫ, ФАМИЛИЯ

Земельный участок вид объекта недвижимости				
Лист № 19 раздела 4.2		Всего листов раздела 4.2: 27		Всего разделов: 8
14.08.2023г. № КУВИ-001/2023-185071060				
Кадастровый номер:		47:14:0000000:39205		
Сведения о характерных точках границы части (частей) земельного участка				
Учетный номер части: 47:14:0000000:39205/14				
Система координат МСК 47 лоя 2				
Номер точки	Координаты, м		Описание закрепления на местности	Средняя квадратичная погрешность определения координат характерных точек границ земельного участка, м
	X	Y		
1	2	3	4	5
1	426170.95	2190256.94	-	-
2	426157.47	2190296.7	-	-
3	426142.34	2190293.08	-	-
4	426122.84	2190350.58	-	-
5	426139.14	2190354.54	-	-
6	426146.66	2190331.23	-	0.25
1	426170.95	2190256.94	-	-
1	426136.86	2190361.05	-	-
2	426120.13	2190356.27	-	-
3	426098.77	2190419.28	-	-
4	426085.65	2190457.45	-	-
5	426085.46	2190463.12	-	-
6	426088.79	2190465.73	-	-
7	426097.57	2190468.21	-	-
8	426100.73	2190467.66	-	-
9	426102.55	2190465.33	-	-
10	426107.73	2190449.9	-	0.25
11	426136.71	2190361.45	-	0.25
1	426136.86	2190361.05	-	-
1	426086.13	2190472.9	-	-
2	426082.34	2190473.19	-	-
3	426079.57	2190475.11	-	-
4	426077.53	2190481.15	-	-
5	426092.74	2190485.82	-	0.25

ПОЛНОЕ ИЛИ ЧАСТИЧНОЕ ИСПОЛНЕНИЕ ДОЛЖНОСТИ		 ДОКУМЕНТ ПОДПИСАН ЭЛЕКТРОННОЙ ПОДПИСЬЮ Сертификат: 090005687801СЕВВОД01376АСДС0425108 Область: ФЕДЕРАЛЬНАЯ СЛУЖБА ГОСУДАРСТВЕННОЙ РЕГИСТРАЦИИ, КАДАСТРА И КАРТОГРАФИИ Действителен с 27.06.2022 по 19.09.2024	ИНИЦИАЛЫ, ФАМИЛИЯ	
---	--	--	-------------------	--

Земельный участок вид объекта недвижимости				
Лист № 20 раздела 4.2		Всего листов раздела 4.2: 27		Всего разделов: 8
14.08.2023г. № КУВИ-001/2023-185071060				
Кадастровый номер:		47:14:0000000:39205		
1	2	3	4	5
6	426095.72	2190486.63	-	-
7	426098.2	2190479.36	-	-
8	426097.87	2190478.22	-	-
9	426097.28	2190477.26	-	-
10	426095.56	2190475.35	-	-
1	426086.13	2190472.9	-	-

ПОЛНОЕ ИЛИ ЧАСТИЧНОЕ ИСПОЛНЕНИЕ ДОЛЖНОСТИ		 ДОКУМЕНТ ПОДПИСАН ЭЛЕКТРОННОЙ ПОДПИСЬЮ Сертификат: 090005687801СЕВВОД01376АСДС0425108 Область: ФЕДЕРАЛЬНАЯ СЛУЖБА ГОСУДАРСТВЕННОЙ РЕГИСТРАЦИИ, КАДАСТРА И КАРТОГРАФИИ Действителен с 27.06.2022 по 19.09.2024	ИНИЦИАЛЫ, ФАМИЛИЯ	
---	--	---	-------------------	--

Земельный участок вид объекта недвижимости				
Лист № 21 раздела 4.2		Всего листов раздела 4.2: 27		Всего разделов: 8
14.08.2023г. № КУ/ВИ-001/2023-185071060				
Кадастровый номер:		47:14:0000000:39205		
Сведения о характерных точках границы части (частей) земельного участка Учетный номер части: 47:14:0000000:39205/17				
Номер точки	Координаты, м		Описание закрепления на местности	Средняя квадратичная погрешность определения координат характерных точек границ земельного участка, м
	X	Y		
1	2	3	4	5
1	425341.54	2192689.11	-	-
2	425342.86	2192685.14	-	-
3	425354.42	2192685.43	-	-
4	425363.9	2192657.07	-	-
5	425391.64	2192574.14	-	-
6	425385.38	2192565.3	-	-
7	425385.46	2192565.06	-	-
8	425385.14	2192564.96	-	-
9	425383.56	2192562.74	-	-
10	425384.14	2192561.01	-	-
11	425386.2	2192559.54	-	-
12	425393.18	2192569.39	-	-
13	425400.58	2192546.37	-	-
14	425393	2192542.36	-	-
15	425393.66	2192540.43	-	-
16	425394.59	2192538.67	-	-
17	425401.89	2192542.54	-	-
18	425411.55	2192515.39	-	-
19	425421.78	2192486.92	-	-
20	425409.52	2192484.6	-	-
21	425410.8	2192480.77	-	-
22	425423.04	2192483.09	-	-
23	425430.45	2192457.96	-	-
24	425438.58	2192433.09	-	-

ПОСЛОНЕ ВИМАКОВАНИЕ ДОЛЖНОСТИ		 ДОКУМЕНТ ПОДПИСАН ЭЛЕКТРОННОЙ ПОДПИСЬЮ Сертификат: 090008687801СВВОДНЗУМАСДС0425108 Область: ФЕДЕРАЛЬНАЯ СЛУЖБА ГОСУДАРСТВЕННОЙ РЕГИСТРАЦИИ КАДАСТРА И КАРТОГРАФИИ Действителен с 17.06.2014 по 19.09.2024	ИНИЦИАЛЫ, ФАМИЛИЯ
-------------------------------	--	--	-------------------


Земельный участок вид объекта недвижимости				
Лист № 22 раздела 4.2		Всего листов раздела 4.2: 27		Всего разделов: 8
14.08.2023г. № КУ/ВИ-001/2023-185071060				
Кадастровый номер:		47:14:0000000:39205		
1	2	3	4	5
25	425433.26	2192435.18	-	-
26	425431.53	2192431.59	-	-
27	425440.2	2192428.16	-	-
28	425457.97	2192375.35	-	-
29	425466.8	2192347.85	-	-
30	425476.45	2192318.85	-	-
31	425480.25	2192320.11	-	-
32	425471.12	2192347.53	-	-
33	425474.89	2192349.66	-	-
34	425473.6	2192353.52	-	-
35	425469.85	2192351.41	-	-
36	425461.77	2192376.58	-	-
37	425443.7	2192430.31	-	-
38	425434.28	2192459.12	-	-
39	425427.05	2192483.63	-	-
40	425436.94	2192484.56	-	-
41	425438.23	2192483.99	-	-
42	425437.07	2192488.59	-	-
43	425437	2192488.58	-	-
44	425425.81	2192487.53	-	-
45	425415.31	2192516.73	-	-
46	425404.89	2192546.03	-	-
47	425395.76	2192574.42	-	-
48	425367.7	2192658.33	-	-
49	425357.78	2192688.01	-	-
50	425351.62	2192714.98	-	-
51	425342.04	2192747.23	-	-
52	425342.21	2192747.28	-	-
53	425340.94	2192751.08	-	-

ПОСЛОНЕ ВИМАКОВАНИЕ ДОЛЖНОСТИ		 ДОКУМЕНТ ПОДПИСАН ЭЛЕКТРОННОЙ ПОДПИСЬЮ Сертификат: 090008687801СВВОДНЗУМАСДС0425108 Область: ФЕДЕРАЛЬНАЯ СЛУЖБА ГОСУДАРСТВЕННОЙ РЕГИСТРАЦИИ КАДАСТРА И КАРТОГРАФИИ Действителен с 17.06.2014 по 19.09.2024	ИНИЦИАЛЫ, ФАМИЛИЯ
-------------------------------	--	---	-------------------

Земельный учет				
вид объекта недвижимости				
Лист № 25 раздела 4.2	Всего листов раздела 4.2: 27		Всего разделов: 8	Всего листов выписки: 81
14.08.2023г. № КУВИ-001/2023-185071060				
Кадастровый номер:		47:14:0000000:39205		
1	2	3	4	5
25	425153.82	2193311.2	-	-
26	425153.29	2193312.84	-	-
27	425150.97	2193312.32	-	-
28	425149.48	2193316.6	-	-
29	425148.22	2193316.96	-	-
30	425140.51	2193339.82	-	-
31	425141.49	2193339.54	-	-
32	425140.31	2193342.93	-	-
33	425142.14	2193343.5	-	-
34	425138.98	2193344.41	-	-
35	425129.95	2193372.43	-	-
36	425120.19	2193402.27	-	-
37	425119.29	2193403.38	-	-
38	425106.54	2193410.38	-	-
39	425126.07	2193417.17	-	-
1	425127.18	2193419.56	-	-

ПОЛНОЕ НАИМенование ДОЛЖНОСТИ		ДОКУМЕНТ ПОДПИСАН ЭЛЕКТРОННОЙ ПОДПИСЬЮ Сертификат: 090805687801СЕВЗОНДЗ78АСДС8425188 Орган: ФЕДЕРАЛЬНАЯ СЛУЖБА ГОСУДАРСТВЕННОЙ РЕГИСТРАЦИИ, КАДАСТРА И КАРТОГРАФИИ Действителен с 17.06.2012 по 19.09.2024	ИНИЦИАЛЫ, ФАМИЛИЯ

Земельный учет				
вид объекта недвижимости				
Лист № 26 раздела 4.2	Всего листов раздела 4.2: 27		Всего разделов: 8	Всего листов выписки: 81
14.08.2023г. № КУВИ-001/2023-185071060				
Кадастровый номер:		47:14:0000000:39205		
Сведения о характерных точках границы части (частей) земельного участка				
Учетный номер части: 47:14:0000000:39205/20				
Номер точки	Координаты, м		Описание закрепления на местности	Средняя квадратичная погрешность определения координат характерных точек границ земельного участка, м
	X	Y		
	2	3	4	5
1	425266.59	2192912.82	-	-
2	425283.09	2192863.97	-	-
3	425294.66	2192888.09	-	-
4	425278.03	2192936.68	-	-
5	425266.59	2192912.82	-	-

ПОЛНОЕ НАИМенование ДОЛЖНОСТИ		ДОКУМЕНТ ПОДПИСАН ЭЛЕКТРОННОЙ ПОДПИСЬЮ Сертификат: 090805687801СЕВЗОНДЗ78АСДС8425188 Орган: ФЕДЕРАЛЬНАЯ СЛУЖБА ГОСУДАРСТВЕННОЙ РЕГИСТРАЦИИ, КАДАСТРА И КАРТОГРАФИИ Действителен с 17.06.2012 по 19.09.2024	ИНИЦИАЛЫ, ФАМИЛИЯ

Финанс публично-правовой компании "Роскадастр" по Ленинградской области
полное наименование органа регистрации прав
Выписка из Единого государственного реестра недвижимости об объекте недвижимости

Сведения о характеристиках объекта недвижимости

На основании запроса от 14.08.2023г. поступившего на рассмотрение 14.08.2023, сообщаем, что согласно записям Единого государственного реестра недвижимости:

Раздел 1 Лист 1

Сооружение			
вид объекта недвижимости			
Лист № 1 раздела 1	Всего листов раздела 1: 2	Всего разделов: 4	Всего листов выписки: 25
14.08.2023г. № КУВИ-001/2023-185068931			
Кадастровый номер:	47:14:0000000:38802		
Номер кадастрового квартала:	47:14:0000000		
Дата присвоения кадастрового номера:	19.12.2016		
Ранее присвоенный государственный учетный номер:	данные отсутствуют		
Местоположение:	Ленинградская область, Ломоносовский муниципальный район		
Площадь:	данные отсутствуют		
Основная характеристика (для сооружения):	тип	значение	единица измерения
	протяженность	7381	в метрах
Назначение:	7.4. Сооружения дорожного транспорта		
Наименование:	Автомобильная дорога общего пользования "Новый Петергоф-Пизино-Сашино"		
Количество этажей, в том числе подземных этажей:	данные отсутствуют		
Год ввода в эксплуатацию по завершении строительства:	данные отсутствуют		
Год завершения строительства:	1974		
Кадастровая стоимость, руб.:	166130768,86		
Кадастровые номера иных объектов недвижимости, в пределах которых расположен объект недвижимости:	47:14:0000000:38314, 47:14:0000000:38387, 47:14:0000000:39188, 47:14:0000000:39253, 47:14:0000000:39254, 47:14:0000000:39255, 47:14:0313001:3		
Кадастровые номера помещений, машино-мест, расположенных в здании или сооружении:	данные отсутствуют		
Кадастровые номера объектов недвижимости, из которых образован объект недвижимости:	данные отсутствуют		
Кадастровые номера образованных объектов недвижимости:	данные отсутствуют		
Сведения о включении объекта недвижимости в состав предприятия как имущественного комплекса:	данные отсутствуют		
Сведения о включении объекта недвижимости в состав единого недвижимого комплекса:	данные отсутствуют		

полное наименование должности	 ДОКУМЕНТ ПОДПИСАН ЭЛЕКТРОННОЙ ПОДПИСЬЮ Сертификат: 09100568780102380202378ACD5C8425108 Область: ФЕДЕРАЛЬНАЯ СЛУЖБА ГОСУДАРСТВЕННОЙ РЕГИСТРАЦИИ КАДАСТРА И КАРТОГРАФИИ Действителен с 27.06.2014 по 19.09.2024	инициалы, фамилия

Лист 2

Сооружение			
вид объекта недвижимости			
Лист № 2 раздела 1	Всего листов раздела 1: 2	Всего разделов: 4	Всего листов выписки: 25
14.08.2023г. № КУВИ-001/2023-185068931			
Кадастровый номер:	47:14:0000000:38802		
Виды разрешенного использования:	данные отсутствуют		
Сведения о включении объекта недвижимости в реестр объектов культурного наследия:	данные отсутствуют		
Сведения о кадастровом инженере:	данные отсутствуют		
Статус записи об объекте недвижимости:	Сведения об объекте недвижимости имеют статус "актуальные"		
Особые отметки:	Сведения, необходимые для заполнения разделов: 6 - Сведения о частях объекта недвижимости; 7 - Перечень помещений, машино-мест, расположенных в здании, сооружении; 8 - План расположения помещения, машино-места на этаже (планы этажа), отсутствуют.		
Получатель выписки:	Маков Станислав Александрович		

полное наименование должности	 ДОКУМЕНТ ПОДПИСАН ЭЛЕКТРОННОЙ ПОДПИСЬЮ Сертификат: 09100568780102380202378ACD5C8425108 Область: ФЕДЕРАЛЬНАЯ СЛУЖБА ГОСУДАРСТВЕННОЙ РЕГИСТРАЦИИ КАДАСТРА И КАРТОГРАФИИ Действителен с 27.06.2014 по 19.09.2024	инициалы, фамилия

Сведения о зарегистрированных правах

Сооружение вид объекта недвижимости			
Лист № 1 раздела 2	Всего листов раздела 2: 2	Всего разделов: 4	Всего листов выписки: 25
14.08.2023г. № КУВИ-001/2023-185068931			
Кадастровый номер:		47:14:0000000:38802	
1	Правообладатель (правообладатели):	1.1	Государственное казенное учреждение Ленинградской области "Управление автомобильных дорог Ленинградской области", ИНН: 4716021880
	Сведения о возможности предоставления третьим лицам персональных данных физического лица:	1.1.1	данные отсутствуют
2	Вид, номер, дата и время государственной регистрации права:	2.1	Оперативное управление 47:14:0000000:38802-47/012/2017-2 13.09.2017 16:37:44
3	Сведения об осуществлении государственной регистрации сделки, права без необходимого в силу закона согласия третьего лица, органа:	3.1	данные отсутствуют
4	Ограничение прав и обременение объекта недвижимости:	не зарегистрировано	
1	Правообладатель (правообладатели):	1.2	Ленинградская область
	Сведения о возможности предоставления третьим лицам персональных данных физического лица:	1.2.1	данные отсутствуют
2	Вид, номер, дата и время государственной регистрации права:	2.2	Собственность 47:14:0000000:38802-47/012/2017-1 04.07.2017 19:25:35
3	Сведения об осуществлении государственной регистрации сделки, права без необходимого в силу закона согласия третьего лица, органа:	3.2	данные отсутствуют
4	Ограничение прав и обременение объекта недвижимости:	не зарегистрировано	
5	Договоры участия в долевом строительстве:	не зарегистрировано	
6	Заявленные в судебном порядке права требования:	данные отсутствуют	
7	Сведения о возможности предоставления третьим лицам персональных данных физического лица:	данные отсутствуют	
8	Сведения о возражении в отношении зарегистрированного права:	данные отсутствуют	
9	Сведения о наличии решения об изъятии объекта недвижимости для государственных и муниципальных нужд:	данные отсутствуют	

	 <p>ДОКУМЕНТ ПОДПИСАН ЭЛЕКТРОННОЙ ПОДПИСЬЮ</p> <p>Сертификат: 091005687801СВ380202376АСДСК8125108 Описание: ФЕДЕРАЛЬНАЯ СЛУЖБА ГОСУДАРСТВЕННОЙ РЕГИСТРАЦИИ, КАДАСТРА И КАРТОГРАФИИ Действителен с 17.06.2013 по 19.09.2024</p>
ПОЛНОЕ НАИМЕНОВАНИЕ ДОЛЖНОСТИ	ИНИЦИАЛЫ, ФАМИЛИЯ

Сооружение вид объекта недвижимости			
Лист № 2 раздела 2	Всего листов раздела 2: 2	Всего разделов: 4	Всего листов выписки: 25
14.08.2023г. № КУВИ-001/2023-185068931			
Кадастровый номер:		47:14:0000000:38802	
10	Сведения о невозможности государственной регистрации без личного участия правообладателя или его законного представителя:	данные отсутствуют	
11	Правопритязания и сведения о наличии поступивших, но не рассмотренных заявлений о проведении государственной регистрации права (перехода, прекращения права), ограничения права или обременения объекта недвижимости, сделки в отношении объекта недвижимости:	отсутствуют	

	 <p>ДОКУМЕНТ ПОДПИСАН ЭЛЕКТРОННОЙ ПОДПИСЬЮ</p> <p>Сертификат: 091005687801СВ380202376АСДСК8125108 Описание: ФЕДЕРАЛЬНАЯ СЛУЖБА ГОСУДАРСТВЕННОЙ РЕГИСТРАЦИИ, КАДАСТРА И КАРТОГРАФИИ Действителен с 17.06.2013 по 19.09.2024</p>
ПОЛНОЕ НАИМЕНОВАНИЕ ДОЛЖНОСТИ	ИНИЦИАЛЫ, ФАМИЛИЯ

Выписка из Единого государственного реестра недвижимости об объекте недвижимости
Описание местоположения объекта недвижимости

Сооружение			
вид объекта недвижимости			
Лист № 1 раздела 5	Всего листов раздела 5: 1	Всего разделов: 4	Всего листов выписки: 25
14.08.2023г. № КУВИ-001/2023-185068931			
Кадастровый номер:		47:14:0000000:38802	
Схема расположения объекта недвижимости (части объекта недвижимости) на земельном участке(ах)			
Масштаб 1:40000		Условные обозначения:	

ДОКУМЕНТ ПОДПИСАН
ЭЛЕКТРОННОЙ ПОДПИСЬЮ
Сертификат: 00bb056b7401c3382d2b376acd58125108
Выдано: ФЕДЕРАЛЬНАЯ СЛУЖБА ГОСУДАРСТВЕННОЙ
РЕГИСТРАЦИИ, КАДАСТРА И КАРТОГРАФИИ
Действителен с 27.06.2023 по 19.09.2024

полное наименование должности	инициалы, фамилия
-------------------------------	-------------------


Выписка из Единого государственного реестра недвижимости об объекте недвижимости
Описание местоположения объекта недвижимости

Сооружение						
вид объекта недвижимости						
Лист № 1 раздела 5.1	Всего листов раздела 5.1: 20	Всего разделов: 4	Всего листов выписки: 25			
14.08.2023г. № КУВИ-001/2023-185068931						
Кадастровый номер:		47:14:0000000:38802				
1. Сведения о координатах характерных точек контура объекта недвижимости						
Система координат МСК 47 зона 2						
Номер точки	Координаты, м		Радиус, м	Средняя квадратическая погрешность определения координат характерных точек контура, м	Глубина, высота, м	
	X	Y			Н1	Н2
2	3	4	5	6	7	
1	426897.04	2191395.72	-	-	данные отсутствуют	данные отсутствуют
2	426894.45	2191395.1	-	-	данные отсутствуют	данные отсутствуют
3	426887.77	2191393.49	-	-	данные отсутствуют	данные отсутствуют
4	426656.35	2191337.71	-	-	данные отсутствуют	данные отсутствуют
5	426649.53	2191336.06	-	-	данные отсутствуют	данные отсутствуют
6	426616.43	2191328.09	-	-	данные отсутствуют	данные отсутствуют
7	426409.5	2191277.76	-	-	данные отсутствуют	данные отсутствуют
8	426319.68	2191256.24	-	-	данные отсутствуют	данные отсутствуют
9	426312.75	2191254.58	-	-	данные отсутствуют	данные отсутствуют
10	426290.7	2191249.3	-	-	данные отсутствуют	данные отсутствуют
11	426271.66	2191244.74	-	-	данные отсутствуют	данные отсутствуют
12	426247.95	2191239.06	-	-	данные отсутствуют	данные отсутствуют

ДОКУМЕНТ ПОДПИСАН
ЭЛЕКТРОННОЙ ПОДПИСЬЮ
Сертификат: 00bb056b7401c3382d2b376acd58125108
Выдано: ФЕДЕРАЛЬНАЯ СЛУЖБА ГОСУДАРСТВЕННОЙ
РЕГИСТРАЦИИ, КАДАСТРА И КАРТОГРАФИИ
Действителен с 27.06.2023 по 19.09.2024


полное наименование должности	инициалы, фамилия
-------------------------------	-------------------

Сооружение вид объекта недвижимости							
Лист № 2 раздела 5.1		Всего листов раздела 5.1: 20		Всего разделов: 4		Всего листов выписки: 25	
14.08.2023г. № КУ ВИ-001/2023-185068931							
Кадастровый номер:				47:14:0000000:38802			
13	426217.32	2191231.72	-	-	-	данные отсутствуют	данные отсутствуют
14	426216.11	2191231.43	-	-	-	данные отсутствуют	данные отсутствуют
15	426210.84	2191230.17	-	-	-	данные отсутствуют	данные отсутствуют
16	426207.35	2191229.33	-	-	-	данные отсутствуют	данные отсутствуют
17	426182.4	2191223.36	-	-	-	данные отсутствуют	данные отсутствуют
18	426181.16	2191223.06	-	-	-	данные отсутствуют	данные отсутствуют
19	426173.25	2191221.1	-	-	-	данные отсутствуют	данные отсутствуют
20	426149.01	2191215.1	-	-	-	данные отсутствуют	данные отсутствуют
21	426131.43	2191210.75	-	-	-	данные отсутствуют	данные отсутствуют
22	426120.51	2191208.04	-	-	-	данные отсутствуют	данные отсутствуют
23	426101.6	2191203.36	-	-	-	данные отсутствуют	данные отсутствуют
24	426094.68	2191201.65	-	-	-	данные отсутствуют	данные отсутствуют
25	426077.24	2191197.33	-	-	-	данные отсутствуют	данные отсутствуют
26	426075.79	2191196.97	-	-	-	данные отсутствуют	данные отсутствуют
27	426033.27	2191186.43	-	-	-	данные отсутствуют	данные отсутствуют
28	425964.68	2191169.42	-	-	-	данные отсутствуют	данные отсутствуют
29	425961.06	2191168.52	-	-	-	данные отсутствуют	данные отсутствуют




ПОЛНОЕ НАИМенование ДОЛЖНОСТИ	ИНИЦИАЛЫ, ФАМИЛИЯ
-------------------------------	-------------------

Сооружение вид объекта недвижимости							
Лист № 3 раздела 5.1		Всего листов раздела 5.1: 20		Всего разделов: 4		Всего листов выписки: 25	
14.08.2023г. № КУ ВИ-001/2023-185068931							
Кадастровый номер:				47:14:0000000:38802			
30	425953.99	2191166.81	-	-	-	данные отсутствуют	данные отсутствуют
31	425925.43	2191159.87	-	-	-	данные отсутствуют	данные отсутствуют
32	425916.12	2191157.61	-	-	-	данные отсутствуют	данные отсутствуют
33	425876.67	2191148.02	-	-	-	данные отсутствуют	данные отсутствуют
34	425873.46	2191147.22	-	-	-	данные отсутствуют	данные отсутствуют
35	425866.99	2191145.61	-	-	-	данные отсутствуют	данные отсутствуют
36	425838.63	2191138.53	-	-	-	данные отсутствуют	данные отсутствуют
37	425788.65	2191126.06	-	-	-	данные отсутствуют	данные отсутствуют
38	425759.82	2191119.11	-	-	-	данные отсутствуют	данные отсутствуют
39	425730.73	2191112.09	-	-	-	данные отсутствуют	данные отсутствуют
40	425717.35	2191108.87	-	-	-	данные отсутствуют	данные отсутствуют
41	425713.51	2191107.94	-	-	-	данные отсутствуют	данные отсутствуют
42	425702.69	2191105.33	-	-	-	данные отсутствуют	данные отсутствуют
43	425698	2191104.2	-	-	-	данные отсутствуют	данные отсутствуют
44	425678.12	2191099.27	-	-	-	данные отсутствуют	данные отсутствуют
45	425667.19	2191096.55	-	-	-	данные отсутствуют	данные отсутствуют
46	425576.55	2191074.05	-	-	-	данные отсутствуют	данные отсутствуют



ПОЛНОЕ НАИМенование ДОЛЖНОСТИ	ИНИЦИАЛЫ, ФАМИЛИЯ
-------------------------------	-------------------

Сооружение вид объекта недвижимости							
Лист № 4 раздела 5.1		Всего листов раздела 5.1: 20		Всего разделов: 4		Всего листов выписки: 25	
14.08.2023г. № КУВИ-001/2023-185068931							
Кадастровый номер:				47:14:0000000:38802			
47	425574.05	2191073.42	-	-	данные отсутствуют	данные отсутствуют	
48	425548.89	2191067.06	-	-	данные отсутствуют	данные отсутствуют	
49	425546.11	2191066.35	-	-	данные отсутствуют	данные отсутствуют	
50	425501.27	2191055.01	-	-	данные отсутствуют	данные отсутствуют	
51	425462.51	2191045.23	-	-	данные отсутствуют	данные отсутствуют	
52	425438.12	2191039.08	-	-	данные отсутствуют	данные отсутствуют	
53	425416.73	2191033.68	-	-	данные отсутствуют	данные отсутствуют	
54	425394.45	2191028.11	-	-	данные отсутствуют	данные отсутствуют	
55	425324.81	2191010.69	-	-	данные отсутствуют	данные отсутствуют	
56	425227.62	2190987.21	-	-	данные отсутствуют	данные отсутствуют	
57	425154.79	2190969.52	-	-	данные отсутствуют	данные отсутствуют	
58	425126.47	2190962.64	-	-	данные отсутствуют	данные отсутствуют	
59	425061.95	2190946.78	-	-	данные отсутствуют	данные отсутствуют	
60	425023.23	2190937.26	-	-	данные отсутствуют	данные отсутствуют	
61	424907.2	2190907.97	-	-	данные отсутствуют	данные отсутствуют	
62	424906.02	2190907.68	-	-	данные отсутствуют	данные отсутствуют	
63	424791.28	2190879.44	-	-	данные отсутствуют	данные отсутствуют	



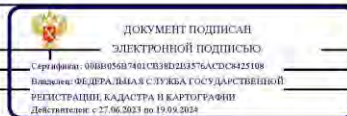
ПОЛНОЕ ИМЯ ИЛИ ПОДПИСЬ ДОЛЖНОСТИ	ИНИЦИАЛЫ, ФАМИЛИЯ
----------------------------------	-------------------

Сооружение вид объекта недвижимости							
Лист № 5 раздела 5.1		Всего листов раздела 5.1: 20		Всего разделов: 4		Всего листов выписки: 25	
14.08.2023г. № КУВИ-001/2023-185068931							
Кадастровый номер:				47:14:0000000:38802			
64	424777.15	2190876.13	-	-	данные отсутствуют	данные отсутствуют	
65	424775.54	2190875.75	-	-	данные отсутствуют	данные отсутствуют	
66	424769.74	2190874.39	-	-	данные отсутствуют	данные отсутствуют	
67	424712.35	2190860.94	-	-	данные отсутствуют	данные отсутствуют	
68	424647.73	2190846.14	-	-	данные отсутствуют	данные отсутствуют	
69	424595.38	2190833.45	-	-	данные отсутствуют	данные отсутствуют	
70	424589.15	2190831.94	-	-	данные отсутствуют	данные отсутствуют	
71	424561.96	2190825.35	-	-	данные отсутствуют	данные отсутствуют	
72	424526.9	2190816.72	-	-	данные отсутствуют	данные отсутствуют	
73	424502.65	2190810.74	-	-	данные отсутствуют	данные отсутствуют	
74	424469.5	2190803.32	-	-	данные отсутствуют	данные отсутствуют	
75	424467.8	2190802.89	-	-	данные отсутствуют	данные отсутствуют	
76	424365.49	2190777.02	-	-	данные отсутствуют	данные отсутствуют	
77	424347.13	2190772.5	-	-	данные отсутствуют	данные отсутствуют	
78	424335.98	2190769.75	-	-	данные отсутствуют	данные отсутствуют	
79	424329.53	2190768.16	-	-	данные отсутствуют	данные отсутствуют	
80	424303.9	2190761.85	-	-	данные отсутствуют	данные отсутствуют	




ПОЛНОЕ ИМЯ ИЛИ ПОДПИСЬ ДОЛЖНОСТИ	ИНИЦИАЛЫ, ФАМИЛИЯ
----------------------------------	-------------------

Сооружение							
вид объекта недвижимости							
Лист № 6 раздела 5.1		Всего листов раздела 5.1: 20		Всего разделов: 4		Всего листов выписки: 25	
14.08.2023г. № КУВИ-001/2023-185068931							
Кадастровый номер:				47:14:0000000:38802			
81	424300.81	2190761.09	-	-	данные отсутствуют	данные отсутствуют	
82	424233.25	2190744.45	-	-	данные отсутствуют	данные отсутствуют	
83	424207.84	2190738.19	-	-	данные отсутствуют	данные отсутствуют	
84	424178.3	2190730.72	-	-	данные отсутствуют	данные отсутствуют	
85	424169.87	2190727.37	-	-	данные отсутствуют	данные отсутствуют	
86	424164.12	2190725.01	-	-	данные отсутствуют	данные отсутствуют	
87	424160.27	2190721.71	-	-	данные отсутствуют	данные отсутствуют	
88	424157.08	2190718.09	-	-	данные отсутствуют	данные отсутствуют	
89	424155.97	2190712.35	-	-	данные отсутствуют	данные отсутствуют	
90	424155.66	2190701	-	-	данные отсутствуют	данные отсутствуют	
91	424156.68	2190691.05	-	-	данные отсутствуют	данные отсутствуют	
92	424161.55	2190672.16	-	-	данные отсутствуют	данные отсутствуют	
93	424166.48	2190652.14	-	-	данные отсутствуют	данные отсутствуют	
94	424173.96	2190621.72	-	-	данные отсутствуют	данные отсутствуют	
95	424175.43	2190615.74	-	-	данные отсутствуют	данные отсутствуют	
96	424177.77	2190606.22	-	-	данные отсутствуют	данные отсутствуют	
97	424181.86	2190589.23	-	-	данные отсутствуют	данные отсутствуют	




ПОЛНОЕ НАИМЕНОВАНИЕ ДОЛЖНОСТИ	ИНИЦИАЛЫ, ФАМИЛИЯ
-------------------------------	-------------------

Сооружение							
вид объекта недвижимости							
Лист № 7 раздела 5.1		Всего листов раздела 5.1: 20		Всего разделов: 4		Всего листов выписки: 25	
14.08.2023г. № КУВИ-001/2023-185068931							
Кадастровый номер:				47:14:0000000:38802			
98	424191	2190551.26	-	-	данные отсутствуют	данные отсутствуют	
99	424195.53	2190532.44	-	-	данные отсутствуют	данные отсутствуют	
100	424195.97	2190530.61	-	-	данные отсутствуют	данные отсутствуют	
101	424200.73	2190510.84	-	-	данные отсутствуют	данные отсутствуют	
102	424208.48	2190479.24	-	-	данные отсутствуют	данные отсутствуют	
103	424216.21	2190447.71	-	-	данные отсутствуют	данные отсутствуют	
104	424228.4	2190398.01	-	-	данные отсутствуют	данные отсутствуют	
105	424233.72	2190375.78	-	-	данные отсутствуют	данные отсутствуют	
106	424236.81	2190362.85	-	-	данные отсутствуют	данные отсутствуют	
107	424237.53	2190359.86	-	-	данные отсутствуют	данные отсутствуют	
108	424246.92	2190320.6	-	-	данные отсутствуют	данные отсутствуют	
109	424268.72	2190231.17	-	-	данные отсутствуют	данные отсутствуют	
110	424286.12	2190157.09	-	-	данные отсутствуют	данные отсутствуют	
111	424295.39	2190117.6	-	-	данные отсутствуют	данные отсутствуют	
112	424300.77	2190094.33	-	-	данные отсутствуют	данные отсутствуют	
113	424303.26	2190081.25	-	-	данные отсутствуют	данные отсутствуют	
114	424305.14	2190066.97	-	-	данные отсутствуют	данные отсутствуют	




ПОЛНОЕ НАИМЕНОВАНИЕ ДОЛЖНОСТИ	ИНИЦИАЛЫ, ФАМИЛИЯ
-------------------------------	-------------------

Сооружение вид объекта недвижимости							
Лист № 8 раздела 5.1		Всего листов раздела 5.1: 20		Всего разделов: 4		Всего листов выписки: 25	
14.08.2023г. № КУ ВИ-001/2023-185068931							
Кадастровый номер:				47:14:0000000:38802			
115	424304.82	2190055.14	-	-	-	данные отсутствуют	данные отсутствуют
116	424304.05	2190040.07	-	-	-	данные отсутствуют	данные отсутствуют
117	424301.94	2190013.68	-	-	-	данные отсутствуют	данные отсутствуют
118	424301.88	2190012.07	-	-	-	данные отсутствуют	данные отсутствуют
119	424300.76	2189981.93	-	-	-	данные отсутствуют	данные отсутствуют
120	424301.05	2189968.64	-	-	-	данные отсутствуют	данные отсутствуют
121	424302.09	2189961.2	-	-	-	данные отсутствуют	данные отсутствуют
122	424302.76	2189956.44	-	-	-	данные отсутствуют	данные отсутствуют
123	424306.22	2189945	-	-	-	данные отсутствуют	данные отсутствуют
124	424311.19	2189935.66	-	-	-	данные отсутствуют	данные отсутствуют
125	424313.18	2189931.92	-	-	-	данные отсутствуют	данные отсутствуют
126	424325.73	2189911.02	-	-	-	данные отсутствуют	данные отсутствуют
127	424342.46	2189887.12	-	-	-	данные отсутствуют	данные отсутствуют
128	424347.36	2189880.1	-	-	-	данные отсутствуют	данные отсутствуют
129	424351.55	2189874.1	-	-	-	данные отсутствуют	данные отсутствуют
130	424355.31	2189868.72	-	-	-	данные отсутствуют	данные отсутствуют
131	424361.36	2189860.04	-	-	-	данные отсутствуют	данные отсутствуют




ПОЛНОЕ НАИМНОВАНИЕ ДОЛЖНОСТИ	ИНИЦИАЛЫ, ФАМИЛИЯ
------------------------------	-------------------

Сооружение вид объекта недвижимости							
Лист № 9 раздела 5.1		Всего листов раздела 5.1: 20		Всего разделов: 4		Всего листов выписки: 25	
14.08.2023г. № КУ ВИ-001/2023-185068931							
Кадастровый номер:				47:14:0000000:38802			
132	424372.88	2189842.05	-	-	-	данные отсутствуют	данные отсутствуют
133	424374.62	2189839.33	-	-	-	данные отсутствуют	данные отсутствуют
134	424376.67	2189836.12	-	-	-	данные отсутствуют	данные отсутствуют
135	424388.05	2189823.65	-	-	-	данные отсутствуют	данные отсутствуют
136	424396.32	2189819.32	-	-	-	данные отсутствуют	данные отсутствуют
137	424408.23	2189817.55	-	-	-	данные отсутствуют	данные отсутствуют
138	424416.33	2189818.34	-	-	-	данные отсутствуют	данные отсутствуют
139	424421.81	2189818.87	-	-	-	данные отсутствуют	данные отсутствуют
140	424432.17	2189821.45	-	-	-	данные отсутствуют	данные отсутствуют
141	424441.98	2189823.89	-	-	-	данные отсутствуют	данные отсутствуют
142	424464.64	2189829.52	-	-	-	данные отсутствуют	данные отсутствуют
143	424474.84	2189832.2	-	-	-	данные отсутствуют	данные отсутствуют
144	424492.57	2189836.84	-	-	-	данные отсутствуют	данные отсутствуют
145	424507.86	2189840.84	-	-	-	данные отсутствуют	данные отсутствуют
146	424517.33	2189843.19	-	-	-	данные отсутствуют	данные отсутствуют
147	424534.46	2189847.45	-	-	-	данные отсутствуют	данные отсутствуют
148	424541.51	2189849.2	-	-	-	данные отсутствуют	данные отсутствуют




ПОЛНОЕ НАИМНОВАНИЕ ДОЛЖНОСТИ	ИНИЦИАЛЫ, ФАМИЛИЯ
------------------------------	-------------------

Сооружение вид объекта недвижимости							
Лист № 10 раздела 5.1		Всего листов раздела 5.1: 20		Всего разделов: 4		Всего листов выписки: 25	
14.08.2023г. № КУ ВИ-001/2023-185068931							
Кадастровый номер:				47:14:0000000:38802			
149	424566.89	2189855.5	-	-	-	данные отсутствуют	данные отсутствуют
150	424575.08	2189857.53	-	-	-	данные отсутствуют	данные отсутствуют
151	424639.97	2189873.51	-	-	-	данные отсутствуют	данные отсутствуют
152	424653.43	2189876.83	-	-	-	данные отсутствуют	данные отсутствуют
153	424666.09	2189879.91	-	-	-	данные отсутствуют	данные отсутствуют
154	424719.14	2189892.83	-	-	-	данные отсутствуют	данные отсутствуют
155	424730.69	2189895.65	-	-	-	данные отсутствуют	данные отсутствуют
156	424797.38	2189912.12	-	-	-	данные отсутствуют	данные отсутствуют
157	424818.23	2189917.27	-	-	-	данные отсутствуют	данные отсутствуют
158	424860.18	2189927.32	-	-	-	данные отсутствуют	данные отсутствуют
159	424868.61	2189929.34	-	-	-	данные отсутствуют	данные отсутствуют
160	424885.45	2189933.38	-	-	-	данные отсутствуют	данные отсутствуют
161	424921.47	2189942.17	-	-	-	данные отсутствуют	данные отсутствуют
162	424948.09	2189948.66	-	-	-	данные отсутствуют	данные отсутствуют
163	424966.12	2189952.53	-	-	-	данные отсутствуют	данные отсутствуют
164	424984.29	2189956.42	-	-	-	данные отсутствуют	данные отсутствуют
165	425000.74	2189959.95	-	-	-	данные отсутствуют	данные отсутствуют



ПОЛНОЕ НАИМНОВАНИЕ ДОЛЖНОСТИ	ИНИЦИАЛЫ, ФАМИЛИЯ
------------------------------	-------------------

Сооружение вид объекта недвижимости							
Лист № 11 раздела 5.1		Всего листов раздела 5.1: 20		Всего разделов: 4		Всего листов выписки: 25	
14.08.2023г. № КУ ВИ-001/2023-185068931							
Кадастровый номер:				47:14:0000000:38802			
166	425011.95	2189962.66	-	-	-	данные отсутствуют	данные отсутствуют
167	425040.04	2189969.45	-	-	-	данные отсутствуют	данные отсутствуют
168	425080.73	2189979.28	-	-	-	данные отсутствуют	данные отсутствуют
169	425082.98	2189979.81	-	-	-	данные отсутствуют	данные отсутствуют
170	425163.95	2189998.71	-	-	-	данные отсутствуют	данные отсутствуют
171	425171.14	2190000.43	-	-	-	данные отсутствуют	данные отсутствуют
172	425192.09	2190005.44	-	-	-	данные отсутствуют	данные отсутствуют
173	425239.19	2190016.71	-	-	-	данные отсутствуют	данные отсутствуют
174	425240.47	2190017.01	-	-	-	данные отсутствуют	данные отсутствуют
175	425259.78	2190021.63	-	-	-	данные отсутствуют	данные отсутствуют
176	425262.28	2190022.23	-	-	-	данные отсутствуют	данные отсутствуют
177	425287.69	2190026.78	-	-	-	данные отсутствуют	данные отсутствуют
178	425304.44	2190028.01	-	-	-	данные отсутствуют	данные отсутствуют
179	425329.79	2190028.62	-	-	-	данные отсутствуют	данные отсутствуют
180	425354.76	2190027.21	-	-	-	данные отсутствуют	данные отсутствуют
181	425372.4	2190024.86	-	-	-	данные отсутствуют	данные отсутствуют
182	425389.99	2190024.27	-	-	-	данные отсутствуют	данные отсутствуют




ПОЛНОЕ НАИМНОВАНИЕ ДОЛЖНОСТИ	ИНИЦИАЛЫ, ФАМИЛИЯ
------------------------------	-------------------

Сооружение вид объекта недвижимости							
Лист № 12 раздела 5.1		Всего листов раздела 5.1: 20		Всего разделов: 4		Всего листов выписки: 25	
14.08.2023г. № КУ ВИ-001/2023-185068931							
Кадастровый номер:				47:14:0000000:38802			
183	425394.7	2190024.9	-	-	-	данные отсутствуют	данные отсутствуют
184	425415.62	2190027.7	-	-	-	данные отсутствуют	данные отсутствуют
185	425420.02	2190028.29	-	-	-	данные отсутствуют	данные отсутствуют
186	425422.15	2190028.64	-	-	-	данные отсутствуют	данные отсутствуют
187	425464.28	2190035.44	-	-	-	данные отсутствуют	данные отсутствуют
188	425468.63	2190035.99	-	-	-	данные отсутствуют	данные отсутствуют
189	425512.23	2190041.51	-	-	-	данные отсутствуют	данные отсутствуют
190	425518.2	2190042.27	-	-	-	данные отсутствуют	данные отсутствуют
191	425554.66	2190047.93	-	-	-	данные отсутствуют	данные отсутствуют
192	425567.27	2190049.89	-	-	-	данные отсутствуют	данные отсутствуют
193	425576.83	2190051.25	-	-	-	данные отсутствуют	данные отсутствуют
194	425603.34	2190055.02	-	-	-	данные отсутствуют	данные отсутствуют
195	425610.32	2190056.01	-	-	-	данные отсутствуют	данные отсутствуют
196	425621.58	2190057.62	-	-	-	данные отсутствуют	данные отсутствуют
197	425622.91	2190057.76	-	-	-	данные отсутствуют	данные отсутствуют
198	425641.28	2190059.7	-	-	-	данные отсутствуют	данные отсутствуют
199	425654.31	2190060.45	-	-	-	данные отсутствуют	данные отсутствуют



ПОЛНОЕ НАИМНОВАНИЕ ДОЛЖНОСТИ	ИНИЦИАЛЫ, ФАМИЛИЯ
------------------------------	-------------------

Сооружение вид объекта недвижимости							
Лист № 13 раздела 5.1		Всего листов раздела 5.1: 20		Всего разделов: 4		Всего листов выписки: 25	
14.08.2023г. № КУ ВИ-001/2023-185068931							
Кадастровый номер:				47:14:0000000:38802			
200	425658.11	2190060.67	-	-	-	данные отсутствуют	данные отсутствуют
201	425671.19	2190059.83	-	-	-	данные отсутствуют	данные отсутствуют
202	425686.74	2190057.59	-	-	-	данные отсутствуют	данные отсутствуют
203	425687.14	2190057.53	-	-	-	данные отсутствуют	данные отсутствуют
204	425738.55	2190049.69	-	-	-	данные отсутствуют	данные отсутствуют
205	425743.66	2190049.01	-	-	-	данные отсутствуют	данные отсутствуют
206	425764.09	2190046.31	-	-	-	данные отсутствуют	данные отсутствуют
207	425783.01	2190044.95	-	-	-	данные отсутствуют	данные отсутствуют
208	425786.52	2190045.08	-	-	-	данные отсутствуют	данные отсутствуют
209	425807.93	2190045.9	-	-	-	данные отсутствуют	данные отсутствуют
210	425851.95	2190051.04	-	-	-	данные отсутствуют	данные отсутствуют
211	425867.69	2190052.61	-	-	-	данные отсутствуют	данные отсутствуют
212	425885.65	2190052.59	-	-	-	данные отсутствуют	данные отсутствуют
213	425898.12	2190051.66	-	-	-	данные отсутствуют	данные отсутствуют
214	425902.35	2190051.34	-	-	-	данные отсутствуют	данные отсутствуют
215	425912.58	2190050.25	-	-	-	данные отсутствуют	данные отсутствуют
216	425915.73	2190049.57	-	-	-	данные отсутствуют	данные отсутствуют




ПОЛНОЕ НАИМНОВАНИЕ ДОЛЖНОСТИ	ИНИЦИАЛЫ, ФАМИЛИЯ
------------------------------	-------------------

Сооружение вид объекта недвижимости							
Лист № 14 раздела 5.1		Всего листов раздела 5.1: 20		Всего разделов: 4		Всего листов выписки: 25	
14.08.2023г. № КУ ВИ-001/2023-185068931							
Кадастровый номер:				47:14:0000000:38802			
217	425925.13	2190047.52	-	-	-	данные отсутствуют	данные отсутствуют
218	425926.8	2190047.16	-	-	-	данные отсутствуют	данные отсутствуют
219	425942.95	2190042.29	-	-	-	данные отсутствуют	данные отсутствуют
220	425958.87	2190036.63	-	-	-	данные отсутствуют	данные отсутствуют
221	425975.9	2190029.24	-	-	-	данные отсутствуют	данные отсутствуют
222	425976.78	2190028.86	-	-	-	данные отсутствуют	данные отсутствуют
223	426000.33	2190019.02	-	-	-	данные отсутствуют	данные отсутствуют
224	426017.29	2190013.92	-	-	-	данные отсутствуют	данные отсутствуют
225	426017.8	2190013.78	-	-	-	данные отсутствуют	данные отсутствуют
226	426027.92	2190011.13	-	-	-	данные отсутствуют	данные отсутствуют
227	426030.88	2190010.35	-	-	-	данные отсутствуют	данные отсутствуют
228	426045.23	2190008.79	-	-	-	данные отсутствуют	данные отсутствуют
229	426063.78	2190007.3	-	-	-	данные отсутствуют	данные отсутствуют
230	426072.07	2190007.02	-	-	-	данные отсутствуют	данные отсутствуют
231	426107.55	2190005.79	-	-	-	данные отсутствуют	данные отсутствуют
232	426141.49	2190005.52	-	-	-	данные отсутствуют	данные отсутствуют
233	426153.03	2190005.42	-	-	-	данные отсутствуют	данные отсутствуют



ПОЛНОЕ НАИМНОВАНИЕ ДОЛЖНОСТИ	ИНИЦИАЛЫ, ФАМИЛИЯ
------------------------------	-------------------

Сооружение вид объекта недвижимости							
Лист № 15 раздела 5.1		Всего листов раздела 5.1: 20		Всего разделов: 4		Всего листов выписки: 25	
14.08.2023г. № КУ ВИ-001/2023-185068931							
Кадастровый номер:				47:14:0000000:38802			
234	426164.34	2190005.33	-	-	-	данные отсутствуют	данные отсутствуют
235	426183.9	2190004.15	-	-	-	данные отсутствуют	данные отсутствуют
236	426205.91	2190001.77	-	-	-	данные отсутствуют	данные отсутствуют
237	426218.08	2189999.79	-	-	-	данные отсутствуют	данные отсутствуют
238	426233.73	2189996.96	-	-	-	данные отсутствуют	данные отсутствуют
239	426235.17	2189996.7	-	-	-	данные отсутствуют	данные отсутствуют
240	426247.47	2189993.56	-	-	-	данные отсутствуют	данные отсутствуют
241	426253.37	2189992.06	-	-	-	данные отсутствуют	данные отсутствуют
242	426261.87	2189988.6	-	-	-	данные отсутствуют	данные отсутствуют
243	426267.1	2189986.48	-	-	-	данные отсутствуют	данные отсутствуют
244	426271.82	2189984.56	-	-	-	данные отсутствуют	данные отсутствуют
245	426289.1	2189977.02	-	-	-	данные отсутствуют	данные отсутствуют
246	426291.66	2189975.69	-	-	-	данные отсутствуют	данные отсутствуют
247	426297.37	2189972.73	-	-	-	данные отсутствуют	данные отсутствуют
248	426354.16	2189943.22	-	-	-	данные отсутствуют	данные отсутствуют
249	426421.89	2189908.6	-	-	-	данные отсутствуют	данные отсутствуют
250	426435.47	2189901.93	-	-	-	данные отсутствуют	данные отсутствуют




ПОЛНОЕ НАИМНОВАНИЕ ДОЛЖНОСТИ	ИНИЦИАЛЫ, ФАМИЛИЯ
------------------------------	-------------------

Сооружение вид объекта недвижимости							
Лист № 16 раздела 5.1		Всего листов раздела 5.1: 20		Всего разделов: 4		Всего листов выписки: 25	
14.08.2023г. № КУ ВИ-001/2023-185068931							
Кадастровый номер:				47:14:0000000:38802			
251	426450.79	2189896.22	-	-	-	данные отсутствуют	данные отсутствуют
252	426472.12	2189890.9	-	-	-	данные отсутствуют	данные отсутствуют
253	426487.69	2189888.73	-	-	-	данные отсутствуют	данные отсутствуют
254	426514.25	2189887.32	-	-	-	данные отсутствуют	данные отсутствуют
255	426521.54	2189887.69	-	-	-	данные отсутствуют	данные отсутствуют
256	426540.41	2189888.66	-	-	-	данные отсутствуют	данные отсутствуют
257	426594.51	2189897.82	-	-	-	данные отсутствуют	данные отсутствуют
258	426709.12	2189916.63	-	-	-	данные отсутствуют	данные отсутствуют
259	426772.61	2189927.15	-	-	-	данные отсутствуют	данные отсутствуют
260	426824.8	2189935.68	-	-	-	данные отсутствуют	данные отсутствуют
261	426887.61	2189946.06	-	-	-	данные отсутствуют	данные отсутствуют
262	426921.04	2189951.57	-	-	-	данные отсутствуют	данные отсутствуют
263	426934.3	2189953.4	-	-	-	данные отсутствуют	данные отсутствуют
264	426936.88	2189953.61	-	-	-	данные отсутствуют	данные отсутствуют
265	426938.17	2189953.71	-	-	-	данные отсутствуют	данные отсутствуют
266	426939.35	2189953.8	-	-	-	данные отсутствуют	данные отсутствуют
267	426940.35	2189953.88	-	-	-	данные отсутствуют	данные отсутствуют




ПОЛНОЕ НАИМНОВАНИЕ ДОЛЖНОСТИ	ИНИЦИАЛЫ, ФАМИЛИЯ
------------------------------	-------------------

Сооружение вид объекта недвижимости							
Лист № 17 раздела 5.1		Всего листов раздела 5.1: 20		Всего разделов: 4		Всего листов выписки: 25	
14.08.2023г. № КУ ВИ-001/2023-185068931							
Кадастровый номер:				47:14:0000000:38802			
268	426941.98	2189954.01	-	-	-	данные отсутствуют	данные отсутствуют
269	426947.24	2189954.02	-	-	-	данные отсутствуют	данные отсутствуют
270	426952.55	2189953.79	-	-	-	данные отсутствуют	данные отсутствуют
271	426960.95	2189951.58	-	-	-	данные отсутствуют	данные отсутствуют
272	426966.42	2189948.77	-	-	-	данные отсутствуют	данные отсутствуют
273	426966.83	2189948.68	-	-	-	данные отсутствуют	данные отсутствуют
274	426974.55	2189946.96	-	-	-	данные отсутствуют	данные отсутствуют
275	426981.06	2189945.5	-	-	-	данные отсутствуют	данные отсутствуют
276	426981.64	2189945.37	-	-	-	данные отсутствуют	данные отсутствуют
277	426987.48	2189944.07	-	-	-	данные отсутствуют	данные отсутствуют
278	426991.54	2189943.16	-	-	-	данные отсутствуют	данные отсутствуют
279	427024.7	2189931.18	-	-	-	данные отсутствуют	данные отсутствуют
280	427033.66	2189927.94	-	-	-	данные отсутствуют	данные отсутствуют
281	427074.09	2189914.83	-	-	-	данные отсутствуют	данные отсутствуют
282	427114.4	2189901.77	-	-	-	данные отсутствуют	данные отсутствуют
283	427177.52	2189879.14	-	-	-	данные отсутствуют	данные отсутствуют
284	427181.53	2189877.71	-	-	-	данные отсутствуют	данные отсутствуют



ПОЛНОЕ НАИМНОВАНИЕ ДОЛЖНОСТИ	ИНИЦИАЛЫ, ФАМИЛИЯ
------------------------------	-------------------

Сооружение вид объекта недвижимости							
Лист № 18 раздела 5.1		Всего листов раздела 5.1: 20		Всего разделов: 4		Всего листов выписки: 25	
14.08.2023г. № КУВИ-001/2023-185068931							
Кадастровый номер:				47:14:0000000:38802			
285	427194.27	2189872.54	-	-	-	данные отсутствуют	данные отсутствуют
286	427228.44	2189858.7	-	-	-	данные отсутствуют	данные отсутствуют
287	427255.11	2189847.89	-	-	-	данные отсутствуют	данные отсутствуют
288	427259.34	2189846.18	-	-	-	данные отсутствуют	данные отсутствуют
289	427284.12	2189837.32	-	-	-	данные отсутствуют	данные отсутствуют
290	427328.64	2189821.4	-	-	-	данные отсутствуют	данные отсутствуют
291	427330.64	2189820.69	-	-	-	данные отсутствуют	данные отсутствуют
292	427359.06	2189810.53	-	-	-	данные отсутствуют	данные отсутствуют
293	427369.63	2189806.98	-	-	-	данные отсутствуют	данные отсутствуют
294	427375.85	2189804.89	-	-	-	данные отсутствуют	данные отсутствуют
295	427402.88	2189795.8	-	-	-	данные отсутствуют	данные отсутствуют
296	427420.82	2189789.78	-	-	-	данные отсутствуют	данные отсутствуют
297	427441.38	2189782.86	-	-	-	данные отсутствуют	данные отсутствуют
298	427444.73	2189781.74	-	-	-	данные отсутствуют	данные отсутствуют
299	427464.07	2189775.47	-	-	-	данные отсутствуют	данные отсутствуют
300	427472.5	2189772.74	-	-	-	данные отсутствуют	данные отсутствуют
301	427511.41	2189760.13	-	-	-	данные отсутствуют	данные отсутствуют




ПОЛНОЕ НАИМНОВАНИЕ ДОЛЖНОСТИ	ИНИЦИАЛЫ, ФАМИЛИЯ
------------------------------	-------------------

Сооружение вид объекта недвижимости							
Лист № 19 раздела 5.1		Всего листов раздела 5.1: 20		Всего разделов: 4		Всего листов выписки: 25	
14.08.2023г. № КУВИ-001/2023-185068931							
Кадастровый номер:				47:14:0000000:38802			
302	427586.2	2189733.21	-	-	-	данные отсутствуют	данные отсутствуют
303	427602.66	2189726.39	-	-	-	данные отсутствуют	данные отсутствуют
304	427605.23	2189725.33	-	-	-	данные отсутствуют	данные отсутствуют
305	427618.51	2189720.55	-	-	-	данные отсутствуют	данные отсутствуют
306	427624.09	2189718.98	-	-	-	данные отсутствуют	данные отсутствуют
307	427630.03	2189717.32	-	-	-	данные отсутствуют	данные отсутствуют
308	427648.01	2189716.86	-	-	-	данные отсутствуют	данные отсутствуют
309	427664.08	2189715.28	-	-	-	данные отсутствуют	данные отсутствуют
310	427715.49	2189710.86	-	-	-	данные отсутствуют	данные отсутствуют
311	427735.59	2189709.06	-	-	-	данные отсутствуют	данные отсутствуют
312	427768.55	2189706.11	-	-	-	данные отсутствуют	данные отсутствуют
313	427815.21	2189701.94	-	-	-	данные отсутствуют	данные отсутствуют
314	427893.61	2189695.64	-	-	-	данные отсутствуют	данные отсутствуют
315	427898.57	2189695.24	-	-	-	данные отсутствуют	данные отсутствуют

2. Сведения о предельных высоте и глубине конструктивных элементов объекта недвижимости

Предельная глубина конструктивных элементов объекта недвижимости, м	данные отсутствуют
Предельная высота конструктивных элементов объекта недвижимости, м	данные отсутствуют



ПОЛНОЕ НАИМНОВАНИЕ ДОЛЖНОСТИ	ИНИЦИАЛЫ, ФАМИЛИЯ
------------------------------	-------------------

Сооружение						
вид объекта недвижимости						
Лист № 20 раздела 5.1		Всего листов раздела 5.1: 20		Всего разделов: 4		Всего листов выписки: 25
14.08.2023г. № КУВИ-001/2023-185068931						
Кадастровый номер:				47:14:0000000:38802		
3. Сведения о характерных точках пересечения контура объекта недвижимости с контуром (контурами) иных зданий, сооружений, объектов незавершенного строительства						
Система координат МСК 47 зона 2						
Номера характерных точек контура	Координаты, м		Средняя квадратическая погрешность определения координат характерных точек контура, м	Глубина, высота, м		Кадастровые номера иных объектов недвижимости, с контурами которых пересекается контур данного объекта недвижимости
	X	Y		Н1	Н2	
1	2	3	4	5	6	7
данные отсутствуют	данные отсутствуют	данные отсутствуют	данные отсутствуют	данные отсутствуют	данные отсутствуют	данные отсутствуют

полное наименование должности	 ДОКУМЕНТ ПОДПИСАН ЭЛЕКТРОННОЙ ПОДПИСЬЮ Сертификат: 001010568760103380202376AC5DC8425108 Область: ФЕДЕРАЛЬНАЯ СЛУЖБА ГОСУДАРСТВЕННОЙ РЕГИСТРАЦИИ, КАДАСТРА И КАРТОГРАФИИ Действителен с 27.06.2013 по 19.09.2024	инициалы, фамилия

Филиал публично-правовой компании "Роскадастр" по Ленинградской области
полное наименование органа регистрации прав
 Выписка из Единого государственного реестра недвижимости об объекте недвижимости


Сведения о характеристиках объекта недвижимости

На основании запроса от 14.08.2023, поступившего на рассмотрение 14.08.2023, сообщаем, что согласно записям Единого государственного реестра

недвижимости:

Раздел 1 Лист 1

Сооружение			
вид объекта недвижимости			
Лист № 1 раздела 1		Всего листов раздела 1: 2	
Всего разделов: 4		Всего листов выписки: 12	
14.08.2023г. № КУВИ-001/2023-199647537			
Кадастровый номер:		47:14:0000000:38848	
Номер кадастрового квартала:		47:14:0000000	
Дата присвоения кадастрового номера:		23.12.2016	
Ранее присвоенный государственный учетный номер:		данные отсутствуют	
Местоположение:		Ленинградская область, Ломоносовский муниципальный район	
Площадь:		данные отсутствуют	
Основная характеристика (для сооружения):		тип	значение
		протяженность	3619
		единица измерения	
		в метрах	
Назначение:		вездное, транспортное, автомобильного транспорта	
Наименование:		Автомобильная дорога общего пользования "Марьино-Ольгино-Слашино"	
Количество этажей, в том числе подземных этажей:		данные отсутствуют	
Год ввода в эксплуатацию по завершении строительства:		данные отсутствуют	
Год завершения строительства:		1974	
Кадастровая стоимость, руб.:		81456069.98	
Кадастровые номера иных объектов недвижимости, в пределах которых расположен объект недвижимости:		47:14:0000000:38314, 47:14:0000000:39205, 47:14:0000000:39226, 47:14:0000000:39229	
Кадастровые номера помещений, машино-мест, расположенных в здании или сооружении:		данные отсутствуют	
Кадастровые номера объектов недвижимости, из которых образован объект недвижимости:		данные отсутствуют	
Кадастровые номера образованных объектов недвижимости:		данные отсутствуют	
Сведения о включении объекта недвижимости в состав предприятия как имущественного комплекса:		данные отсутствуют	
Сведения о включении объекта недвижимости в состав единого недвижимого комплекса:		данные отсутствуют	

полное наименование должности	 ДОКУМЕНТ ПОДПИСАН ЭЛЕКТРОННОЙ ПОДПИСЬЮ Сертификат: 001010568760103380202376AC5DC8425108 Область: ФЕДЕРАЛЬНАЯ СЛУЖБА ГОСУДАРСТВЕННОЙ РЕГИСТРАЦИИ, КАДАСТРА И КАРТОГРАФИИ Действителен с 27.06.2013 по 19.09.2024	инициалы, фамилия

Сооружение вид объекта недвижимости			
Лист № 2 раздела 1	Всего листов раздела 1: 2	Всего разделов: 4	Всего листов выписки: 12
14.08.2023г. № КУВИ-001/2023-199647537			
Кадастровый номер:		47:14:0000000:38848	
Виды разрешенного использования:		данные отсутствуют	
Сведения о включении объекта недвижимости в реестр объектов культурного наследия:		данные отсутствуют	
Сведения о кадастровом инженере:		данные отсутствуют	
Статус записи об объекте недвижимости:		Сведения об объекте недвижимости имеют статус "актуальные"	
Особые отметки:		Сведения, необходимые для заполнения разделов: 6 - Сведения о частях объекта недвижимости; 7 - Перечень помещений, машино-мест, расположенных в здании, сооружении; 8 - План расположения помещения, машино-места на этаже (планы этажа), отсутствуют.	
Получатель выписки:		Макеев Станислав Александрович	

ПОЛНОЕ НАИМенование ДОЛЖНОСТИ	 ДОКУМЕНТ ПОДПИСАН ЭЛЕКТРОННОЙ ПОДПИСЬЮ Сертификат: 09100566760103380261376AC5D38425108 Москва, ФЕДЕРАЛЬНАЯ СЛУЖБА ГОСУДАРСТВЕННОЙ РЕГИСТРАЦИИ, КАДАСТРА И КАРТОГРАФИИ Действителен с 17.06.2014 по 19.09.2024	ИНИЦИАЛЫ, ФАМИЛИЯ

Выписка из Единого государственного реестра недвижимости об объекте недвижимости
Сведения о зарегистрированных правах

Сооружение вид объекта недвижимости			
Лист № 1 раздела 2	Всего листов раздела 2: 2	Всего разделов: 4	Всего листов выписки: 12
14.08.2023г. № КУВИ-001/2023-199647537			
Кадастровый номер:		47:14:0000000:38848	
1	Правообладатель (правообладатели):	1.1	Государственное казенное учреждение Ленинградской области "Управление автомобильных дорог Ленинградской области", ИНН: 4716021880
	Сведения о возможности предоставления третьим лицам персональных данных физического лица:	1.1.1	данные отсутствуют
2	Вид, номер, дата и время государственной регистрации права:	2.1	Оперативное управление 47:14:0000000:38848-47/012/2017-2 12.09.2017 19:22:25
3	Сведения об осуществлении государственной регистрации сделки, права без необходимого в силу закона согласия третьего лица, органа:	3.1	данные отсутствуют
4	Ограничение прав и обременение объекта недвижимости:	не зарегистрировано	
1	Правообладатель (правообладатели):	1.2	Ленинградская область
	Сведения о возможности предоставления третьим лицам персональных данных физического лица:	1.2.1	данные отсутствуют
2	Вид, номер, дата и время государственной регистрации права:	2.2	Собственность 47:14:0000000:38848-47/012/2017-1 03.07.2017 18:52:50
3	Сведения об осуществлении государственной регистрации сделки, права без необходимого в силу закона согласия третьего лица, органа:	3.2	данные отсутствуют
4	Ограничение прав и обременение объекта недвижимости:	не зарегистрировано	
5	Договоры участия в долевом строительстве:	не зарегистрировано	
6	Заявленные в судебном порядке права требования:	данные отсутствуют	
7	Сведения о возможности предоставления третьим лицам персональных данных физического лица:	данные отсутствуют	
8	Сведения о возражении в отношении зарегистрированного права:	данные отсутствуют	
9	Сведения о наличии решения об изъятии объекта недвижимости для государственных и муниципальных нужд:	данные отсутствуют	

ПОЛНОЕ НАИМенование ДОЛЖНОСТИ	 ДОКУМЕНТ ПОДПИСАН ЭЛЕКТРОННОЙ ПОДПИСЬЮ Сертификат: 09100566760103380261376AC5D38425108 Москва, ФЕДЕРАЛЬНАЯ СЛУЖБА ГОСУДАРСТВЕННОЙ РЕГИСТРАЦИИ, КАДАСТРА И КАРТОГРАФИИ Действителен с 17.06.2014 по 19.09.2024	ИНИЦИАЛЫ, ФАМИЛИЯ

Выписка из Единого государственного реестра недвижимости об объекте недвижимости

Описание местоположения объекта недвижимости

Сооружение			
вид объекта недвижимости			
Лист № 1 раздела 5.1	Всего листов раздела 5.1: 7	Всего разделов: 4	Всего листов выписки: 12
14.08.2023г. № КУВИ-001/2023-199647537			
Кадастровый номер:		47:14:0000000:38848	

1. Сведения о координатах характерных точек контура объекта недвижимости

Система координат МСК 47 зона 2


Номер точки	Координаты, м		Радиус, м	Средняя квадратическая погрешность определения координат характерных точек контура, м	Глубина, высота, м	
	X	Y			И1	И2
1	2	3	4	5	6	7
1	425107.43	2193423.21	-	-	данные отсутствуют	данные отсутствуют
2	425111.93	2193409.25	-	-	данные отсутствуют	данные отсутствуют
3	425123.2	2193374.34	-	-	данные отсутствуют	данные отсутствуют
4	425128.64	2193357.48	-	-	данные отсутствуют	данные отсутствуют
5	425129.7	2193354.25	-	-	данные отсутствуют	данные отсутствуют
6	425134.09	2193340.83	-	-	данные отсутствуют	данные отсутствуют
7	425144.19	2193309.95	-	-	данные отсутствуют	данные отсутствуют
8	425147.55	2193299.7	-	-	данные отсутствуют	данные отсутствуют
9	425152.43	2193284.79	-	-	данные отсутствуют	данные отсутствуют
10	425156.17	2193273.45	-	-	данные отсутствуют	данные отсутствуют
11	425158.15	2193267.45	-	-	данные отсутствуют	данные отсутствуют
12	425177.51	2193208.72	-	-	данные отсутствуют	данные отсутствуют



ПОЛНОЕ НАИМенование ДОЛЖНОСТИ	ИНИЦИАЛЫ, ФАМИЛИЯ
-------------------------------	-------------------


Сооружение			
вид объекта недвижимости			
Лист № 2 раздела 5.1	Всего листов раздела 5.1: 7	Всего разделов: 4	Всего листов выписки: 12
14.08.2023г. № КУВИ-001/2023-199647537			
Кадастровый номер:		47:14:0000000:38848	

13	425208.64	2193114.21	-	-	данные отсутствуют	данные отсутствуют
14	425220.06	2193080.01	-	-	данные отсутствуют	данные отсутствуют
15	425229.65	2193051.28	-	-	данные отсутствуют	данные отсутствуют
16	425233.82	2193038.79	-	-	данные отсутствуют	данные отсутствуют
17	425250.09	2192990.89	-	-	данные отсутствуют	данные отсутствуют
18	425258.35	2192966.59	-	-	данные отсутствуют	данные отсутствуют
19	425286.44	2192882.85	-	-	данные отсутствуют	данные отсутствуют
20	425311.09	2192810.73	-	-	данные отсутствуют	данные отсутствуют
21	425334.58	2192739.34	-	-	данные отсутствуют	данные отсутствуют
22	425353.66	2192682.57	-	-	данные отсутствуют	данные отсутствуют
23	425360.09	2192663.43	-	-	данные отсутствуют	данные отсутствуют
24	425361.02	2192660.63	-	-	данные отсутствуют	данные отсутствуют
25	425362.25	2192656.95	-	-	данные отсутствуют	данные отсутствуют
26	425369.43	2192635.36	-	-	данные отсутствуют	данные отсутствуют
27	425379.5	2192605.09	-	-	данные отсутствуют	данные отсутствуют
28	425381.18	2192600.02	-	-	данные отсутствуют	данные отсутствуют
29	425387.59	2192580.74	-	-	данные отсутствуют	данные отсутствуют




ПОЛНОЕ НАИМенование ДОЛЖНОСТИ	ИНИЦИАЛЫ, ФАМИЛИЯ
-------------------------------	-------------------

Сооружение вид объекта недвижимости							
Лист № 3 раздела 5.1		Всего листов раздела 5.1: 7		Всего разделов: 4		Всего листов выписки: 12	
14.08.2023г. № КУВИ-001/2023-199647537							
Кадастровый номер: 47:14:0000000:38848							
30	425388.9	2192576.88	-	-	данные отсутствуют	данные отсутствуют	
31	425392.21	2192567.07	-	-	данные отсутствуют	данные отсутствуют	
32	425397.74	2192550.7	-	-	данные отсутствуют	данные отсутствуют	
33	425401.03	2192540.96	-	-	данные отсутствуют	данные отсутствуют	
34	425408.08	2192520.11	-	-	данные отсутствуют	данные отсутствуют	
35	425415.41	2192498.42	-	-	данные отсутствуют	данные отсутствуют	
36	425423.85	2192472.68	-	-	данные отсутствуют	данные отсутствуют	
37	425438	2192429.59	-	-	данные отсутствуют	данные отсутствуют	
38	425450.01	2192393.02	-	-	данные отсутствуют	данные отсутствуют	
39	425454.5	2192379.35	-	-	данные отсутствуют	данные отсутствуют	
40	425457.89	2192369.28	-	-	данные отсутствуют	данные отсутствуют	
41	425469.58	2192334.54	-	-	данные отсутствуют	данные отсутствуют	
42	425473.41	2192323.19	-	-	данные отсутствуют	данные отсутствуют	
43	425484.37	2192290.63	-	-	данные отсутствуют	данные отсутствуют	
44	425535.55	2192138.23	-	-	данные отсутствуют	данные отсутствуют	
45	425569.71	2192035.72	-	-	данные отсутствуют	данные отсутствуют	
46	425577.44	2192012.85	-	-	данные отсутствуют	данные отсутствуют	




ПОЛНОЕ НАИМНОВАНИЕ ДОЛЖНОСТИ	ИНИЦИАЛЫ, ФАМИЛИЯ
------------------------------	-------------------

Сооружение вид объекта недвижимости							
Лист № 4 раздела 5.1		Всего листов раздела 5.1: 7		Всего разделов: 4		Всего листов выписки: 12	
14.08.2023г. № КУВИ-001/2023-199647537							
Кадастровый номер: 47:14:0000000:38848							
47	425617.69	2191893.73	-	-	данные отсутствуют	данные отсутствуют	
48	425669.47	2191738.79	-	-	данные отсутствуют	данные отсутствуют	
49	425713.91	2191604.6	-	-	данные отсутствуют	данные отсутствуют	
50	425726.3	2191567.18	-	-	данные отсутствуют	данные отсутствуют	
51	425772.44	2191426.53	-	-	данные отсутствуют	данные отсутствуют	
52	425793.16	2191363.29	-	-	данные отсутствуют	данные отсутствуют	
53	425795.37	2191356.53	-	-	данные отсутствуют	данные отсутствуют	
54	425798.51	2191346.94	-	-	данные отсутствуют	данные отсутствуют	
55	425805.26	2191326.33	-	-	данные отсутствуют	данные отсутствуют	
56	425810.29	2191311.37	-	-	данные отсутствуют	данные отсутствуют	
57	425819	2191285.47	-	-	данные отсутствуют	данные отсутствуют	
58	425819.7	2191283.37	-	-	данные отсутствуют	данные отсутствуют	
59	425838.87	2191225.67	-	-	данные отсутствуют	данные отсутствуют	
60	425862.73	2191153.82	-	-	данные отсутствуют	данные отсутствуют	
61	425893.12	2191063.38	-	-	данные отсутствуют	данные отсутствуют	
62	425903.58	2191032.2	-	-	данные отсутствуют	данные отсутствуют	
63	425919	2190986.22	-	-	данные отсутствуют	данные отсутствуют	



ПОЛНОЕ НАИМНОВАНИЕ ДОЛЖНОСТИ	ИНИЦИАЛЫ, ФАМИЛИЯ
------------------------------	-------------------

Сооружение вид объекта недвижимости							
Лист № 5 раздела 5.1		Всего листов раздела 5.1: 7		Всего разделов: 4		Всего листов выписки: 12	
14.08.2023г. № КУВИ-001/2023-199647537							
Кадастровый номер:				47:14:0000000:38848			
64	425923	2190974.32	-	-	-	данные отсутствуют	данные отсутствуют
65	425942.33	2190916.59	-	-	-	данные отсутствуют	данные отсутствуют
66	425943.52	2190913.06	-	-	-	данные отсутствуют	данные отсутствуют
67	425949.36	2190895.86	-	-	-	данные отсутствуют	данные отсутствуют
68	425957.09	2190873.09	-	-	-	данные отсутствуют	данные отсутствуют
69	425959.51	2190865.96	-	-	-	данные отсутствуют	данные отсутствуют
70	425966.77	2190844.61	-	-	-	данные отсутствуют	данные отсутствуют
71	425969.53	2190836.25	-	-	-	данные отсутствуют	данные отсутствуют
72	425980.52	2190803.02	-	-	-	данные отсутствуют	данные отсутствуют
73	425981.81	2190799.09	-	-	-	данные отсутствуют	данные отсутствуют
74	425990.63	2190772.44	-	-	-	данные отсутствуют	данные отсутствуют
75	425995.98	2190756.24	-	-	-	данные отсутствуют	данные отсутствуют
76	426025.99	2190664.49	-	-	-	данные отсутствуют	данные отсутствуют
77	426046.05	2190604.27	-	-	-	данные отсутствуют	данные отсутствуют
78	426051.02	2190589.38	-	-	-	данные отсутствуют	данные отсутствуют
79	426061.46	2190558.18	-	-	-	данные отсутствуют	данные отсутствуют
80	426071.73	2190527.53	-	-	-	данные отсутствуют	данные отсутствуют



ПОЛНОЕ НАИМНОВАНИЕ ДОЛЖНОСТИ	ИНИЦИАЛЫ, ФАМИЛИЯ
------------------------------	-------------------

Сооружение вид объекта недвижимости							
Лист № 6 раздела 5.1		Всего листов раздела 5.1: 7		Всего разделов: 4		Всего листов выписки: 12	
14.08.2023г. № КУВИ-001/2023-199647537							
Кадастровый номер:				47:14:0000000:38848			
81	426072.93	2190523.95	-	-	-	данные отсутствуют	данные отсутствуют
82	426076.68	2190512.73	-	-	-	данные отсутствуют	данные отсутствуют
83	426086.44	2190484.35	-	-	-	данные отсутствуют	данные отсутствуют
84	426107.75	2190422.37	-	-	-	данные отсутствуют	данные отсутствуют
85	426133.76	2190346.5	-	-	-	данные отсутствуют	данные отсутствуют
86	426158.05	2190276.33	-	-	-	данные отсутствуют	данные отсутствуют
87	426186.01	2190193.48	-	-	-	данные отсутствуют	данные отсутствуют
88	426217.78	2190098.23	-	-	-	данные отсутствуют	данные отсутствуют
89	426223.89	2190080.32	-	-	-	данные отсутствуют	данные отсутствуют
90	426245.44	2190017.09	-	-	-	данные отсутствуют	данные отсутствуют
91	426246.91	2190012.78	-	-	-	данные отсутствуют	данные отсутствуют
92	426253.23	2189996.89	-	-	-	данные отсутствуют	данные отсутствуют
93	426255.41	2189991.16	-	-	-	данные отсутствуют	данные отсутствуют
2. Сведения о предельных высоте и глубине конструктивных элементов объекта недвижимости							
Предельная глубина конструктивных элементов объекта недвижимости, м					данные отсутствуют		
Предельная высота конструктивных элементов объекта недвижимости, м					данные отсутствуют		



ПОЛНОЕ НАИМНОВАНИЕ ДОЛЖНОСТИ	ИНИЦИАЛЫ, ФАМИЛИЯ
------------------------------	-------------------

Сооружение вид объекта недвижимости						
Лист № 7 раздела 5.1		Всего листов раздела 5.1: 7		Всего разделов: 4		Всего листов выписки: 12
14.08.2023г. № КУВИ-001/2023-199647537						
Кадастровый номер:				47:14:0000000:38848		
3. Сведения о характерных точках пересечения контура объекта недвижимости с контуром (контурами) иных зданий, сооружений, объектов незавершенного строительства						
Система координат МСК 47 зона 2						
Номера характерных точек контура	Координаты, м		Средняя квадратическая погрешность определения координат характерных точек контура, м	Глубина, высота, м		Кадастровые номера иных объектов недвижимости, с контурами которых пересекается контур данного объекта недвижимости
	X	Y		Н1	Н2	
1	2	3	4	5	6	7
данные отсутствуют	данные отсутствуют	данные отсутствуют	данные отсутствуют	данные отсутствуют	данные отсутствуют	данные отсутствуют

ПОЛНОЕ НАИМНОВАНИЕ ДОЛЖНОСТИ		 ДОКУМЕНТ ПОДПИСАН ЭЛЕКТРОННОЙ ПОДПИСЬЮ Сертификат: 0000050076015E900202376A5D5C8425108 Москва, ФЕДЕРАЛЬНАЯ СЛУЖБА ГОСУДАРСТВЕННОЙ РЕГИСТРАЦИИ, КАДАСТРА И КАРТОГРАФИИ Действителен с 27.06.2023 по 19.09.2024	ИНИЦИАЛЫ, ФАМИЛИЯ	