

ПРОЕКТНО-ИЗЫСКАТЕЛЬСКИЕ РЕШЕНИЯ В СТРОИТЕЛЬСТВЕ

197082, РОССИЯ, г. САНКТ-ПЕТЕРБУРГ, БОГАТЫРСКИЙ ПР., д.49, к.2, пом.318

ОГРН 1177847165198, ИНН 7814690758, КПП 781401001

р/с 40702810210000127151 в АО "ТИНЬКОФФ БАНК", БИК 044525974, 30101810145250000974



Утверждаю:

Генеральный директор

ООО «ПИРС»



Носова Т.В.

АКТ

по результатам государственной историко-культурной экспертизы земельного участка, подлежащего воздействию земляных, строительных, мелиоративных, хозяйственных и (или) иных работ, предусмотренных статьей 25 Лесного кодекса РФ работ по использованию лесов (за исключением работ, указанных в пунктах 3, 4 и 7 части 1 статьи 25 Лесного кодекса РФ) и иных работ, в случае если федеральный орган охраны объектов культурного наследия и орган охраны объектов культурного наследия субъекта РФ не имеет данных об отсутствии на указанном земельном участке объектов археологического наследия, включенных в реестр, и выявленных объектов археологического наследия (пп. «д» п. 11 (1) Положения о Государственной историко-культурной экспертизе, утвержденного Постановлением Правительства РФ от 15 июля 2009 года № 569), по объекту: «Межпоселковый газопровод д. Рюмки – д. Лесопитомник – гп. Новоселье Ленинградской области»

Заказчик: АО «Газпром газораспределение Ленинградская область»

Основание: Договор №761-3278-23 от 07.07.2023 г.

Объект: Земельный участок, предназначенный для проектирования и строительства объекта: «Межпоселковый газопровод д. Рюмки – д. Лесопитомник – гп. Новоселье Ленинградской области»

г. Санкт-Петербург
2023 г.

Настоящий Акт по результатам государственной историко-культурной экспертизы составлен в соответствии с Положением о государственной историко-культурной экспертизе, утвержденном постановлением Правительства Российской Федерации от 15 июля 2009 г. № 569. Государственная историко-культурная экспертиза проведена Государственная историко-культурная экспертиза проведена **Обществом с ограниченной ответственностью "Проектно-изыскательские решения в строительстве" (ООО «ПИРС»)**

Дата начала проведения экспертизы:	24.07.2023 г.
Дата окончания экспертизы:	28.09.2023 г.
Место проведения экспертизы:	Ленинградская область, Ломоносовский район; Санкт-Петербург
Заказчик экспертизы:	Акционерное общество «Газпром газораспределение Ленинградская область»

Сведения об экспертной организации

Полное наименование	Общество с ограниченной ответственностью «Проектно-изыскательские решения в строительстве»
Краткое наименование	ООО «ПИРС»
Организационно-правовая форма	Общество с ограниченной ответственностью
Адрес юридический	197082, г. Санкт-Петербург, ул. Оптиков, д.45, к.1, лит.А, пом.69-Н
Адрес фактический	197082, г. Санкт-Петербург, Богатырский пр., д. 49, к. 2, пом. 318
Реквизиты	ИНН 7814690758 КПП 781401001 ОГРН 1177847165198
Генеральный директор	Татьяна Валерьевна Носова

В соответствии с подпунктом «б» пункта «7» Положения о государственной историко-культурной экспертизе, с организацией состоят в трудовых отношениях нижепоименованные физические лица, обладающие научными и практическими знаниями, необходимыми для проведения экспертизы и удовлетворяющие требованиям подпункта «а» пункта «7» Положения:

- Соболев Владислав Юрьевич (**исполнитель настоящего акта**);
- Михайлова Елена Робертовна;
- Хвоцинская Наталия Вадимовна.

Сведения об экспертах:

Фамилия, имя, отчество	Михайлова Елена Робертовна
Образование	высшее
Специальность	историк, археолог
Стаж работы	26 лет
Место обучения	Санкт-Петербургский Государственный университет, Исторический факультет, кафедра археологии
Место работы и должность	Об-во с ограниченной ответственностью "Проектно-изыскательские решения в строительстве", научный сотрудник; Санкт-Петербургский Государственный университет, Лаборатория археологии, исторической социологии и культурного наследия им. Г.С. Лебедева; заведующая Лабораторией
Реквизиты аттестации	Государственный эксперт по проведению историко-культурной экспертизы Приказ МК РФ № 1809 от 09.11.2021 "Об аттестации эксперта по проведению государственной историко-культурной экспертизы"; Приложение к приказу МКРФ № 1809, п. 28.
Объекты экспертизы:	<ul style="list-style-type: none"> - выявленные объекты культурного наследия в целях обоснования целесообразности включения данных объектов в реестр; - земли, подлежащие воздействию земляных, строительных, мелиоративных, хозяйственных работ, предусмотренных статьей 25 Лесного кодекса Российской Федерации работ по использованию лесов (за исключением работ, указанных в пунктах 3, 4 и 7 части 1 статьи 25 Лесного кодекса Российской Федерации) и иных работ, в случае, если указанные земли расположены в границах территорий, утвержденных в соответствии с пунктом 34.2 пункта 1 статьи 9 Федерального закона; - документация или разделы документации, обосновывающие меры по обеспечению сохранности объекта культурного наследия, включенного в реестр, выявленного объекта культурного наследия либо объекта, обладающего признаками объекта культурного наследия, при проведении земляных, мелиоративных, хозяйственных работ, указанных в статье 30 Федерального закона работ по использованию лесов и иных работ в границах территории объекта культурного наследия либо на земельном участке, непосредственно связанном с земельным участком в границах территории объекта культурного наследия; - документация, за исключением научных отчетов о выполненных археологических полевых работах, содержащая результаты исследований, в соответствии с которыми определяется наличие или отсутствие

	объектов, обладающих признаками объекта культурного наследия, на земельных участках, подлежащих воздействию земляных, строительных, мелиоративных, хозяйственных работ, указанных в статье 30 Федерального закона работ по использованию лесов и иных работ.
Фамилия, имя, отчество	Соболев Владислав Юрьевич
Образование	высшее
Специальность	историк, археолог
Стаж работы	26 лет
Место обучения	Санкт-Петербургский Государственный университет, Исторический факультет, кафедра археологии
Место работы и должность	Об-во с ограниченной ответственностью "Проектно-изыскательские решения в строительстве", научный сотрудник; Санкт-Петербургский Государственный университет, Лаборатория археологии, исторической социологии и культурного наследия им. Г.С. Лебедева; старший научный сотрудник
Реквизиты аттестации	Государственный эксперт по проведению историко-культурной экспертизы Приказ МК РФ № 1809 от 09.11.2021 "Об аттестации эксперта по проведению государственной историко-культурной экспертизы"; Приложение к приказу МК РФ № 1809, п. 28.
Объекты экспертизы:	- выявленные объекты культурного наследия в целях обоснования целесообразности включения данных объектов в реестр; - земли, подлежащие воздействию земляных, строительных, мелиоративных, хозяйственных работ, предусмотренных статьей 25 Лесного кодекса Российской Федерации работ по использованию лесов (за исключением работ, указанных в пунктах 3, 4 и 7 части 1 статьи 25 Лесного кодекса Российской Федерации) и иных работ, в случае, если указанные земли расположены в границах территорий, утвержденных в соответствии с п. 34.2 пункта 1 ст. 9 настоящего Федерального закона; - документы, обосновывающие включение объектов культурного наследия в реестр; - документы, обосновывающие исключение объектов культурного наследия из реестра; - документация, за исключением научных отчетов о выполненных археологических полевых работах, содержащая результаты исследований, в соответствии с которыми определяется наличие или отсутствие объектов, обладающих признаками объекта культурного наследия, на земельных участках,

	<p>подлежащих воздействию земляных, строительных, мелиоративных, хозяйственных работ, работ по использованию лесов и иных работ</p> <p>- документация или разделы документации, обосновывающие меры по обеспечению сохранности объекта культурного наследия, включенного в реестр, выявленного объекта культурного наследия либо объекта, обладающего признаками объекта культурного наследия, при проведении земляных, мелиоративных, хозяйственных работ, указанных в статье 30 Федерального закона работ по использованию лесов и иных работ в границах территории объекта культурного наследия либо на земельном участке, непосредственно связанном с земельным участком в границах территории объекта культурного наследия.</p>
--	--

Фамилия, имя, отчество	Хвощинская Наталия Вадимовна
Образование	высшее
Специальность	историк, археолог
Стаж работы	51 год
Место работы и должность	Общество с ограниченной ответственностью «Проектно-изыскательские решения в строительстве»; Научный сотрудник Институт истории материальной культуры РАН; Ведущий научный сотрудник
Реквизиты аттестации	Государственный эксперт по проведению историко-культурной экспертизы Приказ Министерства культуры Российской Федерации № 1809 от 09.11.2021 г. «Об утверждении статуса аттестованного эксперта по проведению государственной историко-культурной экспертизы»; Приложение к приказу МК РФ № 1809, п. 31
Объекты экспертизы:	<ul style="list-style-type: none"> - выявленные объекты культурного наследия в целях обоснования целесообразности включения данных объектов в реестр; - документы, обосновывающие включение объектов культурного наследия в реестр; - земли, подлежащие воздействию земляных, строительных, мелиоративных, хозяйственных работ, предусмотренных статьей 25 Лесного кодекса Российской Федерации работ по использованию лесов (за исключением работ, указанных в пунктах 3, 4 и 7 части 1 статьи 25 Лесного кодекса Российской Федерации) и иных работ, в случае, если указанные земли расположены в границах территорий, утвержденных в соответствии с пунктом 34.2 пункта 1 статьи 9 Федерального закона; - документация или разделы документации, обосновывающие меры по обеспечению сохранности

	<p>объекта культурного наследия, включенного в реестр, выявленного объекта культурного наследия либо объекта, обладающего признаками объекта культурного наследия, при проведении земляных, мелиоративных, хозяйственных работ, указанных в статье 30 Федерального закона работ по использованию лесов и иных работ в границах территории объекта культурного наследия либо на земельном участке, непосредственно связанном с земельным участком в границах территории объекта культурного наследия;</p> <ul style="list-style-type: none"> - документация, за исключением научных отчетов о выполненных археологических полевых работах, содержащая результаты исследований, в соответствии с которыми определяется наличие или отсутствие объектов, обладающих признаками объекта культурного наследия, на земельных участках, подлежащих воздействию земляных, строительных, мелиоративных, хозяйственных работ, указанных в статье 30 Федерального закона работ по использованию лесов и иных работ.
--	---

Отношения к заказчику

Организация:

- не участвует в разработке проектной документации на строительство, расширение, реконструкцию, техническое перевооружение, консервацию и ликвидацию, и иное хозяйственное освоение объекта или объектов, в отношении которых проводится экспертиза, или подобной проектной документации;

- не участвует в проектировании или конструировании, изготовлении, поставке, монтаже, ремонте, покупке, владении, эксплуатации или обслуживании технических устройств, применяемых на объекте или других объектах, в отношении которых проводится экспертиза, или подобных конкурентных технических устройств;

- не участвует в проектировании или конструировании, строительстве, ремонте, покупке, владении, эксплуатации или обслуживании зданий и сооружений на объекте или других объектах, в отношении которых проводится экспертиза, или подобных конкурентных зданий и сооружений;

- не имеет с заказчиком отношений общего владения;

- не подлежит непосредственной отчетности тому же вышестоящему управляющему орган, что и заказчик экспертизы;

- не выполняет функции официального представителя заказчика.

Эксперт:

- не имеет родственных связей с заказчиком (его должностными лицами, работниками);
- не состоит в трудовых отношениях с заказчиком;
- не имеет долговых или иных имущественных обязательств перед заказчиком;
- не владеет ценными бумагами, акциями (долями участия, паями в уставных капиталах) заказчика;
- не заинтересован в результатах исследований и решений, вытекающих из настоящего экспертного заключения, с целью получения выгоды в виде денег, ценностей, иного имущества, услуг имущественного характера или имущественных прав для себя или третьих лиц.

В соответствии с законодательством Российской Федерации эксперт несет ответственность за соблюдение принципов проведения историко-культурной экспертизы и достоверность сведений, изложенных в заключении экспертизы.

Эксперт В.Ю. Соболев

Основания проведения государственной историко-культурной экспертизы:

Федеральный закон № 73-ФЗ «Об объектах культурного наследия (памятниках истории и культуры) народов Российской Федерации» от 25.06.2002 г. (в действующей редакции);

Положение о Государственной историко-культурной экспертизе (утв. Постановлением Правительства РФ от 15 июля 2009 г. № 569) (в действующей редакции);

Договор № 761-3278-23 от 07.07.2023 г. между ООО «ПИРС» и АО «Газпром газораспределение Ленинградская область».

Копия письма Комитета по сохранению культурного наследия Ленинградской области от 05.12.2022 г. № 01-09-8137/2022-0-1.

Цель экспертизы:

Определение наличия или отсутствия выявленных объектов культурного (археологического) наследия либо объектов, обладающих признаками объекта культурного наследия, на земельных участках, землях лесного фонда либо в границах водных объектов или их частей, подлежащих воздействию земляных, строительных, мелиоративных, хозяйственных работ, указанных в статье 30 Федерального закона №73-ФЗ работ по использованию лесов и иных работ на территории земельного участка, предназначенного для проектирования и строительства объекта: «Межпоселковый газопровод д. Рюмки – д. Лесопитомник – гп. Новоселье Ленинградской области», в случае, если федеральный орган охраны объектов культурного наследия и орган охраны объектов культурного наследия субъекта РФ не имеет данных об отсутствии на указанном земельном участке объектов культурного наследия либо объектов, обладающих признаками объекта культурного наследия.

Объект государственной историко-культурной экспертизы:

Земельный участок, предназначенный для проектирования и строительства объекта: «Межпоселковый газопровод д. Рюмки – д. Лесопитомник – гп. Новоселье Ленинградской области», подлежащий воздействию земляных, строительных, мелиоративных, хозяйственных работ, предусмотренных статьей 25 Лесного кодекса Российской Федерации работ по использованию лесов (за исключением работ, указанных в пунктах 3, 4 и 7 части 1 статьи 25 Лесного кодекса Российской Федерации) и иных работ, в случае если орган охраны объектов культурного наследия не имеет данных об отсутствии на указанном земельном участке объектов культурного наследия, включенных в реестр, выявленных объектов культурного наследия либо объектов, обладающих признаками объектов культурного наследия.

Сведения об обстоятельствах, повлиявших на процесс проведения и результаты экспертизы:

Обстоятельства, повлиявшие на процесс проведения и результаты экспертизы, отсутствуют.

Перечень документов, представленных Заказчиком

Копия письма Комитета по сохранению культурного наследия Ленинградской области от 05.12.2022 г. № 01-09-8137/2022-0-1.

Проект планировки территории и проект межевания территории с целью размещения линейного объекта «Межпоселковый газопровод дер. Рюмки – дер. Лесопитомник – г. п. Новоселье Ломоносовского района Ленинградской области». Основная часть проекта межевания территории. Том 5. Шифр проекта 3845.001.П.0/0.1295 - ПМТ.ОЧП. СПб, 2023.

Проект планировки территории и проект межевания территории с целью размещения линейного объекта «Межпоселковый газопровод дер. Рюмки – дер. Лесопитомник – г. п. Новоселье Ломоносовского района Ленинградской области». Материалы по обоснованию проекта межевания территории. Том 6. Шифр проекта 3845.001.П.0/0.1295 - ПМТ.МОП. СПб, 2023.

Письмо АО «Газпром газораспределение Ленинградская область» от 26.09.2023 №61/15258 об отсутствии ГПЗУ.

Выписки из Единого государственного реестра недвижимости об объекте недвижимости.

План земельного участка на кадастровой карте представлен в *Проект планировки территории и проект межевания территории с целью размещения линейного объекта «Межпоселковый газопровод дер. Рюмки – дер. Лесопитомник – г. п. Новоселье Ломоносовского района Ленинградской области». Материалы по обоснованию проекта межевания территории. Том 6. Шифр проекта 3845.001.П.0/0.1295 - ПМТ.МОП. СПб, 2023. (Приложение №5, стр. 140-148).*

Перечень документов и материалов, предоставленных эксперту и привлекаемых при проведении экспертизы, а также использованной для нее специальной, технической и справочной литературы

Законодательная база

- Федеральный закон от 25 июня 2002 г. № 73-ФЗ «Об объектах культурного наследия (памятниках истории и культуры) народов Российской Федерации».
- Федеральный закон от 22 октября 2014 г. № 315-ФЗ «О внесении изменений в Федеральный закон «Об объектах культурного наследия (памятниках истории и культуры) народов Российской Федерации» и отдельные законодательные акты Российской Федерации».
- Положение о государственной историко-культурной экспертизе, утвержденное постановлением Правительства РФ от 15.07.2009 № 569;
- Положение о порядке проведения археологических полевых работ и составления научной отчетной документации. Утверждено постановлением Бюро Отделения историко-филологических наук Российской академии наук от 20 июня 2018 г. № 32;
- Открытый лист № 2713-2023 от 20 июля 2023 г., выданный на имя С.В. Бельского;
- План-схема расположения земельных участков на публичной карте Росреестра, <http://roscadastr.com/map>;
- Приказ Министерства культуры Российской Федерации от 1 сентября 2015 г. № 2328 "Об утверждении перечня отдельных сведений об объектах археологического наследия, которые не подлежат опубликованию".
- Положение о едином государственном реестре объектов культурного наследия (памятников истории и культуры) народов Российской Федерации, утвержденное приказом Министерства культуры Российской Федерации от 30.10.2011 № 954.

ЛИТЕРАТУРА И АРХИВНЫЕ ИСТОЧНИКИ

1. Bagrow L., Köhlin H. Maps of the Neva river and adjacent areas in Swedish archives. Malmö, 1953.
2. Jordeböcker öfver Ingermanland: Писцовые книги Ижорской земли. Том I: годы 1618–1623.
3. СПб., 1859. С. IV–VI.
4. Tallgren A.M. The Prehistory of Ingria // ESA. 1938. XII;
5. Белогубцева Н.И., Килуновская М.Е., Семенов Вл.А. Могила Георгия Георгиевича Мекленбург-Стрелицкого в Ораниенбауме // Древние культуры Центральной Азии и Санкт-Петербург. Мат-лы Всеросс. науч. конф., посвященной 70-летию со дня рождения А.Д. Грача. Дек. 1998. СПб.: Культ-информ-пресс, 1998;
6. Гадзяцкий С.С. Вотская и Ижорская земли Новгородского государства // Исторические записки. 1940. Т. 6;
7. Генрих Латвийский. Хроника Ливонии. М.-Л., 1938;
8. Герасимов Д.В., Крийска А., Холкина М.А. Археологические исследования 2012 г. на Кудрукюльской палеокосе в Нарвско-Лужском междуречье // Радловский сборник. Научные исследования и музейные проекты МАЭ РАН в 2012г. СПб., 2013

9. Гневушев А. М. Отрывок из писцовой книги Вотской пятины, второй половины 1504– 1505 гг., содержащий в себе опись дворцовых земель этой пятины. Киев, 1908;
10. Добровольский И.Г., Дубов И.В., Кузьменко Ю.К. Граффити на восточных монетах: Древняя Русь и сопредельные страны. Л.: Изд-во ЛГУ, 1991;
11. Долуханов П.М. История Балтики. Л., 1969;
12. Квасов Д.Д. Позднечетвертичная история крупных озер и внутренних морей Восточной Европы. Л., 1975;
13. Кеппен П.И. Хронологический указатель для истории инородцев Европейской России.
14. СПб., 1861;
15. Кирпичников А.Н. Каменные крепости Новгородской земли. Л., 1984;
16. Колчин Б.А. Обработка железа в Московском государстве в XVI в. // МИА № 12. М.-Л., 1949;
17. Конькова О.И. Археологические находки на западе Ленинградской области и проблема происхождения ижоры // Археологическое наследие Санкт-Петербурга. Вып. 2: Древности Ижорской земли. СПб., 2008;
18. Конькова О.И. Ижора. Очерки истории и культуры. СПб.: МАЭ РАН, 2009;
19. Коренцвит В.А. Крепость Петерштадт (археологические исследования в Ораниенбауме) //
20. ПКНО–1993. М., 1994;
21. Коренцвит В.А. Крепость Петерштадт в Ораниенбауме // Памятники истории и культуры Петербурга. Исследования и материалы. СПб., 1994;
22. Куза А.В. Новгородская земля // Древнерусские княжества X–XIII вв. М.: Наука, 1975;
23. Лапшин В.А. Археологическая карта Ленинградской области. Часть 1: Западные районы.
24. – Л.: ЛО ВООПИК, 1990;
25. Лебедев Г.С. Эпоха викингов в Северной Европе и на Руси. СПб.: Евразия, 2005;
26. Марков К.К. Поздне- и послеледниковая история окрестностей Ленинграда на фоне поздне- и послеледниковой истории Балтики // Труды Комиссии по изучению четвертичного периода. Т. 4. Вып. 1. М.-Л., 1934;
27. Михайлова Е.Р. Древности второй половины I тыс. вокруг Финского залива: к предыстории Пути из Варяг в Греки // Новгородский исторический сборник.
28. № 16 (26). Вел. Новгород, 2016;
29. Михайлова Е.Р. Древности Западной Ингрии I тыс. н.э.: Новые материалы // Археологические вести. Вып. 21 / Гл. ред. Е.Н. Носов. СПб.: Дмитрий Буланин, 2015;
30. Моора Х.А., Моора А.Х. Из этнической истории води и ижоры // Slaavi-läänemeresoome suhete ajaloost. Из истории славяно-прибалтийско-финских отношений. Тл.: Ээсти раамат, 1965;
31. Насонов А.Н. «Русская земля» и образование территории Древнерусского государства.
32. Историко-географическое исследование. М., 1951;
33. Неволин К.А. О пятинах и погостах новгородских в XVI веке. – СПб., 1853;

34. Овсянников О.В. Копорье: Историко-архитектурный очерк. Л., 1976;
35. Очерки исторической географии. Северо-Запад России. Славяне и финны / Под ред. А.С. Герда и Г.С. Лебедева. СПб., 2001;
36. Писцовая книга Водской пятины 1540 г. / Под ред. А.М. Гневушева. Новгород, 1917;
37. Плоткин К.М. Правовые основы охраны археологического наследия Санкт-Петербурга // Бюллетень Института истории материальной культуры РАН. № 1: Охранная археология. СПб.: ИПК «Коста», 2010;
38. Плоткин К.М. Проблемы учета и сохранения археологического наследия Санкт-Петербурга // Труды Санкт-Петербургской археологической экспедиции СПбГУ. Том I: Археологическое изучение Санкт-Петербурга в 1996–2004 гг. СПб.: Изд-во СПбГУ, 2005;
39. Рябинин Е.А. Водская земля Великого Новгорода (результаты археологических исследований 1971–1991 гг.). СПб., 2001.
40. Рябинин Е.А. Финно-угорские племена в составе Древней Руси: к истории славяно-финских этнокультурных связей. (Историко-археологические очерки). СПб., 1997;
41. Сергей (Тихомиров). Карты Водской пятины и ее погостов. СПб., 1905;
42. Спицын А.А. Курганы Санкт-Петербургской губернии в раскопках Л.К. Ивановского
43. (Материалы по археологии России. № 20). СПб., 1896;
44. Шаскольский И.П. Проблемы этногенеза прибалтийско-финских племен Юго-Восточной Прибалтики в свете данных современной науки // Финно-угры и славяне. Л., 1979.
45. Отчет Б.А. Коишевского и Г.Ф. Дебеца о разведке в Ленинградской губернии по маршруту Детское Село – Копорье. Научный архив ИИМК РАН. РО. Ф. 2. Оп. 1. 1927. Д. 108.

Сведения о проведенных исследованиях

В рамках проведения данной государственной историко-культурной экспертизы, были выполнены следующие исследования:

- ознакомление с представленной Заказчиком документацией;
- анализ исходно-разрешительной документации;
- изучение нормативно-правовой документации, необходимой для принятия экспертного решения, и научно-справочной литературы;
- историко-библиографические исследования, анализ информации об основных этапах освоения территории, оценка вероятности местонахождения на обследуемом участке не выявленных ранее археологических памятников;
- визуальное обследование участка и его фотофиксация;
- полевые археологические исследования (разведка), закладка шурфов;
- подготовка отчета о проведении полевых научно-исследовательских археологических работ;
- проведение анализа полученных результатов, оформление настоящего Акта.

Факты и сведения, установленные в результате проведенных исследований

ИСТОРИКО-КУЛЬТУРНАЯ ХАРАКТЕРИСТИКА ОБСЛЕДУЕМОЙ ТЕРРИТОРИИ

Физико-географическая характеристика района исследований

Обследуемый участок согласно данным Росреестра¹ локализуется в Аннинском городском поселении Ломоносовского муниципального района Ленинградской области Северо-Западного федерального округа. Физико-географически объект исследования находится в восточной Европе на территории Западно-Приморской провинции Лесной зоны Русской равнины в подзонах южной тайги и смешанных лесов согласно классификации профессора Н.А. Гвоздецкого.² Типология ландшафтов, предложенная Ф.Н. Мильковым и Н.А. Гвоздецким, относит территорию обследования к Приморской провинции смешанных лесов Среднерусской провинции зоны смешанных лесов Русской равнины.³ Геоморфологическое районирование относит обследованную территорию к Приневско-Эстонскому району Балтийско-Валдайской области Северорусской провинции геоморфологической страны Русская равнина.⁴

Обследованная территория находится на северо-западе Восточно-Европейской (Русской) платформы и располагается в северной части Балтийской моноклизы, в зоне контакта между основными структурными элементами платформы: Балтийским (Фенноскандинавским) кристаллическим щитом и Русской плитой⁵. Современный рельеф обследуемого района является результатом сильной континентальной денудации в течении мезозоя-неогена и последующей мощной ледниковой аккумуляции⁶. В строении рассматриваемой территории традиционно выделяются два структурных этажа: нижний – кристаллический фундамент и верхний – осадочный чехол. Сформированный к началу ледникового периода рельеф оказал существенное влияние на последующее размещение осадочных четвертичных пород и как следствие на характер современного рельефа. Северо-западная часть Русской платформы в результате процессов длительной континентальной денудации сформирована ступенчатым (куэстовым) рельефом. На территории Ломоносовского муниципального района Балтийско-Ладожский (ордовикский) глинт отделяет Ордовикское (силурское) плато от Кембрийской (Предглинтовой, на обследованной территории носит название Приморской) низины. Ордовикское плато и Кембрийская низина - исторически сложившиеся термины, отражающие не возраст рельефа, а состав пород, в которых он выработан⁷. Территория Объекта исследований расположена в

¹ Веб-приложение «Публичная кадастровая карта». Версия 6 [Электронный ресурс] URL: <https://pkk.rosreestr.ru/#/search/59.84177095951907,29.96195130069115/18/@5w3tlxuuf/1708375151-1ekh?text=78%3A40%3A1911602%3A3104&type=1&nameTab&indexTab&opened=78%3A40%3A1911602%3A3104> (дата обращения: 18.05.2021).

² Физико-географическое районирование СССР. Характеристика региональных единиц. Под ред. Проф. К.А. Гвоздецкого. М. 1968. С. 68-70.

³ Мильков Ф.Н., Гвоздецкий Н.А. Физическая география СССР. Общий обзор. Европейская часть СССР. Кавказ. М. 1986. 196,197, 201-203.

⁴ Геоморфологическое районирование СССР. М., 1980. С. 21, 29,30.

⁵ Никитин М. Ю. Травертиногенез ижорского плато в голоцене. Диссертация на соискание ученой степени кандидата географических наук. СПб. 2015. С. 15.

⁶ Гидрология СССР. Том III. Ленинградская, Псковская и Новгородская области. М., 1967. С. 66.

⁷ Малаховский Д.Б., Грейсер Е.Л. Балтийско-Ладожский уступ // Геоморфология. 1987. № 1. С. 94.

северо-западной части Русской платформы в пределах, протянувшейся вдоль побережья Финского залива предглинтовой равнины с типичными для нее озерно-ледниковыми ландшафтами, и относится к Балтийской-Ладожскому ландшафтному округу.⁸

Предглинтовая (на обследованных территориях Приморская) низменность (равнина) на изучаемой территории в настоящее время представляет собой комплекс аккумулятивных террасовых поверхностей, наклонённых в сторону Финского залива⁹. Равнина состоит из трех террас, ступенями поднимающихся от залива на юг. Нижняя терраса представляет собой узкую полосу вдоль берега шириной от 200 метров до 1 километра с абсолютными высотами не более 12 метров. Она сложена послеледниковыми супесями и песками. Южный берег залива в основном отлогий, с песчаными дюнами и береговыми валами. Он образует Устьинский полуостров и мысы Серая Лошадь, Осинный и др. В этой части района берега более высокие, а иногда и обрывистые (у красной Горки). Вторая терраса шириной 5-10 километров сложена озерно-ледниковыми песками и супесями, подстилаемыми мореной и ленточными глинами. Она отделена от нижней террасы двадцатиметровым уступом; абсолютная высота ее 20-32 метра. Терраса соответствует береговой линии Литоринового моря. Верхняя (третья) терраса шириной 10-15 километров сложена главным образом валунными суглинками и глинами; она отделена от второй террасы уступом, соответствующие береговой линии позднеледникового бассейна. Рельеф верхней террасы волнистый; средняя высота 30-35 метров, но в отдельных местах достигает до 75 метров.¹⁰

Начиная со второй половины XIX столетия существенную роль в рельефообразовании округа обследованного участка играет антропогенный фактор: мелиорация, прокладка дорог, сельскохозяйственная деятельность и в последние десятилетия – строительство.

История археологического изучения региона

Данный историографический очерк включает общий обзор археологических исследований на территории Ломоносовского муниципального района Ленинградской области. Территория округа изучаемого участка исследована археологами неравномерно, что определяется прежде всего его географией. Север Ижорского плато систематически изучался археологами с конца XIX столетия. В границах, собственно, Предглинтовой равнины археологические находки допетровского времени носят скорее случайный характер¹¹. Началом охраны и изучения древностей России в целом, и региона западной Ингерманландии в частности принято считать указ Петра I от 13 февраля 1718 г.¹² требующий, помимо прочего «ежели кто найдет в земле, или в воде какая старья вещи» приносить их губернаторам и комендантам. Закон регламентировал поощрительные премии и штрафы за утайку. Однако до учреждения в 1859 г. Императорской археологической комиссии, мероприятия по сохранению историко-культурного наследия не носили

⁸ Там же. С. 96.

⁹ Геология СССР. Т.1. Ленинградская, Псковская и Новгородская области. М., 1967. С.28.

¹⁰ Даринский А. В. Ленинградская область. Л., 1970.

¹¹ Мельникова Е. А., Никитин А. Б., Фомин А.В. Граффити на куфических монетах Петергофского клада начала IX в. // Древнейшие государства на территории СССР, 1982 год. М., 1984; Мурашкин А. И. Отчет о работах Ленинградского областного отряда Санкт-Петербургского государственного университета в 2004 г. Архив ИА РАН. Ф. Р-1.

¹² Полное собрание законов Российской империи. Собр. 1-е. Т. V. СПб., 1830. С. 541–542. № 3159

систематический характер.¹³

Во второй половине XIX в. начинается археологическое изучение Северо-Западного региона. Основу источниковедческой базы древнерусского периода в истории изучаемой округи составили масштабные раскопки курганов и грунтовых могильников Ижорского плато проведенные 1870-х гг. Л. К. Ивановским¹⁴. Практикующий врач и преподаватель, Лев Константинович был, несомненно, дилетантом в археологии. Он не имел специального исторического образования, раскопки совмещал с активной медицинской деятельностью. На северной окраине Ижорского плато исследователем были частично раскопаны курганные группы у деревень Малые горки, Глядино и Дятлицы. Систематизацию результатов этих исследований провел А. А. Спицын¹⁵. Изучение древностей эпохи камня в этот период сводится к сбору подъемного материала и составлению коллекций. В это же время выходит ряд обобщающих публикаций по курганным древностям территории.¹⁶

Следующий важный этап планомерного археологического обследования Ижорского плато и южного побережья Финского залива в границах современного ломоносовского района - 1920-1930 е гг. Декрет ВЦИК и СНК от 7 января 1924 г. «Об учете и охране памятников искусства, старины и природы»¹⁷, актуализировал составление каталога объектов охраны, так и не созданных для изучаемой территории в предшествующий период. В 1926 г. в ГАИМК был сформирован на базе Северо-Западной экспедиции русско-финской секции института по изучению народов СССР академии наук Палеоэтнологический отряд под руководством профессора Петра Петровича Ефименко. Основной задачей отряда был учет, регистрация и первичное обследование археологических памятников Северо-Запада РСФСР.¹⁸ В подавляющем большинстве выявленные отрядом памятники — это погребальные комплексы эпохи средневековья. Ближайшие к участку проведения курганные могильники у населенных пунктов Красное Село, Малые Горки, Глядино и Дятлицы были открыты обследованы в полевой сезон 1927 года Г. Ф. Дебецем и Б.А. Коишевким разведками по маршруту Красное Село-Волосово-Копорье.¹⁹ Материалы обследования хранятся в рукописном архиве ЛОИА АН СССР, впервые были опубликованы В. А. Лапшиным при составлении Археологической карты²⁰. Работы Палеоэтнографического отряда были прекращены в 1931 г. Сопоставимых по масштабу и значению работ на юго-западе области в дальнейшем не велось почти 40 лет.

Исключением виз этой тенденции стал случайно найденный клад раннесредневековых монет, найденных в 1941 году в районе старо петергофских дач. Однако в фонды Государственного Исторического Музея находка была передана только в

¹³ Охрана памятников истории и культуры в России. XVIII — начало XX вв. Сборник документов. М., 1978. С.63- 68.

¹⁴ Ивановский Л. К. Курганы Водской пятины Новгородской земли // ИРАО.1877. Т. 8. С. 225—230; Ивановский Л, К. Курганы Водской пятины Новгородской земли // ИРАО.1880. Т. 9. С. 93—101.

¹⁵ Спицын А. А. Курганы Петербургской губернии в раскопках Л. К. Ивановского // МАР. 1896. № 20.

¹⁶ Савельев Л. И. О насыпях и кургане в С.-Петербургской губернии // ИРАО. 1877. Т. 8. С. 56-60; Сведения о городищах и курганах С.-Петербургской губернии // Памятная книжка С.-Петербургской губернии, СПб., 1874. С. 147—155

¹⁷ Охрана памятников истории и культуры. Сборник документов. М., 1973. С.38-40, 42-53.

¹⁸ Белова А. Н. Из работ ГАИМК по изучению археологических памятников Ленинградской области // Новое в археологии Северо-Запада СССР. Л., 1985. С. 138.

¹⁹ Лебедев А. И. Жизненный путь Бориса Андреевича Коишевского (1902-1945). // Уфимский археологический вестник. Вып. 18.С. 120

²⁰Лапшин В.А. Археологическая карта Ленинградской области. Ч. 1. Л. 1995. С.76-82.

1996 году.²¹

Следующий этап интенсивного изучения археологического наследия территории Ломоносовского района можно условно ограничить 1970- началом 1990 х гг. Новые законы 1976 г. СССР²² и 1978 г. РСФСР²³ «Об охране и использовании памятников истории и культуры» вновь сделали насущной проблему каталогизации объектов историко-культурного наследия. Ведутся разведочные как работы, так и стационарные раскопки. В описываемый период интенсифицировался интерес к изучению древностей Новгородской земли. В Ломоносовском районе Ленинградской области масштабные полевые работы с 70-х годов осуществлял Ижорский отряд Северо-западной экспедиции (позднее Ижорская экспедиция ЛОИА АН СССР) под руководством Е. А. Рябина²⁴. В 1978 году курганная группа у д. Дятлицы поставлена на государственную охрану как объект культурного наследия регионального значения.²⁵ С 1983 года работает Ленинградская областная экспедиция ЛОИА АН СССР, проводившая сплошное археологическое обследование ряда районов Ленинградской области. В полевые сезоны 1985 и 1986 гг. разведки этой экспедиции под руководством В.А. Лапшина констатировали полное уничтожение ближайших к Объекту исследований курганных могильников (За исключением второй курганной группы у д. Дятлицы).²⁶ В 1990 г. выходит, ставшая своеобразным итогом археологических работ XIX-XX вв. в том числе и по Ломоносовскому району, первая часть Археологической карты Ленинградской, составленная В. А. Лапшиным²⁷.

Конец 1990-х – 2000-е гг. следует считать новым этапом в изучении историко-культурного наследия запада Ленинградской области. Вновь изменилась законодательная база. Федеральный закон от 25.06.2002 №73-ФЗ «Об объектах культурного наследия (памятниках истории и культуры) народов Российской Федерации» обязал проводить разведочные работы на всех землях, выделяемых для хозяйственного освоения, в случае если у органов охраны нет сведений об отсутствии на этих землях объектов историко-культурного наследия. Закон вменяет так же заказчику работ обязательные охранные раскопки в случае невозможности иных способов сохранения памятника археологии. Этим же законом регулируется создание государственного реестра объектов историко-

²¹ Мельникова Е. А., Никитин А. Б., Фомин А.В. Граффити на куфических монетах Петергофского клада начала IX в. // Древнейшие государства на территории СССР, 1982 год. М., 1984. С 26-47.

²² Об охране и использовании памятников истории и культуры Закон СССР от 29.10.1976 (ред. от 21.09.1983) (в редакции Указа Президиума Верховного Совета СССР от 21.09.1983 N 1002) // Электронный фонд пра-вовой и нормативно технической документации [Электронный ресурс]. URL: <http://docs.cntd.ru/document/9011427> (дата обращения: 29.10.2021).

²³ Об охране и использовании памятников истории и культуры: Закон РСФСР от 15.12.1978 (ред. от 18.01.1985) // Левоневский Валерий Станиславович [Электронный ресурс]. URL: <http://pravo.levonevsky.org/baza/soviet/sss3922.htm> (дата обращения: 5.10.2021).

²⁴ Рябинин Е.А. Этнокультурная ситуация на северо-западе РСФСР в эпоху средневековья (проблема археологического изучения) // Балты, славяне, прибалтийские финны (этногенетические процессы) / под ред. Р.Я. Денисовой. Рига, 1990. С. 183-215; Рябинин Е.А., Хвошинская Н.В. Культура прибалтийско-финского и русского населения северо-западных районов Новгородской земли на современном этапе её археологического изучения. // Финны в Европе, VI-XV века. Вып. 2. М., 1990. С. С. 41-47. Рябинин Е.А. Водская земля Великого Новгорода (результаты археологических исследований 1971–1991 гг.). СПб., 2001 и мн. др.

²⁵ Решение Исполкома Ленинградского областного совета народных депутатов № 271 «Об утверждении списка военноисторических памятников и памятных мест, подлежащих охране в Ленинградской области» от 10.07.1978 // Министерство культуры Российской Федерации. Сайт. [Электронный ресурс]. URL: <https://okn-mk.mkrf.ru/maps/show/id/801258> (дата обращения: 29.10.2021).

²⁶ Лапшин. В. А. Разведка в западных районах Ленинградской обл. 1985 // Архив ИА РАН. Ф. Р-1. №№10770, 10770а; Лапшин. В. А. Разведка в Ленинградской обл. 1986 // Архив ИА РАН. Ф. Р-1. №№11535, 11535а.

²⁷ Лапшин В.А. Археологическая карта Ленинградской области. Ч. 1. Л. 1995. С.78-83.

культурного наследия. Положение о государственной историко-культурной экспертизе, утвержденное Постановлением Правительства РФ от 15.07.2009 №569 и последующие дополнения к нему призваны, вывести качество, как разведочных работ, так и государственного реестра на принципиально новый уровень. Интенсифицировались, в силу ряда причин строительные работы в регионе. Существенно возросли технические возможности исследователей. Возросло финансирование разведывательных работ и охранных раскопок. Перечисленные факторы привели к интенсификации охранных раскопок и значительному увеличению объёмов как охранных, так и научных работ. В округе проведения работ традиционно работает экспедиция ИИМК РАН, Санкт-Петербургская археологическая экспедиция АНО НИИ культурного и природного наследия, экспедиция СПбГУ и другие государственные и частные археологические организации. Результатом этих работ стали открытия нескольких новых памятников археологии в Предглинтовой низине. Так С. Н. Лисицыным и А.Н. Мурашкиным²⁸ были обследованы местонахождения мезолита и неолита на берегу финского залива. Результатом работы Санкт-Петербургской экспедиции под руководством П.Е. Сорокина стала фиксация и описание оборонительных сооружений периода шведского владычества в районе Красного села.²⁹

Экспедиция ООО «НИЦ «Актуальная археология» под руководством Н.В. Новоселова (Государственный Русский Музей) в 2015 году провела археологическое обследование земельного участка по адресу: г. Санкт-Петербург, пос. Стрельна, Санкт-Петербургское шоссе, к северо-востоку от пересечения с ул. Крылова. Результатом стало выявление культурных отложений и остатков исторических сооружений, которые можно соотнести с именем А.Д. Меншикова «Фаворит».³⁰

История заселения региона

Обследованный участок находится в границах Центральной части исторической территории, получившей в XVII в. название Ингерманландия. Западная Ингерманландия – это территория к югу и юго-западу от р. Нева, к западу от р. Тосна, включает побережье финского залива, правый берег р. Нарва, нижнее течение р. Плюсса, р. Луга ниже Большого Сабска и окрестности С.-Петербурга (Петродворцовый, Ломоносовский, Волосовский, Гатчинский, Пушкинский районы)³¹. Часть современных исследователей склонна выделять регион в особую Ингерманландскую историко-культурную зону.³² По другой классификации район исследований находится в северной части Лужско-Чудского округа, Западной

²⁸ Мурашкин А. И. Отчет о работах Ленинградского областного отряда Санкт-Петербургского государственного университета в 2004 г. Архив ИА РАН. Ф. Р-1.

²⁹ Сорокин. П.Е. Археология юго-западных окрестностей Петербурга // Очерки истории Красного Села и Дудергофа. - СПб., 2007. С. 21.

³⁰ Заключение о выполнении археологического обследования по адресу: Санкт-Петербург, пос. Стрельна, Санкт-Петербургское шоссе, к северо-востоку от пересечения с ул. Крылова.

³¹ Герд А. С. К Истории Западной Ингерманландии // Псковский регионологический журнал. №9. Псков. 2010. С 121.

³² Булкин В.А., Герд А.С., Лебедев Г.С., Седых В.Н. Основания регионалистики. СПб., 1999; Конькова О. И. Ингерманландская историко-культурная зона в свете данных гуманитарных наук // Очерки Исторической географии. Северо-запад России. Славяне и финны. СПб. 2001. С.188-232.; Герд А.С., Азарова И.В., Федоров С.А., Николаев И.С., Дмитриев А.В., Автоматизированная база данных по топонимике как основа модели формирования историко-культурного ландшафта Ингерманландии // Фино-угорская топонимия в ареальном аспекте. Материалы симпозиума. Петрозаводск. 2007. С 144. и др.

(Псковско-Прибалтийской) подобласти Северо-западной историко-географической области³³.

Заселение берегов современного Балтийского моря началось на рубеже плейстоцена и голоцена в предбореальное время, когда на месте дриасовой тундры возникают леса. На месте Балтики в это время Иольдиевое море, соединенное с океаном проливами в средней Швеции³⁴. Древнейшее население региона принадлежало к Кундской мезолитической культуре, датируемой VII-VI тыс. до н. э., развившейся на базе свидерской европеоидной культуры.³⁵ Начало неолита в западной Ингерманландии (VI-III тыс. до н. э.) совпал с Атлантическим периодом голоцена Северной Европы – самым теплым и влажным временем её истории. В растительности преобладают сосновые и березовые леса, с примесью широколиственных пород – дуба, вяза, липы. Средняя температура воздуха достигает высшей точки. Балтика окончательно соединяется с Атлантическим океаном. Во впадине будущего Балтийского моря в это время лежит слабосоленое Литориновое море³⁶. Его берег в обследуемом регионе маркируется второй террасой Приморской (Предглинтовой) низины).

В среднем неолите (IV тыс. до н. э.) на территории западной Ингерманландии селились представители Нарвской археологической культуры³⁷. Среди её особенностей следует отметить также ограниченность кремневой индустрии и как следствие отсутствие устойчивых типов кремневых орудий. Эта черта обусловлена отсутствием выходов кремня хорошего качества на территории. В качестве материала служил галечник, как альтернатива - кварцит и сланец. Изделия из кости и рога более многочисленны и в большей мере унаследованы со времен мезолита. Керамика представлена горшками с острым массивным днищем и отчетливо профилированной шейкой. Орнаментированы несложными композициями из ямок и оттисков гребенки, сосредоточенных в верхней части сосудов. В позднем неолите (III тыс. до н. э.) нарвская неолитическая культура входит в круг культур ямочно-гребенчатой керамики, носители которой проникли на обследуемые территории из Южного Поладожья, привнеся с собой орудия из высококачественного кремня и характерные сосуды, полностью орнаментированные с утолщенным краем. Синтез культур дал прибалтийскую гребенчато-ямочную археологическую культуру³⁸. Следует отметить, что памятники каменного века расположены по побережью Финского залива (в Предглинтовой низменности) и в низовьях р. Нарвы.

В раннем железном веке на территориях северо-запада России происходит демографический спад. Памятники эпохи раннего металла выявлены хуже. Ряд единичных находок свидетельствует о том, что на территории Предглинтовой низменности восточнее Нарвы жило близкое к эстам прибалтийское население – предки води³⁹. В северо-западной

³³Вампилова Л. Б., Манаков А. Г. Историко-географическое районирование Северо-запада России: Методика и опыт. //Псковский регионологический журнал. №18. Псков. 2014. С 121.

³⁴Долгуханов П. М. История Балтики. Л. 1969. С. 86.

³⁵Шумкин В. Я. Древнейшее население Фенноскандии// Очерки Исторической географии. Северо-запад России. Славяне и финны. СПб. 2001. С.17-23; Тимофеев В. Н. Новые находки мезолита и раннего металла в Ленинградской области // Новое в археологии Северо-Запада СССР. Л. 1985. С 11-14.

³⁶Долгуханов П. М. История Балтики. Л. 1969. С. 95.

³⁷ Неолит Северной Евразии. М. 1996. С 136-147.

³⁸Там же. С. 147-151.

³⁹Хвошинская Н. В. Славяне и финны на северо-западе Древнерусского государства. Автореферат на соискание ученой степени доктора исторических наук. М., 2008. С. 16.; Шаров О.В. Сорокин П. Е. Комплекс находок

части Ижорского плато выявлен могильник Кертово 1 относящийся к древностям культуры каменных могильников с оградками рубежа эр⁴⁰. Находки, вероятно, фиксируют начало колонизации возвышенности предками прибалтийско-финских народностей, известных со средневековья. Другие памятники раннего железного века и раннего средневековья дорусского времени на территории Ижорского плато отсутствуют. Нет выявленных городищ эпохи раннего металла, на возвышенность не проникло население культуры длинных курганов и сопок. Отсутствие финно-угорских захоронений I тыс. н. э. большинство исследователей связывают с местными особенностями обряда трупосожжения⁴¹. Позднее агрокультурное освоение региона связано с его физико-географическими особенностями – сильной залесенностью и отсутствием естественных водоемов. Использование плодородных земель возвышенности для сельского хозяйства невозможно без высокого уровня агротехники⁴².

Упоминание, собственно, води, как военного федерата Северо-Западной Руси зафиксировано в Новгородской первой летописи к XI в⁴³. Активная хозяйственная колонизация Ижорского плато древнерусским населением начинается в XI-XII вв. из бассейна Ильменя и Псковского озера⁴⁴. Освоение земель возвышенности в это время носило, по сути, внутренний характер, так как территория была государственно освоена к XI в. и у её западных границ размещались поселки, жители которых несли государственную пограничную службу⁴⁵. Позднее с севера, из исторической области Корела начинается переселение фино-угорского племени ижоры⁴⁶. Политически в XI-XV вв. территория западной Ингерманландии принадлежит особому административно-политическому образованию - Водской «Вотской» земле подвластной Господину Великому Новгороду. Территориальной основой земли является активно осваиваемая в это время плодородная Ижорская возвышенность⁴⁷. Центром территории следует считать Копорскую крепость, получившую в XIII в. каменные укрепления. Средневековые могильники этого периода хорошо изучены. Известно около 150 памятников, насчитывающих в общем более 10000 курганов. Раскопано несколько тысяч насыпей. В полученных материалах некоторые исследователи, при доминирующей древнерусской компоненте, выделяют элементы водских и ижорских древностей погребального обряда.⁴⁸ Население Водской земли, расположенной в северо-западном приграничье Новгородской республики, активно участвовало в многочисленных военных конфликтах. Так зимой 1240-1241 гг. в ходе Новгородско-

римского времени у деревни Удолосово Ленинградской области // Вестник Санкт-Петербургского университета. Сер. 2. Вып.4. СПб. 2008. С. 163.

⁴⁰ Юшкова М. А. Эпоха бронзы и ранний железный век на Северо-Западе. Автореферат на соискание ученой степени кандидата исторических наук. СПб. 2011. С. 37, 38.

⁴¹ Седов В.В. Фино-угры и балты в эпоху средневековья. М. 1987. С. 40

⁴² Хвощинская Н. В. Славяне и финны на северо-западе Древнерусского государства. Автореферат на соискание ученой степени доктора исторических наук. М., 2008. С. 16.

⁴³ Рябинин Е. А. Водская земля Великого Новгорода. СПб. 2001. С. 10.

⁴⁴ Седов В.В. Финно-угры и балты в эпоху средневековья. М. 1987. С. 41

⁴⁵ Лесман Ю. М. Причудье, Ижорское плато и культурная специфика северорусского пограничья. // Российский археологический ежегодник №1. СПб. 2011. С. 417.

⁴⁶ Хвощинская Н. В. Славяне и финны на северо-западе Древнерусского государства. Автореферат на соискание ученой степени доктора исторических наук. М., 2008. С. 18.

⁴⁷ Рябинин Е. А. Водская земля Великого Новгорода. СПб. 2001. С. 10-17.

⁴⁸ Там же С. 19-41; Конькова О.И. Этнический состав средневекового населения Ижорского плато (постановка проблемы). // Вестник Санкт-Петербургского университета. Сер. 2. Вып.1. СПб. 2007. С. 226-239.; Седов В.В. Финно-угры и балты в эпоху средневековья. М. 1987. С. 41

Тевтонского конфликта территория была захвачена войсками ордена и обложена данью. На Копорском погосте возведено укрепление – «город учиниша в Копорье погосте». Летом того же года князь Александр Ярославович Невский с дружиной, полками новгородцев, ладожан а также земель Корела и Ижора взял город. Опустив немецких рыцарей «по свои воле», князи казнил «переветниковъ» из «Вожан и Чудь»⁴⁹. Другой эпизод Новгородской первой летописи под 1270 г. фиксирует «Вожань» среди Новгородских сил в конфликте между новгородцами и Ярославом Яровлавичем Тверским⁵⁰. В целом к рубежу XV-XVI вв. Водская земля подходит плотно заселенным, хорошо земледельчески освоенным регионом с выраженной древнерусской (славянской) топонимикой и ономастикой⁵¹.

В конце XV в Новгородская земля была присоединена к Московскому государству. Для упорядочения налогообложения были составлены писцовые книги, фиксировавшие сведения о статусе и название поселения, населении, размерах земельного фонда, фискальных обязанностях населения и предшествующем административном делении территории. Территории западной Ингерманландии вошли в состав обширной Водской пятины⁵². Внутри пятин существовало деление на погосты – небольшие сельские центры, куда свозились налоговые сборы с округи. Карт материалы XVII в. фиксируют границу погостами Дмитриевской Кипеньской (швед. *Kipina pogost*)⁵³ и Введенской Дудоровской (швед. *Duders pogost*)⁵⁴ по р. Шинкарка. Современный облик реки сильно изменен работами начала XVIII в. по прокладке системы водоснабжения Петергофа. Анализ карт материалов свидетельствует о том, что Старопетергофский канал южнее церковного пруда, восточнее и южнее современной д. Низино, севернее и западнее Шинкарского пруда был проложен по существующему руслу р. Шинкарки. Земли по правому берегу реки в обследуемом районе принадлежали к Дудоровскому погосту⁵⁵. Западная часть погоста (от д. Олекиной на р. Стрельне на востоке до Поповой горы на западе) принадлежал в конце XV- начале XVI вв. семье Новгородских аристократов Овиновых – посаднику Захарии Овинову до 1477 г. и его сыну Ивану Овинову после. В 1501 Дудоровской погост со смежными Ижорским и Ярвосольским отходит к Орешковскому уезду⁵⁶. Население в период XV-XVI вв. составляют московские и переселенные из других областей Московского государства помещики; ставшее автохтонным славянское большинство; отдельные локальные финноязычные группы восходящие к западным («вожане», «чудины») и восточным («ижоряне», «ковошане» и др.) прибалтийским предкам⁵⁷. Внешняя политика Московского государства на его северо-западном пограничье в конце XV начале XVI вв. складывалась в целом довольно удачно. Русско-Ливонские военные конфликты 1480-1481 и 1501-1503 закончились восстановлением прежней границы по р. Нарве⁵⁸. В 1503 г. на выгодных для Москвы условиях, между сторонами, было заключено шестилетнее перемирие, последовательно возобновлявшееся в

⁴⁹ Новгородская первая летопись старшего и младшего изводов. М., Л., 1950. Л. 165. С. 295.

⁵⁰ Там же. С. 321.

⁵¹ Конькова О.И. Этнический состав средневекового населения Ижорского плато (постановка проблемы). // Вестник Санкт-Петербургского университета 2007. Сер. 2. Вып.1. С. 237.

⁵² Неволин К. А. Опятинахъ и погостахъ Новгородскихъ. СПб. 1853. С. 137-139.

⁵³ Там же. С. 132.

⁵⁴ Там же. С. 132, 133.

⁵⁵ Переписная Окладная книга по Ноугороду Вотьской пятины 7008 года.// Временникъ Императорскаго Московскаго общества истории и Древностей Российскихъ. М., 1851. Л. 286.

⁵⁶ Гейротъ А. Описаніе Петергофа. 1501-1868. СПб. 1868. С. 2.

⁵⁷ Там же.

⁵⁸ Волков А. А. Войны и Войска Московского государства. (конец XV-первая половина XVII в.). М. 2004. С. 44.

1509, 1514, 1521, 1531, 1534 и 1550 гг.⁵⁹. Прекращение на пятьдесят лет военных действий на северо-западном фронтире способствовало дальнейшему развитию региона.

События второй половины XVI на долгое время перечеркнули хрупкий мир в восточной Прибалтике. В 40-50-е гг. шведский король Густав Ваза взял курс на военную конфронтацию с Россией. Последовавшая в 1554-1557 гг. русско-шведская война развернулась на территориях соседней Корелы и не принесла успехов шведской короне. Мир был заключен по Ореховецкой границе 1323 г. В конфликте помимо регулярной армии, принимали участие помещики и земцы Водской пятины под командованием новгородского наместника Ф. Д. Палецкого⁶⁰ В 1554 г. перемирие между Ливонией и Московским государством продлено не было из-за неуплаты немцами дани, предполагавшихся по договору⁶¹. В 1558 г. после обстрела крепости Ивангород из Нарвы началась Ливонская война, переросшая позже в войну за Ливонское наследство. Конфликт проходил между Русским царством, Великим княжеством Литовским (с 1569 г. Речью Посполитой), Шведским и Датским королевствами и был одним из самых затяжных и тяжелых за всю отечественную историю. Последние фазы ливонской войны складывались для русского государства крайне неудачно. Осенью 1581 г. Шведские войска овладели Нарвой (ранее захваченной русскими), закрепились в Ивангороде, взяли Ям и Копорье⁶². Итогом подписанного в 1583 г. Плюсского перемирия стало присоединение к Швеции Ивангородского, Копорского, Ямского и Корельского уездов⁶³. Русско-Шведская война 1590-1595 гг. вернула эти земли в состав русского государства Тявзенским мирным соглашением⁶⁴. Династический кризис Рюриковичей, истощение продолжительными военными конфликтами и последовавшая смута начала XVII столетия вновь спровоцировала внешнюю агрессию и интервенцию на северо-западном фронтире Русского царства. Результаты Столбовского мирного договора 27 февраля 1617 г. Закрепляли за Швецией территории Карелии и Ижорской земли с городами Корелой, Ям городом, Копорьем, Орешком и Ивангородом. Проживавшие на этих территориях русские люди, кроме крестьян и приходских священников, получили право в течении двух недель покинуть родные места и переехать на земли, оставшиеся за Московским государством.⁶⁵

104 года под властью Шведской короны усложнили и без того пестрый этнический и конфессиональный состав населения западной Ингерманландии (название появилось в период Шведского владычества). Новые власти заселяют территорию, изрядно обезлюдившую в результате предшествующих военных действий и миграций, финнами – лютеранами. Переселенцам давалось освобождение от службы в армии. Миграция шла из двух территорий Финляндии прихода Эюряпяя провинции Саво, приграничного

⁵⁹Шаскольский И. П. Русско-ливонские переговоры 1554 г. и вопрос о ливонской дани. // Международные связи России до XVII в. М. 1961. С. 380.

⁶⁰ Волков А. А. Войны и Войска Московского государства. (конец XV-первая половина XVII в.). М. 2004. С. 144.

⁶¹ Попов. В. Е., Филюшкин А. И. Русско-ливонские договоры 1554 г. // Петербургские славянские и балтийские исследования. №1(7). СПб. 2010. С. 109-130

⁶² Волков А. А. Войны и Войска Московского государства. (конец XV-первая половина XVII в.). М. 2004. С. 161.

⁶³ Дементьев В. Историко-географический анализ внутренних и внешних границ Новгородской земли. // Арктика. XXI век. Гуманитарные науки. №17. Якутск. 2016. С. 59

⁶⁴ Волков А. А. Войны и Войска Московского государства. (конец XV-первая половина XVII в.). М. 2004. С. 161-167.

⁶⁵ Рабинович Я. Н. Столбовский мир: победа или поражение? // Вестник Челябинского государственного университета. №18 (119). Челябинск 2008. С. 27-39.

Ингерманландии и остальных приходов Саво. Две этнические группы – савокотт и эврмейсет достаточно долго сохраняли взаимную дистанцию⁶⁶. К существующим на территории Ингрии вероисповеданиям православию и балтско-финскому язычеству⁶⁷ прибавилось лютеранство, активно насаждаемое новой властью⁶⁸. В период шведского владычества обследуемая территория относилась к Дудергофскому погосту принадлежащему наставнику шведского короля Густова II Иогану Бенгтсону Шютте (Scytte). Погост в это время объявлен баронетством, а сам Шютте – бароном Дудерговским. В 1629 году барон становится первым губернатором Лифтляндии, Ингерманландии и Карелии.⁶⁹ Примечательно что населенные пункты в обследованном районе, согласно картографии, XVII в. располагаются либо в левобережье Шинкарки на Бабигонских высотах, либо вдоль дороги Ihannisdahl-Tyris. Эта тенденция сохраниться на долго. Заболоченное правобережье Шинкарки и долина р. Черной будут осваиваться лишь в середине XIX в.

Ингерманландия была занята русскими войсками в ходе весенней компании 1703 г., в самом начале Северной войны⁷⁰. Юридически военные достижения были закреплены Ништадским мирным договором, включившим территории Ингрии в состав Российской империи⁷¹. Оформление административных границ региона началось еще во время Северной войны. Указом Петра I от 18 декабря 1708 г. территория России была разделена на 8 крупных губерний: Московскую, Ингерманландскую (с 1710 Санкт-Петербургская), Архангелогородскую, Киевскую, Смоленскую, Казанскую, Азовскую, Сибирскую⁷². Внутреннее деление губерний менялось: в 1710-1715 гг. они делились на обер-комендантские провинции, в 1715-1719 гг. — на ландратские доли (административно-фискальные единицы). Первым «учинен над приращенными нашими войною наследственными провинциями, Ингриею и Карелиею, купно с Эстляндию и иными издревле нам принадлежащими, генеральным губернатором» стал А. Д. Меньшиков уже в 1704, приняв титул князя Ингерманландского⁷³. После присоединения Ингерманландии к Российской империи окрестности новой столицы начинают преобразоваться. Территория становится частью обширной Ингерманландской (с 1710 Санкт-Петербургской) губернии. Из небольших новгородских деревень и шведских мыз возникают города сателлиты Петербурга. Одним из мест отдыха новой элиты становится южное побережье Финского залива. По уступу второй террасы Приморской низины шла второстепенная приморская дорога, связывавшая приморские хутора (главной дорогой был тракт Ньен – Нарва, называвшийся тогда Капорским, нынешнее Таллинское шоссе). В июле-августе 1710 г по замыслу начинается формирование Петергофской дороги как оси системы загородных усадеб. Центром загородного комплекса должен был стать строящийся Петергоф⁷⁴. Летом 1721 г. была закончена система Петергофских фонтанов (инженер Туволок В. Г.). Для

⁶⁶Новожилов А. Г. Историко-этнографические аспекты изучения Северо-западного фронта России. //Вестник ТГУ. Вып. 10 (126). Тамбов, 2013. С. 121.

⁶⁷ Там же.

⁶⁸ Грот. Л. П. Как летописная чужь превратилась в «эстонские племена». // Ученые записки Петрозаводского государственного университета. №1(154). Петрозаводск. 2016. С. 93-100.

⁶⁹ Гиппинг А.И. Нева и Ниеншанц. Из. СПб., 2003.С. 273.

⁷⁰ Тарле Е. В. Собрание сочинений. Том X. М.,1959. С. 433-434.

⁷¹Ростунов И. И., Авдеев В. А., Осипова М.Н., Соколов Ю. Ф. История Северной войны. 1700-1721. М., 1987. С.176-178.

⁷² Полное собрание законовъ российской имперіи съ 1649 года. Томъ IV. С. 436-439.

⁷³ Сорокин П. Е. Окрестности Петербурга. Из истории ижорской земли. СПб., 2017. С. 166.

⁷⁴ Горбатенко С. Б. Петергофская дорога. Историко-культурный путеводитель. СПб. 2001. С. 10-14.

питания её водой было запружено нижнее течение р. Шинкарки. Среднее и нижнее её течение стали основой для старопетергофского канала, связавшего систему с водоемами в районе Ропшинской мызы (северная окраина Ижорского плато). Для подачи воды использовался естественный уклон местности от края плато ко второй террасе Приморской низины.⁷⁵

В январе 1780 г. административной реформой Екатерины II Санкт-Петербургская губерния была реорганизована, в её составе выделены 7 уездов⁷⁶. Обследуемая территория вошла в Ораниенбаумский (с 1849 г. Петергофский) уезд. Этническое население региона во времена Российской Империи оставалось довольно пестрым. Помимо обозначенных выше этнических групп на территории появляются немецкие колонисты (переселяются в 1765-1812 гг., протестанты и католики), латыши и поляки⁷⁷. Строительство Петербурга стало причиной новых волн переселения русских крестьян в Ингрию. В начале XVIII в. по данным переписи 1732 русское население края значительно уступало ингерманландским финнам-лютеранам (в источнике «чухонцы» и «латыши») и составляет 37,6 % населения из них лишь 9,6 % «старожила русские» жившие там со времен Шведского владычества. Однако русских в это время больше чем «ижор» (24%).⁷⁸ Правительство империи законодательно поощряло переселение крестьян из центральной России на северо-запад: «земли раздавать под поселение Русских крестьян .., чтоб через то могла Ингерманландии российскими крестьянами размножиться». ⁷⁹ К середине XIX в. процентное соотношение населения по Санкт-Петербургской губернии выглядел следующим образом : русские - 72,3%; ингерманландские финны - 17,7%; ижора - 4,3%; немцы - 2,9%; воль - 1,3%. К концу XIX в.: русские – 81,89 %; все прибалтийские финны - 9,89%; немцы - 3% ⁸⁰. Регионально процентное соотношение, вероятно, менялось. В конце XVIII века рисунок заселения территории изменился незначительно. План генерального межевания последней четверти столетия фиксирует ситуацию сходную с началом XVII столетия. Заселены и хозяйственно освоены Бабигонские высоты и окраины Ижорского плато.

Ситуация меняется в царствование Николая I, развернувшего бурную строительную деятельность южнее Петергофа. Все пространство от верхнего сада на юге, дороги на Ропшу на востоке и Бабигонских высот на западе было освобождено от болот и леса и превращено в регулярный парк со множеством озер и построек. В пересечении дорог гигантского парка, вытянутых меридиональном и широтном направлениях, были созданы деревни с регулярной планировкой (Низино, Олино, Санино, Минино, Марьино, Владимировка. На Бабигонских высотах (совр. Низино) архитектором А. И. Штакеншнейдером был выстроен особняк Бельведер для обозрения окрестностей и церковь св. Александры ⁸¹. До советского периода округа обследуемой территории развивается как пригородный парк отдыха в собственности

⁷⁵ Гейротъ А. Описание Петергофа. 1501-1868. СПб. 1868. С. 16,17.

⁷⁶ Тархов С. А. Изменение административно-территориального деления России за последние 300 лет. [Электронный ресурс] // География. -2001 № 15 (спецвыпуск) <http://geo.1september.ru/index.php?year=2001&num=15> (дата обращения 4.03.2021).

⁷⁷ Выскочков Л. В. Об этническом составе сельского населения Северо-запада. // Петербург и губерния. Историко-этнографические исследования. СПб. 1989. С.114

⁷⁸ Там же. С 113.

⁷⁹ Полное собрание законовъ российской имперіи съ 1649 года. Томъ XII. С. 818.

⁸⁰ Выскочков Л. В. Об этническом составе сельского населения Северо-Запада. // Петербург и губерния. Историко-этнографические исследования. СПб. 1989. С.116,119,120.

⁸¹ Там же. С. 46-48; Измайлов М. М. Путеводитель по Петергофу. СПб. 1909. С. 36-46.

Дворцового правления Петергофа.⁸²

Во время Великой отечественной войны по линии Сашинских (Бабигонских высот) находился укрепленный район с долговременными огневыми точками. Его обустроили и обороняли бойцы отдельного 264-го пулеметно-артиллерийского батальона. Противника ожидали со стороны Прибалтики, поэтому пушки дотов и дзотов батальона были ориентированы на запад, главное внимание уделялось укреплению Бабигонских высот, где в районе деревень Низино—Костино—Сашино «вгрызались» в землю 1-я, 2-я и 4-я роты, 3-я рота находилась во втором эшелоне обороны. 17 сентября враг прорвался к позициям 264-го отдельного пехотно-артиллерийского батальона с юга и востока, 11 стрелковая дивизия, прикрывавшая батальон с Юга после непродолжительного боя, начала отход. 20 сентября фашисты после мощной огневой подготовки ввели в бой против 264-го отдельного пехотно-артиллерийского батальона два полка 291-й пехотной дивизии, усиленные танками. 22 сентября противник прорвался через позиции 264 отдельного пехотно-артиллерийского батальона на Сашинских высотах и завязал бои на окраине Петергофа. 264-й ОПАБ сражался пять дней. На рубеже Старого Петергофа враг был остановлен. Но и батальон, в связи с гибелью значительной части комсостава и бойцов, был 25 сентября 1941 г. расформирован так и не успев войти в состав действующей армии. Оставшиеся в строю полторы сотни бойцов были переданы в состав 10-й и 11-й стрелковых дивизий.⁸³

После освобождения от немецко-фашистских захватчиков в г. Петергоф и окрестные парки представляли из себя сплошные руины. Восстановление комплекса началось в 1944 г. с разминирования его окрестностей инженерными частями Балтийского флота⁸⁴. Дальнейшие работы по восстановлению водопроводящей системы были продолжены в 1945-1948⁸⁵. Последняя реставрация водопроводящей системы проводилась в 1970-е г. Деревни южной округи Петергофа развивались с послевоенного времени как населенные пункты в составе Бабигонского сельсовета (позднее Низинского сельского поселения) Ленинградской области.

Анализ письменных и картографических источников

На подготовительном этапе работ был рассмотрен комплекс исторических карт из личной коллекции автора (прим. план Генерального межевания Петербургского уезда. 1 верста), а также карты, представленные на интернет-ресурсах «Окрестности Петербурга»,⁸⁶

⁸² Алфавитный список селений по уездам и станам Санкт-Петербургской губернии, составленный при губернском статистическом комитете. СПб., 1856. С. 35, 39, 40.

⁸³ Изложено по: Операции Советских Вооруженных Сил. Т. 1. М., 1958. С. 182, Мосунов В. Битва за Ленинград. Неизвестная оборона. М., 2014. С. 256-281; Широкопад А.Б. Блокада. Полная картина битвы за Ленинград. 1941 – 1944. М., 2019. С. 22-24, 42-44, 138, 139.

⁸⁴ Белоусов А. С. Восстановление водопроводящей системы Петергофа после Великой Отечественной войны. // Вестник Санкт-Петербургского государственного университета культуры и искусств. №1 (30). СПб. 2017. С. 86.

⁸⁵ Там же. 85-88. ; Петров П.В. Восстановление дворцов и парков Петродворца в 1940-1950 гг.: основные направления и проблемы. // Вестник Санкт-Петербургского государственного университета культуры и искусств. №1 (30). СПб. 2017. С. 90.

⁸⁶ Окрестности Петербурга [Электронный ресурс] // URL: <https://www.aroundspb.ru/karty.html> (дата обращения: 15.03.2021).

«Это место»⁸⁷ и «Retromap».⁸⁸ Кроме того, был проанализирован комплекс письменных источников (писцовых материалов, статистических сведений и межевых материалов) по территориям Водской пятины Новгородской земли, провинции Ингерманландия Шведского королевства и Ораниенбаумского уезда Санкт-Петербургской губернии. Просматривались писцовые материалы конца XV столетия по Вотской пятине⁸⁹ и периода шведского владычества на начало XVII в.,⁹⁰ материалы генерального межевания последней четверти XVIII в. – «Генеральный алфавит Петербургской губернии Петербургского уезда»,⁹¹ а также статистические⁹² и общие⁹³ сведения второй половины XIX - начала XX столетия.

Археологические памятники в районе обследования

К наиболее близким к участку исследований объектам культурного наследия относятся (илл. 14):

1) **Красное Село.** Грунтовый могильник в 0,5 км к западу от бывшего Красного Села, у бывш. д. Карлино, к северу от дороги в Ропшу. В 1869 г. при земляных работах обнаружены погребения, при них медные кольца, топоры, нож, а в 1932 г. – безынвентарные труположения. Памятник находится в ок. 5,2 км к юго-востоку от трассы обследования (Лапшин. 1995. №570);

2) **Малые Горки-1.** Курганная группа в 2 км к западу от д. Малые Горки. В 1883 г. в двух группах отмечено 4 насыпи с каменными обкладками в основании. Группа не сохранилась. Памятник находится в ок. 14,15 км к юго-западу от трассы обследования (Лапшин. 1995. №571);

3) **Малые Горки-2.** Курганная группа в д. Малые Горки в 0,5 км к востоку от р. Стрелка. В 1927 г. отмечено 6 насыпей. Не сохранилась. Памятник находится в ок. 10,9 км к юго-западу от трассы обследования (Лапшин. 1995. №572);

4) **Волковицы.** Курганная группа к северу от западной части д. Волковицы, у южной оконечности Волковицкого парка. В 1883 г. раскопано 132 кургана кон XII – XIV вв. Группа не сохранилась. Памятник находится в ок. 19,8 км к юго-западу от трассы обследования (Лапшин. 1995. №573);

5) **Глухово.** Курганно-жальничный могильник в 0,5 км от д. Глухово, в 0,8 км к северо-востоку от лесхоза Глухово и Кингисеппского шоссе. Известен с кон. XIX в., обследовался в 1931 г. и 1986 гг. Состоит из 129 курганов и жальничных погребений. Курганные насыпи высотой 0,3-1,5 м., диаметром 3-14 м, с каменными обкладками в

⁸⁷ Это место. Сайт. [Электронный ресурс] // URL: <http://www.etomesto.ru/index.php> (дата обращения: 15.03.2021).

⁸⁸ Retromap [Электронный ресурс] // URL: <http://retromap.ru> (дата обращения: 15.03.2021).

⁸⁹ Новгородскія писцовыя книги, изданныя археографическою комиссіею. Томъ третій. Переписная оброчная книга вотской пятины, 1500 года. Первая половина. СПб. 1868.

⁹⁰ Jordeböcker ofver Ingermanland. Писцовыя книги ижорской земли. Томъ I. Годы 1618-1623. СПб. 1859.

⁹¹ РГАДА. Ф. 1354. Оп. 358.

⁹² Описание Санкт-Петербургской губернии по уездам и станам. СПб., 1838; Алфавитный список селений по уездам и станам Санкт-Петербургской губернии, составленный при губернском статистическом комитете. СПб., 1856 год; Список населённых мест Санкт-петербургской губернии. СПб., 1864; Историко-статистическія свѣденія С.-Петербургской епархіи. Вып.8. СПб., 1884; Korpen P. von. Erklärender Text zu der ethnographischen Karte des St. Petersburger Gouvernements. SPb., 1867; Алфавитный список населенных мест С-Петербургской губернии. СПб., 1913.

⁹³ Памятная книжка С.-Петербургская губерния СПб., 1835; Памятная книжка С.-Петербургской губернии. СПб., 1905; Памятная книжка С.-Петербургская губерния на 1914-1915. СПб. 1914.

основании. Жальничные погребения с кольцевыми оградками диаметром 3 м и прямоугольные 2х1м с крупным камнем в западной части. Памятник находится в ок. 18,44 км к юго-западу от трассы обследования (Лапшин. 1995. №574);

6) **Глядино.** Курганная группа в 1 км к западу от д. Глядино, у дороги в д. Сокули, в поле. В 1883 г. раскопано 72 кургана кон. XII-XIII вв. В 1927 г. отмечено 20 насыпей. Не сохранилась. Памятник находится в ок. 16,3 км к юго-западу от трассы обследования (Лапшин. 1995. №577);

7) **Дятлицы-2.** Курганная группа к северу от западной части д. Дятлицы, в 1,5 км к северо-востоку от ее церкви, на западном склоне оврага, на берегу ручья. Раскопки производились в 1883 г. и 1900г., могильник в то время занимал оба склона оврага. В 1927 г. отмечено 94 насыпи, при обследовании 1986 г. зафиксировано 17 насыпей выс.0,2-0,5 м, диам. 6-10 м (только на западном склоне оврага). Памятник находится в ок. 21,73 км к юго-западу от трассы обследования (Лапшин. 1995. №580);

8) **Дятлицы-1.** Курганная группа в 0,7 км к югу от восточной околицы д. Дятлицы, в поле. Раскопки производились в двух группах в 1883 г. (52 насыпи XIII в.) и 1900 г. (9 насыпей). В 1927 г. группа насчитывала 51 насыпь. Не сохранилась. Памятник находится в ок. 22,5 км к юго-западу от трассы обследования (Лапшин. 1995. №579);

9) **Старый (Большой) Бор.** Курганно-жальничный могильник в 0,15 км к северу от д. Старый Бор. Обследовался в 1927 и 1986 гг. 88 курганов и жальничных погребений с кольцевыми оградками выс. 0,2-1 м, диам. 2-9 м. Памятник находится в ок. 25,85 км к юго-западу от трассы обследования (Лапшин. 1995. №588);

10) **Гостилицы-1.** Курганная группа в 1 км к западу от д. Гостилицы у дороги из гостилицкого парка в д. Варвароси (Варварица). 4 кургана раскопаны в 1883 (?) и 1 в 1900 гг. Группа не сохранилась. Памятник находился в ок. 24,12 км к юго-западу от западной оконечности трассы обследования (Лапшин. 1995. №581);

11) **Гостилицы-2.** Курганная группа из двух насыпей к юго-западу от д. Гостилицы у дороги в д. Заостровье. В 1900 г. раскопаны оба кургана: ингумация с немецкими монетами XI в. Памятник находился в ок. 23 км к юго-западу от трассы обследования (Лапшин. 1995. №582).

Все перечисленные выше памятники археологии находятся на расстоянии от 5,2 до 25,85 км от участка обследования, проектируемое строительство не может оказать на них никакого влияния.

АРХЕОЛОГИЧЕСКИЕ ИССЛЕДОВАНИЯ

МЕТОДИКА ПРОВЕДЕНИЯ АРХЕОЛОГИЧЕСКИХ РАБОТ

При проведении археологического обследования земельного участка, предназначенного для проектирования и строительства линейного объекта: «Межпоселковый газопровод д. Рюмки – д. Лесопитомник – гп. Новоселье Ленинградской области», расположенного в Аннинском городском поселении Ломоносовского района Ленинградской области, протяженностью 4,5 км, использовалась методика, принятая в соответствии с «Положением о порядке проведения археологических полевых работ (археологических раскопок и разведок) и составления научной отчетной документации»,

утвержденным Бюро отделения историко-филологических наук Института археологии Российской академии наук № 15 от 12 апреля 2023 года.

Изначально были проведены камеральные исследования: анализ исторических и современных карт и топографических условий участка обследования. Осуществлен сбор и анализ информации, архивных и письменных источников о наличии на изучаемой территории объектов археологического наследия. Изучена археологическая научная литература, посвященная данной территории. В результате проведенных работ была написана историческая справка об исследуемом участке.

После составления исторической справки был произведен этап полевых исследований – включающий визуальный осмотр местности и закладку археологических шурфов. При визуальном осмотре участка обследования с целью обнаружения выходов культурного слоя и артефактов осматривались встречающиеся обнажения грунта естественного и антропогенного происхождения. Фотофиксация основных этапов работ производилась цифровой фотокамерой (OLYMPUS F2.0). Для указания масштаба при фотографировании использовалась геодезическая рейка длиной 2 м с сантиметровыми делениями.

Для изучения археологической ситуации на земельном участке было заложено 5 археологических шурфов общей площадью 5 кв. м и размерами каждый 1x1 м. Глубина исследованных шурфов составила от 0,35 м до 0,77 м. Выбор мест закладки определялся в соответствии с объективной физико-геоморфологической ситуацией на местности. Для привязки археологических шурфов к современной топографической основе (WGS-84) использовался прибор глобального позиционирования GarminGPSMap 62S. Инструментальная съемка профилей шурфов производилась по нивелиру. За условный репер (R₀) был принят северо-западный угол шурфа.

Площадь заложённых шурфов определялась с учетом методической рекомендации допустимого минимального вскрытия культурного слоя при производстве разведочных археологических работ. Археологические шурфы и точки фотофиксации были обозначены на плане разведочного обследования, документированы дневниковыми описаниями и фотосъемкой.

Разборка напластований в шурфах производилась вручную, лопатами, методом горизонтальных зачисток, по пластам глубиной 0,1-0,2 м, либо, в случае выявления четко выраженной горизонтальной стратиграфии – послойно, с фотофиксацией. Расчистка пятен, участков погребенной почвы, переборка грунта велась при помощи ножей и пикировок. Для выявления структуры плотных поверхностей и удаления грунта в стесненных условиях при расчистке использовались щетки, кисти и совки.

Культурный слой выбирался до материка – естественной поверхности грунта, не затронутой антропогенными воздействиями, с последующей зачисткой его поверхности, а также всех боковых стенок, и затем фиксацией всех полученных планов, разрезов, профилей, а также с последующим контрольным прокопом.

После проведения археологических изысканий была произведена полная засыпка всех шурфов.

Последний этап работ предусматривал проведение камеральной обработки полученных полевых данных, разработку и написание текста отчета о проведенных археологических исследованиях.

ПОЛЕВЫЕ РАБОТЫ

Исследуемый участок расположен в северо-восточной части Ломоносовского района Ленинградской области.

Трасса обследования исследовалась с севера на юг. Участок отведен для проектирования и строительства объекта: «Межпоселковый газопровод д. Рюмки – д. Лесопитомник – гп. Новоселье Ленинградской области», расположенного в Аннинском городском поселении Ломоносовского района Ленинградской области, протяженностью 4,5 км (илл. 1-5).

По ходу движения были произведены точки фотофиксации (№№1-14), а также заложены археологические шурфы (№№1-5), общей площадью 5 кв. м.

В основном участок обследования пролегает через смешанный лес и сельскохозяйственные поля, вдоль автомобильных дорог (Глуховский тракт, 41К-139). Территория обследования имеет равнинно-холмистый рельеф. По всей исследуемой трассе перепад высот варьируются от 23 до 43 м БС.

Координаты характерных точек обследуемого участка:

Обозначение характерных точек границы	X	Y
н1	420755,92	2198393,47
н2	420755,02	2198400,51
н3	420756,21	2198400,97
н4	420751,58	2198427,62
н5	420736,80	2198462,38
н6	420723,51	2198501,57
н7	420717,57	2198517,06
н8	420706,07	2198552,47
н9	420667,71	2198658,74
н10	420655,21	2198695,35
н11	420656,58	2198720,07
н12	420656,50	2198776,80
н13	420655,79	2198790,45
н14	420667,27	2198799,85
н15	420674,35	2198791,96
н16	420686,52	2198792,16
н17	420700,66	2198807,29
н18	420676,84	2198830,39
н19	420677,24	2198826,01
н20	420677,22	2198825,77
н21	420677,13	2198825,62
н22	420673,51	2198822,44
н23	420667,72	2198821,65
н24	420654,85	2198808,51
н25	420655,26	2198808,11
н26	420654,10	2198807,16
н27	420651,67	2198817,25

н28	420640,76	2198857,22
н29	420636,03	2198880,14
н30	420629,35	2198925,62
н31	420617,24	2198948,91
н32	420611,98	2198988,52
н33	420612,63	2199020,63
н34	420617,76	2199069,63
н35	420627,86	2199110,37
н36	420661,75	2199219,53
н37	420697,88	2199329,40
н38	420704,01	2199371,92
н39	420703,56	2199410,26
н40	420636,92	2199734,90
н41	420630,93	2199752,29
н42	420670,00	2199762,64
н43	420757,35	2199827,08
н44	420786,02	2199851,49
н45	421259,71	2200194,86
н46	421276,32	2200201,33
н47	421421,53	2200306,33
н48	421441,64	2200216,77
н49	421431,88	2200214,58
н50	421436,70	2200193,12
н51	421446,46	2200195,31
н52	421506,88	2199926,22
н53	421757,74	2199985,80
н54	421760,05	2199976,07
н55	421781,46	2199981,15
н56	421779,15	2199990,88
н57	421811,09	2199998,47
н58	421812,40	2199992,75
н59	421824,10	2199995,41
н60	421822,82	2200001,25
н61	421819,22	2200016,37
н62	421824,57	2200017,65
н63	421818,07	2200044,88
н64	421795,13	2200039,41
н65	421792,22	2200067,82
н66	421785,93	2200067,18
н67	421790,20	2200028,93
н68	421796,32	2200028,33
н69	421800,26	2200011,84
н70	421805,60	2200013,13
н71	421805,95	2200011,63
н72	421517,44	2199943,12
н73	421431,66	2200325,10

н74	421419,98	2200322,48
н75	421269,57	2200213,73
н76	421252,95	2200207,26
н77	421086,56	2200086,64
н78	421081,86	2200093,12
н79	421064,05	2200080,21
н80	421068,75	2200073,72
н81	420795,80	2199875,86
н82	420791,10	2199882,34
н83	420773,29	2199869,43
н84	420777,99	2199862,95
н85	420777,36	2199862,50
н86	420748,64	2199838,06
н87	420663,84	2199775,49
н88	420612,79	2199761,97
н89	420613,45	2199760,05
н90	420608,80	2199758,75
н91	420612,02	2199747,19
н92	420617,37	2199748,68
н93	420623,39	2199731,20
н94	420670,87	2199499,89
н95	420663,03	2199498,29
н96	420667,46	2199476,73
н97	420675,29	2199478,34
н98	420689,58	2199408,76
н99	420690,00	2199372,84
н100	420684,20	2199332,61
н101	420648,41	2199223,80
н102	420614,37	2199114,13
н103	420603,93	2199072,06
н104	420598,65	2199021,51
н105	420598,47	2199012,85
н106	420590,47	2199013,02
н107	420590,02	2198991,02
н108	420598,02	2198990,86
н109	420597,96	2198987,73
н110	420603,69	2198944,63
н111	420615,84	2198921,25
н112	420622,23	2198877,71
н113	420627,14	2198853,95
н114	420638,11	2198813,77
н115	420641,23	2198800,79
н116	420642,50	2198776,43
н117	420642,58	2198720,45
н118	420641,08	2198693,41
н119	420654,50	2198654,10

н120	420692,82	2198547,93
н121	420704,37	2198512,39
н122	420710,34	2198496,82
н123	420723,71	2198457,38
н124	420738,06	2198423,63
н125	420740,44	2198409,93
н126	420685,27	2198388,88
н127	420623,57	2198379,13
н128	420535,42	2198374,11
н129	420449,96	2198359,90
н130	420418,86	2198353,50
н131	420418,48	2198355,41
н132	420410,64	2198353,85
н133	420411,03	2198351,88
н134	420404,14	2198350,46
н135	420403,76	2198352,37
н136	420395,91	2198350,82
н137	420396,30	2198348,85
н138	420314,55	2198332,02
н139	420295,74	2198325,32
н140	420281,48	2198325,77
н141	420137,64	2198295,94
н142	420056,77	2198283,26
н143	420036,65	2198284,32
н144	419961,14	2198310,19
н145	419875,75	2198341,76
н146	419830,42	2198369,16
н147	419819,78	2198369,02
н148	419776,78	2198384,66
н149	419747,06	2198396,37
н150	419714,08	2198407,13
н151	419701,60	2198411,44
н152	419603,12	2198447,57
н153	419586,53	2198453,60
н154	419545,56	2198468,30
н155	419521,32	2198476,99
н156	419492,89	2198487,20
н157	419467,76	2198497,08
н158	419442,09	2198507,20
н159	419416,47	2198517,23
н160	419385,15	2198528,69
н161	419333,45	2198547,99
н162	419307,67	2198556,46
н163	419272,67	2198565,78
н164	419273,60	2198571,59
н165	419267,69	2198572,77

н166	419266,84	2198567,34
н167	419260,63	2198568,99
н168	419259,21	2198546,97
н169	419240,06	2198495,02
н170	419236,53	2198481,24
н171	419214,13	2198422,15
н172	419192,09	2198372,98
н173	419159,47	2198304,40
н174	419111,80	2198201,59
н175	419106,05	2198183,97
н176	419095,22	2198120,03
н177	419092,73	2198120,43
н178	419031,25	2198137,69
н179	419008,99	2198152,87
н180	418994,24	2198153,66
н181	418989,40	2198158,39
н182	418979,63	2198148,36
н183	418988,24	2198139,97
н184	419004,34	2198139,10
н185	419025,25	2198124,83
н186	419089,71	2198106,74
н187	419106,71	2198104,01
н188	419119,68	2198180,61
н189	419124,85	2198196,45
н190	419172,14	2198298,45
н191	419204,80	2198367,10
н192	419227,08	2198416,80
н193	419249,90	2198477,01
н194	419253,44	2198490,85
н195	419273,05	2198544,04
н196	419273,51	2198551,07
н197	419303,68	2198543,03
н198	419328,82	2198534,78
н199	419380,30	2198515,56
н200	419411,51	2198504,13
н201	419436,97	2198494,17
н202	419462,63	2198484,05
н203	419487,96	2198474,09
н204	419516,60	2198463,82
н205	419540,83	2198455,12
н206	419581,77	2198440,44
н207	419598,31	2198434,42
н208	419696,91	2198398,25
н209	419709,63	2198393,86
н210	419742,32	2198383,19
н211	419771,82	2198371,57

н212	419817,40	2198354,98
н213	419826,61	2198355,10
н214	419840,43	2198346,75
н215	419835,26	2198338,19
н216	419854,09	2198326,81
н217	419859,26	2198335,37
н218	419869,65	2198329,09
н219	419956,44	2198297,00
н220	420033,97	2198270,44
н221	420057,49	2198269,21
н222	420140,14	2198282,17
н223	420282,70	2198311,72
н224	420297,94	2198311,24
н225	420318,32	2198318,50
н226	420320,32	2198318,91
н227	420322,34	2198309,12
н228	420343,89	2198313,55
н229	420341,87	2198323,35
н230	420452,52	2198346,13
н231	420536,97	2198360,17
н232	420625,06	2198365,19
н233	420640,10	2198367,57
н234	420641,67	2198357,69
н235	420663,40	2198361,12
н236	420661,83	2198371,00
н237	420688,90	2198375,28
н238	420723,85	2198388,61
н239	420725,99	2198383,01
н240	420746,54	2198390,85
н241	420746,02	2198392,22
н1	420755,92	2198393,47

Координаты точек фиксации (илл. 15-17, 52-54):

№	WGS 84	
	N	E
Т.ф. 1	59°48'19.99"	30° 3'27.23"
Т.ф. 2	59°48'10.71"	30° 3'27.79"
Т.ф. 3	59°48'7.63"	30° 3'45.25"
Т.ф. 4	59°47'58.91"	30° 3'33.38"
Т.ф. 5	59°47'42.16"	30° 3'10.60"
Т.ф. 6	59°47'43.84"	30° 2'41.53"
Т.ф. 7	59°47'40.86"	30° 2'16.46"
Т.ф. 8	59°47'42.31"	30° 2'9.77"
Т.ф. 9	59°47'45.01"	30° 1'43.98"
Т.ф. 10	59°47'31.69"	30° 1'39.75"

Т.ф. 11	59°47'13.23"	30° 1'42.58"
Т.ф. 12	59°46'57.66"	30° 1'55.03"
Т.ф. 13	59°46'51.96"	30° 1'28.38"
Т.ф. 14	59°46'48.64"	30° 1'28.64"

Начальная точка трассы обследования находится на поле, на опушке смешанного леса, являющегося южной окраиной городского поселка Новоселье Аннинского городского поселения Ломоносовского района Ленинградской области. Здесь была произведена точка фотофиксации №1 (илл. 21-22), а также был заложен археологический шурф №1.

Шурф 1 (илл. 23-26).

Шурф 1, размерами 1x1 м, площадью 1 кв. м., был заложен по линии СЮ, находится в смешанном лесу.

За условный репер (R₀) был принят северо-западный угол шурфа. Глубина шурфа с учетом контрольного прокопа материка составила 0,35-0,36 м.

Координаты фотофиксации в WGS-84:

N 59°48'20.11"

E 30°3'24.90"

Стратиграфия

Для фиксации стратиграфического разреза была выбрана северная стенка. Под слоем дерна мощностью 0,02-0,03 м лежал черный почвенный слой мощностью 0,12-0,13 м, под которым фиксировался материк – серо-коричневый суглинок.

Находок не обнаружено, культурный слой не выявлен.

После окончания работ шурф был засыпан.

Отсюда трасса обследования идет 321 м на юго-запад по смешанному лесу. Далее трасса поворачивает на восток-юго-восток и идет 400 м по смешанному лесу. Здесь были произведены точки фотофиксации №№2-3 (илл. 27-30).

Отсюда трасса обследования идет по территории смешанного леса 974 м на юго-запад. Здесь были произведены точки фотофиксации №№4-5 (илл. 31-32, 37-38), а также был заложен археологический шурф №2.

Шурф 2 (илл. 33-36).

Шурф 2, размерами 1x1 м, площадью 1 кв. м., был заложен по линии СЮ, находится в смешанном лесу.

За условный репер (R₀) был принят северо-западный угол шурфа. Глубина шурфа с учетом контрольного прокопа материка составила 0,48-0,49 м.

Координаты фотофиксации в WGS-84:

N 59°47'56.81"

E 30°3'30.55"

Стратиграфия

Для фиксации стратиграфического разреза была выбрана северная стенка. Под слоем дерна мощностью 0,05-0,06 м лежал черный почвенный слой мощностью 0,17-0,18 м, под которым фиксировался материк – серо-бурая супесь.

Находок не обнаружено, культурный слой не выявлен.

После окончания работ шурф был засыпан.

Отсюда трасса обследования пересекает автомобильную асфальтированную дорогу «Глуховский тракт» по оси С-Ю, и идет 856 м на запад по территории смешанного леса вдоль «Глуховского тракта», доходя до реки Рюмка. Здесь были произведены точки фотофиксации №№6-7 (илл. 39-40, 45-46), а также был заложен археологический шурф №3.

Шурф 3 (илл. 41-44).

Шурф 3, размерами 1х1 м, площадью 1 кв. м., был заложен по линии СЮ, находится на правом берегу р. Рюмка.

За условный репер (R₀) был принят северо-западный угол шурфа. Глубина шурфа с учетом контрольного прокопа материка составила 0,59-0,6 м.

Координаты фотофиксации в WGS-84:

N	59°47'40.79"
E	30°2'16.88"

Стратиграфия

Для фиксации стратиграфического разреза была выбрана северная стенка. Под слоем дерна мощностью 0,01-0,02 м лежал черный почвенный слой мощностью 0,27-0,3 м, под которым фиксировался материк – серо-коричневая супесь.

Находок не обнаружено, культурный слой не выявлен.

После окончания работ шурф был засыпан.

Отсюда трасса обследования идет 529 м на запад-северо-запад вдоль «Глуховского тракта». Здесь были произведены точки фотофиксации №№8-9 (илл. 47-51).

Отсюда трасса обследования идет 1538 м вдоль правой обочины «Глуховского тракта» по территории заросших и обрабатываемых сельскохозяйственных полей, пересекая р. Рюмка. Здесь были произведены точки фотофиксации №№10-11 (илл. 55-58), а также был заложен археологический шурф №4.

Шурф 4 (илл. 59-62).

Шурф 4, размерами 1х1 м, площадью 1 кв. м., был заложен по линии СЮ, находится на сельскохозяйственном поле.

За условный репер (R₀) был принят северо-западный угол шурфа. Глубина шурфа с учетом контрольного прокопа материка составила 0,37-0,38 м.

Координаты фотофиксации в WGS-84:

N	59°47'8.39"
E	30°1'45.80"

Стратиграфия

Для фиксации стратиграфического разреза была выбрана северная стенка. Под слоем дерна мощностью 0,01 м лежал черный почвенный слой мощностью 0,22-0,23 м, под которым фиксировался материк – коричневый суглинок.

Находок не обнаружено, культурный слой не выявлен.

После окончания работ шурф был засыпан.

Отсюда трасса обследования идет 484 м на юго-запад по асфальтированной дороге, проходящей через д. Рюмки, переходя автотрассу 41К-139 по оси В-3 и доходя до участка картофельного поля. Здесь были произведены точки фотофиксации №№12-13 (илл. 63-66).

Отсюда трасса обследования идет 125 м на юг-юго-восток вдоль территории картофельного поля, доходя до конца участка исследования. Здесь была произведена точка фотофиксации №14 (илл. 67-68), а также был заложен археологический шурф №5.

Шурф 5 (илл. 69-72).

Шурф 5, размерами 1х1 м, площадью 1 кв. м., был заложен по линии СЮ, находится на сельскохозяйственном поле.

За условный репер (R₀) был принят северо-западный угол шурфа. Глубина шурфа с учетом контрольного прокопа материка составила 0,76-0,77 м.

Координаты фотофиксации в WGS-84:

N	59°46'48.64"
E	30°1'28.64"

Стратиграфия

Для фиксации стратиграфического разреза была выбрана северная стенка. Под слоем дерна мощностью 0,01 м лежал черный почвенный слой мощностью 0,55-0,58 м, под которым фиксировался материк – серо-коричневая супесь.

Находок не обнаружено, культурный слой не выявлен.

После окончания работ шурф был засыпан.

ОБОСНОВАНИЕ ВЫВОДОВ ЭКСПЕРТИЗЫ

В начале августа 2023 г. археологической экспедицией ООО «ПИРС» (начальник экспедиции С.В. Бельский) были проведены разведочные археологические работы на территории земельного участка, предназначенного для проектирования и строительства линейного объекта: «Межпоселковый газопровод д. Рюмки – д. Лесопитомник – гп. Новоселье Ленинградской области», расположенного в Аннинском городском поселении Ломоносовского района Ленинградской области, протяженностью 4,5 км (илл. 1-5).

Итоги. В ходе археологического обследования исследуемой местности был произведен визуальный осмотр территории на предмет наличия объектов археологического наследия, выполнены: фотофиксация общих видов участка обследования: 5 археологических шурфов общей площадью 5 кв. м и размерами каждый 1х1 м. Глубина исследованных шурфов составила от 0,35 м до 0,77 м. В заполнении шурфов археологический материал не зафиксирован. В результате археологического обследования исследуемого участка, культурные отложения, комплексы и археологические материалы, отвечающие признакам объекта культурного наследия, выявлены не были.

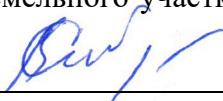
Руководитель работ



С.В. Бельский

Вывод:

Экспертом сделан вывод о возможности (**положительное заключение**) проведения земляных, строительных, мелиоративных и (или) хозяйственных работ, предусмотренных статьей 25 Лесного кодекса Российской Федерации работ по использованию лесов и иных работ при определении отсутствия или наличия выявленных объектов археологического наследия на земельных участках, землях лесного фонда либо в границах водных объектов или их частей, подлежащих воздействию земляных, строительных, мелиоративных и (или) хозяйственных работ, предусмотренных статьей 25 Лесного кодекса Российской Федерации работ по использованию лесов и иных работ в границах земельного участка проектирования и строительства объекта: «Межпоселковый газопровод д. Рюмки – д. Лесопитомник – гп. Новоселье Ленинградской области», ввиду отсутствия в пределах данного земельного участка выявленных объектов археологического наследия.



28.09.2023

В.Ю. Соболев

Документ подписан усиленной квалифицированной цифровой подписью в соответствии с п. 22 Положения о Государственной историко-культурной экспертизе, утвержденного постановлением Правительства от 15 июля 2009 г. № 569.

Перечень приложений к заключению экспертизы:

Приложение 1. Библиографические, картографические и архивные источники;

Приложение 2. Альбом иллюстраций.

Приложение 3. Копия разрешительной документации на право проведения археологических работ; Копии документов об аттестации государственного эксперта; Сведения о квалификации трудовых ресурсов.

Приложение 4. Договор № 761-3278-23 от 07.07.2023 г. и приложение к договору – заявка на выполнение работ.

Приложение 5. Копии документов, предоставленных заказчиком.

ПРИЛОЖЕНИЕ № 1

к Акту по результатам государственной историко-культурной экспертизы земельного участка, подлежащего воздействию земляных, строительных, мелиоративных, хозяйственных и (или) иных работ, предусмотренных статьей 25 Лесного кодекса РФ работ по использованию лесов (за исключением работ, указанных в пунктах 3, 4 и 7 части 1 статьи 25 Лесного кодекса РФ) и иных работ, в случае если федеральный орган охраны объектов культурного наследия и орган охраны объектов культурного наследия субъекта РФ не имеет данных об отсутствии на указанном земельном участке объектов археологического наследия, включенных в реестр, и выявленных объектов археологического наследия (пп. «д» п. 11 (1) Положения о Государственной историко-культурной экспертизе, утвержденного Постановлением Правительства РФ от 15 июля 2009 года № 569), по объекту: «Межпоселковый газопровод д. Рюмки – д. Лесопитомник – гп. Новоселье Ленинградской области»

**БИБЛИОГРАФИЧЕСКИЕ, КАРТОГРАФИЧЕСКИЕ И
АРХИВНЫЕ ИСТОЧНИКИ**

ЛИТЕРАТУРА И АРХИВНЫЕ ИСТОЧНИКИ

1. Bagrow L., Köhlin H. Maps of the Neva river and adjacent areas in Swedish archives. Malmö, 1953.
2. Jordeböcker öfver Ingermanland: Писцовые книги Ижорской земли. Том I: годы 1618–1623.
3. СПб., 1859. С. IV–VI.
4. Tallgren A.M. The Prehistory of Ingria // ESA. 1938. XII;
5. Белогубцева Н.И., Килуновская М.Е., Семенов Вл.А. Могила Георгия Георгиевича Мекленбург-Стрелицкого в Ораниенбауме // Древние культуры Центральной Азии и Санкт-Петербург. Мат-лы Всеросс. науч. конф., посвященной 70-летию со дня рождения А.Д. Грача. Дек. 1998. СПб.: Культ-информ-пресс, 1998;
6. Гадзяцкий С.С. Вотская и Ижорская земли Новгородского государства // Исторические записки. 1940. Т. 6;
7. Генрих Латвийский. Хроника Ливонии. М.-Л., 1938;
8. Герасимов Д.В., Крийска А., Холкина М.А. Археологические исследования 2012 г. на Кудрукюльской палеокосе в Нарвско-Лужском междуречье // Радловский сборник. Научные исследования и музейные проекты МАЭ РАН в 2012 г. СПб., 2013;
9. Гневушев А. М. Отрывок из писцовой книги Вотской пятины, второй половины 1504–1505 гг., содержащий в себе опись дворцовых земель этой пятины. Киев, 1908;
10. Добровольский И.Г., Дубов И.В., Кузьменко Ю.К. Граффити на восточных монетах: Древняя Русь и сопредельные страны. Л.: Изд-во ЛГУ, 1991;
11. Долуханов П.М. История Балтики. Л., 1969;
12. Квасов Д.Д. Позднечетвертичная история крупных озер и внутренних морей Восточной Европы. Л., 1975;
13. Кешпен П.И. Хронологический указатель для истории инородцев Европейской России.
14. СПб., 1861;
15. Кирпичников А.Н. Каменные крепости Новгородской земли. Л., 1984;
16. Колчин Б.А. Обработка железа в Московском государстве в XVI в. // МИА № 12. М.-Л., 1949;
17. Конькова О.И. Археологические находки на западе Ленинградской области и проблема происхождения ижоры // Археологическое наследие Санкт-Петербурга. Вып. 2: Древности Ижорской земли. СПб., 2008;
18. Конькова О.И. Ижора. Очерки истории и культуры. СПб.: МАЭ РАН, 2009;
19. Коренцвит В.А. Крепость Петерштадт (археологические исследования в Ораниенбауме) //
20. ПКНО–1993. М., 1994;
21. Коренцвит В.А. Крепость Петерштадт в Ораниенбауме // Памятники истории и культуры Петербурга. Исследования и материалы. СПб., 1994;
22. Куза А.В. Новгородская земля // Древнерусские княжества X–XIII вв. М.: Наука, 1975;
23. Лапшин В.А. Археологическая карта Ленинградской области. Часть 1: Западные районы.
24. – Л.: ЛО ВООПИК, 1990;
25. Лебедев Г.С. Эпоха викингов в Северной Европе и на Руси. СПб.: Евразия, 2005;
26. Марков К.К. Поздне- и послеледниковая история окрестностей Ленинграда на фоне поздне- и послеледниковой истории Балтики // Труды Комиссии по изучению четвертичного периода. Т. 4. Вып. 1. М.-Л., 1934;
27. Михайлова Е.Р. Древности второй половины I тыс. вокруг Финского залива: к предыстории Пути из Варяг в Греки // Новгородский исторический сборник.
28. № 16 (26). Вел. Новгород, 2016;

29. Михайлова Е.Р. Древности Западной Ингрии I тыс. н.э.: Новые материалы // Археологические вести. Вып. 21 / Гл. ред. Е.Н. Носов. СПб.: Дмитрий Буланин, 2015;
30. Моора Х.А., Моора А.Х. Из этнической истории води и ижоры // *Slaavi-läänemeresoome suhete ajaloost*. Из истории славяно-прибалтийско-финских отношений. Тл.: Ээсти раамат, 1965;
31. Насонов А.Н. «Русская земля» и образование территории Древнерусского государства.
32. Историко-географическое исследование. М., 1951;
33. Неволин К.А. О пятинах и погостах новгородских в XVI веке. – СПб., 1853;
34. Овсянников О.В. Копорье: Историко-архитектурный очерк. Л., 1976;
35. Очерки исторической географии. Северо-Запад России. Славяне и финны / Под ред. А.С. Герда и Г.С. Лебедева. СПб., 2001;
36. Писцовая книга Водской пятины 1540 г. / Под ред. А.М. Гневушева. Новгород, 1917;
37. Плоткин К.М. Правовые основы охраны археологического наследия Санкт-Петербурга // Бюллетень Института истории материальной культуры РАН. № 1: Охранная археология. СПб.: ИПК «Коста», 2010;
38. Плоткин К.М. Проблемы учета и сохранения археологического наследия Санкт-Петербурга // Труды Санкт-Петербургской археологической экспедиции СПбГУ. Том I: Археологическое изучение Санкт-Петербурга в 1996–2004 гг. СПб.: Изд-во СПбГУ, 2005;
39. Рябинин Е.А. Водская земля Великого Новгорода (результаты археологических исследований 1971–1991 гг.). СПб., 2001.
40. Рябинин Е.А. Финно-угорские племена в составе Древней Руси: к истории славяно-финских этнокультурных связей. (Историко-археологические очерки). СПб., 1997;
41. Сергей (Тихомиров). Карты Водской пятины и ее погостов. СПб., 1905;
42. Спицын А.А. Курганы Санкт-Петербургской губернии в раскопках Л.К. Ивановского
43. (Материалы по археологии России. № 20). СПб., 1896;
44. Шаскольский И.П. Проблемы этногенеза прибалтийско-финских племен Юго-Восточной Прибалтики в свете данных современной науки // Финно-угры и славяне. Л., 1979.
45. Отчет Б.А. Коишевского и Г.Ф. Дебеца о разведке в Ленинградской губернии по маршруту Детское Село – Копорье. Научный архив ИИМК РАН. РО. Ф. 2. Оп. 1. 1927. Д. 108.

ПРИЛОЖЕНИЕ № 2

к Акту по результатам государственной историко-культурной экспертизы земельного участка, подлежащего воздействию земляных, строительных, мелиоративных, хозяйственных и (или) иных работ, предусмотренных статьей 25 Лесного кодекса РФ работ по использованию лесов (за исключением работ, указанных в пунктах 3, 4 и 7 части 1 статьи 25 Лесного кодекса РФ) и иных работ, в случае если федеральный орган охраны объектов культурного наследия и орган охраны объектов культурного наследия субъекта РФ не имеет данных об отсутствии на указанном земельном участке объектов археологического наследия, включенных в реестр, и выявленных объектов археологического наследия (пп. «д» п. 11 (1) Положения о Государственной историко-культурной экспертизе, утвержденного Постановлением Правительства РФ от 15 июля 2009 года № 569), по объекту: «Межпоселковый газопровод д. Рюмки – д. Лесопитомник – гп. Новоселье Ленинградской области»

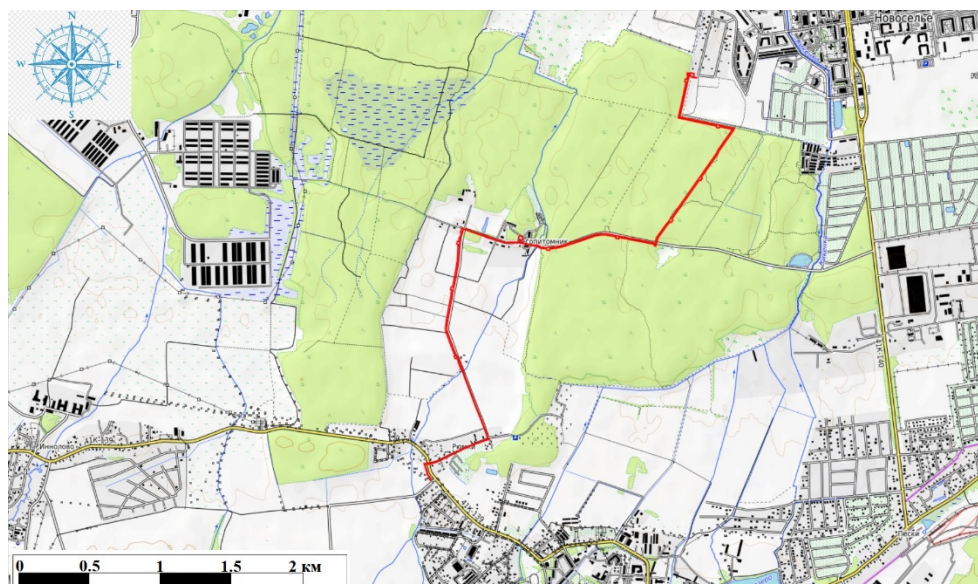
АЛЬБОМ ИЛЛЮСТРАЦИЙ



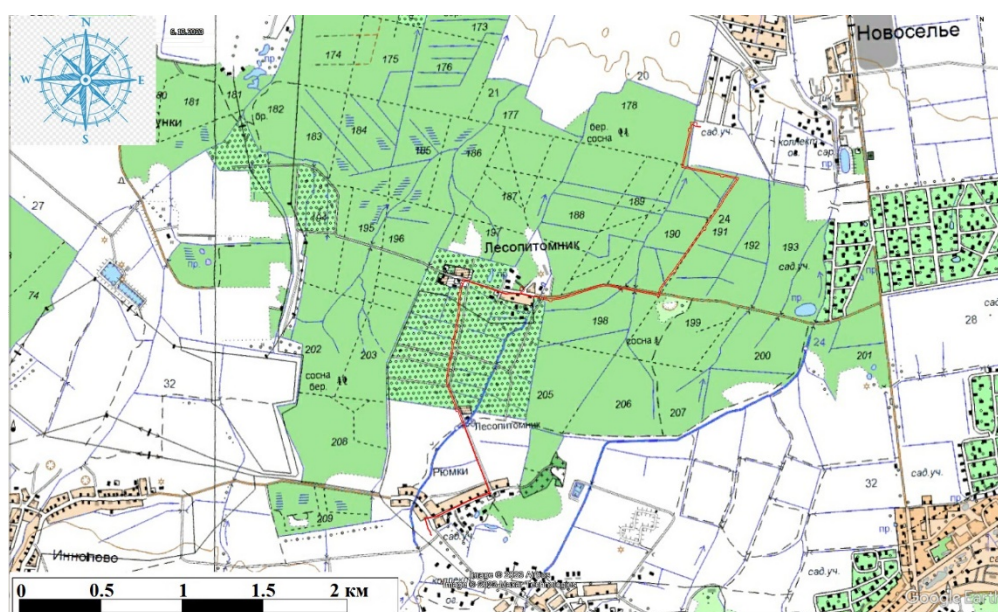
Илл. 1. Месторасположение участка обследования на карте Ленинградской области (<https://www.openstreetmap.ru> 2023 г.).



Илл. 2. Месторасположение участка обследования в Ломоносовском районе Ленинградской области (<https://www.openstreetmap.ru> 2023 г.).



Илл. 3. Ленинградская обл., Ломоносовский район, Аннинское городское поселение – 2023 г. Участок обследования на карте (<https://www.openstreetmap.ru> 2023 г.).



Илл. 4. Ленинградская обл., Ломоносовский район, Аннинское городское поселение – 2023 г. Участок обследования на топографической карте (http://retromap.ru/Карты_ГПЦ 2023 г.).



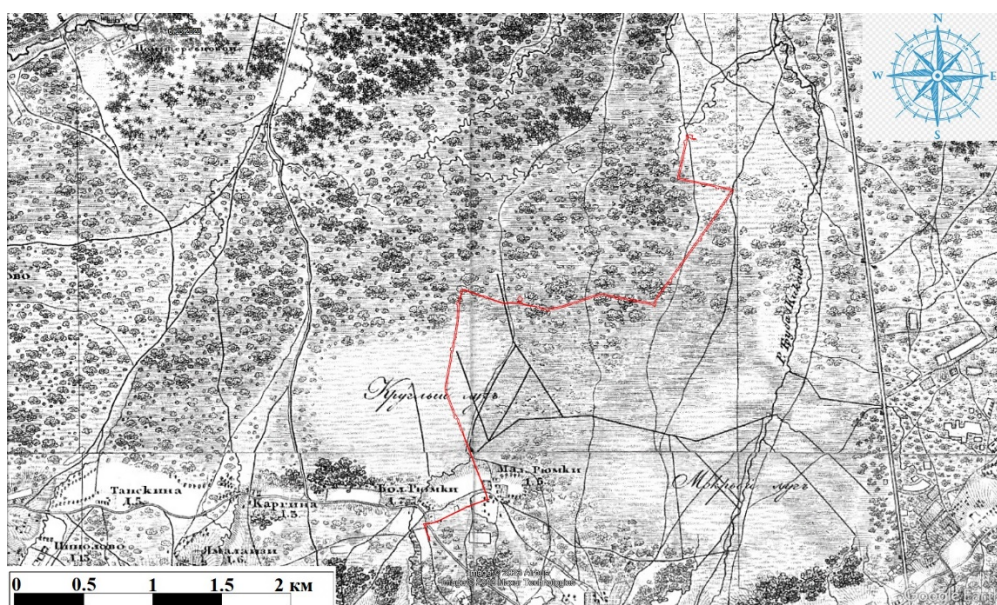
Илл. 5. Ленинградская обл., Ломоносовский район, Аннинское городское поселение – 2023 г. Участок обследования на космоснимке (<https://www.google.com/earth>) (дата съемки: 30.05.2022 г.).



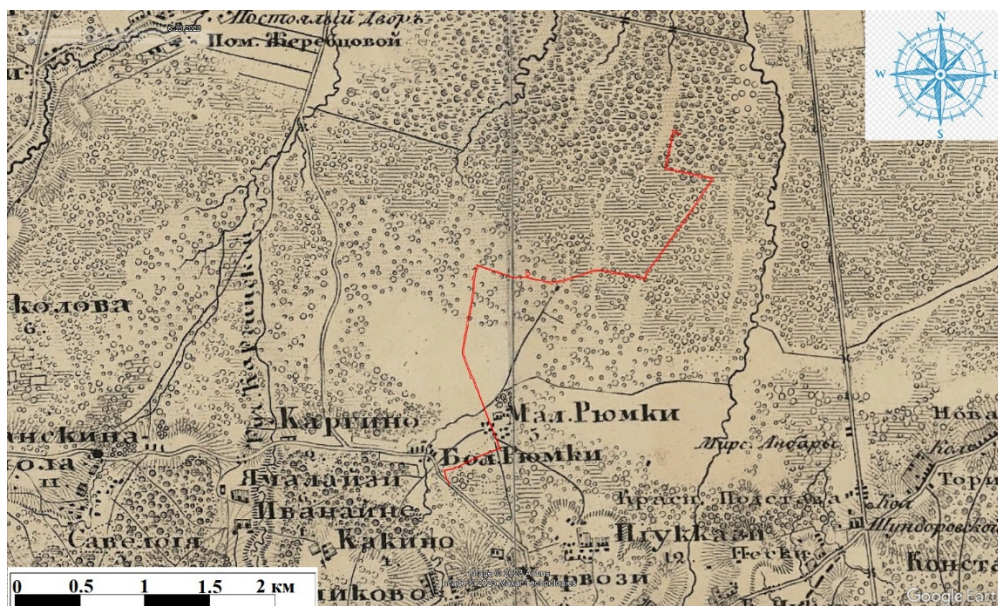
Илл. 6. Ленинградская обл., Ломоносовский район, Аннинское городское поселение – 2023 г. Схема участка обследования на карте бывших губерний Иван-города, Яма, Копорья и Нэтеборга авторства Бергейнгейма. 1676 г. (http://www.etomesto.ru/map-peterburg_1676).



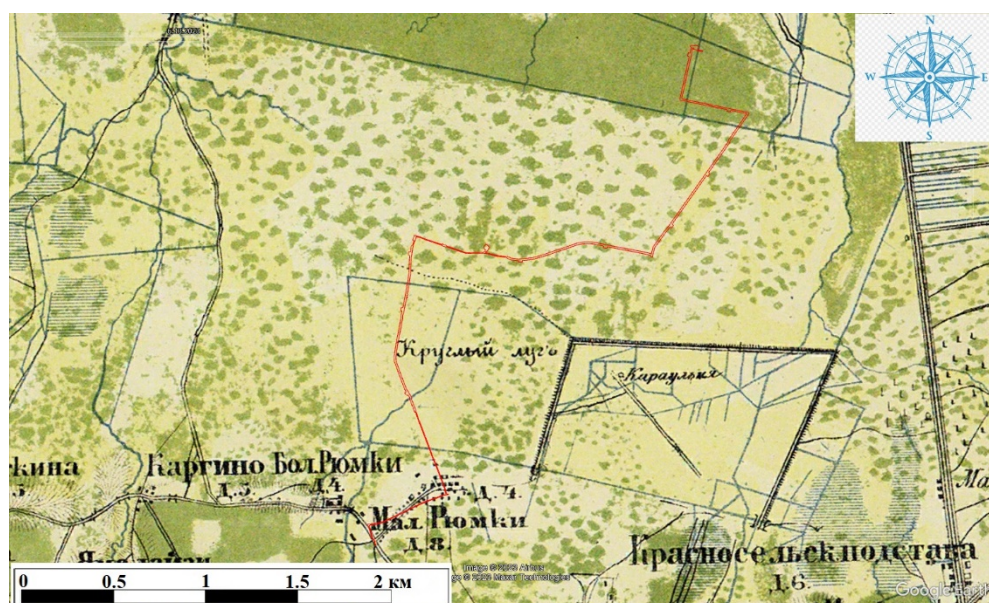
Илл. 7. Ленинградская обл., Ломоносовский район, Аннинское городское поселение – 2023 г. Схема участка обследования на семитопографической карте окрестности С.Петербурга и Карельского перешейка. 1810 г.
(http://www.etomesto.ru/map-peterburg_semitopograph).



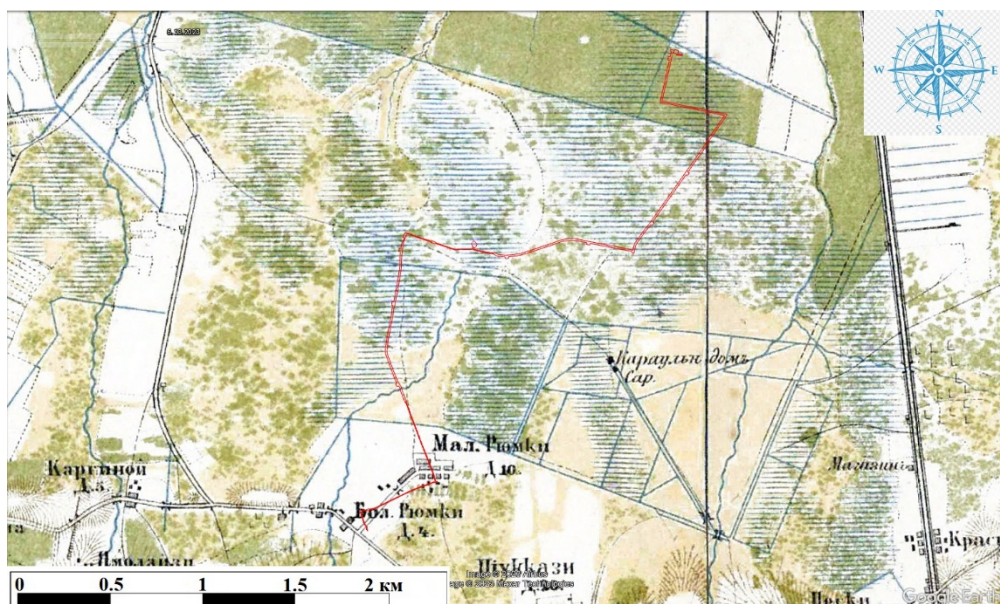
Илл. 8. Ленинградская обл., Ломоносовский район, Аннинское городское поселение – 2023 г. Схема участка обследования на топографической карте окрестностей Санкт-Петербурга. Шуберт. 1831 г.
(http://www.etomesto.ru/map-peterburg_schubert-guberniya).



Илл. 9. Ленинградская обл., Ломоносовский район, Аннинское городское поселение – 2023 г. Схема участка обследования на семи топографической карте окрестностей Ст.-Петербурга. 1843 г. (http://www.etomesto.ru/map-peterburg_semitopo-spb-1843).



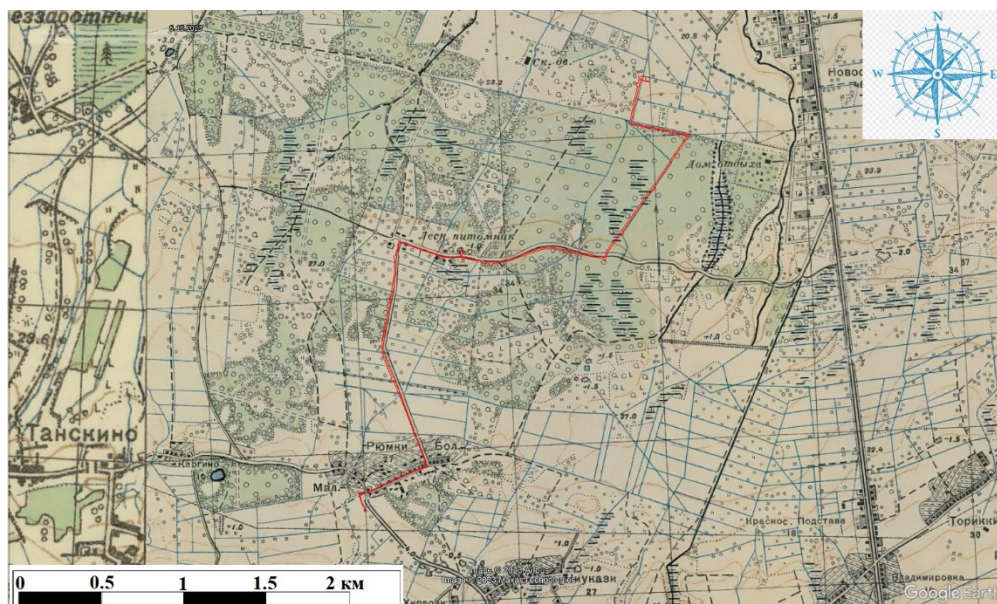
Илл. 10. Ленинградская обл., Ломоносовский район, Аннинское городское поселение – 2023 г. Схема участка обследования на военно-топографической карте С.-Петербургской и Выборгской губерний. 1868 г. (http://www.etomesto.ru/map-peterburg_verstovka).



Илл. 11. Ленинградская обл., Ломоносовский район, Аннинское городское поселение – 2023 г. Схема участка обследования на военно-топографической карте С.-Петербургской губернии. 1890 г. (http://www.etomesto.ru/map-peterburg_1versta).



Илл. 12. Ленинградская обл., Ломоносовский район, Аннинское городское поселение – 2023 г. Схема участка обследования на карте центра Санкт-Петербургской губернии. Район маневров. 2-х верстовка. 1913 г. (http://www.etomesto.ru/map-peterburg_1913).



Илл. 13. Ленинградская обл., Ломоносовский район, Аннинское городское поселение – 2023 г. Схема участка обследования на детальной карте РККА Ленинграда и окрестностей. 1941 г. (http://www.etomesto.ru/map-peterburg_rkka-250m).

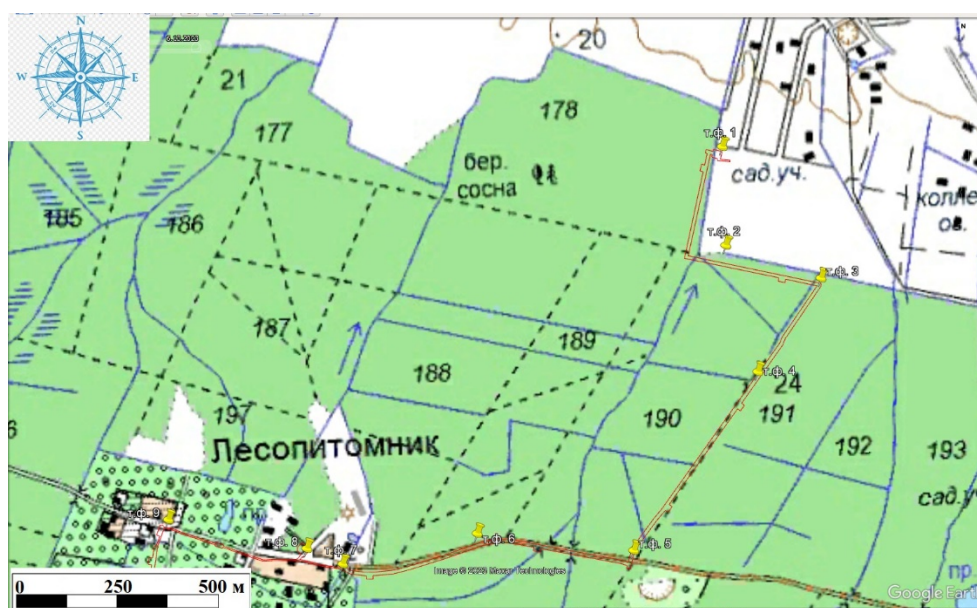


Илл. 14. Ленинградская обл., Ломоносовский район, Аннинское городское поселение – 2023 г. Схема взаимного расположения участка обследования и ближайших известных объектов культурного (археологического) наследия (<https://www.openstreetmap.ru> 2023 г.):

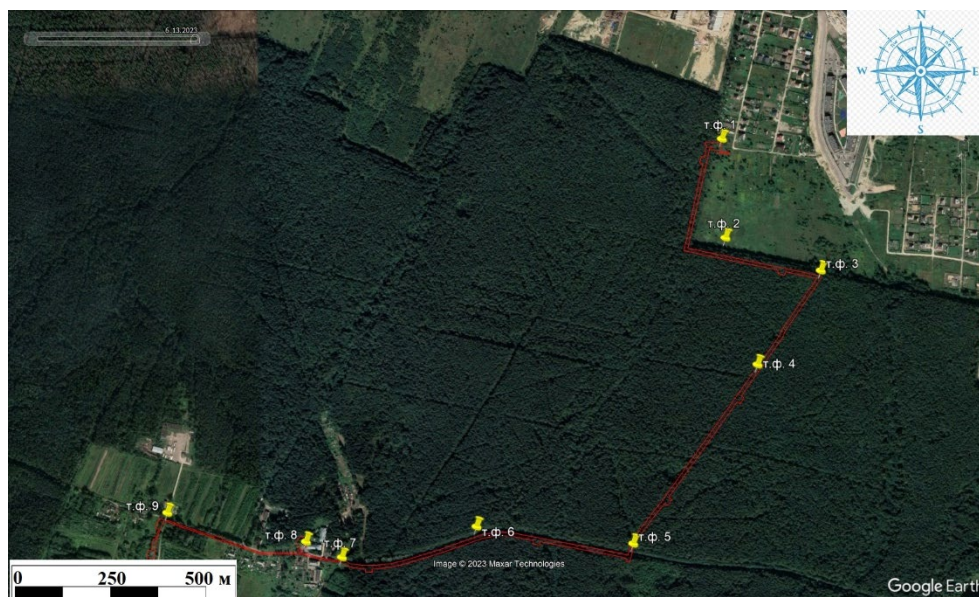
1- грунтовый могильник Красное село; 2- курганная группа Малые Горки-1; 3- курганная группа Малые Горки-2; 4- курганная группа Волковицы; 5- курганно-жальничный могильник Глухово; 6- курганная группа Глядино; 7- курганная группа Дятлицы-2; 8- курганная группа Дятлицы-1; 9- курганно-жальничный могильник Старый (Большой) Бор; 10 – курганная группа Гостилицы-1; 11- курганная группа Гостилицы-2.



Илл. 15. Ленинградская обл., Ломоносовский район, Аннинское городское поселение – 2023 г. Схема северной части участка обследования с нанесенными точками фиксации на карте (<https://www.openstreetmap.ru> 2023 г.).



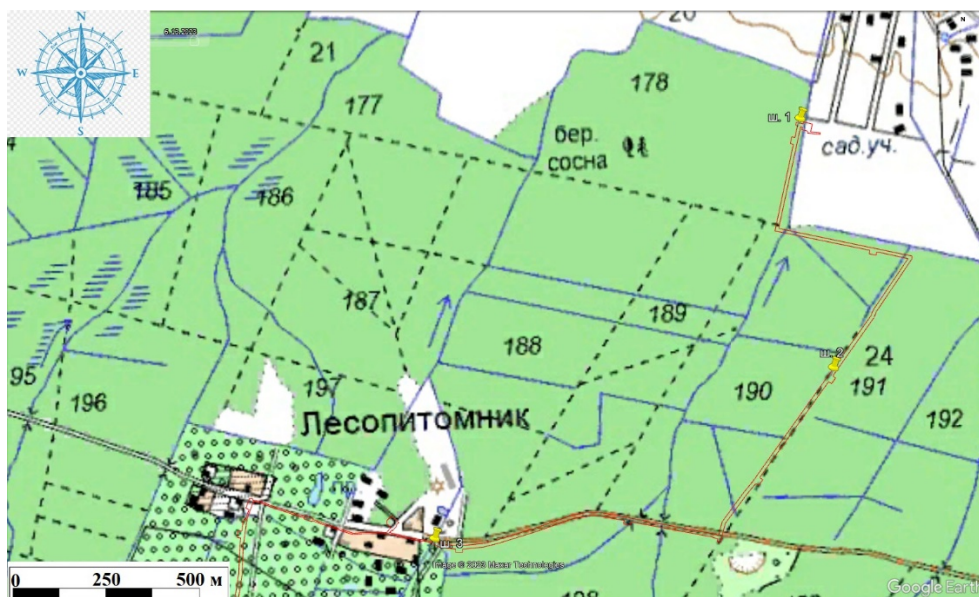
Илл. 16. Ленинградская обл., Ломоносовский район, Аннинское городское поселение – 2023 г. Схема северной части участка обследования с нанесенными точками фиксации на топографической карте (http://retromap.ru/Карты_ГГЦ 2023 г.).



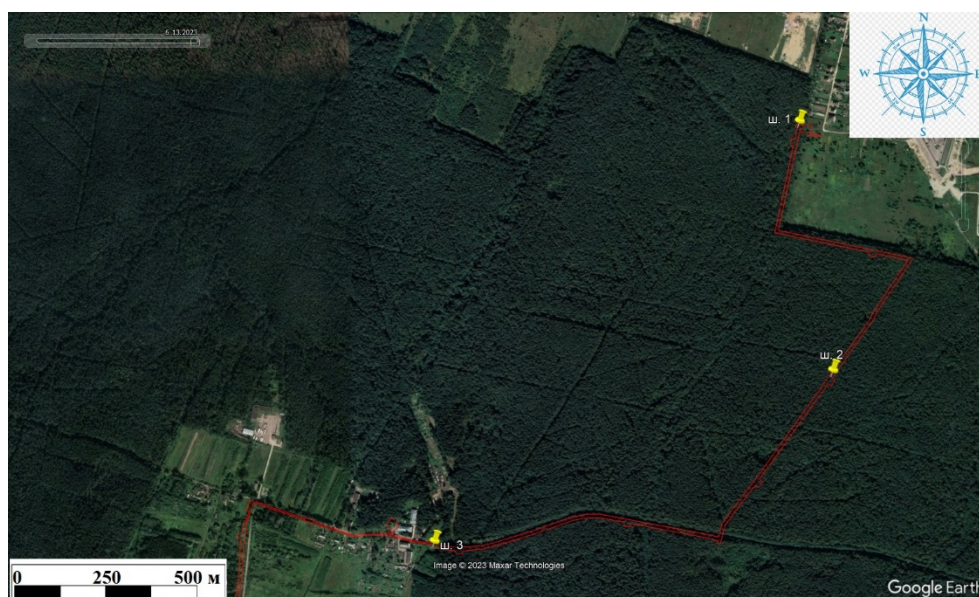
Илл. 17. Ленинградская обл., Ломоносовский район, Аннинское городское поселение – 2023 г. Схема северной части участка обследования с нанесенными точками фиксации на космоснимке (<https://www.google.com/earth>) (дата съемки: 30.05.2022 г.).



Илл. 18. Ленинградская обл., Ломоносовский район, Аннинское городское поселение – 2023 г. Схема северной части участка обследования с нанесенными археологическими шурфами на карте (<https://www.openstreetmap.ru> 2023 г.).



Илл. 19. Ленинградская обл., Ломоносовский район, Аннинское городское поселение – 2023 г. Схема северной части участка обследования с нанесенными археологическими шурфами на топографической карте (http://retromap.ru/Карты_ГПЦ 2023 г.).



Илл. 20. Ленинградская обл., Ломоносовский район, Аннинское городское поселение – 2023 г. Схема северной части участка обследования с нанесенными археологическими шурфами на космоснимке (<https://www.google.com/earth>) (дата съемки: 30.05.2022 г.).



Илл. 21. Ленинградская обл., Ломоносовский район, Аннинское городское поселение – 2023 г. Точка фотофиксации №1. Вид с В.



Илл. 22. Ленинградская обл., Ломоносовский район, Аннинское городское поселение – 2023 г. Точка фотофиксации №1. Вид с СЗ.



Илл. 23. Ленинградская обл., Ломоносовский район, Аннинское городское поселение – 2023 г. Шурф №1. Местоположение. Вид с Ю.



Илл. 24. Ленинградская обл., Ломоносовский район, Аннинское городское поселение – 2023 г. Шурф №1. Материк. Вид с Ю.



Илл. 25. Ленинградская обл., Ломоносовский район, Аннинское городское поселение – 2023 г. Шурф №1. Северный профиль. Вид с Ю.



Илл. 26. Ленинградская обл., Ломоносовский район, Аннинское городское поселение – 2023 г. Шурф №1. Засыпка. Вид с Ю.



Илл. 27. Ленинградская обл., Ломоносовский район, Аннинское городское поселение – 2023 г. Точка фотофиксации №2. Вид с СВ.



Илл. 28. Ленинградская обл., Ломоносовский район, Аннинское городское поселение – 2023 г. Точка фотофиксации №2. Вид с СЗ.



Илл. 29. Ленинградская обл., Ломоносовский район, Аннинское городское поселение – 2023 г. Точка фотофиксации №3. Вид с ЮВ.



Илл. 30. Ленинградская обл., Ломоносовский район, Аннинское городское поселение – 2023 г. Точка фотофиксации №3. Вид с СВ.



Илл. 31. Ленинградская обл., Ломоносовский район, Аннинское городское поселение – 2023 г. Точка фотофиксации №4. Вид с ЮЗ.



Илл. 32. Ленинградская обл., Ломоносовский район, Аннинское городское поселение – 2023 г. Точка фотофиксации №4. Вид с СВ.



Илл. 33. Ленинградская обл., Ломоносовский район, Аннинское городское поселение – 2023 г. Шурф №2. Местоположение. Вид с Ю.



Илл. 34. Ленинградская обл., Ломоносовский район, Аннинское городское поселение – 2023 г. Шурф №2. Материк. Вид с Ю.



Илл. 35. Ленинградская обл., Ломоносовский район, Аннинское городское поселение – 2023 г. Шурф №2. Северный профиль. Вид с Ю.



Илл. 36. Ленинградская обл., Ломоносовский район, Аннинское городское поселение – 2023 г. Шурф №2. Засыпка. Вид с Ю.



Илл. 37. Ленинградская обл., Ломоносовский район, Аннинское городское поселение – 2023 г. Точка фотофиксации №5. Вид с Ю-ЮЗ.



Илл. 38. Ленинградская обл., Ломоносовский район, Аннинское городское поселение – 2023 г. Точка фотофиксации №5. Вид с СВ.



Илл. 39. Ленинградская обл., Ломоносовский район, Аннинское городское поселение – 2023 г. Точка фотофиксации №6. Вид с СВ.



Илл. 40. Ленинградская обл., Ломоносовский район, Аннинское городское поселение – 2023 г. Точка фотофиксации №6. Вид с ЮЗ.



Илл. 41. Ленинградская обл., Ломоносовский район, Аннинское городское поселение – 2023 г. Шурф №3. Местоположение. Вид с Ю.



Илл. 42. Ленинградская обл., Ломоносовский район, Аннинское городское поселение – 2023 г. Шурф №3. Материк. Вид с Ю.



Илл. 43. Ленинградская обл., Ломоносовский район, Аннинское городское поселение – 2023 г. Шурф №3. Северный профиль. Вид с Ю.



Илл. 44. Ленинградская обл., Ломоносовский район, Аннинское городское поселение – 2023 г. Шурф №3. Засыпка. Вид с Ю.



Илл. 45. Ленинградская обл., Ломоносовский район, Аннинское городское поселение – 2023 г. Точка фотофиксации №7. Вид с ЮВ.



Илл. 46. Ленинградская обл., Ломоносовский район, Аннинское городское поселение – 2023 г. Точка фотофиксации №7. Вид с З.



Илл. 47. Ленинградская обл., Ломоносовский район, Аннинское городское поселение – 2023 г. Точка фотофиксации №8. Вид с Ю.



Илл. 48. Ленинградская обл., Ломоносовский район, Аннинское городское поселение – 2023 г. Точка фотофиксации №8. Вид с СВ.



Илл. 49. Ленинградская обл., Ломоносовский район, Аннинское городское поселение – 2023 г. Точка фотофиксации №8. Вид с З-СЗ.



Илл. 50. Ленинградская обл., Ломоносовский район, Аннинское городское поселение – 2023 г. Точка фотофиксации №9. Вид с СВ.



Илл. 51. Ленинградская обл., Ломоносовский район, Аннинское городское поселение – 2023 г. Точка фотофиксации №9. Вид с СЗ.



Илл. 52. Ленинградская обл., Ломоносовский район, Аннинское городское поселение – 2023 г. Схема южной части участка обследования с нанесенными археологическими шурфами и точками фиксации на карте (<https://www.openstreetmap.ru> 2023 г.).



Илл. 53. Ленинградская обл., Ломоносовский район, Аннинское городское поселение – 2023 г. Схема южной части участка обследования с нанесенными археологическими шурфами и точками фиксации на топографической карте (http://retromap.ru/Карты_ГПЦ 2023 г.).



Илл. 54. Ленинградская обл., Ломоносовский район, Аннинское городское поселение – 2023 г. Схема южной части участка обследования с нанесенными точками фиксации и археологическими шурфами на космоснимке (<https://www.google.com/earth>) (дата съемки: 30.05.2022 г.).



Илл. 55. Ленинградская обл., Ломоносовский район, Аннинское городское поселение – 2023 г. Точка фотофиксации №10. Вид с Ю.



Илл. 56. Ленинградская обл., Ломоносовский район, Аннинское городское поселение – 2023 г. Точка фотофиксации №10. Вид с С-СВ.



Илл. 57. Ленинградская обл., Ломоносовский район, Аннинское городское поселение – 2023 г. Точка фотофиксации №11. Вид с С-СЗ.



Илл. 58. Ленинградская обл., Ломоносовский район, Аннинское городское поселение – 2023 г. Точка фотофиксации №11. Вид с Ю.



Илл. 59. Ленинградская обл., Ломоносовский район, Аннинское городское поселение – 2023 г. Шурф №4. Местоположение. Вид с Ю.



Илл. 60. Ленинградская обл., Ломоносовский район, Аннинское городское поселение – 2023 г. Шурф №4. Материк. Вид с Ю.



Илл. 61. Ленинградская обл., Ломоносовский район, Аннинское городское поселение – 2023 г. Шурф №4. Северный профиль. Вид с Ю.



Илл. 62. Ленинградская обл., Ломоносовский район, Аннинское городское поселение – 2023 г. Шурф №4. Засыпка. Вид с Ю.



Илл. 63. Ленинградская обл., Ломоносовский район, Аннинское городское поселение – 2023 г. Точка фотофиксации №12. Вид с СВ.



Илл. 64. Ленинградская обл., Ломоносовский район, Аннинское городское поселение – 2023 г. Точка фотофиксации №12. Вид с ЮВ.



Илл. 65. Ленинградская обл., Ломоносовский район, Аннинское городское поселение – 2023 г. Точка фотофиксации №13. Вид с В-СВ.



Илл. 66. Ленинградская обл., Ломоносовский район, Аннинское городское поселение – 2023 г. Точка фотофиксации №13. Вид с З.



Илл. 67. Ленинградская обл., Ломоносовский район, Аннинское городское поселение – 2023 г. Точка фотофиксации №14. Вид с С.



Илл. 68. Ленинградская обл., Ломоносовский район, Аннинское городское поселение – 2023 г. Точка фотофиксации №14. Вид с ЮВ.



Илл. 69. Ленинградская обл., Ломоносовский район, Аннинское городское поселение – 2023 г. Шурф №5. Местоположение. Вид с Ю.



Илл. 70. Ленинградская обл., Ломоносовский район, Аннинское городское поселение – 2023 г. Шурф №5. Материк. Вид с Ю.



Илл. 71. Ленинградская обл., Ломоносовский район, Аннинское городское поселение – 2023 г. Шурф №5. Северный профиль. Вид с Ю.



Илл. 72. Ленинградская обл., Ломоносовский район, Аннинское городское поселение – 2023 г. Шурф №5. Засыпка. Вид с Ю.

ПРИЛОЖЕНИЕ № 3

к Акту по результатам государственной историко-культурной экспертизы земельного участка, подлежащего воздействию земляных, строительных, мелиоративных, хозяйственных и (или) иных работ, предусмотренных статьей 25 Лесного кодекса РФ работ по использованию лесов (за исключением работ, указанных в пунктах 3, 4 и 7 части 1 статьи 25 Лесного кодекса РФ) и иных работ, в случае если федеральный орган охраны объектов культурного наследия и орган охраны объектов культурного наследия субъекта РФ не имеет данных об отсутствии на указанном земельном участке объектов археологического наследия, включенных в реестр, и выявленных объектов археологического наследия (п. «д» п. 11 (1) Положения о Государственной историко-культурной экспертизе, утвержденного Постановлением Правительства РФ от 15 июля 2009 года № 569), по объекту: «Межпоселковый газопровод д. Рюмки – д. Лесопитомник – гп. Новоселье Ленинградской области»

КОПИИ ДОКУМЕНТОВ ОБ АТТЕСТАЦИИ ГОСУДАРСТВЕННОГО ЭКСПЕРТА

СВЕДЕНИЯ О КВАЛИФИКАЦИИ ТРУДОВЫХ РЕСУРСОВ



**МИНИСТЕРСТВО КУЛЬТУРЫ
РОССИЙСКОЙ ФЕДЕРАЦИИ**

ПРИКАЗ

от 9 ноября 2021 г.

Москва

№ 1809

**Об аттестации экспертов по проведению государственной
историко-культурной экспертизы**

В соответствии с Федеральным законом от 25 июня 2002 г. № 73-ФЗ «Об объектах культурного наследия (памятниках истории и культуры) народов Российской Федерации», пунктом 9 Положения о государственной историко-культурной экспертизе, утвержденного постановлением Правительства Российской Федерации от 15 июля 2009 г. № 569, Положением о порядке аттестации экспертов по проведению государственной историко-культурной экспертизы, утвержденным приказом Минкультуры России от 26 августа 2010 г. № 563 (в редакции приказа Минкультуры России от 17 октября 2011 г. № 1003), руководствуясь Положением об аттестационной комиссии Минкультуры России, утвержденным приказом Минкультуры России от 29 декабря 2011 г. № 1276, протоколами заседания аттестационной комиссии Министерства культуры Российской Федерации по аттестации экспертов по проведению государственной историко-культурной экспертизы от 26 октября 2021 г., от 27 октября 2021 г., п р и к а з ы в а ю:

1. Аттестовать экспертов по проведению государственной историко-культурной экспертизы согласно приложению к настоящему приказу.

2. Департаменту государственной охраны культурного наследия (Р.А.Рыбало) обеспечить размещение информации об аттестованных экспертах на официальном сайте Минкультуры России в сети Интернет.

3. Контроль за исполнением настоящего приказа оставляю за собой.

Первый заместитель Министра



С.Г.Обрывалин

Приложение
к приказу Министерства культуры
Российской Федерации
от « 9 » *кабря* 2021 г.
№ 1809

Аттестованные эксперты по проведению
государственной историко-культурной экспертизы

№ п / п	Фамилия, имя, отчество соискателя	Решение о присвоении статуса аттестованного эксперта:
1.	Барашев Михаил Анатольевич	<ul style="list-style-type: none"> - выявленные объекты культурного наследия в целях обоснования целесообразности включения данных объектов в реестр. - документы, обосновывающие включение объектов культурного наследия в реестр; - документы, обосновывающие изменение категории историко-культурного значения объекта культурного наследия.
2.	Васютин Олег Иванович	<ul style="list-style-type: none"> - выявленные объекты культурного наследия в целях обоснования целесообразности включения данных объектов в реестр. - документы, обосновывающие включение объектов культурного наследия в реестр; - проектная документация на проведение работ по сохранению объектов культурного наследия; документация или разделы документации, обосновывающие меры по обеспечению сохранности объекта культурного наследия, включенного в реестр, выявленного объекта культурного наследия либо объекта, обладающего признаками объекта культурного наследия, при проведении земляных, мелиоративных, хозяйственных работ, указанных в статье 30 Федерального закона от 25.06.2002 № 73-ФЗ «Об объектах культурного наследия (памятниках истории и культуры) народов Российской Федерации» (далее – Федеральный закон) работ по использованию лесов и иных работ в границах территории объекта культурного наследия либо на земельном участке, непосредственно связанном с земельным участком в границах территории объекта культурного наследия.

		<p>хозяйственных работ, указанных в статье 30 Федерального закона работ по использованию лесов и иных работ в границах территории объекта культурного наследия либо на земельном участке, непосредственно связанном с земельным участком в границах территории объекта культурного наследия.</p>
28.	Соболев Владислав Юрьевич	<ul style="list-style-type: none"> - выявленные объекты культурного наследия в целях обоснования целесообразности включения данных объектов в реестр; - документы, обосновывающие включение объектов культурного наследия в реестр; - документы, обосновывающие исключение объектов культурного наследия из реестра; - земли, подлежащие воздействию земляных, строительных, мелиоративных, хозяйственных работ, предусмотренных статьей 25 Лесного кодекса Российской Федерации работ по использованию лесов (за исключением работ, указанных в пунктах 3, 4 и 7 части 1 статьи 25 Лесного кодекса Российской Федерации) и иных работ, в случае, если указанные земли расположены в границах территорий, утвержденных в соответствии с пунктом 34.2 пункта 1 статьи 9 Федерального закона; - документация или разделы документации, обосновывающие меры по обеспечению сохранности объекта культурного наследия, включенного в реестр, выявленного объекта культурного наследия либо объекта, обладающего признаками объекта культурного наследия, при проведении земляных, мелиоративных, хозяйственных работ, указанных в статье 30 Федерального закона работ по использованию лесов и иных работ в границах территории объекта культурного наследия либо на земельном участке, непосредственно связанном с земельным участком в границах территории объекта культурного наследия; - документация, за исключением научных отчетов о выполненных археологических полевых работах, содержащая результаты исследований, в соответствии с которыми определяется наличие или отсутствие объектов, обладающих признаками объекта культурного наследия, на земельных участках, подлежащих воздействию земляных, строительных, мелиоративных, хозяйственных работ, указанных в статье 30 Федерального закона работ по использованию лесов и иных работ.



197082, г. САНКТ-ПЕТЕРБУРГ, БОГАТЫРСКИЙ ПР., д.49, к.2, пом.318
ОГРН 1177847165198, ИНН 7814690758, КПП 781401001
р/с 40702810210000127151 в АО "ТИНЬКОФФ БАНК", БИК 044525974, 30101810145250000974

25.09.2023

№ _____

СПРАВКА

Дана о том, что следующие сотрудники Общества с ограниченной ответственностью «Проектно-изыскательские решения в строительстве» работают в ООО «ПИРС» в должности экспертов:

Соболев Владислав Юрьевич – эксперт (приказ об аттестации эксперта Минкультуры РФ от 09 ноября 2021 г. № 1809), приказ о приеме на работу № Л-23 от 02.09.2019, принят по трудовому договору б/№ от 02.09.2019 г. с 02.09.2019 по настоящее время

Михайлова Елена Робертовна – эксперт (приказ об аттестации эксперта Минкультуры РФ от 09 ноября 2021 г. № 1809), приказ о приеме на работу № Л-10 от 31.05.2019, принят по трудовому договору б/№ от 31.05.2019 г. с 01.06.2019 по настоящее время

Хвоцинская Наталия Вадимовна - эксперт (приказ об аттестации эксперта Минкультуры РФ от 09 ноября 2021 г. № 1809), приказ о приеме на работу № Л-2 от 09.01.2019, принят по трудовому договору б/№ от 09.01.2019 г. с 09.01.2019 по настоящее время

С уважением,
Генеральный директор



Т.В. Носова

/25.09.2023/

г. Санкт-Петербург

«02» сентября 2019 г.

Общество с ограниченной ответственностью «Проектно-изыскательские решения в строительстве», в лице генерального директора **Носовой Татьяны Валерьевны**, действующего на основании Устава, именуемый в дальнейшем «Работодатель», с одной стороны, и **Соболев Владислав Юрьевич**, именуемый (-ая) в дальнейшем «Работник», с другой стороны, заключили настоящий трудовой договор о нижеследующем:

1. ОБЩИЕ ПОЛОЖЕНИЯ

- 1.1. Настоящий Договор регулирует трудовые отношения между Работником и Работодателем.
- 1.2. Договор составлен с учетом законодательства Российской Федерации и является обязательным документом для Сторон, в том числе при решении трудовых споров между Работником и Работодателем в судебных и иных спорах.

2. ПРЕДМЕТ ТРУДОВОГО ДОГОВОРА

- 2.1. Работодатель поручает, а Работник принимает на себя выполнение обязанностей в должности **научного сотрудника в отделе полевых исследований**.
- 2.2. Работник осуществляет свою трудовую деятельность в соответствии с должностной инструкцией, утверждаемой Работодателем, с которой Работник ознакомлен под роспись и настоящим Договором.
- 2.3. Работник подчиняется непосредственно генеральному директору.
- 2.4. Указания непосредственного руководителя являются обязательными для работника.
- 2.5. В случае возникновения разногласий в указаниях непосредственного руководителя и руководителя организации Работник обязан выполнять указания последнего, поставив предварительно в известность своего непосредственного руководителя.
- 2.6. Для Работника работа по настоящему договору является **по совместительству**.

3. СРОК ДЕЙСТВИЯ ДОГОВОРА

- 3.1. Настоящий Договор заключен на неопределенный срок.
- 3.2. Работник обязан приступить к выполнению своих должностных обязанностей с **«02» сентября 2019 г.**
- 3.3. Работнику не устанавливается испытательный срок.
- 3.4. Настоящий договор вступает в силу в день выхода Работника на работу.
- 3.5. В случае, если Работник не приступил к работе в день начала работы, установленный в п. 3.2. настоящего Договора, Работодатель имеет право аннулировать настоящий договор.

4. ПРАВА И ОБЯЗАННОСТИ СТОРОН

- 4.1. Стороны обязуются соблюдать положения Трудового кодекса Российской Федерации, законов и иных нормативных правовых актов Российской Федерации, локальных нормативных актов Работодателя.

- 4.2. Работник имеет право на:

- 4.2.1. предоставление ему работы, обусловленной настоящим Договором;
- 4.2.2. обеспечение Работодателем условий для безопасного и эффективного труда;
- 4.2.3. соблюдение Работодателем требований трудового законодательства Российской Федерации;
- 4.2.4. получения информации, необходимой для выполнения должностных обязанностей, относящихся к деятельности Работника;
- 4.2.5. получение обусловленной настоящим Договором заработной платы;
- 4.2.6. иные права, предусмотренные трудовым законодательством Российской Федерации.

- 4.3. Работник обязан:

- 4.3.1. добросовестно, своевременно, на высоком профессиональном уровне исполнять свои должностные обязанности;
- 4.3.2. бережно относиться к имуществу Работодателя, принимая меры к предотвращению причинения организации имущественного ущерба;
- 4.3.3. возмещать Работодателю причиненный ему прямой действительный ущерб в соответствии с нормами законодательства Российской Федерации;
- 4.3.4. соблюдать трудовую дисциплину, Правила внутреннего трудового распорядка Работодателя, правила по охране труда и технике безопасности, иные локальные нормативные акты Работодателя;
- 4.3.5. способствовать созданию и поддержанию благоприятного делового и морального климата в организации;
- 4.3.6. на Работника могут быть возложены и иные обязанности, предусмотренные трудовым законодательством Российской Федерации, настоящим Договором, а также приложениями к нему, локальными актами Работодателя; возложение обязанностей, не предусмотренных настоящим Договором, осуществляется в случаях и порядке, установленных Трудовым кодексом Российской Федерации.

- 4.4. Работодатель имеет право:

- 4.4.1. требовать и контролировать выполнение Работником своих должностных обязанностей;
- 4.4.2. контролировать соблюдение Работником трудовой дисциплины, Правил внутреннего трудового распорядка, правил по охране труда и технике безопасности, иных локальных нормативных актов Работодателя;
- 4.4.3. требовать возмещения ущерба, причиненного Работодателю по вине Работника в соответствии с нормами законодательства Российской Федерации;
- 4.4.4. привлекать Работника к дисциплинарной и материальной ответственности, в соответствии с законодательством Российской Федерации.

- 4.5. Работодатель обязан:

- 4.5.1. предоставлять Работнику работу, обусловленную настоящим Договором и Должностной инструкцией;
- 4.5.2. обеспечивать Работника оборудованным рабочим местом, отвечающим требованиям охраны труда, и иными средствами, необходимыми для исполнения им трудовых обязанностей;
- 4.5.3. соблюдать условия и порядок оплаты труда Работнику, установленные Трудовым кодексом Российской Федерации, настоящим Договором и локальными нормативными актами Работодателя.

5. РЕЖИМ РАБОЧЕГО ВРЕМЕНИ И ВРЕМЯ ОТДЫХА

85

5.1. Работнику установлен следующий режим рабочего времени:

Пятидневная рабочая неделя продолжительностью 20 часов. Выходными днями является суббота и воскресенье. Перерыв для отдыха и питания 30 минут в удобное для работника время. Время начала и окончания рабочего дня Работник определяет самостоятельно.

5.2. Работник имеет право на предусмотренный законом ежегодный основной оплачиваемый отпуск продолжительностью 28 (двадцать восемь) календарных дней за каждый год работы.

5.3. Работа по настоящему Договору допускает наличие у Работника служебных командировок, т.е. выполнение служебных поручений по распоряжению Работодателя вне места постоянной работы. Возмещение расходов в случае направления Работника в служебную командировку производится в соответствии с действующим законодательством и локальными нормативными актами Работодателя.

6. УСЛОВИЯ ОПЛАТЫ ТРУДА РАБОТНИКА

6.1. Ежемесячный должностной оклад Работника составляет: **20 000 (Двадцать тысяч) рублей в месяц**. Оплата труда производится пропорционально отработанному времени.

6.2. Выплата заработной платы производится два раза в месяц: 13 и 27 числа.

6.3. По дополнительному взаимному соглашению Сторон размер и система оплаты труда в течение срока действия настоящего Договора могут быть пересмотрены.

6.4. Заработная плата выплачивается через кассу Работодателя или путем перечисления на банковский счет Работника.

7. СОЦИАЛЬНОЕ СТРАХОВАНИЕ

7.1. Работник подлежит обязательному социальному страхованию в порядке и на условиях, установленных действующим законодательством Российской Федерации.

7.2. Работнику выплачивается пособие по временной нетрудоспособности, пособие по беременности и родам в соответствии с законодательством Российской Федерации.

8. ИЗМЕНЕНИЕ СУЩЕСТВЕННЫХ УСЛОВИЙ И РАСТОРЖЕНИЕ ДОГОВОРА

8.1. Любое изменение существенных условий настоящего Договора оформляется Дополнительным соглашением, которое подписывается обеими сторонами и является неотъемлемым приложением к настоящему Договору.

8.2. Действие Договора может быть прекращено по основаниям, предусмотренным трудовым законодательством Российской Федерации.

9. ЗАКЛЮЧИТЕЛЬНЫЕ ПОЛОЖЕНИЯ

9.1. Недействительность одного или нескольких условий настоящего Договора не влечет за собой недействительности всего Договора в целом.

9.2. Споры между Сторонами настоящего Договора подлежат урегулированию путем переговоров или в порядке, предусмотренном действующим законодательством Российской Федерации.

9.3. Во всех случаях, неурегулированных настоящим Договором, Стороны руководствуются действующим законодательством Российской Федерации.

9.4. Настоящий Договор составлен в двух экземплярах на русском языке, каждый из которых имеет одинаковую юридическую силу.

9.5. Условия настоящего договора носят конфиденциальный характер и разглашению не подлежат.

10. АДРЕСА И РЕКВИЗИТЫ СТОРОН

Работодатель:

ООО «ПИРС»

197372, Россия, г. Санкт-Петербург, ул.

Стародеревенская, д.20, к.2, лит.А, пом.7-Н,

оф.1 ИНН 7814690758

КПП 781401001

р/с 40702810403000048696

в Филиале «Северная столица»

АО «Райффайзенбанк»

БИК 044030723

к/с 30101810100000000723

Тел.: 8 (904) 610-00-04

E-mail: 9013880@mail.ru

Работник:

Соболев Владислав Юрьевич

Дата рождения: XX.XX.XXXX

Адрес: г. Санкт-Петербург, XXXXXXXXXXXX

XXXXXXXXXX, д. XX кв. XXX

Паспорт: XXXXXXXXXXXX, выдан ТП №XX ОУФМС

России по С-Петербургу и Ленинградской обл. в

XXXXXXXX р-не гор. Санкт-Петербурга, XX.XX.XX

ИНН: XXXXXXXXXXXX

СНИЛС: XXX-XXX-XXX-XX

Генеральный директор

/Т.В Носова



/ В.Ю. Соболев

М.П.



г. Санкт-Петербург

«10» апреля 2023 г.

Общество с ограниченной ответственностью «Проектно-изыскательские решения в строительстве», в лице генерального директора **Носовой Татьяны Валерьевны**, действующего на основании Устава, именуемый в дальнейшем «Работодатель», с одной стороны, и **Бельский Станислав Викторович**, именуемый (-ая) в дальнейшем «Работник», с другой стороны, заключили настоящий трудовой договор о нижеследующем:

1. ОБЩИЕ ПОЛОЖЕНИЯ

- 1.1. Настоящий Договор регулирует трудовые отношения между Работником и Работодателем.
- 1.2. Договор составлен с учетом законодательства Российской Федерации и является обязательным документом для Сторон, в том числе при решении трудовых споров между Работником и Работодателем в судебных и иных спорах.

2. ПРЕДМЕТ ТРУДОВОГО ДОГОВОРА

- 2.1. Работодатель поручает, а Работник принимает на себя выполнение обязанностей в должности **научного сотрудника в отделе полевых исследований**.
- 2.2. Работник осуществляет свою трудовую деятельность в соответствии с должностной инструкцией, утверждаемой Работодателем, с которой Работник ознакомлен под роспись и настоящим Договором.
- 2.3. Работник подчиняется непосредственно генеральному директору.
- 2.4. Указания непосредственного руководителя являются обязательными для работника.
- 2.5. В случае возникновения разногласий в указаниях непосредственного руководителя и руководителя организации Работник обязан выполнять указания последнего, поставив предварительно в известность своего непосредственного руководителя.
- 2.6. Для Работника работа по настоящему договору является **по совместительству**.

3. СРОК ДЕЙСТВИЯ ДОГОВОРА

- 3.1. Настоящий Договор заключен на неопределенный срок.
- 3.2. Работник обязан приступить к выполнению своих должностных обязанностей с **«10» апреля 2023 г.**
- 3.3. Работнику не устанавливается испытательный срок.
- 3.4. Настоящий договор вступает в силу в день выхода Работника на работу.
- 3.5. В случае, если Работник не приступил к работе в день начала работы, установленный в п. 3.2. настоящего Договора, Работодатель имеет право аннулировать настоящий договор.

4. ПРАВА И ОБЯЗАННОСТИ СТОРОН

- 4.1. Стороны обязуются соблюдать положения Трудового кодекса Российской Федерации, законов и иных нормативных правовых актов Российской Федерации, локальных нормативных актов Работодателя.
- 4.2. Работник имеет право на:
 - 4.2.1. предоставление ему работы, обусловленной настоящим Договором;
 - 4.2.2. обеспечение Работодателем условий для безопасного и эффективного труда;
 - 4.2.3. соблюдение Работодателем требований трудового законодательства Российской Федерации;
 - 4.2.4. получения информации, необходимой для выполнения должностных обязанностей, относящихся к деятельности Работника;
 - 4.2.5. получение обусловленной настоящим Договором заработной платы;
 - 4.2.6. иные права, предусмотренные трудовым законодательством Российской Федерации.
- 4.3. Работник обязан:
 - 4.3.1. добросовестно, своевременно, на высоком профессиональном уровне исполнять свои должностные обязанности;
 - 4.3.2. бережно относиться к имуществу Работодателя, принимая меры к предотвращению причинения организации имущественного ущерба;
 - 4.3.3. возмещать Работодателю причиненный ему прямой действительный ущерб в соответствии с нормами законодательства Российской Федерации;
 - 4.3.4. соблюдать трудовую дисциплину, Правила внутреннего трудового распорядка Работодателя, правила по охране труда и технике безопасности, иные локальные нормативные акты Работодателя;
 - 4.3.5. способствовать созданию и поддержанию благоприятного делового и морального климата в организации;
 - 4.3.6. на Работника могут быть возложены и иные обязанности, предусмотренные трудовым законодательством Российской Федерации, настоящим Договором, а также приложениями к нему, локальными актами Работодателя; возложение обязанностей, не предусмотренных настоящим Договором, осуществляется в случаях и порядке, установленных Трудовым кодексом Российской Федерации.
- 4.4. Работодатель имеет право:
 - 4.4.1. требовать и контролировать выполнение Работником своих должностных обязанностей;
 - 4.4.2. контролировать соблюдение Работником трудовой дисциплины, Правил внутреннего трудового распорядка, правил по охране труда и технике безопасности, иных локальных нормативных актов Работодателя;
 - 4.4.3. требовать возмещения ущерба, причиненного Работодателю по вине Работника в соответствии с нормами законодательства Российской Федерации;
 - 4.4.4. привлекать Работника к дисциплинарной и материальной ответственности, в соответствии с законодательством Российской Федерации.
- 4.5. Работодатель обязан:
 - 4.5.1. предоставлять Работнику работу, обусловленную настоящим Договором и Должностной инструкцией;
 - 4.5.2. обеспечивать Работника оборудованным рабочим местом, отвечающим требованиям охраны труда, и иными средствами, необходимыми для исполнения им трудовых обязанностей;
 - 4.5.3. соблюдать условия и порядок оплаты труда Работнику, установленные Трудовым кодексом Российской Федерации, настоящим Договором и локальными нормативными актами Работодателя.

5. РЕЖИМ РАБОЧЕГО ВРЕМЕНИ И ВРЕМЯ ОТДЫХА

87

5.1. Работнику установлен следующий режим рабочего времени:

Пятидневная рабочая неделя продолжительностью 20 часов. Выходными днями является суббота и воскресенье. Перерыв для отдыха и питания 30 минут в удобное для работника время. Время начала и окончания рабочего дня Работник определяет самостоятельно.

5.2. Работник имеет право на предусмотренный законом ежегодный основной оплачиваемый отпуск продолжительностью 28 (двадцать восемь) календарных дней за каждый год работы.

5.3. Работа по настоящему Договору допускает наличие у Работника служебных командировок, т.е. выполнение служебных поручений по распоряжению Работодателя вне места постоянной работы. Возмещение расходов в случае направления Работника в служебную командировку производится в соответствии с действующим законодательством и локальными нормативными актами Работодателя.

6. УСЛОВИЯ ОПЛАТЫ ТРУДА РАБОТНИКА

6.1. Ежемесячный должностной оклад Работника составляет: **25 200 (Двадцать пять тысяч двести) рублей в месяц.** Оплата труда производится пропорционально отработанному времени.

6.2. Выплата заработной платы производится два раза в месяц: 10 и 25 числа.

6.3. По дополнительному взаимному соглашению Сторон размер и система оплаты труда в течение срока действия настоящего Договора могут быть пересмотрены.

6.4. Заработная плата выплачивается через кассу Работодателя или путем перечисления на банковский счет Работника.

7. СОЦИАЛЬНОЕ СТРАХОВАНИЕ

7.1. Работник подлежит обязательному социальному страхованию в порядке и на условиях, установленных действующим законодательством Российской Федерации.

7.2. Работнику выплачивается пособие по временной нетрудоспособности, пособие по беременности и родам в соответствии с законодательством Российской Федерации.

8. ИЗМЕНЕНИЕ СУЩЕСТВЕННЫХ УСЛОВИЙ И РАСТОРЖЕНИЕ ДОГОВОРА

8.1. Любое изменение существенных условий настоящего Договора оформляется Дополнительным соглашением, которое подписывается обеими сторонами и является неотъемлемым приложением к настоящему Договору.

8.2. Действие Договора может быть прекращено по основаниям, предусмотренным трудовым законодательством Российской Федерации.

9. ЗАКЛЮЧИТЕЛЬНЫЕ ПОЛОЖЕНИЯ

9.1. Недействительность одного или нескольких условий настоящего Договора не влечет за собой недействительности всего Договора в целом.

9.2. Споры между Сторонами настоящего Договора подлежат урегулированию путем переговоров или в порядке, предусмотренном действующим законодательством Российской Федерации.

9.3. Во всех случаях, неурегулированных настоящим Договором, Стороны руководствуются действующим законодательством Российской Федерации.

9.4. Настоящий Договор составлен в двух экземплярах на русском языке, каждый из которых имеет одинаковую юридическую силу.

9.5. Условия настоящего договора носят конфиденциальный характер и разглашению не подлежат.

10. АДРЕСА И РЕКВИЗИТЫ СТОРОН

Работодатель:

ООО «ПИРС»

197372, г. Санкт-Петербург, ул. Оптиков, д.45, к.1,

лит.А, пом.69-Н

ИНН 7814690758

КПП 781401001

р/с 40702810403000048696

в Филиале «Северная столица»

АО «Райффайзенбанк»

БИК 044030723

к/с 30101810100000000723

Тел.: 8 (904) 610-00-04

E-mail: 9013880@mail.ru

Работник:

Бельский Станислав Викторович

Дата рождения: 14.06.1976

Адрес:

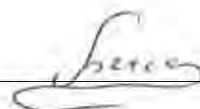
Паспорт:

СНИЛС:

Генеральный директор

Т.В Носова

М.П.



/ С.В. Бельский





Министерство культуры Российской Федерации

ОТКРЫТЫЙ ЛИСТ

№ 2713-2023

Настоящий открытый лист выдан:

Бельскому Станиславу Викторовичу

паспорт №
(серия номер паспорта)

на право проведения археологических полевых работ
в зоне строительства распределительных газопроводов д. Клящина; д. Ахматова Гора; в г. Волхов; межпоселковых газопроводов до д. Мякинкино — д. Трусово; до д. Рязановщина — д. Стар. Силовая — д. Рыбежно — д. Усть-Рыбежно — д. Николаевщина с отводами на д. Новозотовское, д. Папоротно, д. Главная Запань в Волховском районе; до д. Калгановка — д. Раковичи; п. Володарское — д. Конезерье — д. Владычно — д. Заорешье — д. Голубково — д. Югостицы — д. Репьи — д. Наволок с отводами на д. Брод и д. Петровская Горка в Лужском районе; п. Кирпичное — п. Кирилловское; ГРС Ударник — п. Лебяжье — п. Яковлево — п. Горьковское — д. Семашко; п. Барышево — п. Житково — п.ст. Вещево; ГРС «Выборг» — п.ст. Возрождение — пос. Возрождение с отводом на п. Красный Холм; г. Каменногорск — п. Бородинское — п. Михалёво — п. Зайцево с отводом на п. Боровинка и п. Красный Сокол в Выборгском районе; до д. Саркюля; до д. Нарядово; до д. Малая Пустомержа — д. Онстопель в Кингисеппском районе; д. Рюмки — д. Лесопитомник — гп. Новоселье в Ломоносовском районе Ленинградской области; газораспределительных сетей п. Лахденкюля; п. Раутакангас; сеть пгт. Хелюля; с. Хелюля Сортавальского г.п. в Сортавальском районе Республики Карелия.

(место проведения археологических полевых работ)

На основании открытого листа

Бельский Станислав Викторович

(Ф.И.О.)

имеет право производить следующие археологические полевые работы:
археологические разведки с осуществлением локальных земляных работ на указанной территории в целях выявления объектов археологического наследия, уточнения сведений о них и планирования мероприятий по обеспечению их сохранности.

Передоверие права на проведение археологических полевых работ по данному открытому листу другому лицу запрещается.

Срок действия открытого листа: с 20 июля 2023 г. по 30 июня 2024 г.

Дата принятия решения о предоставлении открытого листа: 20 июля 2023 г.

Первый заместитель Министра

(должность)

(подпись)

С.Г.Обрывалин

(Ф.И.О.)

Дата 20 июля 2023 г.

М.П.

031776

ПРИЛОЖЕНИЕ № 4

к Акту по результатам государственной историко-культурной экспертизы земельного участка, подлежащего воздействию земляных, строительных, мелиоративных, хозяйственных и (или) иных работ, предусмотренных статьей 25 Лесного кодекса РФ работ по использованию лесов (за исключением работ, указанных в пунктах 3, 4 и 7 части 1 статьи 25 Лесного кодекса РФ) и иных работ, в случае если федеральный орган охраны объектов культурного наследия и орган охраны объектов культурного наследия субъекта РФ не имеет данных об отсутствии на указанном земельном участке объектов археологического наследия, включенных в реестр, и выявленных объектов археологического наследия (пп. «д» п. 11 (1) Положения о Государственной историко-культурной экспертизе, утвержденного Постановлением Правительства РФ от 15 июля 2009 года № 569), по объекту: «Межпоселковый газопровод д. Рюмки – д. Лесопитомник – гп. Новоселье Ленинградской области»

Копия технического задания к договору №761-3278-23 от 07.07.2023 г.

Организация

Информация о сертификате

Дата подписи

АО "ГАЗПРОМ
ГАЗОРАСПРЕДЕЛЕНИЕ
ЛЕНИНГРАДСКАЯ
ОБЛАСТЬ"**ДОГОВОР ПОДРЯДА № 761-3278-23**

Сер.номер: 011d81c500a4af0385468d9c71648f8918

07.07.2023 14:08:08 (MSK)

г. Санкт-Петербург

« — »

2023 г.

ООО "ПИРС"

Носова Татьяна Валерьевна
Сер.номер: 010eb0b90097ae228346dd1c970768e7d2

07.07.2023 10:41:17 (MSK)

Общество с ограниченной ответственностью «Проектно-изыскательские решения в строительстве», именуемое в дальнейшем «Исполнитель», в лице генерального директора Носовой Татьяны Валерьевны, действующего на основании Устава, с одной стороны, и

Акционерное общество «Газпром газораспределение Ленинградская область» (АО «Газпром газораспределение Ленинградская область»), именуемое в дальнейшем «Заказчик», в лице генерального директора Бузина Вячеслава Анатольевича, действующего на основании Устава, с другой стороны, вместе именуемые «Стороны», заключили настоящий договор (далее – Договор) о нижеследующем:

1. Предмет Договора

1.1. Исполнитель обязуется на основании заявок (Приложение № 3 к настоящему Договору) Заказчика выполнить работы, указанные в Приложении № 1 к настоящему Договору, а Заказчик принять и оплатить результаты выполненных работ.

1.2. Технические и другие требования к работам, являющимся предметом настоящего Договора, в соответствии с которыми Исполнитель обязуется их выполнить, изложены в Техническом задании (Приложение № 1 к настоящему Договору).

2. Цена Договора и порядок оплаты

2.1. Предельная стоимость работ по настоящему договору составляет 12 000 000 рублей 00 коп., НДС не облагается. Предельная стоимость работ не налагает на Заказчика обязательств по приобретению работ в полном объеме. Стоимость работ по настоящему Договору определяется исходя из стоимости указанной в Спецификации (Приложении № 2 к договору) и фактического объема работ указанного в акте приема-передачи выполненных работ.

2.2. Стоимость работ включает в себя все затраты, издержки и иные расходы Исполнителя, в том числе сопутствующие, связанные с исполнением настоящего Договора. Заказчик в ходе исполнения настоящего Договора самостоятельно определяет потребность и необходимый объем работ. Исполнитель не вправе требовать оплаты по Договору предельной стоимости работ и/или возмещения каких-либо убытков и затрат Исполнителя при отсутствии у Заказчика необходимости в работах.

2.3. Оплата выполненных работ осуществляется в соответствии со Спецификацией (Приложение № 2 к настоящему Договору).

2.4. Оплата по настоящему Договору производится Заказчиком путем перечисления денежных средств на расчетный счет Исполнителя, указанный в разделе 14 настоящего Договора. Заказчик считается исполнившим свои обязательства по оплате с момента списания денежных средств с расчетного счета Заказчика.

2.5. Оплата оказанных Услуг производится Заказчиком при наличии оригиналов первичных документов (Акт приёма-передачи выполненных работ), оформленных в соответствии с требованиями действующего законодательства. Исполнитель несет ответственность за правильно оформленные первичные учетные документы в соответствии с требованиями ст. 9 Федерального закона от 06.12.2011 №402-ФЗ «О бухгалтерском учете» и счет-фактуры в соответствии с НК РФ. В случае отказа налоговыми органами признания расходов для целей налогообложения прибыли на основании неверно оформленных первичных документов Исполнитель возмещает Заказчику сумму не принятых расходов.

2.6. Заказчик вправе задержать (приостановить) оплату без наступления для Заказчика последствий, предусмотренных настоящим договором, в следующих случаях:

- при обнаружении дефектов и недостатков в выполненных и представленных к оплате Услугах до их устранения;
- при причинении Заказчику материального ущерба по вине Исполнителя или привлеченных им третьих лиц до его возмещения (в размере суммы ущерба);
- при непредставлении Исполнителем полного комплекта отчетной первичной

документации, либо предоставлении документации с недостатками, в этом случае срок оплаты продляется на количество дней представления Исполнителем полного комплекта отчетной первичной документации либо устранения недостатков комплекта отчетной первичной документации;

- при несвоевременном устранении нарушений, указанных в уведомлениях (предписаниях, актах обследования) Заказчика.

2.7. В случае изменений объемов работ и стоимости материалов, ведущих к изменению стоимости работ по Договору, но не более, чем на 10% от стоимости работ, указанной в Приложении № 2 к настоящему Договору, Стороны заключают письменное дополнительное соглашение об изменении стоимости, перечня и сроков окончания работ. Устные соглашения по этому вопросу юридической силы не имеют.

2.8. Заказчик вправе зачесть сумму неустойки (штрафов, пеней), начисленной за нарушение Исполнителем условий Договора, в счет оплаты по Договору. В этом случае Заказчик должен направить в адрес Исполнителя письменное уведомление о зачете, в котором должна быть указана сумма начисленной неустойки и основания ее начисления, а также итоговая сумма оплаты по Договору с учетом проведенного зачета. С момента получения Исполнителем указанного уведомления обязательство Заказчика по оплате в размере, равном сумме зачтенной неустойки (штрафов, пеней), прекращается. Заказчик вправе вместо осуществления зачета, указанного в настоящем пункте, истребовать причитающуюся ему неустойку (штраф, пени) в судебном порядке.

3. Права и обязанности Сторон

3.1. Исполнитель обязан:

3.1.1. В согласованные сроки и качественно выполнить работы, предусмотренные настоящим Договором.

3.1.2. Нести полную ответственность за качество выполняемых работ по настоящему Договору.

3.1.3. Исполнитель не вправе передавать результаты выполненных работ по настоящему Договору и иным образом разглашать его содержание третьим лицам без письменного согласия Заказчика.

3.1.4. Исполнитель обязан письменно предупредить Заказчика обо всех не зависящих от него обстоятельствах, которые создают невозможность завершения выполняемых работ по настоящему Договору, в срок не более 3 календарных дней с даты возникновения данных обстоятельств, при этом Исполнитель освобождается от ответственности за нарушение сроков сдачи выполненных работ.

3.1.5. При завершении работ по каждой заявке (Приложение № 3 к настоящему Договору) и после информирования об этом Заказчика, Исполнитель предоставляет Заказчику Акт приема-передачи выполненных работ, с приложением к нему документов, предусмотренных Техническим заданием (Приложение № 1 к настоящему Договору).

3.1.6. В случае привлечения к выполнению работ по настоящему Договору субподрядчика (соисполнителя), Исполнитель обязан в течение 1 (одного) рабочего дня с даты заключения договора с субподрядчиком направить Заказчику по электронной почте: zakupki@gazprom-lenobl.ru копию заключенного договора с обязательным указанием наименования субподрядчика, фирменного наименования субподрядчика, места нахождения субподрядчика, ИНН субподрядчика, предмета и цены договора, принадлежности субподрядчика к числу субъектов малого или среднего предпринимательства.

Исполнитель не обязан привлекать к исполнению договора субподрядчиков (соисполнителей) из числа субъектов малого или среднего предпринимательства.

3.1.7. Обеспечивать прием направляемых Заказчиком заявок (Приложение № 3 к настоящему Договору) поступивших на адрес электронной почты 9013880@mail.ru с адреса электронной почты Заказчика ркс@gazprom-lenobl.ru, заявка считается доставленной после подтверждения о доставке и прочтении Исполнителем.

3.1.8. Исполнитель обязан ознакомить своих работников и привлекаемых им для исполнения договора третьих лиц (работников третьих лиц) с Политикой АО «Газпром газораспределение» в области охраны труда, промышленной и пожарной безопасности, Ключевыми правилами

безопасности, размещенными на официальном интернет-сайте Заказчика, в т.ч. с требованиями документов Заказчика, регламентирующих деятельность Единой системы управления охраной труда и промышленной безопасностью Заказчика, а также обеспечить соблюдение указанных документов в ходе исполнения обязательств по Договору.

3.1.9. При наличии замечаний Заказчика к выполненным Работам по требованию Заказчика самостоятельно и безвозмездно устранять недостатки, производить исправления, доработку Работ, в том числе отчетной документации, в установленные Заказчиком сроки. Исполнитель также обязуется возместить Заказчику (сверх неустойки, установленной настоящим Договором) все возникающие в связи с наличием замечаний Заказчика к Работам убытки, компенсировать суммы судебных взысканий в пользу третьих лиц, штрафов, а также иные расходы, понесенные Заказчиком в связи с данными обстоятельствами.

3.2. Исполнитель имеет право:

3.2.1. Требовать оплаты результатов выполненных работ в соответствии с условиями настоящего Договора.

3.3. Заказчик обязан:

3.3.1. Требовать от Исполнителя устранения недостатков выполненных работ.

3.3.2. Принять выполненные работы и оплатить их Исполнителю в порядке и на условиях, предусмотренных настоящим Договором.

3.3.3. Немедленно информировать Исполнителя обо всех изменениях, которые могут повлиять на выполнение работ по настоящему Договору.

3.4. Заказчик вправе:

3.4.1. В любое время, до сдачи ему результатов выполненных работ, отказаться от исполнения настоящего Договора, уплатив Исполнителю часть установленной цены пропорционально части работы, выполненной до получения извещения Исполнителем об отказе Заказчика от исполнения настоящего Договора.

3.4.2. Отказаться в приемке работ, если в силу каких-либо причин Исполнитель не правомочен их выполнять.

3.4.3. Отказаться от оплаты выполненных работ, не согласованных с Заказчиком.

3.4.4. Требовать от Исполнителя безвозмездного устранения недостатков результата выполненной работы, выявленных при его принятии, в 15-дневный срок с момента его предоставления Заказчиком, либо в случае обнаружения недостатков, которые не могут быть устранены Исполнителем, отказаться от приемки выполненных работ, либо устранить недостатки своими силами или поручить выполнение обязательств третьим лицам за счет Исполнителя.

3.4.5. Принять результаты работ в случае досрочного выполнения работ Исполнителем.

3.4.6. Потребовать возврата уплаченных сумм, в случае оплаты работ, не соответствующих требованиям Договора, до устранения выявленных недостатков, а также выплаты неустойки.

3.4.7. Заказчик вправе в одностороннем порядке отказаться от исполнения Договора путем направления Исполнителю письменного уведомления об отказе от исполнения Договора в одностороннем порядке не позднее чем за 3 (три) календарных дня до предполагаемой даты расторжения Договора. В этом случае Договор считается расторгнутым с даты указанной в уведомлении об отказе от исполнения Договора в одностороннем порядке.

4. Прием-передача результатов выполненных работ

4.1. По окончании работ по заявке (Приложение № 3 к Договору) Заказчика Исполнитель передает Заказчику результаты выполненных работ в соответствии с Техническим заданием (Приложение №1 к Договору) и Акт приема-передачи выполненных работ (Приложение № 4 к Договору). Заказчик подписывает Акт приема-передачи выполненных работ не позднее 10 (десяти) календарных дней с даты получения такого Акта от Исполнителя. Исключительные права на результаты интеллектуальной деятельности, созданные при выполнении работ в рамках Договора, принадлежат Заказчику с момента подписания обеими Сторонами Акта приема – передачи выполненных работ.

4.2. В случае мотивированного отказа Заказчика от принятия результата работ Сторонами составляется двусторонний акт с перечнем замечаний, сроков их устранения. После устранения

замечаний, указанных в таком акте, Исполнитель вновь передает Заказчику Акт приема-передачи выполненных работ (Приложение № 4 к настоящему Договору) в порядке, предусмотренном п. 4.1. настоящего Договора.

4.3. Работы считаются выполненными после подписания акта приема-передачи выполненных работ (Приложение № 4 к настоящему Договору) обеими Сторонами и передачи Заказчику результата выполненных работ, предусмотренного Техническим заданием (Приложение № 1 к настоящему Договору).

4.4. Заказчик вправе отказаться от принятия результата работ, уведомив об этом Исполнителя в случае, если: несоответствия или недостатки являются существенными и неустраняемыми; выполнения Исполнителем объемов работ, превышающих сумму настоящего договора.

4.5. Если Заказчик примет работу Исполнителя без проверки, он вправе ссылаться на недостатки работы, которые могли и должны были быть установлены при обычных условиях приемки работ по договору (явные недостатки).

4.6. Если Заказчик после приемки работы обнаружит отступления от условий настоящего договора или иные недостатки, которые не могли быть установлены при обычном способе приемки (скрытые недостатки), включая иные недостатки, он обязан известить об этом Исполнителя в разумный срок по их обнаружении.

4.7. В случае возникновения между Заказчиком и Исполнителем спора по вопросу недостатков или их причин по требованию любой из сторон договора должна быть назначена экспертиза. Расходы по проведению экспертизы возлагаются на Исполнителя, кроме случаев, когда экспертиза установит отсутствие нарушений Исполнителем условий настоящего договора или отсутствие причинной связи между действиями Исполнителя и выявленными недостатками. В таких случаях расходы по проведению экспертизы несет сторона, по инициативе которой было назначено проведение экспертизы, если она назначена по соглашению между сторонами договора - стороны в равных долях. Проведение экспертизы возлагается на Исполнителя.

4.8. При доказанности оснований претензий Заказчика Исполнитель обязан своими силами и за свой счет в срок, равный одной неделе, устранить недостатки работ.

В случае отказа Исполнителя от устранения выявленных недостатков работ или в случае неустранения недостатков работ в установленный срок Заказчик вправе привлечь третьих лиц с возмещением расходов на устранение недостатков работ за счет Исполнителя.

5. Порядок и сроки выполнения работ по Договору

5.1. Исполнитель выполняет работы по заявкам (Приложение № 3 к настоящему Договору) Заказчика в порядке и в сроки, указанные в Техническом задании (Приложение № 1 к настоящему Договору).

5.2. Гарантийный срок на результат выполненных работы составляет 24 месяца с даты подписания Сторонами Акта приема-передачи выполненных работ.

Гарантийный срок продлевается на время устранения Исполнителем недостатков работ, выявленных в течение гарантийной эксплуатации результата выполненных работ.

6. Обстоятельства непреодолимой силы

6.1. Стороны освобождаются от ответственности за неисполнение или ненадлежащее исполнение обязательств по настоящему Договору, если исполнение оказалось невозможным вследствие обстоятельств непреодолимой силы (форс-мажор), возникших после заключения Договора, а именно: стихийные бедствия; военные действия; революции; изменения в законодательстве или принятие к исполнению нормативных ведомственных актов, препятствующих или делающих невозможным исполнение обязательств по настоящему Договору. Обстоятельства непреодолимой силы «форс-мажор» подтверждаются Исполнителем заключением торгово-промышленной палаты Санкт-Петербурга».

6.2. Сторона, для которой создалась невозможность исполнения обязательств по настоящему Договору, обязана сообщить другой Стороне об этом в письменной форме не позднее пяти дней с момента наступления обстоятельств непреодолимой силы.

6.3. При наступлении форс-мажорных обстоятельств исполнение обязательств по настоящему Договору отодвигается соразмерно времени, в течение которого действуют эти обстоятельства.

7. Расторжение Договора

7.1. Досрочное расторжение настоящего Договора возможно по соглашению Сторон оформленному в письменной форме.

7.2. Заказчик вправе расторгнуть настоящий Договор в одностороннем порядке и потребовать от Исполнителя возмещения понесенных убытков в следующих случаях:

- Исполнитель нарушает сроки выполнения работ, установленные Техническим заданием (Приложение № 1 к настоящему Договору) более чем на 10 календарных дней;
- Исполнитель нарушил сроки выполнения не по вине Заказчика более двух раз;
- Исполнитель допустил нарушение условий настоящего Договора, которое привело к существенному снижению качества Работ;
- Исполнитель по результатам выполненных работ представил документы (материалы) ненадлежащего качества и не исправил их в срок, установленный п. 3.4.4. настоящего Договора;
- лицензии или квалификационные аттестаты, подтверждающие право Исполнителя выполнять работы по договору, были аннулированы,
- Заказчик вправе в одностороннем порядке отказаться от Договора (ст. 450.1 ГК РФ)/

7.3. В случае расторжения настоящего Договора в одностороннем порядке, сторона договора, являющаяся инициатором расторжения, письменно извещает об этом другую сторону с указанием причины расторжения. Договор считается расторгнутым с даты получения данного уведомления.

7.4. Исполнитель вправе расторгнуть настоящий Договор в одностороннем порядке в следующих случаях:

- при приостановке выполнения работ по письменному указанию Заказчика на срок, превышающий 1 месяц;
- при задержке Заказчиком оплаты работ выполненных и принятых по актам приём-передачи выполненных работ (Приложение № 4 к настоящему Договору) на срок более 1 месяца.

8. Порядок разрешения споров

8.1. Споры и разногласия, которые могут возникнуть при исполнении настоящего Договора, разрешаются Сторонами в досудебном порядке, путем направления претензии. Срок ответа на претензию – 10 (десять) календарных дней со дня направления претензии, при этом дата направления претензии по средствам факсимильной или электронной связи будет считаться датой получения данного документа стороной. В случае неурегулирования споров и разногласий в досудебном претензионном порядке, по истечении срока рассмотрения претензии, установленного настоящим пунктом, Стороны вправе обратиться в Арбитражный суд г. Санкт-Петербурга и Ленинградской области в порядке, установленном действующим законодательством Российской Федерации. При этом все документы, в том числе претензии, исковые заявления, судебные повестки и иные подобные документы, направляются Стороной по адресам, указанным в Договоре, если другая Сторона своевременно не сообщила иной адрес (адреса).

9. Ответственность Сторон

9.1. За неисполнение или ненадлежащее исполнение своих обязательств по настоящему Договору Стороны несут ответственность в соответствии с действующим законодательством Российской Федерации.

9.2. Сторона, нарушившая свои обязательства по настоящему Договору, должна устранить эти нарушения в возможно короткий срок.

9.3. Исполнитель несет ответственность за нарушение как начального и конечного, так и промежуточных сроков выполнения работ, предусмотренных настоящим Договором.

9.4. При нарушении Исполнителем сроков выполнения работ, установленных Техническим заданием (Приложение №1 к настоящему Договору), заказчик вправе потребовать от Исполнителя уплаты пени в размере 0,1% от стоимости работ по Договору за каждый день просрочки исполнения обязательств.

9.5. В случае расторжения Договора по основаниям, предусмотренным п.7.2. настоящего договора, Заказчик вправе потребовать от Исполнителя уплаты штрафа в размере 10% от стоимости работ по Договору. Кроме того, Исполнитель обязан возместить Заказчику понесенные

убытки, в том числе убытки, связанные с привлечением третьих лиц для завершения невыполненных Исполнителем по настоящему договору работ.

9.6. В случаях, когда работа выполнена Исполнителем с отступлениями от настоящего договора, ухудшившими результат работы, или с иными недостатками, которые делают его не пригодным для обычного использования, Заказчик вправе по своему выбору потребовать от Исполнителя:

- безвозмездного устранения недостатков в разумный срок;
- соразмерного уменьшения установленной за работу цены;
- возмещения своих расходов на устранение недостатков.

9.7. В случае привлечения Заказчика к ответственности, в том числе материальной, а также взыскания с него неустойки или штрафных санкций вследствие ненадлежащего исполнения Исполнителем обязанностей, предусмотренных настоящим Договором, Исполнитель обязан возместить Заказчику причиненные убытки в полном объеме.

9.8. Если Исполнитель не является плательщиком НДС:

Заказчик не несет ответственность за правомерность применения Исполнителем освобождения от НДС, суммарная цена договора, является окончательной и не подлежит изменению в случае неправомерного использования Исполнителем освобождения от НДС.

Если Исполнитель является плательщиком НДС:

Исполнитель несет ответственность за правильно оформленные первичные учетные документы в соответствии со ст. 9 Федерального закона от 06.12.2011 № 402-ФЗ «О бухгалтерском учете». В случае отказа налоговыми органами признания расходов для целей налогообложения прибыли, на основании неверно оформленных первичных документов Исполнитель возмещает Заказчику сумму не принятых расходов. В случае ненадлежащего оформления счетов-фактур, а также несвоевременного их предоставления, вследствие чего сумма НДС не будет принята к вычету (возмещению) налоговыми органами из бюджета, Исполнитель возмещает Заказчику убытки, вызванные таким не возмещением налога из бюджета.

10. Обеспечение исполнения договора

10.1. Исполнитель предоставляет Заказчику обеспечение исполнения договора в следующем порядке, сроки и размере: не требуется.

10.2. Предоставленное обеспечение по настоящему Договору возвращается Заказчиком Исполнителю в следующем порядке и сроки: не требуется.

11. Порядок заключения и срок действия договора

11.1. Настоящий Договор вступает в силу с даты его заключения и действует до 31.05.2024, а в части принятых по Договору обязательств - до их полного исполнения Сторонами. Датой подписания настоящего Договора считается дата, проставленная на титульном листе Договора.

11.2. Настоящий Договор составлен по итогам закупочной процедуры (протокол №800877 от 26.06.2023 г.) и направлен на подписание Исполнителю посредством программно-аппаратных средств электронной площадки.

11.3 Договор заключается в порядке и сроки, установленные Извещением или Документацией о закупке.

11.4. В случае нарушения Исполнителем порядка и сроков подписания настоящего Договора, установленных Извещением или Документацией о закупке, настоящий Договор считается незаключенным, а Исполнитель – уклонившимся от заключения настоящего Договора.

12. Заключительные положения

12.1. Настоящий Договор составлен в двух экземплярах, имеющих одинаковую юридическую силу (по одному экземпляру для каждой из Сторон).

12.2. Любые изменения и дополнения к настоящему Договору действительны при условии, что они совершены в письменной форме и подписаны уполномоченными представителями обеих Сторон.

12.3. В случае изменения реквизитов, Стороны настоящего Договора обязаны уведомить об этом друг друга в письменной форме в срок не более 10 календарных дней.

12.4. В течение 3 (трех) календарных дней с даты заключения настоящего Договора

Исполнитель предоставляет Заказчику сведения о цепочке собственников Исполнителя,⁹⁶ включая бенефициаров, (в том числе конечных), и об исполнительных органах Исполнителя по адресу электронной почты: okz-beneficiar@gazprom-lenobl.ru с подтверждением соответствующими документами.

В случае изменений в цепочке собственников Исполнителя, включая бенефициаров, (в том числе конечных), и (или) в исполнительных органах Исполнителя последний представляет Заказчику информацию об изменениях по адресу электронной почты: okz-beneficiar@gazprom-lenobl.ru в течение 3 (трех) календарных дней после таких изменений с подтверждением соответствующими документами.

12.5. Заказчик вправе в одностороннем порядке отказаться от исполнения договора в случае неисполнения Исполнителем обязанностей, предусмотренных пунктами 3.1.6 и 12.4 настоящего Договора. В этом случае настоящий договор считается расторгнутым с даты получения Исполнителем письменного уведомления Заказчика об отказе от исполнения договора или с иной даты, указанной в таком уведомлении.

12.6. Стороны договорились, что в процессе исполнения условий настоящего Договора будут осуществлять постоянную связь (в том числе направление Заказчиком заявок Исполнителю) посредством обмена корреспонденцией, которая может направляться с использованием средств:

- факсимильной связи с обязательным подтверждением получения в тот же день путем возврата копии запроса/заявки с пометкой «получено» и указанием даты получения и подписью лица, принявшего запрос/заявку (подписи уполномоченных представителей сторон в такой переписке имеют силу собственноручных);

- по электронной почте с обязательным подтверждением получения в тот же день путем ответа на электронное сообщение (с приложением копии запроса) с пометкой «получено» и указанием даты получения.

Автоматическое уведомление программными средствами о получении электронного сообщения по электронной почте, полученное любой из Сторон, считается аналогом такого подтверждения.

12.7. Сообщения направляются по следующим телефонам и электронным адресам:

в адрес Исполнителя по тел./факсу 8(904)610-00-04 и по e-mail: 9013880@mail.ru

в адрес Заказчика по тел. /факсу 8(812)4054002 и по e-mail: pkc@gazprom-lenobl.ru

Все уведомления и сообщения, отправленные Сторонами друг другу по вышеуказанным адресам электронной почты и/или по телефонным номерам, признаются Сторонами официальной перепиской в рамках настоящего Договора.

12.8. Датой передачи соответствующего сообщения считается день отправления факсимильного сообщения или сообщения электронной почты.

12.9. Ответственность за получение сообщений и уведомлений вышеуказанным способом лежит на получающей Стороне. Сторона, направившая сообщение, не несет ответственности за задержку доставки сообщения, если такая задержка явилась результатом неисправности систем связи, действия/бездействия провайдеров или иных форс-мажорных обстоятельств.

12.10. Заказчик вправе в одностороннем порядке отказаться от исполнения Договора путем направления Исполнителю письменного уведомления об отказе от исполнения Договора в одностороннем порядке не позднее чем за 3 (три) календарных дня до предполагаемой даты расторжения Договора. В этом случае Договор считается расторгнутым с даты указанной в уведомлении об отказе от исполнения Договора в одностороннем порядке.

13. Приложения

13.1. К настоящему Договору прилагаются и являются неотъемлемой его частью:

- Техническое задание (Приложение № 1)
- Спецификация (Приложение № 2)
- Заявка на выполнение работ (форма) (Приложение №3)
- Акт приёма-передачи выполненных работ (форма) (Приложение № 4)
- Налоговая оговорка (Приложение №5)

14. Реквизиты и подписи Сторон

Заказчик:
Акционерное общество «Газпром газораспределение Ленинградская область» (АО «Газпром газораспределение Ленинградская область»)

Юридический адрес: 188507, Ленинградская область, м. р-н Ломоносовский, г.п. Аннинское, гп Новоселье, наб реки Кикенки, зд.3.

Фактический адрес: 192148, г. Санкт-Петербург, ул. Пинегина, д. 4

ИНН 4700000109 КПП 472501001

р/с 40702810109000000098

в Акционерном обществе «Акционерный Банк «РОССИЯ» (АО «АБ «РОССИЯ»

к/с 30101810800000000861

БИК 044030861

тел.: (812) 405-40-04 факс: (812) 405-40-03

Эл. адрес: office@gazprom-lenobl.ru

Генеральный директор

_____/ **В. А. Бузин** /
 М.П.

Исполнитель:
Общество с ограниченной ответственностью «Проектно-изыскательские решения в строительстве»

ООО «ПИРС»

Юридический адрес: 197082, г. Санкт-Петербург, ул. Оптиков, д.45, к.1, лит.А, пом.69-Н

Почтовый адрес: 197082, г. Санкт-Петербург, Богатырский пр., д.49, к.2, пом.318

ОГРН 1177847165198

ИНН / КПП 7814690758/781401001

Расчетный счет 40702810403000048696

Банк Ф-Л "СЕВЕРНАЯ СТОЛИЦА" АО "РАЙФФАЙЗЕНБАНК"

Корреспондентский счет банка 30101810100000000723

БИК 044030723

Телефон 8(904)610-00-04

Адрес электронной почты 9013880@mail.ru

Генеральный директор

_____/ **Т.В. Носова** /
 М.П.

Приложение № 1
к Договору подряда №761-3278-23 от _____

ТЕХНИЧЕСКОЕ ЗАДАНИЕ

1.	Заказчик	АО «Газпром газораспределение Ленинградская область»
2.	Предмет закупки	Проведение научно-исследовательских археологических работ в виде историко-культурного научного археологического обследования (разведки) с целью проведения государственной историко-культурной экспертизы для нужд АО «Газпром газораспределение Ленинградская область» в порядке, установленном статьей 45.1 ФЗ №73 от 25.06.2002 г.
2.1.	Работы, аналогичные предмету закупки	Проведение научно-исследовательских археологических работ в виде историко-культурного научного археологического обследования с целью проведения государственной историко-культурной экспертизы, в том числе по сохранению объектов культурного наследия (при необходимости)
3.	Начальная (максимальная) цена предмета закупки	12 000 000,00 рублей без НДС.
	Начальная (максимальная) цена за единицу работы	450214,87 рублей без НДС.
4.	Период (срок) выполнения работ	Начало работ: дата подписания Договора Окончание выполнения работ: 31.05.2024
5.	Место выполнения работ	Ленинградская область
6.	Условия оплаты	Оплата фактически выполненных Работ осуществляется Заказчиком путем перечисления денежных средств на расчетный счет Исполнителя в течение 30 рабочих дней с момента подписания Сторонами Акта приема-передачи выполненных работ. Если Исполнитель является субъектом малого и среднего предпринимательства, то срок оплаты составляет не более срока, определенного нормативным правовым актом Правительства Российской Федерации, устанавливающим особенности участия субъектов малого и среднего предпринимательства в закупке.

7.	Состав, содержание и объем работ	<p>Работы выполняются на территории Ленинградской области. ⁹⁹</p> <p>Работы выполняются по заявкам Заказчика. Объем и перечень работ, указанный в заявке, формируется на основании Приложения №1 к Техническому заданию.</p> <p>В заявке указывается объем, перечень и адрес выполнения работ.</p> <p>Срок начала выполнения работ по отдельной заявке: в течение 3 календарных дней от даты поступления заявки.</p> <p>Срок выполнения работ по каждой отдельной заявке: в течение 90 календарных дней от даты поступления заявки. Исполнитель имеет право выполнить работы по заявке досрочно.</p> <p>Заказчик не позднее, чем за 1 календарный день, передает Исполнителю техническое задание на выполнение работ по конкретному объекту.</p> <p>Срок подачи Заказчиком последней заявки Исполнителю на выполнение работ: за 93 календарных дня до даты окончания общего срока выполнения работ по Договору.</p> <p>Ознакомление с заданием Заказчика, с данными геологических и геофизических материалов.</p> <ul style="list-style-type: none"> - Составление краткой физико-географической характеристики региона (места) исследований на основе ознакомления со специальной и справочной литературой по геоморфологии, почвам и ландшафтам. - Сбор и анализ архивных материалов, составление историко-археологической справки по региону (месту) исследований. - Обследование территории объекта, земельного участка, изучение микрорельефа. - Составление ситуационного плана местности, включающего участок проведения полевых работ и отражающего его соотношение с известными объектами археологического наследия. - Получение разрешения (открытого листа) на проведение работ по выявлению и изучению объектов археологического наследия (на право проведения археологических полевых работ) в министерстве культуры РФ. - Определение последовательности выполнения полевых работ, методики проведения исследований. - Натурное обследование территории в целях выявления визуальных признаков объектов культурного наследия и подъемного археологического материала. - Археологические исследования методом закладки раскопов (шурфов) необходимой глубины. - В случае выявления объектов археологического наследия определение точного местоположения выявленных объектов относительно земельных участков, определение географических координат. - Фотофиксация (документально-протокольная съемка). - Засыпка отработанных шурфов после окончания разведочных работ. - Оформление научного отчета о выполненных археологических полевых работах. - Передача документации в орган государственной историко-культурной экспертизы для проведения экспертизы. - Проверка выполненного ранее научного отчета, с составлением письменного заключения (акта государственной историко-культурной экспертизы) в соответствии с Положением о государственной историко-культурной экспертизе (утв. Постановлением Правительства Российской Федерации от 15.07.2009 № 569). - Археологические полевые работы выполняются на основании разрешения (открытого листа) на проведение работ по выявлению и изучению объектов археологического наследия.
----	----------------------------------	--

	<p>- Держатель разрешения (открытого листа) обязан не позднее, чем за пять рабочих дней до начала археологических полевых работ представить в орган исполнительной власти субъекта Российской Федерации, уполномоченный в области охраны объектов культурного наследия, орган местного самоуправления муниципального образования, на территориях которых планируются археологические полевые работы, письменное уведомление об их проведении с указанием срока и места, а также копию разрешения (открытого листа).</p> <p>- Государственная историко-культурная экспертиза проводится экспертом, аттестованным Министерством культуры Российской Федерации в соответствии с Приказом Минкультуры РФ от 26.08.2010 № 563 «Об утверждении Положения о порядке аттестации экспертов по проведению государственной историко-культурной экспертизы».</p> <p>- Работы выполняются с выездом представителей Исполнителя по адресу местонахождения объектов, согласно заявок Заказчика. Результаты работ предоставляются Исполнителем Заказчику по адресу: pkc@gazprom-lenobl.ru; samoylova@gazprom-lenobl.ru.</p> <p>Состав, сроки, порядок и форма представления отчетной документации:</p> <p>По результатам выполненных работ представить заказчику:</p> <ul style="list-style-type: none"> - Научно-технический отчет; - Акт государственной историко-культурной экспертизы земельного участка. <p>*Отчетная документация должна соответствовать требованиям «Положения о порядке производства археологических раскопок и разведок и об открытых листах»</p> <ul style="list-style-type: none"> - Раздел проектной документации об обеспечении сохранности объектов культурного наследия; - Акт государственной историко-культурной экспертизы раздела проектной документации об обеспечении сохранности объекта культурного наследия. <p>Окончательные материалы представить на магнитном и бумажном носителях.</p> <p>На бумажном носителе в виде текстовой и графической частей и приложений:</p> <ul style="list-style-type: none"> - Научно-технический отчет, Раздел проектной документации об обеспечении сохранности объектов культурного наследия в 2 экз. на бумажном носителе и 1 экз. на электронном носителе; - Акт государственной историко-культурной экспертизы земельного участка в 2 экз. на бумажном носителе (из них 1- для Исполнителя) - Акт государственной историко-культурной экспертизы раздела проектной документации об обеспечении сохранности объекта культурного наследия в 2 экз. на бумажном носителе (из них 1- для Исполнителя) <p>В цифровой форме:</p> <ul style="list-style-type: none"> - графические материалы в формате Adobe Acrobat (*.pdf); - текстовые документы в формате Adobe Acrobat (*.pdf). <p>Проведение научно-исследовательских археологических работ в виде историко-культурного научного археологического обследования и прохождения государственной историко-культурной экспертизы земельного участка под строительство объекта в соответствии с Законом РФ "Об объектах культурного наследия (памятниках истории и культуры) народов Российской Федерации" от 25 июня 2002 года N 73-ФЗ</p> <p>Разработка раздела проектной документации об обеспечении сохранности объектов культурного наследия в виде разработки проектной документации об обеспечении сохранности объектов культурного наследия и прохождения государственной историко-</p>
--	--

		культурной экспертизы раздела проектной документации ¹⁰¹ об обеспечении сохранности объекта культурного наследия в соответствии с Законом РФ "Об объектах культурного наследия (памятниках истории и культуры) народов Российской Федерации" от 25 июня 2002 года N 73-ФЗ.
8.	Перечень нормативных документов и законодательных актов, требования которых являются обязательными при выполнении работ	<p>. Федеральный закон от 25.06.2002 N 73-ФЗ "Об объектах культурного наследия (памятниках истории и культуры) народов Российской Федерации"</p> <p>Федеральный закон от 22 октября 2014 г. № 315-ФЗ «О внесении изменений в Федеральный закон «Об объектах культурного наследия (памятниках истории и культуры) народов Российской Федерации» и отдельные законодательные акты Российской Федерации».</p> <p>2. Инструкция Министерства культуры «О порядке учета, обеспечения сохранности, использования и реставрации недвижимых памятников истории и культуры».</p> <p>3. Инструкция по экологическому обоснованию хозяйственной и иной деятельности Минприроды РФ.</p> <p>4. Методические указания по проведению проектных археологических работ в зонах народнохозяйственного строительства. М., Институт археологии АН СССР, 1990.</p> <p>5. Правила выдачи, приостановления и прекращения действия разрешений (открытых листов) на проведение работ по выявлению и изучению объектов археологического наследия (утв. постановлением Правительства Российской Федерации от 20.02.2014 № 127;</p> <p>6. Положение о государственной историко-культурной экспертизе (утв. постановлением Правительства Российской Федерации от 15.07.2009 № 569;</p> <p>7. Положение о едином государственном реестре объектов культурного наследия (памятников истории и культуры) народов Российской Федерации (утв. приказом Министерства культуры Российской Федерации от 03.10.2011 № 954;</p> <p>8. Положение о порядке проведения археологических полевых работ и составления научной отчетной документации (утв. постановлением Бюро Отделения историко-филологических наук от 20.06.2018 № 32);</p> <p>9. Методика определения границ территорий объектов археологического наследия (рекомендована письмом Министерства культуры Российской Федерации от 27.01.2012 № 12-01-39/05-АБ).</p> <p>10. Реставрационные нормы и правила «Методические рекомендации по проведению научно-исследовательских, изыскательских, проектных и производственных работ, направленных на сохранение объектов культурного наследия (памятников истории и культуры) народов Российской Федерации», РНИП, Москва-2013.</p> <p>11. Национальный стандарт Российской Федерации ГОСТ Р 55528-2013 «Состав и содержание научно-проектной документации по сохранению объектов культурного наследия памятники истории и</p>

		<p>культуры. Общие требования».</p> <p>12. ГОСТ Р 55528-2013. Состав и содержание научно-проектной документации по сохранению объектов культурного наследия. Памятники истории и культуры. Общие требования.</p> <p>13. ГОСТ Р 55945-2014. Общие требования к инженерно-геологическим изысканиям и исследованиям для сохранения объектов культурного наследия.</p> <p>14. ГОСТ Р 55567-2013. Порядок организации и ведения инженерно-технических исследований на объектах культурного наследия. Памятники истории и культуры. Общие требования.</p> <p>15.ГОСТ Р 56198-2014. Мониторинг технического состояния объектов культурного наследия. Недвижимые памятники. Общие требования.</p> <p>16. ГОСТ Р 56254-2014. Технический надзор на объектах культурного наследия. Основные положения.</p> <p>17. Инструкция по экологическому обоснованию хозяйственной и иной деятельности Минприроды РФ.</p> <p>18. Методические указания по проведению проектных археологических работ в зонах народнохозяйственного строительства. М., Институт археологии АН СССР, 1990.</p> <p>19. Приказ Министерства культуры Российской Федерации от 1 сентября 2015 г. № 2328 "Об утверждении перечня отдельных сведений об объектах археологического наследия, которые не подлежат опубликованию".</p>
9	Обязательные требования, предъявляемые к участникам закупки	В соответствии с п. 1.3.1. Документации о закрытых маркетинговых исследованиях в электронной форме.
10	Дополнительные требования, предъявляемые к участникам закупки	<p>1.Наличие опыта выполнения аналогичных работ (оказания аналогичных услуг) за последние 3(три) года, предшествующие дате публикации Извещения о закупке.</p> <p>2. Наличие материально-технических ресурсов (машины, механизмы, оборудование, инвентарь и т.д.), необходимых и достаточных для выполнения работ по предмету закупки в количестве не менее:</p> <ul style="list-style-type: none"> - Тахеометр геодезический-4 шт.; - Плоттер -1 шт.; - Квадрокоптер-2 шт.; - Цифровая зеркальная фотокамера (фотоаппарат)-3 шт.
11	Прочие условия	<p>- Гарантийный срок на результат выполненных работ составляет 24 месяца с момента подписания Сторонами Акта приема-передачи выполненных работ.</p> <p>- Привлечение субподрядчика - допускается.</p> <p>-Исполнитель и(или) привлекаемого им</p>

		<p>субподрядчика/соисполнителя - обязан обладать научными¹⁰³ и практическими знаниями, необходимыми для проведения экспертизы, и удовлетворять следующим требованиям:</p> <ul style="list-style-type: none"> - иметь высшее и (или) послевузовское профессиональное образование по направлению (специальности), соответствующему профилю экспертной деятельности, в исключительных случаях допускается среднее профессиональное или дополнительное образование по профилю экспертной деятельности (если эксперт привлекается для проведения экспертизы объектов, указанных в подпункте "д" пункта 11(1) Положения о государственной историко-культурной экспертизе, утверждённого Постановлением Правительства РФ от 15.07.2009 N 569 (далее - Положение), необходимо высшее образование (бакалавриат, специалтет, магистратура, подготовка кадров высшей квалификации, осуществляемая по результатам освоения программ подготовки научно-педагогических кадров в аспирантуре) по специальностям "история", "музейное дело и охрана памятников" и "археология"); - иметь предшествующий стаж практической работы по профилю экспертной деятельности не менее 10 лет (если эксперт привлекается для проведения экспертизы объектов, указанных в подпункте "д" пункта 11(1) Положения, стаж археологических полевых работ на основании разрешения, выдаваемого федеральным органом охраны объектов культурного наследия на основании заключения Российской академии наук и подтверждающего право на проведение одного из видов археологических полевых работ (далее - открытый лист), должен составлять не менее 10 лет); <p>Исполнитель - индивидуальный предприниматель или физическое лицо должен быть аттестован в соответствии предмету закупки настоящего закрытого маркетингового исследования области аттестации.</p> <p>Требование установлено:</p> <ul style="list-style-type: none"> - подпунктом «а» пункта 7, пунктом 9 Постановления Правительства РФ от 15.07.2009 №569 «Об утверждении Положения о государственной историко-культурной экспертизе»; - пунктом 9 раздела IV Приказа Минкультуры РФ от 26.08.2010 №563 «Об утверждении Положения о порядке аттестации экспертов по проведению государственной историко-культурной экспертизы». - Уставными целями деятельности Исполнителя и(или) привлекаемого им субподрядчика/соисполнителя (в случае, если Исполнитель привлекает к выполнению работ по договору, третье лицо) являются проведение археологических полевых работ, и (или) связанные с проведением археологических полевых работ научные исследования, и (или) выявление и собирание музейных предметов и музейных коллекций, и (или) подготовка кадров высшей квалификации по соответствующей специальности.
12	Приложение	Приложение № 1 – Форма для расчета цены за единицу услуги;

Заказчик:
**АО «Газпром газораспределение
 Ленинградская область»**

Исполнитель:
ООО «ПИРС»

Генеральный директор
 _____ / В. А. Бузин /
 М.П.

Генеральный директор
 _____ / Т.В. Носова/
 М.П.

Приложение № 1 к техническому заданию

Форма для расчета цены за единицу работы

№ п/п	Наименование вида работы	Единица измерения	Начальная (максимальная) цена без НДС (руб.)	Начальная (максимальная) цена с НДС (руб.)	Предложение участника по цене НДС не облагается (руб.)
1	2	3	4	5	6
1	Проведение научно-исследовательских археологических работ в виде историко-культурного научного археологического обследования (разведки) с целью проведения государственной историко-культурной экспертизы земельного участка (1 шурф за объект до 1,0 км включительно)	усл. ед	134 357,92	161 229,50	134 357,92
2	Проведение научно-исследовательских археологических работ в виде историко-культурного научного археологического обследования (разведки) с целью проведения	усл. ед	155 926,92	187 112,30	155 926,92

	государственной историко-культурной экспертизы земельного участка (до 2 шурфов включительно)				
3	Проведение научно-исследовательских археологических работ в виде историко-культурного научного археологического обследования (разведки) с целью проведения государственной историко-культурной экспертизы земельного участка (дополнительный 1 шурф)	усл. ед	64 397,53	77 277,04	64 397,53
4	Разработка раздела проектной документации об обеспечении сохранности объектов культурного наследия (за объект)	усл. ед	59 482,50	71 379,00	59 482,50
5	Выполнение государственной историко-культурной экспертизы раздела по обеспечению сохранности объектов культурного наследия на земельном участке (за объект)	усл. ед	36 050,00	43 260,00	36 050,00
ИТОГО*			450214,87	540257,84	450214,87

Заказчик:
**АО «Газпром газораспределение
Ленинградская область»**

Исполнитель:
ООО «ПИРС»

Генеральный директор

_____/ В. А. Бузин /
М.П.

Генеральный директор

_____/ Т.В. Носова/
М.П.

СПЕЦИФИКАЦИЯ

1. Наименование, количество и стоимость работ						
№ п/п	Наименование работ	Ед. изм.	Кол-во	Стоимость за ед. руб., НДС не облагается	Итого стоимость НДС не облагается	Место (адрес) выполнения работ:
1	Проведение научно-исследовательских археологических работ в виде историко-культурного научного археологического обследования (разведки) с целью проведения государственной историко-культурной экспертизы	Усл. ед.	1	12 000 000,00	12 000 000,00	Ленинградская область
НДС не облагается					-	
ИТОГО руб., НДС не облагается					12 000 000,00	

2. Условия и этапы выполнения работ	
2.1. Срок выполнения работ (этапы работ):	Начало работ: дата подписания Договора Окончание выполнения работ: 31.05.2024

3. Условия оплаты стоимости работ Заказчиком	
3.1. Оплата осуществляется Заказчиком в следующих размерах и в следующие сроки:	Срок оплаты составляет не более срока, определенного нормативным правовым актом Правительства Российской Федерации, устанавливающим особенности участия субъектов малого и среднего предпринимательства в закупке.

Заказчик:
АО «Газпром газораспределение
Ленинградская область»

Исполнитель:
ООО «ПИРС»

Генеральный директор
_____/ В. А. Бузин /

Генеральный директор
_____/ Т.В. Носова/
М.П.

Заявка на выполнение работ № (форма)

г. _____

Дата

Наименование объекта:
Местонахождение объекта:
Характеристика объекта:

Наименование работы	Срок выполнения работ	Объем	Стоимость за единицу (в т.ч. НДС 20% либо без НДС)	Общая стоимость (в т.ч. НДС 20% либо без НДС)
ИТОГО:				

Подписи сторон:

Заказчик:

Исполнитель:

Генеральный директор

_____ / В. А. Бузин /
М.П.

_____ / _____ /
М.П.

конец формы

ФОРМА СТОРОНАМИ СОГЛАСОВАНА

Заказчик:

АО «Газпром газораспределение Ленинградская область»

Исполнитель:

ООО «ПИРС»

Генеральный директор

_____ / В. А. Бузин /
М.П.

Генеральный директор

_____ / Т.В. Носова /
М.П.

Приложение №4
к Договору подряда № 761-3278-23 от _____

начало формы

Акт № _____
приема-передачи выполненных работ

« ____ » _____ 20__ г.

Исполнитель _____

Заказчик _____

подписали настоящий акт приема-передачи выполненных работ (оказании услуг):

№	Наименование работы (услуги)	Ед. изм.	Количество	Цена	Сумма
Итого:					
Без налога (НДС)					
Всего (с учетом НДС)					

Всего оказано услуг на сумму: _____ рублей __ коп.,
в т.ч. НДС – _____ рублей __ копеек.

Вышеперечисленные работы (услуги) выполнены/не выполнены _____
полностью и в срок.

Перечень претензий к объему и качеству выполненных работ (указанных услуг)

Заказчик:
АО «Газпром газораспределение
Ленинградская область»

Генеральный директор

_____ / В. А. Бузин /
М.П.

Исполнитель:

_____ / _____ /
М.П.

конец формы

ФОРМА СТОРОНАМИ СОГЛАСОВАНА

Заказчик:
АО «Газпром газораспределение
Ленинградская область»

Генеральный директор

Исполнитель:
ООО «ПИРС»

Генеральный директор
/ Т.В. Носова/

Электронный документ подписан ЭП на электронной площадке ООО ЭТП ГПБ

Приложение №5
к Договору подряда № 761-3278-23 от _____

Налоговая оговорка

1. Заверения и гарантии Сторон

1.1. Каждая из Сторон заверяет, что:

1.1.1. Является надлежащим образом учреждённым и зарегистрированным юридическим лицом или надлежащим образом зарегистрированным предпринимателем, правомочным в соответствии с законодательством Российской Федерации на заключение Договора¹.

1.1.2. Способна надлежащим образом исполнять свои обязательства по настоящему Договору. В отношении каждой из Сторон не имеется возбужденного дела о банкротстве, включая процедуры наблюдения, финансового оздоровления, внешнего управления, конкурсного производства, отсутствуют сведения о факте подачи кредиторами Сторон или намерениях кредиторов Сторон или самих Сторон подать заявление о признании Стороны банкротом.

1.1.3. Совершены все действия, соблюдены все условия и получены все разрешения и согласия, необходимые для заключения и исполнения настоящего Договора.

1.1.4. Соблюдает требования законодательства в части ведения налогового и бухгалтерского учёта, полноты, точности и достоверности отражения операций в учёте, исполнения налоговых обязательств по начислению и уплате налогов и сборов.

1.2. Каждая из Сторон заверяет на момент подписания настоящего Договора и гарантирует в налоговых периодах, в течение которых совершаются операции по настоящему Договору, что основной целью совершения сделки (совершения операций) по настоящему Договору не являются неуплата (неполная уплата) и (или) зачет (возврат) суммы налога.

1.3. *(Контрагент)* заверяет на момент подписания настоящего Договора и гарантирует в налоговых периодах, в течение которых совершаются операции по настоящему Договору, что:

1.3.1. Не осуществляет и не будет осуществлять уменьшение налоговой базы и (или) суммы подлежащего уплате налога в результате искажения сведений о фактах хозяйственной жизни (совокупности таких фактов), об объектах налогообложения.

1.3.2. *(Контрагент)* стремится приобретать товары у производителей, избегая многоступенчатого процесса перепродажи.

1.3.3. Соисполнители являются добросовестными поставщиками товаров (работ/услуг) и обладают достаточными имущественными и трудовыми ресурсами. *(Контрагентом)* получены от Соисполнителя подтверждающие данный факт заверенные копии документов: выписок из ЕГРН, свидетельств о регистрации транспортных средств, ПТС, сведений о застрахованных лицах (форма СЗВ-М с закрытыми колонками СНИЛС/ИНН) и иных документов в случае необходимости.

1.3.4. Обязательства по сделкам (операциям) по настоящему Договору исполняются и будут исполняться лицом, являющимся Стороной настоящего Договора и (или) лицом, которому обязательство по исполнению сделки (операции) передано по договору или закону, при этом *(Контрагент)* гарантирует, что все его действия по привлечению Соисполнителей будут оформлены документально, соответствовать гарантиям и содержать заверения, указанные в настоящем разделе Договора. *(Контрагент)* несет полную ответственность за действительность соответствующих отношений, полноту, и достоверность всех документов и сведений в них.

1.3.5. Все операции, совершенные в рамках настоящего Договора, будут полностью отражены в первичных документах *(Контрагента)* и Соисполнителей, привлеченных им в целях

¹ Здесь и далее по тексту наименование документа «Договор» заменить на «Соглашение»/«Контракт» в зависимости от того, каким образом именуется документ, неотъемлемой частью которого является данное Приложение.

1.3.6. Предоставит (в том числе обеспечит предоставление Соисполнителями) (*Обществу*) достоверные, полностью соответствующие законодательству Российской Федерации первичные документы, которые подлежат оформлению в рамках исполнения настоящего Договора.

1.3.7. Предоставит (в том числе обеспечит предоставление Соисполнителями) по первому требованию (*Общества*), органов государственного контроля или суда, необходимые доказательства, в том числе, надлежащим образом заверенные копии документов, относящихся к осуществлению операций по исполнению Договора и подтверждающих гарантии и заверения, указанные в настоящем разделе Договора.

1.4. Нарушение (*Контрагентом*) заверений или неисполнение гарантий, является основанием для одностороннего внесудебного отказа (*Общества*) от Договора путем письменного уведомления, при этом (*Контрагент*) не вправе требовать от (*Общества*) возмещения каких-либо убытков, вызванных отказом (*Общества*) от Договора. Отказ от Договора по этому основанию не лишает (*Общество*) права на возмещение убытков или взыскания неустойки.

2. Возмещение имущественных потерь и (или) убытков

2.1. (*Контрагент*) в соответствии со статьей 406.1 Гражданского кодекса Российской Федерации возместит (*Обществу*) полностью все имущественные потери и (или) убытки (*Общества*), которые возникнут в случаях невозможности уменьшения (*Обществом*) налоговой базы и (или) суммы подлежащего уплате налога по операциям с (*Контрагентом*) и (или) Соисполнителями, определенные актом государственного органа, в частности, решением налогового органа или постановлением о возбуждении уголовного дела. Акт государственного органа является достаточным доказательством потерь (*Общества*) в независимости от факта его обжалования.

Каждая из Сторон в случае поступления соответствующего запроса другой Стороны оказывает обратившейся Стороне содействие в реализации права на участие в процессе обжалования Акта государственного органа, вынесенного в отношении Стороны договора, в части, касающейся хозяйственных операций с участием Сторон договора и (или) Соисполнителей.

Для целей применения настоящего пункта, Стороны заранее оценили размер имущественных потерь и (или) убытков как равный совокупности уплаченных или подлежащих уплате (*Обществом*) сумм налогов, в вычете которых (*Обществу*) было отказано, сумм, уплаченных или подлежащих уплате (*Обществом*) вследствие непризнания для целей налогообложения расходов по операциям, вытекающим из настоящего Договора, доначислений налогов, а также суммы пени, размер которой будет определен в предусмотренном законодательством порядке, и суммы соответствующих штрафов за неуплату (неполную уплату) налогов, предъявленных налоговыми органами.

2.2. (*Контрагент*) обязуется возместить (*Обществу*) имущественные потери и (или) убытки (*Общества*) в течение 10 (десяти) рабочих дней с даты получения (*Контрагентом*) соответствующего требования (*Общества*), подтвержденного соответствующими документами, указанными в п. 2.1. Налоговой оговорки. В случае направления указанного требования по почте заказным письмом оно считается полученным (*Контрагентом*) по истечении 6 (шести) дней с даты направления заказного письма.

2.3. (*Общество*) вправе удовлетворить требования к (*Контрагенту*) о возмещении имущественных потерь и (или) убытков из денежных средств, причитающихся выплате (*Контрагенту*) по любым основаниям, в порядке зачета встречных денежных требований, направив соответствующее заявление о зачете (*Контрагенту*).

3. Поворот возмещения убытков и имущественных потерь

3.1. Уплаченная (*Контрагентом*) сумма в счет возмещения имущественных потерь и (или) убытков подлежит возврату (*Обществом*), без применения к (*Обществу*) какой-либо ответственности за нарушение сроков оплаты по Договору, в случае отмены или признания соответствующего решения налогового органа недействительным полностью или в соответствующей части в установленном законом порядке.

3.2. Общество возвращает денежные средства (*Контрагенту*) в течение 10 (десяти) рабочих дней с даты получения (*Обществом*) приложенных копий документов, подтверждающих

4. Прочие условия.

4.1. Стороны признают, что положения Налоговой оговорки направлены на обеспечение имущественных интересов Сторон вне зависимости от действительности, исполнимости, заключенности Договора. В связи с этим Стороны рассматривают положения настоящей Налоговой оговорки в качестве самостоятельного, автономного соглашения, не зависящего от основного обязательства по Договору. В случае признания Договора недействительным, незаключенным, истечения срока его действия, условия настоящей Налоговой оговорки сохраняют юридическую силу. Ни одна из Сторон не имеет права оспаривать данные положения по причинам, связанным, зависящим или вытекающим из Договора.

4.2. Каждая из Сторон обязуется незамедлительно известить другую Сторону о том, что указанные в настоящем Договоре заверения перестают быть достоверными из-за изменений в правовом, имущественном или финансовом положении.

Заказчик:
**АО «Газпром газораспределение
Ленинградская область»**

Исполнитель:
ООО «ПИРС»

Генеральный директор

/ В. А. Бузин /
М.П.

Генеральный директор

/ Т.В. Носова /
М.П.

Заявка на выполнение работ № 1

г. Санкт-Петербург

07.07.2023 г.

Наименование объекта: «Межпоселковый газопровод д. Рюмки – д. Лесопитомник – гп. Новоселье Ленинградской области»

Местонахождение объекта: Ленинградская область, Ломоносовский район

Характеристика объекта: земельный участок, предназначенный для проектирования и строительства объекта: «Межпоселковый газопровод д. Рюмки – д. Лесопитомник – гп. Новоселье Ленинградской области»

Наименование услуги	Срок выполнения работ	Количество	Стоимость за единицу без НДС	Общая стоимость без НДС
Проведение научно-исследовательских археологических работ в виде историко-культурного научного археологического обследования (разведки) с целью проведения государственной историко-культурной экспертизы земельного участка (до 2 шурфов включительно)	90 календарных дней	1 усл. ед	155 926,92	155 926,92
Проведение научно-исследовательских археологических работ в виде историко-культурного научного археологического обследования (разведки) с целью проведения государственной историко-культурной экспертизы земельного участка (дополнительный 1 шурф)	90 календарных дней	3 усл. ед	64 397,53	193 192,59
ИТОГО:			349 119,51	349 119,51

Подписи сторон:

ИСПОЛНИТЕЛЬ:
Генеральный директор
ООО «Проектно-изыскательские
решения в строительстве»



Т.В. Носова

ЗАКАЗЧИК:
Заместитель генерального директора по
капитальному строительству и
инвестициям АО «Газпром
газораспределение Ленинградская
область»



М.П. Васильченко

ПРИЛОЖЕНИЕ № 5

к Акту по результатам государственной историко-культурной экспертизы земельного участка, подлежащего воздействию земляных, строительных, мелиоративных, хозяйственных и (или) иных работ, предусмотренных статьей 25 Лесного кодекса РФ работ по использованию лесов (за исключением работ, указанных в пунктах 3, 4 и 7 части 1 статьи 25 Лесного кодекса РФ) и иных работ, в случае если федеральный орган охраны объектов культурного наследия и орган охраны объектов культурного наследия субъекта РФ не имеет данных об отсутствии на указанном земельном участке объектов археологического наследия, включенных в реестр, и выявленных объектов археологического наследия (пп. «д» п. 11 (1) Положения о Государственной историко-культурной экспертизе, утвержденного Постановлением Правительства РФ от 15 июля 2009 года № 569), по объекту: «Межпоселковый газопровод д. Рюмки – д. Лесопитомник – гп. Новоселье Ленинградской области»

Копии документов предоставленных Заказчиком:



**ЗАМЕСТИТЕЛЬ
ПРЕДСЕДАТЕЛЯ ПРАВИТЕЛЬСТВА
ЛЕНИНГРАДСКОЙ ОБЛАСТИ -
ПРЕДСЕДАТЕЛЬ КОМИТЕТА ПО
СОХРАНЕНИЮ КУЛЬТУРНОГО НАСЛЕДИЯ**

191311, Санкт-Петербург, ул. Смольного, д.3
Тел./факс: 8 (812) 539-45-00
E-mail: okn@lenreg.ru

Заместителю генерального директора по
капитальному строительству
и инвестициям ОА «Газпром
Газораспределение
Ленинградская область»

05.12.2022 № 01-09-8137/2022-0-1

Н.В. Кипуровой

На № _____ от _____

**Информация о наличии или отсутствии
объектов культурного наследия, включенных в единый государственный
реестр объектов культурного наследия (памятников истории и культуры)
народов Российской Федерации, и выявленных объектов культурного
наследия на землях, подлежащих воздействию земляных, строительных,
мелиоративных, хозяйственных работ, предусмотренных статьей 25
Лесного кодекса Российской Федерации работ по использованию лесов
(за исключением работ, указанных в пунктах 3, 4 и 7 части 1 статьи 25
Лесного кодекса Российской Федерации) и иных работ**

На основании заявления от 07.11.2022 № НК-60/14500 (вход. от 08.11.2022 № 01-09-8137/2022) в отношении объекта: «Межпоселковый газопровод д. Рюмки - Д~ Лесопитомник - гп. Новоселье Ленинградской области», расположенного в Ломоносовском районе Ленинградской области (далее – Испрашиваемая территория), сообщаем.

1. Информация о наличии/отсутствии объектов культурного наследия, включенных в единый государственный реестр объектов культурного наследия (памятников истории и культуры) народов Российской Федерации (далее – реестр), выявленные объекты культурного наследия либо объекты, обладающие признаками объекта культурного наследия:

в границах Испрашиваемой территории отсутствуют объекты культурного наследия, включенные в единый государственный реестр объектов культурного наследия (памятников истории и культуры) народов Российской Федерации, выявленные объекты культурного наследия, включенные в Перечень выявленных объектов культурного наследия, расположенных на территории Ленинградской области.

Вместе с тем, сведениями об отсутствии в границах Испрашиваемой территории объектов археологического наследия и объектов, обладающих признаками объекта археологического наследия, комитет по сохранению культурного наследия Ленинградской области (далее – Комитет) не располагает.

2. Информация о расположении/частичном расположении/либо отсутствии расположения земельного участка в границах защитных зон, в границах территорий объектов культурного наследия, включенных в реестр, в границах территорий

выявленных объектов культурного наследия, в границах зон охраны объектов культурного наследия, включенных в реестр, в границах территорий исторических поселений, имеющих особое значение для истории и культуры Российской Федерации:

испрашиваемая территория расположена вне границ защитных зон, вне границ территорий объектов культурного наследия, включенных в реестр, выявленных объектов культурного наследия, вне границ зон охраны объектов культурного наследия, включенных в реестр, вне границ территорий исторических поселений.

2.1. Описание режимов использования земельного участка (ограничения, обременения):

испрашиваемая территория не относится к землям историко-культурного назначения, правовой режим которых регулируется земельным законодательством Российской Федерации и Федеральным законом от 25.06.2002 № 73-ФЗ «Об объектах культурного наследия (памятниках истории и культуры) народов Российской Федерации» (далее – Федеральный закон № 73-ФЗ).

3. Информация о наличии/отсутствии данных о проведенных историко-культурных исследованиях:

сведения о проведенных историко-культурных исследованиях в отношении Испрашиваемой территории отсутствуют.

4. Информация о необходимости/либо отсутствии необходимости проведения государственной историко-культурной экспертизы:

в целях определения наличия или отсутствия объектов археологического наследия либо объектов, обладающих признаками объекта археологического наследия, согласно ст.28 Федерального закона от 25.06.2002 № 73-ФЗ «Об объектах культурного наследия (памятников истории и культуры) народов Российской Федерации» (далее – Федеральный закон №73-ФЗ) на земельных участках, землях лесного фонда или в границах водных объектов или их частей, подлежащих воздействию земляных, строительных, мелиоративных, хозяйственных работ, проводится государственная историко-культурная экспертиза (до начала указанных работ).

В соответствии с п. 56 ст. 26 Федерального закона от 03.08.2018 № 342-ФЗ «О внесении изменений в градостроительный кодекс Российской Федерации и отдельные законодательные акты Российской Федерации» (далее – Федеральный закон № 342-ФЗ) до утверждения в соответствии с пп. 34.2, п. 1 ст. 9 Федерального закона № 73-ФЗ границ территорий, в отношении которых у федеральных органов государственной власти, органов государственной власти субъектов Российской Федерации и органов местного самоуправления, уполномоченных в области сохранения, использования, популяризации и государственной охраны объектов культурного наследия, имеются основания предполагать наличие на таких территориях объектов археологического наследия либо объектов, обладающих признаками объекта археологического наследия, государственная историко-культурная экспертиза проводится в соответствии с абзацем девятым ст. 28, абзацем третьим ст. 30, п. 3 ст. 31 Федерального закона № 73-ФЗ (в редакции, действовавшей до дня официального опубликования Федерального закона № 342-ФЗ).

Учитывая изложенное, Заказчик работ в соответствии со ст. 5.1, 28, 30, 31, 32, 36, 45.1 Федерального закона № 73-ФЗ, п.56 ст.26 Федерального закона № 342-ФЗ

обязан:

- обеспечить проведение и финансирование государственной историко-культурной экспертизы земельного участка, подлежащего воздействию земляных, строительных, хозяйственных и иных работ, путем археологической разведки, в порядке, установленном ст. 45.1 Федерального закона № 73-ФЗ;

- представить в Комитет документацию, подготовленную на основании археологических полевых работ, содержащую результаты исследований, в соответствии с которыми определяется наличие или отсутствие объектов археологического наследия и объектов, обладающих признаками объекта археологического наследия, на земельном участке, подлежащем воздействию земляных, строительных, хозяйственных и иных работ, а также заключение государственной историко-культурной экспертизы указанной документации (либо земельного участка).

В случае обнаружения в границах земельного участка, подлежащего воздействию земляных, строительных, хозяйственных и иных работ объектов, обладающих признаками объекта археологического наследия, и после принятия Комитетом решения о включении данного объекта в перечень выявленных объектов культурного наследия:

- разработать в составе проектной документации раздел об обеспечении сохранности выявленного объекта культурного наследия или о проведении спасательных археологических работ или проект обеспечения сохранности выявленного объекта культурного наследия либо план проведения спасательных археологических полевых работ, включающих оценку воздействия проводимых работ на указанный объект культурного наследия (далее документация или раздел документации, обосновывающий меры по обеспечению сохранности выявленного объекта культурного (археологического) наследия);

- получить по документации или разделу документации, обосновывающей меры по обеспечению сохранности выявленного объекта культурного наследия заключение государственной историко-культурной экспертизы и представить его совместно с указанной документацией в Комитет на согласование;

- обеспечить реализацию согласованной Комитетом документации, обосновывающей меры по обеспечению сохранности выявленного объекта культурного (археологического) наследия.

Порядок организации, проведения и рассмотрения заключения государственной историко-культурной экспертизы определен Положением о государственной историко-культурной экспертизе, утвержденным Постановлением Правительства Российской Федерации от 15.07.2009 № 569. Со списком аттестованных экспертов можно ознакомиться на официальном сайте Министерства культуры Российской Федерации: mkgf.ru.

Заместитель Председателя
Правительства Ленинградской области –
председатель комитета по сохранению
культурного наследия



В.О. Цой



ПРОЕКТНО-КОНСТРУКТОРСКИЙ ЦЕНТР

Проект планировки территории и проект межевания территории с целью размещения линейного объекта

«Межпоселковый газопровод дер. Рюмки – дер. Лесопитомник – г. п. Новоселье Ломоносовского района Ленинградской области»

Основная часть проекта межевания территории

Том 5

3845.001.П.0/0.1295 - ПМТ.ОЧП

2023

ПРОЕКТНО-КОНСТРУКТОРСКИЙ ЦЕНТР

Проект планировки территории и проект межевания территории с целью размещения линейного объекта

«Межпоселковый газопровод дер. Рюмки – дер. Лесопитомник – г. п. Новоселье Ломоносовского района Ленинградской области»

Основная часть проекта межевания территории

Том 5

3845.001.П.0/0.1295 - ПМТ.ОЧП

Начальник ПКЦ

Главный инженер проекта



Барановская Ю.В

Иванов С.В

2023

Страницы	Содержание
Основная часть проекта межевания территории. 5 том.	
	Титульный лист
	Содержание
4	Текстовая часть проекта межевания территории. 1. Перечень и сведения о площади образуемых земельных участков, в том числе возможные способы их образования; вид разрешенного использования образуемых земельных участков.
7	2. Вид разрешенного использования образуемых земельных участков, предназначенных для размещения линейного объекта и объектов капитального строительства, проектируемых в составе линейного объекта, а также существующих земельных участков, занятых линейными объектами и объектами капитального строительства, входящими в состав линейного объекта, в соответствии с проектом планировки территории.
7	3. Перечень кадастровых номеров существующих земельных участков, на которых линейный объект может быть размещен на условиях сервитута, публичного сервитута, их адреса или описание местоположения, перечень и адреса расположенных на таких земельных участках объектов недвижимого имущества (при наличии сведений о них в Едином государственном реестре недвижимости)
8	4. Перечень координат характерных точек образуемых земельных участков
11	5. Перечень и сведения о площади земельных участков, которые будут отнесены к территории общего пользования или имуществу общего пользования, в том числе в отношении которых предполагаются резервирование и (или) изъятие для государственных нужд
11	6. Целевое назначение лесов, вид (виды) разрешенного использования лесного участка, количественные и качественные характеристики лесного участка, сведения о нахождении лесного участка в границах особо защитных участков лесов (в случае, если подготовка проекта межевания территории осуществляется в целях определения местоположения границ, образуемых и (или) изменяемых лесных участков)
13	7. Сведения о границах территории, применительно к которой осуществляется подготовка проекта межевания, содержащие перечень координат характерных точек таких границ в системе координат, используемой для ведения Единого государственного реестра недвижимости
19	Графическая часть проекта межевания территории




Согласовано

Взам. инв. №

Подп. и дата

Инв. № подл.

3845.001.П.0/0.1295-ПМТ.ОЧП.С

Изм.	Кол.уч.	Лист	№ док.	Подп.	Дата
Разраб.		Перттунен			
Проверил		Иванов			
Н.контр.		Барановская			
Утвердил		Барановская			

Содержание

Стадия	Лист	Листов
П		
ПКЦ АО «Газпром газораспределение Ленинградская область»		

Текстовая часть проекта межевания территории

1. Перечень и сведения о площади образуемых земельных участков, в том числе возможные способы их образования

Перечень и сведения о площади образуемых земельных участков, в том числе возможные способы их образования представлены в таблице № 1.1.

Таблица № 1.1 - Перечень и сведения о площади образуемых земельных участков, в том числе возможные способы их образования

Перечень и сведения об образуемых земельных участках						
№п/п	Условные номера образуемых земельных участков	Номера характерных точек образуемых земельных участков	Кадастровые номера земельных участков, из которых образуются земельные участки	Площадь образуемых земельных участков, кв.м	Способы образования земельных участков	Сведения об отнесении образуемого земельного участка к определенной категории земель или сведения о необходимости перевода земельного участка из состава земель одной категории в другую
1	47:14:0507002:3У1	н1-н20	-	629	Образование земельного участка из земель находящихся в государственной или муниципальной собственности	Земли населенных пунктов/ отсутствие необходимости перевода земельного участка из состава земель одной категории в другую
2	47:14:0000000:3У2	н21-н70	-	2356	Образование земельного участка из земель находящихся в государственной или муниципальной собственности	Земли населенных пунктов/ отсутствие необходимости перевода земельного участка из состава земель одной категории в другую
3	47:14:0501004:3У3	н1-н27	-	1609	Образование земельного участка из земель находящихся в государственной или муниципальной собственности	Земли сельскохозяйственного назначения/ отсутствие необходимости перевода земельного участка из состава земель одной категории в другую
4	47:14:0501004:3У4	н28-н40	-	568	Образование земельного участка из земель находящихся в	Земли сельскохозяйственного назначения/ отсутствие необходимости перевода

					государственной или муниципальной собственности	земельного участка из состава земель одной категории в другую
5	47:14:0505016:3У5	н1-н12	-	789	Образование земельного участка из земель находящихся в государственной или муниципальной собственности	Земли населенных пунктов/ отсутствие необходимости перевода земельного участка из состава земель одной категории в другую
6	47:14:0505016:3У6	н13-н16	-	18	Образование земельного участка из земель находящихся в государственной или муниципальной собственности	Земли населенных пунктов/ отсутствие необходимости перевода земельного участка из состава земель одной категории в другую
Общая площадь образуемых земельных участков:				5969		

2. Вид разрешенного использования образуемых земельных участков, предназначенных для размещения линейного объекта и объектов капитального строительства, проектируемых в составе линейного объекта, а также существующих земельных участков, занятых линейными объектами и объектами капитального строительства, входящими в состав линейного объекта, в соответствии с проектом планировки территории.

Устанавливаемый вид разрешенного использования образуемых земельных участков в соответствии с приказом Росреестра от 10.11.2020 №П/0412 «Об утверждении классификатора видов разрешенного использования земельных участков» – 7.5 трубопроводный транспорт.

3. Перечень кадастровых номеров существующих земельных участков, на которых линейный объект может быть размещен на условиях сервитута, публичного сервитута, их адреса или описание местоположения, перечень и адреса расположенных на таких земельных участках объектов недвижимого имущества (при наличии сведений о них в Едином государственном реестре недвижимости)

Таблица 3.1. - Перечень кадастровых номеров существующих земельных участков, на которых линейный объект может быть размещен на условиях сервитута, публичного сервитута, их адреса или описание местоположения, перечень и адреса расположенных на таких земельных участках объектов недвижимого имущества (при наличии сведений о них в Едином государственном реестре недвижимости)

№п/п	Кадастровый номер существующего земельного участка, на котором линейный объект может быть размещен на условиях сервитута, публичного сервитута	Адрес или описание местоположения земельного участка	Перечень и адреса объектов недвижимого имущества
1	47:14:0000000:39228	Ленинградская область, Ломоносовский район, н.п. Рюмки, автомобильная дорога общего пользования "Аннино-Разбегаево"	47:14:0000000:38800 - Ленинградская область, Ломоносовский муниципальный район
2	47:14:0000000:39847	Российская Федерация, Ленинградская область, Ломоносовский район, Ломоносовское лесничество, Володарское участковое лесничество,	-

		квартал №197 часть выдела 6, квартал №204 выделы 1, 5, части выделов 2-4	
3	47:14:0519002:21	Ленинградская область, Ломоносовский муниципальный район, Аннинское сельское поселение, д. Лесопитомник, участок 6	-
4	47:14:0000000:39109 (ЕЗ - 47:14:0000000:32)	Ленинградская область, Ломоносовский район, Ломоносовское лесничество, Володарское участковое лесничество, кварталы 178 (выделы 1-17), 189 (1-6, часть выдела 7), 190 (выдел 1, части выделов 2-5, 8, 12-15)	47:14:0519002:242 - Российская Федерация, Ленинградская область, Ломоносовский муниципальный район, Аннинское городское поселение, деревня Лесопитомник, «Дорога к котельной»
5	47:14:0503002:14	Ленинградская область, Ломоносовский район, Ломоносовское лесничество, Володарское участковое лесничество, кварталы 178 (выделы 1-17), 189 (1-6, часть выдела 7), 190 (выдел 1, части выделов 2-5, 8, 12-15)	-
6	47:14:0501004:85	Ленинградская область, Ломоносовский район, МО "Аннинское сельское поселение", ЗАО "Победа" участок Рюмки, участок 84	-

4. Перечень координат характерных точек образуемых земельных участков

47:14:0507002:3У1		
н1	419104,95	2198105,79
н2	419106,73	2198116,14
н3	419103,78	2198116,65
н4	419105,42	2198126,34
н5	419101,48	2198127,01
н6	419099,84	2198117,33
н7	419096,88	2198117,84
н8	419096,35	2198114,79
н9	419091,65	2198115,54
н10	419029,11	2198133,10
н11	419007,33	2198147,96
н12	418992,10	2198148,77
н13	418985,91	2198154,81

н14	418983,12	2198151,94
н15	418990,38	2198144,86
н16	419006,00	2198144,02
н17	419027,39	2198129,43
н18	419090,79	2198111,63
н19	419095,68	2198110,84
н20	419095,10	2198107,49
н1	419104,95	2198105,79
Площадь ЗУ:	629 кв.м	
47:14:0000000:ЗУ2		
н21	419104,65	2198145,74
н22	419108,59	2198145,07
н23	419109,59	2198150,98
н24	419112,58	2198150,47
н25	419114,36	2198160,82
н26	419111,34	2198161,34
н27	419114,81	2198181,81
н28	419120,19	2198198,29
н29	419156,56	2198276,74
н30	419160,85	2198285,99
н31	419162,05	2198288,56
н32	419166,00	2198297,09
н33	419166,30	2198297,74
н34	419200,26	2198369,20
н35	419222,45	2198418,71
н36	419245,13	2198478,52
н37	419248,66	2198492,34
н38	419268,11	2198545,09
н39	419268,28	2198547,68
н40	419268,91	2198557,47
н41	419271,88	2198556,68
н42	419305,10	2198547,82
н43	419330,47	2198539,50
н44	419378,16	2198521,69
н45	419378,24	2198525,93
н46	419331,80	2198543,28
н47	419306,24	2198551,66
н48	419270,91	2198561,08
н49	419272,46	2198570,80
н50	419268,52	2198571,58
н51	419267,02	2198562,12
н52	419265,23	2198562,59
н53	419264,31	2198548,31
н54	419264,16	2198545,92
н55	419244,84	2198493,53
н56	419241,31	2198479,73
н57	419218,76	2198420,24
н58	419196,63	2198370,88
н59	419164,00	2198302,27
н60	419163,12	2198300,39
н61	419158,63	2198290,70

н62	419157,07	2198287,34
н63	419154,33	2198281,43
н64	419152,94	2198278,43
н65	419116,47	2198199,75
н66	419110,92	2198182,77
н67	419107,40	2198162,01
н68	419104,50	2198162,51
н69	419102,77	2198152,16
н70	419105,65	2198151,66
н21	419104,65	2198145,74
Площадь ЗУ:	2356 кв.м	
47:14:0501004:3У3		
н1	419748,07	2198386,08
н2	419749,78	2198392,07
н3	419746,03	2198393,55
н4	419745,37	2198391,66
н5	419712,49	2198402,39
н6	419699,93	2198406,72
н7	419601,40	2198442,87
н8	419584,83	2198448,90
н9	419543,87	2198463,59
н10	419519,64	2198472,29
н11	419491,13	2198482,51
н12	419465,93	2198492,42
н13	419440,26	2198502,55
н14	419414,70	2198512,55
н15	419383,42	2198524,00
н16	419378,24	2198525,93
н17	419378,16	2198521,69
н18	419415,17	2198508,09
н19	419489,72	2198478,77
н20	419589,79	2198442,87
н21	419700,97	2198401,95
н22	419744,58	2198387,69
н23	419742,63	2198384,14
н24	419746,01	2198382,81
н25	419746,22	2198383,27
н26	419746,19	2198383,61
н27	419747,23	2198385,39
н1	419748,07	2198386,08
Площадь ЗУ:	1609 кв.м	
47:14:0501004:3У4		
н28	419824,28	2198356,07
н29	419822,32	2198366,05
н30	419819,27	2198366,01
н31	419775,67	2198381,85
н32	419755,24	2198389,91
н33	419751,39	2198384,85
н34	419749,22	2198382,84
н35	419748,78	2198382,79
н36	419748,19	2198382,48

н37	419747,98	2198382,03
н38	419754,47	2198379,47
н39	419756,34	2198382,05
н40	419823,12	2198356,06
н28	419824,28	2198356,07
Площадь ЗУ:	568 кв.м	
47:14:0505016:ЗУ5		
н1	421819,03	2200012,84
н2	421818,01	2200017,11
н3	421823,37	2200018,39
н4	421817,33	2200043,68
н5	421794,25	2200038,17
н6	421791,33	2200066,72
н7	421787,03	2200066,28
н8	421791,10	2200029,85
н9	421797,13	2200029,25
н10	421801,00	2200013,05
н11	421808,28	2200014,81
н12	421809,30	2200010,56
н1	421819,03	2200012,84
н13	421811,32	2200025,80
н14	421809,92	2200031,63
н15	421807,01	2200030,93
н16	421808,40	2200025,10
н13	421811,32	2200025,80
Площадь ЗУ:	789 кв.м	
47:14:0505016:ЗУ6		
н13	421811,32	2200025,80
н14	421809,92	2200031,63
н15	421807,01	2200030,93
н16	421808,40	2200025,10
н13	421811,32	2200025,80
Площадь ЗУ:	18 кв.м	

5. Перечень и сведения о площади земельных участков, которые будут отнесены к территории общего пользования или имуществу общего пользования, в том числе в отношении которых предполагаются резервирование и (или) изъятие для государственных нужд

Образование земельных участков, которые будут отнесены к территории общего пользования или имуществу общего пользования, в том числе в отношении которых планируется резервирование и (или) изъятие для государственных или муниципальных нужд не предусмотрено.

6. Целевое назначение лесов, вид (виды) разрешенного использования лесного участка, количественные и качественные характеристики лесного участка, сведения о нахождении лесного участка в

границах особо защитных участков лесов (в случае, если подготовка проекта межевания территории осуществляется в целях определения местоположения границ, образуемых и (или) изменяемых лесных участков).

Проектом межевания территории не предусмотрено образование земельных участков в границах земель лесного фонда.

7. Сведения о границах территории, в отношении которой утвержден проект межевания, содержащие перечень координат характерных точек этих границ в системе координат, используемой для ведения Единого государственного реестра недвижимости

Перечень координат характерных точек границ территорий, в отношении которых утвержден проект межевания территории

Обозначение характерных точек границы	X	Y
н1	420755,92	2198393,47
н2	420755,02	2198400,51
н3	420756,21	2198400,97
н4	420751,58	2198427,62
н5	420736,80	2198462,38
н6	420723,51	2198501,57
н7	420717,57	2198517,06
н8	420706,07	2198552,47
н9	420667,71	2198658,74
н10	420655,21	2198695,35
н11	420656,58	2198720,07
н12	420656,50	2198776,80
н13	420655,79	2198790,45
н14	420667,27	2198799,85
н15	420674,35	2198791,96
н16	420686,52	2198792,16
н17	420700,66	2198807,29
н18	420676,84	2198830,39
н19	420677,24	2198826,01
н20	420677,22	2198825,77
н21	420677,13	2198825,62
н22	420673,51	2198822,44
н23	420667,72	2198821,65
н24	420654,85	2198808,51
н25	420655,26	2198808,11
н26	420654,10	2198807,16
н27	420651,67	2198817,25
н28	420640,76	2198857,22
н29	420636,03	2198880,14
н30	420629,35	2198925,62
н31	420617,24	2198948,91
н32	420611,98	2198988,52
н33	420612,63	2199020,63
н34	420617,76	2199069,63
н35	420627,86	2199110,37
н36	420661,75	2199219,53

н37	420697,88	2199329,40
н38	420704,01	2199371,92
н39	420703,56	2199410,26
н40	420636,92	2199734,90
н41	420630,93	2199752,29
н42	420670,00	2199762,64
н43	420757,35	2199827,08
н44	420786,02	2199851,49
н45	421259,71	2200194,86
н46	421276,32	2200201,33
н47	421421,53	2200306,33
н48	421441,64	2200216,77
н49	421431,88	2200214,58
н50	421436,70	2200193,12
н51	421446,46	2200195,31
н52	421506,88	2199926,22
н53	421757,74	2199985,80
н54	421760,05	2199976,07
н55	421781,46	2199981,15
н56	421779,15	2199990,88
н57	421811,09	2199998,47
н58	421812,40	2199992,75
н59	421824,10	2199995,41
н60	421822,82	2200001,25
н61	421819,22	2200016,37
н62	421824,57	2200017,65
н63	421818,07	2200044,88
н64	421795,13	2200039,41
н65	421792,22	2200067,82
н66	421785,93	2200067,18
н67	421790,20	2200028,93
н68	421796,32	2200028,33
н69	421800,26	2200011,84
н70	421805,60	2200013,13
н71	421805,95	2200011,63
н72	421517,44	2199943,12
н73	421431,66	2200325,10
н74	421419,98	2200322,48
н75	421269,57	2200213,73
н76	421252,95	2200207,26
н77	421086,56	2200086,64
н78	421081,86	2200093,12
н79	421064,05	2200080,21
н80	421068,75	2200073,72
н81	420795,80	2199875,86
н82	420791,10	2199882,34
н83	420773,29	2199869,43

Н84	420777,99	2199862,95
Н85	420777,36	2199862,50
Н86	420748,64	2199838,06
Н87	420663,84	2199775,49
Н88	420612,79	2199761,97
Н89	420613,45	2199760,05
Н90	420608,80	2199758,75
Н91	420612,02	2199747,19
Н92	420617,37	2199748,68
Н93	420623,39	2199731,20
Н94	420670,87	2199499,89
Н95	420663,03	2199498,29
Н96	420667,46	2199476,73
Н97	420675,29	2199478,34
Н98	420689,58	2199408,76
Н99	420690,00	2199372,84
Н100	420684,20	2199332,61
Н101	420648,41	2199223,80
Н102	420614,37	2199114,13
Н103	420603,93	2199072,06
Н104	420598,65	2199021,51
Н105	420598,47	2199012,85
Н106	420590,47	2199013,02
Н107	420590,02	2198991,02
Н108	420598,02	2198990,86
Н109	420597,96	2198987,73
Н110	420603,69	2198944,63
Н111	420615,84	2198921,25
Н112	420622,23	2198877,71
Н113	420627,14	2198853,95
Н114	420638,11	2198813,77
Н115	420641,23	2198800,79
Н116	420642,50	2198776,43
Н117	420642,58	2198720,45
Н118	420641,08	2198693,41
Н119	420654,50	2198654,10
Н120	420692,82	2198547,93
Н121	420704,37	2198512,39
Н122	420710,34	2198496,82
Н123	420723,71	2198457,38
Н124	420738,06	2198423,63
Н125	420740,44	2198409,93
Н126	420685,27	2198388,88
Н127	420623,57	2198379,13
Н128	420535,42	2198374,11
Н129	420449,96	2198359,90
Н130	420418,86	2198353,50

Н131	420418,48	2198355,41
Н132	420410,64	2198353,85
Н133	420411,03	2198351,88
Н134	420404,14	2198350,46
Н135	420403,76	2198352,37
Н136	420395,91	2198350,82
Н137	420396,30	2198348,85
Н138	420314,55	2198332,02
Н139	420295,74	2198325,32
Н140	420281,48	2198325,77
Н141	420137,64	2198295,94
Н142	420056,77	2198283,26
Н143	420036,65	2198284,32
Н144	419961,14	2198310,19
Н145	419875,75	2198341,76
Н146	419830,42	2198369,16
Н147	419819,78	2198369,02
Н148	419776,78	2198384,66
Н149	419747,06	2198396,37
Н150	419714,08	2198407,13
Н151	419701,60	2198411,44
Н152	419603,12	2198447,57
Н153	419586,53	2198453,60
Н154	419545,56	2198468,30
Н155	419521,32	2198476,99
Н156	419492,89	2198487,20
Н157	419467,76	2198497,08
Н158	419442,09	2198507,20
Н159	419416,47	2198517,23
Н160	419385,15	2198528,69
Н161	419333,45	2198547,99
Н162	419307,67	2198556,46
Н163	419272,67	2198565,78
Н164	419273,60	2198571,59
Н165	419267,69	2198572,77
Н166	419266,84	2198567,34
Н167	419260,63	2198568,99
Н168	419259,21	2198546,97
Н169	419240,06	2198495,02
Н170	419236,53	2198481,24
Н171	419214,13	2198422,15
Н172	419192,09	2198372,98
Н173	419159,47	2198304,40
Н174	419111,80	2198201,59
Н175	419106,05	2198183,97
Н176	419095,22	2198120,03
Н177	419092,73	2198120,43

Н178	419031,25	2198137,69
Н179	419008,99	2198152,87
Н180	418994,24	2198153,66
Н181	418989,40	2198158,39
Н182	418979,63	2198148,36
Н183	418988,24	2198139,97
Н184	419004,34	2198139,10
Н185	419025,25	2198124,83
Н186	419089,71	2198106,74
Н187	419106,71	2198104,01
Н188	419119,68	2198180,61
Н189	419124,85	2198196,45
Н190	419172,14	2198298,45
Н191	419204,80	2198367,10
Н192	419227,08	2198416,80
Н193	419249,90	2198477,01
Н194	419253,44	2198490,85
Н195	419273,05	2198544,04
Н196	419273,51	2198551,07
Н197	419303,68	2198543,03
Н198	419328,82	2198534,78
Н199	419380,30	2198515,56
Н200	419411,51	2198504,13
Н201	419436,97	2198494,17
Н202	419462,63	2198484,05
Н203	419487,96	2198474,09
Н204	419516,60	2198463,82
Н205	419540,83	2198455,12
Н206	419581,77	2198440,44
Н207	419598,31	2198434,42
Н208	419696,91	2198398,25
Н209	419709,63	2198393,86
Н210	419742,32	2198383,19
Н211	419771,82	2198371,57
Н212	419817,40	2198354,98
Н213	419826,61	2198355,10
Н214	419840,43	2198346,75
Н215	419835,26	2198338,19
Н216	419854,09	2198326,81
Н217	419859,26	2198335,37
Н218	419869,65	2198329,09
Н219	419956,44	2198297,00
Н220	420033,97	2198270,44
Н221	420057,49	2198269,21
Н222	420140,14	2198282,17
Н223	420282,70	2198311,72
Н224	420297,94	2198311,24

Н225	420318,32	2198318,50
Н226	420320,32	2198318,91
Н227	420322,34	2198309,12
Н228	420343,89	2198313,55
Н229	420341,87	2198323,35
Н230	420452,52	2198346,13
Н231	420536,97	2198360,17
Н232	420625,06	2198365,19
Н233	420640,10	2198367,57
Н234	420641,67	2198357,69
Н235	420663,40	2198361,12
Н236	420661,83	2198371,00
Н237	420688,90	2198375,28
Н238	420723,85	2198388,61
Н239	420725,99	2198383,01
Н240	420746,54	2198390,85
Н241	420746,02	2198392,22
Н1	420755,92	2198393,47



ПРОЕКТНО-КОНСТРУКТОРСКИЙ ЦЕНТР

Проект планировки территории и проект межевания территории с целью размещения линейного объекта

«Межпоселковый газопровод дер. Рюмки – дер. Лесопитомник – г. п. Новоселье Ломоносовского района Ленинградской области»

Материалы по обоснованию проекта межевания территории

Том 6

3845.001.П.0/0.1295 - ПМТ.МОП

2023

ПРОЕКТНО-КОНСТРУКТОРСКИЙ ЦЕНТР

Проект планировки территории и проект межевания территории с целью размещения линейного объекта

«Межпоселковый газопровод дер. Рюмки – дер. Лесопитомник – г. п. Новоселье Ломоносовского района Ленинградской области»

Материалы по обоснованию проекта межевания территории

Том 6

3845.001.П.0/0.1295 - ПМТ.МОП

Начальник ПКЦ

Главный инженер проекта



Барановская Ю.В

Иванов С.В

2023

Страницы	Содержание
Материалы по обоснованию проекта межевания территории. 6 том.	
	Титульный лист
	Содержание
4	Графическая часть материалов по обоснованию проекта межевания территории
13	Пояснительная записка материалов по обоснованию проекта межевания территории. Обоснование определения местоположения границ образуемого земельного участка с учетом соблюдения требований к образуемым земельным участкам, в том числе требований к предельным (минимальным и (или) максимальным) размерам земельных участков.
15	Обоснование способа образования земельного участка
15	Обоснование определения размеров образуемого земельного участка
15	Обоснование определения границ публичного сервитута, подлежащего установлению в соответствии с законодательством Российской Федерации.





Согласовано

Взам. инв. №

Подп. и дата

Инв. № подл.

3845.001.П.0/0.1295-ПМТ.МОП.С

Изм.	Кол.уч.	Лист	№ док.	Подп.	Дата				
						Содержание	Стадия	Лист	Листов
Разраб.		Перттунен					П		
Проверил		Иванов					ПКЦ АО «Газпром газораспределение Ленинградская область»		
Н.контр.		Барановская							
Утвердил		Барановская							

47:14:0507001

47:14:0507003

47:14-6.86

д. Рюмки

47:14:0501004

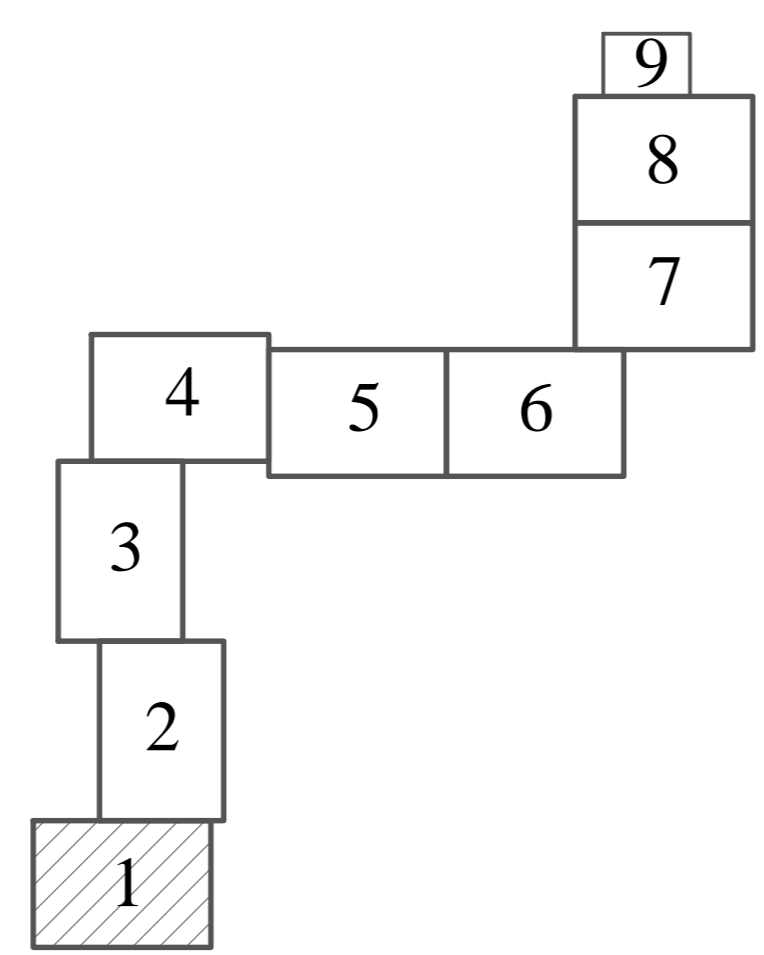
47:14:0507002

47:14-6.181

47:14-6.282

47:14-6.47

Схема расположения листов



- Условные обозначения:
- границы территории, в отношении которой осуществляется подготовка проекта планировки территории, подлежащих установлению в связи с размещением линейного объекта (газопровода)
 - границы кадастрового деления
 - обозначение номера кадастрового квартала
 - границы земельных участков, сведения о которых содержатся в ЕГРН
 - обозначение номеров земельных участков и объектов капитального строительства, сведения о которых содержатся в ЕГРН
 - границы объектов капитального строительства, сведения о которых содержатся в ЕГРН
 - границы населенных пунктов, сведения о которых содержатся в ЕГРН
 - границы береговой полосы
 - границы водоохранной зоны
 - границы территориальных зон, зон с особыми условиями использования территории, внесенные в ЕГРН
 - полоса отвода автомобильных дорог общего пользования регионального значения
 - граница публичного сервитута
 - объекты линий электропередач
 - линии связи
 - существующий газопровод
 - тепловые сети
 - водопровод
 - канализация
- Охранная зона линий электропередач (от 0,4кВ до 110кВ – 40м, по 2 м от оси) (с от 110кВ до 220кВ – 20м, по 10м от оси) (от 35кВ до 110кВ – 40м, по 20м от оси)
- Санитарно-защитные полосы сетей водоснабжения (10 метров)
- Охранная зона тепловых сетей (3 метра от края конструкции)
- Охранная зона линий связи (4 метра)
- Охранная зона сетей канализации (10 метров)
- Охранная зона сетей газопровода (4 метра)

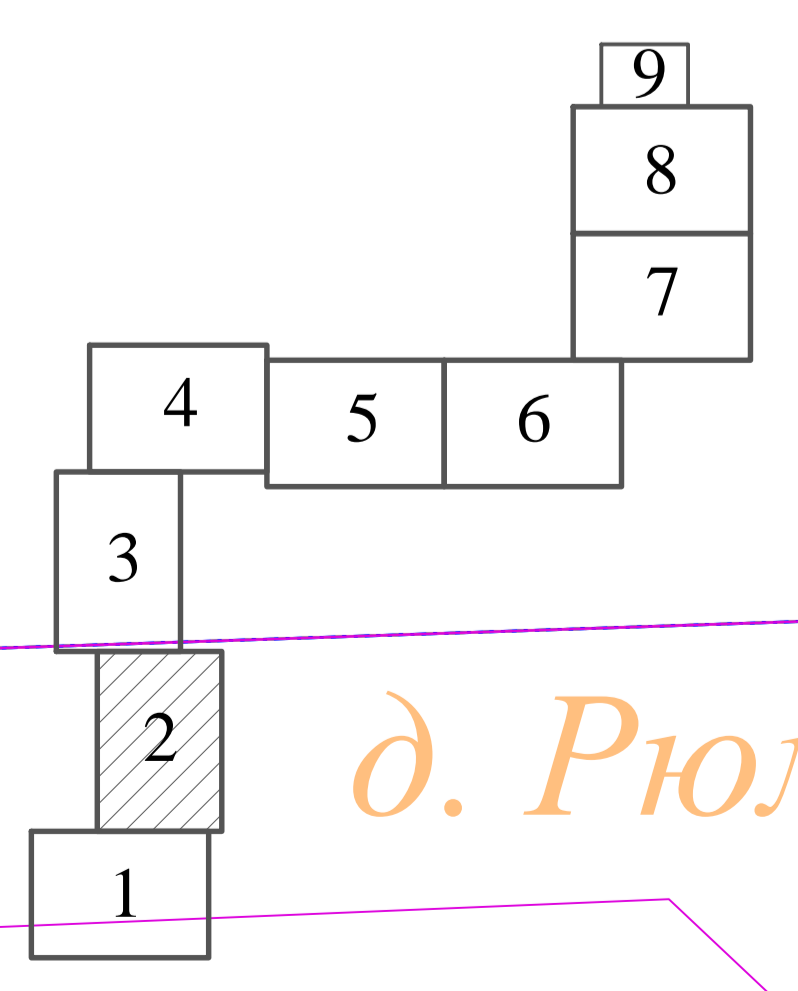
384.5.001.П.0/0.1295-ПМТ.МОР			
Местосельский газопровод дер. Рюмки - дер. Лесотинки - г. п. Новоселье Ломоносовского района Ленинградской области			
Имя, Фамилия, И.О.	Лист №	Дан	Дата
Работы	Проектировщик	С	2017
М.И.Иванов	Иванов	И.И.	
М.И.Иванов	Барановская	С.В.	
М.И.Иванов	Барановская	С.В.	
Проект неведения территории		Стр.	Лист
Материалы по обоснованию проекта неведения территории		П	1 1 9
ПКЦ АО "Газпром газораспределение Ленинградская область"		Формат	

47:14:0503001

47:14-6.158

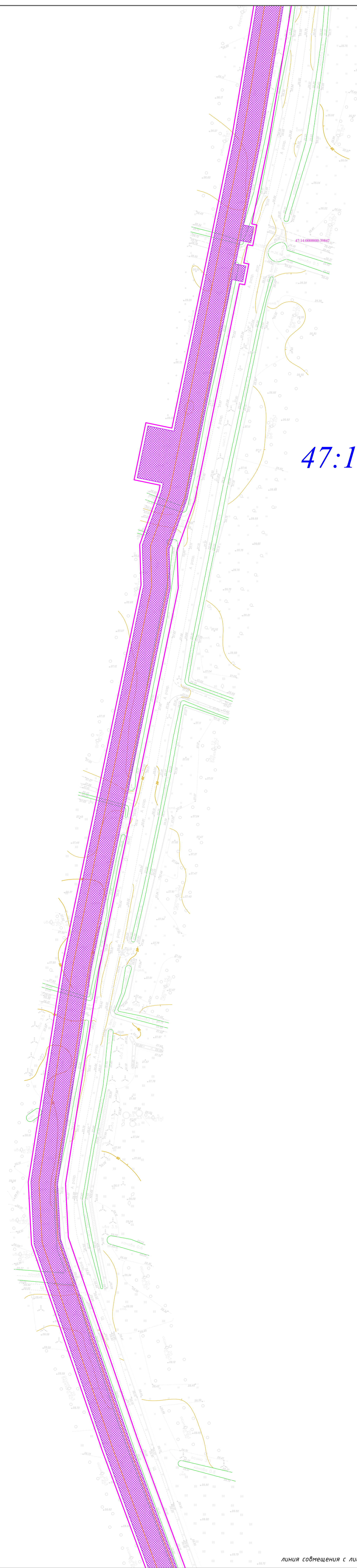
47:14:0501004

Схема расположения листов



д. Рюмки

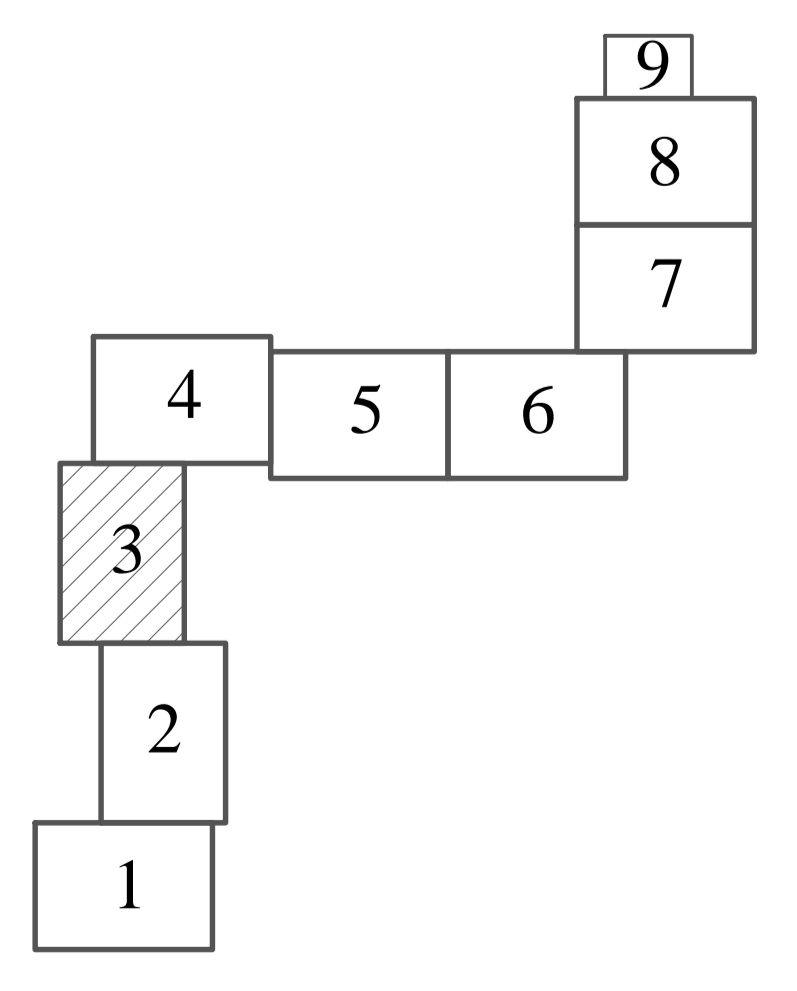
3845.001.П.0/0.1295-ПМТ.МОП				Лист 2 из 9		
Исполнительный газопровод дер. Рюмки - дер. Лесотопки - д. п. Новоселье Лопновского района Ленинградской области				Лист 2 из 9		
Имя файла	Лист №	Дата	Исполнитель	Состав	Лист	Листов
Разработ	Перевыполн	2016	Иванов	П	2	9
Инженер	Барановская		Барановская			
Эксперт	Барановская		Барановская			



47:14:0503001

47:14:0503001

Схема расположения листов



				3845.001.П.0/0.1295-ПМТ.МОП		
				Микросельский газопровод дер. Рамки - дер. Лесотопники -		
				г. п. Новоселье Леноновского района Ленинградской области		
Имя	Фамилия	Лист	№ документа	Лист	№ документа	Дата
Разработчик	Перемышляк	Иванов	Иванов	Иванов	Иванов	Иванов
Инженер	Барановская	Барановская	Барановская	Барановская	Барановская	Барановская
Эксперт	Барановская	Барановская	Барановская	Барановская	Барановская	Барановская
				Проект межевания территории		
				Лист	№	9
				Материал по обоснованию проекта межевания территории		
				ЛКЦ АО "Газпром газораспределение Ленинградская область"		
				Формат		

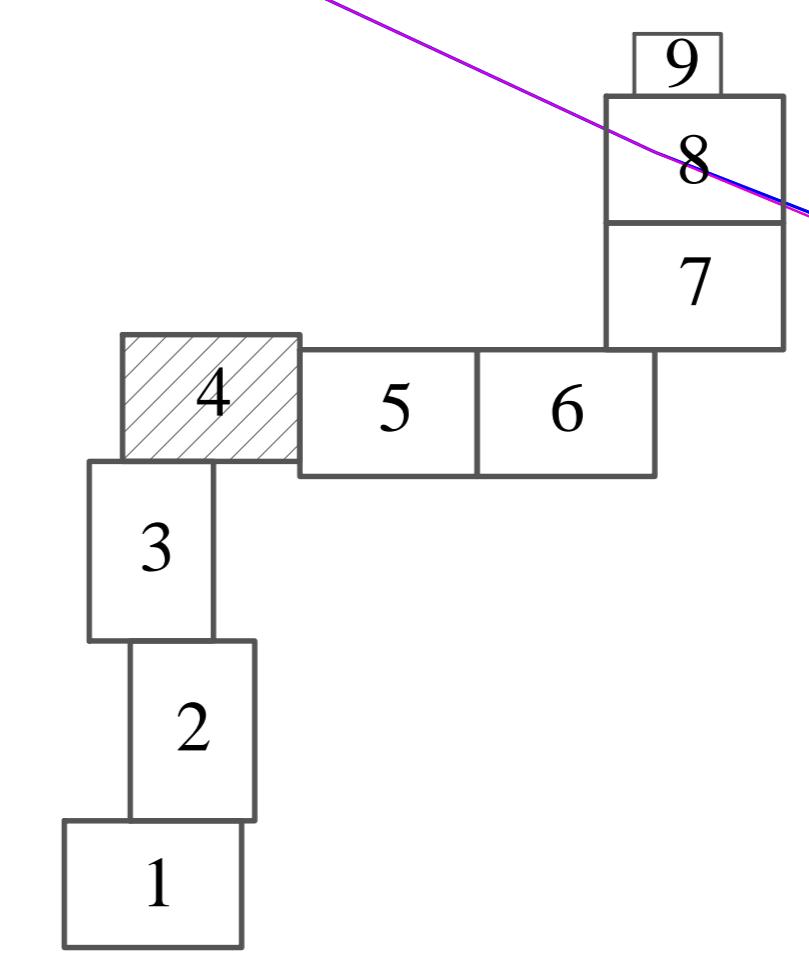
47:14:0519001

д. Лесопитомник
47:14:0519002

47:14:0503001

47:14-6.86

Схема расположения листов



				384.5.001.П.0/0.1295-ПМТ.МОР		
				Микросетевой газораспределительный пункт - дер. Лесопитомник - г. п. Новоселье Ленинского района Ленинградской области		
Имя	Фамилия	Лист	№ документа	Дата	Страницы	Листов
Разработчик	Иванов	4	1295-ПМТ.МОР	2024	4	9
Инженер	Барановская	5				
Эксперт	Барановская	6				
				Материалы по обоснованию проекта микросетевой территории		
				ПКЦ АО "Газпром газораспределение Ленинградская область"		

линия совмещения с листом 4

д. Лесопитомник

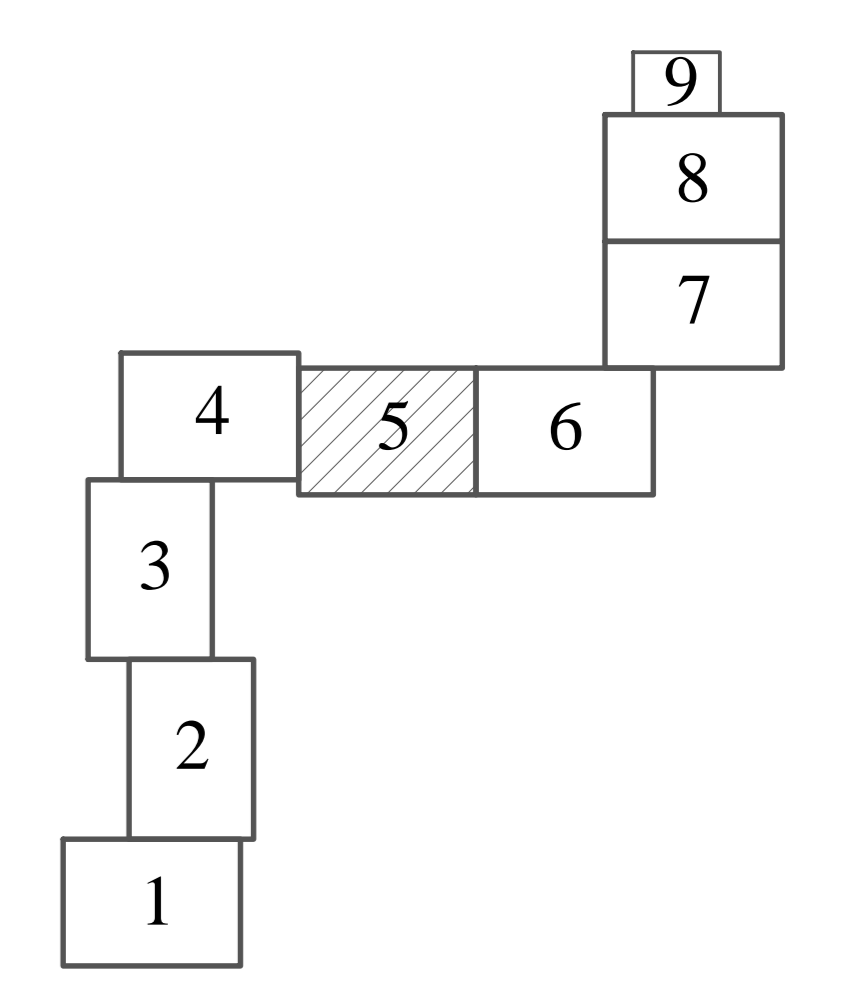
47:14:0503002

47:14-6.72

47:14-6.86

линия совмещения с листом 6

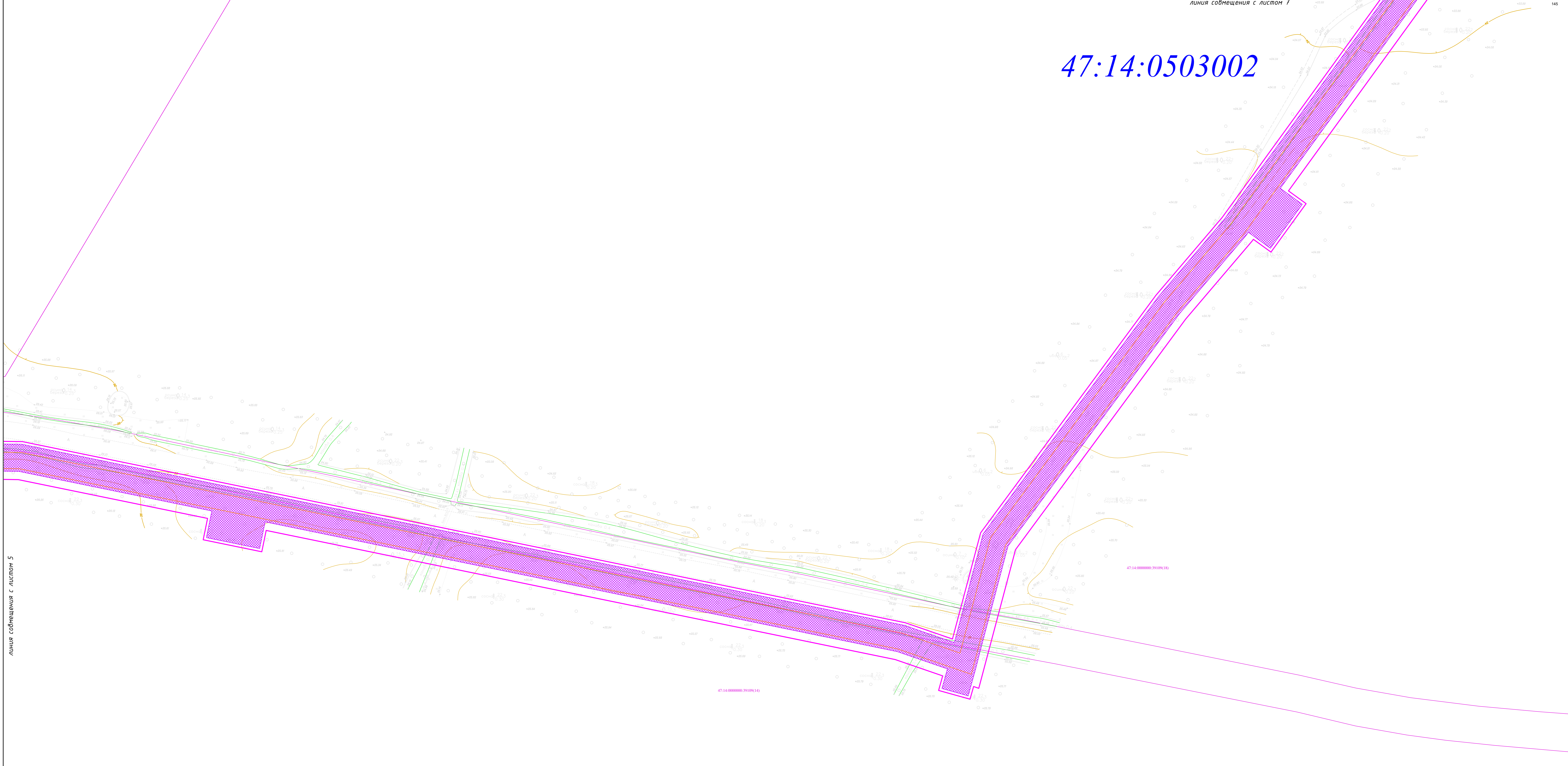
Схема расположения листов



				384.5.001.П.0/0.1295-ПМТ.МОП		
Имя	Кол	Лист	№ док	Лист	№ док	Дата
Разработ	Иванов	Иванов	Иванов	Иванов	Иванов	Иванов
Инженер	Барановская	Барановская	Барановская	Барановская	Барановская	Барановская
Проверил	Барановская	Барановская	Барановская	Барановская	Барановская	Барановская
				Материалы по обоснованию проекта газораспределения территории		
				ПКЦ АО "Газпром газораспределение Ленинградская область"		
				Стр	Лист	Листов
				11	5	9

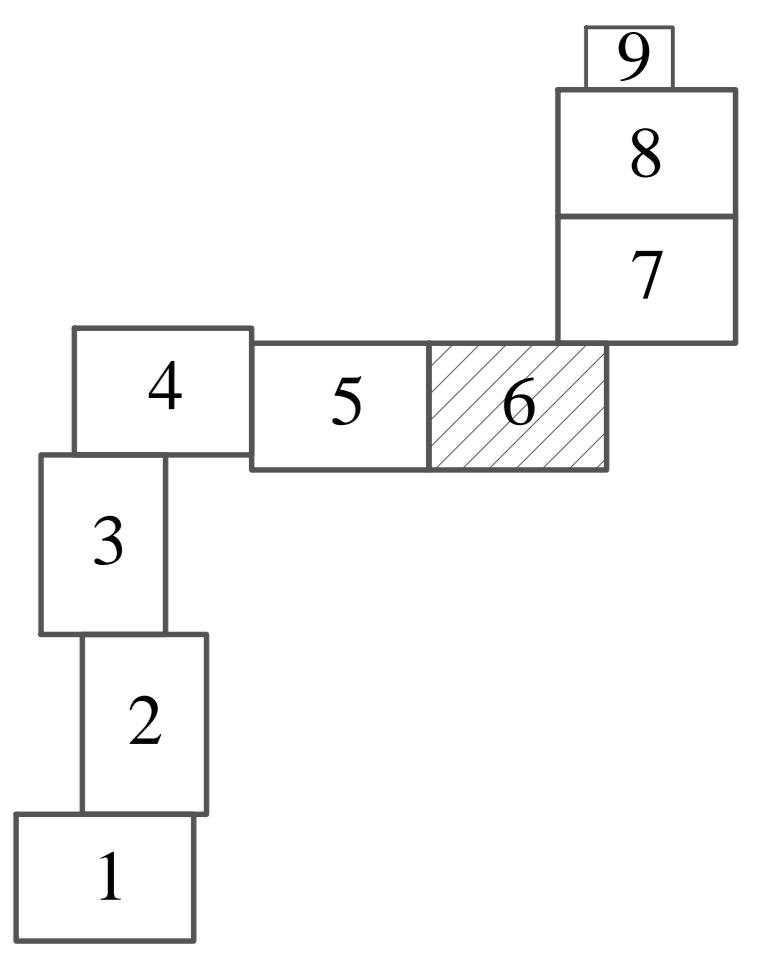
Имя, Кол, Лист, № док, Лист, № док, Дата

47:14:0503002



линия совмещения с листом 5

Схема расположения листов



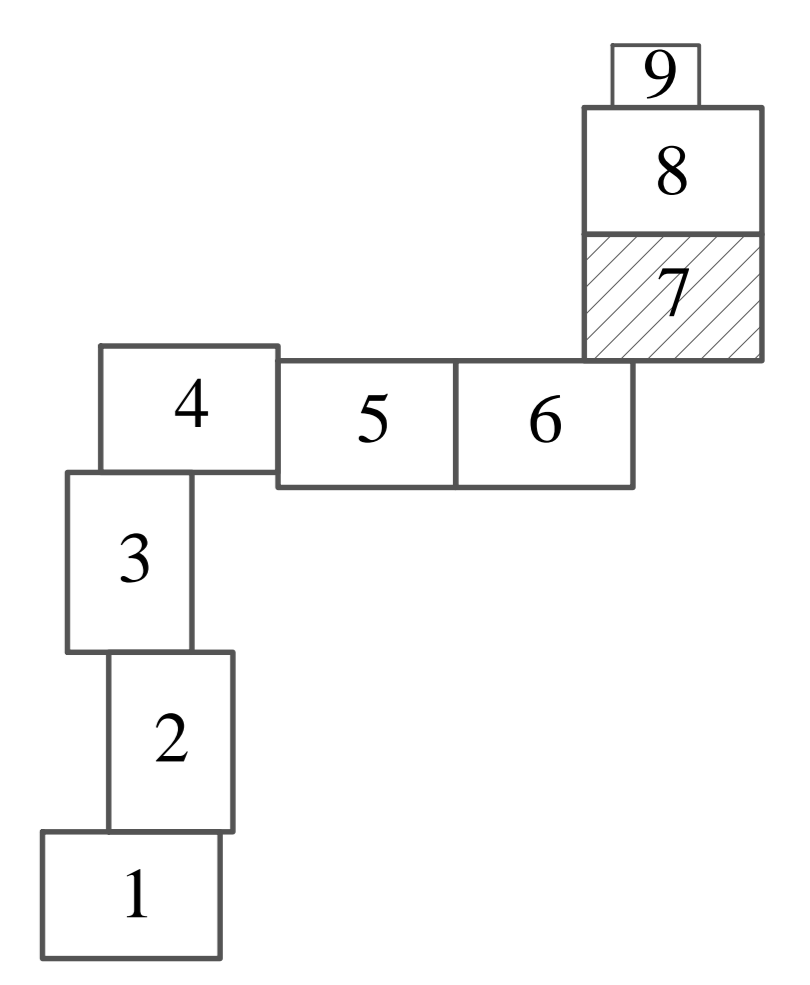
384.5.001.П.0/0.1295-ПМТ.МОР					
Можосовский газораспределительный пункт - дер. Лесотинки - г. п. Навесье Ломоносовского района Ленинградской области					
Изм.	Кол.	Лист	№ док.	Подпись	Дата
Разр.	Иванов	Иванов	Иванов	Иванов	Иванов
Масштаб	Барановская	Барановская	Барановская	Барановская	Барановская
Утвердил	Барановская	Барановская	Барановская	Барановская	Барановская
Проект нежелезнодорожной территории				Стр.	Лист
Материалы по обоснованию проекта нежелезнодорожной территории				п	с
				9	9
				ПКЦ АО "Газпром газораспределение Ленинградской область"	

Имя, N подл., Подпись, дата

линия совмещения с листом 8



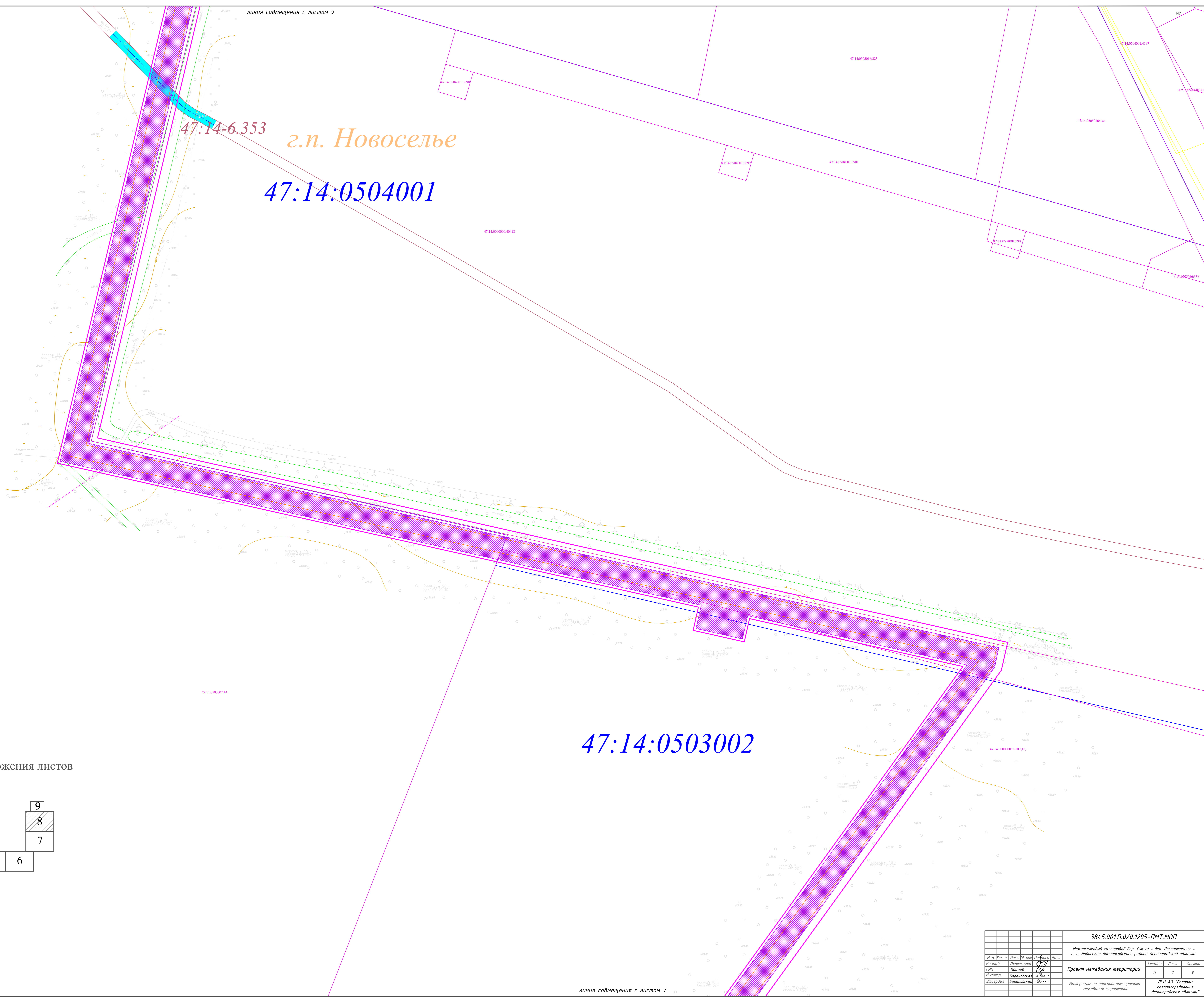
Схема расположения листов



				384.5.001.П.0/0.1295-ПМТ.МОР		
				Можосновий газарвай дэр Рэнки - дэр Лисотинки - г. п. Нобселье Ломносовского района Ленинградской области		
Изм	Кол	Лист	№ док	Подпись	Дата	
Разр	В	Проектант	Иванов	Иванов	2022	
Инж	Барановская	Инженер	Барановская	Барановская	2022	
				Проект нежизненной территории		
				Материалы по обоснованию проекта нежизненной территории		
				ПКЦ АО "Газпром газораспределение Ленинградской область"		
				Стр	Лист	Листов
				11	7	9

линия совмещения с листом 6

Лист N 0001. Плановый лист

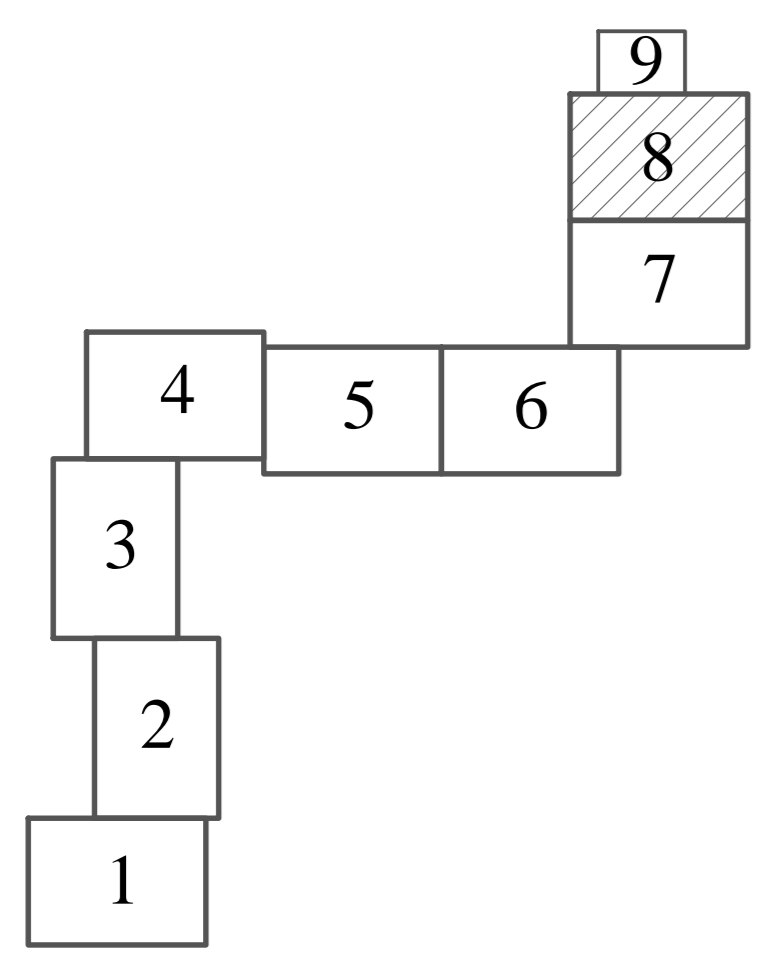


г.п. Новоселье
47:14:0504001

47:14-6.353

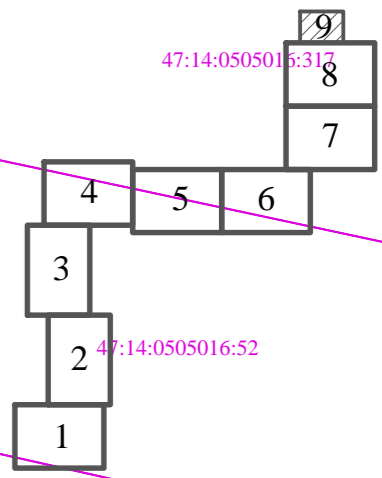
47:14:0503002

Схема расположения листов

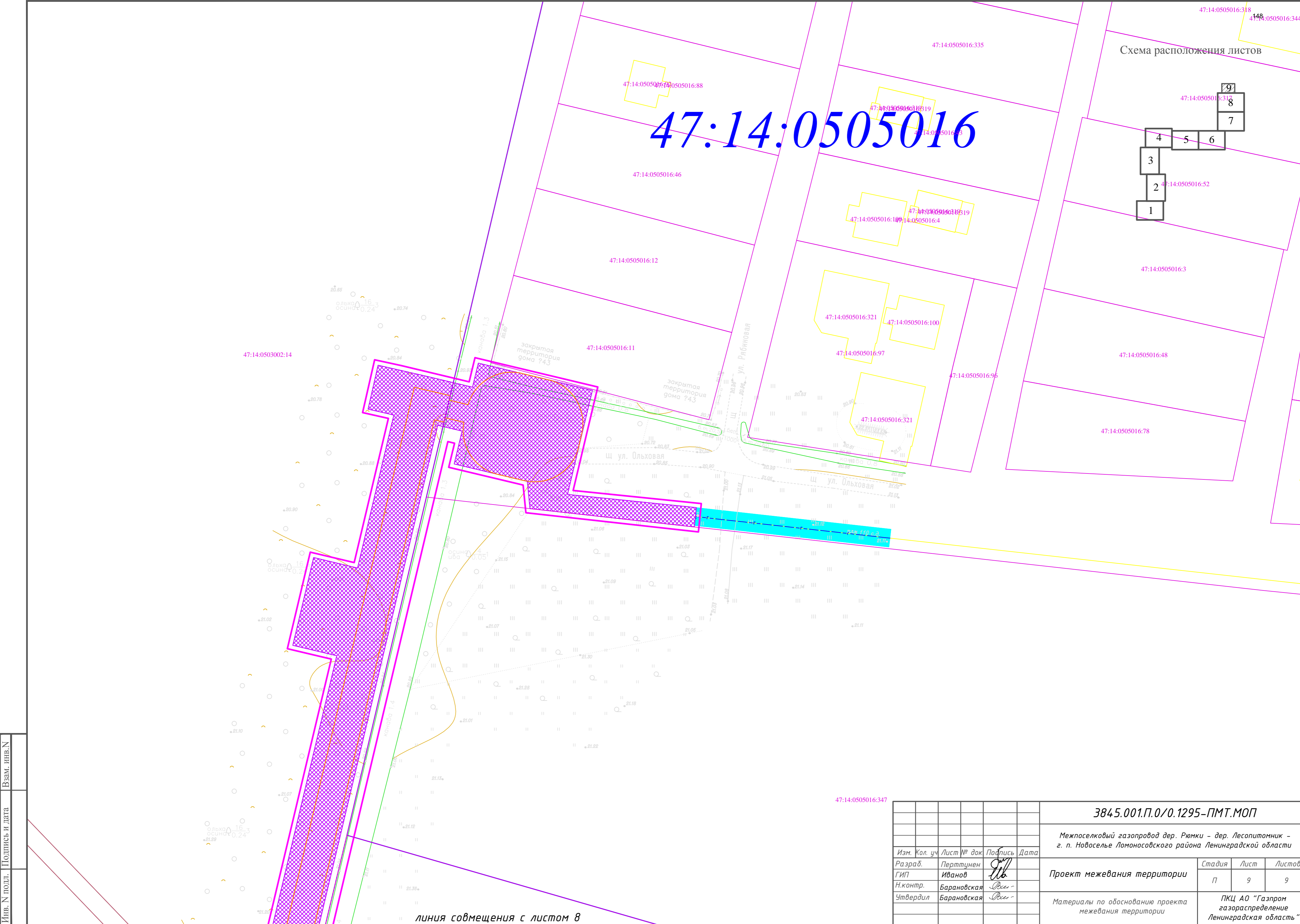


				384.5.001.П.0/0.1295-ПМТ.МОР		
				Микросетевой газопровод дер. Рамки - дер. Лесотинки - г.п. Новоселье Ломоносовского района Ленинградской области		
Исполн.	Лист №	Формат	Дата	Проект нежелезнодорожной территории	Стр.	Лист
Разработ.	Проектиров.	Иванов	2022		п	к
Масштаб	Барановская	С.В.		Материалы по обоснованию проекта нежелезнодорожной территории		
Эксперт	Барановская	С.В.		ПКЦ АО "Газпром газораспределение Ленинградская область"		

Схема расположения листов



47:14:0505016



Инв. N подл.	Подпись и дата	Взам. инв. N

3845.001.П.0/0.1295-ПМТ.МОП				
Межпоселковый газопровод дер. Рямки - дер. Лесопитомник - г. п. Новоселье Ломоносовского района Ленинградской области				
Изм.	Кол. уч.	Лист № док	Подпись	Дата
Разраб.		Пертунен	<i>[Signature]</i>	
ГИП		Иванов	<i>[Signature]</i>	
Н.контр.		Барановская	<i>[Signature]</i>	
Утв.дир.		Барановская	<i>[Signature]</i>	
Проект межевания территории			Стадия	Лист
			П	9
Материалы по обоснованию проекта межевания территории			ПКЦ АО "Газпром газораспределение Ленинградская область"	

линия совмещения с листом 8

Пояснительная записка материалов по обоснованию проекта межевания территории

Обоснование определения местоположения границ образуемого земельного участка с учетом соблюдения требований к образуемым земельным участкам, в том числе требований к предельным (минимальным и (или) максимальным) размерам земельных участков.

Маршрут прохождения проектируемого газопровода определен исходя из месторасположения источника газоснабжения и конечных потребителей, с учетом расположения земельных участков, расстояний до потребителей, ширины проездов, видов дорожного покрытия, наличия вдоль трассы различных сооружений и препятствий (с соблюдением нормативных расстояний до них), а также от рельефа местности.

Планировка трассы включает в себя расчистку трассы от зелёных насаждений, мусора и производится с таким расчетом, чтобы оставалась спланированная полоса для размещения на ней сварочного оборудования, проезда автотранспорта и передвижения строительных машин.

Трасса газопровода проходит подземно. Земляные работы заключаются в устройстве траншей, либо котлованов под трубы газопровода. Размеры и профили траншеи установлены проектом в зависимости от диаметра труб газопровода, характеристики грунтов, гидрогеологических, температурных и других условий.

Прокладка газопровода преимущественно запроектирована подземная открытым способом и закрытым способом (методом ННБ, в т.ч. участки пересечения с водными объектами, автодорогами, коммуникациями). Минимальная глубина укладки газопровода принята в зависимости от глубины промерзания и степени морозоопасности грунта, в котором предусматривается строительство, составляет не менее 1,6 м.

Минимальная глубина укладки полиэтиленового газопровода (до верха газопровода, футляра) в зависимости от глубины промерзания и степени морозоопасности грунта, в котором предусматривается строительство, с учетом того что температура стенки полиэтиленовой трубы в период эксплуатации не будет снижаться ниже минус 15 °С.

При прокладке газопроводов давлением свыше 0,6 до 1,2 МПа глубина прокладки газопроводов должна быть не менее 1,6 м. (до верха газопровода, футляра).

Грунт, вынутый из траншеи, следует укладывать в отвал с одной стороны на расстоянии от бровки не ближе 0,5 м, оставляя другую сторону свободной для передвижения транспорта и производства сварочно-монтажных и укладочных работ.

Согласовано





Взам. инв. №

Подп. и дата

Инв. № подл.

3845.001.П.0/0.1295-ПМТ.МОП

Изм.	Кол.уч.	Лист	№ док.	Подп.	Дата

Разраб.	Пертунен			
Проверил	Иванов			
Н.контр.	Барановская			
Утвердил	Барановская			

Содержание

Стадия	Лист	Листов
П	1	3
ПКЦ АО «Газпром газораспределение Ленинградская область»		

Предельные параметры разрешенного строительства, реконструкции для объектов капитального строительства, входящих в состав линейного объекта в границах зон их планируемого размещения не установлены.

Параметры разрешенного строительства газопровода осуществляются в соответствии с действующей нормативной документацией:

- Технический регламент о безопасности сетей газораспределения и газопотребления (утв. постановлением Правительства РФ от 29 октября 2010 г. № 870);
- Федеральный закон №384-ФЗ от 30.12.2009г.;
- Градостроительный кодекс Российской Федерации от 29 декабря 2004 г. № 190-ФЗ с изм.;
- Федеральные нормы и правила в области промышленной безопасности «Правила безопасности сетей газораспределения и газопотребления»;
- «Правила охраны газораспределительных сетей»;
- СП 42-101-2003 «Общие положения по проектированию и строительству газораспределительных систем из металлических и полиэтиленовых»;
- СП 42-103-2003 «Проектирование и строительство газопроводов из полиэтиленовых труб и реконструкция изношенных газопроводов»;
- ПУЭ «Правила устройства электроустановок»;
- Постановление Правительства РФ №87 от 16.02.2008г «О составе разделов проектной документации и требованиях к их содержанию»;
- ГОСТ 9.602-2016 «Сооружения подземные. Общие требования к защите от коррозии»;
- Правила противопожарного режима в РФ (утв. Постановлением Правительства РФ N 390 от 25.04.2012) с изменениями, внесёнными Постановлением Правительства Российской Федерации от 06.03.2015 N 201;
- СП 42.13330.2012 «Градостроительство. Планировка и застройка городских и сельских поселений. Актуализированная редакция СНиП 2.07.01-89*»;
- СП 62.13330.2011 «Газораспределительные системы. Актуализированная редакция СНиП 42-01-2002»;
- ГОСТ Р 21.1101 - 2013 "СПДС. Основные требования к проектной и рабочей документации";
- ГОСТ 21.610-85 «Газоснабжение. Наружные газопроводы. Рабочие чертежи»;
- СНиП 3.01.04-87* Приемка в эксплуатацию законченных строительством объектов;
- СНиП 21.01-97* Пожарная безопасность зданий и сооружений;
- ГОСТ 9544-2005 Арматура трубопроводов запорная. Нормы герметичности затворов отключающих устройств;
- ГОСТ 7512-82 Пособие по методам контроля качества сварных соединений трубопроводов, выполняемых в строительстве;

Взам. инв. №	Подп. и дата	Инв. № подл.							Лист
			3845.001.П.0/0.1295-ПМТ.МОП						
Изм.	Кол.уч.	Лист	№ док.	Подп.	Дата				

- ГОСТ 5542-87 Газы горючие природные промышленного и коммунально-бытового назначения. Технические условия;
- СП-42-102-2004 Проектирование и строительство газопроводов из стальных труб; РД 153-39.4-091-01 Инструкция по защите городских подземных трубопроводов от электрохимической коррозии.

1. Обоснование способа образования земельного участка.

Согласно ст.11.3 Земельного кодекса Российской Федерации образуемые земельные участки образуются из земель, находящихся в государственной или муниципальной собственности.

2. Обоснование определения размеров образуемого земельного участка

Проектом предусматривается отвод земель для строительства и эксплуатации объекта. Отводимые земли используются в период строительства для размещения строительных машин и механизмов, отвалов грунта, выполнения строительных и монтажных работ и дальнейшей эксплуатации объекта.

Ширина полосы отвода определяется с учетом диаметра труб, способа их соединения и укладки, от физико-механических свойств грунтов и глубины заложения трубопровода, от способа и схемы обратной засыпки смонтированного трубопровода. Из площади полосы отвода исключены земельные участки, находящиеся под строениями.

3. Обоснование определения границ публичного сервитута, подлежащего установлению в соответствии с законодательством Российской Федерации.

В соответствии с положениями главы V.7 Земельного кодекса Российской Федерации публичный сервитут устанавливается для использования земельных участков и (или) земель в целях размещения линейных объектов системы газоснабжения и их неотъемлемых технологических частей, если указанные объекты являются объектами регионального или местного значения, либо необходимы для организации газоснабжения населения, подключения (технологического присоединения) к сетям инженерно-технического обеспечения.

Кроме того, границы публичного сервитута определяются границей зоны планируемого размещения линейного объекта, устанавливаемой проектом планировки территории на всем протяжении трассы проектируемого межпоселкового газопровода.

Согласно ст.23 Земельного кодекса Российской Федерации публичный сервитут на земельный участок устанавливается законом или иным нормативно правовым актом органа государственной власти или органа местного самоуправления в случае, если это необходимо для обеспечения интересов государства, местного самоуправления, местного населения.

Взам. инв. №	Подп. и дата	Инв. № подл.							Лист
			3845.001.П.0/0.1295-ПМТ.МОП						
			Изм.	Кол.уч.	Лист	№ док.	Подп.	Дата	



ООО «ПИРС»

Акционерное общество
«Газпром газораспределение
Ленинградская область»
(АО «Газпром газораспределение
Ленинградская область»)

Для сведения Комитет
по сохранению культурного наследия
Ленинградской области

наб. Реки Кикенки, зд. 3, гп. Новоселье, Аннинское г.п., Ломоносовский м.р-н,
Ленинградская обл., Российская Федерация, 188507
Для корреспонденции: ул. Пинегина, д. 4, Санкт-Петербург,
Российская Федерация, 192148
тел.: +7 (812) 405-40-00, (812) 405-40-03, (812) 405-40-04
e-mail: office@gazprom-lenobl.ru

ОКПО 03324068, ОГРН 1024702184715, ИНН 4700000109, КПП 472501001

26.09.2023 № 61/15250

на № _____ от _____

Информационное письмо

АО «Газпром газораспределение Ленинградская область» сообщает следующее по объекту: «Межпоселковый газопровод дер. Рюмки – дер. Лесопитомник – г. п. Новоселье Ломоносовского района Ленинградской области».

Согласно части 1 статьи 57.3 Градостроительного кодекса Российской Федерации градостроительный план земельного участка выдаётся в целях обеспечения субъектов градостроительной деятельности информацией, необходимой для архитектурно-строительного проектирования, строительства, реконструкции объектов капитального строительства в границах земельного участка.

Согласно части 10.1. статьи 1 Градостроительного кодекса Российской Федерации газораспределительные сети являются линейными объектами, а не объектом капитального строительства.

В соответствии с пп.1 части 6 статьи 48 Градостроительного кодекса Российской Федерации в случае подготовки проектной документации линейного объекта готовятся проект планировки территории и проект межевания территории, а не градостроительный план земельного участка.

Учитывая разработку и утверждение проекта планировки территории по градостроительные планы разрабатывались и утверждались только на земельные участки предоставленные гражданам для ведения личного подсобного хозяйства или индивидуального жилищного строительства.

Соответственно в отношении земель общего пользования предназначенных для строительства линейного объекта, газораспределительных сетей в границах населённого пункта (улицы), ГПЗУ не разрабатываются.

Начальник ПКЦ



Ю.В. Барановская

Выписка из Единого государственного реестра недвижимости об объекте недвижимости
Сведения о характеристиках объекта недвижимости

На основании запроса от 03.03.2021 г., поступившего на рассмотрение 05.03.2021 г., сообщаем, что согласно записям Единого государственного реестра недвижимости:

Земельный участок			
(вид объекта недвижимости)			
Лист № ___ Раздела 1	Всего листов раздела 1 : ___	Всего разделов: ___	Всего листов выписки: ___
05.03.2021.№ 99/2021/379248727			
Кадастровый номер:		47:14:0519002:21	

Номер кадастрового квартала:	47:14:0519002
Дата присвоения кадастрового номера:	29.12.2015
Ранее присвоенный государственный учетный номер:	данные отсутствуют
Адрес:	Ленинградская область, Ломоносовский муниципальный район, Аннинское сельское поселение, д. Лесопитомник, участок 6
Площадь:	8802 +/- 33кв. м
Кадастровая стоимость, руб.:	4847613.48
Кадастровые номера расположенных в пределах земельного участка объектов недвижимости:	данные отсутствуют
Кадастровые номера объектов недвижимости, из которых образован объект недвижимости:	данные отсутствуют
Кадастровые номера образованных объектов недвижимости:	данные отсутствуют
Сведения о включении объекта недвижимости в состав предприятия как имущественного комплекса:	

Государственный регистратор		ФГИС ЕГРН
полное наименование должности	подпись	инициалы, фамилия

М.П.

Выписка из Единого государственного реестра недвижимости об объекте недвижимости
Сведения о характеристиках объекта недвижимости

Земельный участок			
(вид объекта недвижимости)			
Лист № ___ Раздела 1	Всего листов раздела 1 : ___	Всего разделов: ___	Всего листов выписки: ___
05.03.2021.№ 99/2021/379248727			
Кадастровый номер:		47:14:0519002:21	

Категория земель:	Земли населённых пунктов
Виды разрешенного использования:	Для размещения малоэтажной многоквартирной застройки
Сведения о кадастровом инженере:	Румянцева Алена Геннадьевна №78-15-992, АО "Валенс"
Сведения о лесах, водных объектах и об иных природных объектах, расположенных в пределах земельного участка:	данные отсутствуют
Сведения о том, что земельный участок полностью или частично расположен в границах зоны с особыми условиями использования территории или территории объекта культурного наследия	данные отсутствуют
Сведения о том, что земельный участок расположен в границах особой экономической зоны, территории опережающего социально-экономического развития, зоны территориального развития в Российской Федерации, игровой зоны:	данные отсутствуют
Сведения о том, что земельный участок расположен в границах особо охраняемой природной территории, охотничьих угодий, лесничеств, лесопарков:	данные отсутствуют
Сведения о результатах проведения государственного земельного надзора:	данные отсутствуют
Сведения о расположении земельного участка в границах территории, в отношении которой утвержден проект межевания территории:	данные отсутствуют

Государственный регистратор		ФГИС ЕГРН
полное наименование должности	подпись	инициалы, фамилия

М.П.

Выписка из Единого государственного реестра недвижимости об объекте недвижимости
Сведения о характеристиках объекта недвижимости

Земельный участок			
<small>(вид объекта недвижимости)</small>			
Лист № ___ Раздела 1	Всего листов раздела 1 : ___	Всего разделов: ___	Всего листов выписки: ___
05.03.2021.№ 99/2021/379248727			
Кадастровый номер:		47:14:0519002:21	

Условный номер земельного участка:	данные отсутствуют
Сведения о принятии акта и (или) заключении договора, предусматривающих предоставление в соответствии с земельным законодательством исполнительным органом государственной власти или органом местного самоуправления находящегося в государственной или муниципальной собственности земельного участка для строительства наемного дома социального использования или наемного дома коммерческого использования:	данные отсутствуют
Сведения о том, что земельный участок или земельные участки образованы на основании решения об изъятии земельного участка и (или) расположенного на нем объекта недвижимости для государственных или муниципальных нужд:	данные отсутствуют
Сведения о том, что земельный участок образован из земель или земельного участка, государственная собственность на которые не разграничена:	данные отсутствуют
Сведения о наличии земельного спора о местоположении границ земельных участков:	данные отсутствуют
Статус записи об объекте недвижимости:	Сведения об объекте недвижимости имеют статус "временные". Дата истечения срока действия временного характера - 2020-12-30
Особые отметки:	Сведения необходимые для заполнения раздела 2 отсутствуют. Сведения необходимые для заполнения раздела 4 отсутствуют.
Получатель выписки:	Рухлова Анна Николаевна

Государственный регистратор		ФГИС ЕГРН
полное наименование должности	подпись	инициалы, фамилия

М.П.

Государственный регистратор		ФГИС ЕГРН
полное наименование должности	подпись	инициалы, фамилия

М.П.

Выписка из Единого государственного реестра недвижимости об объекте недвижимости
Описание местоположения земельного участка

Земельный участок			
(вид объекта недвижимости)			
Лист № ___ Раздела 3	Всего листов раздела 3 : ___	Всего разделов: ___	Всего листов выписки: ___
05.03.2021.№ 99/2021/379248727			
Кадастровый номер:		47:14:0519002:21	

План (чертеж, схема) земельного участка			
			
Масштаб 1: данные отсутствуют	Условные обозначения:		

Государственный регистратор		ФГИС ЕГРН
полное наименование должности	подпись	инициалы, фамилия

М.П.

Выписка из Единого государственного реестра недвижимости об объекте недвижимости
Описание местоположения земельного участка

Земельный участок			
<small>(вид объекта недвижимости)</small>			
Лист № <u> </u> Раздела 3.1	Всего листов раздела 3.1 : <u> </u>	Всего разделов: <u> </u>	Всего листов выписки: <u> </u>
05.03.2021.№ 99/2021/379248727			
Кадастровый номер:		47:14:0519002:21	

Описание местоположения границ земельного участка							
Номер п/п	Номер точки		Дирекционный угол	Горизонтальное проложение, м	Описание закрепления на местности	Кадастровые номера смежных участков	Сведения об адресах правообладателей смежных земельных участков
	начальная	конечная					
1	2	3	4	5	6	7	8
1	1	2	данные отсутствуют	данные отсутствуют	данные отсутствуют	данные отсутствуют	данные отсутствуют
2	2	3	данные отсутствуют	данные отсутствуют	данные отсутствуют	данные отсутствуют	данные отсутствуют
3	3	4	данные отсутствуют	данные отсутствуют	данные отсутствуют	данные отсутствуют	данные отсутствуют
4	4	5	данные отсутствуют	данные отсутствуют	данные отсутствуют	данные отсутствуют	данные отсутствуют
5	5	6	данные отсутствуют	данные отсутствуют	данные отсутствуют	данные отсутствуют	данные отсутствуют
6	6	7	данные отсутствуют	данные отсутствуют	данные отсутствуют	данные отсутствуют	данные отсутствуют
7	7	8	данные отсутствуют	данные отсутствуют	данные отсутствуют	данные отсутствуют	данные отсутствуют
8	8	9	данные отсутствуют	данные отсутствуют	данные отсутствуют	данные отсутствуют	данные отсутствуют
9	9	10	данные отсутствуют	данные отсутствуют	данные отсутствуют	данные отсутствуют	данные отсутствуют
10	10	11	данные отсутствуют	данные отсутствуют	данные отсутствуют	данные отсутствуют	данные отсутствуют
11	11	12	данные отсутствуют	данные отсутствуют	данные отсутствуют	данные отсутствуют	данные отсутствуют
12	12	13	данные отсутствуют	данные отсутствуют	данные отсутствуют	данные отсутствуют	данные отсутствуют
13	13	14	данные отсутствуют	данные отсутствуют	данные отсутствуют	данные отсутствуют	данные отсутствуют
14	14	15	данные отсутствуют	данные отсутствуют	данные отсутствуют	данные отсутствуют	данные отсутствуют

			отсутствуют	отсутствуют				
15	15	1	данные отсутствуют	данные отсутствуют	данные отсутствуют	данные отсутствуют	данные отсутствуют	160

Государственный регистратор		ФГИС ЕГРН
полное наименование должности	подпись	инициалы, фамилия

М.П.

Выписка из Единого государственного реестра недвижимости об объекте недвижимости
Описание местоположения земельного участка

Земельный участок			
(вид объекта недвижимости)			
Лист № ___ Раздела 3.2	Всего листов раздела 3.2 : ___	Всего разделов: ___	Всего листов выписки: ___
05.03.2021 № 99/2021/379248727			
Кадастровый номер:		47:14:0519002:21	

Сведения о характерных точках границы земельного участка				
Система координат				
Зона №				
Номер точки	Координаты		Описание закрепления на местности	Средняя квадратическая погрешность определения координат характерных точек границ земельного участка, м
	X	Y		
1	2	3	4	5
1	420757.41	2198367.89	данные отсутствуют	0.1
2	420721.77	2198352.42	данные отсутствуют	0.1
3	420706.64	2198347.09	данные отсутствуют	0.1
4	420684.65	2198409.53	данные отсутствуют	0.1
5	420645.45	2198493.69	данные отсутствуют	0.1
6	420651.79	2198496.65	данные отсутствуют	0.1
7	420659.72	2198498.67	данные отсутствуют	0.1
8	420710.08	2198499.39	данные отсутствуют	0.1
9	420711.61	2198499.72	данные отсутствуют	0.1
10	420725.18	2198460.26	данные отсутствуют	0.1
11	420736.11	2198431.74	данные отсутствуют	0.1
12	420743.05	2198413.69	данные отсутствуют	0.1
13	420744.71	2198409.5	данные отсутствуют	0.1
14	420749.01	2198398.66	данные отсутствуют	0.1
15	420754.16	2198381.91	данные отсутствуют	0.1

Государственный регистратор		ФГИС ЕГРН
полное наименование должности	подпись	инициалы, фамилия

М.П.

Выписка из Единого государственного реестра недвижимости об объекте недвижимости
Сведения о характеристиках объекта недвижимости

На основании запроса от 11.01.2023 г., поступившего на рассмотрение 11.01.2023 г., сообщаем, что согласно записям Единого государственного реестра недвижимости:

Земельный участок			
(вид объекта недвижимости)			
Лист № ___ Раздела 1	Всего листов раздела 1 : ___	Всего разделов: ___	Всего листов выписки: ___
11.01.2023 № 99/2023/514585414			
Кадастровый номер:		47:14:0501004:85	

Номер кадастрового квартала:	47:14:0501004
Дата присвоения кадастрового номера:	17.02.2007
Ранее присвоенный государственный учетный номер:	данные отсутствуют
Адрес:	Ленинградская область, Ломоносовский район, МО "Аннинское сельское поселение", ЗАО "Победа" участок Рюмки, участок 84
Площадь:	21500 +/- 1283 кв. м
Кадастровая стоимость, руб.:	171140
Кадастровые номера расположенных в пределах земельного участка объектов недвижимости:	данные отсутствуют
Кадастровые номера объектов недвижимости, из которых образован объект недвижимости:	данные отсутствуют
Кадастровые номера образованных объектов недвижимости:	данные отсутствуют
Сведения о включении объекта недвижимости в состав предприятия как имущественного комплекса:	

Государственный регистратор		ФГИС ЕГРН
полное наименование должности	подпись	инициалы, фамилия

М.П.

Выписка из Единого государственного реестра недвижимости об объекте недвижимости
Сведения о характеристиках объекта недвижимости

Земельный участок			
<small>(вид объекта недвижимости)</small>			
Лист № ___ Раздела 1	Всего листов раздела 1 : ___	Всего разделов: ___	Всего листов выписки: ___
11.01.2023 № 99/2023/514585414			
Кадастровый номер:		47:14:0501004:85	

Категория земель:	Земли сельскохозяйственного назначения
Виды разрешенного использования:	Сельскохозяйственное производство
Сведения о кадастровом инженеру:	данные отсутствуют
Сведения о лесах, водных объектах и об иных природных объектах, расположенных в пределах земельного участка:	данные отсутствуют
Сведения о том, что земельный участок полностью или частично расположен в границах зоны с особыми условиями использования территории или территории объекта культурного наследия	данные отсутствуют
Сведения о том, что земельный участок расположен в границах особой экономической зоны, территории опережающего социально-экономического развития, зоны территориального развития в Российской Федерации, игровой зоны:	данные отсутствуют
Сведения о том, что земельный участок расположен в границах особо охраняемой природной территории, охотничьих угодий, лесничеств, лесопарков:	данные отсутствуют
Сведения о результатах проведения государственного земельного надзора:	данные отсутствуют
Сведения о расположении земельного участка в границах территории, в отношении которой утвержден проект межевания территории:	данные отсутствуют

Государственный регистратор		ФГИС ЕГРН
полное наименование должности	подпись	инициалы, фамилия

М.П.

Выписка из Единого государственного реестра недвижимости об объекте недвижимости
Сведения о характеристиках объекта недвижимости

Земельный участок			
<small>(вид объекта недвижимости)</small>			
Лист № ___ Раздела 1	Всего листов раздела 1 : ___	Всего разделов: ___	Всего листов выписки: ___
11.01.2023 № 99/2023/514585414			
Кадастровый номер:		47:14:0501004:85	

Условный номер земельного участка:	данные отсутствуют
Сведения о принятии акта и (или) заключении договора, предусматривающих предоставление в соответствии с земельным законодательством исполнительным органом государственной власти или органом местного самоуправления находящегося в государственной или муниципальной собственности земельного участка для строительства наемного дома социального использования или наемного дома коммерческого использования:	данные отсутствуют
Сведения о том, что земельный участок или земельные участки образованы на основании решения об изъятии земельного участка и (или) расположенного на нем объекта недвижимости для государственных или муниципальных нужд:	данные отсутствуют
Сведения о том, что земельный участок образован из земель или земельного участка, государственная собственность на которые не разграничена:	данные отсутствуют
Сведения о наличии земельного спора о местоположении границ земельных участков:	данные отсутствуют
Статус записи об объекте недвижимости:	Сведения об объекте недвижимости имеют статус "актуальные, ранее учтенные"
Особые отметки:	Сведения необходимые для заполнения раздела 2 отсутствуют. Сведения необходимые для заполнения раздела 3.1 отсутствуют.
Получатель выписки:	Лукашов Дмитрий Иванович

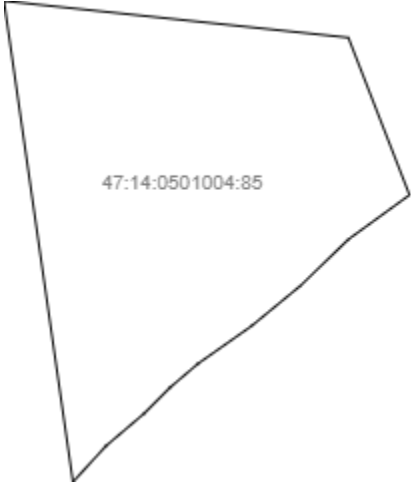
Государственный регистратор		ФГИС ЕГРН
полное наименование должности	подпись	инициалы, фамилия

М.П.

Государственный регистратор		ФГИС ЕГРН
полное наименование должности	подпись	инициалы, фамилия

М.П.

Земельный участок			
(вид объекта недвижимости)			
Лист № __ Раздела 3	Всего листов раздела 3 : __	Всего разделов: __	Всего листов выписки: __
11.01.2023 № 99/2023/514585414			
Кадастровый номер:		47:14:0501004:85	

План (чертеж, схема) земельного участка			
 The plan shows a single land plot with a complex, irregular shape. The plot is outlined in black and contains the identification number 47:14:0501004:85 in its center. The plot is situated on a white background within a larger rectangular frame.			
Масштаб 1: данные отсутствуют	Условные обозначения:		

Государственный регистратор		ФГИС ЕГРН
полное наименование должности	подпись	инициалы, фамилия

М.П.

Земельный участок			
(вид объекта недвижимости)			
Лист № ___ Раздела 3	Всего листов раздела 3 : ___	Всего разделов: ___	Всего листов выписки: ___
11.01.2023 № 99/2023/514585414			
Кадастровый номер:		47:14:0501004:85	

План (чертеж, схема) земельного участка			
Масштаб 1: данные отсутствуют	Условные обозначения:		

Государственный регистратор		ФГИС ЕГРН
полное наименование должности	подпись	инициалы, фамилия

М.П.

Выписка из Единого государственного реестра недвижимости об объекте недвижимости
Описание местоположения земельного участка

Земельный участок			
(вид объекта недвижимости)			
Лист № ___ Раздела 3.2	Всего листов раздела 3.2 : ___	Всего разделов: ___	Всего листов выписки: ___
11.01.2023 № 99/2023/514585414			
Кадастровый номер:		47:14:0501004:85	

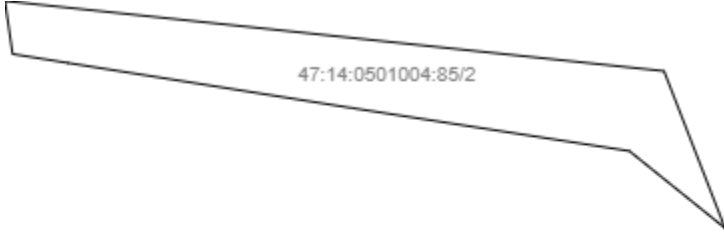
Сведения о характерных точках границы земельного участка				
Система координат				
Зона №				
Номер точки	Координаты		Описание закрепления на местности	Средняя квадратическая погрешность определения координат характерных точек границ земельного участка, м
	X	Y		
1	2	3	4	5
1	419824.38	2198355.57	данные отсутствуют	данные отсутствуют
2	419840.21	2198206.37	данные отсутствуют	данные отсутствуют
3	419632.26	2198236.24	данные отсутствуют	данные отсутствуют
4	419647.86	2198250.58	данные отсутствуют	данные отсутствуют
5	419661.86	2198267.09	данные отсутствуют	данные отсутствуют
6	419673.06	2198278.27	данные отсутствуют	данные отсутствуют
7	419683.4	2198290.43	данные отсутствуют	данные отсутствуют
8	419699.67	2198313.6	данные отсутствуют	данные отсутствуют
9	419717.15	2198334.87	данные отсутствуют	данные отсутствуют
10	419737.19	2198355.63	данные отсутствуют	данные отсутствуют
11	419756.34	2198382.05	данные отсутствуют	данные отсутствуют

Государственный регистратор		ФГИС ЕГРН
полное наименование должности	подпись	инициалы, фамилия

М.П.

Выписка из Единого государственного реестра недвижимости об объекте недвижимости
Сведения о частях земельного участка

Земельный участок			
(вид объекта недвижимости)			
Лист № ___ Раздела 4	Всего листов раздела 4 : ___	Всего разделов: ___	Всего листов выписки: ___
11.01.2023 № 99/2023/514585414			
Кадастровый номер:		47:14:0501004:85	

План (чертеж, схема) части земельного участка	Учетный номер части: 47:14:0501004:85/2
	
Масштаб 1: данные отсутствуют	Условные обозначения:

Государственный регистратор		ФГИС ЕГРН
полное наименование должности	подпись	инициалы, фамилия

М.П.

Выписка из Единого государственного реестра недвижимости об объекте недвижимости
Сведения о частях земельного участка

Земельный участок			
<small>(вид объекта недвижимости)</small>			
Лист № ___ Раздела 4.1	Всего листов раздела 4.1 : ___	Всего разделов: ___	Всего листов выписки: ___
11.01.2023 № 99/2023/514585414			
Кадастровый номер:		47:14:0501004:85	

Учетный номер части	Площадь (м ²)	Содержание ограничения в использовании или ограничения права на объект недвижимости или обременения объекта недвижимости
1	2	3
1	1723	Иные ограничения (обременения) прав, Временные. Дата истечения срока действия временного характера - 24.12.2014
2	2502	Ограничения прав на земельный участок, предусмотренные статьями 56, 56.1 Земельного кодекса Российской Федерации, 47.14.2.210, Договор подряда на выполнение комплекса работ № 15-7381 от 29.10.2015

Государственный регистратор		ФГИС ЕГРН
полное наименование должности	подпись	инициалы, фамилия

М.П.

Выписка из Единого государственного реестра недвижимости об объекте недвижимости
Сведения о частях земельного участка

Земельный участок			
<small>(вид объекта недвижимости)</small>			
Лист № ___ Раздела 4.2	Всего листов раздела 4.2 : ___	Всего разделов: ___	Всего листов выписки: ___
11.01.2023 № 99/2023/514585414			
Кадастровый номер:		47:14:0501004:85	

Сведения о характерных точках границы части (частей) земельного участка				
Учетный номер части: 1				
Система координат:				
Зона №				
Номер точки	Координаты, м		Описание закрепления на местности	Средняя квадратическая погрешность определения координат характерных точек границы части земельного участка, м
	X	Y		
1	2	3	4	5

Государственный регистратор		ФГИС ЕГРН
полное наименование должности	подпись	инициалы, фамилия

М.П.

Выписка из Единого государственного реестра недвижимости об объекте недвижимости
Сведения о частях земельного участка

Земельный участок			
<small>(вид объекта недвижимости)</small>			
Лист № __ Раздела 4.2	Всего листов раздела 4.2 : __	Всего разделов: __	Всего листов выписки: __
11.01.2023 № 99/2023/514585414			
Кадастровый номер:		47:14:0501004:85	

Сведения о характерных точках границы части (частей) земельного участка				
Учетный номер части: 2				
Система координат: МСК 47 зона 2				
Зона №				
Номер точки	Координаты, м		Описание закрепления на местности	Средняя квадратическая погрешность определения координат характерных точек границы части земельного участка, м
	X	Y		
1	2	3	4	5
1	419824.38	2198355.57	данные отсутствуют	данные отсутствуют
2	419840.21	2198206.37	данные отсутствуют	данные отсутствуют
2	419840.21	2198206.37	данные отсутствуют	данные отсутствуют
12	419828.23	2198208.09	данные отсутствуют	данные отсутствуют
13	419826.22	2198220.59	данные отсутствуют	0.1
14	419816.02	2198284.98	данные отсутствуют	0.1
15	419806.32	2198347.72	данные отсутствуют	0.1
16	419788.91	2198369.37	данные отсутствуют	данные отсутствуют

Государственный регистратор		ФГИС ЕГРН
полное наименование должности	подпись	инициалы, фамилия

М.П.

Выписка из Единого государственного реестра недвижимости об объекте недвижимости
Сведения о характеристиках объекта недвижимости

На основании запроса от 29.10.2022 г., поступившего на рассмотрение 30.10.2022 г., сообщаем, что согласно записям Единого государственного реестра недвижимости:

Земельный участок			
(вид объекта недвижимости)			
Лист № ___ Раздела 1	Всего листов раздела 1 : ___	Всего разделов: ___	Всего листов выписки: ___
30.10.2022 № 99/2022/502476826			
Кадастровый номер:		47:14:0503002:228	

Номер кадастрового квартала:	47:14:0503002
Дата присвоения кадастрового номера:	20.09.2022
Ранее присвоенный государственный учетный номер:	данные отсутствуют
Адрес:	Ленинградская область, Ломоносовский район, Ломоносовское лесничество, Володарское участковое лесничество квартал 198 выдел 12, квартал 199 выдел 9, квартал 200 выдел 14, квартал 204 часть выдела 6
Площадь:	27699 +/- 58 кв. м
Кадастровая стоимость, руб.:	данные отсутствуют
Кадастровые номера расположенных в пределах земельного участка объектов недвижимости:	данные отсутствуют
Кадастровые номера объектов недвижимости, из которых образован объект недвижимости:	47:14:0000000:32
Кадастровые номера образованных объектов недвижимости:	данные отсутствуют
Сведения о включении объекта недвижимости в состав предприятия как имущественного комплекса:	

Государственный регистратор		ФГИС ЕГРН
полное наименование должности	подпись	инициалы, фамилия

М.П.

Выписка из Единого государственного реестра недвижимости об объекте недвижимости
Сведения о характеристиках объекта недвижимости

Земельный участок			
<small>(вид объекта недвижимости)</small>			
Лист № ___ Раздела 1	Всего листов раздела 1 : ___	Всего разделов: ___	Всего листов выписки: ___
30.10.2022 № 99/2022/502476826			
Кадастровый номер:		47:14:0503002:228	

Категория земель:	Земли лесного фонда
Виды разрешенного использования:	строительство, реконструкция, эксплуатация линейных объектов (строительство и эксплуатация линейного объекта - дороги автомобильной по объекту: "Подъезд к д.Лесопитомник")
Сведения о кадастровом инженере:	Лазаренко Алексей Валентинович №78-16-1094
Сведения о лесах, водных объектах и об иных природных объектах, расположенных в пределах земельного участка:	данные отсутствуют
Сведения о том, что земельный участок полностью или частично расположен в границах зоны с особыми условиями использования территории или территории объекта культурного наследия	данные отсутствуют
Сведения о том, что земельный участок расположен в границах особой экономической зоны, территории опережающего социально-экономического развития, зоны территориального развития в Российской Федерации, игровой зоны:	данные отсутствуют
Сведения о том, что земельный участок расположен в границах особо охраняемой природной территории, охотничьих угодий, лесничеств, лесопарков:	данные отсутствуют
Сведения о результатах проведения государственного земельного надзора:	данные отсутствуют
Сведения о расположении земельного участка в границах территории, в отношении которой утвержден проект межевания территории:	данные отсутствуют

Государственный регистратор		ФГИС ЕГРН
полное наименование должности	подпись	инициалы, фамилия

М.П.

Выписка из Единого государственного реестра недвижимости об объекте недвижимости
Сведения о характеристиках объекта недвижимости

Земельный участок			
(вид объекта недвижимости)			
Лист № ___ Раздела 1	Всего листов раздела 1 : ___	Всего разделов: ___	Всего листов выписки: ___
30.10.2022.№ 99/2022/502476826			
Кадастровый номер:		47:14:0503002:228	

Условный номер земельного участка:	данные отсутствуют
Сведения о принятии акта и (или) заключении договора, предусматривающих предоставление в соответствии с земельным законодательством исполнительным органом государственной власти или органом местного самоуправления находящегося в государственной или муниципальной собственности земельного участка для строительства наемного дома социального использования или наемного дома коммерческого использования:	данные отсутствуют
Сведения о том, что земельный участок или земельные участки образованы на основании решения об изъятии земельного участка и (или) расположенного на нем объекта недвижимости для государственных или муниципальных нужд:	данные отсутствуют
Сведения о том, что земельный участок образован из земель или земельного участка, государственная собственность на которые не разграничена:	данные отсутствуют
Сведения о наличии земельного спора о местоположении границ земельных участков:	данные отсутствуют
Статус записи об объекте недвижимости:	Сведения об объекте недвижимости имеют статус "актуальные"
Особые отметки:	Для данного земельного участка обеспечен доступ посредством земельного участка (земельных участков) с кадастровым номером (кадастровыми номерами) 47:14:0503002:15, 47:14:0000000:32. Сведения о видах разрешенного использования имеют статус «Актуальные незасвидетельствованные». Право (ограничение права, обременение объекта недвижимости) зарегистрировано на данный объект недвижимости с видами разрешенного использования отсутствует. Сведения необходимые для заполнения раздела 3.1 отсутствуют. Сведения необходимые для заполнения раздела 4 отсутствуют.
Получатель выписки:	Леонец Александр Сергеевич

Государственный регистратор		ФГИС ЕГРН
полное наименование должности	подпись	инициалы, фамилия

М.П.

Выписка из Единого государственного реестра недвижимости об объекте недвижимости
Сведения о зарегистрированных правах


Земельный участок	
(вид объекта недвижимости)	
Лист № ___ Раздела 2	Всего листов раздела 2 : ___
Всего разделов: ___	
Всего листов выписки: ___	
30.10.2022.№ 99/2022/502476826	
Кадастровый номер:	47:14:0503002:228
1. Правообладатель (правообладатели):	1.1. Российская Федерация
2. Вид, номер и дата государственной регистрации права:	2.1. Собственность, № 47:14:0503002:228-47/167/2022-1 от 20.09.2022
3. Ограничение прав и обременение объекта недвижимости:	не зарегистрировано
4. Договоры участия в долевом строительстве:	данные отсутствуют
5. Заявленные в судебном порядке права требования:	данные отсутствуют
6. Сведения о возражении в отношении зарегистрированного права:	данные отсутствуют
7. Сведения о наличии решения об изъятии объекта недвижимости для государственных и муниципальных нужд:	данные отсутствуют
8. Сведения о невозможности государственной регистрации без личного участия правообладателя или его законного представителя:	
9. Правопритязания и сведения о наличии поступивших, но не рассмотренных заявлений о проведении государственной регистрации права (перехода, прекращения права), ограничения права или обременения объекта недвижимости, сделки в отношении объекта недвижимости:	данные отсутствуют
10. Сведения об осуществлении государственной регистрации сделки, права, ограничения права без необходимого в силу закона согласия третьего лица, органа:	данные отсутствуют
11. Сведения о невозможности государственной регистрации перехода, прекращения, ограничения права на земельный участок из земель сельскохозяйственного назначения:	

Государственный регистратор		ФГИС ЕГРН
полное наименование должности	подпись	инициалы, фамилия

М.П.

Выписка из Единого государственного реестра недвижимости об объекте недвижимости
Описание местоположения земельного участка

Земельный участок			
(вид объекта недвижимости)			
Лист № ___ Раздела 3	Всего листов раздела 3 : ___	Всего разделов: ___	Всего листов выписки: ___
30.10.2022 № 99/2022/502476826			
Кадастровый номер:		47:14:0503002:228	

План (чертеж, схема) земельного участка			
			
Масштаб 1: данные отсутствуют	Условные обозначения:		

Государственный регистратор		ФГИС ЕГРН
полное наименование должности	подпись	инициалы, фамилия

М.П.

Выписка из Единого государственного реестра недвижимости об объекте недвижимости
Описание местоположения земельного участка

Земельный участок			
(вид объекта недвижимости)			
Лист № __ Раздела 3.2	Всего листов раздела 3.2 : __	Всего разделов: __	Всего листов выписки: __
30.10.2022.№ 99/2022/502476826			
Кадастровый номер:		47:14:0503002:228	

Сведения о характерных точках границы земельного участка				
Система координат				
Зона №				
Номер точки	Координаты		Описание закрепления на местности	Средняя квадратическая погрешность определения координат характерных точек границ земельного участка, м
	X	Y		
1	2	3	4	5
1	420631.93	2198916.43	данные отсутствуют	данные отсутствуют
2	420630.15	2198929.47	данные отсутствуют	данные отсутствуют
3	420623.21	2198986.47	данные отсутствуют	данные отсутствуют
4	420623.18	2199021.18	данные отсутствуют	данные отсутствуют
5	420624.28	2199038.31	данные отсутствуют	данные отсутствуют
6	420626.12	2199057.95	данные отсутствуют	данные отсутствуют
7	420630.31	2199081.33	данные отсутствуют	данные отсутствуют
8	420635.38	2199100.62	данные отсутствуют	данные отсутствуют
9	420640.88	2199119.8	данные отсутствуют	данные отсутствуют
10	420653.93	2199158.99	данные отсутствуют	данные отсутствуют
11	420665.27	2199194.06	данные отсутствуют	данные отсутствуют
12	420677.69	2199232.03	данные отсутствуют	данные отсутствуют
13	420680.71	2199241.1	данные отсутствуют	данные отсутствуют
14	420684.84	2199254.8	данные отсутствуют	данные отсутствуют
15	420700.05	2199299.76	данные отсутствуют	данные отсутствуют

Государственный регистратор		ФГИС ЕГРН
полное наименование должности	подпись	инициалы, фамилия

М.П.

Выписка из Единого государственного реестра недвижимости об объекте недвижимости
Описание местоположения земельного участка

Земельный участок			
(вид объекта недвижимости)			
Лист № __ Раздела 3.2	Всего листов раздела 3.2 : __	Всего разделов: __	Всего листов выписки: __
30.10.2022.№ 99/2022/502476826			
Кадастровый номер:		47:14:0503002:228	

Сведения о характерных точках границы земельного участка				
Система координат				
Зона №				
Номер точки	Координаты		Описание закрепления на местности	Средняя квадратическая погрешность определения координат характерных точек границ земельного участка, м
	X	Y		
1	2	3	4	5
16	420702.92	2199308.43	данные отсутствуют	данные отсутствуют
17	420708.45	2199325.79	данные отсутствуют	данные отсутствуют
18	420710.65	2199334.5	данные отсутствуют	данные отсутствуют
19	420713.65	2199348.28	данные отсутствуют	данные отсутствуют
20	420715.39	2199370.15	данные отсутствуют	данные отсутствуют
21	420715.71	2199385.13	данные отсутствуют	данные отсутствуют
22	420714.72	2199401	данные отсутствуют	данные отсутствуют
23	420712.21	2199419.16	данные отсутствуют	данные отсутствуют
24	420707.61	2199445.18	данные отсутствуют	данные отсутствуют
25	420699.58	2199483.63	данные отсутствуют	данные отсутствуют
26	420691.99	2199519.55	данные отсутствуют	данные отсутствуют
27	420671.55	2199615.22	данные отсутствуют	данные отсутствуют
28	420659.98	2199670.02	данные отсутствуют	данные отсутствуют
29	420654.6	2199697.3	данные отсутствуют	данные отсутствуют
30	420642.93	2199751.52	данные отсутствуют	данные отсутствуют

Государственный регистратор		ФГИС ЕГРН
полное наименование должности	подпись	инициалы, фамилия

М.П.

Выписка из Единого государственного реестра недвижимости об объекте недвижимости
Описание местоположения земельного участка

Земельный участок			
(вид объекта недвижимости)			
Лист № __ Раздела 3.2	Всего листов раздела 3.2 : __	Всего разделов: __	Всего листов выписки: __
30.10.2022.№ 99/2022/502476826			
Кадастровый номер:		47:14:0503002:228	

Сведения о характерных точках границы земельного участка				
Система координат				
Зона №				
Номер точки	Координаты		Описание закрепления на местности	Средняя квадратическая погрешность определения координат характерных точек границ земельного участка, м
	X	Y		
1	2	3	4	5
31	420639.01	2199773.31	данные отсутствуют	данные отсутствуют
32	420628.72	2199824.93	данные отсутствуют	данные отсутствуют
33	420617.62	2199879.9	данные отсутствуют	данные отсутствуют
34	420612.87	2199900.8	данные отсутствуют	данные отсутствуют
35	420609.35	2199920.77	данные отсутствуют	данные отсутствуют
36	420606.21	2199945.77	данные отсутствуют	данные отсутствуют
37	420604.17	2199968.44	данные отсутствуют	данные отсутствуют
38	420602.24	2199994.32	данные отсутствуют	данные отсутствуют
39	420597.4	2200057.81	данные отсутствуют	данные отсутствуют
40	420594.19	2200102.09	данные отсутствуют	данные отсутствуют
41	420591.25	2200143.21	данные отсутствуют	данные отсутствуют
42	420589.25	2200167.49	данные отсутствуют	данные отсутствуют
43	420586.92	2200187.68	данные отсутствуют	данные отсутствуют
44	420584.53	2200202.52	данные отсутствуют	данные отсутствуют
45	420580.29	2200219.72	данные отсутствуют	данные отсутствуют

Государственный регистратор		ФГИС ЕГРН
полное наименование должности	подпись	инициалы, фамилия

М.П.

Выписка из Единого государственного реестра недвижимости об объекте недвижимости
Описание местоположения земельного участка

Земельный участок			
(вид объекта недвижимости)			
Лист № __ Раздела 3.2	Всего листов раздела 3.2 : __	Всего разделов: __	Всего листов выписки: __
30.10.2022.№ 99/2022/502476826			
Кадастровый номер:		47:14:0503002:228	

Сведения о характерных точках границы земельного участка				
Система координат				
Зона №				
Номер точки	Координаты		Описание закрепления на местности	Средняя квадратическая погрешность определения координат характерных точек границ земельного участка, м
	X	Y		
1	2	3	4	5
46	420566.72	2200261.43	данные отсутствуют	данные отсутствуют
47	420550.14	2200312.47	данные отсутствуют	данные отсутствуют
48	420542.86	2200337.3	данные отсутствуют	данные отсутствуют
49	420531.04	2200376.3	данные отсутствуют	данные отсутствуют
50	420520.32	2200410.58	данные отсутствуют	данные отсутствуют
51	420513.37	2200431.01	данные отсутствуют	данные отсутствуют
52	420508.4	2200448.05	данные отсутствуют	данные отсутствуют
53	420494.89	2200490.62	данные отсутствуют	данные отсутствуют
54	420482.17	2200532.36	данные отсутствуют	данные отсутствуют
55	420471.6	2200569.09	данные отсутствуют	данные отсутствуют
56	420464.02	2200607.1	данные отсутствуют	данные отсутствуют
57	420459.71	2200632.05	данные отсутствуют	данные отсутствуют
58	420456.78	2200649.2	данные отсутствуют	данные отсутствуют
59	420453.85	2200668.02	данные отсутствуют	данные отсутствуют
60	420451.8	2200684.5	данные отсутствуют	данные отсутствуют

Государственный регистратор		ФГИС ЕГРН
полное наименование должности	подпись	инициалы, фамилия

М.П.

Выписка из Единого государственного реестра недвижимости об объекте недвижимости
Описание местоположения земельного участка

Земельный участок			
(вид объекта недвижимости)			
Лист № __ Раздела 3.2	Всего листов раздела 3.2 : __	Всего разделов: __	Всего листов выписки: __
30.10.2022.№ 99/2022/502476826			
Кадастровый номер:		47:14:0503002:228	

Сведения о характерных точках границы земельного участка				
Система координат				
Зона №				
Номер точки	Координаты		Описание закрепления на местности	Средняя квадратическая погрешность определения координат характерных точек границ земельного участка, м
	X	Y		
1	2	3	4	5
61	420440.63	2200770.31	данные отсутствуют	данные отсутствуют
62	420436.92	2200795.7	данные отсутствуют	данные отсутствуют
63	420432.45	2200831.69	данные отсутствуют	данные отсутствуют
64	420425.33	2200829.67	данные отсутствуют	данные отсутствуют
65	420418.7	2200830.36	данные отсутствуют	данные отсутствуют
66	420423.08	2200793.61	данные отсутствуют	данные отсутствуют
67	420426.76	2200768.38	данные отсутствуют	данные отсутствуют
68	420438.56	2200682.2	данные отсутствуют	данные отсутствуют
69	420443.27	2200646.96	данные отсутствуют	данные отсутствуют
70	420449.58	2200609.61	данные отсутствуют	данные отсутствуют
71	420454.42	2200583.85	данные отсутствуют	данные отсутствуют
72	420458.45	2200565.45	данные отсутствуют	данные отсутствуют
73	420469.87	2200525.59	данные отсутствуют	данные отсутствуют
74	420482.63	2200483.76	данные отсутствуют	данные отсутствуют
75	420506.17	2200409.82	данные отсутствуют	данные отсутствуют

Государственный регистратор		ФГИС ЕГРН
полное наименование должности	подпись	инициалы, фамилия

М.П.

Выписка из Единого государственного реестра недвижимости об объекте недвижимости
Описание местоположения земельного участка

Земельный участок			
(вид объекта недвижимости)			
Лист № __ Раздела 3.2	Всего листов раздела 3.2 : __	Всего разделов: __	Всего листов выписки: __
30.10.2022.№ 99/2022/502476826			
Кадастровый номер:		47:14:0503002:228	

Сведения о характерных точках границы земельного участка				
Система координат				
Зона №				
Номер точки	Координаты		Описание закрепления на местности	Средняя квадратическая погрешность определения координат характерных точек границ земельного участка, м
	X	Y		
1	2	3	4	5
76	420514.83	2200375.77	данные отсутствуют	данные отсутствуют
77	420519.43	2200359.72	данные отсутствуют	данные отсутствуют
78	420525.01	2200341.65	данные отсутствуют	данные отсутствуют
79	420529.32	2200329.21	данные отсутствуют	данные отсутствуют
80	420532.85	2200317.55	данные отсутствуют	данные отсутствуют
81	420535.87	2200305.96	данные отсутствуют	данные отсутствуют
82	420544.05	2200282.09	данные отсутствуют	данные отсутствуют
83	420556.51	2200244.31	данные отсутствуют	данные отсутствуют
84	420562.02	2200226.68	данные отсутствуют	данные отсутствуют
85	420566.38	2200210.38	данные отсутствуют	данные отсутствуют
86	420570.05	2200198.57	данные отсутствуют	данные отсутствуют
87	420574.29	2200168.97	данные отсутствуют	данные отсутствуют
88	420575.37	2200156.66	данные отсутствуют	данные отсутствуют
89	420576.41	2200139.68	данные отсутствуют	данные отсутствуют
90	420576.39	2200130.37	данные отсутствуют	данные отсутствуют

Государственный регистратор		ФГИС ЕГРН
полное наименование должности	подпись	инициалы, фамилия

М.П.

Выписка из Единого государственного реестра недвижимости об объекте недвижимости
Описание местоположения земельного участка

Земельный участок			
(вид объекта недвижимости)			
Лист № ___ Раздела 3.2	Всего листов раздела 3.2 : ___	Всего разделов: ___	Всего листов выписки: ___
30.10.2022.№ 99/2022/502476826			
Кадастровый номер:		47:14:0503002:228	

Сведения о характерных точках границы земельного участка				
Система координат				
Зона №				
Номер точки	Координаты		Описание закрепления на местности	Средняя квадратическая погрешность определения координат характерных точек границ земельного участка, м
	X	Y		
1	2	3	4	5
91	420580.68	2200097.35	данные отсутствуют	данные отсутствуют
92	420583.27	2200062.5	данные отсутствуют	данные отсутствуют
93	420589.52	2199977.89	данные отсутствуют	данные отсутствуют
94	420591.8	2199951.64	данные отсутствуют	данные отсутствуют
95	420593.66	2199933.82	данные отсутствуют	данные отсутствуют
96	420595.62	2199919.43	данные отсутствуют	данные отсутствуют
97	420598.95	2199900.47	данные отсутствуют	данные отсутствуют
98	420604.07	2199878.99	данные отсутствуют	данные отсутствуют
99	420621.8	2199790.17	данные отсутствуют	данные отсутствуют
100	420628.61	2199753.57	данные отсутствуют	данные отсутствуют
101	420635.61	2199720.71	данные отсутствуют	данные отсутствуют
102	420638.94	2199705.2	данные отсутствуют	данные отсутствуют
103	420646.07	2199671.57	данные отсутствуют	данные отсутствуют
104	420659.89	2199605.82	данные отсутствуют	данные отсутствуют
105	420667.35	2199570.35	данные отсутствуют	данные отсутствуют

Государственный регистратор		ФГИС ЕГРН
полное наименование должности	подпись	инициалы, фамилия

М.П.

Выписка из Единого государственного реестра недвижимости об объекте недвижимости
Описание местоположения земельного участка

Земельный участок			
(вид объекта недвижимости)			
Лист № __ Раздела 3.2	Всего листов раздела 3.2 : __	Всего разделов: __	Всего листов выписки: __
30.10.2022.№ 99/2022/502476826			
Кадастровый номер:		47:14:0503002:228	

Сведения о характерных точках границы земельного участка				
Система координат				
Зона №				
Номер точки	Координаты		Описание закрепления на местности	Средняя квадратическая погрешность определения координат характерных точек границ земельного участка, м
	X	Y		
1	2	3	4	5
106	420682.75	2199498.45	данные отсутствуют	данные отсутствуют
107	420689.25	2199467.49	данные отсутствуют	данные отсутствуют
108	420692.54	2199451.03	данные отсутствуют	данные отсутствуют
109	420698.96	2199416.92	данные отсутствуют	данные отсутствуют
110	420701.21	2199400.68	данные отсутствуют	данные отсутствуют
111	420700.1	2199386.31	данные отсутствуют	данные отсутствуют
112	420699.64	2199372.21	данные отсутствуют	данные отсутствуют
113	420696.43	2199353.84	данные отсутствуют	данные отсутствуют
114	420695.45	2199342.46	данные отсутствуют	данные отсутствуют
115	420693.83	2199334.11	данные отсутствуют	данные отсутствуют
116	420688.34	2199316.23	данные отсутствуют	данные отсутствуют
117	420683.92	2199300.08	данные отсутствуют	данные отсутствуют
118	420674.9	2199273.93	данные отсутствуют	данные отсутствуют
119	420668.56	2199250.33	данные отсутствуют	данные отсутствуют
120	420660.69	2199225.71	данные отсутствуют	данные отсутствуют

Государственный регистратор		ФГИС ЕГРН
полное наименование должности	подпись	инициалы, фамилия

М.П.

Выписка из Единого государственного реестра недвижимости об объекте недвижимости
Описание местоположения земельного участка

Земельный участок			
(вид объекта недвижимости)			
Лист № __ Раздела 3.2	Всего листов раздела 3.2 : __	Всего разделов: __	Всего листов выписки: __
30.10.2022.№ 99/2022/502476826			
Кадастровый номер:		47:14:0503002:228	

Сведения о характерных точках границы земельного участка				
Система координат				
Зона №				
Номер точки	Координаты		Описание закрепления на местности	Средняя квадратическая погрешность определения координат характерных точек границ земельного участка, м
	X	Y		
1	2	3	4	5
121	420656.92	2199215.2	данные отсутствуют	данные отсутствуют
122	420653.98	2199208.22	данные отсутствуют	данные отсутствуют
123	420649.08	2199194.15	данные отсутствуют	данные отсутствуют
124	420646.53	2199185.85	данные отсутствуют	данные отсутствуют
125	420643.95	2199175.58	данные отсутствуют	данные отсутствуют
126	420632.66	2199139.42	данные отсутствуют	данные отсутствуют
127	420621.22	2199103.87	данные отсутствуют	данные отсутствуют
128	420616.46	2199084.79	данные отсутствуют	данные отсутствуют
129	420612.57	2199063.1	данные отсутствуют	данные отсутствуют
130	420609.81	2199039.43	данные отсутствуют	данные отсутствуют
131	420608.85	2199014.61	данные отсутствуют	данные отсутствуют
132	420609.73	2198979.5	данные отсутствуют	данные отсутствуют
133	420613.09	2198952.04	данные отсутствуют	данные отсутствуют
134	420614.25	2198952.26	данные отсутствуют	данные отсутствуют
135	420618.19	2198920.25	данные отсутствуют	данные отсутствуют

Государственный регистратор		ФГИС ЕГРН
полное наименование должности	подпись	инициалы, фамилия

М.П.

Выписка из Единого государственного реестра недвижимости об объекте недвижимости
Описание местоположения земельного участка

Земельный участок			
(вид объекта недвижимости)			
Лист № __ Раздела 3.2	Всего листов раздела 3.2 : __	Всего разделов: __	Всего листов выписки: __
30.10.2022.№ 99/2022/502476826			
Кадастровый номер:		47:14:0503002:228	

Сведения о характерных точках границы земельного участка				
Система координат				
Зона №				
Номер точки	Координаты		Описание закрепления на местности	Средняя квадратическая погрешность определения координат характерных точек границ земельного участка, м
	X	Y		
1	2	3	4	5
136	420624.72	2198924.97	данные отсутствуют	данные отсутствуют
137	420628.69	2198914.35	данные отсутствуют	данные отсутствуют

Государственный регистратор		ФГИС ЕГРН
полное наименование должности	подпись	инициалы, фамилия

М.П.

Выписка из Единого государственного реестра недвижимости об объекте недвижимости

Сведения о характеристиках объекта недвижимости

На основании запроса от 24.05.2022 г., поступившего на рассмотрение 24.05.2022 г., сообщаем, что согласно записям Единого государственного реестра недвижимости:

Земельный участок			
(вид объекта недвижимости)			
Лист № ___ Раздела 1	Всего листов раздела 1 : ___	Всего разделов: ___	Всего листов выписки: ___
24.05.2022.№ 99/2022/469099071			
Кадастровый номер:		47:14:0000000:39109	

Номер кадастрового квартала:	47:14:0000000
Дата присвоения кадастрового номера:	30.12.2016
Ранее присвоенный государственный учетный номер:	данные отсутствуют
Адрес:	Ленинградская область, Ломоносовский муниципальный район, Ломоносовское лесничество, участковые лесничества: Сосновоборское кв.1—16,20-25,28-31,36-40,46-47,54-56,64-73,81-90,99-109,111-128,132-149,154-171,176-192,194-222, Приморское кв.1-170, Копорское кв.1-15,21-40,44-188, Лопухинское кв.1-193, Гостилицкое кв.1-171, Кипенское кв.1,3,4,6-94, Володарское кв.9-74,77-136,138,141-150,168-178,180-209,220, Ломоносовское кв.1,201,301-315,401-406,501-509,601-610,701,801,901-903,1001-1002.
Площадь:	38401022 +/- 10844кв. м
Кадастровая стоимость, руб.:	27571933.8
Кадастровые номера расположенных в пределах земельного участка объектов недвижимости:	данные отсутствуют
Кадастровые номера объектов недвижимости, из которых образован объект недвижимости:	данные отсутствуют
Кадастровые номера образованных объектов недвижимости:	данные отсутствуют
Сведения о включении объекта недвижимости в состав предприятия как имущественного комплекса:	

Государственный регистратор		ФГИС ЕГРН
полное наименование должности	подпись	инициалы, фамилия

М.П.

Земельный участок			
(вид объекта недвижимости)			
Лист № ___ Раздела 1	Всего листов раздела 1 : ___	Всего разделов: ___	Всего листов выписки: ___
24.05.2022 № 99/2022/469099071			
Кадастровый номер:		47:14:0000000:39109	

Категория земель:	Земли лесного фонда
Виды разрешенного использования:	-
Сведения о кадастровом инженерере:	данные отсутствуют
Сведения о лесах, водных объектах и об иных природных объектах, расположенных в пределах земельного участка:	данные отсутствуют
Сведения о том, что земельный участок полностью или частично расположен в границах зоны с особыми условиями использования территории или территории объекта культурного наследия	данные отсутствуют
Сведения о том, что земельный участок расположен в границах особой экономической зоны, территории опережающего социально-экономического развития, зоны территориального развития в Российской Федерации, игровой зоны:	данные отсутствуют
Сведения о том, что земельный участок расположен в границах особо охраняемой природной территории, охотничьих угодий, лесничеств, лесопарков:	данные отсутствуют
Сведения о результатах проведения государственного земельного надзора:	данные отсутствуют
Сведения о расположении земельного участка в границах территории, в отношении которой утвержден проект межевания территории:	данные отсутствуют

Государственный регистратор		ФГИС ЕГРН
полное наименование должности	подпись	инициалы, фамилия

М.П.

Земельный участок			
(вид объекта недвижимости)			
Лист № ___ Раздела 1	Всего листов раздела 1 : ___	Всего разделов: ___	Всего листов выписки: ___
24.05.2022 № 99/2022/469099071			
Кадастровый номер:		47:14:0000000:39109	

Условный номер земельного участка:	данные отсутствуют
Сведения о принятии акта и (или) заключении договора, предусматривающих предоставление в соответствии с земельным законодательством исполнительным органом государственной власти или органом местного самоуправления находящегося в государственной или муниципальной собственности земельного участка для строительства наемного дома социального использования или наемного дома коммерческого использования:	данные отсутствуют
Сведения о том, что земельный участок или земельные участки образованы на основании решения об изъятии земельного участка и (или) расположенного на нем объекта недвижимости для государственных или муниципальных нужд:	данные отсутствуют
Сведения о том, что земельный участок образован из земель или земельного участка, государственная собственность на которые не разграничена:	данные отсутствуют
Сведения о наличии земельного спора о местоположении границ земельных участков:	данные отсутствуют
Статус записи об объекте недвижимости:	Сведения об объекте недвижимости имеют статус "актуальные, ранее учтенные"
Особые отметки:	Сведения о категории земель, площади имеют статус «Актуальные незасвидетельствованные». Право (ограничение права, обременение объекта недвижимости) зарегистрировано на данный объект недвижимости с категорией земель отсутствует, площадью 38400372 кв.м. Сведения необходимые для заполнения раздела 2 отсутствуют. Сведения необходимые для заполнения раздела 3.1 отсутствуют. Сведения необходимые для заполнения раздела 4 отсутствуют.
Получатель выписки:	Красоткина Елена Николаевна


Государственный регистратор		ФГИС ЕГРН
полное наименование должности	подпись	инициалы, фамилия

Выписка из Единого государственного реестра недвижимости об объекте недвижимости
Сведения о зарегистрированных правах

Государственный регистратор		ФГИС ЕГРН
полное наименование должности	подпись	инициалы, фамилия

М.П.

Земельный участок			
(вид объекта недвижимости)			
Лист № __ Раздела 3	Всего листов раздела 3 : __	Всего разделов: __	Всего листов выписки: __
24.05.2022.№ 99/2022/469099071			
Кадастровый номер:		47:14:0000000:39109	

План (чертеж, схема) земельного участка			
			
Масштаб 1: данные отсутствуют	Условные обозначения:		

Государственный регистратор		ФГИС ЕГРН
полное наименование должности	подпись	инициалы, фамилия

М.П.

Земельный участок			
(вид объекта недвижимости)			
Лист № ___ Раздела 3.2	Всего листов раздела 3.2 : ___	Всего разделов: ___	Всего листов выписки: ___
24.05.2022.№ 99/2022/469099071			
Кадастровый номер:		47:14:0000000:39109	

Сведения о характерных точках границы земельного участка				
Система координат				
Зона №				
Номер точки	Координаты		Описание закрепления на местности	Средняя квадратическая погрешность определения координат характерных точек границ земельного участка, м
	X	Y		
1	2	3	4	5
1	422116.1	2196113.55	данные отсутствуют	данные отсутствуют
2	422136.36	2196124.18	данные отсутствуют	данные отсутствуют
3	422155.93	2196127.64	данные отсутствуют	данные отсутствуют
4	422447.29	2196152.01	данные отсутствуют	данные отсутствуют
5	422458.68	2196153.5	данные отсутствуют	данные отсутствуют
6	422455.18	2196182.84	данные отсутствуют	данные отсутствуют
7	422454.8	2196186.59	данные отсутствуют	данные отсутствуют
8	422445.6	2196287.34	данные отсутствуют	данные отсутствуют
9	422436.08	2196286.18	данные отсутствуют	данные отсутствуют
10	422430.59	2196302.44	данные отсутствуют	данные отсутствуют
11	422419.51	2196300.69	данные отсутствуют	данные отсутствуют
12	422397.29	2196297.95	данные отсутствуют	данные отсутствуют
13	422383.88	2196294.41	данные отсутствуют	данные отсутствуют
14	422342.41	2196316.27	данные отсутствуют	данные отсутствуют
15	422326.9	2196386.52	данные отсутствуют	данные отсутствуют

Государственный регистратор		ФГИС ЕГРН
полное наименование должности	подпись	инициалы, фамилия

М.П.

Земельный участок			
(вид объекта недвижимости)			
Лист № ___ Раздела 3.2	Всего листов раздела 3.2 : ___	Всего разделов: ___	Всего листов выписки: ___
24.05.2022 № 99/2022/469099071			
Кадастровый номер:		47:14:0000000:39109	

Сведения о характерных точках границы земельного участка				
Система координат				
Зона №				
Номер точки	Координаты		Описание закрепления на местности	Средняя квадратическая погрешность определения координат характерных точек границ земельного участка, м
	X	Y		
1	2	3	4	5
16	422268.27	2196659.13	данные отсутствуют	данные отсутствуют
17	422181.34	2196761.82	данные отсутствуют	данные отсутствуют
18	422147.31	2196852.01	данные отсутствуют	данные отсутствуют
19	422118.78	2196927.65	данные отсутствуют	данные отсутствуют
20	422173.14	2197064.95	данные отсутствуют	данные отсутствуют
21	422283.07	2197130.55	данные отсутствуют	данные отсутствуют
22	422601.53	2197237.54	данные отсутствуют	данные отсутствуют
23	422600.63	2197268.79	данные отсутствуют	данные отсутствуют
24	422599.9	2197291.88	данные отсутствуют	данные отсутствуют
25	422670.09	2197325.66	данные отсутствуют	данные отсутствуют
26	422687.18	2197332.77	данные отсутствуют	данные отсутствуют
27	422711.38	2197343.82	данные отсутствуют	данные отсутствуют
28	422799.68	2197385.04	данные отсутствуют	данные отсутствуют
29	422845.94	2197387.35	данные отсутствуют	данные отсутствуют
30	422938.81	2197394.46	данные отсутствуют	данные отсутствуют

Государственный регистратор		ФГИС ЕГРН
полное наименование должности	подпись	инициалы, фамилия

М.П.

Земельный участок			
(вид объекта недвижимости)			
Лист № ___ Раздела 3.2	Всего листов раздела 3.2 : ___	Всего разделов: ___	Всего листов выписки: ___
24.05.2022 № 99/2022/469099071			
Кадастровый номер:		47:14:0000000:39109	

Сведения о характерных точках границы земельного участка				
Система координат				
Зона №				
Номер точки	Координаты		Описание закрепления на местности	Средняя квадратическая погрешность определения координат характерных точек границ земельного участка, м
	X	Y		
1	2	3	4	5
31	422992.68	2197399	данные отсутствуют	данные отсутствуют
32	422992.25	2197425.32	данные отсутствуют	данные отсутствуют
33	422991.82	2197563.29	данные отсутствуют	данные отсутствуют
34	422958.32	2197570.24	данные отсутствуют	данные отсутствуют
35	422915.06	2197578.29	данные отсутствуют	данные отсутствуют
36	422854.7	2197590.38	данные отсутствуют	данные отсутствуют
37	422854.57	2197597.87	данные отсутствуют	данные отсутствуют
38	422851.43	2197779.14	данные отсутствуют	данные отсутствуют
39	422852.64	2197941.01	данные отсутствуют	данные отсутствуют
40	422852.08	2198028.93	данные отсутствуют	данные отсутствуют
41	422850.55	2198132.24	данные отсутствуют	данные отсутствуют
42	422850.46	2198151.03	данные отсутствуют	данные отсутствуют
43	422850.29	2198208.93	данные отсутствуют	данные отсутствуют
44	422849.88	2198248.12	данные отсутствуют	данные отсутствуют
45	422849.53	2198267.72	данные отсутствуют	данные отсутствуют

Государственный регистратор		ФГИС ЕГРН
полное наименование должности	подпись	инициалы, фамилия

М.П.

Земельный участок			
(вид объекта недвижимости)			
Лист № __ Раздела 3.2	Всего листов раздела 3.2 : __	Всего разделов: __	Всего листов выписки: __
24.05.2022 № 99/2022/469099071			
Кадастровый номер:		47:14:0000000:39109	

Сведения о характерных точках границы земельного участка				
Система координат				
Зона №				
Номер точки	Координаты		Описание закрепления на местности	Средняя квадратическая погрешность определения координат характерных точек границ земельного участка, м
	X	Y		
1	2	3	4	5
46	422847.64	2198446.71	данные отсутствуют	данные отсутствуют
47	422846.28	2198498.93	данные отсутствуют	данные отсутствуют
48	422842.89	2198726.8	данные отсутствуют	данные отсутствуют
49	422841.63	2198791.09	данные отсутствуют	данные отсутствуют
50	422843.52	2198829.86	данные отсутствуют	данные отсутствуют
51	422831.68	2198828.24	данные отсутствуют	данные отсутствуют
52	422373.54	2198629.47	данные отсутствуют	данные отсутствуют
53	422113.05	2198516.46	данные отсутствуют	данные отсутствуют
54	422113.38	2198607.05	данные отсутствуют	данные отсутствуют
55	422119.41	2198697.74	данные отсутствуют	данные отсутствуют
56	422053.12	2198839.69	данные отсутствуют	данные отсутствуют
57	421974.83	2198806.16	данные отсутствуют	данные отсутствуют
58	421916.66	2198947.77	данные отсутствуют	данные отсутствуют
59	421831.16	2198910.22	данные отсутствуют	данные отсутствуют
60	421731.39	2199129.54	данные отсутствуют	данные отсутствуют

Государственный регистратор		ФГИС ЕГРН
полное наименование должности	подпись	инициалы, фамилия

М.П.

Земельный участок			
(вид объекта недвижимости)			
Лист № ___ Раздела 3.2	Всего листов раздела 3.2 : ___	Всего разделов: ___	Всего листов выписки: ___
24.05.2022 № 99/2022/469099071			
Кадастровый номер:		47:14:0000000:39109	

Сведения о характерных точках границы земельного участка				
Система координат				
Зона №				
Номер точки	Координаты		Описание закрепления на местности	Средняя квадратическая погрешность определения координат характерных точек границ земельного участка, м
	X	Y		
1	2	3	4	5
61	421720.4	2199154.01	данные отсутствуют	данные отсутствуют
62	421873.18	2199227.06	данные отсутствуют	данные отсутствуют
63	421886.49	2199264.53	данные отсутствуют	данные отсутствуют
64	421933.17	2199282.6	данные отсутствуют	данные отсутствуют
65	421948.6	2199309.05	данные отсутствуют	данные отсутствуют
66	421876.07	2199276.09	данные отсутствуют	данные отсутствуют
67	421680.66	2199202.49	данные отсутствуют	данные отсутствуют
68	421563.88	2199643.28	данные отсутствуют	данные отсутствуют
69	420653.43	2199063.97	данные отсутствуют	данные отсутствуют
70	420727.54	2199403.89	данные отсутствуют	данные отсутствуют
71	421186.2	2199677.84	данные отсутствуют	данные отсутствуют
72	421139.11	2199983.85	данные отсутствуют	данные отсутствуют
73	421470.69	2200112.82	данные отсутствуют	данные отсутствуют
74	421416.61	2200317.95	данные отсутствуют	данные отсутствуют
75	421388.73	2200421.56	данные отсутствуют	данные отсутствуют

Государственный регистратор		ФГИС ЕГРН
полное наименование должности	подпись	инициалы, фамилия

М.П.

Земельный участок			
(вид объекта недвижимости)			
Лист № ___ Раздела 3.2	Всего листов раздела 3.2 : ___	Всего разделов: ___	Всего листов выписки: ___
24.05.2022 № 99/2022/469099071			
Кадастровый номер:		47:14:0000000:39109	

Сведения о характерных точках границы земельного участка				
Система координат				
Зона №				
Номер точки	Координаты		Описание закрепления на местности	Средняя квадратическая погрешность определения координат характерных точек границ земельного участка, м
	X	Y		
1	2	3	4	5
76	421371.65	2200489.18	данные отсутствуют	данные отсутствуют
77	421368.65	2200499.87	данные отсутствуют	данные отсутствуют
78	421324.59	2200684.4	данные отсутствуют	данные отсутствуют
79	421317.9	2200719.71	данные отсутствуют	данные отсутствуют
80	421301.23	2200791.08	данные отсутствуют	данные отсутствуют
81	421098.08	2200771.8	данные отсутствуют	данные отсутствуют
82	421101.55	2200877.16	данные отсутствуют	данные отсутствуют
83	421101.9	2200887.64	данные отсутствуют	данные отсутствуют
84	421103.26	2200928.55	данные отсутствуют	данные отсутствуют
85	421113.71	2200934.76	данные отсутствуют	данные отсутствуют
86	421113.19	2200943.64	данные отсутствуют	данные отсутствуют
87	421110.96	2200981.99	данные отсутствуют	данные отсутствуют
88	421093.84	2200980.31	данные отсутствуют	данные отсутствуют
89	421093.59	2200923.61	данные отсутствуют	данные отсутствуют
90	421080.23	2200916.85	данные отсутствуют	данные отсутствуют

Государственный регистратор		ФГИС ЕГРН
полное наименование должности	подпись	инициалы, фамилия

М.П.

Земельный участок			
(вид объекта недвижимости)			
Лист № ___ Раздела 3.2	Всего листов раздела 3.2 : ___	Всего разделов: ___	Всего листов выписки: ___
24.05.2022 № 99/2022/469099071			
Кадастровый номер:		47:14:0000000:39109	

Сведения о характерных точках границы земельного участка				
Система координат				
Зона №				
Номер точки	Координаты		Описание закрепления на местности	Средняя квадратическая погрешность определения координат характерных точек границ земельного участка, м
	X	Y		
1	2	3	4	5
91	421054.92	2200903.98	данные отсутствуют	данные отсутствуют
92	421046.81	2200907.58	данные отсутствуют	данные отсутствуют
93	421040.95	2200909.26	данные отсутствуют	данные отсутствуют
94	421029.96	2200906.83	данные отсутствуют	данные отсутствуют
95	421004.98	2200896.63	данные отсутствуют	данные отсутствуют
96	420992.03	2200892.54	данные отсутствуют	данные отсутствуют
97	420981.49	2200892.11	данные отсутствуют	данные отсутствуют
98	420974.71	2200894.01	данные отсутствуют	данные отсутствуют
99	420956.21	2200908.94	данные отсутствуют	данные отсутствуют
100	420951	2200912.84	данные отсутствуют	данные отсутствуют
101	420943.77	2200913.78	данные отсутствуют	данные отсутствуют
102	420935.65	2200913.35	данные отсутствуют	данные отсутствуют
103	420911.57	2200904.23	данные отсутствуют	данные отсутствуют
104	420904.9	2200903.79	данные отсутствуют	данные отсутствуют
105	420890.14	2200904.97	данные отсутствуют	данные отсутствуют

Государственный регистратор		ФГИС ЕГРН
полное наименование должности	подпись	инициалы, фамилия

М.П.

Земельный участок			
(вид объекта недвижимости)			
Лист № ___ Раздела 3.2	Всего листов раздела 3.2 : ___	Всего разделов: ___	Всего листов выписки: ___
24.05.2022 № 99/2022/469099071			
Кадастровый номер:		47:14:0000000:39109	

Сведения о характерных точках границы земельного участка				
Система координат				
Зона №				
Номер точки	Координаты		Описание закрепления на местности	Средняя квадратическая погрешность определения координат характерных точек границ земельного участка, м
	X	Y		
1	2	3	4	5
106	420885.73	2200902.65	данные отсутствуют	данные отсутствуют
107	420851.49	2200884.4	данные отсутствуют	данные отсутствуют
108	420844.28	2200883.18	данные отсутствуют	данные отсутствуют
109	420840.33	2200884.45	данные отсутствуют	данные отсутствуют
110	420825.59	2200898.68	данные отсутствуют	данные отсутствуют
111	420814.41	2200901.05	данные отсутствуют	данные отсутствуют
112	420803.72	2200902.83	данные отсутствуют	данные отсутствуют
113	420790.35	2200913.22	данные отсутствуют	данные отсутствуют
114	420779.27	2200921.65	данные отсутствуют	данные отсутствуют
115	420768.41	2200924.21	данные отсутствуют	данные отсутствуют
116	420757.51	2200922.85	данные отсутствуют	данные отсутствуют
117	420742.4	2200921.2	данные отсутствуют	данные отсутствуют
118	420671.27	2200918.13	данные отсутствуют	данные отсутствуют
119	420637.25	2200914.15	данные отсутствуют	данные отсутствуют
120	420613.03	2200912.17	данные отсутствуют	данные отсутствуют

Государственный регистратор		ФГИС ЕГРН
полное наименование должности	подпись	инициалы, фамилия

М.П.

Земельный участок			
(вид объекта недвижимости)			
Лист № ___ Раздела 3.2	Всего листов раздела 3.2 : ___	Всего разделов: ___	Всего листов выписки: ___
24.05.2022 № 99/2022/469099071			
Кадастровый номер:		47:14:0000000:39109	

Сведения о характерных точках границы земельного участка				
Система координат				
Зона №				
Номер точки	Координаты		Описание закрепления на местности	Средняя квадратическая погрешность определения координат характерных точек границ земельного участка, м
	X	Y		
1	2	3	4	5
121	420587.67	2200909.98	данные отсутствуют	данные отсутствуют
122	420569.91	2200903.9	данные отсутствуют	данные отсутствуют
123	420556.87	2200903.14	данные отсутствуют	данные отсутствуют
124	420541.86	2200905.08	данные отсутствуют	данные отсутствуют
125	420523.26	2200906.47	данные отсутствуют	данные отсутствуют
126	420510.09	2200904.77	данные отсутствуют	данные отсутствуют
127	420506.7	2200903.24	данные отсутствуют	данные отсутствуют
128	420500.16	2200896.51	данные отсутствуют	данные отсутствуют
129	420498.3	2200896.98	данные отсутствуют	данные отсутствуют
130	420497.82	2200897.97	данные отсутствуют	данные отсутствуют
131	420491.79	2200893.39	данные отсутствуют	данные отсутствуют
132	420478.62	2200880.93	данные отсутствуют	данные отсутствуют
133	420469.55	2200861.33	данные отсутствуют	данные отсутствуют
134	420461.07	2200850.81	данные отсутствуют	данные отсутствуют
135	420451.06	2200839.82	данные отсутствуют	данные отсутствуют

Государственный регистратор		ФГИС ЕГРН
полное наименование должности	подпись	инициалы, фамилия

М.П.

Земельный участок			
(вид объекта недвижимости)			
Лист № ___ Раздела 3.2	Всего листов раздела 3.2 : ___	Всего разделов: ___	Всего листов выписки: ___
24.05.2022 № 99/2022/469099071			
Кадастровый номер:		47:14:0000000:39109	

Сведения о характерных точках границы земельного участка				
Система координат				
Зона №				
Номер точки	Координаты		Описание закрепления на местности	Средняя квадратическая погрешность определения координат характерных точек границ земельного участка, м
	X	Y		
1	2	3	4	5
136	420438.24	2200833.34	данные отсутствуют	данные отсутствуют
137	420425.33	2200829.67	данные отсутствуют	данные отсутствуют
138	420414.68	2200830.77	данные отсутствуют	данные отсутствуют
139	420396.3	2200840.51	данные отсутствуют	данные отсутствуют
140	420390.8	2200880.18	данные отсутствуют	данные отсутствуют
141	420399.48	2200899.23	данные отсутствуют	данные отсутствуют
142	420431.98	2200975.5	данные отсутствуют	данные отсутствуют
143	420454.12	2201028.34	данные отсутствуют	данные отсутствуют
144	420669.98	2201120.42	данные отсутствуют	данные отсутствуют
145	420754.58	2201155.33	данные отсутствуют	данные отсутствуют
146	420888.6	2201213.63	данные отсутствуют	данные отсутствуют
147	420902.65	2201222.14	данные отсутствуют	данные отсутствуют
148	420911.93	2201230.47	данные отсутствуют	данные отсутствуют
149	420555.86	2201267.92	данные отсутствуют	данные отсутствуют
150	420421.73	2201282.89	данные отсутствуют	данные отсутствуют

Государственный регистратор		ФГИС ЕГРН
полное наименование должности	подпись	инициалы, фамилия

М.П.

Земельный участок			
(вид объекта недвижимости)			
Лист № ___ Раздела 3.2	Всего листов раздела 3.2 : ___	Всего разделов: ___	Всего листов выписки: ___
24.05.2022 № 99/2022/469099071			
Кадастровый номер:		47:14:0000000:39109	

Сведения о характерных точках границы земельного участка				
Система координат				
Зона №				
Номер точки	Координаты		Описание закрепления на местности	Средняя квадратическая погрешность определения координат характерных точек границ земельного участка, м
	X	Y		
1	2	3	4	5
151	420359.79	2201289.02	данные отсутствуют	данные отсутствуют
152	420155.42	2201314.36	данные отсутствуют	данные отсутствуют
153	420104.36	2201141.98	данные отсутствуют	данные отсутствуют
154	420102.6	2201136.43	данные отсутствуют	данные отсутствуют
155	420100.45	2201129.69	данные отсутствуют	данные отсутствуют
156	420099.25	2201126.44	данные отсутствуют	данные отсутствуют
157	420096.74	2201116.21	данные отсутствуют	данные отсутствуют
158	420089.23	2201091.08	данные отсутствуют	данные отсутствуют
159	420086.09	2201081.3	данные отсутствуют	данные отсутствуют
160	420083.05	2201070.99	данные отсутствуют	данные отсутствуют
161	420076.65	2201049.26	данные отсутствуют	данные отсутствуют
162	420071.35	2201032.08	данные отсутствуют	данные отсутствуют
163	420063.11	2201005.73	данные отсутствуют	данные отсутствуют
164	420062.6	2201004.1	данные отсутствуют	данные отсутствуют
165	420059.12	2200993.43	данные отсутствуют	данные отсутствуют

Государственный регистратор		ФГИС ЕГРН
полное наименование должности	подпись	инициалы, фамилия

М.П.

Земельный участок			
(вид объекта недвижимости)			
Лист № ___ Раздела 3.2	Всего листов раздела 3.2 : ___	Всего разделов: ___	Всего листов выписки: ___
24.05.2022 № 99/2022/469099071			
Кадастровый номер:		47:14:0000000:39109	

Сведения о характерных точках границы земельного участка				
Система координат				
Зона №				
Номер точки	Координаты		Описание закрепления на местности	Средняя квадратическая погрешность определения координат характерных точек границ земельного участка, м
	X	Y		
1	2	3	4	5
166	420056.92	2200986.66	данные отсутствуют	данные отсутствуют
167	420045.54	2200952.5	данные отсутствуют	данные отсутствуют
168	420234.98	2200769.89	данные отсутствуют	данные отсутствуют
169	420229.74	2200765.38	данные отсутствуют	данные отсутствуют
170	420213.32	2200758.4	данные отсутствуют	данные отсутствуют
171	420206.9	2200757.03	данные отсутствуют	данные отсутствуют
172	420141.66	2200755.38	данные отсутствуют	данные отсутствуют
173	420118.08	2200754.83	данные отсутствуют	данные отсутствуют
174	420106.37	2200748.5	данные отсутствуют	данные отсутствуют
175	420019.48	2200696.91	данные отсутствуют	данные отсутствуют
176	419995.76	2200658.27	данные отсутствуют	данные отсутствуют
177	419905.19	2200513.21	данные отсутствуют	данные отсутствуют
178	419814.56	2200275.12	данные отсутствуют	данные отсутствуют
179	419788.92	2200163.7	данные отсутствуют	данные отсутствуют
180	419690.16	2199991.46	данные отсутствуют	данные отсутствуют

Государственный регистратор		ФГИС ЕГРН
полное наименование должности	подпись	инициалы, фамилия

М.П.

Земельный участок			
(вид объекта недвижимости)			
Лист № __ Раздела 3.2	Всего листов раздела 3.2 : __	Всего разделов: __	Всего листов выписки: __
24.05.2022 № 99/2022/469099071			
Кадастровый номер:		47:14:0000000:39109	

Сведения о характерных точках границы земельного участка				
Система координат				
Зона №				
Номер точки	Координаты		Описание закрепления на местности	Средняя квадратическая погрешность определения координат характерных точек границ земельного участка, м
	X	Y		
1	2	3	4	5
181	419662.65	2199945.84	данные отсутствуют	данные отсутствуют
182	419607.8	2199853.61	данные отсутствуют	данные отсутствуют
183	419591.9	2199704.19	данные отсутствуют	данные отсутствуют
184	419603.67	2199548.92	данные отсутствуют	данные отсутствуют
185	419617.25	2199393.44	данные отсутствуют	данные отсутствуют
186	419634.87	2199187.34	данные отсутствуют	данные отсутствуют
187	419638.01	2199152.95	данные отсутствуют	данные отсутствуют
188	419641.88	2199113.27	данные отсутствуют	данные отсутствуют
189	419646.89	2199061.54	данные отсутствуют	данные отсутствуют
190	419648.11	2199049.73	данные отсутствуют	данные отсутствуют
191	419754.4	2198791.2	данные отсутствуют	данные отсутствуют
192	420614.25	2198952.26	данные отсутствуют	данные отсутствуют
193	420618.19	2198920.25	данные отсутствуют	данные отсутствуют
194	420519.18	2198848.64	данные отсутствуют	данные отсутствуют
195	420514.34	2198837.04	данные отсутствуют	данные отсутствуют

Государственный регистратор		ФГИС ЕГРН
полное наименование должности	подпись	инициалы, фамилия

М.П.

Земельный участок			
(вид объекта недвижимости)			
Лист № __ Раздела 3.2	Всего листов раздела 3.2 : __	Всего разделов: __	Всего листов выписки: __
24.05.2022 № 99/2022/469099071			
Кадастровый номер:		47:14:0000000:39109	

Сведения о характерных точках границы земельного участка				
Система координат				
Зона №				
Номер точки	Координаты		Описание закрепления на местности	Средняя квадратическая погрешность определения координат характерных точек границ земельного участка, м
	X	Y		
1	2	3	4	5
196	420513.66	2198796.14	данные отсутствуют	данные отсутствуют
197	420529.58	2198755.27	данные отсутствуют	данные отсутствуют
198	420541.92	2198720.59	данные отсутствуют	данные отсутствуют
199	420560.19	2198676.71	данные отсутствуют	данные отсутствуют
200	420684.65	2198409.53	данные отсутствуют	данные отсутствуют
201	420706.64	2198347.09	данные отсутствуют	данные отсутствуют
202	420727.76	2198287.14	данные отсутствуют	данные отсутствуют
203	420753.16	2198208.62	данные отсутствуют	данные отсутствуют
204	420768.9	2198206.03	данные отсутствуют	данные отсутствуют
205	420781.2	2198206.16	данные отсутствуют	данные отсутствуют
206	420812.98	2198219.57	данные отсутствуют	данные отсутствуют
207	420786.49	2198292	данные отсутствуют	данные отсутствуют
208	420837.75	2198315.44	данные отсутствуют	данные отсутствуют
209	420821.59	2198359.47	данные отсутствуют	данные отсутствуют
210	420828.97	2198364.5	данные отсутствуют	данные отсутствуют

Государственный регистратор		ФГИС ЕГРН
полное наименование должности	подпись	инициалы, фамилия

М.П.

Земельный участок			
(вид объекта недвижимости)			
Лист № ___ Раздела 3.2	Всего листов раздела 3.2 : ___	Всего разделов: ___	Всего листов выписки: ___
24.05.2022 № 99/2022/469099071			
Кадастровый номер:		47:14:0000000:39109	

Сведения о характерных точках границы земельного участка				
Система координат				
Зона №				
Номер точки	Координаты		Описание закрепления на местности	Средняя квадратическая погрешность определения координат характерных точек границ земельного участка, м
	X	Y		
1	2	3	4	5
211	420801.3	2198695.62	данные отсутствуют	данные отсутствуют
212	420856.74	2198723	данные отсутствуют	данные отсутствуют
213	420908.59	2198509.13	данные отсутствуют	данные отсутствуют
214	421066.21	2198502.81	данные отсутствуют	данные отсутствуют
215	421070.76	2198403.66	данные отсутствуют	данные отсутствуют
216	420988.65	2198379.43	данные отсутствуют	данные отсутствуют
217	421000.96	2198332.6	данные отсутствуют	данные отсутствуют
218	420959.79	2198311.39	данные отсутствуют	данные отсутствуют
219	420991.12	2198192.51	данные отсутствуют	данные отсутствуют
220	420526.2	2197981.51	данные отсутствуют	данные отсутствуют
221	420126.75	2197800.62	данные отсутствуют	данные отсутствуют
222	419919.79	2197806.93	данные отсутствуют	данные отсутствуют
223	419585.71	2197833.06	данные отсутствуют	данные отсутствуют
224	419576.85	2197832.64	данные отсутствуют	данные отсутствуют
225	419558.25	2197828.32	данные отсутствуют	данные отсутствуют

Государственный регистратор		ФГИС ЕГРН
полное наименование должности	подпись	инициалы, фамилия

М.П.

Земельный участок			
(вид объекта недвижимости)			
Лист № __ Раздела 3.2	Всего листов раздела 3.2 : __	Всего разделов: __	Всего листов выписки: __
24.05.2022 № 99/2022/469099071			
Кадастровый номер:		47:14:0000000:39109	

Сведения о характерных точках границы земельного участка				
Система координат				
Зона №				
Номер точки	Координаты		Описание закрепления на местности	Средняя квадратическая погрешность определения координат характерных точек границ земельного участка, м
	X	Y		
1	2	3	4	5
226	419543.95	2197821.42	данные отсутствуют	данные отсутствуют
227	419542.1	2197816.14	данные отсутствуют	данные отсутствуют
228	419537.12	2197803.98	данные отсутствуют	данные отсутствуют
229	419528.6	2197768.48	данные отсутствуют	данные отсутствуют
230	419446.3	2197453	данные отсутствуют	данные отсутствуют
231	419435.55	2197413.22	данные отсутствуют	данные отсутствуют
232	419349	2197393.64	данные отсутствуют	данные отсутствуют
233	419383.02	2197219.8	данные отсутствуют	данные отсутствуют
234	419387.26	2197224.28	данные отсутствуют	данные отсутствуют
235	419406.86	2197234.02	данные отсутствуют	данные отсутствуют
236	419445.38	2197236.75	данные отсутствуют	данные отсутствуют
237	419490.15	2197237.1	данные отсутствуют	данные отсутствуют
238	419615.67	2197184.63	данные отсутствуют	данные отсутствуют
239	419713.27	2197133.57	данные отсутствуют	данные отсутствуют
240	419898.48	2197076.91	данные отсутствуют	данные отсутствуют

Государственный регистратор		ФГИС ЕГРН
полное наименование должности	подпись	инициалы, фамилия

М.П.

Земельный участок			
(вид объекта недвижимости)			
Лист № ___ Раздела 3.2	Всего листов раздела 3.2 : ___	Всего разделов: ___	Всего листов выписки: ___
24.05.2022 № 99/2022/469099071			
Кадастровый номер:		47:14:0000000:39109	

Сведения о характерных точках границы земельного участка				
Система координат				
Зона №				
Номер точки	Координаты		Описание закрепления на местности	Средняя квадратическая погрешность определения координат характерных точек границ земельного участка, м
	X	Y		
1	2	3	4	5
241	419911.06	2197214.58	данные отсутствуют	данные отсутствуют
242	420006.4	2197223.55	данные отсутствуют	данные отсутствуют
243	420238.68	2197245.38	данные отсутствуют	данные отсутствуют
244	420264.09	2197248.54	данные отсутствуют	данные отсутствуют
245	420286.22	2197093.76	данные отсутствуют	данные отсутствуют
246	420294.4	2197034.39	данные отсутствуют	данные отсутствуют
247	420416.86	2197075.09	данные отсутствуют	данные отсутствуют
248	420774.43	2197194.75	данные отсутствуют	данные отсутствуют
249	420829.74	2197203.46	данные отсутствуют	данные отсутствуют
250	420910.83	2197213.45	данные отсутствуют	данные отсутствуют
251	421024.88	2197243.81	данные отсутствуют	данные отсутствуют
252	421166.77	2197197.42	данные отсутствуют	данные отсутствуют
253	421111.51	2197189.93	данные отсутствуют	данные отсутствуют
254	421178.74	2197172.06	данные отсутствуют	данные отсутствуют
255	421225.13	2197134.96	данные отсутствуют	данные отсутствуют

Государственный регистратор		ФГИС ЕГРН
полное наименование должности	подпись	инициалы, фамилия

М.П.

Земельный участок			
(вид объекта недвижимости)			
Лист № __ Раздела 3.2	Всего листов раздела 3.2 : __	Всего разделов: __	Всего листов выписки: __
24.05.2022 № 99/2022/469099071			
Кадастровый номер:		47:14:0000000:39109	

Сведения о характерных точках границы земельного участка				
Система координат				
Зона №				
Номер точки	Координаты		Описание закрепления на местности	Средняя квадратическая погрешность определения координат характерных точек границ земельного участка, м
	X	Y		
1	2	3	4	5
256	421299.97	2197094.66	данные отсутствуют	данные отсутствуют
257	421338.44	2197070.58	данные отсутствуют	данные отсутствуют
258	421443.66	2197023.84	данные отсутствуют	данные отсутствуют
259	421501.21	2197003.46	данные отсутствуют	данные отсутствуют
260	421526.8	2197006.09	данные отсутствуют	данные отсутствуют
261	421560.44	2197014.94	данные отсутствуют	данные отсутствуют
262	421587.9	2197025.27	данные отсутствуют	данные отсутствуют
263	421655.35	2197006.07	данные отсутствуют	данные отсутствуют
264	421669.9	2197001.95	данные отсутствуют	данные отсутствуют
265	421683.94	2196966.18	данные отсутствуют	данные отсутствуют
266	421686	2196958.68	данные отсутствуют	данные отсутствуют
267	421794.85	2196916.31	данные отсутствуют	данные отсутствуют
268	421794.55	2196894.12	данные отсутствуют	данные отсутствуют
269	421788.76	2196734.85	данные отсутствуют	данные отсутствуют
270	421780.47	2196718.45	данные отсутствуют	данные отсутствуют

Государственный регистратор		ФГИС ЕГРН
полное наименование должности	подпись	инициалы, фамилия

М.П.

Земельный участок			
(вид объекта недвижимости)			
Лист № <u> </u> Раздела 3.2	Всего листов раздела 3.2 : <u> </u>	Всего разделов: <u> </u>	Всего листов выписки: <u> </u>
24.05.2022 № 99/2022/469099071			
Кадастровый номер:		47:14:0000000:39109	

Сведения о характерных точках границы земельного участка				
Система координат				
Зона №				
Номер точки	Координаты		Описание закрепления на местности	Средняя квадратическая погрешность определения координат характерных точек границ земельного участка, м
	X	Y		
1	2	3	4	5
271	421768.23	2196702.99	данные отсутствуют	данные отсутствуют
272	421744.39	2196678.61	данные отсутствуют	данные отсутствуют
273	421681.22	2196615.63	данные отсутствуют	данные отсутствуют
274	421547.24	2196333.42	данные отсутствуют	данные отсутствуют
275	421578.38	2196294.77	данные отсутствуют	данные отсутствуют
276	421578.26	2196275.57	данные отсутствуют	данные отсутствуют
277	421577.18	2196209.39	данные отсутствуют	данные отсутствуют
278	421540.91	2196201.38	данные отсутствуют	данные отсутствуют
279	421501.89	2196110.84	данные отсутствуют	данные отсутствуют
280	421602.37	2196064.04	данные отсутствуют	данные отсутствуют
281	421767.57	2196051.08	данные отсутствуют	данные отсутствуют
282	421796	2196050	данные отсутствуют	данные отсутствуют
283	421838.79	2196047.42	данные отсутствуют	данные отсутствуют
284	421873.34	2196044.65	данные отсутствуют	данные отсутствуют
285	421953.35	2196039.9	данные отсутствуют	данные отсутствуют

Государственный регистратор		ФГИС ЕГРН
полное наименование должности	подпись	инициалы, фамилия

М.П.

Земельный участок			
(вид объекта недвижимости)			
Лист № <u> </u> Раздела 3.2	Всего листов раздела 3.2 : <u> </u>	Всего разделов: <u> </u>	Всего листов выписки: <u> </u>
24.05.2022 № 99/2022/469099071			
Кадастровый номер:		47:14:0000000:39109	

Сведения о характерных точках границы земельного участка				
Система координат				
Зона №				
Номер точки	Координаты		Описание закрепления на местности	Средняя квадратическая погрешность определения координат характерных точек границ земельного участка, м
	X	Y		
1	2	3	4	5
286	421988.34	2196053.19	данные отсутствуют	данные отсутствуют
287	422041.31	2196071.58	данные отсутствуют	данные отсутствуют
288	421322.1	2197225.31	данные отсутствуют	данные отсутствуют
289	421087.25	2197309.91	данные отсутствуют	данные отсутствуют
290	421085.65	2197359.36	данные отсутствуют	данные отсутствуют
291	421052.86	2197365.31	данные отсутствуют	данные отсутствуют
292	421033.39	2197369.04	данные отсутствуют	данные отсутствуют
293	421026.26	2197375.14	данные отсутствуют	данные отсутствуют
294	421022.15	2197383.49	данные отсутствуют	данные отсутствуют
295	421026.26	2197399.93	данные отсутствуют	данные отсутствуют
296	421046.67	2197417.17	данные отсутствуют	данные отсутствуют
297	421052.13	2197438.83	данные отсутствуют	данные отсутствуют
298	421091.52	2197440.16	данные отсутствуют	данные отсутствуют
299	421090.67	2197466.14	данные отсутствуют	данные отсутствуют
300	421145	2197489.04	данные отсутствуют	данные отсутствуют

Государственный регистратор		ФГИС ЕГРН
полное наименование должности	подпись	инициалы, фамилия

М.П.

Земельный участок			
(вид объекта недвижимости)			
Лист № ___ Раздела 3.2	Всего листов раздела 3.2 : ___	Всего разделов: ___	Всего листов выписки: ___
24.05.2022 № 99/2022/469099071			
Кадастровый номер:		47:14:0000000:39109	

Сведения о характерных точках границы земельного участка				
Система координат				
Зона №				
Номер точки	Координаты		Описание закрепления на местности	Средняя квадратическая погрешность определения координат характерных точек границ земельного участка, м
	X	Y		
1	2	3	4	5
301	421224.47	2197510.17	данные отсутствуют	данные отсутствуют
302	421290.5	2197525.06	данные отсутствуют	данные отсутствуют
303	421349.77	2197530.04	данные отсутствуют	данные отсутствуют
304	421383.7	2197520.67	данные отсутствуют	данные отсутствуют
305	421471.39	2197461.58	данные отсутствуют	данные отсутствуют
306	421539.62	2197401.66	данные отсутствуют	данные отсутствуют
307	421555.25	2197378.69	данные отсутствуют	данные отсутствуют
308	421495.27	2197326.71	данные отсутствуют	данные отсутствуют
309	421459.79	2197289.17	данные отсутствуют	данные отсутствуют
310	421458.47	2197265.57	данные отсутствуют	данные отсутствуют
311	421435.26	2197253.1	данные отсутствуют	данные отсутствуют
312	421399.92	2197247.35	данные отсутствуют	данные отсутствуют
313	421326.72	2197242.63	данные отсутствуют	данные отсутствуют
314	422217.78	2196480.76	данные отсутствуют	данные отсутствуют
315	422309.99	2196381.62	данные отсутствуют	данные отсутствуют

Государственный регистратор		ФГИС ЕГРН
полное наименование должности	подпись	инициалы, фамилия

М.П.

Земельный участок			
(вид объекта недвижимости)			
Лист № __ Раздела 3.2	Всего листов раздела 3.2 : __	Всего разделов: __	Всего листов выписки: __
24.05.2022 № 99/2022/469099071			
Кадастровый номер:		47:14:0000000:39109	

Сведения о характерных точках границы земельного участка				
Система координат				
Зона №				
Номер точки	Координаты		Описание закрепления на местности	Средняя квадратическая погрешность определения координат характерных точек границ земельного участка, м
	X	Y		
1	2	3	4	5
316	422313.62	2196377.68	данные отсутствуют	данные отсутствуют
317	422276.17	2196348.45	данные отсутствуют	данные отсутствуют
318	422311.7	2196319.94	данные отсутствуют	данные отсутствуют
319	422327.74	2196329.65	данные отсутствуют	данные отсутствуют
320	422342.06	2196316.21	данные отсутствуют	данные отсутствуют
321	422347.25	2196311.28	данные отсутствуют	данные отсутствуют
322	422271.96	2196238.14	данные отсутствуют	данные отсутствуют
323	422143.56	2196359.67	данные отсутствуют	данные отсутствуют
324	422122.12	2196380.13	данные отсутствуют	данные отсутствуют
325	421196.23	2197183.33	данные отсутствуют	данные отсутствуют
326	421287.05	2197183.88	данные отсутствуют	данные отсутствуют
327	421579.44	2197041.35	данные отсутствуют	данные отсутствуют
328	421578.83	2197039.33	данные отсутствуют	данные отсутствуют
329	421575.04	2197040.48	данные отсутствуют	данные отсутствуют
330	421560.59	2197043.2	данные отсутствуют	данные отсутствуют

Государственный регистратор		ФГИС ЕГРН
полное наименование должности	подпись	инициалы, фамилия

М.П.

Земельный участок			
(вид объекта недвижимости)			
Лист № <u> </u> Раздела 3.2	Всего листов раздела 3.2 : <u> </u>	Всего разделов: <u> </u>	Всего листов выписки: <u> </u>
24.05.2022 № 99/2022/469099071			
Кадастровый номер:		47:14:0000000:39109	

Сведения о характерных точках границы земельного участка				
Система координат				
Зона №				
Номер точки	Координаты		Описание закрепления на местности	Средняя квадратическая погрешность определения координат характерных точек границ земельного участка, м
	X	Y		
1	2	3	4	5
331	421549.48	2197044.16	данные отсутствуют	данные отсутствуют
332	421536.64	2197044.22	данные отсутствуют	данные отсутствуют
333	421515.11	2197043.89	данные отсутствуют	данные отсутствуют
334	421471.13	2197042.36	данные отсутствуют	данные отсутствуют
335	421408.92	2197055.14	данные отсутствуют	данные отсутствуют
336	421396.21	2197061.84	данные отсутствуют	данные отсутствуют
337	421293.8	2197112.43	данные отсутствуют	данные отсутствуют
338	421277.64	2197123.54	данные отсутствуют	данные отсутствуют
339	421224.41	2197164.26	данные отсутствуют	данные отсутствуют
340	421207.39	2197176.65	данные отсутствуют	данные отсутствуют
341	420605.56	2198654.81	данные отсутствуют	данные отсутствуют
342	420593.86	2198679	данные отсутствуют	данные отсутствуют
343	420591.8	2198685.99	данные отсутствуют	данные отсутствуют
344	420595.65	2198687.15	данные отсутствуют	данные отсутствуют
345	420605.67	2198696.1	данные отсутствуют	данные отсутствуют

Государственный регистратор		ФГИС ЕГРН
полное наименование должности	подпись	инициалы, фамилия

М.П.

Земельный участок			
(вид объекта недвижимости)			
Лист № __ Раздела 3.2	Всего листов раздела 3.2 : __	Всего разделов: __	Всего листов выписки: __
24.05.2022 № 99/2022/469099071			
Кадастровый номер:		47:14:0000000:39109	

Сведения о характерных точках границы земельного участка				
Система координат				
Зона №				
Номер точки	Координаты		Описание закрепления на местности	Средняя квадратическая погрешность определения координат характерных точек границ земельного участка, м
	X	Y		
1	2	3	4	5
346	420606.3	2198695.08	данные отсутствуют	данные отсутствуют
347	420611.94	2198697.16	данные отсутствуют	данные отсутствуют
348	420616.44	2198700.73	данные отсутствуют	данные отсутствуют
349	420620.35	2198701.84	данные отсутствуют	данные отсутствуют
350	420624.11	2198703.06	данные отсутствуют	данные отсутствуют
351	420637.23	2198706.66	данные отсутствуют	данные отсутствуют
352	420641.9	2198690.08	данные отсутствуют	данные отсутствуют
353	420649.95	2198666.37	данные отсутствуют	данные отсутствуют
354	420655.07	2198653	данные отсутствуют	данные отсутствуют
355	420659.57	2198639.4	данные отсутствуют	данные отсутствуют
356	420627.71	2198624.46	данные отсутствуют	данные отсутствуют
357	420619.97	2198621.72	данные отсутствуют	данные отсутствуют
358	420606.46	2198651.74	данные отсутствуют	данные отсутствуют
359	420831.51	2198331.8	данные отсутствуют	данные отсутствуют
360	420801.9	2198320.65	данные отсутствуют	данные отсутствуют

Государственный регистратор		ФГИС ЕГРН
полное наименование должности	подпись	инициалы, фамилия

М.П.

Земельный участок			
(вид объекта недвижимости)			
Лист № __ Раздела 3.2	Всего листов раздела 3.2 : __	Всего разделов: __	Всего листов выписки: __
24.05.2022 № 99/2022/469099071			
Кадастровый номер:		47:14:0000000:39109	

Сведения о характерных точках границы земельного участка				
Система координат				
Зона №				
Номер точки	Координаты		Описание закрепления на местности	Средняя квадратическая погрешность определения координат характерных точек границ земельного участка, м
	X	Y		
1	2	3	4	5
361	420781.91	2198313.12	данные отсутствуют	данные отсутствуют
362	420770.63	2198343.07	данные отсутствуют	данные отсутствуют
363	420820.47	2198361.84	данные отсутствуют	данные отсутствуют
364	420827.86	2198341.73	данные отсутствуют	данные отсутствуют
365	420764.9	2198253.16	данные отсутствуют	данные отсутствуют
366	420759.78	2198266.48	данные отсутствуют	данные отсутствуют
367	420755.7	2198277.75	данные отсутствуют	данные отсутствуют
368	420781.7	2198287.51	данные отсутствуют	данные отсутствуют
369	420784.02	2198282.88	данные отсутствуют	данные отсутствуют
370	420792.3	2198263.91	данные отсутствуют	данные отсутствуют
371	420801.49	2198241.42	данные отсутствуют	данные отсутствуют
372	420775.13	2198228.37	данные отсутствуют	данные отсутствуют
373	420639.06	2198785.16	данные отсутствуют	данные отсутствуют
374	420615.32	2198782.63	данные отсутствуют	данные отсутствуют
375	420603.83	2198781.54	данные отсутствуют	данные отсутствуют

Государственный регистратор		ФГИС ЕГРН
полное наименование должности	подпись	инициалы, фамилия

М.П.

Земельный участок			
(вид объекта недвижимости)			
Лист № __ Раздела 3.2	Всего листов раздела 3.2 : __	Всего разделов: __	Всего листов выписки: __
24.05.2022 № 99/2022/469099071			
Кадастровый номер:		47:14:0000000:39109	

Сведения о характерных точках границы земельного участка				
Система координат				
Зона №				
Номер точки	Координаты		Описание закрепления на местности	Средняя квадратическая погрешность определения координат характерных точек границ земельного участка, м
	X	Y		
1	2	3	4	5
376	420600.78	2198817.52	данные отсутствуют	данные отсутствуют
377	420615.84	2198819.03	данные отсутствуют	данные отсутствуют
378	420634.96	2198820.25	данные отсутствуют	данные отсутствуют
379	420638.46	2198792.66	данные отсутствуют	данные отсутствуют
380	420638.81	2198787.85	данные отсутствуют	данные отсутствуют
381	420719.91	2198863.83	данные отсутствуют	данные отсутствуют
382	420678.89	2198858.92	данные отсутствуют	данные отсутствуют
383	420676.65	2198875.66	данные отсутствуют	данные отсутствуют
384	420717.99	2198880.61	данные отсутствуют	данные отсутствуют
385	420674.6	2198823.64	данные отсутствуют	данные отсутствуют
386	420657.74	2198821.67	данные отсутствуют	данные отсутствуют
387	420652.71	2198862.21	данные отсутствуют	данные отсутствуют
388	420665.36	2198863.9	данные отсутствуют	данные отсутствуют
389	420668.56	2198863.32	данные отсутствуют	данные отсутствуют
390	420669.66	2198862.61	данные отсутствуют	данные отсутствуют

Государственный регистратор		ФГИС ЕГРН
полное наименование должности	подпись	инициалы, фамилия

М.П.

Земельный участок			
(вид объекта недвижимости)			
Лист № __ Раздела 3.2	Всего листов раздела 3.2 : __	Всего разделов: __	Всего листов выписки: __
24.05.2022 № 99/2022/469099071			
Кадастровый номер:		47:14:0000000:39109	

Сведения о характерных точках границы земельного участка				
Система координат				
Зона №				
Номер точки	Координаты		Описание закрепления на местности	Средняя квадратическая погрешность определения координат характерных точек границ земельного участка, м
	X	Y		
1	2	3	4	5
391	420599.38	2198847.84	данные отсутствуют	данные отсутствуют
392	420598.09	2198847.36	данные отсутствуют	данные отсутствуют
393	420591.78	2198846.38	данные отсутствуют	данные отсутствуют
394	420590.14	2198846.15	данные отсутствуют	данные отсутствуют
395	420577.04	2198844.45	данные отсутствуют	данные отсутствуют
396	420574.55	2198843.75	данные отсутствуют	данные отсутствуют
397	420565.98	2198842.71	данные отсутствуют	данные отсутствуют
398	420564.32	2198859.35	данные отсутствуют	данные отсутствуют
399	420597.57	2198863.99	данные отсутствуют	данные отсутствуют
400	420625.97	2198829.27	данные отсутствуют	данные отсутствуют
401	420609.5	2198827.1	данные отсутствуют	данные отсутствуют
402	420608.04	2198827.79	данные отсутствуют	данные отсутствуют
403	420607.38	2198828.37	данные отсутствуют	данные отсутствуют
404	420606.91	2198829.21	данные отсутствуют	данные отсутствуют
405	420606.15	2198836.97	данные отсутствуют	данные отсутствуют

Государственный регистратор		ФГИС ЕГРН
полное наименование должности	подпись	инициалы, фамилия

М.П.

Земельный участок			
(вид объекта недвижимости)			
Лист № <u> </u> Раздела 3.2	Всего листов раздела 3.2 : <u> </u>	Всего разделов: <u> </u>	Всего листов выписки: <u> </u>
24.05.2022 № 99/2022/469099071			
Кадастровый номер:		47:14:0000000:39109	

Сведения о характерных точках границы земельного участка				
Система координат				
Зона №				
Номер точки	Координаты		Описание закрепления на местности	Средняя квадратическая погрешность определения координат характерных точек границ земельного участка, м
	X	Y		
1	2	3	4	5
406	420605.44	2198846.16	данные отсутствуют	данные отсутствуют
407	420604.87	2198849.05	данные отсутствуют	данные отсутствуют
408	420605.56	2198852.5	данные отсутствуют	данные отсутствуют
409	420607.18	2198855.6	данные отсутствуют	данные отсутствуют
410	420622.11	2198857.68	данные отсутствуют	данные отсутствуют
411	422927.44	2197477.02	данные отсутствуют	данные отсутствуют
412	422938.91	2197470.89	данные отсутствуют	данные отсутствуют
413	422932.78	2197459.42	данные отсутствуют	данные отсутствуют
414	422921.31	2197465.55	данные отсутствуют	данные отсутствуют
415	421327.48	2197207	данные отсутствуют	данные отсутствуют
416	421340.39	2197205.53	данные отсутствуют	данные отсутствуют
417	421338.92	2197192.62	данные отсутствуют	данные отсутствуют
418	421326.01	2197194.09	данные отсутствуют	данные отсутствуют
419	420543.06	2197200.27	данные отсутствуют	данные отсутствуют
420	420547.49	2197189.58	данные отсутствуют	данные отсутствуют

Государственный регистратор		ФГИС ЕГРН
полное наименование должности	подпись	инициалы, фамилия

М.П.

Земельный участок			
(вид объекта недвижимости)			
Лист № __ Раздела 3.2	Всего листов раздела 3.2 : __	Всего разделов: __	Всего листов выписки: __
24.05.2022 № 99/2022/469099071			
Кадастровый номер:		47:14:0000000:39109	

Сведения о характерных точках границы земельного участка				
Система координат				
Зона №				
Номер точки	Координаты		Описание закрепления на местности	Средняя квадратическая погрешность определения координат характерных точек границ земельного участка, м
	X	Y		
1	2	3	4	5
421	420536.8	2197185.15	данные отсутствуют	данные отсутствуют
422	420532.37	2197195.84	данные отсутствуют	данные отсутствуют
423	421026.03	2197299.35	данные отсутствуют	данные отсутствуют
424	421037.58	2197298.76	данные отсутствуют	данные отсутствуют
425	421036.99	2197287.21	данные отсутствуют	данные отсутствуют
426	421025.44	2197287.8	данные отсутствуют	данные отсутствуют
427	420790.92	2197248.09	данные отсутствуют	данные отсутствуют
428	420792.55	2197240.54	данные отсутствуют	данные отсутствуют
429	420786.98	2197239.38	данные отсутствуют	данные отсутствуют
430	420785.33	2197246.93	данные отсутствуют	данные отсутствуют
431	421693.4	2197233.42	данные отсутствуют	данные отсутствуют
432	421694.11	2197225.73	данные отсутствуют	данные отсутствуют
433	421688.44	2197225.25	данные отсутствуют	данные отсутствуют
434	421687.71	2197232.94	данные отсутствуют	данные отсутствуют
435	422018.2	2197260.86	данные отсутствуют	данные отсутствуют

Государственный регистратор		ФГИС ЕГРН
полное наименование должности	подпись	инициалы, фамилия

М.П.

Земельный участок			
(вид объекта недвижимости)			
Лист № __ Раздела 3.2	Всего листов раздела 3.2 : __	Всего разделов: __	Всего листов выписки: __
24.05.2022 № 99/2022/469099071			
Кадастровый номер:		47:14:0000000:39109	

Сведения о характерных точках границы земельного участка				
Система координат				
Зона №				
Номер точки	Координаты		Описание закрепления на местности	Средняя квадратическая погрешность определения координат характерных точек границ земельного участка, м
	X	Y		
1	2	3	4	5
436	422018.77	2197253.16	данные отсутствуют	данные отсутствуют
437	422013.09	2197252.79	данные отсутствуют	данные отсутствуют
438	422012.51	2197260.49	данные отсутствуют	данные отсутствуют
439	422332.63	2197287.06	данные отсутствуют	данные отсутствуют
440	422333.17	2197279.36	данные отсутствуют	данные отсутствуют
441	422327.49	2197279.01	данные отсутствуют	данные отсутствуют
442	422326.94	2197286.71	данные отсутствуют	данные отсутствуют
443	420742.93	2189022.82	данные отсутствуют	данные отсутствуют
444	420739.65	2189028.25	данные отсутствуют	данные отсутствуют
445	420742.54	2189029.6	данные отсутствуют	данные отсутствуют
446	420753.15	2189032.28	данные отсутствуют	данные отсутствуют
447	420751.97	2189035.03	данные отсутствуют	данные отсутствуют
448	420769.73	2189042.62	данные отсутствуют	данные отсутствуют
449	420815.35	2189059.25	данные отсутствуют	данные отсутствуют
450	420842.74	2189073.21	данные отсутствуют	данные отсутствуют

Государственный регистратор		ФГИС ЕГРН
полное наименование должности	подпись	инициалы, фамилия

М.П.

Земельный участок			
(вид объекта недвижимости)			
Лист № __ Раздела 3.2	Всего листов раздела 3.2 : __	Всего разделов: __	Всего листов выписки: __
24.05.2022 № 99/2022/469099071			
Кадастровый номер:		47:14:0000000:39109	

Сведения о характерных точках границы земельного участка				
Система координат				
Зона №				
Номер точки	Координаты		Описание закрепления на местности	Средняя квадратическая погрешность определения координат характерных точек границ земельного участка, м
	X	Y		
1	2	3	4	5
451	420946.16	2189132.01	данные отсутствуют	данные отсутствуют
452	420959.98	2189146.37	данные отсутствуют	данные отсутствуют
453	421002.1	2189195.71	данные отсутствуют	данные отсутствуют
454	421064.65	2189262.85	данные отсутствуют	данные отсутствуют
455	421067.63	2189258.68	данные отсутствуют	данные отсутствуют
456	421152.02	2189321.33	данные отсутствуют	данные отсутствуют
457	421169.81	2189338.75	данные отсутствуют	данные отсутствуют
458	421169	2189401.43	данные отсутствуют	данные отсутствуют
459	421175.66	2189526.81	данные отсутствуют	данные отсутствуют
460	421178.88	2189566.51	данные отсутствуют	данные отсутствуют
461	421180.67	2189588.61	данные отсутствуют	данные отсутствуют
462	421182.2	2189605.03	данные отсутствуют	данные отсутствуют
463	421185.14	2189636.5	данные отсутствуют	данные отсутствуют
464	421185.49	2189642.24	данные отсутствуют	данные отсутствуют
465	421187	2189667.4	данные отсутствуют	данные отсутствуют

Государственный регистратор		ФГИС ЕГРН
полное наименование должности	подпись	инициалы, фамилия

М.П.

Земельный участок			
(вид объекта недвижимости)			
Лист № __ Раздела 3.2	Всего листов раздела 3.2 : __	Всего разделов: __	Всего листов выписки: __
24.05.2022 № 99/2022/469099071			
Кадастровый номер:		47:14:0000000:39109	

Сведения о характерных точках границы земельного участка				
Система координат				
Зона №				
Номер точки	Координаты		Описание закрепления на местности	Средняя квадратическая погрешность определения координат характерных точек границ земельного участка, м
	X	Y		
1	2	3	4	5
466	421188.03	2189678.16	данные отсутствуют	данные отсутствуют
467	421191.42	2189713.52	данные отсутствуют	данные отсутствуют
468	421196.23	2189757.19	данные отсутствуют	данные отсутствуют
469	421198.57	2189778.45	данные отсутствуют	данные отсутствуют
470	421200.84	2189799.14	данные отсутствуют	данные отсутствуют
471	421198.25	2189820.48	данные отсутствуют	данные отсутствуют
472	421196.67	2189826.61	данные отсутствуют	данные отсутствуют
473	421192.19	2189844.08	данные отсутствуют	данные отсутствуют
474	421187.56	2189862.09	данные отсутствуют	данные отсутствуют
475	421186.82	2189864.14	данные отсутствуют	данные отсутствуют
476	421180.71	2189870.27	данные отсутствуют	данные отсутствуют
477	421177.06	2189879.25	данные отсутствуют	данные отсутствуют
478	421133.07	2189948.97	данные отсутствуют	данные отсутствуют
479	421108.8	2189990.79	данные отсутствуют	данные отсутствуют
480	421079.99	2190084.51	данные отсутствуют	данные отсутствуют

Государственный регистратор		ФГИС ЕГРН
полное наименование должности	подпись	инициалы, фамилия

М.П.

Земельный участок			
(вид объекта недвижимости)			
Лист № <u> </u> Раздела 3.2	Всего листов раздела 3.2 : <u> </u>	Всего разделов: <u> </u>	Всего листов выписки: <u> </u>
24.05.2022 № 99/2022/469099071			
Кадастровый номер:		47:14:0000000:39109	

Сведения о характерных точках границы земельного участка				
Система координат				
Зона №				
Номер точки	Координаты		Описание закрепления на местности	Средняя квадратическая погрешность определения координат характерных точек границ земельного участка, м
	X	Y		
1	2	3	4	5
481	421064.22	2190123.35	данные отсутствуют	данные отсутствуют
482	421057.61	2190165.4	данные отсутствуют	данные отсутствуют
483	421053	2190196.51	данные отсутствуют	данные отсутствуют
484	421048.19	2190228.93	данные отсутствуют	данные отсутствуют
485	421046.27	2190241.95	данные отсутствуют	данные отсутствуют
486	421041.54	2190273.9	данные отсутствуют	данные отсутствуют
487	421040.68	2190279.96	данные отсутствуют	данные отсутствуют
488	421040.49	2190310.23	данные отсутствуют	данные отсутствуют
489	421042.63	2190330.02	данные отсутствуют	данные отсутствуют
490	421045.69	2190358.44	данные отсутствуют	данные отсутствуют
491	421049.46	2190382.39	данные отсутствуют	данные отсутствуют
492	421050.37	2190388.18	данные отсутствуют	данные отсутствуют
493	421058.71	2190443.74	данные отсутствуют	данные отсутствуют
494	421074.35	2190435.93	данные отсутствуют	данные отсутствуют
495	421078.97	2190444.49	данные отсутствуют	данные отсутствуют

Государственный регистратор		ФГИС ЕГРН
полное наименование должности	подпись	инициалы, фамилия

М.П.

Земельный участок			
(вид объекта недвижимости)			
Лист № __ Раздела 3.2	Всего листов раздела 3.2 : __	Всего разделов: __	Всего листов выписки: __
24.05.2022 № 99/2022/469099071			
Кадастровый номер:		47:14:0000000:39109	

Сведения о характерных точках границы земельного участка				
Система координат				
Зона №				
Номер точки	Координаты		Описание закрепления на местности	Средняя квадратическая погрешность определения координат характерных точек границ земельного участка, м
	X	Y		
1	2	3	4	5
496	421065.57	2190451.87	данные отсутствуют	данные отсутствуют
497	421065.65	2190452.02	данные отсутствуют	данные отсутствуют
498	421068.39	2190457.21	данные отсутствуют	данные отсутствуют
499	421072.2	2190455.24	данные отсутствуют	данные отсутствуют
500	421073.34	2190457.32	данные отсутствуют	данные отсутствуют
501	421078.01	2190465.83	данные отсутствуют	данные отсутствуют
502	421082.36	2190463.29	данные отсутствуют	данные отсутствуют
503	421082.6	2190463.15	данные отсутствуют	данные отсутствуют
504	421087.15	2190471.38	данные отсутствуют	данные отсутствуют
505	421094.17	2190484.58	данные отсутствуют	данные отсутствуют
506	421096.01	2190483.4	данные отсутствуют	данные отсутствуют
507	421099.17	2190481.51	данные отсутствуют	данные отсутствуют
508	421145.69	2190564.78	данные отсутствуют	данные отсутствуют
509	421203.94	2190664.39	данные отсутствуют	данные отсутствуют
510	421236.22	2190735.26	данные отсутствуют	данные отсутствуют

Государственный регистратор		ФГИС ЕГРН
полное наименование должности	подпись	инициалы, фамилия

М.П.

Земельный участок			
(вид объекта недвижимости)			
Лист № __ Раздела 3.2	Всего листов раздела 3.2 : __	Всего разделов: __	Всего листов выписки: __
24.05.2022 № 99/2022/469099071			
Кадастровый номер:		47:14:0000000:39109	

Сведения о характерных точках границы земельного участка				
Система координат				
Зона №				
Номер точки	Координаты		Описание закрепления на местности	Средняя квадратическая погрешность определения координат характерных точек границ земельного участка, м
	X	Y		
1	2	3	4	5
511	421259.77	2190771.43	данные отсутствуют	данные отсутствуют
512	421396.01	2190924.92	данные отсутствуют	данные отсутствуют
513	421407.04	2190943.88	данные отсутствуют	данные отсутствуют
514	421426.33	2190977.09	данные отсутствуют	данные отсутствуют
515	421436.39	2190994.41	данные отсутствуют	данные отсутствуют
516	421275.79	2191154.78	данные отсутствуют	данные отсутствуют
517	421280	2191161.36	данные отсутствуют	данные отсутствуют
518	421289.34	2191175.73	данные отсутствуют	данные отсутствуют
519	421290.09	2191185.02	данные отсутствуют	данные отсутствуют
520	421312.09	2191240.17	данные отсутствуют	данные отсутствуют
521	421160.07	2191392.1	данные отсутствуют	данные отсутствуют
522	421055.3	2191378.23	данные отсутствуют	данные отсутствуют
523	420936.63	2191285.08	данные отсутствуют	данные отсутствуют
524	420849.55	2191154.26	данные отсутствуют	данные отсутствуют
525	420773.67	2191040.63	данные отсутствуют	данные отсутствуют

Государственный регистратор		ФГИС ЕГРН
полное наименование должности	подпись	инициалы, фамилия

М.П.

Земельный участок			
(вид объекта недвижимости)			
Лист № ___ Раздела 3.2	Всего листов раздела 3.2 : ___	Всего разделов: ___	Всего листов выписки: ___
24.05.2022 № 99/2022/469099071			
Кадастровый номер:		47:14:0000000:39109	

Сведения о характерных точках границы земельного участка				
Система координат				
Зона №				
Номер точки	Координаты		Описание закрепления на местности	Средняя квадратическая погрешность определения координат характерных точек границ земельного участка, м
	X	Y		
1	2	3	4	5
526	420847.22	2190967.84	данные отсутствуют	данные отсутствуют
527	420798.2	2190910.9	данные отсутствуют	данные отсутствуют
528	420792.4	2190909.35	данные отсутствуют	данные отсутствуют
529	420785.07	2190907.6	данные отсутствуют	данные отсутствуют
530	420777.83	2190906.27	данные отсутствуют	данные отсутствуют
531	420765.62	2190903.84	данные отсутствуют	данные отсутствуют
532	420754.17	2190901.34	данные отсутствуют	данные отсутствуют
533	420655.8	2190475.45	данные отсутствуют	данные отсутствуют
534	420623.83	2190459.65	данные отсутствуют	данные отсутствуют
535	420457.01	2190380.33	данные отсутствуют	данные отсутствуют
536	420000.61	2190156.21	данные отсутствуют	данные отсутствуют
537	419991.24	2190151.11	данные отсутствуют	данные отсутствуют
538	419935.26	2190156.22	данные отсутствуют	данные отсутствуют
539	419855.78	2190203	данные отсутствуют	данные отсутствуют
540	419652.43	2190321.02	данные отсутствуют	данные отсутствуют

Государственный регистратор		ФГИС ЕГРН
полное наименование должности	подпись	инициалы, фамилия

М.П.

Земельный участок			
(вид объекта недвижимости)			
Лист № ___ Раздела 3.2	Всего листов раздела 3.2 : ___	Всего разделов: ___	Всего листов выписки: ___
24.05.2022 № 99/2022/469099071			
Кадастровый номер:		47:14:0000000:39109	

Сведения о характерных точках границы земельного участка				
Система координат				
Зона №				
Номер точки	Координаты		Описание закрепления на местности	Средняя квадратическая погрешность определения координат характерных точек границ земельного участка, м
	X	Y		
1	2	3	4	5
541	419589.96	2190366.31	данные отсутствуют	данные отсутствуют
542	419596.26	2190387.99	данные отсутствуют	данные отсутствуют
543	419610.76	2190431.23	данные отсутствуют	данные отсутствуют
544	419639.62	2190534.85	данные отсутствуют	данные отсутствуют
545	419671.21	2190631.89	данные отсутствуют	данные отсутствуют
546	419676.64	2190681.51	данные отсутствуют	данные отсутствуют
547	419679.87	2190697.94	данные отсутствуют	данные отсутствуют
548	419676.7	2190768.66	данные отсутствуют	данные отсутствуют
549	419645.54	2190823.54	данные отсутствуют	данные отсутствуют
550	419628.76	2190854.33	данные отсутствуют	данные отсутствуют
551	419649.88	2191034.79	данные отсутствуют	данные отсутствуют
552	419660.75	2191113.1	данные отсутствуют	данные отсутствуют
553	419689.27	2191317.74	данные отсутствуют	данные отсутствуют
554	419691.13	2191334.04	данные отсутствуют	данные отсутствуют
555	419694.16	2191360.63	данные отсутствуют	данные отсутствуют

Государственный регистратор		ФГИС ЕГРН
полное наименование должности	подпись	инициалы, фамилия

М.П.

Земельный участок			
(вид объекта недвижимости)			
Лист № __ Раздела 3.2	Всего листов раздела 3.2 : __	Всего разделов: __	Всего листов выписки: __
24.05.2022 № 99/2022/469099071			
Кадастровый номер:		47:14:0000000:39109	

Сведения о характерных точках границы земельного участка				
Система координат				
Зона №				
Номер точки	Координаты		Описание закрепления на местности	Средняя квадратическая погрешность определения координат характерных точек границ земельного участка, м
	X	Y		
1	2	3	4	5
556	419696.81	2191383.9	данные отсутствуют	данные отсутствуют
557	419699.59	2191408.3	данные отсутствуют	данные отсутствуют
558	419702.24	2191431.56	данные отсутствуют	данные отсутствуют
559	419705.16	2191457.2	данные отсутствуют	данные отсутствуют
560	419707.64	2191478.97	данные отсутствуют	данные отсутствуют
561	419710.48	2191503.9	данные отсутствуют	данные отсутствуют
562	419713.32	2191528.83	данные отсутствуют	данные отсутствуют
563	419715.14	2191544.81	данные отсутствуют	данные отсутствуют
564	419720.84	2191553.48	данные отсутствуют	данные отсутствуют
565	419735.24	2191575.39	данные отсутствуют	данные отсутствуют
566	419755.39	2191606.05	данные отсутствуют	данные отсутствуют
567	419771.1	2191629.95	данные отсутствуют	данные отсутствуют
568	419787.11	2191654.31	данные отсутствуют	данные отсутствуют
569	419793.03	2191663.32	данные отсутствуют	данные отсутствуют
570	419798.46	2191693.35	данные отсутствуют	данные отсутствуют

Государственный регистратор		ФГИС ЕГРН
полное наименование должности	подпись	инициалы, фамилия

М.П.

Земельный участок			
(вид объекта недвижимости)			
Лист № <u> </u> Раздела 3.2	Всего листов раздела 3.2 : <u> </u>	Всего разделов: <u> </u>	Всего листов выписки: <u> </u>
24.05.2022 № 99/2022/469099071			
Кадастровый номер:		47:14:0000000:39109	

Сведения о характерных точках границы земельного участка				
Система координат				
Зона №				
Номер точки	Координаты		Описание закрепления на местности	Средняя квадратическая погрешность определения координат характерных точек границ земельного участка, м
	X	Y		
1	2	3	4	5
571	419798.99	2191696.26	данные отсутствуют	данные отсутствуют
572	419797.02	2191696.61	данные отсутствуют	данные отсутствуют
573	419797.37	2191698.58	данные отсутствуют	данные отсутствуют
574	419799.34	2191698.23	данные отсутствуют	данные отсутствуют
575	419802.35	2191714.87	данные отсутствуют	данные отсутствуют
576	419663.93	2191672.76	данные отсутствуют	данные отсутствуют
577	419571.53	2191643.6	данные отсутствуют	данные отсутствуют
578	419576.32	2191630.32	данные отсутствуют	данные отсутствуют
579	419587.19	2191600.77	данные отсутствуют	данные отсутствуют
580	419559.31	2191591.7	данные отсутствуют	данные отсутствуют
581	419536.8	2191632.49	данные отсутствуют	данные отсутствуют
582	419194.95	2191523.08	данные отсутствуют	данные отсутствуют
583	419196.55	2191521.32	данные отсутствуют	данные отсутствуют
584	419192.93	2191517.8	данные отсутствуют	данные отсутствуют
585	419189.38	2191521.45	данные отсутствуют	данные отсутствуют

Государственный регистратор		ФГИС ЕГРН
полное наименование должности	подпись	инициалы, фамилия

М.П.

Земельный участок			
(вид объекта недвижимости)			
Лист № <u> </u> Раздела 3.2	Всего листов раздела 3.2 : <u> </u>	Всего разделов: <u> </u>	Всего листов выписки: <u> </u>
24.05.2022 № 99/2022/469099071			
Кадастровый номер:		47:14:0000000:39109	

Сведения о характерных точках границы земельного участка				
Система координат				
Зона №				
Номер точки	Координаты		Описание закрепления на местности	Средняя квадратическая погрешность определения координат характерных точек границ земельного участка, м
	X	Y		
1	2	3	4	5
586	419133.09	2191502.2	данные отсутствуют	данные отсутствуют
587	419239.72	2191301.03	данные отсутствуют	данные отсутствуют
588	419035.76	2191232.12	данные отсутствуют	данные отсутствуют
589	418750.25	2191132.24	данные отсутствуют	данные отсутствуют
590	418736.97	2191155.74	данные отсутствуют	данные отсутствуют
591	418733.52	2191155.86	данные отсутствуют	данные отсутствуют
592	418673.76	2191241.92	данные отсутствуют	данные отсутствуют
593	418613.44	2191337.84	данные отсутствуют	данные отсутствуют
594	418442.48	2191284.86	данные отсутствуют	данные отсутствуют
595	418119.16	2191179.92	данные отсутствуют	данные отсутствуют
596	417882.65	2191100.81	данные отсутствуют	данные отсутствуют
597	417880.73	2191097.71	данные отсутствуют	данные отсутствуют
598	417992.71	2190855.82	данные отсутствуют	данные отсутствуют
599	418032.08	2190619.75	данные отсутствуют	данные отсутствуют
600	418053.74	2190507.11	данные отсутствуют	данные отсутствуют

Государственный регистратор		ФГИС ЕГРН
полное наименование должности	подпись	инициалы, фамилия

М.П.

Земельный участок			
(вид объекта недвижимости)			
Лист № <u> </u> Раздела 3.2	Всего листов раздела 3.2 : <u> </u>	Всего разделов: <u> </u>	Всего листов выписки: <u> </u>
24.05.2022 № 99/2022/469099071			
Кадастровый номер:		47:14:0000000:39109	

Сведения о характерных точках границы земельного участка				
Система координат				
Зона №				
Номер точки	Координаты		Описание закрепления на местности	Средняя квадратическая погрешность определения координат характерных точек границ земельного участка, м
	X	Y		
1	2	3	4	5
601	418064.67	2190509.09	данные отсутствуют	данные отсутствуют
602	418065.15	2190506.41	данные отсутствуют	данные отсутствуют
603	418054.26	2190504.44	данные отсутствуют	данные отсутствуют
604	418083.52	2190352.26	данные отсутствуют	данные отсутствуют
605	418152.36	2189891.2	данные отсутствуют	данные отсутствуют
606	418058.38	2189865.72	данные отсутствуют	данные отсутствуют
607	417963.82	2189840.42	данные отсутствуют	данные отсутствуют
608	417957.84	2189865.1	данные отсутствуют	данные отсутствуют
609	417931.69	2189857.65	данные отсутствуют	данные отсутствуют
610	417926.61	2189875.89	данные отсутствуют	данные отсутствуют
611	417920.41	2189897.71	данные отсутствуют	данные отсутствуют
612	417915.05	2189916.59	данные отсутствуют	данные отсутствуют
613	417909.15	2189937.37	данные отсутствуют	данные отсутствуют
614	417902.7	2189960.1	данные отсутствуют	данные отсутствуют
615	417896.23	2189982.86	данные отсутствуют	данные отсутствуют

Государственный регистратор		ФГИС ЕГРН
полное наименование должности	подпись	инициалы, фамилия

М.П.

Земельный участок			
(вид объекта недвижимости)			
Лист № <u> </u> Раздела 3.2	Всего листов раздела 3.2 : <u> </u>	Всего разделов: <u> </u>	Всего листов выписки: <u> </u>
24.05.2022 № 99/2022/469099071			
Кадастровый номер:		47:14:0000000:39109	

Сведения о характерных точках границы земельного участка				
Система координат				
Зона №				
Номер точки	Координаты		Описание закрепления на местности	Средняя квадратическая погрешность определения координат характерных точек границ земельного участка, м
	X	Y		
1	2	3	4	5
616	417889.76	2190005.65	данные отсутствуют	данные отсутствуют
617	417883.27	2190028.48	данные отсутствуют	данные отсутствуют
618	417878.19	2190046.39	данные отсутствуют	данные отсутствуют
619	417872.76	2190065.51	данные отсутствуют	данные отсутствуют
620	417866.09	2190088.98	данные отсутствуют	данные отсутствуют
621	417901.32	2190098.26	данные отсутствуют	данные отсутствуют
622	417897.64	2190113.37	данные отсутствуют	данные отсутствуют
623	417861.91	2190103.35	данные отсутствуют	данные отсутствуют
624	417856.16	2190122.67	данные отсутствуют	данные отсутствуют
625	417850.41	2190142.01	данные отсутствуют	данные отсутствуют
626	417844.51	2190161.83	данные отсутствуют	данные отсутствуют
627	417838.31	2190182.68	данные отсутствуют	данные отсутствуют
628	417833.05	2190203.12	данные отсутствуют	данные отсутствуют
629	417827.67	2190223.98	данные отсутствуют	данные отсутствуют
630	417822.04	2190245.87	данные отсутствуют	данные отсутствуют

Государственный регистратор		ФГИС ЕГРН
полное наименование должности	подпись	инициалы, фамилия

М.П.

Земельный участок			
(вид объекта недвижимости)			
Лист № __ Раздела 3.2	Всего листов раздела 3.2 : __	Всего разделов: __	Всего листов выписки: __
24.05.2022 № 99/2022/469099071			
Кадастровый номер:		47:14:0000000:39109	

Сведения о характерных точках границы земельного участка				
Система координат				
Зона №				
Номер точки	Координаты		Описание закрепления на местности	Средняя квадратическая погрешность определения координат характерных точек границ земельного участка, м
	X	Y		
1	2	3	4	5
631	417862.44	2190257.89	данные отсутствуют	данные отсутствуют
632	417855.39	2190286.82	данные отсутствуют	данные отсутствуют
633	417604.24	2190215.52	данные отсутствуют	данные отсутствуют
634	417554.73	2190201.23	данные отсутствуют	данные отсутствуют
635	417465.99	2190175.03	данные отсутствуют	данные отсутствуют
636	417437.64	2190166.13	данные отсутствуют	данные отсутствуют
637	417124.4	2190073.78	данные отсутствуют	данные отсутствуют
638	417169.2	2189933.32	данные отсутствуют	данные отсутствуют
639	417210.35	2189799.19	данные отсутствуют	данные отсутствуют
640	417215.15	2189783.39	данные отсутствуют	данные отсутствуют
641	417258.03	2189650.66	данные отсутствуют	данные отсутствуют
642	417306.26	2189488.27	данные отсутствуют	данные отсутствуют
643	417373.42	2189262.73	данные отсутствуют	данные отсутствуют
644	417498.42	2188846.99	данные отсутствуют	данные отсутствуют
645	417555.83	2188656.29	данные отсутствуют	данные отсутствуют

Государственный регистратор		ФГИС ЕГРН
полное наименование должности	подпись	инициалы, фамилия

М.П.

Земельный участок			
(вид объекта недвижимости)			
Лист № <u> </u> Раздела 3.2	Всего листов раздела 3.2 : <u> </u>	Всего разделов: <u> </u>	Всего листов выписки: <u> </u>
24.05.2022 № 99/2022/469099071			
Кадастровый номер:		47:14:0000000:39109	

Сведения о характерных точках границы земельного участка				
Система координат				
Зона №				
Номер точки	Координаты		Описание закрепления на местности	Средняя квадратическая погрешность определения координат характерных точек границ земельного участка, м
	X	Y		
1	2	3	4	5
646	417575.19	2188592.01	данные отсутствуют	данные отсутствуют
647	417594.28	2188529.75	данные отсутствуют	данные отсутствуют
648	417610.51	2188479.35	данные отсутствуют	данные отсутствуют
649	417655.8	2188317.66	данные отсутствуют	данные отсутствуют
650	417774.21	2188271.65	данные отсутствуют	данные отсутствуют
651	418059.08	2188157.48	данные отсутствуют	данные отсутствуют
652	418278.14	2188069.68	данные отсутствуют	данные отсутствуют
653	418276.58	2188013.18	данные отсутствуют	данные отсутствуют
654	418273.73	2187906.51	данные отсутствуют	данные отсутствуют
655	418524.66	2187909.96	данные отсутствуют	данные отсутствуют
656	418611.66	2187911.16	данные отсутствуют	данные отсутствуют
657	419074.5	2187916.87	данные отсутствуют	данные отсутствуют
658	419601.91	2187923.39	данные отсутствуют	данные отсутствуют
659	419691.75	2187924.5	данные отсутствуют	данные отсутствуют
660	419759.27	2187988.67	данные отсутствуют	данные отсутствуют

Государственный регистратор		ФГИС ЕГРН
полное наименование должности	подпись	инициалы, фамилия

М.П.

Земельный участок			
(вид объекта недвижимости)			
Лист № ___ Раздела 3.2	Всего листов раздела 3.2 : ___	Всего разделов: ___	Всего листов выписки: ___
24.05.2022 № 99/2022/469099071			
Кадастровый номер:		47:14:0000000:39109	

Сведения о характерных точках границы земельного участка				
Система координат				
Зона №				
Номер точки	Координаты		Описание закрепления на местности	Средняя квадратическая погрешность определения координат характерных точек границ земельного участка, м
	X	Y		
1	2	3	4	5
661	420423.11	2188496.27	данные отсутствуют	данные отсутствуют
662	420627.55	2188655.28	данные отсутствуют	данные отсутствуют
663	420840.59	2188821.7	данные отсутствуют	данные отсутствуют
664	420798.71	2188888.53	данные отсутствуют	данные отсутствуют
665	420754.6	2188958.68	данные отсутствуют	данные отсутствуют
666	420720.06	2189015.95	данные отсутствуют	данные отсутствуют
667	420870.04	2190371.6	данные отсутствуют	данные отсутствуют
668	420859.05	2190379	данные отсутствуют	данные отсутствуют
669	420880.81	2190426.33	данные отсутствуют	данные отсутствуют
670	420900.01	2190466.29	данные отсутствуют	данные отсутствуют
671	420955.12	2190572.35	данные отсутствуют	данные отсутствуют
672	420955.12	2190572.37	данные отсутствуют	данные отсутствуют
673	420995.48	2190656.34	данные отсутствуют	данные отсутствуют
674	421009.38	2190685.93	данные отсутствуют	данные отсутствуют
675	421062.12	2190730.41	данные отсутствуют	данные отсутствуют

Государственный регистратор		ФГИС ЕГРН
полное наименование должности	подпись	инициалы, фамилия

М.П.

Земельный участок			
(вид объекта недвижимости)			
Лист № <u> </u> Раздела 3.2	Всего листов раздела 3.2 : <u> </u>	Всего разделов: <u> </u>	Всего листов выписки: <u> </u>
24.05.2022 № 99/2022/469099071			
Кадастровый номер:		47:14:0000000:39109	

Сведения о характерных точках границы земельного участка				
Система координат				
Зона №				
Номер точки	Координаты		Описание закрепления на местности	Средняя квадратическая погрешность определения координат характерных точек границ земельного участка, м
	X	Y		
1	2	3	4	5
676	421071.99	2190739.27	данные отсутствуют	данные отсутствуют
677	421140.78	2190623.94	данные отсутствуют	данные отсутствуют
678	421122.57	2190607.25	данные отсутствуют	данные отсутствуют
679	421112.74	2190598.41	данные отсутствуют	данные отсутствуют
680	421055.68	2190529.02	данные отсутствуют	данные отсутствуют
681	421047.64	2190539.85	данные отсутствуют	данные отсутствуют
682	421033.07	2190526.17	данные отсутствуют	данные отсутствуют
683	420964.49	2190464.31	данные отсутствуют	данные отсутствуют
684	420960.75	2190458.95	данные отсутствуют	данные отсутствуют
685	420879.55	2190333.3	данные отсутствуют	данные отсутствуют
686	420857.74	2190347.07	данные отсутствуют	данные отсутствуют
687	419690.2	2191614.33	данные отсутствуют	данные отсутствуют
688	419693.86	2191615.21	данные отсутствуют	данные отсутствуют
689	419691.35	2191625.71	данные отсутствуют	данные отсутствуют
690	419685.98	2191646.73	данные отсутствуют	данные отсутствуют

Государственный регистратор		ФГИС ЕГРН
полное наименование должности	подпись	инициалы, фамилия

М.П.

Земельный участок			
(вид объекта недвижимости)			
Лист № __ Раздела 3.2	Всего листов раздела 3.2 : __	Всего разделов: __	Всего листов выписки: __
24.05.2022 № 99/2022/469099071			
Кадастровый номер:		47:14:0000000:39109	

Сведения о характерных точках границы земельного участка				
Система координат				
Зона №				
Номер точки	Координаты		Описание закрепления на местности	Средняя квадратическая погрешность определения координат характерных точек границ земельного участка, м
	X	Y		
1	2	3	4	5
691	419680.52	2191673.27	данные отсутствуют	данные отсутствуют
692	419746.8	2191694.56	данные отсутствуют	данные отсутствуют
693	419748.92	2191687.45	данные отсутствуют	данные отсутствуют
694	419735.86	2191653.81	данные отсутствуют	данные отсутствуют
695	419731.33	2191642.16	данные отсутствуют	данные отсутствуют
696	419727.02	2191625.07	данные отсутствуют	данные отсутствуют
697	419695.37	2191608.97	данные отсутствуют	данные отсутствуют
698	419691.92	2191607.91	данные отсутствуют	данные отсутствуют
699	419674.54	2191603.23	данные отсутствуют	данные отсутствуют
700	419622.13	2191597.45	данные отсутствуют	данные отсутствуют
701	419614.08	2191622.34	данные отсутствуют	данные отсутствуют
702	419654.61	2191635.01	данные отсутствуют	данные отсутствуют
703	419660.54	2191616.64	данные отсутствуют	данные отсутствуют
704	419680.85	2191623.2	данные отсутствуют	данные отсутствуют
705	419683.36	2191612.7	данные отсутствуют	данные отсутствуют

Государственный регистратор		ФГИС ЕГРН
полное наименование должности	подпись	инициалы, фамилия

М.П.

Земельный участок			
(вид объекта недвижимости)			
Лист № __ Раздела 3.2	Всего листов раздела 3.2 : __	Всего разделов: __	Всего листов выписки: __
24.05.2022 № 99/2022/469099071			
Кадастровый номер:		47:14:0000000:39109	

Сведения о характерных точках границы земельного участка				
Система координат				
Зона №				
Номер точки	Координаты		Описание закрепления на местности	Средняя квадратическая погрешность определения координат характерных точек границ земельного участка, м
	X	Y		
1	2	3	4	5
706	418104.9	2191166.72	данные отсутствуют	данные отсутствуют
707	418107.56	2191155.02	данные отсутствуют	данные отсутствуют
708	418095.86	2191152.36	данные отсутствуют	данные отсутствуют
709	418093.2	2191164.06	данные отсутствуют	данные отсутствуют
710	417993.88	2190885.07	данные отсутствуют	данные отсутствуют
711	417997.67	2190874.1	данные отсутствуют	данные отсутствуют
712	417986.7	2190870.31	данные отсутствуют	данные отсутствуют
713	417982.91	2190881.28	данные отсутствуют	данные отсутствуют
714	418561.55	2188339.99	данные отсутствуют	данные отсутствуют
715	418569.23	2188337.95	данные отсутствуют	данные отсутствуют
716	418567.19	2188330.27	данные отсутствуют	данные отсутствуют
717	418559.51	2188332.31	данные отсутствуют	данные отсутствуют
718	418088.96	2190915.03	данные отсутствуют	данные отсутствуют
719	418090.05	2190907.16	данные отсутствуют	данные отсутствуют
720	418082.19	2190906.07	данные отсутствуют	данные отсутствуют

Государственный регистратор		ФГИС ЕГРН
полное наименование должности	подпись	инициалы, фамилия

М.П.

Земельный участок			
(вид объекта недвижимости)			
Лист № ___ Раздела 3.2	Всего листов раздела 3.2 : ___	Всего разделов: ___	Всего листов выписки: ___
24.05.2022 № 99/2022/469099071			
Кадастровый номер:		47:14:0000000:39109	

Сведения о характерных точках границы земельного участка				
Система координат				
Зона №				
Номер точки	Координаты		Описание закрепления на местности	Средняя квадратическая погрешность определения координат характерных точек границ земельного участка, м
	X	Y		
1	2	3	4	5
721	418081.09	2190913.94	данные отсутствуют	данные отсутствуют
722	418460.43	2188340.19	данные отсутствуют	данные отсутствуют
723	418468.03	2188337.89	данные отсутствуют	данные отсутствуют
724	418465.73	2188330.29	данные отсутствуют	данные отсутствуют
725	418458.13	2188332.59	данные отсутствуют	данные отсутствуют
726	418511.01	2188340.67	данные отсутствуют	данные отсутствуют
727	418518.58	2188338.28	данные отсутствуют	данные отсутствуют
728	418516.19	2188330.71	данные отсутствуют	данные отсутствуют
729	418508.62	2188333.1	данные отсутствуют	данные отсутствуют
730	418040.49	2190898.96	данные отсутствуют	данные отсутствуют
731	418042.85	2190891.38	данные отсутствуют	данные отсутствуют
732	418035.27	2190889.02	данные отсутствуют	данные отсутствуют
733	418032.91	2190896.6	данные отсутствуют	данные отсутствуют
734	418333.67	2191232.84	данные отсутствуют	данные отсутствуют
735	418336.01	2191225.48	данные отсутствуют	данные отсутствуют

Государственный регистратор		ФГИС ЕГРН
полное наименование должности	подпись	инициалы, фамилия

М.П.

Земельный участок			
(вид объекта недвижимости)			
Лист № __ Раздела 3.2	Всего листов раздела 3.2 : __	Всего разделов: __	Всего листов выписки: __
24.05.2022 № 99/2022/469099071			
Кадастровый номер:		47:14:0000000:39109	

Сведения о характерных точках границы земельного участка				
Система координат				
Зона №				
Номер точки	Координаты		Описание закрепления на местности	Средняя квадратическая погрешность определения координат характерных точек границ земельного участка, м
	X	Y		
1	2	3	4	5
736	418330.57	2191223.8	данные отсутствуют	данные отсутствуют
737	418328.22	2191231.16	данные отсутствуют	данные отсутствуют
738	418584.25	2191311.53	данные отсутствуют	данные отсутствуют
739	418586.58	2191304.17	данные отсутствуют	данные отсутствуют
740	418581.14	2191302.5	данные отсутствуют	данные отсутствуют
741	418578.8	2191309.86	данные отсутствуют	данные отсутствуют
742	418462.97	2188641.75	данные отсутствуют	данные отсутствуют
743	418463.29	2188639.04	данные отсутствуют	данные отсутствуют
744	418452.25	2188637.73	данные отсутствуют	данные отсутствуют
745	418451.93	2188640.44	данные отсутствуют	данные отсутствуют
746	418367.16	2189426.37	данные отсутствуют	данные отсутствуют
747	418367.6	2189423.68	данные отсутствуют	данные отсутствуют
748	418356.62	2189421.91	данные отсутствуют	данные отсутствуют
749	418356.18	2189424.6	данные отсутствуют	данные отсутствуют
750	418271.32	2189398.96	данные отсутствуют	данные отсутствуют

Государственный регистратор		ФГИС ЕГРН
полное наименование должности	подпись	инициалы, фамилия

М.П.

Земельный участок			
(вид объекта недвижимости)			
Лист № __ Раздела 3.2	Всего листов раздела 3.2 : __	Всего разделов: __	Всего листов выписки: __
24.05.2022 № 99/2022/469099071			
Кадастровый номер:		47:14:0000000:39109	

Сведения о характерных точках границы земельного участка				
Система координат				
Зона №				
Номер точки	Координаты		Описание закрепления на местности	Средняя квадратическая погрешность определения координат характерных точек границ земельного участка, м
	X	Y		
1	2	3	4	5
751	418271.5	2189396.24	данные отсутствуют	данные отсутствуют
752	418260.4	2189395.52	данные отсутствуют	данные отсутствуют
753	418260.22	2189398.24	данные отсутствуют	данные отсутствуют
754	418180.91	2190154.15	данные отсутствуют	данные отсутствуют
755	418181.35	2190151.46	данные отсутствуют	данные отсутствуют
756	418170.37	2190149.67	данные отсутствуют	данные отсутствуют
757	418169.93	2190152.36	данные отсутствуют	данные отсутствуют
758	418161.84	2190531.84	данные отсутствуют	данные отсутствуют
759	418162.27	2190529.15	данные отсутствуют	данные отсутствуют
760	418151.3	2190527.38	данные отсутствуют	данные отсутствуют
761	418150.86	2190530.07	данные отсутствуют	данные отсутствуют
762	418201.87	2189771.33	данные отсутствуют	данные отсутствуют
763	418202.21	2189768.63	данные отсутствуют	данные отсутствуют
764	418191.17	2189767.25	данные отсутствуют	данные отсутствуют
765	418190.83	2189769.95	данные отсутствуют	данные отсутствуют

Государственный регистратор		ФГИС ЕГРН
полное наименование должности	подпись	инициалы, фамилия

М.П.

Земельный участок			
(вид объекта недвижимости)			
Лист № __ Раздела 3.2	Всего листов раздела 3.2 : __	Всего разделов: __	Всего листов выписки: __
24.05.2022 № 99/2022/469099071			
Кадастровый номер:		47:14:0000000:39109	

Сведения о характерных точках границы земельного участка				
Система координат				
Зона №				
Номер точки	Координаты		Описание закрепления на местности	Средняя квадратическая погрешность определения координат характерных точек границ земельного участка, м
	X	Y		
1	2	3	4	5
766	418438.72	2189042.31	данные отсутствуют	данные отсутствуют
767	418439.06	2189039.61	данные отсутствуют	данные отсутствуют
768	418428.02	2189038.23	данные отсутствуют	данные отсутствуют
769	418427.68	2189040.93	данные отсутствуют	данные отсутствуют
770	418298.47	2189795.26	данные отсутствуют	данные отсутствуют
771	418298.95	2189792.58	данные отсутствуют	данные отсутствуют
772	418288.01	2189790.6	данные отсутствуют	данные отсутствуют
773	418287.53	2189793.28	данные отсутствуют	данные отсутствуют
774	418511.48	2188649.89	данные отсутствуют	данные отсутствуют
775	418511.88	2188647.2	данные отсутствуют	данные отсутствуют
776	418500.88	2188645.55	данные отсутствуют	данные отсутствуют
777	418500.48	2188648.24	данные отсутствуют	данные отсутствуют
778	418230.45	2190162.99	данные отсутствуют	данные отсутствуют
779	418230.85	2190160.3	данные отсутствуют	данные отсутствуют
780	418219.85	2190158.67	данные отсутствуют	данные отсутствуют

Государственный регистратор		ФГИС ЕГРН
полное наименование должности	подпись	инициалы, фамилия

М.П.

Земельный участок			
(вид объекта недвижимости)			
Лист № <u> </u> Раздела 3.2	Всего листов раздела 3.2 : <u> </u>	Всего разделов: <u> </u>	Всего листов выписки: <u> </u>
24.05.2022 № 99/2022/469099071			
Кадастровый номер:		47:14:0000000:39109	

Сведения о характерных точках границы земельного участка				
Система координат				
Зона №				
Номер точки	Координаты		Описание закрепления на местности	Средняя квадратическая погрешность определения координат характерных точек границ земельного участка, м
	X	Y		
1	2	3	4	5
781	418219.45	2190161.36	данные отсутствуют	данные отсутствуют
782	418317.92	2189417.29	данные отсутствуют	данные отсутствуют
783	418318.24	2189414.59	данные отсутствуют	данные отсутствуют
784	418307.2	2189413.27	данные отсутствуют	данные отсутствуют
785	418306.88	2189415.97	данные отсутствуют	данные отсутствуют
786	418344.26	2189007.45	данные отсутствуют	данные отсутствуют
787	418344.57	2189004.75	данные отсутствуют	данные отсутствуют
788	418333.52	2189003.49	данные отсутствуют	данные отсутствуют
789	418333.21	2189006.19	данные отсутствуют	данные отсутствуют
790	418249.08	2189786.47	данные отсутствуют	данные отсутствуют
791	418249.63	2189783.81	данные отсутствуют	данные отсутствуют
792	418238.74	2189781.55	данные отсутствуют	данные отсутствуют
793	418238.19	2189784.21	данные отсутствуют	данные отсутствуют
794	418419.24	2188602.17	данные отсутствуют	данные отсутствуют
795	418420.03	2188599.57	данные отсутствуют	данные отсутствуют

Государственный регистратор		ФГИС ЕГРН
полное наименование должности	подпись	инициалы, фамилия

М.П.

Земельный участок			
(вид объекта недвижимости)			
Лист № <u> </u> Раздела 3.2	Всего листов раздела 3.2 : <u> </u>	Всего разделов: <u> </u>	Всего листов выписки: <u> </u>
24.05.2022 № 99/2022/469099071			
Кадастровый номер:		47:14:0000000:39109	

Сведения о характерных точках границы земельного участка				
Система координат				
Зона №				
Номер точки	Координаты		Описание закрепления на местности	Средняя квадратическая погрешность определения координат характерных точек границ земельного участка, м
	X	Y		
1	2	3	4	5
796	418409.4	2188596.31	данные отсутствуют	данные отсутствуют
797	418408.61	2188598.91	данные отсутствуют	данные отсутствуют
798	418112.99	2190523.33	данные отсутствуют	данные отсутствуют
799	418113.54	2190520.67	данные отсутствуют	данные отсутствуют
800	418102.65	2190518.41	данные отсутствуют	данные отсутствуют
801	418102.1	2190521.07	данные отсутствуют	данные отсутствуют
802	418390.4	2189032.13	данные отсутствуют	данные отсутствуют
803	418390.67	2189029.43	данные отсутствуют	данные отсутствуют
804	418379.6	2189028.35	данные отсутствуют	данные отсутствуют
805	418379.33	2189031.05	данные отсутствуют	данные отсутствуют
806	418133.28	2190140.25	данные отсутствуют	данные отсутствуют
807	418133.82	2190137.59	данные отсутствуют	данные отсутствуют
808	418122.91	2190135.41	данные отсутствуют	данные отсутствуют
809	418122.38	2190138.07	данные отсутствуют	данные отсутствуют
810	419237.81	2190933.31	данные отсутствуют	данные отсутствуют

Государственный регистратор		ФГИС ЕГРН
полное наименование должности	подпись	инициалы, фамилия

М.П.

Земельный участок			
(вид объекта недвижимости)			
Лист № ___ Раздела 3.2	Всего листов раздела 3.2 : ___	Всего разделов: ___	Всего листов выписки: ___
24.05.2022 № 99/2022/469099071			
Кадастровый номер:		47:14:0000000:39109	

Сведения о характерных точках границы земельного участка				
Система координат				
Зона №				
Номер точки	Координаты		Описание закрепления на местности	Средняя квадратическая погрешность определения координат характерных точек границ земельного участка, м
	X	Y		
1	2	3	4	5
811	419238.98	2190931.69	данные отсутствуют	данные отсутствуют
812	419237.35	2190930.52	данные отсутствуют	данные отсутствуют
813	419236.18	2190932.15	данные отсутствуют	данные отсутствуют
814	419907.07	2190003.48	данные отсутствуют	данные отсутствуют
815	419908.24	2190001.85	данные отсутствуют	данные отсутствуют
816	419906.61	2190000.69	данные отсутствуют	данные отсутствуют
817	419905.44	2190002.32	данные отсутствуют	данные отсутствуют
818	420176.14	2189630.15	данные отсутствуют	данные отсутствуют
819	420177.31	2189628.52	данные отсутствуют	данные отсутствуют
820	420175.68	2189627.36	данные отсутствуют	данные отсутствуют
821	420174.51	2189628.99	данные отсутствуют	данные отсутствуют
822	419772.58	2190190.46	данные отсутствуют	данные отсутствуют
823	419773.75	2190188.83	данные отсутствуют	данные отсутствуют
824	419772.12	2190187.67	данные отсутствуют	данные отсутствуют
825	419770.95	2190189.29	данные отсутствуют	данные отсутствуют

Государственный регистратор		ФГИС ЕГРН
полное наименование должности	подпись	инициалы, фамилия

М.П.

Земельный участок			
(вид объекта недвижимости)			
Лист № __ Раздела 3.2	Всего листов раздела 3.2 : __	Всего разделов: __	Всего листов выписки: __
24.05.2022 № 99/2022/469099071			
Кадастровый номер:		47:14:0000000:39109	

Сведения о характерных точках границы земельного участка				
Система координат				
Зона №				
Номер точки	Координаты		Описание закрепления на местности	Средняя квадратическая погрешность определения координат характерных точек границ земельного участка, м
	X	Y		
1	2	3	4	5
826	420716.65	2188880.12	данные отсутствуют	данные отсутствуют
827	420717.82	2188878.49	данные отсутствуют	данные отсутствуют
828	420716.19	2188877.33	данные отсутствуют	данные отсутствуют
829	420715.02	2188878.95	данные отсутствуют	данные отсутствуют
830	420041.41	2189817.05	данные отсутствуют	данные отсутствуют
831	420042.58	2189815.43	данные отсутствуют	данные отсутствуют
832	420040.95	2189814.26	данные отсутствуют	данные отсутствуют
833	420039.78	2189815.89	данные отсутствуют	данные отсутствуют
834	420445.07	2189256.79	данные отсутствуют	данные отсутствуют
835	420446.24	2189255.16	данные отсутствуют	данные отсутствуют
836	420444.61	2189254	данные отсутствуют	данные отсутствуют
837	420443.44	2189255.62	данные отсутствуют	данные отсутствуют
838	420580.26	2189068.74	данные отсутствуют	данные отсутствуют
839	420581.43	2189067.11	данные отсутствуют	данные отсутствуют
840	420579.8	2189065.95	данные отсутствуют	данные отсутствуют

Государственный регистратор		ФГИС ЕГРН
полное наименование должности	подпись	инициалы, фамилия

М.П.

Земельный участок			
(вид объекта недвижимости)			
Лист № __ Раздела 3.2	Всего листов раздела 3.2 : __	Всего разделов: __	Всего листов выписки: __
24.05.2022 № 99/2022/469099071			
Кадастровый номер:		47:14:0000000:39109	

Сведения о характерных точках границы земельного участка				
Система координат				
Зона №				
Номер точки	Координаты		Описание закрепления на местности	Средняя квадратическая погрешность определения координат характерных точек границ земельного участка, м
	X	Y		
1	2	3	4	5
841	420578.63	2189067.57	данные отсутствуют	данные отсутствуют
842	419101.53	2191122.44	данные отсутствуют	данные отсутствуют
843	419102.7	2191120.82	данные отсутствуют	данные отсутствуют
844	419101.07	2191119.66	данные отсутствуют	данные отсутствуют
845	419099.9	2191121.28	данные отсутствуют	данные отсутствуют
846	419388.17	2190724.21	данные отсутствуют	данные отсутствуют
847	419389.34	2190722.58	данные отсутствуют	данные отсутствуют
848	419387.71	2190721.42	данные отсутствуют	данные отсутствуют
849	419386.54	2190723.05	данные отсутствуют	данные отсутствуют
850	420310.45	2189444.23	данные отсутствуют	данные отсутствуют
851	420311.62	2189442.61	данные отсутствуют	данные отсутствуют
852	420309.99	2189441.45	данные отсутствуют	данные отсутствуют
853	420308.82	2189443.07	данные отсутствуют	данные отсутствуют
854	419503.6	2190563.84	данные отсутствуют	данные отсутствуют
855	419504.77	2190562.22	данные отсутствуют	данные отсутствуют

Государственный регистратор		ФГИС ЕГРН
полное наименование должности	подпись	инициалы, фамилия

М.П.

Земельный участок			
(вид объекта недвижимости)			
Лист № __ Раздела 3.2	Всего листов раздела 3.2 : __	Всего разделов: __	Всего листов выписки: __
24.05.2022 № 99/2022/469099071			
Кадастровый номер:		47:14:0000000:39109	

Сведения о характерных точках границы земельного участка				
Система координат				
Зона №				
Номер точки	Координаты		Описание закрепления на местности	Средняя квадратическая погрешность определения координат характерных точек границ земельного участка, м
	X	Y		
1	2	3	4	5
856	419503.14	2190561.06	данные отсутствуют	данные отсутствуют
857	419501.97	2190562.68	данные отсутствуют	данные отсутствуют
858	419792.02	2191676.3	данные отсутствуют	данные отсутствуют
859	419792.02	2191675.3	данные отсутствуют	данные отсутствуют
860	419791.02	2191675.3	данные отсутствуют	данные отсутствуют
861	419791.02	2191676.3	данные отсутствуют	данные отсутствуют
862	418660.62	2191290.79	данные отсутствуют	данные отсутствуют
863	418630.95	2191343.27	данные отсутствуют	данные отсутствуют
864	418623.33	2191340.91	данные отсутствуют	данные отсутствуют
865	418655.8	2191289.28	данные отсутствуют	данные отсутствуют
866	417962.32	2183786.58	данные отсутствуют	данные отсутствуют
867	417988.09	2183797.84	данные отсутствуют	данные отсутствуют
868	418209.59	2183891.98	данные отсутствуют	данные отсутствуют
869	418267.98	2183839.62	данные отсутствуют	данные отсутствуют
870	418277.75	2183833.55	данные отсутствуют	данные отсутствуют

Государственный регистратор		ФГИС ЕГРН
полное наименование должности	подпись	инициалы, фамилия

М.П.

Земельный участок			
(вид объекта недвижимости)			
Лист № <u> </u> Раздела 3.2	Всего листов раздела 3.2 : <u> </u>	Всего разделов: <u> </u>	Всего листов выписки: <u> </u>
24.05.2022 № 99/2022/469099071			
Кадастровый номер:		47:14:0000000:39109	

Сведения о характерных точках границы земельного участка				
Система координат				
Зона №				
Номер точки	Координаты		Описание закрепления на местности	Средняя квадратическая погрешность определения координат характерных точек границ земельного участка, м
	X	Y		
1	2	3	4	5
871	418352.62	2183773.27	данные отсутствуют	данные отсутствуют
872	418499.46	2183635.29	данные отсутствуют	данные отсутствуют
873	418724.76	2183703.51	данные отсутствуют	данные отсутствуют
874	418723.7	2183727.15	данные отсутствуют	данные отсутствуют
875	418726.15	2183737.4	данные отсутствуют	данные отсутствуют
876	418792.12	2183854.26	данные отсутствуют	данные отсутствуют
877	418796.99	2183859.83	данные отсутствуют	данные отсутствуют
878	418799.16	2183861.5	данные отсутствуют	данные отсутствуют
879	418797.27	2183959.93	данные отсутствуют	данные отсутствуют
880	418763.14	2184148.87	данные отсутствуют	данные отсутствуют
881	418747.57	2184255.87	данные отсутствуют	данные отсутствуют
882	418747.48	2184260.64	данные отсутствуют	данные отсутствуют
883	418749.91	2184283.49	данные отсутствуют	данные отсутствуют
884	418751.5	2184289.34	данные отсутствуют	данные отсутствуют
885	418776.61	2184344.83	данные отсутствуют	данные отсутствуют

Государственный регистратор		ФГИС ЕГРН
полное наименование должности	подпись	инициалы, фамилия

М.П.

Земельный участок			
(вид объекта недвижимости)			
Лист № __ Раздела 3.2	Всего листов раздела 3.2 : __	Всего разделов: __	Всего листов выписки: __
24.05.2022 № 99/2022/469099071			
Кадастровый номер:		47:14:0000000:39109	

Сведения о характерных точках границы земельного участка				
Система координат				
Зона №				
Номер точки	Координаты		Описание закрепления на местности	Средняя квадратическая погрешность определения координат характерных точек границ земельного участка, м
	X	Y		
1	2	3	4	5
886	418804.25	2184403.94	данные отсутствуют	данные отсутствуют
887	418808.5	2184425.8	данные отсутствуют	данные отсутствуют
888	418806.49	2184433.52	данные отсутствуют	данные отсутствуют
889	418802.88	2184447.16	данные отсутствуют	данные отсутствуют
890	418794.86	2184458.33	данные отсутствуют	данные отсутствуют
891	418768.21	2184495.45	данные отсутствуют	данные отсутствуют
892	418736.01	2184549.38	данные отсутствуют	данные отсутствуют
893	418641.84	2184643.41	данные отсутствуют	данные отсутствуют
894	418598.98	2184652.31	данные отсутствуют	данные отсутствуют
895	418565.26	2184658.38	данные отсутствуют	данные отсутствуют
896	418315.99	2184692.99	данные отсутствуют	данные отсутствуют
897	418307.43	2184696.43	данные отсутствуют	данные отсутствуют
898	418297.57	2184703.56	данные отсутствуют	данные отсутствуют
899	418294.29	2184706.57	данные отсутствуют	данные отсутствуют
900	418253.83	2184753.5	данные отсутствуют	данные отсутствуют

Государственный регистратор		ФГИС ЕГРН
полное наименование должности	подпись	инициалы, фамилия

М.П.

Земельный участок			
(вид объекта недвижимости)			
Лист № __ Раздела 3.2	Всего листов раздела 3.2 : __	Всего разделов: __	Всего листов выписки: __
24.05.2022 № 99/2022/469099071			
Кадастровый номер:		47:14:0000000:39109	

Сведения о характерных точках границы земельного участка				
Система координат				
Зона №				
Номер точки	Координаты		Описание закрепления на местности	Средняя квадратическая погрешность определения координат характерных точек границ земельного участка, м
	X	Y		
1	2	3	4	5
901	418076.37	2184927.41	данные отсутствуют	данные отсутствуют
902	418035.14	2184974.45	данные отсутствуют	данные отсутствуют
903	418024.15	2184989.53	данные отсутствуют	данные отсутствуют
904	418011.6	2185014.54	данные отсутствуют	данные отсутствуют
905	418000.96	2185041.91	данные отсутствуют	данные отсутствуют
906	417988.2	2185100.3	данные отсутствуют	данные отсутствуют
907	417978.28	2185217.69	данные отсутствуют	данные отсутствуют
908	417967.11	2185319.34	данные отсутствуют	данные отсутствуют
909	417959.65	2185387.24	данные отсутствуют	данные отсутствуют
910	417881.47	2185475.38	данные отсутствуют	данные отсутствуют
911	417877.97	2185480.73	данные отсутствуют	данные отсутствуют
912	417873.66	2185490.64	данные отсутствуют	данные отсутствуют
913	417872.15	2185496.66	данные отсутствуют	данные отсутствуют
914	417857.72	2185658.74	данные отсутствуют	данные отсутствуют
915	417856.66	2185662.75	данные отсутствуют	данные отсутствуют

Государственный регистратор		ФГИС ЕГРН
полное наименование должности	подпись	инициалы, фамилия

М.П.

Земельный участок			
(вид объекта недвижимости)			
Лист № ___ Раздела 3.2	Всего листов раздела 3.2 : ___	Всего разделов: ___	Всего листов выписки: ___
24.05.2022 № 99/2022/469099071			
Кадастровый номер:		47:14:0000000:39109	

Сведения о характерных точках границы земельного участка				
Система координат				
Зона №				
Номер точки	Координаты		Описание закрепления на местности	Средняя квадратическая погрешность определения координат характерных точек границ земельного участка, м
	X	Y		
1	2	3	4	5
916	417770	2185816.19	данные отсутствуют	данные отсутствуют
917	417755.19	2185843.95	данные отсутствуют	данные отсутствуют
918	417505.46	2186311.89	данные отсутствуют	данные отсутствуют
919	417350.43	2186616.4	данные отсутствуют	данные отсутствуют
920	417348.64	2186628.06	данные отсутствуют	данные отсутствуют
921	417356.68	2186677.21	данные отсутствуют	данные отсутствуют
922	417381.51	2186911.26	данные отсутствуют	данные отсутствуют
923	417388.54	2186977.55	данные отсутствуют	данные отсутствуют
924	417389.97	2186983.04	данные отсутствуют	данные отсутствуют
925	417417.48	2187047.62	данные отсутствуют	данные отсутствуют
926	417397.4	2187078.02	данные отсутствуют	данные отсутствуют
927	417373.68	2187114.41	данные отсутствуют	данные отсутствуют
928	417332.3	2187176.69	данные отсутствуют	данные отсутствуют
929	417024.5	2187643.31	данные отсутствуют	данные отсутствуют
930	417062.52	2187675.18	данные отсутствуют	данные отсутствуют

Государственный регистратор		ФГИС ЕГРН
полное наименование должности	подпись	инициалы, фамилия

М.П.

Земельный участок			
(вид объекта недвижимости)			
Лист № ___ Раздела 3.2	Всего листов раздела 3.2 : ___	Всего разделов: ___	Всего листов выписки: ___
24.05.2022 № 99/2022/469099071			
Кадастровый номер:		47:14:0000000:39109	

Сведения о характерных точках границы земельного участка				
Система координат				
Зона №				
Номер точки	Координаты		Описание закрепления на местности	Средняя квадратическая погрешность определения координат характерных точек границ земельного участка, м
	X	Y		
1	2	3	4	5
931	417097.86	2187704.79	данные отсутствуют	данные отсутствуют
932	417103.68	2187709.67	данные отсутствуют	данные отсутствуют
933	417013.18	2187767.32	данные отсутствуют	данные отсутствуют
934	416998.79	2187782.79	данные отсутствуют	данные отсутствуют
935	416975.93	2187810.26	данные отсутствуют	данные отсутствуют
936	416962.46	2187826	данные отсутствуют	данные отсутствуют
937	416954.99	2187834.42	данные отсутствуют	данные отсутствуют
938	416913.5	2187883.38	данные отсутствуют	данные отсутствуют
939	416891.24	2187903.45	данные отсутствуют	данные отсутствуют
940	416849.41	2187941.69	данные отсутствуют	данные отсутствуют
941	416763.26	2188024.52	данные отсутствуют	данные отсутствуют
942	416746.76	2188009.76	данные отсутствуют	данные отсутствуют
943	416723.97	2187990.86	данные отсутствуют	данные отсутствуют
944	416728.14	2187986.84	данные отсутствуют	данные отсутствуют
945	416746.17	2187958.28	данные отсутствуют	данные отсутствуют

Государственный регистратор		ФГИС ЕГРН
полное наименование должности	подпись	инициалы, фамилия

М.П.

Земельный участок			
(вид объекта недвижимости)			
Лист № __ Раздела 3.2	Всего листов раздела 3.2 : __	Всего разделов: __	Всего листов выписки: __
24.05.2022 № 99/2022/469099071			
Кадастровый номер:		47:14:0000000:39109	

Сведения о характерных точках границы земельного участка				
Система координат				
Зона №				
Номер точки	Координаты		Описание закрепления на местности	Средняя квадратическая погрешность определения координат характерных точек границ земельного участка, м
	X	Y		
1	2	3	4	5
946	416723	2187939.17	данные отсутствуют	данные отсутствуют
947	416708.13	2187929.8	данные отсутствуют	данные отсутствуют
948	416683.55	2187910.38	данные отсутствуют	данные отсутствуют
949	416677.4	2187910.38	данные отсутствуют	данные отсутствуют
950	416650.04	2187910.36	данные отсутствуют	данные отсутствуют
951	416629.78	2187910.35	данные отсутствуют	данные отсутствуют
952	416610.81	2187910.34	данные отсутствуют	данные отсутствуют
953	416591.43	2187910.34	данные отсутствуют	данные отсутствуют
954	416587.94	2187913.74	данные отсутствуют	данные отсутствуют
955	416567.93	2187913.73	данные отсутствуют	данные отсутствуют
956	416547.93	2187913.72	данные отсутствуют	данные отсутствуют
957	416547.92	2187943.72	данные отсутствуют	данные отсутствуют
958	416527.91	2187943.71	данные отсутствуют	данные отсутствуют
959	416527.94	2187913.71	данные отсутствуют	данные отсутствуют
960	416507.93	2187913.7	данные отсутствуют	данные отсутствуют

Государственный регистратор		ФГИС ЕГРН
полное наименование должности	подпись	инициалы, фамилия

М.П.

Земельный участок			
(вид объекта недвижимости)			
Лист № <u> </u> Раздела 3.2	Всего листов раздела 3.2 : <u> </u>	Всего разделов: <u> </u>	Всего листов выписки: <u> </u>
24.05.2022 № 99/2022/469099071			
Кадастровый номер:		47:14:0000000:39109	

Сведения о характерных точках границы земельного участка				
Система координат				
Зона №				
Номер точки	Координаты		Описание закрепления на местности	Средняя квадратическая погрешность определения координат характерных точек границ земельного участка, м
	X	Y		
1	2	3	4	5
961	416507.91	2187943.7	данные отсутствуют	данные отсутствуют
962	416517.03	2187953.31	данные отсутствуют	данные отсутствуют
963	416494.44	2187968.08	данные отсутствуют	данные отсутствуют
964	416480.18	2187977.24	данные отсутствуют	данные отсутствуют
965	416467.07	2187955.68	данные отсутствуют	данные отсутствуют
966	416451.74	2187960.36	данные отсутствуют	данные отсутствуют
967	416445.56	2187964.4	данные отсутствуют	данные отсутствуют
968	416428.5	2187975.56	данные отсутствуют	данные отсутствуют
969	416411.42	2187986.72	данные отсутствуют	данные отсутствуют
970	416395.1	2187997.5	данные отсутствуют	данные отсутствуют
971	416387.16	2188002.62	данные отсутствуют	данные отсутствуют
972	416406.26	2187923.24	данные отсутствуют	данные отсутствуют
973	416432.52	2187819.13	данные отсутствуют	данные отсутствуют
974	416470.27	2187679.12	данные отсутствуют	данные отсутствуют
975	416509.51	2187520.53	данные отсутствуют	данные отсутствуют

Государственный регистратор		ФГИС ЕГРН
полное наименование должности	подпись	инициалы, фамилия

М.П.

Земельный участок			
(вид объекта недвижимости)			
Лист № __ Раздела 3.2	Всего листов раздела 3.2 : __	Всего разделов: __	Всего листов выписки: __
24.05.2022 № 99/2022/469099071			
Кадастровый номер:		47:14:0000000:39109	

Сведения о характерных точках границы земельного участка				
Система координат				
Зона №				
Номер точки	Координаты		Описание закрепления на местности	Средняя квадратическая погрешность определения координат характерных точек границ земельного участка, м
	X	Y		
1	2	3	4	5
976	416514	2187500.7	данные отсутствуют	данные отсутствуют
977	416528.94	2187444.54	данные отсутствуют	данные отсутствуют
978	416576.58	2187264.76	данные отсутствуют	данные отсутствуют
979	416719.73	2186727.01	данные отсутствуют	данные отсутствуют
980	416746.66	2186625.91	данные отсутствуют	данные отсутствуют
981	416809.99	2186387	данные отсутствуют	данные отсутствуют
982	416842.07	2186265.61	данные отсутствуют	данные отсутствуют
983	416874.36	2186143.71	данные отсутствуют	данные отсутствуют
984	416994.85	2185666.48	данные отсутствуют	данные отсутствуют
985	417045.96	2185469.27	данные отсутствуют	данные отсутствуют
986	417052.4	2185442.21	данные отсутствуют	данные отсутствуют
987	417025.06	2185429.54	данные отсутствуют	данные отсутствуют
988	417005.96	2185411.22	данные отсутствуют	данные отсутствуют
989	416989.44	2185391.34	данные отсутствуют	данные отсутствуют
990	416981.86	2185380.84	данные отсутствуют	данные отсутствуют

Государственный регистратор		ФГИС ЕГРН
полное наименование должности	подпись	инициалы, фамилия

М.П.

Земельный участок			
(вид объекта недвижимости)			
Лист № <u> </u> Раздела 3.2	Всего листов раздела 3.2 : <u> </u>	Всего разделов: <u> </u>	Всего листов выписки: <u> </u>
24.05.2022 № 99/2022/469099071			
Кадастровый номер:		47:14:0000000:39109	

Сведения о характерных точках границы земельного участка				
Система координат				
Зона №				
Номер точки	Координаты		Описание закрепления на местности	Средняя квадратическая погрешность определения координат характерных точек границ земельного участка, м
	X	Y		
1	2	3	4	5
991	416970.7	2185365.88	данные отсутствуют	данные отсутствуют
992	416951.11	2185345.54	данные отсутствуют	данные отсутствуют
993	416934.25	2185328.54	данные отсутствуют	данные отсутствуют
994	416916.93	2185308.85	данные отсутствуют	данные отсутствуют
995	416911.54	2185302.77	данные отсутствуют	данные отсутствуют
996	416904.31	2185297.14	данные отсутствуют	данные отсутствуют
997	416874.24	2185280.88	данные отсутствуют	данные отсутствуют
998	416859.27	2185273.24	данные отсутствуют	данные отсутствуют
999	416839.45	2185264.36	данные отсутствуют	данные отсутствуют
1000	416822.4	2185254.91	данные отсутствуют	данные отсутствуют
1001	416807.7	2185244.09	данные отсутствуют	данные отсутствуют
1002	416790.09	2185224.63	данные отсутствуют	данные отсутствуют
1003	416779.08	2185206.39	данные отсутствуют	данные отсутствуют
1004	416766.9	2185185.51	данные отсутствуют	данные отсутствуют
1005	416758.51	2185165.85	данные отсутствуют	данные отсутствуют

Государственный регистратор		ФГИС ЕГРН
полное наименование должности	подпись	инициалы, фамилия

М.П.

Земельный участок			
(вид объекта недвижимости)			
Лист № __ Раздела 3.2	Всего листов раздела 3.2 : __	Всего разделов: __	Всего листов выписки: __
24.05.2022 № 99/2022/469099071			
Кадастровый номер:		47:14:0000000:39109	

Сведения о характерных точках границы земельного участка				
Система координат				
Зона №				
Номер точки	Координаты		Описание закрепления на местности	Средняя квадратическая погрешность определения координат характерных точек границ земельного участка, м
	X	Y		
1	2	3	4	5
1006	416753.32	2185141.22	данные отсутствуют	данные отсутствуют
1007	416740.02	2185117	данные отсутствуют	данные отсутствуют
1008	416733.4	2185108.15	данные отсутствуют	данные отсутствуют
1009	416682.8	2185055.38	данные отсутствуют	данные отсутствуют
1010	416673.1	2185043.15	данные отсутствуют	данные отсутствуют
1011	416615.78	2184975.41	данные отсутствуют	данные отсутствуют
1012	416590.91	2184951.55	данные отсутствуют	данные отсутствуют
1013	416571.06	2184926.02	данные отсутствуют	данные отсутствуют
1014	416549.18	2184896.06	данные отсутствуют	данные отсутствуют
1015	416526.75	2184858.75	данные отсутствуют	данные отсутствуют
1016	416494.94	2184830.02	данные отсутствуют	данные отсутствуют
1017	416462.32	2184798.71	данные отсутствуют	данные отсутствуют
1018	416456.1	2184781.77	данные отсутствуют	данные отсутствуют
1019	416444.45	2184757.12	данные отсутствуют	данные отсутствуют
1020	416428.42	2184737.76	данные отсутствуют	данные отсутствуют

Государственный регистратор		ФГИС ЕГРН
полное наименование должности	подпись	инициалы, фамилия

М.П.

Земельный участок			
(вид объекта недвижимости)			
Лист № <u> </u> Раздела 3.2	Всего листов раздела 3.2 : <u> </u>	Всего разделов: <u> </u>	Всего листов выписки: <u> </u>
24.05.2022 № 99/2022/469099071			
Кадастровый номер:		47:14:0000000:39109	

Сведения о характерных точках границы земельного участка				
Система координат				
Зона №				
Номер точки	Координаты		Описание закрепления на местности	Средняя квадратическая погрешность определения координат характерных точек границ земельного участка, м
	X	Y		
1	2	3	4	5
1021	416413.36	2184735.22	данные отсутствуют	данные отсутствуют
1022	416403.59	2184729.78	данные отсутствуют	данные отсутствуют
1023	416400.69	2184723.4	данные отсутствуют	данные отсутствуют
1024	416398.7	2184708.49	данные отсутствуют	данные отсутствуют
1025	416389.44	2184696.52	данные отсутствуют	данные отсутствуют
1026	416364.75	2184678.86	данные отсутствуют	данные отсутствуют
1027	416355.5	2184669.32	данные отсутствуют	данные отсутствуют
1028	416350.63	2184659.92	данные отсутствуют	данные отсутствуют
1029	416342.44	2184646.7	данные отсутствуют	данные отсутствуют
1030	416336.91	2184632.4	данные отсутствуют	данные отсутствуют
1031	416323.77	2184617.49	данные отсутствуют	данные отсутствуют
1032	416312.05	2184609.08	данные отсутствуют	данные отсутствуют
1033	416276.14	2184581.12	данные отсутствуют	данные отсутствуют
1034	416247.79	2184559.31	данные отсутствуют	данные отсутствуют
1035	416224.34	2184541.18	данные отсутствуют	данные отсутствуют

Государственный регистратор		ФГИС ЕГРН
полное наименование должности	подпись	инициалы, фамилия

М.П.

Земельный участок			
(вид объекта недвижимости)			
Лист № __ Раздела 3.2	Всего листов раздела 3.2 : __	Всего разделов: __	Всего листов выписки: __
24.05.2022 № 99/2022/469099071			
Кадастровый номер:		47:14:0000000:39109	

Сведения о характерных точках границы земельного участка				
Система координат				
Зона №				
Номер точки	Координаты		Описание закрепления на местности	Средняя квадратическая погрешность определения координат характерных точек границ земельного участка, м
	X	Y		
1	2	3	4	5
1036	416211.62	2184523.58	данные отсутствуют	данные отсутствуют
1037	416203.76	2184507.71	данные отсутствуют	данные отсутствуют
1038	416202.09	2184500.01	данные отсутствуют	данные отсутствуют
1039	416201.63	2184486.59	данные отсутствуют	данные отсутствуют
1040	416200.97	2184476.95	данные отсутствуют	данные отсутствуют
1041	416192.66	2184469.47	данные отсутствуют	данные отсутствуют
1042	416182.2	2184463.6	данные отсутствуют	данные отсутствуют
1043	416172.16	2184458.02	данные отсутствуют	данные отсутствуют
1044	416160.02	2184455.11	данные отсутствуют	данные отсутствуют
1045	416151.02	2184450.31	данные отсутствуют	данные отсутствуют
1046	416132.8	2184428.49	данные отсутствуют	данные отсутствуют
1047	416097.21	2184393.19	данные отсутствуют	данные отсутствуют
1048	416060.89	2184391.13	данные отсутствуют	данные отсутствуют
1049	416077.1	2184271.76	данные отсутствуют	данные отсутствуют
1050	416091.03	2184169.11	данные отсутствуют	данные отсутствуют

Государственный регистратор		ФГИС ЕГРН
полное наименование должности	подпись	инициалы, фамилия

М.П.

Земельный участок			
(вид объекта недвижимости)			
Лист № __ Раздела 3.2	Всего листов раздела 3.2 : __	Всего разделов: __	Всего листов выписки: __
24.05.2022 № 99/2022/469099071			
Кадастровый номер:		47:14:0000000:39109	

Сведения о характерных точках границы земельного участка				
Система координат				
Зона №				
Номер точки	Координаты		Описание закрепления на местности	Средняя квадратическая погрешность определения координат характерных точек границ земельного участка, м
	X	Y		
1	2	3	4	5
1051	416103.38	2184078.18	данные отсутствуют	данные отсутствуют
1052	416273.26	2183763.45	данные отсутствуют	данные отсутствуют
1053	416414.25	2183829.6	данные отсутствуют	данные отсутствуют
1054	416490.75	2183865.02	данные отсутствуют	данные отсутствуют
1055	417004.4	2184114	данные отсутствуют	данные отсутствуют
1056	417079.24	2183861.96	данные отсутствуют	данные отсутствуют
1057	417188.33	2183401.69	данные отсутствуют	данные отсутствуют
1058	417263.59	2183420.66	данные отсутствуют	данные отсутствуют
1059	417507.36	2183471.58	данные отсутствуют	данные отсутствуют
1060	417545.85	2183481.31	данные отсутствуют	данные отсутствуют
1061	417596.74	2183628.04	данные отсутствуют	данные отсутствуют
1062	417597.03	2183628.91	данные отсутствуют	данные отсутствуют
1063	417598.03	2183628.61	данные отсутствуют	данные отсутствуют
1064	417621.31	2183638.77	данные отсутствуют	данные отсутствуют
1065	417658.09	2183654.82	данные отсутствуют	данные отсутствуют

Государственный регистратор		ФГИС ЕГРН
полное наименование должности	подпись	инициалы, фамилия

М.П.

Земельный участок			
(вид объекта недвижимости)			
Лист № __ Раздела 3.2	Всего листов раздела 3.2 : __	Всего разделов: __	Всего листов выписки: __
24.05.2022 № 99/2022/469099071			
Кадастровый номер:		47:14:0000000:39109	

Сведения о характерных точках границы земельного участка				
Система координат				
Зона №				
Номер точки	Координаты		Описание закрепления на местности	Средняя квадратическая погрешность определения координат характерных точек границ земельного участка, м
	X	Y		
1	2	3	4	5
1066	417693.06	2183670.1	данные отсутствуют	данные отсутствуют
1067	417727.31	2183684.64	данные отсутствуют	данные отсутствуют
1068	417762.7	2183699.67	данные отсутствуют	данные отсутствуют
1069	417791.43	2183710.98	данные отсутствуют	данные отсутствуют
1070	417830.84	2183726.5	данные отсутствуют	данные отсутствуют
1071	417861.16	2183738.95	данные отсутствуют	данные отсутствуют
1072	417897.22	2183753.76	данные отсутствуют	данные отсутствуют
1073	417908.05	2183758.2	данные отсутствуют	данные отсутствуют
1074	417928.65	2183768.98	данные отсутствуют	данные отсутствуют
1075	417932.25	2184917.57	данные отсутствуют	данные отсутствуют
1076	417935.76	2184910.44	данные отсутствуют	данные отсутствуют
1077	417928.63	2184906.93	данные отсутствуют	данные отсутствуют
1078	417925.12	2184914.06	данные отсутствуют	данные отсутствуют
1079	417806.08	2185654.54	данные отсутствуют	данные отсутствуют
1080	417808.79	2185647.07	данные отсутствуют	данные отсутствуют

Государственный регистратор		ФГИС ЕГРН
полное наименование должности	подпись	инициалы, фамилия

М.П.

Земельный участок			
(вид объекта недвижимости)			
Лист № __ Раздела 3.2	Всего листов раздела 3.2 : __	Всего разделов: __	Всего листов выписки: __
24.05.2022 № 99/2022/469099071			
Кадастровый номер:		47:14:0000000:39109	

Сведения о характерных точках границы земельного участка				
Система координат				
Зона №				
Номер точки	Координаты		Описание закрепления на местности	Средняя квадратическая погрешность определения координат характерных точек границ земельного участка, м
	X	Y		
1	2	3	4	5
1081	417801.32	2185644.36	данные отсутствуют	данные отсутствуют
1082	417798.61	2185651.83	данные отсутствуют	данные отсутствуют
1083	418243.62	2184666.37	данные отсутствуют	данные отсутствуют
1084	418250.04	2184661.69	данные отсутствуют	данные отсутствуют
1085	418245.36	2184655.27	данные отсутствуют	данные отсутствуют
1086	418238.94	2184659.95	данные отсутствуют	данные отсутствуют
1087	417210.1	2186958.34	данные отсутствуют	данные отсутствуют
1088	417217.65	2186955.87	данные отсутствуют	данные отсутствуют
1089	417215.18	2186948.32	данные отсутствуют	данные отсутствуют
1090	417207.63	2186950.79	данные отсутствуют	данные отсутствуют
1091	417337.57	2186597.16	данные отсутствуют	данные отсутствуют
1092	417340.38	2186589.73	данные отсутствуют	данные отсутствуют
1093	417332.95	2186586.92	данные отсутствуют	данные отсутствуют
1094	417330.14	2186594.35	данные отсутствуют	данные отсутствуют
1095	418200.38	2184607.51	данные отсутствуют	данные отсутствуют

Государственный регистратор		ФГИС ЕГРН
полное наименование должности	подпись	инициалы, фамилия

М.П.

Земельный участок			
(вид объекта недвижимости)			
Лист № ___ Раздела 3.2	Всего листов раздела 3.2 : ___	Всего разделов: ___	Всего листов выписки: ___
24.05.2022 № 99/2022/469099071			
Кадастровый номер:		47:14:0000000:39109	

Сведения о характерных точках границы земельного участка				
Система координат				
Зона №				
Номер точки	Координаты		Описание закрепления на местности	Средняя квадратическая погрешность определения координат характерных точек границ земельного участка, м
	X	Y		
1	2	3	4	5
1096	418206.41	2184602.34	данные отсутствуют	данные отсутствуют
1097	418201.24	2184596.31	данные отсутствуют	данные отсутствуют
1098	418195.21	2184601.48	данные отсутствуют	данные отсутствуют
1099	417965.62	2184935.36	данные отсутствуют	данные отсутствуют
1100	417968.95	2184928.15	данные отсутствуют	данные отсутствуют
1101	417961.74	2184924.82	данные отсутствуют	данные отсутствуют
1102	417958.41	2184932.03	данные отсутствуют	данные отсутствуют
1103	417170.78	2186968.95	данные отсутствуют	данные отсутствуют
1104	417178.46	2186966.93	данные отсутствуют	данные отсутствуют
1105	417176.44	2186959.25	данные отсутствуют	данные отсутствуют
1106	417168.76	2186961.27	данные отсутствуют	данные отсутствуют
1107	417251.47	2186947.09	данные отсутствуют	данные отсутствуют
1108	417259.07	2186944.79	данные отсутствуют	данные отсутствуют
1109	417256.77	2186937.19	данные отсутствуют	данные отсутствуют
1110	417249.17	2186939.49	данные отсутствуют	данные отсутствуют

Государственный регистратор		ФГИС ЕГРН
полное наименование должности	подпись	инициалы, фамилия

М.П.

Земельный участок			
(вид объекта недвижимости)			
Лист № <u> </u> Раздела 3.2	Всего листов раздела 3.2 : <u> </u>	Всего разделов: <u> </u>	Всего листов выписки: <u> </u>
24.05.2022 № 99/2022/469099071			
Кадастровый номер:		47:14:0000000:39109	

Сведения о характерных точках границы земельного участка				
Система координат				
Зона №				
Номер точки	Координаты		Описание закрепления на местности	Средняя квадратическая погрешность определения координат характерных точек границ земельного участка, м
	X	Y		
1	2	3	4	5
1111	417998.74	2184953.12	данные отсутствуют	данные отсутствуют
1112	418002.65	2184946.21	данные отсутствуют	данные отсутствуют
1113	417995.74	2184942.3	данные отсутствуют	данные отсутствуют
1114	417991.83	2184949.21	данные отсутствуют	данные отсутствуют
1115	417265.67	2186575.56	данные отсутствуют	данные отсутствуют
1116	417265.77	2186575.21	данные отсутствуют	данные отсутствуют
1117	417267.94	2186567.95	данные отсутствуют	данные отсутствуют
1118	417260.33	2186565.68	данные отсутствуют	данные отсутствуют
1119	417260.09	2186566.49	данные отсутствуют	данные отсутствуют
1120	417258.06	2186573.29	данные отсутствуют	данные отсутствуют
1121	418220.64	2184635.88	данные отсутствуют	данные отсутствуют
1122	418227.18	2184631.38	данные отсутствуют	данные отсутствуют
1123	418222.68	2184624.84	данные отсутствуют	данные отсутствуют
1124	418216.14	2184629.34	данные отсутствуют	данные отсутствуют
1125	417771.45	2185641.78	данные отсутствуют	данные отсутствуют

Государственный регистратор		ФГИС ЕГРН
полное наименование должности	подпись	инициалы, фамилия

М.П.

Земельный участок			
(вид объекта недвижимости)			
Лист № __ Раздела 3.2	Всего листов раздела 3.2 : __	Всего разделов: __	Всего листов выписки: __
24.05.2022 № 99/2022/469099071			
Кадастровый номер:		47:14:0000000:39109	

Сведения о характерных точках границы земельного участка				
Система координат				
Зона №				
Номер точки	Координаты		Описание закрепления на местности	Средняя квадратическая погрешность определения координат характерных точек границ земельного участка, м
	X	Y		
1	2	3	4	5
1126	417774.24	2185634.35	данные отсутствуют	данные отсутствуют
1127	417766.81	2185631.56	данные отсутствуют	данные отсутствуют
1128	417764.02	2185638.99	данные отсутствуют	данные отсутствуют
1129	417302.66	2186584.2	данные отсутствуют	данные отсутствуют
1130	417304.66	2186576.52	данные отсутствуют	данные отсутствуют
1131	417296.98	2186574.52	данные отсутствуют	данные отсутствуют
1132	417294.98	2186582.2	данные отсутствуют	данные отсутствуют
1133	417736.55	2185628.2	данные отсутствуют	данные отсутствуют
1134	417739.44	2185620.81	данные отсутствуют	данные отсутствуют
1135	417732.05	2185617.92	данные отсутствуют	данные отсутствуют
1136	417729.16	2185625.31	данные отсутствуют	данные отсутствуют
1137	417904.61	2185305.52	данные отсутствуют	данные отсутствуют
1138	417905.34	2185302.89	данные отсутствуют	данные отсутствуют
1139	417894.63	2185299.92	данные отсутствуют	данные отсутствуют
1140	417893.9	2185302.55	данные отсутствуют	данные отсутствуют

Государственный регистратор		ФГИС ЕГРН
полное наименование должности	подпись	инициалы, фамилия

М.П.

Земельный участок			
(вид объекта недвижимости)			
Лист № <u> </u> Раздела 3.2	Всего листов раздела 3.2 : <u> </u>	Всего разделов: <u> </u>	Всего листов выписки: <u> </u>
24.05.2022 № 99/2022/469099071			
Кадастровый номер:		47:14:0000000:39109	

Сведения о характерных точках границы земельного участка				
Система координат				
Зона №				
Номер точки	Координаты		Описание закрепления на местности	Средняя квадратическая погрешность определения координат характерных точек границ земельного участка, м
	X	Y		
1	2	3	4	5
1141	417574.68	2185955.4	данные отсутствуют	данные отсутствуют
1142	417575.89	2185952.96	данные отсутствуют	данные отсутствуют
1143	417565.92	2185948.04	данные отсутствуют	данные отсутствуют
1144	417564.71	2185950.48	данные отсутствуют	данные отсутствуют
1145	417833.63	2185284.75	данные отсутствуют	данные отсутствуют
1146	417834.11	2185282.07	данные отсутствуют	данные отсутствуют
1147	417823.17	2185280.09	данные отсутствуют	данные отсутствуют
1148	417822.69	2185282.77	данные отсутствуют	данные отсутствуют
1149	418609.34	2184470.5	данные отсутствуют	данные отсутствуют
1150	418611.87	2184469.5	данные отсутствуют	данные отсутствуют
1151	418607.76	2184459.16	данные отсутствуют	данные отсутствуют
1152	418605.23	2184460.16	данные отсутствуют	данные отсутствуют
1153	417869.29	2185295.98	данные отсутствуют	данные отсутствуют
1154	417870.14	2185293.4	данные отсутствуют	данные отсутствуют
1155	417859.58	2185289.92	данные отсутствуют	данные отсутствуют

Государственный регистратор		ФГИС ЕГРН
полное наименование должности	подпись	инициалы, фамилия

М.П.

Земельный участок			
(вид объекта недвижимости)			
Лист № <u> </u> Раздела 3.2	Всего листов раздела 3.2 : <u> </u>	Всего разделов: <u> </u>	Всего листов выписки: <u> </u>
24.05.2022 № 99/2022/469099071			
Кадастровый номер:		47:14:0000000:39109	

Сведения о характерных точках границы земельного участка				
Система координат				
Зона №				
Номер точки	Координаты		Описание закрепления на местности	Средняя квадратическая погрешность определения координат характерных точек границ земельного участка, м
	X	Y		
1	2	3	4	5
1156	417858.72	2185292.5	данные отсутствуют	данные отсутствуют
1157	417607.71	2185973.85	данные отсутствуют	данные отсутствуют
1158	417609.03	2185971.47	данные отсутствуют	данные отсутствуют
1159	417599.29	2185966.09	данные отсутствуют	данные отсутствуют
1160	417597.98	2185968.47	данные отсутствуют	данные отсутствуют
1161	417473.94	2186324.72	данные отсутствуют	данные отсутствуют
1162	417475.18	2186322.3	данные отсутствуют	данные отсутствуют
1163	417465.28	2186317.24	данные отсутствуют	данные отсутствуют
1164	417464.04	2186319.66	данные отсутствуют	данные отсутствуют
1165	417407.09	2186293.19	данные отсутствуют	данные отсутствуют
1166	417408.33	2186290.77	данные отсутствуют	данные отсутствуют
1167	417398.43	2186285.71	данные отсутствуют	данные отсутствуют
1168	417397.19	2186288.13	данные отсутствуют	данные отсутствуют
1169	418624.3	2184504.9	данные отсутствуют	данные отсутствуют
1170	418626.77	2184503.77	данные отсутствуют	данные отсутствуют

Государственный регистратор		ФГИС ЕГРН
полное наименование должности	подпись	инициалы, фамилия

М.П.

Земельный участок			
(вид объекта недвижимости)			
Лист № ___ Раздела 3.2	Всего листов раздела 3.2 : ___	Всего разделов: ___	Всего листов выписки: ___
24.05.2022 № 99/2022/469099071			
Кадастровый номер:		47:14:0000000:39109	

Сведения о характерных точках границы земельного участка				
Система координат				
Зона №				
Номер точки	Координаты		Описание закрепления на местности	Средняя квадратическая погрешность определения координат характерных точек границ земельного участка, м
	X	Y		
1	2	3	4	5
1171	418622.14	2184493.66	данные отсутствуют	данные отсутствуют
1172	418619.67	2184494.79	данные отсутствуют	данные отсутствуют
1173	417441.4	2186308.37	данные отсутствуют	данные отсутствуют
1174	417442.57	2186305.92	данные отсутствуют	данные отсутствуют
1175	417432.54	2186301.11	данные отсутствуют	данные отсутствуют
1176	417431.37	2186303.56	данные отсутствуют	данные отсутствуют
1177	417641.27	2185989.91	данные отсутствуют	данные отсутствуют
1178	417642.28	2185987.39	данные отсутствуют	данные отсутствуют
1179	417631.95	2185983.27	данные отсутствуют	данные отсутствуют
1180	417630.94	2185985.79	данные отсутствуют	данные отсутствуют
1181	418595.87	2184438.18	данные отсутствуют	данные отсутствуют
1182	418598.36	2184437.1	данные отсутствуют	данные отсутствуют
1183	418596.33	2184432.43	данные отсутствуют	данные отсутствуют
1184	418593.93	2184426.9	данные отсутствуют	данные отсутствуют
1185	418591.44	2184427.98	данные отсутствуют	данные отсутствуют

Государственный регистратор		ФГИС ЕГРН
полное наименование должности	подпись	инициалы, фамилия

М.П.

Земельный участок			
(вид объекта недвижимости)			
Лист № ___ Раздела 3.2	Всего листов раздела 3.2 : ___	Всего разделов: ___	Всего листов выписки: ___
24.05.2022 № 99/2022/469099071			
Кадастровый номер:		47:14:0000000:39109	

Сведения о характерных точках границы земельного участка				
Система координат				
Зона №				
Номер точки	Координаты		Описание закрепления на местности	Средняя квадратическая погрешность определения координат характерных точек границ земельного участка, м
	X	Y		
1	2	3	4	5
1186	418593.19	2184432.01	данные отсутствуют	данные отсутствуют
1187	423092.52	2190394.09	данные отсутствуют	данные отсутствуют
1188	423086.63	2190398.4	данные отсутствуют	данные отсутствуют
1189	423067.37	2190412.5	данные отсутствуют	данные отсутствуют
1190	423092.05	2190442.02	данные отсутствуют	данные отсутствуют
1191	423115.46	2190470.03	данные отсутствуют	данные отсутствуют
1192	423136.18	2190494.82	данные отсутствуют	данные отсутствуют
1193	423147.66	2190507.16	данные отсутствуют	данные отсутствуют
1194	423197.66	2190560.88	данные отсутствуют	данные отсутствуют
1195	423234.26	2190680.28	данные отсутствуют	данные отсутствуют
1196	423279.83	2190788.26	данные отсутствуют	данные отсутствуют
1197	423290.23	2190823.47	данные отсутствуют	данные отсутствуют
1198	423342.35	2190959.86	данные отсутствуют	данные отсутствуют
1199	423333.22	2190961.43	данные отсутствуют	данные отсутствуют
1200	423176.42	2190983.13	данные отсутствуют	данные отсутствуют

Государственный регистратор		ФГИС ЕГРН
полное наименование должности	подпись	инициалы, фамилия

М.П.

Земельный участок			
(вид объекта недвижимости)			
Лист № <u> </u> Раздела 3.2	Всего листов раздела 3.2 : <u> </u>	Всего разделов: <u> </u>	Всего листов выписки: <u> </u>
24.05.2022 № 99/2022/469099071			
Кадастровый номер:		47:14:0000000:39109	

Сведения о характерных точках границы земельного участка				
Система координат				
Зона №				
Номер точки	Координаты		Описание закрепления на местности	Средняя квадратическая погрешность определения координат характерных точек границ земельного участка, м
	X	Y		
1	2	3	4	5
1201	423282.81	2191149.58	данные отсутствуют	данные отсутствуют
1202	423341.29	2191248.1	данные отсутствуют	данные отсутствуют
1203	423178.44	2191385.54	данные отсутствуют	данные отсутствуют
1204	423182.39	2191390.53	данные отсутствуют	данные отсутствуют
1205	423168.29	2191403.09	данные отсутствуют	данные отсутствуют
1206	423251.89	2191511.58	данные отсутствуют	данные отсутствуют
1207	423294.33	2191560.99	данные отсутствуют	данные отсутствуют
1208	423327.98	2191691.91	данные отсутствуют	данные отсутствуют
1209	423331.62	2191690.11	данные отсутствуют	данные отсутствуют
1210	423339.18	2191724.54	данные отсутствуют	данные отсутствуют
1211	423345.13	2191751.61	данные отсутствуют	данные отсутствуют
1212	423360.61	2191754.96	данные отсутствуют	данные отсутствуют
1213	423364.86	2191773.11	данные отсутствуют	данные отсутствуют
1214	423347.71	2191881.59	данные отсутствуют	данные отсутствуют
1215	423337.58	2191879.44	данные отсутствуют	данные отсутствуют

Государственный регистратор		ФГИС ЕГРН
полное наименование должности	подпись	инициалы, фамилия

М.П.

Земельный участок			
(вид объекта недвижимости)			
Лист № __ Раздела 3.2	Всего листов раздела 3.2 : __	Всего разделов: __	Всего листов выписки: __
24.05.2022 № 99/2022/469099071			
Кадастровый номер:		47:14:0000000:39109	

Сведения о характерных точках границы земельного участка				
Система координат				
Зона №				
Номер точки	Координаты		Описание закрепления на местности	Средняя квадратическая погрешность определения координат характерных точек границ земельного участка, м
	X	Y		
1	2	3	4	5
1216	423321.48	2191998.12	данные отсутствуют	данные отсутствуют
1217	423329.07	2191999.45	данные отсутствуют	данные отсутствуют
1218	423324.23	2192030.05	данные отсутствуют	данные отсутствуют
1219	423313.16	2192087.87	данные отсутствуют	данные отсутствуют
1220	423299.25	2192093.19	данные отсутствуют	данные отсутствуют
1221	423300.81	2192076.56	данные отсутствуют	данные отсутствуют
1222	423306.72	2192043.5	данные отсутствуют	данные отсутствуют
1223	423307.21	2192040.75	данные отсутствуют	данные отсутствуют
1224	423321.13	2191956.86	данные отсутствуют	данные отсутствуют
1225	423328.89	2191907.41	данные отсутствуют	данные отсутствуют
1226	423334.87	2191877.8	данные отсутствуют	данные отсутствуют
1227	422730.15	2191673.15	данные отсутствуют	данные отсутствуют
1228	422724.37	2191603.64	данные отсутствуют	данные отсутствуют
1229	422720.52	2191420.25	данные отсутствуют	данные отсутствуют
1230	422728.06	2191236.96	данные отсутствуют	данные отсутствуют

Государственный регистратор		ФГИС ЕГРН
полное наименование должности	подпись	инициалы, фамилия

М.П.

Земельный участок			
(вид объекта недвижимости)			
Лист № <u> </u> Раздела 3.2	Всего листов раздела 3.2 : <u> </u>	Всего разделов: <u> </u>	Всего листов выписки: <u> </u>
24.05.2022 № 99/2022/469099071			
Кадастровый номер:		47:14:0000000:39109	

Сведения о характерных точках границы земельного участка				
Система координат				
Зона №				
Номер точки	Координаты		Описание закрепления на местности	Средняя квадратическая погрешность определения координат характерных точек границ земельного участка, м
	X	Y		
1	2	3	4	5
1231	422741.65	2191054.34	данные отсутствуют	данные отсутствуют
1232	422750.58	2191055.01	данные отсутствуют	данные отсутствуют
1233	422753.24	2191013.47	данные отсутствуют	данные отсутствуют
1234	422763.36	2191014.05	данные отсутствуют	данные отсутствуют
1235	422766.62	2190957	данные отсутствуют	данные отсутствуют
1236	422748.19	2190955.79	данные отсутствуют	данные отсутствуют
1237	422752.46	2190896.56	данные отсутствуют	данные отсутствуют
1238	422772.63	2190898.77	данные отсутствуют	данные отсутствуют
1239	422775.64	2190859.34	данные отсутствуют	данные отсутствуют
1240	422755.22	2190858.52	данные отсутствуют	данные отсутствуют
1241	422783.03	2190473.54	данные отсутствуют	данные отсутствуют
1242	422779.25	2190473.31	данные отсутствуют	данные отсутствуют
1243	422784.02	2190403.53	данные отсутствуют	данные отсутствуют
1244	422941.49	2190242.02	данные отсутствуют	данные отсутствуют
1245	423255.03	2192145.24	данные отсутствуют	данные отсутствуют

Государственный регистратор		ФГИС ЕГРН
полное наименование должности	подпись	инициалы, фамилия

М.П.

Земельный участок			
(вид объекта недвижимости)			
Лист № <u> </u> Раздела 3.2	Всего листов раздела 3.2 : <u> </u>	Всего разделов: <u> </u>	Всего листов выписки: <u> </u>
24.05.2022 № 99/2022/469099071			
Кадастровый номер:		47:14:0000000:39109	

Сведения о характерных точках границы земельного участка				
Система координат				
Зона №				
Номер точки	Координаты		Описание закрепления на местности	Средняя квадратическая погрешность определения координат характерных точек границ земельного участка, м
	X	Y		
1	2	3	4	5
1246	423244.93	2192153.05	данные отсутствуют	данные отсутствуют
1247	423239.87	2192210.36	данные отсутствуют	данные отсутствуют
1248	423198.02	2192293.09	данные отсутствуют	данные отсутствуют
1249	423206.94	2192303.16	данные отсутствуют	данные отсутствуют
1250	423123.52	2192566.99	данные отсутствуют	данные отсутствуют
1251	423120.3	2192576.96	данные отсутствуют	данные отсутствуют
1252	422893.89	2192361.39	данные отсутствуют	данные отсутствуют
1253	422866.16	2192327.54	данные отсутствуют	данные отсутствуют
1254	422846.02	2192287.59	данные отсутствуют	данные отсутствуют
1255	422832.37	2192247.03	данные отсутствуют	данные отсутствуют
1256	422804.43	2192144.04	данные отсутствуют	данные отсутствуют
1257	422766	2191967.96	данные отсутствуют	данные отсутствуют
1258	422750.39	2191860.66	данные отсутствуют	данные отсутствуют
1259	423218.03	2192015.86	данные отсутствуют	данные отсутствуют
1260	423223.35	2192028.24	данные отсутствуют	данные отсутствуют

Государственный регистратор		ФГИС ЕГРН
полное наименование должности	подпись	инициалы, фамилия

М.П.

Земельный участок			
(вид объекта недвижимости)			
Лист № ___ Раздела 3.2	Всего листов раздела 3.2 : ___	Всего разделов: ___	Всего листов выписки: ___
24.05.2022 № 99/2022/469099071			
Кадастровый номер:		47:14:0000000:39109	

Сведения о характерных точках границы земельного участка				
Система координат				
Зона №				
Номер точки	Координаты		Описание закрепления на местности	Средняя квадратическая погрешность определения координат характерных точек границ земельного участка, м
	X	Y		
1	2	3	4	5
1261	423227.4	2192035.48	данные отсутствуют	данные отсутствуют
1262	423231.9	2192041.38	данные отсутствуют	данные отсутствуют
1263	423244.1	2192054.23	данные отсутствуют	данные отсутствуют
1264	423253.76	2192062.16	данные отсутствуют	данные отсутствуют
1265	423263.86	2192068.79	данные отсутствуют	данные отсутствуют
1266	423271.58	2192074.68	данные отсутствуют	данные отсутствуют
1267	423281.59	2192084.76	данные отсутствуют	данные отсутствуют
1268	423287.7	2192090.91	данные отсутствуют	данные отсутствуют
1269	423292.73	2192096.24	данные отсутствуют	данные отсутствуют
1270	423265.8	2192106.9	данные отсутствуют	данные отсутствуют
1271	423256.3	2192139.77	данные отсутствуют	данные отсутствуют
1272	422666.29	2190935.38	данные отсутствуют	данные отсутствуют
1273	422663.59	2190941.64	данные отсутствуют	данные отсутствуют
1274	422659.81	2190997.5	данные отсутствуют	данные отсутствуют
1275	422656.94	2191000.74	данные отсутствуют	данные отсутствуют

Государственный регистратор		ФГИС ЕГРН
полное наименование должности	подпись	инициалы, фамилия

М.П.

Земельный участок			
(вид объекта недвижимости)			
Лист № <u> </u> Раздела 3.2	Всего листов раздела 3.2 : <u> </u>	Всего разделов: <u> </u>	Всего листов выписки: <u> </u>
24.05.2022 № 99/2022/469099071			
Кадастровый номер:		47:14:0000000:39109	

Сведения о характерных точках границы земельного участка				
Система координат				
Зона №				
Номер точки	Координаты		Описание закрепления на местности	Средняя квадратическая погрешность определения координат характерных точек границ земельного участка, м
	X	Y		
1	2	3	4	5
1276	422661.15	2191007.47	данные отсутствуют	данные отсутствуют
1277	422645.18	2191230.99	данные отсутствуют	данные отсутствуют
1278	422636.83	2191419.9	данные отсутствуют	данные отсутствуют
1279	422640.9	2191608.46	данные отсутствуют	данные отсутствуют
1280	422656.4	2191796.44	данные отсутствуют	данные отсутствуют
1281	422683.86	2191982.57	данные отсутствуют	данные отсутствуют
1282	422721.36	2192164.59	данные отсутствуют	данные отсутствуют
1283	422734.98	2192223.03	данные отсутствуют	данные отсутствуют
1284	422759.33	2192310.6	данные отсутствуют	данные отсутствуют
1285	422770.79	2192355.75	данные отсутствуют	данные отсутствуют
1286	422774.84	2192379.57	данные отсутствуют	данные отсутствуют
1287	422776.39	2192402.57	данные отсутствуют	данные отсутствуют
1288	422775.09	2192421.56	данные отсутствуют	данные отсутствуют
1289	422769.53	2192443.43	данные отсутствуют	данные отсутствуют
1290	422760	2192463.97	данные отсутствуют	данные отсутствуют

Государственный регистратор		ФГИС ЕГРН
полное наименование должности	подпись	инициалы, фамилия

М.П.

Земельный участок			
(вид объекта недвижимости)			
Лист № <u> </u> Раздела 3.2	Всего листов раздела 3.2 : <u> </u>	Всего разделов: <u> </u>	Всего листов выписки: <u> </u>
24.05.2022 № 99/2022/469099071			
Кадастровый номер:		47:14:0000000:39109	

Сведения о характерных точках границы земельного участка				
Система координат				
Зона №				
Номер точки	Координаты		Описание закрепления на местности	Средняя квадратическая погрешность определения координат характерных точек границ земельного участка, м
	X	Y		
1	2	3	4	5
1291	422746.61	2192483.16	данные отсутствуют	данные отсутствуют
1292	422724.26	2192508.24	данные отсутствуют	данные отсутствуют
1293	422694.65	2192538.17	данные отсутствуют	данные отсутствуют
1294	422679.33	2192551.38	данные отсутствуют	данные отсутствуют
1295	422664.34	2192561.32	данные отсутствуют	данные отсутствуют
1296	422644.34	2192570.29	данные отсутствуют	данные отсутствуют
1297	422623.16	2192575.48	данные отсутствуют	данные отсутствуют
1298	422600.43	2192576.42	данные отсутствуют	данные отсутствуют
1299	422588.7	2192575.12	данные отсутствуют	данные отсутствуют
1300	422573.18	2192573.4	данные отсутствуют	данные отсутствуют
1301	422529.38	2192561.99	данные отсутствуют	данные отсутствуют
1302	422416.38	2192526.21	данные отсутствуют	данные отсутствуют
1303	422339.74	2192501.13	данные отсутствуют	данные отсутствуют
1304	422241.83	2192472.85	данные отсутствуют	данные отсутствуют
1305	422152.66	2192444.96	данные отсутствуют	данные отсутствуют

Государственный регистратор		ФГИС ЕГРН
полное наименование должности	подпись	инициалы, фамилия

М.П.

Земельный участок			
(вид объекта недвижимости)			
Лист № <u> </u> Раздела 3.2	Всего листов раздела 3.2 : <u> </u>	Всего разделов: <u> </u>	Всего листов выписки: <u> </u>
24.05.2022 № 99/2022/469099071			
Кадастровый номер:		47:14:0000000:39109	

Сведения о характерных точках границы земельного участка				
Система координат				
Зона №				
Номер точки	Координаты		Описание закрепления на местности	Средняя квадратическая погрешность определения координат характерных точек границ земельного участка, м
	X	Y		
1	2	3	4	5
1306	422134.2	2192439.2	данные отсутствуют	данные отсутствуют
1307	422126.89	2192436.95	данные отсутствуют	данные отсутствуют
1308	421983.04	2192391.18	данные отсутствуют	данные отсутствуют
1309	421845.41	2192347.21	данные отсутствуют	данные отсутствуют
1310	421711.88	2192304.63	данные отсутствуют	данные отсутствуют
1311	421601.51	2192269.82	данные отсутствуют	данные отсутствуют
1312	421733.83	2191928.6	данные отсутствуют	данные отсутствуют
1313	421762.96	2191854.7	данные отсутствуют	данные отсутствуют
1314	421781.47	2191690.54	данные отсутствуют	данные отсутствуют
1315	421797.45	2191552.12	данные отсутствуют	данные отсутствуют
1316	421832.97	2191465.47	данные отсутствуют	данные отсутствуют
1317	421826.83	2191445.52	данные отсутствуют	данные отсутствуют
1318	421816.02	2191410.39	данные отсутствуют	данные отсутствуют
1319	421806.68	2191392.29	данные отсутствуют	данные отсутствуют
1320	421787.78	2191355.65	данные отсутствуют	данные отсутствуют

Государственный регистратор		ФГИС ЕГРН
полное наименование должности	подпись	инициалы, фамилия

М.П.

Земельный участок			
(вид объекта недвижимости)			
Лист № <u> </u> Раздела 3.2	Всего листов раздела 3.2 : <u> </u>	Всего разделов: <u> </u>	Всего листов выписки: <u> </u>
24.05.2022 № 99/2022/469099071			
Кадастровый номер:		47:14:0000000:39109	

Сведения о характерных точках границы земельного участка				
Система координат				
Зона №				
Номер точки	Координаты		Описание закрепления на местности	Средняя квадратическая погрешность определения координат характерных точек границ земельного участка, м
	X	Y		
1	2	3	4	5
1321	421848.73	2191300.95	данные отсутствуют	данные отсутствуют
1322	421938.76	2191218.03	данные отсутствуют	данные отсутствуют
1323	421949.53	2191208.67	данные отсутствуют	данные отсутствуют
1324	421981.76	2191178.58	данные отсутствуют	данные отсутствуют
1325	422036.57	2191125.42	данные отсутствуют	данные отсутствуют
1326	422060.87	2191102.01	данные отсутствуют	данные отсутствуют
1327	422097.71	2191069.95	данные отсутствуют	данные отсутствуют
1328	422128.5	2191035.58	данные отсутствуют	данные отсутствуют
1329	422173.99	2190984.8	данные отсутствуют	данные отсутствуют
1330	422188.5	2190968.61	данные отсутствуют	данные отсутствуют
1331	422203.33	2190952.07	данные отсутствуют	данные отсутствуют
1332	422222.05	2190931.18	данные отсутствуют	данные отсутствуют
1333	422271.21	2190883.17	данные отсутствуют	данные отсутствуют
1334	422299.3	2190853.65	данные отсутствуют	данные отсутствуют
1335	422434.46	2190710.67	данные отсутствуют	данные отсутствуют

Государственный регистратор		ФГИС ЕГРН
полное наименование должности	подпись	инициалы, фамилия

М.П.

Земельный участок			
(вид объекта недвижимости)			
Лист № <u> </u> Раздела 3.2	Всего листов раздела 3.2 : <u> </u>	Всего разделов: <u> </u>	Всего листов выписки: <u> </u>
24.05.2022 № 99/2022/469099071			
Кадастровый номер:		47:14:0000000:39109	

Сведения о характерных точках границы земельного участка				
Система координат				
Зона №				
Номер точки	Координаты		Описание закрепления на местности	Средняя квадратическая погрешность определения координат характерных точек границ земельного участка, м
	X	Y		
1	2	3	4	5
1336	422443.17	2190701.62	данные отсутствуют	данные отсутствуют
1337	422462.41	2190681.15	данные отсутствуют	данные отсутствуют
1338	422545.67	2190593.57	данные отсутствуют	данные отсутствуют
1339	422585.68	2190607.26	данные отсутствуют	данные отсутствуют
1340	422591.3	2190601.43	данные отсутствуют	данные отсутствуют
1341	422705.24	2190484.35	данные отсутствуют	данные отсутствуют
1342	422704.19	2190498.74	данные отсутствуют	данные отсутствуют
1343	422696.95	2190506.19	данные отсутствуют	данные отсутствуют
1344	421483.17	2192238.89	данные отсутствуют	данные отсутствуют
1345	421570.96	2192266.12	данные отсутствуют	данные отсутствуют
1346	421569.68	2192267.99	данные отсутствуют	данные отсутствуют
1347	421563.35	2192270.72	данные отсутствуют	данные отсутствуют
1348	421557.24	2192269.98	данные отсутствуют	данные отсутствуют
1349	421480.92	2192245.31	данные отсутствуют	данные отсутствуют
1350	420997.28	2195737.7	данные отсутствуют	данные отсутствуют

Государственный регистратор		ФГИС ЕГРН
полное наименование должности	подпись	инициалы, фамилия

М.П.

Земельный участок			
(вид объекта недвижимости)			
Лист № <u> </u> Раздела 3.2	Всего листов раздела 3.2 : <u> </u>	Всего разделов: <u> </u>	Всего листов выписки: <u> </u>
24.05.2022 № 99/2022/469099071			
Кадастровый номер:		47:14:0000000:39109	

Сведения о характерных точках границы земельного участка				
Система координат				
Зона №				
Номер точки	Координаты		Описание закрепления на местности	Средняя квадратическая погрешность определения координат характерных точек границ земельного участка, м
	X	Y		
1	2	3	4	5
1351	420933.85	2195702.1	данные отсутствуют	данные отсутствуют
1352	420673.2	2195542.63	данные отсутствуют	данные отсутствуют
1353	420654.78	2195533.72	данные отсутствуют	данные отсутствуют
1354	420578.44	2195554.14	данные отсутствуют	данные отсутствуют
1355	420541.5	2195497.65	данные отсутствуют	данные отсутствуют
1356	420514.72	2195460.22	данные отсутствуют	данные отсутствуют
1357	420465.22	2195426.82	данные отсутствуют	данные отсутствуют
1358	420357.9	2195305.61	данные отсутствуют	данные отсутствуют
1359	420253.04	2195230.5	данные отсутствуют	данные отсутствуют
1360	420373.7	2195111.13	данные отсутствуют	данные отсутствуют
1361	420386.77	2195098.11	данные отсутствуют	данные отсутствуют
1362	420442.76	2195042.7	данные отсутствуют	данные отсутствуют
1363	420478.03	2195067.15	данные отсутствуют	данные отсутствуют
1364	420489.81	2195067.03	данные отсутствуют	данные отсутствуют
1365	420574.69	2194986.32	данные отсутствуют	данные отсутствуют

Государственный регистратор		ФГИС ЕГРН
полное наименование должности	подпись	инициалы, фамилия

М.П.

Земельный участок			
(вид объекта недвижимости)			
Лист № <u> </u> Раздела 3.2	Всего листов раздела 3.2 : <u> </u>	Всего разделов: <u> </u>	Всего листов выписки: <u> </u>
24.05.2022 № 99/2022/469099071			
Кадастровый номер:		47:14:0000000:39109	

Сведения о характерных точках границы земельного участка				
Система координат				
Зона №				
Номер точки	Координаты		Описание закрепления на местности	Средняя квадратическая погрешность определения координат характерных точек границ земельного участка, м
	X	Y		
1	2	3	4	5
1366	420687.88	2194861.28	данные отсутствуют	данные отсутствуют
1367	420727.24	2194799.19	данные отсутствуют	данные отсутствуют
1368	420814.14	2194661.97	данные отсутствуют	данные отсутствуют
1369	420870.53	2194604.26	данные отсутствуют	данные отсутствуют
1370	420896.7	2194577.18	данные отсутствуют	данные отсутствуют
1371	420937.02	2194549.14	данные отсутствуют	данные отсутствуют
1372	421003.17	2194521.69	данные отсутствуют	данные отсутствуют
1373	421009.48	2194519.13	данные отсутствуют	данные отсутствуют
1374	421031.12	2194545.6	данные отсутствуют	данные отсутствуют
1375	421045.62	2194561.5	данные отсутствуют	данные отсутствуют
1376	421054.06	2194566.16	данные отсутствуют	данные отсутствуют
1377	421074.69	2194578.61	данные отсутствуют	данные отсутствуют
1378	421083.1	2194583.68	данные отсутствуют	данные отсутствуют
1379	421126.69	2194609.99	данные отсутствуют	данные отсутствуют
1380	421139.34	2194613.26	данные отсутствуют	данные отсутствуют

Государственный регистратор		ФГИС ЕГРН
полное наименование должности	подпись	инициалы, фамилия

М.П.

Земельный участок			
(вид объекта недвижимости)			
Лист № <u> </u> Раздела 3.2	Всего листов раздела 3.2 : <u> </u>	Всего разделов: <u> </u>	Всего листов выписки: <u> </u>
24.05.2022 № 99/2022/469099071			
Кадастровый номер:		47:14:0000000:39109	

Сведения о характерных точках границы земельного участка				
Система координат				
Зона №				
Номер точки	Координаты		Описание закрепления на местности	Средняя квадратическая погрешность определения координат характерных точек границ земельного участка, м
	X	Y		
1	2	3	4	5
1381	421218.58	2194632.99	данные отсутствуют	данные отсутствуют
1382	421272.24	2194648.36	данные отсутствуют	данные отсутствуют
1383	421294.7	2194657.31	данные отсутствуют	данные отсутствуют
1384	421310.74	2194664.41	данные отсутствуют	данные отсутствуют
1385	421335.67	2194674.4	данные отсутствуют	данные отсутствуют
1386	421358.29	2194687.4	данные отсутствуют	данные отсутствуют
1387	421380	2194699.88	данные отсутствуют	данные отсутствуют
1388	421391.02	2194707.78	данные отсутствуют	данные отсутствуют
1389	421432.14	2194736.19	данные отсутствуют	данные отсутствуют
1390	421451.12	2194758.33	данные отсутствуют	данные отсутствуют
1391	421463.52	2194777.02	данные отсутствуют	данные отсутствуют
1392	421487.12	2194827.89	данные отсутствуют	данные отсутствуют
1393	421551.74	2194950.71	данные отсутствуют	данные отсутствуют
1394	421538.57	2194987.43	данные отсутствуют	данные отсутствуют
1395	421516.26	2195049.6	данные отсутствуют	данные отсутствуют

Государственный регистратор		ФГИС ЕГРН
полное наименование должности	подпись	инициалы, фамилия

М.П.

Земельный участок			
(вид объекта недвижимости)			
Лист № <u> </u> Раздела 3.2	Всего листов раздела 3.2 : <u> </u>	Всего разделов: <u> </u>	Всего листов выписки: <u> </u>
24.05.2022 № 99/2022/469099071			
Кадастровый номер:		47:14:0000000:39109	

Сведения о характерных точках границы земельного участка				
Система координат				
Зона №				
Номер точки	Координаты		Описание закрепления на местности	Средняя квадратическая погрешность определения координат характерных точек границ земельного участка, м
	X	Y		
1	2	3	4	5
1396	421495.82	2195106.6	данные отсутствуют	данные отсутствуют
1397	421466.95	2195187.09	данные отсутствуют	данные отсутствуют
1398	421460.19	2195195.02	данные отсутствуют	данные отсутствуют
1399	421387.57	2195280.15	данные отсутствуют	данные отсутствуют
1400	421331.94	2195345.36	данные отсутствуют	данные отсутствуют
1401	421275.28	2195411.79	данные отсутствуют	данные отсутствуют
1402	421217.51	2195479.53	данные отсутствуют	данные отсутствуют
1403	421168.94	2195536.46	данные отсутствуют	данные отсутствуют
1404	421120.5	2195593.24	данные отсутствуют	данные отсутствуют
1405	421081.84	2195638.57	данные отсутствуют	данные отсутствуют
1406	421043.25	2195683.8	данные отсутствуют	данные отсутствуют
1407	420610.67	2195529.79	данные отсутствуют	данные отсутствуют
1408	420621.23	2195520.65	данные отсутствуют	данные отсутствуют
1409	420612.09	2195510.09	данные отсутствуют	данные отсутствуют
1410	420601.53	2195519.23	данные отсутствуют	данные отсутствуют

Государственный регистратор		ФГИС ЕГРН
полное наименование должности	подпись	инициалы, фамилия

М.П.

Земельный участок			
(вид объекта недвижимости)			
Лист № <u> </u> Раздела 3.2	Всего листов раздела 3.2 : <u> </u>	Всего разделов: <u> </u>	Всего листов выписки: <u> </u>
24.05.2022 № 99/2022/469099071			
Кадастровый номер:		47:14:0000000:39109	

Сведения о характерных точках границы земельного участка				
Система координат				
Зона №				
Номер точки	Координаты		Описание закрепления на местности	Средняя квадратическая погрешность определения координат характерных точек границ земельного участка, м
	X	Y		
1	2	3	4	5
1411	417110.29	2188946.68	данные отсутствуют	данные отсутствуют
1412	417102.65	2188944.18	данные отсутствуют	данные отсутствуют
1413	417084.7	2188934.99	данные отсутствуют	данные отсутствуют
1414	417078.28	2188949.08	данные отсутствуют	данные отсутствуют
1415	416994.31	2188925.45	данные отсутствуют	данные отсутствуют
1416	417011.39	2188915.71	данные отсутствуют	данные отсутствуют
1417	417010.36	2188913.82	данные отсутствуют	данные отсутствуют
1418	417146.08	2188840.86	данные отсутствуют	данные отсутствуют
1419	417123.08	2188906.55	данные отсутствуют	данные отсутствуют
1420	417104.33	2188899.42	данные отсутствуют	данные отсутствуют
1421	417097.33	2188918.24	данные отсутствуют	данные отсутствуют
1422	417115.87	2188925.27	данные отсутствуют	данные отсутствуют
1423	418831.38	2193386.75	данные отсутствуют	данные отсутствуют
1424	418868.16	2193419.17	данные отсутствуют	данные отсутствуют
1425	418920.16	2193465.02	данные отсутствуют	данные отсутствуют

Государственный регистратор		ФГИС ЕГРН
полное наименование должности	подпись	инициалы, фамилия

М.П.

Земельный участок			
(вид объекта недвижимости)			
Лист № <u> </u> Раздела 3.2	Всего листов раздела 3.2 : <u> </u>	Всего разделов: <u> </u>	Всего листов выписки: <u> </u>
24.05.2022 № 99/2022/469099071			
Кадастровый номер:		47:14:0000000:39109	

Сведения о характерных точках границы земельного участка				
Система координат				
Зона №				
Номер точки	Координаты		Описание закрепления на местности	Средняя квадратическая погрешность определения координат характерных точек границ земельного участка, м
	X	Y		
1	2	3	4	5
1426	418939.47	2193482.04	данные отсутствуют	данные отсутствуют
1427	418976.48	2193514.67	данные отсутствуют	данные отсутствуют
1428	419013.26	2193547.09	данные отсутствуют	данные отсутствуют
1429	419056.12	2193584.88	данные отсутствуют	данные отсутствуют
1430	419059.75	2193588.08	данные отсутствуют	данные отсутствуют
1431	419093.68	2193617.98	данные отсутствуют	данные отсутствуют
1432	419057.03	2193763.98	данные отсутствуют	данные отсутствуют
1433	419025.12	2193800.02	данные отсутствуют	данные отсутствуют
1434	418995.35	2193862.69	данные отсутствуют	данные отсутствуют
1435	418968.71	2194003.44	данные отсутствуют	данные отсутствуют
1436	418898.6	2194096.86	данные отсутствуют	данные отсутствуют
1437	418861.9	2194078.09	данные отсутствуют	данные отсутствуют
1438	418845.03	2194079.17	данные отсутствуют	данные отсутствуют
1439	418769.82	2194078.49	данные отсутствуют	данные отсутствуют
1440	418756.14	2194078.54	данные отсутствуют	данные отсутствуют

Государственный регистратор		ФГИС ЕГРН
полное наименование должности	подпись	инициалы, фамилия

М.П.

Земельный участок			
(вид объекта недвижимости)			
Лист № ___ Раздела 3.2	Всего листов раздела 3.2 : ___	Всего разделов: ___	Всего листов выписки: ___
24.05.2022 № 99/2022/469099071			
Кадастровый номер:		47:14:0000000:39109	

Сведения о характерных точках границы земельного участка				
Система координат				
Зона №				
Номер точки	Координаты		Описание закрепления на местности	Средняя квадратическая погрешность определения координат характерных точек границ земельного участка, м
	X	Y		
1	2	3	4	5
1441	418727.45	2194078.09	данные отсутствуют	данные отсутствуют
1442	418694.01	2194074.96	данные отсутствуют	данные отсутствуют
1443	418665.28	2194075.69	данные отсутствуют	данные отсутствуют
1444	418626.08	2194072.65	данные отсутствуют	данные отсутствуют
1445	418588.23	2194069.65	данные отсутствуют	данные отсутствуют
1446	418559.04	2194069.26	данные отсутствуют	данные отсутствуют
1447	418531.07	2194068.66	данные отсутствуют	данные отсутствуют
1448	418450.67	2194071.47	данные отсутствуют	данные отсутствуют
1449	418442.79	2194070.33	данные отсутствуют	данные отсутствуют
1450	418342.22	2194053.37	данные отсутствуют	данные отсутствуют
1451	418249.07	2194038.76	данные отсутствуют	данные отсутствуют
1452	418220.08	2194036.43	данные отсутствуют	данные отсутствуют
1453	418123.48	2194035.83	данные отсутствуют	данные отсутствуют
1454	418103.91	2194034.78	данные отсутствуют	данные отсутствуют
1455	417983.83	2194035.18	данные отсутствуют	данные отсутствуют

Государственный регистратор		ФГИС ЕГРН
полное наименование должности	подпись	инициалы, фамилия

М.П.

Земельный участок			
(вид объекта недвижимости)			
Лист № <u> </u> Раздела 3.2	Всего листов раздела 3.2 : <u> </u>	Всего разделов: <u> </u>	Всего листов выписки: <u> </u>
24.05.2022 № 99/2022/469099071			
Кадастровый номер:		47:14:0000000:39109	

Сведения о характерных точках границы земельного участка				
Система координат				
Зона №				
Номер точки	Координаты		Описание закрепления на местности	Средняя квадратическая погрешность определения координат характерных точек границ земельного участка, м
	X	Y		
1	2	3	4	5
1456	417805.69	2194025.57	данные отсутствуют	данные отсутствуют
1457	417766.39	2194024.64	данные отсутствуют	данные отсутствуют
1458	417707.87	2194029.76	данные отсутствуют	данные отсутствуют
1459	417731.93	2193813.24	данные отсутствуют	данные отсутствуют
1460	417728.52	2193776.48	данные отсутствуют	данные отсутствуют
1461	417727.54	2193690.68	данные отсутствуют	данные отсутствуют
1462	417724.69	2193636.13	данные отсутствуют	данные отсутствуют
1463	417567.12	2193581.96	данные отсутствуют	данные отсутствуют
1464	417571.61	2193489.91	данные отсутствуют	данные отсутствуют
1465	417581.5	2193378.12	данные отсутствуют	данные отсутствуют
1466	417598.71	2193227.82	данные отсутствуют	данные отсутствуют
1467	417603.12	2193157.08	данные отсутствуют	данные отсутствуют
1468	417605.33	2193121.15	данные отсутствуют	данные отсутствуют
1469	417606.92	2193093.91	данные отсутствуют	данные отсутствуют
1470	417608.13	2193076.08	данные отсутствуют	данные отсутствуют

Государственный регистратор		ФГИС ЕГРН
полное наименование должности	подпись	инициалы, фамилия

М.П.

Земельный участок			
(вид объекта недвижимости)			
Лист № <u> </u> Раздела 3.2	Всего листов раздела 3.2 : <u> </u>	Всего разделов: <u> </u>	Всего листов выписки: <u> </u>
24.05.2022 № 99/2022/469099071			
Кадастровый номер:		47:14:0000000:39109	

Сведения о характерных точках границы земельного участка				
Система координат				
Зона №				
Номер точки	Координаты		Описание закрепления на местности	Средняя квадратическая погрешность определения координат характерных точек границ земельного участка, м
	X	Y		
1	2	3	4	5
1471	417610.47	2193040.36	данные отсутствуют	данные отсутствуют
1472	417610.64	2193026.7	данные отсутствуют	данные отсутствуют
1473	417612.75	2192931.18	данные отсутствуют	данные отсутствуют
1474	417538.73	2192857.78	данные отсутствуют	данные отсутствуют
1475	417461.61	2192781.58	данные отсутствуют	данные отсутствуют
1476	417451.45	2192758.66	данные отсутствуют	данные отсутствуют
1477	417459.47	2192757.05	данные отсутствуют	данные отсутствуют
1478	417453.74	2192727.6	данные отсутствуют	данные отсутствуют
1479	417438.99	2192730.55	данные отсутствуют	данные отсутствуют
1480	417394.28	2192629.72	данные отсутствуют	данные отсутствуют
1481	417246.75	2192545.47	данные отсутствуют	данные отсутствуют
1482	417300.41	2192378.86	данные отсутствуют	данные отсутствуют
1483	417297.47	2192375.37	данные отсутствуют	данные отсутствуют
1484	417082.32	2192245.43	данные отсутствуют	данные отсутствуют
1485	417146.71	2192112.71	данные отсутствуют	данные отсутствуют

Государственный регистратор		ФГИС ЕГРН
полное наименование должности	подпись	инициалы, фамилия

М.П.

Земельный участок			
(вид объекта недвижимости)			
Лист № __ Раздела 3.2	Всего листов раздела 3.2 : __	Всего разделов: __	Всего листов выписки: __
24.05.2022 № 99/2022/469099071			
Кадастровый номер:		47:14:0000000:39109	

Сведения о характерных точках границы земельного участка				
Система координат				
Зона №				
Номер точки	Координаты		Описание закрепления на местности	Средняя квадратическая погрешность определения координат характерных точек границ земельного участка, м
	X	Y		
1	2	3	4	5
1486	417264.53	2192184.25	данные отсутствуют	данные отсутствуют
1487	417262.42	2192190.42	данные отсутствуют	данные отсутствуют
1488	417307.61	2192206.61	данные отсутствуют	данные отсутствуют
1489	417370.5	2192239.62	данные отсутствуют	данные отсутствуют
1490	417376.85	2192239.01	данные отсутствуют	данные отсутствуют
1491	417460.04	2192261.04	данные отсутствуют	данные отсутствуют
1492	417634.93	2192305.93	данные отсутствуют	данные отсутствуют
1493	417651.2	2192312.32	данные отсутствуют	данные отсутствуют
1494	417718.98	2192336.47	данные отсутствуют	данные отсутствуют
1495	417795.02	2192371.56	данные отсутствуют	данные отсутствуют
1496	417799.36	2192373.38	данные отсутствуют	данные отсутствуют
1497	417856.7	2192400.18	данные отсутствуют	данные отсутствуют
1498	417998.77	2192467.29	данные отсутствуют	данные отсутствуют
1499	418030.09	2192484.42	данные отсутствуют	данные отсутствуют
1500	418057.39	2192498.29	данные отсутствуют	данные отсутствуют

Государственный регистратор		ФГИС ЕГРН
полное наименование должности	подпись	инициалы, фамилия

М.П.

Земельный участок			
(вид объекта недвижимости)			
Лист № __ Раздела 3.2	Всего листов раздела 3.2 : __	Всего разделов: __	Всего листов выписки: __
24.05.2022 № 99/2022/469099071			
Кадастровый номер:		47:14:0000000:39109	

Сведения о характерных точках границы земельного участка				
Система координат				
Зона №				
Номер точки	Координаты		Описание закрепления на местности	Средняя квадратическая погрешность определения координат характерных точек границ земельного участка, м
	X	Y		
1	2	3	4	5
1501	418031.07	2192702.64	данные отсутствуют	данные отсутствуют
1502	418014.3	2192950.62	данные отсутствуют	данные отсутствуют
1503	418311.7	2192961.63	данные отсутствуют	данные отсутствуют
1504	418722.29	2193302.99	данные отсутствуют	данные отсутствуют
1505	418831.3	2193386.69	данные отсутствуют	данные отсутствуют
1506	418876	2193512.68	данные отсутствуют	данные отсутствуют
1507	418883.73	2193512.57	данные отсутствуют	данные отсутствуют
1508	418883.6	2193506.88	данные отсутствуют	данные отсутствуют
1509	418875.87	2193506.97	данные отсутствуют	данные отсутствуют
1510	418873.46	2193806.76	данные отсутствуют	данные отсутствуют
1511	418873.62	2193801.07	данные отсутствуют	данные отсутствуют
1512	418865.9	2193800.76	данные отсутствуют	данные отсутствуют
1513	418865.74	2193806.46	данные отсутствуют	данные отсутствуют
1514	418409.38	2192232.49	данные отсутствуют	данные отсутствуют
1515	418314.04	2192230.16	данные отсутствуют	данные отсутствуют

Государственный регистратор		ФГИС ЕГРН
полное наименование должности	подпись	инициалы, фамилия

М.П.

Земельный участок			
(вид объекта недвижимости)			
Лист № ___ Раздела 3.2	Всего листов раздела 3.2 : ___	Всего разделов: ___	Всего листов выписки: ___
24.05.2022 № 99/2022/469099071			
Кадастровый номер:		47:14:0000000:39109	

Сведения о характерных точках границы земельного участка				
Система координат				
Зона №				
Номер точки	Координаты		Описание закрепления на местности	Средняя квадратическая погрешность определения координат характерных точек границ земельного участка, м
	X	Y		
1	2	3	4	5
1516	418232.2	2192228.55	данные отсутствуют	данные отсутствуют
1517	418256.72	2192056.08	данные отсутствуют	данные отсутствуют
1518	418192.09	2192014.9	данные отсутствуют	данные отсутствуют
1519	418064.42	2191935.02	данные отсутствуют	данные отсутствуют
1520	418031.89	2191914.2	данные отсутствуют	данные отсутствуют
1521	418027.47	2191786.81	данные отсутствуют	данные отсутствуют
1522	418026.67	2191753.25	данные отсутствуют	данные отсутствуют
1523	418061.08	2191634.25	данные отсутствуют	данные отсутствуют
1524	418066.56	2191615.33	данные отсутствуют	данные отсутствуют
1525	418083.8	2191553.74	данные отсутствуют	данные отсутствуют
1526	418126.57	2191410.81	данные отсутствуют	данные отсутствуют
1527	418233.77	2191435.24	данные отсутствуют	данные отсутствуют
1528	418251.74	2191360.35	данные отсутствуют	данные отсутствуют
1529	418325.5	2191377.12	данные отсутствуют	данные отсутствуют
1530	418376.1	2191393.08	данные отсутствуют	данные отсутствуют

Государственный регистратор		ФГИС ЕГРН
полное наименование должности	подпись	инициалы, фамилия

М.П.

Земельный участок			
(вид объекта недвижимости)			
Лист № <u> </u> Раздела 3.2	Всего листов раздела 3.2 : <u> </u>	Всего разделов: <u> </u>	Всего листов выписки: <u> </u>
24.05.2022 № 99/2022/469099071			
Кадастровый номер:		47:14:0000000:39109	

Сведения о характерных точках границы земельного участка				
Система координат				
Зона №				
Номер точки	Координаты		Описание закрепления на местности	Средняя квадратическая погрешность определения координат характерных точек границ земельного участка, м
	X	Y		
1	2	3	4	5
1531	418360.89	2191470.74	данные отсутствуют	данные отсутствуют
1532	418533.6	2191543.03	данные отсутствуют	данные отсутствуют
1533	418575.93	2191640.46	данные отсутствуют	данные отсутствуют
1534	418585.36	2191661.79	данные отсутствуют	данные отсутствуют
1535	418566.25	2191691.31	данные отсутствуют	данные отсутствуют
1536	418528.36	2191749.53	данные отсутствуют	данные отсутствуют
1537	418543.91	2191810.06	данные отсутствуют	данные отсутствуют
1538	418552.72	2191893.94	данные отсутствуют	данные отсутствуют
1539	418557.35	2191976.06	данные отсутствуют	данные отсутствуют
1540	418478.48	2192077.1	данные отсутствуют	данные отсутствуют
1541	418451.47	2192134.8	данные отсутствуют	данные отсутствуют
1542	418416.09	2191505.34	данные отсутствуют	данные отсутствуют
1543	418416.68	2191503.43	данные отсутствуют	данные отсутствуют
1544	418414.77	2191502.83	данные отсутствуют	данные отсутствуют
1545	418414.18	2191504.75	данные отсутствуют	данные отсутствуют

Государственный регистратор		ФГИС ЕГРН
полное наименование должности	подпись	инициалы, фамилия

М.П.

Земельный участок			
(вид объекта недвижимости)			
Лист № ___ Раздела 3.2	Всего листов раздела 3.2 : ___	Всего разделов: ___	Всего листов выписки: ___
24.05.2022 № 99/2022/469099071			
Кадастровый номер:		47:14:0000000:39109	

Сведения о характерных точках границы земельного участка				
Система координат				
Зона №				
Номер точки	Координаты		Описание закрепления на местности	Средняя квадратическая погрешность определения координат характерных точек границ земельного участка, м
	X	Y		
1	2	3	4	5
1546	418230.17	2191446.04	данные отсутствуют	данные отсутствуют
1547	418230.78	2191444.14	данные отсутствуют	данные отсутствуют
1548	418228.87	2191443.53	данные отсутствуют	данные отсутствуют
1549	418228.26	2191445.43	данные отсутствуют	данные отсутствуют
1550	418323.04	2191382.31	данные отсутствуют	данные отсутствуют
1551	418323.31	2191381.35	данные отсутствуют	данные отсутствуют
1552	418322.35	2191381.07	данные отсутствуют	данные отсутствуют
1553	418322.08	2191382.03	данные отсутствуют	данные отсутствуют
1554	419275.41	2197721.35	данные отсутствуют	данные отсутствуют
1555	419253.12	2197720.28	данные отсутствуют	данные отсутствуют
1556	419238.14	2197719.07	данные отсутствуют	данные отсутствуют
1557	419079.49	2197708.2	данные отсутствуют	данные отсутствуют
1558	418973.35	2197065.44	данные отсутствуют	данные отсутствуют
1559	419038.21	2197050.18	данные отсутствуют	данные отсутствуют
1560	419188.07	2197015.68	данные отсутствуют	данные отсутствуют

Государственный регистратор		ФГИС ЕГРН
полное наименование должности	подпись	инициалы, фамилия

М.П.

Земельный участок			
(вид объекта недвижимости)			
Лист № <u> </u> Раздела 3.2	Всего листов раздела 3.2 : <u> </u>	Всего разделов: <u> </u>	Всего листов выписки: <u> </u>
24.05.2022 № 99/2022/469099071			
Кадастровый номер:		47:14:0000000:39109	

Сведения о характерных точках границы земельного участка				
Система координат				
Зона №				
Номер точки	Координаты		Описание закрепления на местности	Средняя квадратическая погрешность определения координат характерных точек границ земельного участка, м
	X	Y		
1	2	3	4	5
1561	419310.38	2196999.27	данные отсутствуют	данные отсутствуют
1562	419335.36	2196995.82	данные отсутствуют	данные отсутствуют
1563	419344.67	2196994.57	данные отсутствуют	данные отсутствуют
1564	419376.12	2197095.37	данные отсутствуют	данные отсутствуют
1565	419351.64	2197278.88	данные отсутствуют	данные отсутствуют
1566	419311.6	2197495.86	данные отсутствуют	данные отсутствуют
1567	416991.77	2188923.82	данные отсутствуют	данные отсутствуют
1568	416992.35	2188924.9	данные отсутствуют	данные отсутствуют
1569	416990.65	2188924.42	данные отсутствуют	данные отсутствуют
1570	423678.94	2192945.63	данные отсутствуют	данные отсутствуют
1571	423679.94	2192946.06	данные отсутствуют	данные отсутствуют
1572	423678.91	2192945.7	данные отсутствуют	данные отсутствуют
1573	423083.78	2197788.15	данные отсутствуют	данные отсутствуют
1574	424017.63	2198081.22	данные отсутствуют	данные отсутствуют
1575	424063.41	2198127.93	данные отсутствуют	данные отсутствуют

Государственный регистратор		ФГИС ЕГРН
полное наименование должности	подпись	инициалы, фамилия

М.П.

Земельный участок			
(вид объекта недвижимости)			
Лист № __ Раздела 3.2	Всего листов раздела 3.2 : __	Всего разделов: __	Всего листов выписки: __
24.05.2022 № 99/2022/469099071			
Кадастровый номер:		47:14:0000000:39109	

Сведения о характерных точках границы земельного участка				
Система координат				
Зона №				
Номер точки	Координаты		Описание закрепления на местности	Средняя квадратическая погрешность определения координат характерных точек границ земельного участка, м
	X	Y		
1	2	3	4	5
1576	424083.06	2198151.48	данные отсутствуют	данные отсутствуют
1577	424095.31	2198164.64	данные отсутствуют	данные отсутствуют
1578	424111.36	2198180.27	данные отсутствуют	данные отсутствуют
1579	424125.86	2198195.25	данные отсутствуют	данные отсутствуют
1580	424139.36	2198209.92	данные отсутствуют	данные отсутствуют
1581	424152.44	2198223.91	данные отсутствуют	данные отсутствуют
1582	424165.93	2198239.21	данные отсутствуют	данные отсутствуют
1583	424179.71	2198255.55	данные отсутствуют	данные отсутствуют
1584	424193.67	2198271.35	данные отсутствуют	данные отсутствуют
1585	424207.13	2198286.68	данные отсутствуют	данные отсутствуют
1586	424221.25	2198302.71	данные отсутствуют	данные отсутствуют
1587	424231.36	2198314.06	данные отсутствуют	данные отсутствуют
1588	424232.75	2198315.61	данные отсутствуют	данные отсутствуют
1589	424234.15	2198317.19	данные отсутствуют	данные отсутствуют
1590	424245.16	2198331.42	данные отсутствуют	данные отсутствуют

Государственный регистратор		ФГИС ЕГРН
полное наименование должности	подпись	инициалы, фамилия

М.П.

Земельный участок			
(вид объекта недвижимости)			
Лист № ___ Раздела 3.2	Всего листов раздела 3.2 : ___	Всего разделов: ___	Всего листов выписки: ___
24.05.2022 № 99/2022/469099071			
Кадастровый номер:		47:14:0000000:39109	

Сведения о характерных точках границы земельного участка				
Система координат				
Зона №				
Номер точки	Координаты		Описание закрепления на местности	Средняя квадратическая погрешность определения координат характерных точек границ земельного участка, м
	X	Y		
1	2	3	4	5
1591	424260.37	2198348.43	данные отсутствуют	данные отсутствуют
1592	424273.91	2198363.56	данные отсутствуют	данные отсутствуют
1593	424286.35	2198379.25	данные отсутствуют	данные отсутствуют
1594	424299.88	2198393.46	данные отсутствуют	данные отсутствуют
1595	424314.52	2198408.95	данные отсутствуют	данные отсутствуют
1596	424327.46	2198423.84	данные отсутствуют	данные отсутствуют
1597	424340.31	2198440.67	данные отсутствуют	данные отсутствуют
1598	424351.51	2198455.35	данные отсутствуют	данные отсутствуют
1599	424358.08	2198462.04	данные отсутствуют	данные отсутствуют
1600	424335.35	2198475.83	данные отсутствуют	данные отсутствуют
1601	424282.97	2198509.37	данные отсутствуют	данные отсутствуют
1602	424247.96	2198533.04	данные отсутствуют	данные отсутствуют
1603	424128.74	2198612.76	данные отсутствуют	данные отсутствуют
1604	423893.16	2198770.41	данные отсутствуют	данные отсутствуют
1605	423812.84	2198824.88	данные отсутствуют	данные отсутствуют

Государственный регистратор		ФГИС ЕГРН
полное наименование должности	подпись	инициалы, фамилия

М.П.

Земельный участок			
(вид объекта недвижимости)			
Лист № <u> </u> Раздела 3.2	Всего листов раздела 3.2 : <u> </u>	Всего разделов: <u> </u>	Всего листов выписки: <u> </u>
24.05.2022 № 99/2022/469099071			
Кадастровый номер:		47:14:0000000:39109	

Сведения о характерных точках границы земельного участка				
Система координат				
Зона №				
Номер точки	Координаты		Описание закрепления на местности	Средняя квадратическая погрешность определения координат характерных точек границ земельного участка, м
	X	Y		
1	2	3	4	5
1606	423732.57	2198880.29	данные отсутствуют	данные отсутствуют
1607	423670.11	2198920.72	данные отсутствуют	данные отсутствуют
1608	423655.47	2198931.66	данные отсутствуют	данные отсутствуют
1609	423634.24	2198896.56	данные отсутствуют	данные отсутствуют
1610	423595.02	2198893.79	данные отсутствуют	данные отсутствуют
1611	423566.79	2198895.23	данные отсутствуют	данные отсутствуют
1612	423553.06	2198891.78	данные отсутствуют	данные отсутствуют
1613	423544.41	2198886.55	данные отсутствуют	данные отсутствуют
1614	423526.11	2198881.35	данные отсутствуют	данные отсутствуют
1615	423508.13	2198879.81	данные отсутствуют	данные отсутствуют
1616	423490.29	2198876.77	данные отсутствуют	данные отсутствуют
1617	423474.44	2198873.7	данные отсутствуют	данные отсутствуют
1618	423443.03	2198860.49	данные отсутствуют	данные отсутствуют
1619	423434.32	2198859.24	данные отсутствуют	данные отсутствуют
1620	423400.5	2198876.95	данные отсутствуют	данные отсутствуют

Государственный регистратор		ФГИС ЕГРН
полное наименование должности	подпись	инициалы, фамилия

М.П.

Земельный участок			
(вид объекта недвижимости)			
Лист № <u> </u> Раздела 3.2	Всего листов раздела 3.2 : <u> </u>	Всего разделов: <u> </u>	Всего листов выписки: <u> </u>
24.05.2022 № 99/2022/469099071			
Кадастровый номер:		47:14:0000000:39109	

Сведения о характерных точках границы земельного участка				
Система координат				
Зона №				
Номер точки	Координаты		Описание закрепления на местности	Средняя квадратическая погрешность определения координат характерных точек границ земельного участка, м
	X	Y		
1	2	3	4	5
1621	423393.65	2198878.27	данные отсутствуют	данные отсутствуют
1622	423379.94	2198876.62	данные отсутствуют	данные отсутствуют
1623	423330.56	2198859.93	данные отсутствуют	данные отсутствуют
1624	423292.75	2198856.25	данные отсутствуют	данные отсутствуют
1625	423087.92	2198848.58	данные отсутствуют	данные отсутствуют
1626	423088.11	2198840.11	данные отсутствуют	данные отсутствуют
1627	423087.88	2198769.62	данные отсутствуют	данные отсутствуют
1628	423061.63	2198769.78	данные отсутствуют	данные отсутствуют
1629	423061.2	2198697.54	данные отсутствуют	данные отсутствуют
1630	423078.09	2198697.78	данные отсутствуют	данные отсутствуют
1631	423078.5	2198668.8	данные отсутствуют	данные отсутствуют
1632	423061.03	2198668.55	данные отсутствуют	данные отсутствуют
1633	423060.71	2198616.31	данные отсутствуют	данные отсутствуют
1634	423059.62	2198432.77	данные отсутствуют	данные отсутствуют
1635	423058.63	2198268.06	данные отсутствуют	данные отсутствуют

Государственный регистратор		ФГИС ЕГРН
полное наименование должности	подпись	инициалы, фамилия

М.П.

Земельный участок			
(вид объекта недвижимости)			
Лист № __ Раздела 3.2	Всего листов раздела 3.2 : __	Всего разделов: __	Всего листов выписки: __
24.05.2022 № 99/2022/469099071			
Кадастровый номер:		47:14:0000000:39109	

Сведения о характерных точках границы земельного участка				
Система координат				
Зона №				
Номер точки	Координаты		Описание закрепления на местности	Средняя квадратическая погрешность определения координат характерных точек границ земельного участка, м
	X	Y		
1	2	3	4	5
1636	423058.51	2198248.55	данные отсутствуют	данные отсутствуют
1637	423057.97	2198157.42	данные отсутствуют	данные отсутствуют
1638	423057.54	2198083.86	данные отсутствуют	данные отсутствуют
1639	423057.64	2198031.98	данные отсутствуют	данные отсутствуют
1640	423059.13	2197963.11	данные отсутствуют	данные отсутствуют
1641	423062.79	2197894.7	данные отсутствуют	данные отсутствуют
1642	423065.48	2197857.04	данные отсутствуют	данные отсутствуют
1643	423077.27	2197858.08	данные отсутствуют	данные отсутствуют
1644	423276.02	2198770.82	данные отсутствуют	данные отсутствуют
1645	423288	2198770.16	данные отсутствуют	данные отсутствуют
1646	423287.34	2198758.18	данные отсутствуют	данные отсутствуют
1647	423275.36	2198758.84	данные отсутствуют	данные отсутствуют
1648	423585.73	2198824.53	данные отсутствуют	данные отсутствуют
1649	423589.25	2198813.51	данные отсутствуют	данные отсутствуют
1650	423578.23	2198809.99	данные отсутствуют	данные отсутствуют

Государственный регистратор		ФГИС ЕГРН
полное наименование должности	подпись	инициалы, фамилия

М.П.

Земельный участок			
(вид объекта недвижимости)			
Лист № __ Раздела 3.2	Всего листов раздела 3.2 : __	Всего разделов: __	Всего листов выписки: __
24.05.2022 № 99/2022/469099071			
Кадастровый номер:		47:14:0000000:39109	

Сведения о характерных точках границы земельного участка				
Система координат				
Зона №				
Номер точки	Координаты		Описание закрепления на местности	Средняя квадратическая погрешность определения координат характерных точек границ земельного участка, м
	X	Y		
1	2	3	4	5
1651	423574.71	2198821.01	данные отсутствуют	данные отсутствуют
1652	423690.38	2196454.8	данные отсутствуют	данные отсутствуют
1653	423692.48	2196451.09	данные отсутствуют	данные отсутствуют
1654	423697.73	2196444.13	данные отсутствуют	данные отсутствуют
1655	423694.4	2196456.92	данные отсутствуют	данные отсутствуют
1656	421466.59	2192248.22	данные отсутствуют	данные отсутствуют
1657	421574.88	2192284.82	данные отсутствуют	данные отсутствуют
1658	421586.6	2192290.3	данные отсутствуют	данные отсутствуют
1659	421594.58	2192287.67	данные отсутствуют	данные отсутствуют
1660	421599.51	2192274.98	данные отсутствуют	данные отсутствуют
1661	421710.94	2192309.54	данные отсутствуют	данные отсутствуют
1662	421790.14	2192334.9	данные отсутствуют	данные отсутствуют
1663	421841.01	2192351.03	данные отсутствуют	данные отсутствуют
1664	421984.03	2192396.79	данные отсутствуют	данные отсутствуют
1665	422030.48	2192411.45	данные отсутствуют	данные отсутствуют

Государственный регистратор		ФГИС ЕГРН
полное наименование должности	подпись	инициалы, фамилия

М.П.

Земельный участок			
(вид объекта недвижимости)			
Лист № ___ Раздела 3.2	Всего листов раздела 3.2 : ___	Всего разделов: ___	Всего листов выписки: ___
24.05.2022 № 99/2022/469099071			
Кадастровый номер:		47:14:0000000:39109	

Сведения о характерных точках границы земельного участка				
Система координат				
Зона №				
Номер точки	Координаты		Описание закрепления на местности	Средняя квадратическая погрешность определения координат характерных точек границ земельного участка, м
	X	Y		
1	2	3	4	5
1666	422086.51	2192429.26	данные отсутствуют	данные отсутствуют
1667	422125.4	2192441.74	данные отсутствуют	данные отсутствуют
1668	422151.99	2192449.98	данные отсутствуют	данные отсутствуют
1669	422240.18	2192477.81	данные отсутствуют	данные отсутствуют
1670	422235.26	2192492.72	данные отсутствуют	данные отсутствуют
1671	422585.26	2192605.82	данные отсутствуют	данные отсутствуют
1672	422603.97	2192611.86	данные отсутствуют	данные отсутствуют
1673	422757.62	2192661.51	данные отсутствуют	данные отсутствуют
1674	422761.68	2192662.83	данные отсутствуют	данные отсутствуют
1675	422907.75	2192710.02	данные отсутствуют	данные отсутствуют
1676	422994.66	2192738.11	данные отсутствуют	данные отсутствуют
1677	423056.99	2192758.25	данные отсутствуют	данные отсутствуют
1678	423061.36	2192759.66	данные отсутствуют	данные отсутствуют
1679	423062.59	2192755.85	данные отсутствуют	данные отсутствуют
1680	423251.16	2192816.54	данные отсутствуют	данные отсутствуют

Государственный регистратор		ФГИС ЕГРН
полное наименование должности	подпись	инициалы, фамилия

М.П.

Земельный участок			
(вид объекта недвижимости)			
Лист № <u> </u> Раздела 3.2	Всего листов раздела 3.2 : <u> </u>	Всего разделов: <u> </u>	Всего листов выписки: <u> </u>
24.05.2022 № 99/2022/469099071			
Кадастровый номер:		47:14:0000000:39109	

Сведения о характерных точках границы земельного участка				
Система координат				
Зона №				
Номер точки	Координаты		Описание закрепления на местности	Средняя квадратическая погрешность определения координат характерных точек границ земельного участка, м
	X	Y		
1	2	3	4	5
1681	423417.83	2192869.84	данные отсутствуют	данные отсутствуют
1682	423417.08	2192871.73	данные отсутствуют	данные отсутствуют
1683	423609.17	2192935.6	данные отсутствуют	данные отсутствуют
1684	423612.77	2192920.22	данные отсутствуют	данные отсутствуют
1685	423629.88	2192925.59	данные отсутствуют	данные отсутствуют
1686	423627.24	2192936.17	данные отсутствуют	данные отсутствуют
1687	423668.61	2192948.95	данные отсутствуют	данные отсутствуют
1688	423676.61	2192951.25	данные отсутствуют	данные отсутствуют
1689	423740.37	2192972.05	данные отсутствуют	данные отсутствуют
1690	423740.45	2192972.07	данные отсутствуют	данные отсутствуют
1691	423745.5	2192973.72	данные отсутствуют	данные отсутствуют
1692	423859.81	2193010.25	данные отсутствуют	данные отсутствуют
1693	423915.33	2193028.05	данные отсутствуют	данные отсутствуют
1694	423970.21	2193045.64	данные отсутствуют	данные отсутствуют
1695	424071.88	2193078.63	данные отсутствуют	данные отсутствуют

Государственный регистратор		ФГИС ЕГРН
полное наименование должности	подпись	инициалы, фамилия

М.П.

Земельный участок			
(вид объекта недвижимости)			
Лист № <u> </u> Раздела 3.2	Всего листов раздела 3.2 : <u> </u>	Всего разделов: <u> </u>	Всего листов выписки: <u> </u>
24.05.2022 № 99/2022/469099071			
Кадастровый номер:		47:14:0000000:39109	

Сведения о характерных точках границы земельного участка				
Система координат				
Зона №				
Номер точки	Координаты		Описание закрепления на местности	Средняя квадратическая погрешность определения координат характерных точек границ земельного участка, м
	X	Y		
1	2	3	4	5
1696	424178.15	2193115.59	данные отсутствуют	данные отсутствуют
1697	424273.2	2193146.03	данные отсутствуют	данные отсутствуют
1698	424302.15	2193153.75	данные отсутствуют	данные отсутствуют
1699	424344.15	2193195.73	данные отсутствуют	данные отсутствуют
1700	424364.73	2193217.32	данные отсутствуют	данные отсутствуют
1701	424377.52	2193230.71	данные отсутствуют	данные отсутствуют
1702	424515.63	2193376.16	данные отсутствуют	данные отсутствуют
1703	424513.66	2193378.3	данные отсутствуют	данные отсутствуют
1704	424516.44	2193380.92	данные отсутствуют	данные отсутствуют
1705	424518.28	2193378.95	данные отсутствуют	данные отсутствуют
1706	424548.34	2193410.61	данные отсутствуют	данные отсутствуют
1707	424655.02	2193563.84	данные отсутствуют	данные отсутствуют
1708	424690.86	2193637.86	данные отсутствуют	данные отсутствуют
1709	424666.91	2193646.88	данные отсутствуют	данные отсутствуют
1710	424593.68	2193675.16	данные отсутствуют	данные отсутствуют

Государственный регистратор		ФГИС ЕГРН
полное наименование должности	подпись	инициалы, фамилия

М.П.

Земельный участок			
(вид объекта недвижимости)			
Лист № <u> </u> Раздела 3.2	Всего листов раздела 3.2 : <u> </u>	Всего разделов: <u> </u>	Всего листов выписки: <u> </u>
24.05.2022 № 99/2022/469099071			
Кадастровый номер:		47:14:0000000:39109	

Сведения о характерных точках границы земельного участка				
Система координат				
Зона №				
Номер точки	Координаты		Описание закрепления на местности	Средняя квадратическая погрешность определения координат характерных точек границ земельного участка, м
	X	Y		
1	2	3	4	5
1711	424548.79	2193693.8	данные отсутствуют	данные отсутствуют
1712	424506.1	2193711.33	данные отсутствуют	данные отсутствуют
1713	424502.8	2193714.95	данные отсутствуют	данные отсутствуют
1714	424502.2	2193719.61	данные отсутствуют	данные отсутствуют
1715	424502.45	2193730.79	данные отсутствуют	данные отсутствуют
1716	424515.58	2193768.3	данные отсутствуют	данные отсутствуют
1717	424515.33	2193773.44	данные отсутствуют	данные отсутствуют
1718	424517.39	2193782.51	данные отсутствуют	данные отсутствуют
1719	424528.85	2193822.86	данные отсутствуют	данные отсутствуют
1720	424551.34	2193894.42	данные отсутствуют	данные отсутствуют
1721	424549.44	2193897.09	данные отсутствуют	данные отсутствуют
1722	424550.14	2193901.22	данные отсутствуют	данные отсутствуют
1723	424567.76	2193963.53	данные отсутствуют	данные отсутствуют
1724	424574.22	2193996.65	данные отсутствуют	данные отсутствуют
1725	424617.03	2194135.83	данные отсутствуют	данные отсутствуют

Государственный регистратор		ФГИС ЕГРН
полное наименование должности	подпись	инициалы, фамилия

М.П.

Земельный участок			
(вид объекта недвижимости)			
Лист № __ Раздела 3.2	Всего листов раздела 3.2 : __	Всего разделов: __	Всего листов выписки: __
24.05.2022 № 99/2022/469099071			
Кадастровый номер:		47:14:0000000:39109	

Сведения о характерных точках границы земельного участка				
Система координат				
Зона №				
Номер точки	Координаты		Описание закрепления на местности	Средняя квадратическая погрешность определения координат характерных точек границ земельного участка, м
	X	Y		
1	2	3	4	5
1726	424638.94	2194206.04	данные отсутствуют	данные отсутствуют
1727	424662.29	2194280.03	данные отсутствуют	данные отсутствуют
1728	424694.19	2194375.96	данные отсутствуют	данные отсутствуют
1729	424708.89	2194424.92	данные отсутствуют	данные отсутствуют
1730	424737.66	2194521.95	данные отсутствуют	данные отсутствуют
1731	424757	2194579.16	данные отсутствуют	данные отсутствуют
1732	424772.92	2194654.29	данные отсутствуют	данные отсутствуют
1733	424798.59	2194735.9	данные отсутствуют	данные отсутствуют
1734	424835.53	2194858.85	данные отсутствуют	данные отсутствуют
1735	425060.22	2195597.09	данные отсутствуют	данные отсутствуют
1736	425060.87	2195599.14	данные отсутствуют	данные отсутствуют
1737	425129.99	2195618.86	данные отсутствуют	данные отсутствуют
1738	425161.7	2195621.36	данные отсутствуют	данные отсутствуют
1739	425162.32	2195632.77	данные отсутствуют	данные отсутствуют
1740	425156.21	2195654.04	данные отсутствуют	данные отсутствуют

Государственный регистратор		ФГИС ЕГРН
полное наименование должности	подпись	инициалы, фамилия

М.П.

Земельный участок			
(вид объекта недвижимости)			
Лист № ___ Раздела 3.2	Всего листов раздела 3.2 : ___	Всего разделов: ___	Всего листов выписки: ___
24.05.2022 № 99/2022/469099071			
Кадастровый номер:		47:14:0000000:39109	

Сведения о характерных точках границы земельного участка				
Система координат				
Зона №				
Номер точки	Координаты		Описание закрепления на местности	Средняя квадратическая погрешность определения координат характерных точек границ земельного участка, м
	X	Y		
1	2	3	4	5
1741	425159.94	2195672.89	данные отсутствуют	данные отсутствуют
1742	425144.03	2195691.19	данные отсутствуют	данные отсутствуют
1743	425139	2195719.08	данные отсутствуют	данные отсутствуют
1744	425130.5	2195740.18	данные отсутствуют	данные отсутствуют
1745	425125.34	2195763.23	данные отсутствуют	данные отсутствуют
1746	425118.33	2195783.93	данные отсутствуют	данные отсутствуют
1747	425118.39	2195794.58	данные отсутствуют	данные отсутствуют
1748	425121.71	2195812.19	данные отсутствуют	данные отсутствуют
1749	425100.28	2195853.57	данные отсутствуют	данные отсутствуют
1750	425102.06	2195875.92	данные отсутствуют	данные отсутствуют
1751	425099.18	2195886.83	данные отсутствуют	данные отсутствуют
1752	425095.07	2195899.26	данные отсутствуют	данные отсутствуют
1753	425092.12	2195912.32	данные отсутствуют	данные отсутствуют
1754	425088.2	2195921.87	данные отсутствуют	данные отсутствуют
1755	425087.51	2195930.88	данные отсутствуют	данные отсутствуют

Государственный регистратор		ФГИС ЕГРН
полное наименование должности	подпись	инициалы, фамилия

М.П.

Земельный участок			
(вид объекта недвижимости)			
Лист № ___ Раздела 3.2	Всего листов раздела 3.2 : ___	Всего разделов: ___	Всего листов выписки: ___
24.05.2022 № 99/2022/469099071			
Кадастровый номер:		47:14:0000000:39109	

Сведения о характерных точках границы земельного участка				
Система координат				
Зона №				
Номер точки	Координаты		Описание закрепления на местности	Средняя квадратическая погрешность определения координат характерных точек границ земельного участка, м
	X	Y		
1	2	3	4	5
1756	425079.16	2195943.56	данные отсутствуют	данные отсутствуют
1757	425076.82	2195955.71	данные отсутствуют	данные отсутствуют
1758	425076.34	2195965.24	данные отсутствуют	данные отсутствуют
1759	425074.16	2195976.08	данные отсутствуют	данные отсутствуют
1760	425073.15	2196003.14	данные отсутствуют	данные отсутствуют
1761	425070.62	2196011.09	данные отсутствуют	данные отсутствуют
1762	425052.7	2196022.45	данные отсутствуют	данные отсутствуют
1763	425049.47	2196032.94	данные отсутствуют	данные отсутствуют
1764	425048.63	2196057.51	данные отсутствуют	данные отсутствуют
1765	425038.35	2196090.49	данные отсутствуют	данные отсутствуют
1766	425020.13	2196128.09	данные отсутствуют	данные отсутствуют
1767	425016.76	2196148.72	данные отсутствуют	данные отсутствуют
1768	425007.43	2196185.45	данные отсутствуют	данные отсутствуют
1769	425005.19	2196202.27	данные отсутствуют	данные отсутствуют
1770	425007.02	2196224.81	данные отсутствуют	данные отсутствуют

Государственный регистратор		ФГИС ЕГРН
полное наименование должности	подпись	инициалы, фамилия

М.П.

Земельный участок			
(вид объекта недвижимости)			
Лист № <u> </u> Раздела 3.2	Всего листов раздела 3.2 : <u> </u>	Всего разделов: <u> </u>	Всего листов выписки: <u> </u>
24.05.2022 № 99/2022/469099071			
Кадастровый номер:		47:14:0000000:39109	

Сведения о характерных точках границы земельного участка				
Система координат				
Зона №				
Номер точки	Координаты		Описание закрепления на местности	Средняя квадратическая погрешность определения координат характерных точек границ земельного участка, м
	X	Y		
1	2	3	4	5
1771	425003.41	2196239.78	данные отсутствуют	данные отсутствуют
1772	424998.82	2196252.58	данные отсутствуют	данные отсутствуют
1773	424997.9	2196264.28	данные отсутствуют	данные отсутствуют
1774	424998.42	2196275.24	данные отсутствуют	данные отсутствуют
1775	424996.09	2196282.34	данные отсутствуют	данные отсутствуют
1776	424503.77	2196141.98	данные отсутствуют	данные отсутствуют
1777	424498.81	2196159.19	данные отсутствуют	данные отсутствуют
1778	424485.89	2196155.32	данные отсутствуют	данные отсутствуют
1779	424413.07	2196408.92	данные отсутствуют	данные отсутствуют
1780	424154.63	2196372.95	данные отсутствуют	данные отсутствуют
1781	424089.16	2196362.93	данные отсутствуют	данные отсутствуют
1782	424054.85	2196346.95	данные отсутствуют	данные отсутствуют
1783	423942.06	2196293.75	данные отсутствуют	данные отсутствуют
1784	423919.13	2196281	данные отсутствуют	данные отсутствуют
1785	423881.48	2196249.66	данные отсутствуют	данные отсутствуют

Государственный регистратор		ФГИС ЕГРН
полное наименование должности	подпись	инициалы, фамилия

М.П.

Земельный участок			
(вид объекта недвижимости)			
Лист № <u> </u> Раздела 3.2	Всего листов раздела 3.2 : <u> </u>	Всего разделов: <u> </u>	Всего листов выписки: <u> </u>
24.05.2022 № 99/2022/469099071			
Кадастровый номер:		47:14:0000000:39109	

Сведения о характерных точках границы земельного участка				
Система координат				
Зона №				
Номер точки	Координаты		Описание закрепления на местности	Средняя квадратическая погрешность определения координат характерных точек границ земельного участка, м
	X	Y		
1	2	3	4	5
1786	423844.71	2196218.87	данные отсутствуют	данные отсутствуют
1787	423784.95	2196169.52	данные отсутствуют	данные отсутствуют
1788	423772.1	2196158.16	данные отсутствуют	данные отсутствуют
1789	423770.05	2196164.98	данные отсутствуют	данные отсутствуют
1790	423752.09	2196147.79	данные отсутствуют	данные отсутствуют
1791	423676.58	2196427.95	данные отсутствуют	данные отсутствуют
1792	423604.71	2196388.83	данные отсутствуют	данные отсутствуют
1793	423658.32	2196257.75	данные отсутствуют	данные отсутствуют
1794	423697.53	2196141.33	данные отсутствуют	данные отсутствуют
1795	423725.84	2196044.14	данные отсутствуют	данные отсутствуют
1796	423756.35	2195916.53	данные отсутствуют	данные отсутствуют
1797	423762.83	2195918.5	данные отсутствуют	данные отсутствуют
1798	423770.86	2195878.65	данные отсутствуют	данные отсутствуют
1799	423764.51	2195877.37	данные отсутствуют	данные отсутствуют
1800	423780.96	2195786.42	данные отсутствуют	данные отсутствуют

Государственный регистратор		ФГИС ЕГРН
полное наименование должности	подпись	инициалы, фамилия

М.П.

Земельный участок			
(вид объекта недвижимости)			
Лист № <u> </u> Раздела 3.2	Всего листов раздела 3.2 : <u> </u>	Всего разделов: <u> </u>	Всего листов выписки: <u> </u>
24.05.2022 № 99/2022/469099071			
Кадастровый номер:		47:14:0000000:39109	

Сведения о характерных точках границы земельного участка				
Система координат				
Зона №				
Номер точки	Координаты		Описание закрепления на местности	Средняя квадратическая погрешность определения координат характерных точек границ земельного участка, м
	X	Y		
1	2	3	4	5
1801	423794.05	2195695.92	данные отсутствуют	данные отсутствуют
1802	423804.85	2195594.86	данные отсутствуют	данные отсутствуют
1803	423819.47	2195596.31	данные отсутствуют	данные отсутствуют
1804	423824.34	2195542.08	данные отсутствуют	данные отсутствуют
1805	423817.68	2195541.33	данные отсутствуют	данные отсутствуют
1806	423817.86	2195537.21	данные отсутствуют	данные отсутствуют
1807	423816.26	2195533.87	данные отсутствуют	данные отсутствуют
1808	423812.91	2195531.75	данные отсутствуют	данные отсутствуют
1809	423808.85	2195531.89	данные отсутствуют	данные отсутствуют
1810	423813.43	2195412.19	данные отсутствуют	данные отсутствуют
1811	423812.36	2195296.84	данные отсутствуют	данные отсутствуют
1812	423805.69	2195180.15	данные отсутствуют	данные отсутствуют
1813	423794.43	2195067.06	данные отсутствуют	данные отсутствуют
1814	423782.42	2194983.72	данные отсутствуют	данные отсутствуют
1815	423767.27	2194896.34	данные отсутствуют	данные отсутствуют

Государственный регистратор		ФГИС ЕГРН
полное наименование должности	подпись	инициалы, фамилия

М.П.

Земельный участок			
(вид объекта недвижимости)			
Лист № __ Раздела 3.2	Всего листов раздела 3.2 : __	Всего разделов: __	Всего листов выписки: __
24.05.2022 № 99/2022/469099071			
Кадастровый номер:		47:14:0000000:39109	

Сведения о характерных точках границы земельного участка				
Система координат				
Зона №				
Номер точки	Координаты		Описание закрепления на местности	Средняя квадратическая погрешность определения координат характерных точек границ земельного участка, м
	X	Y		
1	2	3	4	5
1816	423771.01	2194895.84	данные отсутствуют	данные отсутствуют
1817	423762.53	2194852.45	данные отсутствуют	данные отсутствуют
1818	423750.05	2194799.53	данные отсутствуют	данные отсутствуют
1819	423757.27	2194797.88	данные отсутствуют	данные отсутствуют
1820	423739.43	2194724.68	данные отсутствуют	данные отсутствуют
1821	423746.07	2194722.75	данные отсутствуют	данные отсутствуют
1822	423736.7	2194691.06	данные отсутствуют	данные отсутствуют
1823	423719.44	2194696.03	данные отсутствуют	данные отсутствуют
1824	423694.09	2194609.12	данные отсутствуют	данные отсутствуют
1825	423683.01	2194569.92	данные отсутствуют	данные отсутствуют
1826	423661.61	2194508.56	данные отсутствуют	данные отсутствуют
1827	423656.79	2194493.26	данные отсутствуют	данные отсутствуют
1828	423646.32	2194465.1	данные отсутствуют	данные отсутствуют
1829	423653.91	2194442.8	данные отсутствуют	данные отсутствуют
1830	423667.65	2194437.69	данные отсутствуют	данные отсутствуют

Государственный регистратор		ФГИС ЕГРН
полное наименование должности	подпись	инициалы, фамилия

М.П.

Земельный участок			
(вид объекта недвижимости)			
Лист № <u> </u> Раздела 3.2	Всего листов раздела 3.2 : <u> </u>	Всего разделов: <u> </u>	Всего листов выписки: <u> </u>
24.05.2022 № 99/2022/469099071			
Кадастровый номер:		47:14:0000000:39109	

Сведения о характерных точках границы земельного участка				
Система координат				
Зона №				
Номер точки	Координаты		Описание закрепления на местности	Средняя квадратическая погрешность определения координат характерных точек границ земельного участка, м
	X	Y		
1	2	3	4	5
1831	423632.38	2194342.91	данные отсутствуют	данные отсутствуют
1832	423599.48	2194328.59	данные отсутствуют	данные отсутствуют
1833	423587.67	2194297.09	данные отсутствуют	данные отсутствуют
1834	423583.96	2194298.47	данные отсутствуют	данные отсутствуют
1835	423494.74	2194064.96	данные отсутствуют	данные отсутствуют
1836	423218.02	2193320.46	данные отсутствуют	данные отсутствуют
1837	423196.1	2193257.35	данные отсутствуют	данные отсутствуют
1838	423168.63	2193182.89	данные отсутствуют	данные отсутствуют
1839	423148.48	2193126.76	данные отсутствуют	данные отсутствуют
1840	423141.12	2193097.54	данные отсутствуют	данные отсутствуют
1841	423137.33	2193069.44	данные отсутствуют	данные отсутствуют
1842	423138.95	2193046.07	данные отсутствуют	данные отсутствуют
1843	423143.73	2193027.55	данные отсутствуют	данные отсутствуют
1844	423149.5	2193013.55	данные отсутствуют	данные отсутствуют
1845	423161.24	2193032.9	данные отсутствуют	данные отсутствуют

Государственный регистратор		ФГИС ЕГРН
полное наименование должности	подпись	инициалы, фамилия

М.П.

Земельный участок			
(вид объекта недвижимости)			
Лист № <u> </u> Раздела 3.2	Всего листов раздела 3.2 : <u> </u>	Всего разделов: <u> </u>	Всего листов выписки: <u> </u>
24.05.2022 № 99/2022/469099071			
Кадастровый номер:		47:14:0000000:39109	

Сведения о характерных точках границы земельного участка				
Система координат				
Зона №				
Номер точки	Координаты		Описание закрепления на местности	Средняя квадратическая погрешность определения координат характерных точек границ земельного участка, м
	X	Y		
1	2	3	4	5
1846	423181.03	2193021.46	данные отсутствуют	данные отсутствуют
1847	423171.7	2193005.88	данные отсутствуют	данные отсутствуют
1848	423193.56	2192977.9	данные отсутствуют	данные отсутствуют
1849	423194.96	2192973.99	данные отсутствуют	данные отсутствуют
1850	423193.68	2192969.47	данные отсутствуют	данные отсутствуют
1851	423217.79	2192945.86	данные отсутствуют	данные отсутствуют
1852	423222.35	2192938.52	данные отсутствуют	данные отсутствуют
1853	423222.9	2192929.89	данные отсутствуют	данные отсутствуют
1854	423248.07	2192910.09	данные отсутствуют	данные отсутствуют
1855	423273.6	2192898.94	данные отсутствуют	данные отсутствуют
1856	423299.99	2192894.12	данные отсутствуют	данные отсутствуют
1857	423327.57	2192894.35	данные отсутствуют	данные отсутствуют
1858	423328.72	2192894.56	данные отсутствуют	данные отсутствуют
1859	423351.69	2192898.71	данные отсутствуют	данные отсутствуют
1860	423378.95	2192906.31	данные отсутствуют	данные отсутствуют

Государственный регистратор		ФГИС ЕГРН
полное наименование должности	подпись	инициалы, фамилия

М.П.

Земельный участок			
(вид объекта недвижимости)			
Лист № __ Раздела 3.2	Всего листов раздела 3.2 : __	Всего разделов: __	Всего листов выписки: __
24.05.2022 № 99/2022/469099071			
Кадастровый номер:		47:14:0000000:39109	

Сведения о характерных точках границы земельного участка				
Система координат				
Зона №				
Номер точки	Координаты		Описание закрепления на местности	Средняя квадратическая погрешность определения координат характерных точек границ земельного участка, м
	X	Y		
1	2	3	4	5
1861	423433.41	2192925.54	данные отсутствуют	данные отсутствуют
1862	423567.47	2192969.81	данные отсутствуют	данные отсутствуют
1863	423616.96	2192983.83	данные отсутствуют	данные отсутствуют
1864	423645.58	2192990.96	данные отсутствуют	данные отсутствуют
1865	423725.6	2193017.21	данные отсутствуют	данные отсутствуют
1866	423733.07	2192995.07	данные отсутствуют	данные отсутствуют
1867	423705.95	2192986.42	данные отсутствуют	данные отсутствуют
1868	423664.49	2192973.42	данные отсутствуют	данные отсутствуют
1869	423629.94	2192962.36	данные отсутствуют	данные отсутствуют
1870	423596.98	2192951.98	данные отсутствуют	данные отсутствуют
1871	423552.16	2192937.04	данные отсутствуют	данные отсутствуют
1872	423497.06	2192918.53	данные отсутствуют	данные отсутствуют
1873	423447.11	2192902.59	данные отсутствуют	данные отсутствуют
1874	423409.01	2192890.25	данные отсутствуют	данные отсутствуют
1875	423365.99	2192876.76	данные отсутствуют	данные отсутствуют

Государственный регистратор		ФГИС ЕГРН
полное наименование должности	подпись	инициалы, фамилия

М.П.

Земельный участок			
(вид объекта недвижимости)			
Лист № <u> </u> Раздела 3.2	Всего листов раздела 3.2 : <u> </u>	Всего разделов: <u> </u>	Всего листов выписки: <u> </u>
24.05.2022 № 99/2022/469099071			
Кадастровый номер:		47:14:0000000:39109	

Сведения о характерных точках границы земельного участка				
Система координат				
Зона №				
Номер точки	Координаты		Описание закрепления на местности	Средняя квадратическая погрешность определения координат характерных точек границ земельного участка, м
	X	Y		
1	2	3	4	5
1876	423331.75	2192865.57	данные отсутствуют	данные отсутствуют
1877	423315.78	2192860.36	данные отсутствуют	данные отсутствуют
1878	423312.58	2192859.31	данные отсутствуют	данные отсутствуют
1879	423270.36	2192846.2	данные отсутствуют	данные отсутствуют
1880	423225.61	2192831.59	данные отсутствуют	данные отсутствуют
1881	423154.33	2192808.56	данные отсутствуют	данные отсутствуют
1882	423081.01	2192786.17	данные отсутствуют	данные отсутствуют
1883	423049.24	2192775.67	данные отсутствуют	данные отсутствуют
1884	423015.56	2192764.92	данные отсутствуют	данные отсутствуют
1885	423003.79	2192761.25	данные отсутствуют	данные отсутствуют
1886	422977.79	2192753.14	данные отсутствуют	данные отсутствуют
1887	422942.53	2192741.66	данные отсутствуют	данные отсутствуют
1888	422916.54	2192733.81	данные отсутствуют	данные отсутствуют
1889	422890.89	2192726.06	данные отсутствуют	данные отсутствуют
1890	422854.11	2192714.43	данные отсутствуют	данные отсутствуют

Государственный регистратор		ФГИС ЕГРН
полное наименование должности	подпись	инициалы, фамилия

М.П.

Земельный участок			
(вид объекта недвижимости)			
Лист № <u> </u> Раздела 3.2	Всего листов раздела 3.2 : <u> </u>	Всего разделов: <u> </u>	Всего листов выписки: <u> </u>
24.05.2022 № 99/2022/469099071			
Кадастровый номер:		47:14:0000000:39109	

Сведения о характерных точках границы земельного участка				
Система координат				
Зона №				
Номер точки	Координаты		Описание закрепления на местности	Средняя квадратическая погрешность определения координат характерных точек границ земельного участка, м
	X	Y		
1	2	3	4	5
1891	422848.76	2192712.74	данные отсутствуют	данные отсутствуют
1892	422843.66	2192711.13	данные отсутствуют	данные отсутствуют
1893	422789.25	2192693.96	данные отсутствуют	данные отсутствуют
1894	422735.46	2192675.58	данные отсутствуют	данные отсутствуют
1895	422661.76	2192651.14	данные отсутствуют	данные отсутствуют
1896	422616.9	2192636.55	данные отсутствуют	данные отсутствуют
1897	422563.42	2192619.36	данные отсутствуют	данные отсутствуют
1898	422529.39	2192608.06	данные отсутствуют	данные отсутствуют
1899	422453.08	2192583.9	данные отсутствуют	данные отсутствуют
1900	422352.65	2192551.19	данные отсутствуют	данные отсутствуют
1901	422304.28	2192535.17	данные отсутствуют	данные отсутствуют
1902	422229.26	2192510.84	данные отсутствуют	данные отсутствуют
1903	422222.37	2192531.63	данные отсутствуют	данные отсутствуют
1904	422319.34	2192564.96	данные отсутствуют	данные отсутствуют
1905	422433.58	2192604.18	данные отсутствуют	данные отсутствуют

Государственный регистратор		ФГИС ЕГРН
полное наименование должности	подпись	инициалы, фамилия

М.П.

Земельный участок			
(вид объекта недвижимости)			
Лист № <u> </u> Раздела 3.2	Всего листов раздела 3.2 : <u> </u>	Всего разделов: <u> </u>	Всего листов выписки: <u> </u>
24.05.2022 № 99/2022/469099071			
Кадастровый номер:		47:14:0000000:39109	

Сведения о характерных точках границы земельного участка				
Система координат				
Зона №				
Номер точки	Координаты		Описание закрепления на местности	Средняя квадратическая погрешность определения координат характерных точек границ земельного участка, м
	X	Y		
1	2	3	4	5
1906	422473.91	2192619	данные отсутствуют	данные отсутствуют
1907	422508.11	2192636.57	данные отсутствуют	данные отсутствуют
1908	422544.05	2192662.6	данные отсутствуют	данные отсутствуют
1909	422580.45	2192696.01	данные отсутствуют	данные отсутствуют
1910	422978.89	2193073.82	данные отсутствуют	данные отсутствуют
1911	423022.57	2193116.89	данные отсутствуют	данные отсутствуют
1912	423050.26	2193148.19	данные отсутствуют	данные отсутствуют
1913	423073.83	2193189.4	данные отсутствуют	данные отсутствуют
1914	423092.96	2193232.58	данные отсутствуют	данные отсутствуют
1915	423137.85	2193350.09	данные отсутствуют	данные отсутствуют
1916	423135.19	2193352.11	данные отсутствуют	данные отсутствуют
1917	423133.87	2193354.95	данные отсутствуют	данные отсутствуют
1918	423133.98	2193358.36	данные отсутствуют	данные отсутствуют
1919	423134.94	2193361.24	данные отсутствуют	данные отсутствуют
1920	423128.69	2193363.33	данные отсутствуют	данные отсутствуют

Государственный регистратор		ФГИС ЕГРН
полное наименование должности	подпись	инициалы, фамилия

М.П.

Земельный участок			
(вид объекта недвижимости)			
Лист № <u> </u> Раздела 3.2	Всего листов раздела 3.2 : <u> </u>	Всего разделов: <u> </u>	Всего листов выписки: <u> </u>
24.05.2022 № 99/2022/469099071			
Кадастровый номер:		47:14:0000000:39109	

Сведения о характерных точках границы земельного участка				
Система координат				
Зона №				
Номер точки	Координаты		Описание закрепления на местности	Средняя квадратическая погрешность определения координат характерных точек границ земельного участка, м
	X	Y		
1	2	3	4	5
1921	423142.67	2193404	данные отсутствуют	данные отсутствуют
1922	423161.1	2193412.6	данные отсутствуют	данные отсутствуют
1923	423200.86	2193514.37	данные отсутствуют	данные отсутствуют
1924	423331.64	2193865.82	данные отсутствуют	данные отсутствуют
1925	423396.05	2194046.1	данные отсутствуют	данные отсутствуют
1926	423387.92	2194070.01	данные отсутствуют	данные отсутствуют
1927	423375.18	2194074.74	данные отсутствуют	данные отсутствуют
1928	423409.49	2194166.94	данные отсутствуют	данные отсутствуют
1929	423442.27	2194181.75	данные отсутствуют	данные отсутствуют
1930	423453.99	2194213.27	данные отсутствуют	данные отсутствуют
1931	423457.74	2194211.88	данные отсутствуют	данные отсутствуют
1932	423524.01	2194384.18	данные отсутствуют	данные отсутствуют
1933	423592.6	2194567.26	данные отсутствуют	данные отсутствуют
1934	423630.12	2194684.04	данные отсутствуют	данные отсутствуют
1935	423650.8	2194759.92	данные отсутствуют	данные отсутствуют

Государственный регистратор		ФГИС ЕГРН
полное наименование должности	подпись	инициалы, фамилия

М.П.

Земельный участок			
(вид объекта недвижимости)			
Лист № <u> </u> Раздела 3.2	Всего листов раздела 3.2 : <u> </u>	Всего разделов: <u> </u>	Всего листов выписки: <u> </u>
24.05.2022 № 99/2022/469099071			
Кадастровый номер:		47:14:0000000:39109	

Сведения о характерных точках границы земельного участка				
Система координат				
Зона №				
Номер точки	Координаты		Описание закрепления на местности	Средняя квадратическая погрешность определения координат характерных точек границ земельного участка, м
	X	Y		
1	2	3	4	5
1936	423643.02	2194761.87	данные отсутствуют	данные отсутствуют
1937	423657.58	2194823.11	данные отсутствуют	данные отсутствуют
1938	423665.76	2194821.16	данные отсутствуют	данные отсутствуют
1939	423684.17	2194905.89	данные отсутствуют	данные отсутствуют
1940	423702.91	2195012.67	данные отсутствуют	данные отсутствуют
1941	423718.23	2195131.85	данные отсутствуют	данные отсутствуют
1942	423726.34	2195240.55	данные отсутствуют	данные отсутствуют
1943	423730.06	2195340.04	данные отсутствуют	данные отсутствуют
1944	423728.16	2195496.94	данные отсутствуют	данные отсутствуют
1945	423714.23	2195664.21	данные отсутствуют	данные отсутствуют
1946	423698.91	2195773.64	данные отсутствуют	данные отсутствуют
1947	423683.48	2195856.97	данные отсутствуют	данные отсутствуют
1948	423679.47	2195856.17	данные отсутствуют	данные отсутствуют
1949	423669.2	2195905.66	данные отсутствуют	данные отсутствуют
1950	423673.18	2195906.49	данные отсутствуют	данные отсутствуют

Государственный регистратор		ФГИС ЕГРН
полное наименование должности	подпись	инициалы, фамилия

М.П.

Земельный участок			
(вид объекта недвижимости)			
Лист № <u> </u> Раздела 3.2	Всего листов раздела 3.2 : <u> </u>	Всего разделов: <u> </u>	Всего листов выписки: <u> </u>
24.05.2022 № 99/2022/469099071			
Кадастровый номер:		47:14:0000000:39109	

Сведения о характерных точках границы земельного участка				
Система координат				
Зона №				
Номер точки	Координаты		Описание закрепления на местности	Средняя квадратическая погрешность определения координат характерных точек границ земельного участка, м
	X	Y		
1	2	3	4	5
1951	423645.88	2196021.54	данные отсутствуют	данные отсутствуют
1952	423617.58	2196116.4	данные отсутствуют	данные отсутствуют
1953	423579.59	2196228.93	данные отсутствуют	данные отсутствуют
1954	423530.59	2196348.48	данные отсутствуют	данные отсутствуют
1955	423396.72	2196275.64	данные отсутствуют	данные отсутствуют
1956	423589.91	2195557.42	данные отсутствуют	данные отсутствуют
1957	423598.2	2195525.13	данные отсутствуют	данные отсутствуют
1958	423569.32	2195509.98	данные отсутствуют	данные отсутствуют
1959	423556.46	2195501.59	данные отсутствуют	данные отсутствуют
1960	423516.93	2195482.26	данные отсутствуют	данные отсутствуют
1961	423374.17	2195405.95	данные отсутствуют	данные отсутствуют
1962	423149.87	2195238.76	данные отсутствуют	данные отсутствуют
1963	423224.97	2195234.09	данные отсутствуют	данные отсутствуют
1964	423240.55	2195102.12	данные отсутствуют	данные отсутствуют
1965	423249.26	2195023.72	данные отсутствуют	данные отсутствуют

Государственный регистратор		ФГИС ЕГРН
полное наименование должности	подпись	инициалы, фамилия

М.П.

Земельный участок			
(вид объекта недвижимости)			
Лист № <u> </u> Раздела 3.2	Всего листов раздела 3.2 : <u> </u>	Всего разделов: <u> </u>	Всего листов выписки: <u> </u>
24.05.2022 № 99/2022/469099071			
Кадастровый номер:		47:14:0000000:39109	

Сведения о характерных точках границы земельного участка				
Система координат				
Зона №				
Номер точки	Координаты		Описание закрепления на местности	Средняя квадратическая погрешность определения координат характерных точек границ земельного участка, м
	X	Y		
1	2	3	4	5
1966	423052.59	2195004.4	данные отсутствуют	данные отсутствуют
1967	423032.29	2195118.84	данные отсутствуют	данные отсутствуют
1968	422970.97	2195102.74	данные отсутствуют	данные отсутствуют
1969	422915.82	2195013.4	данные отсутствуют	данные отсутствуют
1970	422825.34	2194992.71	данные отсутствуют	данные отсутствуют
1971	422788.7	2194982.05	данные отсутствуют	данные отсутствуют
1972	422785.87	2194961.45	данные отсутствуют	данные отсутствуют
1973	422781.45	2194936.79	данные отсутствуют	данные отсутствуют
1974	422777.23	2194912.13	данные отсутствуют	данные отсутствуют
1975	422774.03	2194807.18	данные отсутствуют	данные отсутствуют
1976	422708.01	2194786.7	данные отсутствуют	данные отсутствуют
1977	422454.42	2194712.37	данные отсутствуют	данные отсутствуют
1978	422468.73	2194632.26	данные отсутствуют	данные отсутствуют
1979	422484.96	2194640.14	данные отсутствуют	данные отсутствуют
1980	422512.2	2194519.64	данные отсутствуют	данные отсутствуют

Государственный регистратор		ФГИС ЕГРН
полное наименование должности	подпись	инициалы, фамилия

М.П.

Земельный участок			
(вид объекта недвижимости)			
Лист № <u> </u> Раздела 3.2	Всего листов раздела 3.2 : <u> </u>	Всего разделов: <u> </u>	Всего листов выписки: <u> </u>
24.05.2022 № 99/2022/469099071			
Кадастровый номер:		47:14:0000000:39109	

Сведения о характерных точках границы земельного участка				
Система координат				
Зона №				
Номер точки	Координаты		Описание закрепления на местности	Средняя квадратическая погрешность определения координат характерных точек границ земельного участка, м
	X	Y		
1	2	3	4	5
1981	422434.86	2194512.09	данные отсутствуют	данные отсутствуют
1982	422354.32	2194529.61	данные отсутствуют	данные отсутствуют
1983	422309.3	2194537.67	данные отсутствуют	данные отсутствуют
1984	422203.36	2194556.63	данные отсутствуют	данные отсутствуют
1985	422169.62	2194577.4	данные отсутствуют	данные отсутствуют
1986	422172.15	2194586.43	данные отсутствуют	данные отсутствуют
1987	422165.64	2194588.58	данные отсутствуют	данные отсутствуют
1988	422174.19	2194615.67	данные отсутствуют	данные отсутствуют
1989	422181.96	2194640.32	данные отсутствуют	данные отсутствуют
1990	422187.29	2194638.47	данные отсутствуют	данные отсутствуют
1991	422205.4	2194695.56	данные отсутствуют	данные отсутствуют
1992	421905.28	2194668.95	данные отсутствуют	данные отсутствуют
1993	421905.24	2194681.29	данные отсутствуют	данные отсутствуют
1994	421903.3	2194703.98	данные отсутствуют	данные отсутствуют
1995	421900.01	2194742.25	данные отсутствуют	данные отсутствуют

Государственный регистратор		ФГИС ЕГРН
полное наименование должности	подпись	инициалы, фамилия

М.П.

Земельный участок			
(вид объекта недвижимости)			
Лист № __ Раздела 3.2	Всего листов раздела 3.2 : __	Всего разделов: __	Всего листов выписки: __
24.05.2022 № 99/2022/469099071			
Кадастровый номер:		47:14:0000000:39109	

Сведения о характерных точках границы земельного участка				
Система координат				
Зона №				
Номер точки	Координаты		Описание закрепления на местности	Средняя квадратическая погрешность определения координат характерных точек границ земельного участка, м
	X	Y		
1	2	3	4	5
1996	421900	2194744.75	данные отсутствуют	данные отсутствуют
1997	421899.91	2194757.71	данные отсутствуют	данные отсутствуют
1998	421899.53	2194762.36	данные отсутствуют	данные отсутствуют
1999	421820.3	2194702.02	данные отсутствуют	данные отсутствуют
2000	421816.22	2194698.22	данные отсутствуют	данные отсутствуют
2001	421817.78	2194687.67	данные отсутствуют	данные отсутствуют
2002	421866.11	2194701.54	данные отсутствуют	данные отсутствуют
2003	421880.82	2194652.07	данные отсутствуют	данные отсутствуют
2004	421861.6	2194633.13	данные отсутствуют	данные отсутствуют
2005	421825.03	2194608.08	данные отсутствуют	данные отсутствуют
2006	421806.64	2194658.35	данные отсутствуют	данные отсутствуют
2007	421799.84	2194684.07	данные отсутствуют	данные отсутствуют
2008	421794.79	2194678.2	данные отсутствуют	данные отсутствуют
2009	421775.35	2194644.58	данные отсутствуют	данные отсутствуют
2010	421800.65	2194533.83	данные отсутствуют	данные отсутствуют

Государственный регистратор		ФГИС ЕГРН
полное наименование должности	подпись	инициалы, фамилия

М.П.

Земельный участок			
(вид объекта недвижимости)			
Лист № <u> </u> Раздела 3.2	Всего листов раздела 3.2 : <u> </u>	Всего разделов: <u> </u>	Всего листов выписки: <u> </u>
24.05.2022 № 99/2022/469099071			
Кадастровый номер:		47:14:0000000:39109	

Сведения о характерных точках границы земельного участка				
Система координат				
Зона №				
Номер точки	Координаты		Описание закрепления на местности	Средняя квадратическая погрешность определения координат характерных точек границ земельного участка, м
	X	Y		
1	2	3	4	5
2011	421813.29	2194478.59	данные отсутствуют	данные отсутствуют
2012	421834.19	2194419.64	данные отсутствуют	данные отсутствуют
2013	421843.78	2194392.97	данные отсутствуют	данные отсутствуют
2014	421835.73	2194317.12	данные отсутствуют	данные отсутствуют
2015	421745.51	2194250.12	данные отсутствуют	данные отсутствуют
2016	421791.89	2194133.38	данные отсутствуют	данные отсутствуют
2017	421673.51	2194049.97	данные отсутствуют	данные отсутствуют
2018	421703.19	2193941.04	данные отсутствуют	данные отсутствуют
2019	421661.99	2193858.3	данные отсутствуют	данные отсутствуют
2020	421641.99	2193815.27	данные отсутствуют	данные отсутствуют
2021	421355.19	2193682.32	данные отсутствуют	данные отсутствуют
2022	421117.55	2193565.78	данные отсутствуют	данные отсутствуют
2023	421138.68	2193478.93	данные отсутствуют	данные отсутствуют
2024	421140.18	2193472.79	данные отсутствуют	данные отсутствуют
2025	421095.47	2193393.8	данные отсутствуют	данные отсутствуют

Государственный регистратор		ФГИС ЕГРН
полное наименование должности	подпись	инициалы, фамилия

М.П.

Земельный участок			
(вид объекта недвижимости)			
Лист № <u> </u> Раздела 3.2	Всего листов раздела 3.2 : <u> </u>	Всего разделов: <u> </u>	Всего листов выписки: <u> </u>
24.05.2022 № 99/2022/469099071			
Кадастровый номер:		47:14:0000000:39109	

Сведения о характерных точках границы земельного участка				
Система координат				
Зона №				
Номер точки	Координаты		Описание закрепления на местности	Средняя квадратическая погрешность определения координат характерных точек границ земельного участка, м
	X	Y		
1	2	3	4	5
2026	421083.04	2193371.84	данные отсутствуют	данные отсутствуют
2027	421091.37	2193322.64	данные отсутствуют	данные отсутствуют
2028	421094.31	2193305.97	данные отсутствуют	данные отсутствуют
2029	421086.83	2193300.02	данные отсутствуют	данные отсутствуют
2030	421038.84	2193262.73	данные отсутствуют	данные отсутствуют
2031	421082.77	2193169.96	данные отсутствуют	данные отсутствуют
2032	421001.75	2193137.58	данные отсутствуют	данные отсутствуют
2033	420963.44	2193209.49	данные отсутствуют	данные отсутствуют
2034	420724.61	2193209.93	данные отсутствуют	данные отсутствуют
2035	420708.67	2193157.11	данные отсутствуют	данные отсутствуют
2036	420645.02	2193040.78	данные отсутствуют	данные отсутствуют
2037	420738.53	2192841.57	данные отсутствуют	данные отсутствуют
2038	420797.17	2192802.38	данные отсутствуют	данные отсутствуют
2039	420869.45	2192757.69	данные отсутствуют	данные отсутствуют
2040	420978.81	2192729.25	данные отсутствуют	данные отсутствуют

Государственный регистратор		ФГИС ЕГРН
полное наименование должности	подпись	инициалы, фамилия

М.П.

Земельный участок			
(вид объекта недвижимости)			
Лист № __ Раздела 3.2	Всего листов раздела 3.2 : __	Всего разделов: __	Всего листов выписки: __
24.05.2022 № 99/2022/469099071			
Кадастровый номер:		47:14:0000000:39109	

Сведения о характерных точках границы земельного участка				
Система координат				
Зона №				
Номер точки	Координаты		Описание закрепления на местности	Средняя квадратическая погрешность определения координат характерных точек границ земельного участка, м
	X	Y		
1	2	3	4	5
2041	421106.45	2192645.28	данные отсутствуют	данные отсутствуют
2042	421306.65	2192463.73	данные отсутствуют	данные отсутствуют
2043	421324.89	2192444.78	данные отсутствуют	данные отсутствуют
2044	421456.09	2192267.97	данные отсутствуют	данные отсутствуют
2045	424352.17	2193229.36	данные отсутствуют	данные отсутствуют
2046	424359.84	2193217.88	данные отсутствуют	данные отсутствуют
2047	424352.78	2193213.47	данные отсутствуют	данные отсутствуют
2048	424345.32	2193224.97	данные отсутствуют	данные отсутствуют
2049	421857.8	2194522.16	данные отсутствуют	данные отсутствуют
2050	421859.61	2194515.21	данные отсутствуют	данные отсутствуют
2051	421847.37	2194512.18	данные отсутствуют	данные отсутствуют
2052	421845.61	2194519.03	данные отсутствуют	данные отсутствуют
2053	421869.76	2194621.32	данные отсутствуют	данные отсутствуют
2054	421869.92	2194614.34	данные отсутствуют	данные отсутствуют
2055	421857.46	2194613.44	данные отсутствуют	данные отсутствуют

Государственный регистратор		ФГИС ЕГРН
полное наименование должности	подпись	инициалы, фамилия

М.П.

Земельный участок			
(вид объекта недвижимости)			
Лист № <u> </u> Раздела 3.2	Всего листов раздела 3.2 : <u> </u>	Всего разделов: <u> </u>	Всего листов выписки: <u> </u>
24.05.2022 № 99/2022/469099071			
Кадастровый номер:		47:14:0000000:39109	

Сведения о характерных точках границы земельного участка				
Система координат				
Зона №				
Номер точки	Координаты		Описание закрепления на местности	Средняя квадратическая погрешность определения координат характерных точек границ земельного участка, м
	X	Y		
1	2	3	4	5
2056	421857.03	2194620.56	данные отсутствуют	данные отсутствуют
2057	422445.71	2192652.69	данные отсутствуют	данные отсутствуют
2058	422451.99	2192649.17	данные отсутствуют	данные отсутствуют
2059	422445.95	2192638.99	данные отсутствуют	данные отсутствуют
2060	422439.94	2192642.94	данные отсутствуют	данные отсутствуют
2061	424220.17	2193188.38	данные отсутствуют	данные отсутствуют
2062	424222.5	2193180.3	данные отсутствуют	данные отсутствуют
2063	424219.78	2193179.53	данные отсутствуют	данные отсутствуют
2064	424217.46	2193187.6	данные отсутствуют	данные отсутствуют
2065	424287.21	2193207.44	данные отсутствуют	данные отсутствуют
2066	424289.51	2193199.36	данные отсутствуют	данные отсутствуют
2067	424286.79	2193198.58	данные отсутствуют	данные отсутствуют
2068	424284.5	2193206.67	данные отсутствуют	данные отсутствуют
2069	423363.54	2192941.55	данные отсутствуют	данные отсутствуют
2070	423365.46	2192934.82	данные отсутствуют	данные отсутствуют

Государственный регистратор		ФГИС ЕГРН
полное наименование должности	подпись	инициалы, фамилия

М.П.

Земельный участок			
(вид объекта недвижимости)			
Лист № <u> </u> Раздела 3.2	Всего листов раздела 3.2 : <u> </u>	Всего разделов: <u> </u>	Всего листов выписки: <u> </u>
24.05.2022 № 99/2022/469099071			
Кадастровый номер:		47:14:0000000:39109	

Сведения о характерных точках границы земельного участка				
Система координат				
Зона №				
Номер точки	Координаты		Описание закрепления на местности	Средняя квадратическая погрешность определения координат характерных точек границ земельного участка, м
	X	Y		
1	2	3	4	5
2071	423362.74	2192934.04	данные отсутствуют	данные отсутствуют
2072	423360.82	2192940.77	данные отсутствуют	данные отсутствуют
2073	421961.67	2194183.16	данные отсутствуют	данные отсутствуют
2074	421962.51	2194180.46	данные отсутствуют	данные отсутствуют
2075	421955.84	2194178.38	данные отсутствуют	данные отсутствуют
2076	421955	2194181.08	данные отсутствуют	данные отсутствуют
2077	423596.66	2193008.61	данные отсутствуют	данные отсутствуют
2078	423598.59	2193001.89	данные отсутствуют	данные отсутствуют
2079	423595.87	2193001.11	данные отсутствуют	данные отсутствуют
2080	423593.95	2193007.83	данные отсутствуют	данные отсутствуют
2081	422379.46	2192865.13	данные отсутствуют	данные отсутствуют
2082	422380.32	2192862.45	данные отсутствуют	данные отсутствуют
2083	422373.66	2192860.33	данные отсутствуют	данные отсутствуют
2084	422372.79	2192863.01	данные отсутствуют	данные отсутствуют
2085	423800.36	2193067.23	данные отсутствуют	данные отсутствуют

Государственный регистратор		ФГИС ЕГРН
полное наименование должности	подпись	инициалы, фамилия

М.П.

Земельный участок			
(вид объекта недвижимости)			
Лист № <u> </u> Раздела 3.2	Всего листов раздела 3.2 : <u> </u>	Всего разделов: <u> </u>	Всего листов выписки: <u> </u>
24.05.2022 № 99/2022/469099071			
Кадастровый номер:		47:14:0000000:39109	

Сведения о характерных точках границы земельного участка				
Система координат				
Зона №				
Номер точки	Координаты		Описание закрепления на местности	Средняя квадратическая погрешность определения координат характерных точек границ земельного участка, м
	X	Y		
1	2	3	4	5
2086	423802.32	2193060.52	данные отсутствуют	данные отсутствуют
2087	423799.61	2193059.74	данные отсутствуют	данные отсутствуют
2088	423797.66	2193066.46	данные отсутствуют	данные отсутствуют
2089	424001.54	2193124.87	данные отсутствуют	данные отсутствуют
2090	424003.49	2193118.15	данные отсутствуют	данные отсутствуют
2091	424000.79	2193117.37	данные отсутствуют	данные отсутствуют
2092	423998.84	2193124.09	данные отсутствуют	данные отсутствуют
2093	422309.99	2193083.86	данные отсутствуют	данные отсутствуют
2094	422310.84	2193081.18	данные отсутствуют	данные отсутствуют
2095	422304.19	2193079.06	данные отсутствуют	данные отсутствуют
2096	422303.33	2193081.74	данные отсутствуют	данные отсутствуют
2097	422171.21	2193521.79	данные отсутствуют	данные отсутствуют
2098	422172.05	2193519.11	данные отсутствуют	данные отсутствуют
2099	422165.38	2193517.01	данные отсутствуют	данные отсутствуют
2100	422164.54	2193519.69	данные отсутствуют	данные отсутствуют

Государственный регистратор		ФГИС ЕГРН
полное наименование должности	подпись	инициалы, фамилия

М.П.

Земельный участок			
(вид объекта недвижимости)			
Лист № <u> </u> Раздела 3.2	Всего листов раздела 3.2 : <u> </u>	Всего разделов: <u> </u>	Всего листов выписки: <u> </u>
24.05.2022 № 99/2022/469099071			
Кадастровый номер:		47:14:0000000:39109	

Сведения о характерных точках границы земельного участка				
Система координат				
Зона №				
Номер точки	Координаты		Описание закрепления на местности	Средняя квадратическая погрешность определения координат характерных точек границ земельного участка, м
	X	Y		
1	2	3	4	5
2101	422240.49	2193302.81	данные отсутствуют	данные отсутствуют
2102	422241.34	2193300.12	данные отсутствуют	данные отсутствуют
2103	422234.69	2193298	данные отсутствуют	данные отсутствуют
2104	422233.84	2193300.67	данные отсутствуют	данные отсутствуют
2105	422102.34	2193740.41	данные отсутствуют	данные отсутствуют
2106	422103.2	2193737.72	данные отсутствуют	данные отсутствуют
2107	422096.54	2193735.6	данные отсутствуют	данные отсутствуют
2108	422095.7	2193738.27	данные отсутствуют	данные отсутствуют
2109	422032.38	2193959.17	данные отсутствуют	данные отсутствуют
2110	422033.24	2193956.49	данные отсутствуют	данные отсутствуют
2111	422026.59	2193954.37	данные отсутствуют	данные отсутствуют
2112	422025.74	2193957.05	данные отсутствуют	данные отсутствуют
2113	421894.05	2194396.91	данные отсутствуют	данные отсутствуют
2114	421894.9	2194394.23	данные отсутствуют	данные отсутствуют
2115	421888.24	2194392.13	данные отсутствуют	данные отсутствуют

Государственный регистратор		ФГИС ЕГРН
полное наименование должности	подпись	инициалы, фамилия

М.П.

Земельный участок			
(вид объекта недвижимости)			
Лист № __ Раздела 3.2	Всего листов раздела 3.2 : __	Всего разделов: __	Всего листов выписки: __
24.05.2022 № 99/2022/469099071			
Кадастровый номер:		47:14:0000000:39109	

Сведения о характерных точках границы земельного участка				
Система координат				
Зона №				
Номер точки	Координаты		Описание закрепления на местности	Средняя квадратическая погрешность определения координат характерных точек границ земельного участка, м
	X	Y		
1	2	3	4	5
2116	421887.4	2194394.81	данные отсутствуют	данные отсутствуют

Государственный регистратор		ФГИС ЕГРН
полное наименование должности	подпись	инициалы, фамилия

М.П.

Выписка из Единого государственного реестра недвижимости об объекте недвижимости
Сведения о характеристиках объекта недвижимости

На основании запроса от 04.04.2022 г., поступившего на рассмотрение 04.04.2022 г., сообщаем, что согласно записям Единого государственного реестра недвижимости:

Земельный участок			
(вид объекта недвижимости)			
Лист № ___ Раздела 1	Всего листов раздела 1 : ___	Всего разделов: ___	Всего листов выписки: ___
04.04.2022 № 99/2022/459133214			
Кадастровый номер:		47:14:0000000:39228	

Номер кадастрового квартала:	47:14:0000000
Дата присвоения кадастрового номера:	24.05.2017
Ранее присвоенный государственный учетный номер:	Условный номер: 47-47/012-47/021/015/2017-109
Адрес:	Ленинградская область, Ломоносовский район, н.п. Рюмки, автомобильная дорога общего пользования "Аннино-Разбегаево"
Площадь:	12225 +/- 193 кв. м
Кадастровая стоимость, руб.:	97311
Кадастровые номера расположенных в пределах земельного участка объектов недвижимости:	47:14:0000000:38800
Кадастровые номера объектов недвижимости, из которых образован объект недвижимости:	47:14:0000000:23
Кадастровые номера образованных объектов недвижимости:	данные отсутствуют
Сведения о включении объекта недвижимости в состав предприятия как имущественного комплекса:	

Государственный регистратор		ФГИС ЕГРН
полное наименование должности	подпись	инициалы, фамилия

М.П.

Земельный участок			
(вид объекта недвижимости)			
Лист № ___ Раздела 1	Всего листов раздела 1 : ___	Всего разделов: ___	Всего листов выписки: ___
04.04.2022.№ 99/2022/459133214			
Кадастровый номер:		47:14:0000000:39228	

Категория земель:	Земли промышленности, энергетики, транспорта, связи, радиовещания, телевидения, информатики, земли для обеспечения космической деятельности, земли обороны, безопасности и земли иного специального назначения
Виды разрешенного использования:	Для размещения иных объектов промышленности, энергетики, транспорта, связи, радиовещания, телевидения, информатики, обеспечения космической деятельности, обороны, безопасности и иного специального назначения
Сведения о кадастровом инженеру:	Фотина Евгения Михайловна №47-13-0548
Сведения о лесах, водных объектах и об иных природных объектах, расположенных в пределах земельного участка:	данные отсутствуют
Сведения о том, что земельный участок полностью или частично расположен в границах зоны с особыми условиями использования территории или территории объекта культурного наследия	данные отсутствуют
Сведения о том, что земельный участок расположен в границах особой экономической зоны, территории опережающего социально-экономического развития, зоны территориального развития в Российской Федерации, игровой зоны:	данные отсутствуют
Сведения о том, что земельный участок расположен в границах особо охраняемой природной территории, охотничьих угодий, лесничеств, лесопарков:	данные отсутствуют
Сведения о результатах проведения государственного земельного надзора:	данные отсутствуют
Сведения о расположении земельного участка в границах территории, в отношении которой утвержден проект межевания территории:	данные отсутствуют

Государственный регистратор		ФГИС ЕГРН
полное наименование должности	подпись	инициалы, фамилия

М.П.

Выписка из Единого государственного реестра недвижимости об объекте недвижимости
Сведения о характеристиках объекта недвижимости

Земельный участок			
(вид объекта недвижимости)			
Лист № ___ Раздела 1	Всего листов раздела 1 : ___	Всего разделов: ___	Всего листов выписки: ___
04.04.2022.№ 99/2022/459133214			
Кадастровый номер:		47:14:0000000:39228	

Условный номер земельного участка:	данные отсутствуют
Сведения о принятии акта и (или) заключении договора, предусматривающих предоставление в соответствии с земельным законодательством исполнительным органом государственной власти или органом местного самоуправления находящегося в государственной или муниципальной собственности земельного участка для строительства наемного дома социального использования или наемного дома коммерческого использования:	данные отсутствуют
Сведения о том, что земельный участок или земельные участки образованы на основании решения об изъятии земельного участка и (или) расположенного на нем объекта недвижимости для государственных или муниципальных нужд:	данные отсутствуют
Сведения о том, что земельный участок образован из земель или земельного участка, государственная собственность на которые не разграничена:	данные отсутствуют
Сведения о наличии земельного спора о местоположении границ земельных участков:	данные отсутствуют
Статус записи об объекте недвижимости:	Сведения об объекте недвижимости имеют статус "актуальные"
Особые отметки:	Посредством данного земельного участка обеспечен доступ к земельному участку (земельным участкам) с кадастровым номером (кадастровыми номерами) 47:14:0507002:28. Сведения о видах разрешенного использования имеют статус «Актуальные незасвидетельствованные». Право (ограничение права, обременение объекта недвижимости) зарегистрировано на данный объект недвижимости с видами разрешенного использования отсутствует. Сведения необходимые для заполнения раздела 3.1 отсутствуют.
Получатель выписки:	ДИЧМАНИС ДМИТРИЙ СЕРГЕЕВИЧ

Государственный регистратор		ФГИС ЕГРН
полное наименование должности	подпись	инициалы, фамилия

М.П.

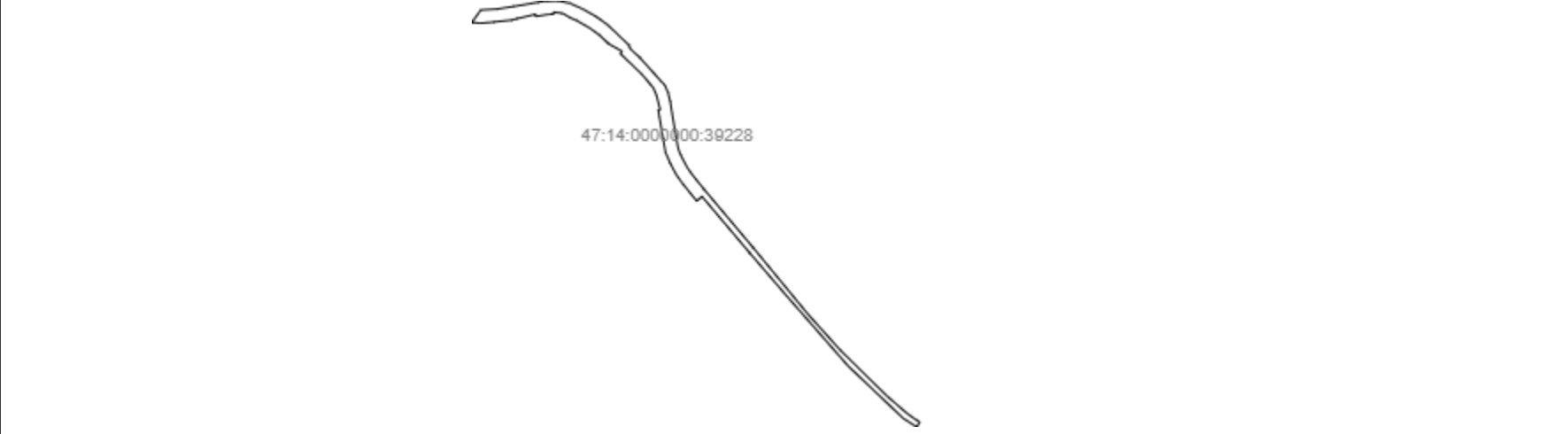
Выписка из Единого государственного реестра недвижимости об объекте недвижимости
Сведения о зарегистрированных правах

Земельный участок	
<small>(вид объекта недвижимости)</small>	
Лист № <u> </u> Раздела 2	Всего листов раздела 2 : <u> </u>
Всего разделов: <u> </u>	
Всего листов выписки: <u> </u>	
04.04.2022.№ 99/2022/459133214	
Кадастровый номер:	47:14:0000000:39228
1. Правообладатель (правообладатели):	1.1. Ленинградская область
2. Вид, номер и дата государственной регистрации права:	2.1. Собственность, № 47:14:0000000:39228-47/012/2017-1 от 09.08.2017
3. Ограничение прав и обременение объекта недвижимости:	не зарегистрировано
1. Правообладатель (правообладатели):	1.2. Государственное казенное учреждение Ленинградской области "Управление автомобильных дорог Ленинградской области", ИНН: 4716021880
2. Вид, номер и дата государственной регистрации права:	2.2. Постоянное (бессрочное) пользование, № 47:14:0000000:39228-47/021/2019-2 от 24.07.2019
3. Ограничение прав и обременение объекта недвижимости:	не зарегистрировано
4. Договоры участия в долевом строительстве:	данные отсутствуют
5. Заявленные в судебном порядке права требования:	данные отсутствуют
6. Сведения о возражении в отношении зарегистрированного права:	данные отсутствуют
7. Сведения о наличии решения об изъятии объекта недвижимости для государственных и муниципальных нужд:	данные отсутствуют
8. Сведения о невозможности государственной регистрации без личного участия правообладателя или его законного представителя:	
9. Правопритязания и сведения о наличии поступивших, но не рассмотренных заявлений о проведении государственной регистрации права (перехода, прекращения права), ограничения права или обременения объекта недвижимости, сделки в отношении объекта недвижимости:	данные отсутствуют
10. Сведения об осуществлении государственной регистрации сделки, права, ограничения права без необходимого в силу закона согласия третьего лица, органа:	данные отсутствуют
11. Сведения о невозможности государственной регистрации перехода, прекращения, ограничения права на земельный участок из земель сельскохозяйственного назначения:	

Государственный регистратор		ФГИС ЕГРН
полное наименование должности	подпись	инициалы, фамилия

М.П.

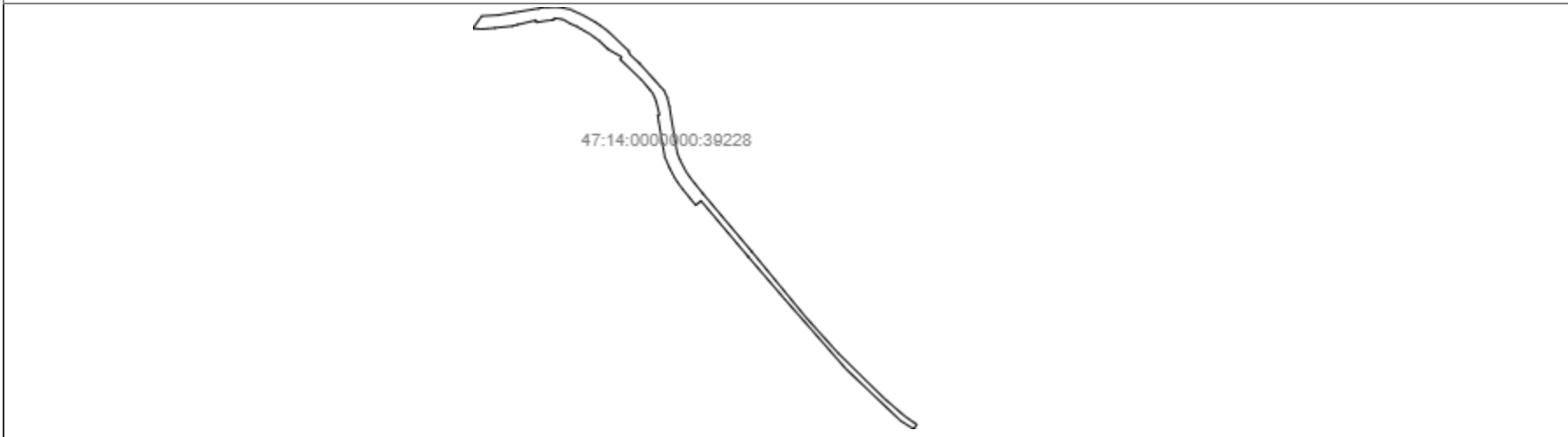
Земельный участок			
(вид объекта недвижимости)			
Лист № ___ Раздела 3	Всего листов раздела 3 : ___	Всего разделов: ___	Всего листов выписки: ___
04.04.2022 № 99/2022/459133214			
Кадастровый номер:		47:14:0000000:39228	

План (чертеж, схема) земельного участка			
			
Масштаб 1: данные отсутствуют	Условные обозначения:		

Государственный регистратор		ФГИС ЕГРН
полное наименование должности	подпись	инициалы, фамилия

М.П.

Земельный участок			
(вид объекта недвижимости)			
Лист № ____ Раздела 3	Всего листов раздела 3 : ____	Всего разделов: ____	Всего листов выписки: ____
04.04.2022 № 99/2022/459133214			
Кадастровый номер:		47:14:0000000:39228	

План (чертеж, схема) земельного участка			
			
Масштаб 1: данные отсутствуют	Условные обозначения:		

Государственный регистратор		ФГИС ЕГРН
полное наименование должности	подпись	инициалы, фамилия

М.П.

Выписка из Единого государственного реестра недвижимости об объекте недвижимости
Описание местоположения земельного участка

Земельный участок			
(вид объекта недвижимости)			
Лист № __ Раздела 3.2	Всего листов раздела 3.2 : __	Всего разделов: __	Всего листов выписки: __
04.04.2022.№ 99/2022/459133214			
Кадастровый номер:		47:14:0000000:39228	

Сведения о характерных точках границы земельного участка				
Система координат				
Зона №				
Номер точки	Координаты		Описание закрепления на местности	Средняя квадратическая погрешность определения координат характерных точек границ земельного участка, м
	X	Y		
1	2	3	4	5
1	419243.91	2197853.45	данные отсутствуют	данные отсутствуют
2	419262.03	2197866.4	данные отсутствуют	данные отсутствуют
3	419263.29	2197889.68	данные отсутствуют	данные отсутствуют
4	419267.06	2197913.69	данные отсутствуют	данные отсутствуют
5	419273.05	2197949.21	данные отсутствуют	данные отсутствуют
6	419274.84	2197958.48	данные отсутствуют	данные отсутствуют
7	419274.7	2197963.49	данные отсутствуют	данные отсутствуют
8	419275.23	2197978.89	данные отсутствуют	данные отсутствуют
9	419271.76	2197995.81	данные отсутствуют	данные отсутствуют
10	419263.37	2198014.85	данные отсутствуют	данные отсутствуют
11	419251.75	2198035.19	данные отсутствуют	данные отсутствуют
12	419240.36	2198050.89	данные отсутствуют	данные отсутствуют
13	419210.81	2198082.06	данные отсутствуют	данные отсутствуют
14	419206.36	2198083.03	данные отсутствуют	данные отсутствуют
15	419193.2	2198097.35	данные отсутствуют	данные отсутствуют

Государственный регистратор		ФГИС ЕГРН
полное наименование должности	подпись	инициалы, фамилия

М.П.

Выписка из Единого государственного реестра недвижимости об объекте недвижимости
Описание местоположения земельного участка

Земельный участок			
(вид объекта недвижимости)			
Лист № __ Раздела 3.2	Всего листов раздела 3.2 : __	Всего разделов: __	Всего листов выписки: __
04.04.2022 № 99/2022/459133214			
Кадастровый номер:		47:14:0000000:39228	

Сведения о характерных точках границы земельного участка				
Система координат				
Зона №				
Номер точки	Координаты		Описание закрепления на местности	Средняя квадратическая погрешность определения координат характерных точек границ земельного участка, м
	X	Y		
1	2	3	4	5
16	419158.57	2198128.63	данные отсутствуют	данные отсутствуют
17	419153.51	2198133.75	данные отсутствуют	данные отсутствуют
18	419142.34	2198138.49	данные отсутствуют	данные отсутствуют
19	419129.14	2198141.81	данные отсутствуют	данные отсутствуют
20	419110.64	2198144.72	данные отсутствуют	данные отсутствуют
21	419079.01	2198150.12	данные отсутствуют	данные отсутствуют
22	419061.29	2198153.25	данные отсутствуют	данные отсутствуют
23	419052.44	2198156.61	данные отсутствуют	данные отсутствуют
24	419033.82	2198166.35	данные отсутствуют	данные отсутствуют
25	419023.18	2198173.8	данные отсутствуют	данные отсутствуют
26	419001.69	2198191.19	данные отсутствуют	данные отсутствуют
27	418916.99	2198262.68	данные отсутствуют	данные отсутствуют
28	418820.96	2198341.92	данные отсутствуют	данные отсутствуют
29	418768.11	2198389.59	данные отсутствуют	данные отсутствуют
30	418701.98	2198457.14	данные отсутствуют	данные отсутствуют

Государственный регистратор		ФГИС ЕГРН
полное наименование должности	подпись	инициалы, фамилия

М.П.

Выписка из Единого государственного реестра недвижимости об объекте недвижимости
Описание местоположения земельного участка

Земельный участок			
(вид объекта недвижимости)			
Лист № __ Раздела 3.2	Всего листов раздела 3.2 : __	Всего разделов: __	Всего листов выписки: __
04.04.2022 № 99/2022/459133214			
Кадастровый номер:		47:14:0000000:39228	

Сведения о характерных точках границы земельного участка				
Система координат				
Зона №				
Номер точки	Координаты		Описание закрепления на местности	Средняя квадратическая погрешность определения координат характерных точек границ земельного участка, м
	X	Y		
1	2	3	4	5
31	418677	2198486.03	данные отсутствуют	данные отсутствуют
32	418667.03	2198499.99	данные отсутствуют	данные отсутствуют
33	418664.23	2198504.66	данные отсутствуют	данные отсутствуют
34	418657.42	2198500.04	данные отсутствуют	данные отсутствуют
35	418669.74	2198480.61	данные отсутствуют	данные отсутствуют
36	418745.68	2198400.46	данные отсутствуют	данные отсутствуют
37	418846.8	2198311.5	данные отсутствуют	данные отсутствуют
38	418909.22	2198257.73	данные отсутствуют	данные отсутствуют
39	418991.51	2198188.01	данные отсутствуют	данные отсутствуют
40	418985.08	2198180.34	данные отсутствуют	данные отсутствуют
41	418989.56	2198176.55	данные отсутствуют	данные отсутствуют
42	419011.75	2198158.61	данные отсутствуют	данные отсутствуют
43	419023.9	2198150.11	данные отсутствуют	данные отсутствуют
44	419039.89	2198141.66	данные отсутствуют	данные отсутствуют
45	419055.88	2198134.91	данные отсутствуют	данные отсутствуют

Государственный регистратор		ФГИС ЕГРН
полное наименование должности	подпись	инициалы, фамилия

М.П.

Выписка из Единого государственного реестра недвижимости об объекте недвижимости
Описание местоположения земельного участка

Земельный участок			
(вид объекта недвижимости)			
Лист № __ Раздела 3.2	Всего листов раздела 3.2 : __	Всего разделов: __	Всего листов выписки: __
04.04.2022.№ 99/2022/459133214			
Кадастровый номер:		47:14:0000000:39228	

Сведения о характерных точках границы земельного участка				
Система координат				
Зона №				
Номер точки	Координаты		Описание закрепления на местности	Средняя квадратическая погрешность определения координат характерных точек границ земельного участка, м
	X	Y		
1	2	3	4	5
46	419075.76	2198131.4	данные отсутствуют	данные отсутствуют
47	419107.57	2198125.97	данные отсутствуют	данные отсутствуют
48	419116.74	2198124.53	данные отсутствуют	данные отсутствуют
49	419117.26	2198127.16	данные отсутствуют	данные отсутствуют
50	419138.56	2198121.8	данные отсутствуют	данные отсутствуют
51	419149.05	2198117.17	данные отсутствуют	данные отсутствуют
52	419153.34	2198113.64	данные отсутствуют	данные отсутствуют
53	419168.79	2198100.56	данные отсутствуют	данные отсутствуют
54	419188.96	2198079.48	данные отсутствуют	данные отсутствуют
55	419198.63	2198069.33	данные отсутствуют	данные отсутствуют
56	419201.94	2198071.99	данные отсутствуют	данные отсутствуют
57	419213.07	2198052.1	данные отсутствуют	данные отсутствуют
58	419225.51	2198039	данные отсутствуют	данные отсутствуют
59	419235.77	2198024.87	данные отсутствуют	данные отсутствуют
60	419246.38	2198006.28	данные отсутствуют	данные отсутствуют

Государственный регистратор		ФГИС ЕГРН
полное наименование должности	подпись	инициалы, фамилия

М.П.

Выписка из Единого государственного реестра недвижимости об объекте недвижимости
Описание местоположения земельного участка

Земельный участок			
(вид объекта недвижимости)			
Лист № __ Раздела 3.2	Всего листов раздела 3.2 : __	Всего разделов: __	Всего листов выписки: __
04.04.2022.№ 99/2022/459133214			
Кадастровый номер:		47:14:0000000:39228	

Сведения о характерных точках границы земельного участка				
Система координат				
Зона №				
Номер точки	Координаты		Описание закрепления на местности	Средняя квадратическая погрешность определения координат характерных точек границ земельного участка, м
	X	Y		
1	2	3	4	5
61	419251.24	2197995.25	данные отсутствуют	данные отсутствуют
62	419256.04	2197987.59	данные отсутствуют	данные отсутствуют
63	419257.35	2197984.47	данные отсутствуют	данные отсутствуют
64	419258.88	2197972.15	данные отсутствуют	данные отсутствуют
65	419255.98	2197971.9	данные отсутствуют	данные отсутствуют
66	419255.75	2197965.34	данные отсутствуют	данные отсутствуют
67	419252.62	2197945.86	данные отсутствуют	данные отсутствуют
68	419255.78	2197945.89	данные отсутствуют	данные отсутствуют
69	419249.47	2197919.35	данные отсутствуют	данные отсутствуют
70	419247.3	2197910.69	данные отсутствуют	данные отсутствуют
71	419244.62	2197885.39	данные отсутствуют	данные отсутствуют
72	419243.5	2197875.59	данные отсутствуют	данные отсутствуют
73	419242.98	2197865.94	данные отсутствуют	данные отсутствуют

Государственный регистратор		ФГИС ЕГРН
полное наименование должности	подпись	инициалы, фамилия

М.П.

Земельный участок			
(вид объекта недвижимости)			
Лист № __ Раздела 4	Всего листов раздела 4 : __	Всего разделов: __	Всего листов выписки: __
04.04.2022 № 99/2022/459133214			
Кадастровый номер:		47:14:0000000:39228	

План (чертеж, схема) части земельного участка		Учетный номер части: 47:14:0000000:39228/1	
			
Масштаб 1: данные отсутствуют	Условные обозначения:		

Государственный регистратор		ФГИС ЕГРН
полное наименование должности	подпись	инициалы, фамилия

М.П.

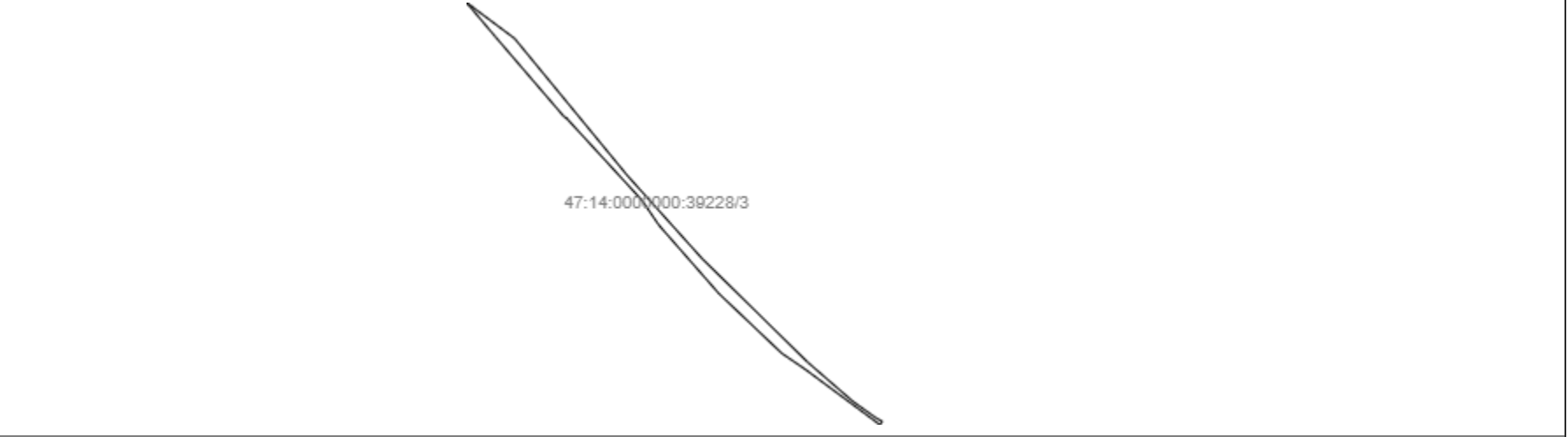
Земельный участок			
(вид объекта недвижимости)			
Лист № __ Раздела 4	Всего листов раздела 4 : __	Всего разделов: __	Всего листов выписки: __
04.04.2022.№ 99/2022/459133214			
Кадастровый номер:		47:14:0000000:39228	

План (чертеж, схема) части земельного участка	Учетный номер части: 47:14:0000000:39228/2		
 <p>47:14:0000000:39228/2</p>			
Масштаб 1: данные отсутствуют	Условные обозначения:		

Государственный регистратор		ФГИС ЕГРН
полное наименование должности	подпись	инициалы, фамилия

М.П.

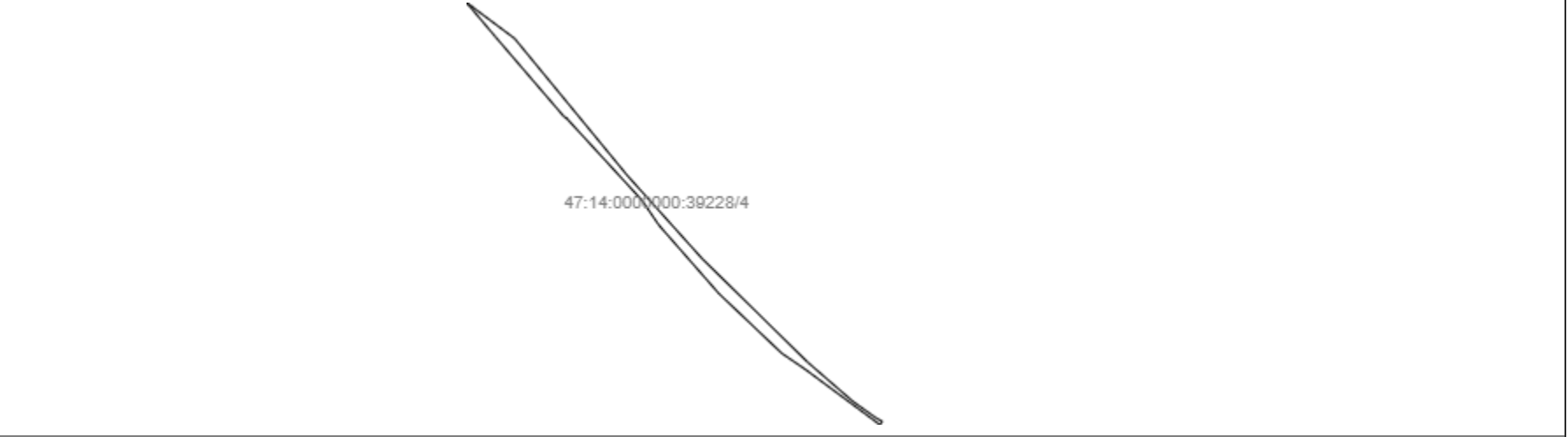
Земельный участок			
(вид объекта недвижимости)			
Лист № __ Раздела 4	Всего листов раздела 4 : __	Всего разделов: __	Всего листов выписки: __
04.04.2022 № 99/2022/459133214			
Кадастровый номер:		47:14:0000000:39228	

План (чертеж, схема) части земельного участка		Учетный номер части: 47:14:0000000:39228/3	
			
Масштаб 1: данные отсутствуют	Условные обозначения:		

Государственный регистратор		ФГИС ЕГРН
полное наименование должности	подпись	инициалы, фамилия

М.П.

Земельный участок			
(вид объекта недвижимости)			
Лист № __ Раздела 4	Всего листов раздела 4 : __	Всего разделов: __	Всего листов выписки: __
04.04.2022 № 99/2022/459133214			
Кадастровый номер:		47:14:0000000:39228	

План (чертеж, схема) части земельного участка		Учетный номер части: 47:14:0000000:39228/4	
			
Масштаб 1: данные отсутствуют	Условные обозначения:		

Государственный регистратор		ФГИС ЕГРН
полное наименование должности	подпись	инициалы, фамилия

М.П.

Выписка из Единого государственного реестра недвижимости об объекте недвижимости
Сведения о частях земельного участка

Земельный участок			
(вид объекта недвижимости)			
Лист № __ Раздела 4.1	Всего листов раздела 4.1 : __	Всего разделов: __	Всего листов выписки: __
04.04.2022.№ 99/2022/459133214			
Кадастровый номер:		47:14:0000000:39228	

Учетный номер части	Площадь (м ²)	Содержание ограничения в использовании или ограничения права на объект недвижимости или обременения объекта недвижимости
1	2	3
1	289	Ограничения прав на земельный участок, предусмотренные статьями 56, 56.1 Земельного кодекса Российской Федерации, Карта (план) объекта землеустройства № 1 от 22.12.2016, срок действия: 27.03.2017
2	421	Ограничения прав на земельный участок, предусмотренные статьями 56, 56.1 Земельного кодекса Российской Федерации, Договор подряда на выполнение комплекса работ № 15-7381 от 29.10.2015, срок действия: 27.03.2017
3	2181	Ограничения прав на земельный участок, предусмотренные статьями 56, 56.1 Земельного кодекса Российской Федерации, Договор подряда на выполнение комплекса работ № 15-7381 от 29.10.2015, срок действия: 27.03.2017
4	2181	Ограничения прав на земельный участок, предусмотренные статьями 56, 56.1 Земельного кодекса Российской Федерации, Документ, содержащий необходимые для внесения в государственный кадастр недвижимости сведения об установлении или изменении территориальной зоны или зоны с особыми условиями использования территорий, либо об отмене установления такой зоны № PVD-0123/2022-17211 от 25.02.2022, срок действия: 04.03.2022

Государственный регистратор		ФГИС ЕГРН
полное наименование должности	подпись	инициалы, фамилия

М.П.

Выписка из Единого государственного реестра недвижимости об объекте недвижимости
Сведения о частях земельного участка

Земельный участок				
<small>(вид объекта недвижимости)</small>				
Лист № __ Раздела 4.2		Всего листов раздела 4.2 : __		Всего разделов: __
Всего листов выписки: __				
04.04.2022.№ 99/2022/459133214				
Кадастровый номер:			47:14:0000000:39228	
Сведения о характерных точках границы части (частей) земельного участка				
Учетный номер части: 1				
Система координат: Местная 167				
Зона №				
Номер точки	Координаты, м		Описание закрепления на местности	Средняя квадратическая погрешность определения координат характерных точек границы части земельного участка, м
	X	Y		
1	2	3	4	5
31	418677	2198486.03	данные отсутствуют	данные отсутствуют
32	418667.03	2198499.99	данные отсутствуют	данные отсутствуют
33	418664.23	2198504.66	данные отсутствуют	данные отсутствуют
74	418687.9	2198473.42	данные отсутствуют	данные отсутствуют
74	418687.9	2198473.42	данные отсутствуют	данные отсутствуют
75	418661.89	2198503.06	данные отсутствуют	данные отсутствуют
76	418702.48	2198446.07	данные отсутствуют	данные отсутствуют
77	418722.19	2198425.26	данные отсутствуют	данные отсутствуют
Государственный регистратор			ФГИС ЕГРН	
полное наименование должности			подпись	
			инициалы, фамилия	

М.П.

Выписка из Единого государственного реестра недвижимости об объекте недвижимости
Сведения о частях земельного участка

Земельный участок			
<small>(вид объекта недвижимости)</small>			
Лист № __ Раздела 4.2	Всего листов раздела 4.2 : __	Всего разделов: __	Всего листов выписки: __
04.04.2022.№ 99/2022/459133214			
Кадастровый номер:		47:14:0000000:39228	

Сведения о характерных точках границы части (частей) земельного участка				
Учетный номер части: 2				
Система координат: Местная 167				
Зона №				
Номер точки	Координаты, м		Описание закрепления на местности	Средняя квадратическая погрешность определения координат характерных точек границы части земельного участка, м
	X	Y		
1	2	3	4	5
26	419001.69	2198191.19	данные отсутствуют	данные отсутствуют
39	418991.51	2198188.01	данные отсутствуют	данные отсутствуют
40	418985.08	2198180.34	данные отсутствуют	данные отсутствуют
41	418989.56	2198176.55	данные отсутствуют	данные отсутствуют
78	419006.55	2198187.26	данные отсутствуют	данные отсутствуют
78	419006.55	2198187.26	данные отсутствуют	данные отсутствуют
79	418988.94	2198201.95	данные отсутствуют	данные отсутствуют
80	418987.38	2198200.36	данные отсутствуют	данные отсутствуют
81	418986.13	2198192.57	данные отсутствуют	данные отсутствуют
82	419003.07	2198165.63	данные отсутствуют	данные отсутствуют

Государственный регистратор		ФГИС ЕГРН
полное наименование должности	подпись	инициалы, фамилия

М.П.

Выписка из Единого государственного реестра недвижимости об объекте недвижимости
Сведения о частях земельного участка

Земельный участок				
<small>(вид объекта недвижимости)</small>				
Лист № __ Раздела 4.2		Всего листов раздела 4.2 : __		Всего разделов: __
Всего листов выписки: __				
04.04.2022.№ 99/2022/459133214				
Кадастровый номер:			47:14:0000000:39228	
Сведения о характерных точках границы части (частей) земельного участка				
Учетный номер части: 3				
Система координат: Местная 167				
Зона №				
Номер точки	Координаты, м		Описание закрепления на местности	Средняя квадратическая погрешность определения координат характерных точек границы части земельного участка, м
	X	Y		
1	2	3	4	5
28	418820.96	2198341.92	данные отсутствуют	данные отсутствуют
29	418768.11	2198389.59	данные отсутствуют	данные отсутствуют
30	418701.98	2198457.14	данные отсутствуют	данные отсутствуют
31	418677	2198486.03	данные отсутствуют	данные отсутствуют
32	418667.03	2198499.99	данные отсутствуют	данные отсутствуют
33	418664.23	2198504.66	данные отсутствуют	данные отсутствуют
36	418745.68	2198400.46	данные отсутствуют	данные отсутствуют
38	418909.22	2198257.73	данные отсутствуют	данные отсутствуют
83	418928.52	2198242.69	данные отсутствуют	данные отсутствуют
83	418928.52	2198242.69	данные отсутствуют	данные отсутствуют
84	418908.29	2198269.86	данные отсутствуют	данные отсутствуют
85	418662.16	2198503.26	данные отсутствуют	данные отсутствуют
86	418697.66	2198455.3	данные отсутствуют	данные отсутствуют
87	418707.6	2198440.65	данные отсутствуют	данные отсутствуют
88	418789.24	2198362.14	данные отсутствуют	данные отсутствуют
89	418805.18	2198351.24	данные отсутствуют	данные отсутствуют
Государственный регистратор			ФГИС ЕГРН	
полное наименование должности			подпись	
			инициалы, фамилия	

М.П.

Земельный участок			
(вид объекта недвижимости)			
Лист № ___ Раздела 4.2	Всего листов раздела 4.2 : ___	Всего разделов: ___	Всего листов выписки: ___
04.04.2022 № 99/2022/459133214			
Кадастровый номер:		47:14:0000000:39228	

Номер точки	Координаты, м		Описание закрепления на местности	Средняя квадратическая погрешность определения координат характерных точек границы части земельного участка, м
	X	Y		
1	2	3	4	5
90	418857.19	2198303.31	данные отсутствуют	данные отсутствуют
91	418858.77	2198301.19	данные отсутствуют	данные отсутствуют
92	418931.1	2198239.19	данные отсутствуют	данные отсутствуют

Государственный регистратор		ФГИС ЕГРН
полное наименование должности	подпись	инициалы, фамилия

М.П.

Выписка из Единого государственного реестра недвижимости об объекте недвижимости
Сведения о частях земельного участка

Земельный участок				
(вид объекта недвижимости)				
Лист № __ Раздела 4.2		Всего листов раздела 4.2 : __		Всего разделов: __
Всего листов выписки: __				
04.04.2022.№ 99/2022/459133214				
Кадастровый номер:			47:14:0000000:39228	
Сведения о характерных точках границы части (частей) земельного участка				
Учетный номер части: 4				
Система координат: Местная 167				
Зона №				
Номер точки	Координаты, м		Описание закрепления на местности	Средняя квадратическая погрешность определения координат характерных точек границы части земельного участка, м
	X	Y		
1	2	3	4	5
28	418820.96	2198341.92	данные отсутствуют	данные отсутствуют
29	418768.11	2198389.59	данные отсутствуют	данные отсутствуют
30	418701.98	2198457.14	данные отсутствуют	данные отсутствуют
31	418677	2198486.03	данные отсутствуют	данные отсутствуют
32	418667.03	2198499.99	данные отсутствуют	данные отсутствуют
33	418664.23	2198504.66	данные отсутствуют	данные отсутствуют
36	418745.68	2198400.46	данные отсутствуют	данные отсутствуют
38	418909.22	2198257.73	данные отсутствуют	данные отсутствуют
83	418928.52	2198242.69	данные отсутствуют	данные отсутствуют
84	418908.29	2198269.86	данные отсутствуют	данные отсутствуют
84	418908.29	2198269.86	данные отсутствуют	данные отсутствуют
85	418662.16	2198503.26	данные отсутствуют	данные отсутствуют
86	418697.66	2198455.3	данные отсутствуют	данные отсутствуют
87	418707.6	2198440.65	данные отсутствуют	данные отсутствуют
88	418789.24	2198362.14	данные отсутствуют	данные отсутствуют
89	418805.18	2198351.24	данные отсутствуют	данные отсутствуют
Государственный регистратор			ФГИС ЕГРН	
полное наименование должности			подпись	
			инициалы, фамилия	

М.П.

Сведения о частях земельного участка

Земельный участок			
(вид объекта недвижимости)			
Лист № __ Раздела 4.2	Всего листов раздела 4.2 : __	Всего разделов: __	Всего листов выписки: __
04.04.2022 № 99/2022/459133214			
Кадастровый номер:		47:14:0000000:39228	

Номер точки	Координаты, м		Описание закрепления на местности	Средняя квадратическая погрешность определения координат характерных точек границы части земельного участка, м
	X	Y		
1	2	3	4	5
90	418857.19	2198303.31	данные отсутствуют	данные отсутствуют
91	418858.77	2198301.19	данные отсутствуют	данные отсутствуют
92	418931.1	2198239.19	данные отсутствуют	данные отсутствуют

Государственный регистратор		ФГИС ЕГРН
полное наименование должности	подпись	инициалы, фамилия

М.П.

Выписка из Единого государственного реестра недвижимости об объекте недвижимости
Сведения о характеристиках объекта недвижимости

На основании запроса от 11.04.2022 г., поступившего на рассмотрение 15.04.2022 г., сообщаем, что согласно записям Единого государственного реестра недвижимости:

Земельный участок			
(вид объекта недвижимости)			
Лист № ___ Раздела 1	Всего листов раздела 1 : ___	Всего разделов: ___	Всего листов выписки: ___
15.04.2022 № 99/2022/460868229			
Кадастровый номер:		47:14:0000000:39847	

Номер кадастрового квартала:	47:14:0000000
Дата присвоения кадастрового номера:	18.06.2020
Ранее присвоенный государственный учетный номер:	данные отсутствуют
Адрес:	Российская Федерация, Ленинградская область, Ломоносовский район, Ломоносовское лесничество, Володарское участковое лесничество, квартал №197 часть выдела 6, квартал №204 выделы 1, 5, части выделов 2-4
Площадь:	902000 +/- 16620 кв. м
Кадастровая стоимость, руб.:	647636
Кадастровые номера расположенных в пределах земельного участка объектов недвижимости:	данные отсутствуют
Кадастровые номера объектов недвижимости, из которых образован объект недвижимости:	47:14:0000000:32
Кадастровые номера образованных объектов недвижимости:	данные отсутствуют
Сведения о включении объекта недвижимости в состав предприятия как имущественного комплекса:	

Государственный регистратор		ФГИС ЕГРН
полное наименование должности	подпись	инициалы, фамилия

М.П.

Выписка из Единого государственного реестра недвижимости об объекте недвижимости
Сведения о характеристиках объекта недвижимости

Земельный участок			
(вид объекта недвижимости)			
Лист № ___ Раздела 1	Всего листов раздела 1 : ___	Всего разделов: ___	Всего листов выписки: ___
15.04.2022 № 99/2022/460868229			
Кадастровый номер:		47:14:0000000:39847	

Категория земель:	Земли лесного фонда
Виды разрешенного использования:	Выращивание посадочного материала лесных растений
Сведения о кадастровом инженерере:	Какоулин Алексей Михайлович №74-10-33
Сведения о лесах, водных объектах и об иных природных объектах, расположенных в пределах земельного участка:	Лес (Целевое назначение (категория) лесов: Защитные леса ; Категория защитных лесов:)
Сведения о том, что земельный участок полностью или частично расположен в границах зоны с особыми условиями использования территории или территории объекта культурного наследия	данные отсутствуют
Сведения о том, что земельный участок расположен в границах особой экономической зоны, территории опережающего социально-экономического развития, зоны территориального развития в Российской Федерации, игровой зоны:	данные отсутствуют
Сведения о том, что земельный участок расположен в границах особо охраняемой природной территории, охотничьих угодий, лесничеств, лесопарков:	данные отсутствуют
Сведения о результатах проведения государственного земельного надзора:	данные отсутствуют
Сведения о расположении земельного участка в границах территории, в отношении которой утвержден проект межевания территории:	данные отсутствуют

Государственный регистратор		ФГИС ЕГРН
полное наименование должности	подпись	инициалы, фамилия

М.П.

Выписка из Единого государственного реестра недвижимости об объекте недвижимости
Сведения о характеристиках объекта недвижимости

Земельный участок			
<small>(вид объекта недвижимости)</small>			
Лист № ___ Раздела 1	Всего листов раздела 1 : ___	Всего разделов: ___	Всего листов выписки: ___
15.04.2022.№ 99/2022/460868229			
Кадастровый номер:		47:14:0000000:39847	

Условный номер земельного участка:	данные отсутствуют
Сведения о принятии акта и (или) заключении договора, предусматривающих предоставление в соответствии с земельным законодательством исполнительным органом государственной власти или органом местного самоуправления находящегося в государственной или муниципальной собственности земельного участка для строительства наемного дома социального использования или наемного дома коммерческого использования:	данные отсутствуют
Сведения о том, что земельный участок или земельные участки образованы на основании решения об изъятии земельного участка и (или) расположенного на нем объекта недвижимости для государственных или муниципальных нужд:	данные отсутствуют
Сведения о том, что земельный участок образован из земель или земельного участка, государственная собственность на которые не разграничена:	данные отсутствуют
Сведения о наличии земельного спора о местоположении границ земельных участков:	данные отсутствуют
Статус записи об объекте недвижимости:	Сведения об объекте недвижимости имеют статус "актуальные"
Особые отметки:	Сведения о видах разрешенного использования имеют статус «Актуальные незасвидетельствованные». Право (ограничение права, обременение объекта недвижимости) зарегистрировано на данный объект недвижимости с видами разрешенного использования «Для прочих объектов лесного хозяйства».
Получатель выписки:	Лазаренко Алексей Валентинович

Государственный регистратор		ФГИС ЕГРН
полное наименование должности	подпись	инициалы, фамилия

М.П.

Выписка из Единого государственного реестра недвижимости об объекте недвижимости
Сведения о зарегистрированных правах

Земельный участок	
(вид объекта недвижимости)	
Лист № <u> </u> Раздела <u>2</u>	Всего листов раздела <u>2</u> : <u> </u>
Всего разделов: <u> </u>	
Всего листов выписки: <u> </u>	
15.04.2022 № 99/2022/460868229	
Кадастровый номер:	47:14:0000000:39847
1. Правообладатель (правообладатели):	1.1. Российская Федерация
2. Вид, номер и дата государственной регистрации права:	2.1. Собственность, № 47:14:0000000:39847-47/001/2020-1 от 18.06.2020
3. Ограничение прав и обременение объекта недвижимости:	не зарегистрировано
1. Правообладатель (правообладатели):	1.2. Санкт-Петербургское государственное казенное учреждение "Курортный лесопарк", ИНН: 7804386156
2. Вид, номер и дата государственной регистрации права:	2.2. Постоянное (бессрочное) пользование, № 47:14:0000000:39847-47/001/2020-2 от 07.09.2020
3. Ограничение прав и обременение объекта недвижимости:	не зарегистрировано
4. Договоры участия в долевом строительстве:	данные отсутствуют
5. Заявленные в судебном порядке права требования:	данные отсутствуют
6. Сведения о возражении в отношении зарегистрированного права:	данные отсутствуют
7. Сведения о наличии решения об изъятии объекта недвижимости для государственных и муниципальных нужд:	данные отсутствуют
8. Сведения о невозможности государственной регистрации без личного участия правообладателя или его законного представителя:	
9. Правопритязания и сведения о наличии поступивших, но не рассмотренных заявлений о проведении государственной регистрации права (перехода, прекращения права), ограничения права или обременения объекта недвижимости, сделки в отношении объекта недвижимости:	данные отсутствуют
10. Сведения об осуществлении государственной регистрации сделки, права, ограничения права без необходимого в силу закона согласия третьего лица, органа:	данные отсутствуют
11. Сведения о невозможности государственной регистрации перехода, прекращения, ограничения права на земельный участок из земель сельскохозяйственного назначения:	

Государственный регистратор		ФГИС ЕГРН
полное наименование должности	подпись	инициалы, фамилия

М.П.

Выписка из Единого государственного реестра недвижимости об объекте недвижимости
Описание местоположения земельного участка

Земельный участок			
(вид объекта недвижимости)			
Лист № ___ Раздела 3	Всего листов раздела 3 : ___	Всего разделов: ___	Всего листов выписки: ___
15.04.2022 № 99/2022/460868229			
Кадастровый номер:		47:14:0000000:39847	


План (чертеж, схема) земельного участка			
			
Масштаб 1: данные отсутствуют	Условные обозначения:		

Государственный регистратор		ФГИС ЕГРН
полное наименование должности	подпись	инициалы, фамилия

М.П.

Выписка из Единого государственного реестра недвижимости об объекте недвижимости
Описание местоположения земельного участка

Земельный участок			
(вид объекта недвижимости)			
Лист № __ Раздела 3	Всего листов раздела 3 : __	Всего разделов: __	Всего листов выписки: __
15.04.2022 № 99/2022/460868229			
Кадастровый номер:		47:14:0000000:39847	

План (чертеж, схема) земельного участка			
			
Масштаб 1: данные отсутствуют	Условные обозначения:		

Государственный регистратор		ФГИС ЕГРН
полное наименование должности	подпись	инициалы, фамилия

М.П.

Выписка из Единого государственного реестра недвижимости об объекте недвижимости
Описание местоположения земельного участка

Земельный участок			
(вид объекта недвижимости)			
Лист № __ Раздела 3.1	Всего листов раздела 3.1 : __	Всего разделов: __	Всего листов выписки: __
15.04.2022.№ 99/2022/460868229			
Кадастровый номер:		47:14:0000000:39847	

Описание местоположения границ земельного участка							
Номер п/п	Номер точки		Дирекционный угол	Горизонтальное проложение, м	Описание закрепления на местности	Кадастровые номера смежных участков	Сведения об адресах правообладателей смежных земельных участков
	начальная	конечная					
1	2	3	4	5	6	7	8
1	1	37	данные отсутствуют	данные отсутствуют	данные отсутствуют	данные отсутствуют	данные отсутствуют
2	1	2	данные отсутствуют	данные отсутствуют	данные отсутствуют	данные отсутствуют	данные отсутствуют
3	2	1	данные отсутствуют	данные отсутствуют	данные отсутствуют	данные отсутствуют	данные отсутствуют
4	2	3	данные отсутствуют	данные отсутствуют	данные отсутствуют	данные отсутствуют	данные отсутствуют
5	3	2	данные отсутствуют	данные отсутствуют	данные отсутствуют	данные отсутствуют	данные отсутствуют
6	3	4	данные отсутствуют	данные отсутствуют	данные отсутствуют	данные отсутствуют	данные отсутствуют
7	4	3	данные отсутствуют	данные отсутствуют	данные отсутствуют	данные отсутствуют	данные отсутствуют
8	4	1	данные отсутствуют	данные отсутствуют	данные отсутствуют	данные отсутствуют	данные отсутствуют
9	5	4	данные отсутствуют	данные отсутствуют	данные отсутствуют	данные отсутствуют	данные отсутствуют
10	6	5	данные отсутствуют	данные отсутствуют	данные отсутствуют	данные отсутствуют	данные отсутствуют
11	7	6	данные отсутствуют	данные отсутствуют	данные отсутствуют	данные отсутствуют	данные отсутствуют
12	8	7	данные отсутствуют	данные отсутствуют	данные отсутствуют	данные отсутствуют	данные отсутствуют
13	9	8	данные отсутствуют	данные отсутствуют	данные отсутствуют	данные отсутствуют	данные отсутствуют
14	10	9	данные отсутствуют	данные отсутствуют	данные отсутствуют	данные отсутствуют	данные отсутствуют

			отсутствуют	отсутствуют				
15	11	10	данные отсутствуют	данные отсутствуют	данные отсутствуют	данные отсутствуют	данные отсутствуют	364

Государственный регистратор		ФГИС ЕГРН
полное наименование должности	подпись	инициалы, фамилия

М.П.

Выписка из Единого государственного реестра недвижимости об объекте недвижимости
Описание местоположения земельного участка

Земельный участок			
(вид объекта недвижимости)			
Лист № __ Раздела 3.1	Всего листов раздела 3.1 : __	Всего разделов: __	Всего листов выписки: __
15.04.2022 № 99/2022/460868229			
Кадастровый номер:		47:14:0000000:39847	

Описание местоположения границ земельного участка							
Номер п/п	Номер точки		Дирекционный угол	Горизонтальное проложение, м	Описание закрепления на местности	Кадастровые номера смежных участков	Сведения об адресах правообладателей смежных земельных участков
	начальная	конечная					
1	2	3	4	5	6	7	8
16	12	11	данные отсутствуют	данные отсутствуют	данные отсутствуют	данные отсутствуют	данные отсутствуют
17	13	12	данные отсутствуют	данные отсутствуют	данные отсутствуют	данные отсутствуют	данные отсутствуют
18	14	13	данные отсутствуют	данные отсутствуют	данные отсутствуют	данные отсутствуют	данные отсутствуют
19	15	14	данные отсутствуют	данные отсутствуют	данные отсутствуют	данные отсутствуют	данные отсутствуют
20	16	15	данные отсутствуют	данные отсутствуют	данные отсутствуют	данные отсутствуют	данные отсутствуют
21	17	16	данные отсутствуют	данные отсутствуют	данные отсутствуют	данные отсутствуют	данные отсутствуют
22	18	17	данные отсутствуют	данные отсутствуют	данные отсутствуют	данные отсутствуют	данные отсутствуют
23	19	18	данные отсутствуют	данные отсутствуют	данные отсутствуют	данные отсутствуют	данные отсутствуют
24	20	19	данные отсутствуют	данные отсутствуют	данные отсутствуют	данные отсутствуют	данные отсутствуют
25	21	20	данные отсутствуют	данные отсутствуют	данные отсутствуют	данные отсутствуют	данные отсутствуют
26	22	21	данные отсутствуют	данные отсутствуют	данные отсутствуют	данные отсутствуют	данные отсутствуют
27	23	22	данные отсутствуют	данные отсутствуют	данные отсутствуют	данные отсутствуют	данные отсутствуют
28	24	23	данные отсутствуют	данные отсутствуют	данные отсутствуют	данные отсутствуют	данные отсутствуют

29	25	24	данные отсутствуют	данные отсутствуют	данные отсутствуют	данные отсутствуют	данные отсутствуют	366
30	26	25	данные отсутствуют	данные отсутствуют	данные отсутствуют	данные отсутствуют	данные отсутствуют	

Государственный регистратор		ФГИС ЕГРН
полное наименование должности	подпись	инициалы, фамилия

М.П.

Выписка из Единого государственного реестра недвижимости об объекте недвижимости
Описание местоположения земельного участка

Земельный участок			
(вид объекта недвижимости)			
Лист № __ Раздела 3.1	Всего листов раздела 3.1 : __	Всего разделов: __	Всего листов выписки: __
15.04.2022.№ 99/2022/460868229			
Кадастровый номер:		47:14:0000000:39847	

Описание местоположения границ земельного участка							
Номер п/п	Номер точки		Дирекционный угол	Горизонтальное проложение, м	Описание закрепления на местности	Кадастровые номера смежных участков	Сведения об адресах правообладателей смежных земельных участков
	начальная	конечная					
1	2	3	4	5	6	7	8
31	27	26	данные отсутствуют	данные отсутствуют	данные отсутствуют	данные отсутствуют	данные отсутствуют
32	28	27	данные отсутствуют	данные отсутствуют	данные отсутствуют	данные отсутствуют	данные отсутствуют
33	29	28	данные отсутствуют	данные отсутствуют	данные отсутствуют	данные отсутствуют	данные отсутствуют
34	30	29	данные отсутствуют	данные отсутствуют	данные отсутствуют	данные отсутствуют	данные отсутствуют
35	31	30	данные отсутствуют	данные отсутствуют	данные отсутствуют	данные отсутствуют	данные отсутствуют
36	32	31	данные отсутствуют	данные отсутствуют	данные отсутствуют	данные отсутствуют	данные отсутствуют
37	33	32	данные отсутствуют	данные отсутствуют	данные отсутствуют	данные отсутствуют	данные отсутствуют
38	34	33	данные отсутствуют	данные отсутствуют	данные отсутствуют	данные отсутствуют	данные отсутствуют
39	35	34	данные отсутствуют	данные отсутствуют	данные отсутствуют	данные отсутствуют	данные отсутствуют
40	36	35	данные отсутствуют	данные отсутствуют	данные отсутствуют	данные отсутствуют	данные отсутствуют
41	37	36	данные отсутствуют	данные отсутствуют	данные отсутствуют	данные отсутствуют	данные отсутствуют

Государственный регистратор		ФГИС ЕГРН
полное наименование должности	подпись	инициалы, фамилия

Выписка из Единого государственного реестра недвижимости об объекте недвижимости
Описание местоположения земельного участка

Земельный участок			
(вид объекта недвижимости)			
Лист № __ Раздела 3.2	Всего листов раздела 3.2 : __	Всего разделов: __	Всего листов выписки: __
15.04.2022.№ 99/2022/460868229			
Кадастровый номер:		47:14:0000000:39847	

Сведения о характерных точках границы земельного участка				
Система координат				
Зона №				
Номер точки	Координаты		Описание закрепления на местности	Средняя квадратическая погрешность определения координат характерных точек границ земельного участка, м
	X	Y		
1	2	3	4	5
1	420991.12	2198192.51	данные отсутствуют	5
2	420526.2	2197981.51	данные отсутствуют	5
3	420126.75	2197800.62	данные отсутствуют	5
4	419919.79	2197806.93	данные отсутствуют	5
5	419833.41	2198270.47	данные отсутствуют	5
6	419824.38	2198355.57	данные отсутствуют	5
7	419808.72	2198435.08	данные отсутствуют	5
8	419771.98	2198680.61	данные отсутствуют	5
9	419757.36	2198773.53	данные отсутствуют	5
10	419754.4	2198791.2	данные отсутствуют	5
11	420614.25	2198952.26	данные отсутствуют	5
12	420618.19	2198920.25	данные отсутствуют	5
13	420519.18	2198848.64	данные отсутствуют	5
14	420514.34	2198837.04	данные отсутствуют	5
15	420513.66	2198796.14	данные отсутствуют	5

Государственный регистратор		ФГИС ЕГРН
полное наименование должности	подпись	инициалы, фамилия

М.П.

Выписка из Единого государственного реестра недвижимости об объекте недвижимости
Описание местоположения земельного участка

Земельный участок			
(вид объекта недвижимости)			
Лист № __ Раздела 3.2	Всего листов раздела 3.2 : __	Всего разделов: __	Всего листов выписки: __
15.04.2022 № 99/2022/460868229			
Кадастровый номер:		47:14:0000000:39847	

Сведения о характерных точках границы земельного участка				
Система координат				
Зона №				
Номер точки	Координаты		Описание закрепления на местности	Средняя квадратическая погрешность определения координат характерных точек границ земельного участка, м
	X	Y		
1	2	3	4	5
16	420529.58	2198755.27	данные отсутствуют	5
17	420541.92	2198720.59	данные отсутствуют	5
18	420560.19	2198676.71	данные отсутствуют	5
19	420684.65	2198409.53	данные отсутствуют	5
20	420706.64	2198347.09	данные отсутствуют	5
21	420727.76	2198287.14	данные отсутствуют	5
22	420753.16	2198208.62	данные отсутствуют	5
23	420768.9	2198206.03	данные отсутствуют	5
24	420781.2	2198206.16	данные отсутствуют	5
25	420812.98	2198219.57	данные отсутствуют	5
26	420786.49	2198292	данные отсутствуют	5
27	420837.75	2198315.44	данные отсутствуют	5
28	420821.59	2198359.47	данные отсутствуют	5
29	420828.97	2198364.5	данные отсутствуют	5
30	420801.3	2198695.62	данные отсутствуют	5

Государственный регистратор		ФГИС ЕГРН
полное наименование должности	подпись	инициалы, фамилия

М.П.

Выписка из Единого государственного реестра недвижимости об объекте недвижимости
Описание местоположения земельного участка

Земельный участок			
(вид объекта недвижимости)			
Лист № __ Раздела 3.2	Всего листов раздела 3.2 : __	Всего разделов: __	Всего листов выписки: __
15.04.2022 № 99/2022/460868229			
Кадастровый номер:		47:14:0000000:39847	

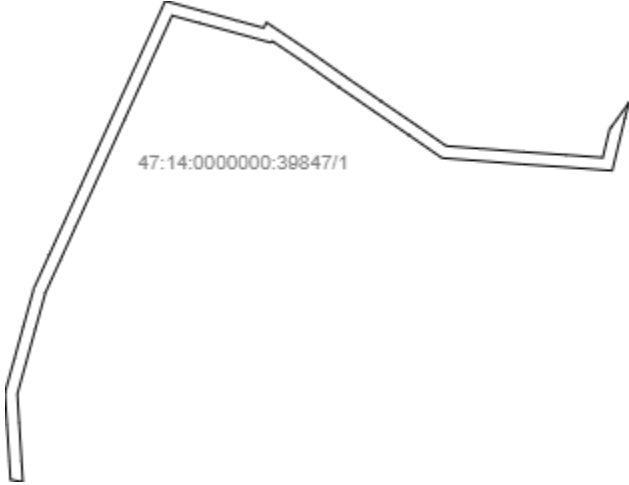
Сведения о характерных точках границы земельного участка				
Система координат				
Зона №				
Номер точки	Координаты		Описание закрепления на местности	Средняя квадратическая погрешность определения координат характерных точек границ земельного участка, м
	X	Y		
1	2	3	4	5
31	420856.74	2198723	данные отсутствуют	5
32	420908.59	2198509.13	данные отсутствуют	5
33	421066.21	2198502.81	данные отсутствуют	5
34	421070.76	2198403.66	данные отсутствуют	5
35	420988.65	2198379.43	данные отсутствуют	5
36	421000.96	2198332.6	данные отсутствуют	5
37	420959.79	2198311.39	данные отсутствуют	5
38	419878.03	2198353.1	данные отсутствуют	0.1
39	419861.25	2198449.9	данные отсутствуют	0.1
40	419816.09	2198433.91	данные отсутствуют	0.1
41	419824.74	2198371.59	данные отсутствуют	0.1

Государственный регистратор		ФГИС ЕГРН
полное наименование должности	подпись	инициалы, фамилия

М.П.

Выписка из Единого государственного реестра недвижимости об объекте недвижимости
Сведения о частях земельного участка

Земельный участок			
(вид объекта недвижимости)			
Лист № ___ Раздела 4	Всего листов раздела 4 : ___	Всего разделов: ___	Всего листов выписки: ___
15.04.2022 № 99/2022/460868229			
Кадастровый номер:		47:14:0000000:39847	


План (чертеж, схема) части земельного участка	Учетный номер части: 47:14:0000000:39847/1
	
Масштаб 1: данные отсутствуют	Условные обозначения:

Государственный регистратор		ФГИС ЕГРН
полное наименование должности	подпись	инициалы, фамилия

М.П.

Выписка из Единого государственного реестра недвижимости об объекте недвижимости
Сведения о частях земельного участка

Земельный участок			
(вид объекта недвижимости)			
Лист № __ Раздела 4	Всего листов раздела 4 : __	Всего разделов: __	Всего листов выписки: __
15.04.2022 № 99/2022/460868229			
Кадастровый номер:		47:14:0000000:39847	

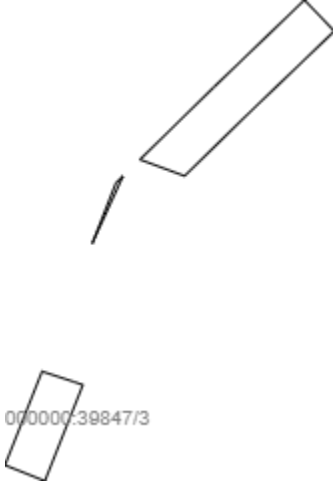
План (чертеж, схема) части земельного участка	Учетный номер части: 47:14:0000000:39847/2
	
Масштаб 1: данные отсутствуют	Условные обозначения:

Государственный регистратор		ФГИС ЕГРН
полное наименование должности	подпись	инициалы, фамилия

М.П.

Выписка из Единого государственного реестра недвижимости об объекте недвижимости
Сведения о частях земельного участка

Земельный участок			
(вид объекта недвижимости)			
Лист № __ Раздела 4	Всего листов раздела 4 : __	Всего разделов: __	Всего листов выписки: __
15.04.2022 № 99/2022/460868229			
Кадастровый номер:		47:14:0000000:39847	

План (чертеж, схема) части земельного участка	Учетный номер части: 47:14:0000000:39847/3
	
Масштаб 1: данные отсутствуют	Условные обозначения:

Государственный регистратор		ФГИС ЕГРН
полное наименование должности	подпись	инициалы, фамилия

М.П.

Выписка из Единого государственного реестра недвижимости об объекте недвижимости
Сведения о частях земельного участка

Земельный участок			
<small>(вид объекта недвижимости)</small>			
Лист № __ Раздела 4.1	Всего листов раздела 4.1 : __	Всего разделов: __	Всего листов выписки: __
15.04.2022.№ 99/2022/460868229			
Кадастровый номер:		47:14:0000000:39847	

Учетный номер части	Площадь (м ²)	Содержание ограничения в использовании или ограничения права на объект недвижимости или обременения объекта недвижимости
1	2	3
1	37251	Ограничения прав на земельный участок, предусмотренные статьей 56 Земельного кодекса Российской Федерации, 47.14.2.195, Договор подряда на выполнение комплекса работ № 15-7381 от 29.10.2015
2	1055	Ограничения прав на земельный участок, предусмотренные статьей 56 Земельного кодекса Российской Федерации, 47.14.2.210, Договор подряда на выполнение комплекса работ № 15-7381 от 29.10.2015
3	3327	Ограничения прав на земельный участок, предусмотренные статьей 56 Земельного кодекса Российской Федерации, 47.14.2.218, Договор подряда на выполнение комплекса работ № 15-7381 от 29.10.2015

Государственный регистратор		ФГИС ЕГРН
полное наименование должности	подпись	инициалы, фамилия

М.П.

Выписка из Единого государственного реестра недвижимости об объекте недвижимости
Сведения о частях земельного участка

Земельный участок				
<small>(вид объекта недвижимости)</small>				
Лист № ___ Раздела 4.2		Всего листов раздела 4.2 : ___		Всего разделов: ___
Всего листов выписки: ___				
15.04.2022.№ 99/2022/460868229				
Кадастровый номер:			47:14:0000000:39847	
Сведения о характерных точках границы части (частей) земельного участка				
Учетный номер части: 1				
Система координат: МСК 47 зона 2				
Зона №				
Номер точки	Координаты, м		Описание закрепления на местности	Средняя квадратическая погрешность определения координат характерных точек границы части земельного участка, м
	X	Y		
1	2	3	4	5
13	420519.18	2198848.64	данные отсутствуют	5
42	420066.06	2197810.64	данные отсутствуют	0.1
42	420066.06	2197810.64	данные отсутствуют	0.1
43	420012.14	2197814.03	данные отсутствуют	0.1
44	419947.93	2197818.16	данные отсутствуют	0.1
45	419917.35	2197820.03	данные отсутствуют	данные отсутствуют
46	419913.39	2197841.27	данные отсутствуют	данные отсутствуют
47	419949.28	2197839.02	данные отсутствуют	0.1
48	420013.46	2197834.99	данные отсутствуют	0.1
49	420063.85	2197831.82	данные отсутствуют	0.1
50	420118.76	2197847.08	данные отсутствуют	0.1
51	420173.9	2197862.39	данные отсутствуют	0.1
52	420236.92	2197879.92	данные отсутствуют	0.1
53	420293.01	2197905.61	данные отсутствуют	0.1
54	420349.43	2197931.44	данные отсутствуют	0.1
55	420410.07	2197959.2	данные отсутствуют	0.1
Государственный регистратор			ФГИС ЕГРН	
полное наименование должности			подпись	
			инициалы, фамилия	

М.П.

Выписка из Единого государственного реестра недвижимости об объекте недвижимости
Сведения о частях земельного участка

Земельный участок			
(вид объекта недвижимости)			
Лист № ____ Раздела 4.2	Всего листов раздела 4.2 : ____	Всего разделов: ____	Всего листов выписки: ____
15.04.2022 № 99/2022/460868229			
Кадастровый номер:		47:14:0000000:39847	

Номер точки	Координаты, м		Описание закрепления на местности	Средняя квадратическая погрешность определения координат характерных точек границы части земельного участка, м
	X	Y		
1	2	3	4	5
56	420471.85	2197987.48	данные отсутствуют	0.1
57	420533.63	2198015.77	данные отсутствуют	0.1
58	420593.36	2198043.12	данные отсутствуют	0.1
59	420655.98	2198071.78	данные отсутствуют	0.1
60	420710.64	2198096.81	данные отсутствуют	0.1
61	420697.92	2198143.73	данные отсутствуют	0.1
62	420682.25	2198201.03	данные отсутствуют	0.1
63	420664.17	2198266.77	данные отсутствуют	0.1
64	420667.29	2198268.02	данные отсутствуют	0.1
65	420630.32	2198323.24	данные отсутствуют	0.1
66	420588.45	2198382.4	данные отсутствуют	0.1
67	420546.98	2198442.82	данные отсутствуют	0.1
68	420506.25	2198502.65	данные отсутствуют	0.1
69	420467.14	2198559.14	данные отсутствуют	0.1
70	420462.36	2198622.59	данные отсутствуют	0.1
71	420456.5	2198697.09	данные отсутствуют	0.1
72	420451.56	2198770.04	данные отсутствуют	0.1

Государственный регистратор		ФГИС ЕГРН
полное наименование должности	подпись	инициалы, фамилия

М.П.

Выписка из Единого государственного реестра недвижимости об объекте недвижимости
Сведения о частях земельного участка

Земельный участок			
(вид объекта недвижимости)			
Лист № ___ Раздела 4.2	Всего листов раздела 4.2 : ___	Всего разделов: ___	Всего листов выписки: ___
15.04.2022 № 99/2022/460868229			
Кадастровый номер:		47:14:0000000:39847	

Номер точки	Координаты, м		Описание закрепления на местности	Средняя квадратическая погрешность определения координат характерных точек границы части земельного участка, м
	X	Y		
1	2	3	4	5
73	420445.55	2198850.8	данные отсутствуют	0.1
74	420535.5	2198872.52	данные отсутствуют	0.1
75	420562	2198879.61	данные отсутствуют	данные отсутствуют
76	420518.41	2198846.79	данные отсутствуют	данные отсутствуют
77	420467.81	2198834.57	данные отсутствуют	0.1
78	420472.51	2198771.53	данные отсутствуют	0.1
79	420477.44	2198698.62	данные отсутствуют	0.1
80	420483.3	2198624.2	данные отсутствуют	0.1
81	420487.66	2198566.4	данные отсутствуют	0.1
82	420523.56	2198514.54	данные отсутствуют	0.1
83	420564.31	2198454.67	данные отсутствуют	0.1
84	420605.68	2198394.41	данные отсутствуют	0.1
85	420647.62	2198335.14	данные отсутствуют	0.1
86	420699.14	2198258.2	данные отсутствуют	0.1
87	420689.39	2198254.28	данные отсутствуют	0.1
88	420702.5	2198206.59	данные отсутствуют	0.1
89	420718.18	2198149.25	данные отсутствуют	0.1

Государственный регистратор		ФГИС ЕГРН
полное наименование должности	подпись	инициалы, фамилия

М.П.

Сведения о частях земельного участка

Земельный участок			
(вид объекта недвижимости)			
Лист № ____ Раздела 4.2	Всего листов раздела 4.2 : ____	Всего разделов: ____	Всего листов выписки: ____
15.04.2022 № 99/2022/460868229			
Кадастровый номер:		47:14:0000000:39847	

Номер точки	Координаты, м		Описание закрепления на местности	Средняя квадратическая погрешность определения координат характерных точек границы части земельного участка, м
	X	Y		
1	2	3	4	5
90	420735.57	2198085.13	данные отсутствуют	0.1
91	420664.72	2198052.69	данные отсутствуют	0.1
92	420602.11	2198024.02	данные отсутствуют	0.1
93	420542.37	2197996.68	данные отсутствуют	0.1
94	420480.59	2197968.39	данные отсутствуют	0.1
95	420418.81	2197940.11	данные отсутствуют	0.1
96	420358.17	2197912.34	данные отсутствуют	0.1
97	420301.76	2197886.51	данные отсутствуют	0.1
98	420244.15	2197860.13	данные отсутствуют	0.1
99	420179.51	2197842.16	данные отсутствуют	0.1
100	420124.38	2197826.85	данные отсутствуют	0.1

Государственный регистратор		ФГИС ЕГРН
полное наименование должности	подпись	инициалы, фамилия

М.П.

Выписка из Единого государственного реестра недвижимости об объекте недвижимости
Сведения о частях земельного участка

Земельный участок			
<small>(вид объекта недвижимости)</small>			
Лист № __ Раздела 4.2	Всего листов раздела 4.2 : __	Всего разделов: __	Всего листов выписки: __
15.04.2022.№ 99/2022/460868229			
Кадастровый номер:		47:14:0000000:39847	

Сведения о характерных точках границы части (частей) земельного участка				
Учетный номер части: 2				
Система координат: МСК 47 зона 2				
Зона №				
Номер точки	Координаты, м		Описание закрепления на местности	Средняя квадратическая погрешность определения координат характерных точек границы части земельного участка, м
	X	Y		
1	2	3	4	5
5	419833.41	2198270.47	данные отсутствуют	5
6	419824.38	2198355.57	данные отсутствуют	5
101	419877.47	2198034.03	данные отсутствуют	данные отсутствуют
101	419877.47	2198034.03	данные отсутствуют	данные отсутствуют
102	419823.55	2198359.8	данные отсутствуют	данные отсутствуют
103	419826.21	2198356.49	данные отсутствуют	0.1
104	419836.77	2198288.23	данные отсутствуют	0.1
105	419846.96	2198223.9	данные отсутствуют	0.1
106	419857.06	2198161.04	данные отсутствуют	0.1
107	419867.07	2198097.34	данные отсутствуют	0.1

Государственный регистратор		ФГИС ЕГРН
полное наименование должности	подпись	инициалы, фамилия

М.П.

Выписка из Единого государственного реестра недвижимости об объекте недвижимости
Сведения о частях земельного участка

Земельный участок				
<small>(вид объекта недвижимости)</small>				
Лист № ___ Раздела 4.2		Всего листов раздела 4.2 : ___		Всего разделов: ___
Всего листов выписки: ___				
15.04.2022 № 99/2022/460868229				
Кадастровый номер:			47:14:0000000:39847	
Сведения о характерных точках границы части (частей) земельного участка				
Учетный номер части: 3				
Система координат: МСК 47 зона 2				
Зона №				
Номер точки	Координаты, м		Описание закрепления на местности	Средняя квадратическая погрешность определения координат характерных точек границы части земельного участка, м
	X	Y		
1	2	3	4	5
21	420727.76	2198287.14	данные отсутствуют	5
108	420871.77	2198355.68	данные отсутствуют	0.1
108	420871.77	2198355.68	данные отсутствуют	0.1
109	420836.3	2198319.4	данные отсутствуют	данные отсутствуют
110	420828.28	2198341.24	данные отсутствуют	данные отсутствуют
111	420856.69	2198370.3	данные отсутствуют	0.1
112	420899	2198414.49	данные отсутствуют	0.1
113	420914.22	2198399.89	данные отсутствуют	0.1
114	420824.74	2198307.58	данные отсутствуют	0.1
114	420824.74	2198307.58	данные отсутствуют	0.1
115	420795.32	2198296.04	данные отсутствуют	данные отсутствуют
116	420828.12	2198311.04	данные отсутствуют	данные отсутствуют
117	420687.08	2198253.35	данные отсутствуют	0.1
117	420687.08	2198253.35	данные отсутствуют	0.1
118	420679.35	2198272.87	данные отсутствуют	0.1
119	420726.24	2198291.45	данные отсутствуют	данные отсутствуют
Государственный регистратор			ФГИС ЕГРН	
полное наименование должности			подпись	
			инициалы, фамилия	

М.П.

Сведения о частях земельного участка

Земельный участок			
(вид объекта недвижимости)			
Лист № ___ Раздела 4.2	Всего листов раздела 4.2 : ___	Всего разделов: ___	Всего листов выписки: ___
15.04.2022 № 99/2022/460868229			
Кадастровый номер:		47:14:0000000:39847	

Номер точки	Координаты, м		Описание закрепления на местности	Средняя квадратическая погрешность определения координат характерных точек границы части земельного участка, м
	X	Y		
1	2	3	4	5
120	420732.83	2198271.47	данные отсутствуют	данные отсутствуют

Государственный регистратор		ФГИС ЕГРН
полное наименование должности	подпись	инициалы, фамилия

М.П.

Выписка из Единого государственного реестра недвижимости об основных характеристиках и зарегистрированных правах на объект недвижимости
Сведения об основных характеристиках объекта недвижимости

На основании запроса от 31.05.2021, поступившего на рассмотрение 31.05.2021, сообщаем, что согласно записям Единого государственного реестра недвижимости:

Земельный участок			
<small>(вид объекта недвижимости)</small>			
Лист № <u> </u> Раздела 1	Всего листов раздела 1 : <u> </u>	Всего разделов: 0	Всего листов выписки: 3
31 мая 2021 г. № КУВИ-002/2021-64692552			
Кадастровый номер:		47:14:0503002:14	

Номер кадастрового квартала:	47:14:0503002
Дата присвоения кадастрового номера:	23.12.2016 г.
Ранее присвоенный государственный учетный номер:	данные отсутствуют
Адрес:	Ленинградская область, Ломоносовский район, Ломоносовское лесничество, Володарское участковое лесничество, кварталы 178 (выделы 1-17), 189 (1-6, часть выдела 7), 190 (выдел 1, части выделов 2-5, 8, 12-15)
Площадь, м ² :	667000 ± 8412
Кадастровая стоимость, руб.:	478906
Кадастровые номера расположенных в пределах земельного участка объектов недвижимости:	данные отсутствуют
Категория земель:	Земли лесного фонда
Виды разрешенного использования:	Осуществление рекреационной деятельности
Статус записи об объекте недвижимости:	Сведения об объекте недвижимости имеют статус "актуальные"
Особые отметки:	Граница земельного участка состоит из 0 контуров.
Получатель выписки:	Департамент лесного хозяйства по СЗФО

<small>(полное наименование должности)</small>	<small>(подпись)</small>	<small>(инициалы, фамилия)</small>
--	--------------------------	------------------------------------

М.П.

Сведения о зарегистрированных правах

384

Земельный участок			
(вид объекта недвижимости)			
Лист № ___ Раздела 2	Всего листов раздела 2 : ___	Всего разделов: 0	Всего листов выписки: 3
31 мая 2021 г. № КУВИ-002/2021-64692552			
Кадастровый номер:		47:14:0503002:14	

1. Правообладатель (правообладатели):	1.1. Муниципальное бюджетное учреждение "Физкультурно-спортивный комплекс МО Аннинское городское поселение", ИНН: 4725481570, ОГРН: 1124725000069
2. Вид, номер и дата государственной регистрации права:	2.1. Постоянное (бессрочное) пользование: 47:14:0503002:14-47/001/2018-2, 01.03.2018
4. Ограничение прав и обременение объекта недвижимости:	не зарегистрировано
1. Правообладатель (правообладатели):	1.2. Российская Федерация
2. Вид, номер и дата государственной регистрации права:	2.2. Собственность: 47:14:0503002:14-47/001/2018-1, 01.03.2018
4. Ограничение прав и обременение объекта недвижимости:	не зарегистрировано
5. Сведения о наличии решения об изъятии объекта недвижимости для государственных и муниципальных нужд:	данные отсутствуют
6. Сведения об осуществлении государственной регистрации прав без необходимого в силу закона согласия третьего лица, органа:	данные отсутствуют

(полное наименование должности)	(подпись)	(инициалы, фамилия)
---------------------------------	-----------	---------------------

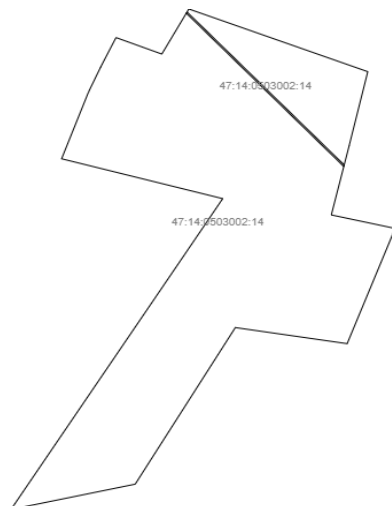
М.П.

Описание местоположения земельного участка

385

Земельный участок			
(вид объекта недвижимости)			
Лист № ___ Раздела 3	Всего листов раздела 3 : ___	Всего разделов: 0	Всего листов выписки: 3
31 мая 2021 г. № КУВИ-002/2021-64692552			
Кадастровый номер:		47:14:0503002:14	

План (чертеж, схема) земельного участка:



Масштаб 1:	Условные обозначения:		
------------	-----------------------	--	--

(полное наименование должности)	(подпись)	(инициалы, фамилия)
---------------------------------	-----------	---------------------

М.П.