

## **АКТ**

**государственной историко-культурной экспертизы документации,**  
за исключением научных отчетов о выполненных археологических  
полевых работах, содержащей результаты исследований, в соответствии с  
которыми определяется наличие или отсутствие объектов археологического  
наследия или объектов, обладающих признаками объекта археологического  
наследия, на земельных участках, подлежащих воздействию земляных,  
строительных, мелиоративных и (или) хозяйственных работ, предусмотренных  
статьей 25 Лесного кодекса Российской Федерации работ по использованию  
лесов (за исключением работ, указанных в пунктах 3, 4 и 7 части 1 статьи  
25 Лесного кодекса Российской Федерации) и иных работ в границах  
земельного участка, расположенного по адресу «Межпоселковый газопровод  
до дер. Мякинкино – дер. Трусово Волховского района Ленинградской области»

**Дата начала проведения экспертизы:** 30 августа 2023 г.

**Дата окончания экспертизы:** 17 сентября 2023 г.

**Место проведения экспертизы:** г. Санкт-Петербург

**Государственный эксперт** В.Ю. Соболев

**Заказчик экспертизы:** «Поволжский археологический центр»

410017, Саратовская область, г. Саратов,  
ул. Садовая 2-я, д. 42/46, кв. 146 ОГРН:  
1166451066506  
ИНН: 6454107316, КПП: 645401001

Санкт-Петербург

2023

Настоящий Акт Государственной историко-культурной экспертизы составлен в соответствии с Положением о государственной историко-культурной экспертизе, утвержденным постановлением Правительства Российской Федерации от 15 июля 2009 г. № 569.

**Сведения об эксперте:**

<b>Фамилия, имя, отчество</b>	Владислав Юрьевич Соболев
<b>Образование</b>	высшее
<b>Специальность</b>	историк, археолог
<b>Стаж работы</b>	26 лет
<b>Место работы и должность</b>	Санкт-Петербургский Государственный университет, Лаборатория археологии, исторической социологии и культурного наследия им. Г.С. Лебедева, ст. научн. сотр.
<b>Реквизиты аттестации</b>	Государственный эксперт по проведению историко-культурной экспертизы (Приказ Министерства культуры Российской Федерации № 1809 от 09.11.2021 "Об аттестации эксперта по проведению государственной историко-культурной экспертизы"; Приложение к Приказу №1809, п. 28.
<b>Объекты экспертизы:</b>	<ul style="list-style-type: none"> <li>- выявленные объекты культурного наследия в целях обоснования целесообразности включения данных объектов в реестр;</li> <li>- земли, подлежащие воздействию земляных, строительных, мелиоративных, хозяйственных работ, предусмотренных статьей 25 Лесного кодекса Российской Федерации работ по использованию лесов (за исключением работ, указанных в пунктах 3, 4 и 7 части 1 статьи 25 Лесного кодекса Российской Федерации) и иных работ, в случае, если указанные земли расположены в границах территорий, утвержденных в соответствии с пунктом 34.2 пункта 1 статьи 9 настоящего Федерального закона;</li> <li>- документы, обосновывающие включение объектов культурного наследия в реестр;</li> <li>- документы, обосновывающие исключение объектов культурного наследия из реестра;</li> <li>- документация, за исключением научных отчетов о выполненных археологических полевых работах, содержащая результаты исследований, в соответствии с которыми определяется наличие или отсутствие объектов, обладающих признаками объекта культурного наследия, на земельных участках, подлежащих воздействию земляных, строительных, мелиоративных, хозяйственных работ, работ по использованию лесов и иных работ;</li> <li>- документация или разделы документации, обосновывающие меры по обеспечению сохранности объекта культурного наследия, включенного в реестр, выявленного объекта культурного наследия либо объекта, обладающего признаками объекта культурного наследия, при проведении земляных, мелиоративных, хозяйственных работ, указанных в настоящей статье работ по использованию лесов и иных работ в границах территории объекта культурного наследия либо на земельном участке, непосредственно связанном с земельным участком в границах территории объекта культурного наследия.</li> </ul>



В соответствии с законодательством Российской Федерации эксперт несет ответственность за достоверность сведений, изложенных в заключении экспертизы.



Эксперт В.Ю. Соболев

### **Отношения к заказчику**

#### **Эксперт:**

- не имеет родственных связей с заказчиком (его должностными лицами, работниками);
- не состоит в трудовых отношениях с заказчиком;
- не имеет долговых или иных имущественных обязательств перед заказчиком (его должностным лицом или работником), а также заказчик (его должностное лицо или работник) не имеет долговых или иных имущественных обязательств перед экспертом;
- не владеет ценными бумагами, акциями (долями участия, паями в уставных (складочных) капиталах) заказчика;
- не заинтересован в результатах исследований и решений, вытекающих из заключения экспертизы, с целью получения выгоды в виде денег, ценностей, иного имущества, услуг имущественного характера или имущественных прав для себя или третьих лиц.

### **Основание проведения государственной историко-культурной экспертизы**

1. Федеральный закон от 25.06.2002 № 73-ФЗ «Об объектах культурного наследия (памятниках истории и культуры) народов Российской Федерации» (в действующей редакции);
2. Положение о государственной историко-культурной экспертизе, утвержденное Постановлением Правительства РФ от 15.07.2009 № 569 и последующие дополнения к нему;
3. Письмо Комитета по сохранению культурного наследия от 23.12.2022 г. № 01-09-8820/2022-0-1.
4. Письмо Комитета по сохранению культурного наследия от 25.05.2023 г. № 01-09-2905/2023-0-1.
5. Договор № 2023/П6 от «30» августа 2023 г., заключенный между ООО «Поволжский археологический центр» и государственным экспертом В.Ю.Соболевым.

### **ЦЕЛЬ И ОБЪЕКТ ЭКСПЕРТИЗЫ**

**Цель экспертизы:** Определения наличия или отсутствия объектов культурного наследия, включенных в реестр, выявленных объектов культурного наследия либо объектов, обладающих признаками объекта культурного наследия на земельных участках, землях лесного фонда либо в границах водных объектов или их частей, подлежащих воздействию земляных, строительных, мелиоративных, хозяйственных работ, указанных в статье 30 Федерального закона №73-ФЗ работ по использованию лесов и иных работ в случае, если орган охраны объектов культурного наследия не имеет данных об отсутствии на указанных земельных участках, землях лесного фонда либо водных объектах или их частях объектов культурного наследия либо объектов, обладающих признаками объекта культурного наследия в соответствии со статьей 3 Федерального закона №73-ФЗ в границах земельного участка, расположенного по адресу «Межпоселковый газопровод до дер. Мякинкино – дер. Трусово Волховского района Ленинградской области».

**Объект экспертизы:** документация, за исключением научных отчетов о выполненных археологических полевых работах, содержащей результаты исследований, в соответствии с которыми определяется наличие или отсутствие выявленных объектов и объектов, обладающих признаками объекта культурного наследия, на земельных участках, подлежащих воздействию земляных, строительных, мелиоративных и (или) хозяйственных работ, предусмотренных статьей 25 Лесного кодекса Российской Федерации работ по использованию лесов (за исключением работ, указанных в пунктах 3, 4 и 7 части 1 статьи 25 Лесного кодекса Российской Федерации) и иных работ в границах земельного участка, расположенного по адресу «Межпоселковый газопровод до дер. Мякинкино – дер. Трусово Волховского района Ленинградской области».

#### **ПЕРЕЧЕНЬ ДОКУМЕНТОВ, ПРЕДСТАВЛЕННЫХ ЗАКАЗЧИКОМ**

- Копия Письма Комитета по сохранению культурного наследия от 23.12.2022 г. № 01-09-8820/2022-0-1.
- Копия Письма Комитета по сохранению культурного наследия от 25.05.2023 г. № 01-09-2905/2023-0-1.
- Письмо ООО "Поволжский Археологический центр" от 05.08.2023 г. № 195/8 об отсутствии ГПЗУ.
- Выписки из Единого государственного реестра недвижимости;
- Документация, содержащая результаты исследований о наличии или отсутствии объектов культурного наследия на территории, предназначенной для проектирования и размещения объекта «Межпоселковый газопровод до д. Мякинкино – д. Трусово Волховского района Ленинградской области».

#### **Перечень документов и материалов, привлекаемых при проведении экспертизы, а также использованной для нее специальной, технической и справочной литературы**

##### **Законодательная база**

- Федеральный закон от 25 июня 2002 г. № 73-ФЗ «Об объектах культурного наследия (памятниках истории и культуры) народов Российской Федерации»;

Федеральный закон от 22 октября 2014 г. № 315-ФЗ «О внесении изменений в Федеральный закон «Об объектах культурного наследия (памятниках истории и культуры) народов Российской Федерации» и отдельные законодательные акты Российской Федерации».

- Положение о государственной историко-культурной экспертизе, утвержденное постановлением Правительства РФ от 15.07.2009 № 569;

- Положение о порядке проведения археологических полевых работ (археологических раскопок и разведок) и составления научной отчетной документации, утвержденное Бюро отделения историко-филологических наук Института археологии Российской академии наук № 15 от 12 апреля 2023 года;

- Приказ Министерства культуры Российской Федерации от 1 сентября 2015 г. №2328 "Об утверждении перечня отдельных сведений об объектах археологического наследия, которые не подлежат опубликованию".

- Положение о едином государственном реестре объектов культурного наследия (памятников истории и культуры) народов Российской Федерации, утвержденное приказом Министерства культуры Российской Федерации от 30.10.2011 № 954.

Инструкция Министерства культуры «О порядке учета, обеспечения сохранности, использования и реставрации недвижимых памятников истории и культуры».

## Специальная, техническая и справочная литература

- Перечень «Выявленные объекты культурного наследия Ленинградской области» (<http://culture.lenobl.ru/departament>);
- План расположения обследованного земельного участка на Публичной кадастровой карте Росреестра (<https://pkk5.rosreestr.ru/>);
- Лапшин В.А. Археологическая карта Ленинградской области. Часть 1: Западные районы. – Л.: ЛО ВООПИК, 1990;
- Лапшин В.А. Археология Ленинградской области // Археологическая карта России / Под ред. А.В. Кашкина. Очерки археологии регионов. Кн. 1. – М.: ИА РАН, 2001. – С.238–276;
- Бранденбург Н.Е. Старая Ладога. СПб, 1896;
- Кирпичников А.Н. Ладога и Ладожская земля VIII-XIII вв. // Историко-археологическое изучение Древней Руси: Итоги и основные проблемы. Славяно-русские древности. Вып. I. Л., 1988;
- Неволин К.А. О пятинах и погостах новгородских в XVI в., с приложением карты (Из Записок Императорского русского географического общества, Кн. VIII). СПб.: Типография Имп. Акад. наук, 1853;
- Обзор имеющихся материалов по изучению Ленинградской области, составленный Б.А. Коишевским. – Архив ИИМК РАН. Ф. 2. 1929 г. Д. 250;
- Описание Санкт-Петербургской губернии по уездам и станам. СПб.: печатано в губернской типографии, 1838;
- Очерки исторической географии. Северо-Запад России. Славяне и финны / Под ред. А.С. Герда и Г.С. Лебедева. –СПб., 2001; 8
- Рябинин Е.А. Финно-угорские племена в составе Древней Руси. К истории славяно-финских культурных связей ( Историко-археологические очерки). – СПб.: Изд-во СПбГУ, 1997;
- Рябинин Е.А. Водская земля Великого Новгорода (Результаты археологических исследований 1971–991 гг.). – СПб.: «Дмитрий Буланин», 2001;
- Сергей Тихомиров). Карты Водской пятины и ее погостов. СПб. Типография М.Н. Акинфиева, 1905;
- Спицын А.А. Курганы Санкт-Петербургской губернии в раскопках Л.К. Ивановского (Мат-лы по археологии России. № 20). –СПб.: Типография Гл. Упр-я Уделов, 1896;
- *Jordeböcker över Ingermanland*: Писцовые книги Ижорской земли. Том I: годы 1618–1623. – СПб., 1859;
- Генеральная карта провинции Ингерманландии, которая показывает всю ее ситуацию, расположение всех церквей, усадеб, селений, болот, протяжение больших и малых дорог, а также озер, малых рек и ручьев, скопированной Его королевского величества Главным землемерным управлением в 1704 г., из Нарвы в 1703 году пересланная с замечанием Эриком Белингом о том, что согласно работе 1678 г. и при более поздних измерениях северная часть Нотеборгского лена была обновлена. Андерс Андерсин. [1704];
- Карта бывших губерний Иван-города, Яма, Копорья и Нэтеборга, составленная по масштабу 1/210 000 1827 года под присмотром Генерал-Майора Шуберта Генерально-го Штаба штабс-капитаном Бергенгеймом 1-м из материалов, найденных в Шведских архивах, показывающих разделение и состояние одного края в 1676 году. – СПб., 1827;
- Кирпичников А.Н., Сарабьянов В.Д. Старая Ладога — древняя столица Руси. СПб, 2013;
- Мильчик М.И. Старая Ладога. Очерк градостроительной истории. СПб., 2014.

- Карта района маневров в Санкт-Петербургской губернии. – СПб., 1913;
- Карта окружности Санкт-Петербурга, соч. Ал. Вилбрехт. – [СПб.], 1810.
- Карта Санкт-Петербургской губернии и прилегающих областей, на 40 верст от Санкт-Петербурга. Нарисована прапорщиком Соколовым 1 марта 1792 года;
- Кирилов И.К. Новая и достоверная всей Ингерманландии ланткарта, содержащая в себе города, крепости, заводы, мызы, деревни, мельницы, реки, озера и часть залива Финского и озера Ладожского... / Гравировал А. Ростовцев. –СПб., 1727;
- Одноверстная карта С.Петербургской губернии, масштаб 1 верста в 1 англ. дюйме. –СПб., 1890;
- Окрестности Ленинграда. Масштаб 1:126000. Издание Гос. Картографич. Института НТУ ВСНХ СССР. 1928 г.;
- РСФСР. Ленинград с окрестностями. Карта составлена и оформлена Научно-Редакционной Картосоставительской частью ГУГК при СНК СССР. Ответственные редакторы: Проселков В.П. и Кузьмин И.З. // Большой Советский атлас мира. Т. 2. – М., 1939;
- Топографическая карта окрестностей Санкт-Петербурга. –СПб., 1831;
- Топографическая карта частей Санкт-Петербургской и Выборгской губерний. – СПб., 1860;
- Трехверстная военно-топографическая карта Санкт-Петербургской губернии. – СПб., 1863. Старые карты России и мира онлайн [Электронные ресурсы]:
- Режим доступа: <http://www.etomesto.ru>
- Режим доступа: <http://www.retromap.ru/>

### **Сведения об обстоятельствах, повлиявших на процесс проведения и результаты экспертизы**

Обстоятельства, повлиявшие на процесс проведения и результаты экспертизы, отсутствуют.

### **СВЕДЕНИЯ О ПРОВЕДЕННЫХ ИССЛЕДОВАНИЯХ**

В процессе проведения экспертизы рассмотрена представленная Заказчиком документация, в соответствии с которой определяется наличие или отсутствие объектов археологического наследия или объектов, обладающих признаками объектов археологического наследия, на земельном участке, подлежащем воздействию земляных, строительных, мелиоративных и (или) хозяйственных работ в границах земельного участка, расположенного по адресу «Межпоселковый газопровод до д. Мякинкино – д. Трусово Волховского района Ленинградской области».

Экспертом проведен сравнительный анализ всего комплекса данных (документов, материалов, информации) по Объекту экспертизы, принятых от Заказчика, и оценка обоснованности изложенных выводов и предложений.

В документах, представленных для проведения экспертизы, несоответствий не выявлено. Объем представленной документации достаточен для подготовки заключения (акта) государственной историко-культурной экспертизы.

## **ФАКТЫ И СВЕДЕНИЯ, ВЫЯВЛЕННЫЕ И УСТАНОВЛЕННЫЕ В РЕЗУЛЬТАТЕ ПРОВЕДЕННЫХ ИССЛЕДОВАНИЙ**

Земельный участок, расположенный по адресу «Межпоселковый газопровод до дер. Мякинкино – дер. Трусово Волховского района Ленинградской области» находится в Староладожском сельском поселении Волховского муниципального района Ленинградской области, к северо-западу от дер. Старая Ладога (далее - Участок обследования). Она представляет собой узкую полосу длиной около 3.64 км и шириной от 18 до 23 м с отдельными уширениями.

Согласно письмам Комитета по сохранению культурного наследия Ленинградской области от 23.12.2022 г. № 01-09-8820/2022-0-1 и от 25.05.2023 г. № 01-09-2905/2023-0-1 в границах испрашиваемой территории объекты культурного наследия, включенные в Единый государственный реестр объектов культурного наследия (памятников истории и культуры) народов Российской Федерации, выявленные объекты культурного наследия, а также объекты, обладающие признаками объекта культурного наследия (в том числе археологического), отсутствуют. Сведениями об отсутствии на испрашиваемой территории объектов, обладающих признаками объекта археологического наследия, Комитет не располагает.

Испрашиваемая территория находится в непосредственной близости от выявленных объектов культурного наследия «Комплекс усадебных построек в Трусово» и «Парк усадьбы Норейко 3 га» по адресу: Ленинградская область, Волховский район, д. Трусово (акты постановки на учет от 15.03.1988 № 3-3 и от 21.09.1998 № 5/д соответственно).

Сведениями об отсутствии на Участке объектов археологического наследия и объектов, обладающих признаками объекта культурного (археологического) наследия, Комитет не располагает.

Археологическое обследование участка проводилось на основании Открытого листа № 2713-2023 (срок действия 20.07.2023-30.06.2024), выданного на имя к.и.н. С.В. Бельского. в строгом соответствии действующим законодательством, методика проведения обследования определена «Положением о порядке проведения археологических полевых работ и составления научной отчетной документации», утвержденным постановлением Бюро Отделения историко-филологических наук Российской Академии наук от 20 июня 2018 г. №32.

Прохождение трасса обследования спроектировано в направлении юго-восток - северо-запад, большая часть трассы проложена параллельно автодороге 41К-196, проходящей параллельно берегу р. Ладожка. Ближайшая к границе территории достопримечательного места «Поселение Старая Ладога» по адресу: Ленинградская область, Волховский район, с. Старая Ладога точка трассы обследования - ее юго-восточный конец - находится более чем в 800 м от поворотных точек 177 и 1778, таким образом, проектируемое строительство не окажет негативного влияния на отдельные объекты культурного наследия, находящиеся на территории Старой Ладоги и на достопримечательное место «Поселение Старая Ладога» в целом.

Местность в районе трассы обследования ровная, плоская. Трасса прохождения проектируемого объекта проложена по старым невозделываемым полям, используемым под покосы, вытянута в общем направлении с северо-запада на юго-восток. Описание трассы обследования в настоящем отчете ведется с северо-запада на юго-восток.

В ходе полевого обследования было проведено сплошное обследование участка, осмотрены обнажения естественного и рукотворного происхождения и заложено 4 разведочных археологических шурфа. После фиксации все шурфы были рекультивированы.

Во всех шурфах прослежена схожая стратиграфическая картина: под слоем пахоты (коричневый суглинок) открыт материк - плотный желтый суглинок.

Разведочной археологической шурфовкой пройдены все послеледниковые отложения, в которых потенциально можно было бы ожидать обнаружения объектов археологического наследия или объектов, обладающих признаками объектов археологического наследия

### **ОБОСНОВАНИЯ ВЫВОДА ЭКСПЕРТИЗЫ**

1. Изученная документация и привлеченные источники содержат полноценные сведения об испрашиваемом земельном участке и исчерпывающую информацию, необходимую для принятия решения о возможности проведения земляных, строительных, мелиоративных, хозяйственных работ, работ по использованию лесов (за исключением работ, указанных в пунктах 3, 4 и 7 части 1 статьи 25 Лесного кодекса Российской Федерации) и иных работ.

2. Территория участка обследования находится за пределами зон охраны объектов культурного наследия. В пределах участка обследования отсутствуют выявленные объекты культурного (археологического) наследия.

3. Визуальное обследование и заложенные разведочные археологические шурфы не выявили выявили в пределах участка обследования отсутствуют выявленные объекты культурного (археологического) наследия.

Таким образом, трасса проектируемого прохождения объекта «Межпоселковый газопровод до дер. Мякинкино – дер. Трусово Волховского района Ленинградской области» может быть использована для хозяйственного освоения.

## ВЫВОД ЭКСПЕРТИЗЫ

Экспертом сделан вывод о возможности (**положительное заключение**) проведения земляных, строительных, мелиоративных и (или) хозяйственных работ, предусмотренных статьей 25 Лесного кодекса Российской Федерации работ по использованию лесов и иных работ при определении отсутствия или наличия выявленных объектов археологического наследия на земельных участках, землях лесного фонда либо в границах водных объектов или их частей, подлежащих воздействию земляных, строительных, мелиоративных и (или) хозяйственных работ, предусмотренных статьей 25 Лесного кодекса Российской Федерации работ по использованию лесов и иных работ в границах земельного участка, расположенного по адресу «Межпоселковый газопровод до дер. Мякинкино – дер. Трусово Волховского района Ленинградской области»

  
В.Ю. Соболев

17 сентября 2023 г.

*Документ подписан усиленными квалифицированными электронными подписями в соответствии с п. 22 Положения о Государственной историко-культурной экспертизе, утвержденного постановлением Правительства от 15 июля 2009 г. № 569.*

### Перечень приложений к экспертизе:

**Приложение 1.** Копия Договора № 2023/П6 от «30» августа 2023 г., заключенного между ООО «Поволжский археологический центр» и государственным экспертом В.Ю.Соболевым.

**Приложение 2.** Копия документов об аттестации государственного эксперта;

**Приложение 3.** Копии документов, предоставленных Заказчиком:

- Копия Письма Комитета по сохранению культурного наследия от 23.12.2022 г. № 01-09-8820/2022-0-1.
- Копия Письма Комитета по сохранению культурного наследия от 25.05.2023 г. № 01-09-2905/2023-0-1.
- Письмо ООО "Поволжский Археологический центр" от 05.08.2023 г. № 195/8 об отсутствии ГПЗУ.
- Выписки из Единого государственного реестра недвижимости;
- Схема размещения объекта "Межпоселковый газопровод до д. Мякинкино - д. Трусово Волховского района Ленинградской области"
- Документация, содержащая результаты исследований о наличии или отсутствии объектов культурного наследия на территории, предназначенной для проектирования и размещения объекта «Межпоселковый газопровод до д. Мякинкино – д. Трусово Волховского района Ленинградской области».

## ***ПРИЛОЖЕНИЕ № 1***

к Акту государственной историко-культурной экспертизы документации, за исключением научных отчетов о выполненных археологических полевых работах, содержащей результаты исследований, в соответствии с которыми определяется наличие или отсутствие объектов археологического наследия или объектов, обладающих признаками объекта археологического наследия, на земельных участках, подлежащих воздействию земляных, строительных, мелиоративных и (или) хозяйственных работ, предусмотренных статьей 25 Лесного кодекса Российской Федерации работ по использованию лесов (за исключением работ, указанных в пунктах 3, 4 и 7 части 1 статьи 25 Лесного кодекса Российской Федерации) и иных работ в границах земельного участка, расположенного по адресу «Межпоселковый газопровод до дер. Мякинкино – дер. Трусово Волховского района Ленинградской области»

**КОПИЯ ДОГОВОРА № 2023/П6 от «30» августа 2023 г.**



## Договор 2023/П6

### на выполнение научно-исследовательских работ

г. Саратов

«30» августа 2023 г.

**Общество с ограниченной ответственностью «Поволжский археологический центр»**, именуемое в дальнейшем «Заказчик», в лице Директора **Жемкова Евгения Олеговича**, действующего на основании Устава, с одной стороны и **Гражданин Соболев Владислав Юрьевич**, именуемый в дальнейшем «Исполнитель/Самозанятый», с другой стороны, в дальнейшем, при указании отдельно, «Сторона», но совместно – «Стороны», заключили настоящий Договор о нижеследующем:

#### 1. Предмет договора

По настоящему Договору Заказчик поручает и оплачивает, а Исполнитель принимает на себя обязательства по проведению научно-исследовательских работ (далее – Работы) – проведение Государственной историко-культурной экспертизы на участках по титулам:

- «**Межпоселковый газопровод до дер. Мякинкино – дер. Трусово Волховского района Ленинградской области**», проходящего от дер. Трусово до дер. Мякинкино Волховского муниципального района Ленинградской области
- «**Межпоселковый газопровод п. Кирпичное - п. Кирилловское Выборгского района Ленинградской области**»

(далее – Объекты).

1.1. Результатом выполненных Работ является Акт государственной историко-культурной экспертизы (Акт ГИКЭ).

1.2. Требования к выполняемым Работам, определены Сторонами в Техническом задании (Приложение №1).

1.3. Научно-методические рекомендации к проведению работ определены в соответствии с:

Заказчик

Исполнитель

Страница 1



- Федеральным законом от 25.06.2002 г. №73-ФЗ «Об Объектах культурного наследия (памятниках истории и культуры) народов Российской Федерации, указаниями Министерства культуры РФ»;

- «Положением о порядке проведения археологических полевых работ и составления научной отчетной документации», утвержденным 27.11.2013 г. постановлением Бюро Отделения историко-филологических наук Российской академии наук, №85;

- другими нормативными актами и приказами Министерства культуры РФ;

## **2. Сроки выполнения Работ**

2.1. Срок выполнения Работ по настоящему Договору составляет до 30.09.2023 г., с правом досрочного выполнения Работ.

2.2. В случае наступления неблагоприятных метеорологических условий, отличных от обычных климатических условий в соответствующее время года, препятствующих выполнению Работ в установленные сроки (неблагоприятный период для проведения полевых работ, в соответствии со «Сборником цен на научно-проектные работы по памятникам истории и культуры СЦНПР-91 (утв. приказом Министерства культуры СССР от 5 ноября 1990 г. №321)», то Исполнитель вправе перенести дату начала Работ, а в случае если уже начал выполнение Работ, то приостановить, до восстановления нормальных погодных условий.

2.3. В случае невыполнения Заказчиком обязанности, предусмотренной п. 4.3.1 настоящего Договора, Исполнитель вправе приостановить начатые Работы, на срок до момента предоставления беспрепятственного доступа к Объектам, для выполнения Работ.

## **3. Стоимость Работ и порядок расчетов**

3.1. Стоимость работ по Договору составляет **239 000 (двести тридцать девять тысяч) рублей 00 коп. (Без НДС)**. Сумма Договора является твердой, включает все затраты Исполнителя, связанные с выполнением Работ по настоящему Договору.

3.2. Оплата Работ производится Заказчиком по безналичному расчету в следующем порядке:





3.3. Исполнитель уведомляет Заказчика о получении Открытого листа, и Заказчик в течение 3 (трех) рабочих дней, со дня получения уведомления, перечисляет на счет Исполнителя авансовый платеж, в размере 30% (тридцать процентов) от стоимости Договора, что составляет **71 700 (семьдесят одна тысяча семьсот) руб. 00 коп., без НДС.**

3.4. После подписания Акта приема-передачи выполненных Работ, Заказчик в течение 5 (пяти) рабочих дней осуществляет перевод денежных средств на счет Исполнителя в размере 70% (семьдесят процентов) от стоимости Договора, а именно в размере **167 300 (сто шестьдесят семь тысяч триста) руб. 00 коп., без НДС.**

3.5. Датой осуществления платежа Заказчиком и датой исполнения им соответствующего денежного обязательства считается дата поступления денежных средств на расчётный счет Исполнителя.

#### 4. Права и обязанности Сторон

4.1. Исполнитель обязуется:

4.1.1. Выполнять предусмотренные Договором Работы в полном соответствии с Техническим заданием, условиями Договора и в сроки, установленные пунктом 2.1 настоящего Договора.

4.1.2. Передать Заказчику результаты выполненных Работ;

4.1.3. Уведомить в течение 2 (двух) рабочих дней Заказчика, в случае наступления обстоятельств, указанных в п. 2.2, 2.3 Договора;

4.1.4. Предоставить информацию о ходе выполнения Работ, в случае обращения Заказчика;

4.1.5. Направить уведомление Заказчику о получении Открытого листа, в течение 3 (трех) рабочих дней, с момента его получения;

4.1.6. При выявлении недостатков в выполненной Работе, устранить их;

4.2. Исполнитель вправе:

4.2.1. Запросить у Заказчика необходимые документы, для надлежащего исполнения Работ;

4.2.2. Требовать от Заказчика своевременной и полной оплаты Работ по настоящему Договору;



4.2.3. Досрочно выполнить Работы по настоящему Договору, с уведомлением об этом Заказчика;

4.2.4. Привлечь третье лицо для исполнения обязательств по настоящему Договору, в том числе, для получения окончательных результатов Работ;

4.3. Заказчик обязуется:

4.3.1. Обеспечить Исполнителю беспрепятственный доступ Исполнителя к Объекту, для выполнения обязательств по настоящему Договору.

4.3.2. Предоставить все исходные данные, необходимые для выполнения работ, включая картографический материал, ситуационный план-схему, топографическую съемку участка, координаты участка обследования в формате WGS-84, письмо госоргана о наличии/отсутствии ОКН в зоне проведения работ, в течение 5 (пяти) рабочих дней, с момента заключения Договора:

4.3.3. Своевременно и полностью принять выполненные Работы;

4.3.4. Своевременно и полностью оплатить выполненные Работы, в соответствии с разделом 3 настоящего Договора;

4.4. Заказчик вправе:

4.4.1. Запрашивать информацию у Исполнителя о ходе выполнения Работ;

4.5. Исполнитель гарантирует Заказчику, что передаваемые по Договору результаты Работ не нарушают исключительных прав Исполнителя и третьих лиц.

## 5. Порядок сдачи и приемки Работ

5.1. По факту выполнения Работ в полном объеме Исполнитель в течение 3 (трех) рабочих дней направляет Заказчику акт приема-передачи выполненных Работ в 2 (двух) экземплярах с приложением к нему акта государственной историко-культурной экспертизы (Акт ГИКЭ). Работы сдаются только после выполнения всего объема, без промежуточных этапов.

5.2. Передача Заказчику оригинала акта приема-передачи выполненных Работ осуществляется Исполнителем нарочным либо направляются подписанные сканы акта приема-передачи выполненных Работ на Объекты и акт государственной историко-культурной экспертизы (Акт ГИКЭ), по электронной почте, после чего в течение 5 (пяти) рабочих дней Исполнитель обязан передать оригиналы документов нарочным Заказчику, либо направить заказным письмом с уведомлением, по местонахождению Заказчика.



5.3. При направлении сканов акта приема-передачи выполненных Работ, научно-технического отчета на Объекты, акта государственной историко-культурной экспертизы (Акт ГИКЭ), выданного на Объекты, посредством электронной почты, в срок, указанный в п. 2.1 Договора, Исполнитель считается своевременно исполнившим свои обязательства.

5.4. Заказчик в течение 5 (пяти) рабочих дней со дня получения Акта приема – передачи выполненных Работ обязан направить Исполнителю подписанный акт приема-передачи выполненных Работ или мотивированный отказ от подписания акта приема-передачи выполненных Работ.

5.5. В случае отказа Заказчика от подписания акта приема-передачи выполненных Работ, Сторонами в течение 5 (пяти) рабочих дней с даты получения Исполнителем мотивированного отказа составляется двухсторонний акт с перечнем необходимых доработок и сроков их проведения.

5.6. Стороны признают, что в случае, если по истечении 5 (пяти) рабочих дней с даты получения Заказчиком от Исполнителя документов, указанных в п. 5.1 настоящего Договора, Исполнителю не будет направлен подписанный со стороны Заказчика экземпляр акта приема-передачи выполненных Работ, либо мотивированный отказ от подписания такого акта, то Работы по настоящему Договору считаются принятыми Заказчиком.

5.7. Исполнитель вправе досрочно выполнить Работы и передать результат Заказчику, предварительно уведомив его об этом направив соответствующее уведомление посредством электронной почты.

## 6. Ответственность Сторон

6.1. За невыполнение или ненадлежащее выполнение обязательств по настоящему Договору Исполнитель и Заказчик несут ответственность в соответствии с настоящим Договором и действующим законодательством РФ.

6.2. В случае нарушения сроков выполнения работ, Заказчик вправе взыскать с Исполнителя пеню в размере 0,1% от стоимости невыполненных в срок работ за каждый день просрочки.

6.3. В случае нарушения сроков оплаты выполненных работ, Исполнитель вправе взыскать с Заказчика пеню в размере 0,01% от стоимости неоплаченных в срок работ за каждый день просрочки.





6.4. В случае нарушения обязательств третьими лицами, привлеченными Исполнителем для выполнения Работ по настоящему Договору, Исполнитель полностью несет ответственность перед Заказчиком за действия указанных третьих лиц.

6.5. Ни одна из Сторон не несет ответственность перед другой Стороной за неисполнение или ненадлежащее исполнение обязательств по настоящему Договору, обусловленное действием обстоятельств непреодолимой силы, то есть чрезвычайных и непредотвратимых при данных условиях, в том числе объявленной или фактической войны, гражданскими волнениями, эпидемиями, блокадами, эмбарго, пожарами, землетрясениями, наводнениями и другими стихийными бедствиями, а также изданием актов органов государственной и муниципальной власти.

6.6. При наступлении обстоятельств, предусмотренных п. 6.5 настоящего Договора, Сторона, для которой наступили такие обстоятельства, обязана уведомить другую Сторону в течение 7 (семи) календарных дней с момента наступления таких обстоятельств. Если указанные обстоятельства не прекращаются в течение 10 (десяти) календарных дней, то другая Сторона вправе отказаться от исполнения Договора, без возмещения причиненных убытков таким отказом.

6.7. Все разногласия, возникающие в результате исполнения настоящего Договора, Стороны обязуются решить в досудебном (претензионном) порядке.

6.8. Срок рассмотрения и ответа на претензию – 30 (тридцать) календарных дней с даты ее получения.

6.9. Сторона не вправе обратиться в суд за защитой нарушенных прав, не предприняв попытки урегулирования разногласия в досудебном (претензионном) порядке.

6.10. В случае если споры и разногласия не удалось разрешить в досудебном (претензионном) порядке, Сторона, чьи права и интересы нарушены, вправе обратиться в Арбитражный суд Саратовской области.

## 7. Заключительные положения



7.1. Стороны подтверждают, что направление информации, документов, уведомлений на адрес электронной почты, указанный в разделе «8.Реквизиты сторон» Договора, является надлежащим способом уведомления.


7.2. Стороны признают, что электронные сообщения, переписка, вложения в электронные письма являются надлежащими доказательствами и Стороны вправе ссылаться на них в суде.

7.3. Стороны не вправе отказаться от исполнения обязательств, предусмотренных настоящим Договором, за исключением случаев, прямо указанных в Договоре и предусмотренных законодательством РФ.

7.4. Приложение №1 к настоящему Договору является его неотъемлемой частью.

7.5. Изменения в настоящий Договор вносятся только письменным соглашением, подписанным обеими Сторонами.

7.6. Настоящий Договор составлен в двух экземплярах, по одному экземпляру для каждой Стороны. Получение экземпляра Договора, подтверждается подписью Стороны на другом экземпляре.



## 8. РЕКВИЗИТЫ СТОРОН

«Заказчик»:

ООО «Поволжский  
археологический центр»

Юридический адрес: 410017,  
Саратовская область, г. Саратов,  
ул. Садовая 2-я, д. 42/46, кв. 146  
ОГРН: 1166451066506  
ИНН: 6454107316,  
КПП: 645401001  
Тел.: +7 906 151-555-3  
Банковские реквизиты:  
р/с 40702810302500004795  
к/с 30101810745374525104  
ООО "Банк Точка"  
БИК: 044525104  
e-mail: archeo\_center@mail.ru

«Исполнитель/Самозанятый»:

Гражданин Соболев Владислав  
Юрьевич

Паспорт ХХХ ХХХХХХ выдан ТП  
№ХХ отдела УФМС России по  
Санкт-Петербургу и Ленинградской обл.  
в Хххххххххх р-не г. СПб ХХ.ХХ.ХХХ  
E-mail: [vlad.sobolev@mail.ru](mailto:vlad.sobolev@mail.ru)

«Заказчик»:

Директор  
ООО «Поволжский  
археологический центр»

«  
М.П.



Е.О. Жемков  
2023 г.

«Исполнитель/Самозанятый»:

Гражданин Соболев Владислав  
Юрьевич

«  
М.П.

В.Ю.Соболев  
2023 г.



**Приложение №1 к Договору 2023/П6  
на выполнение научно-исследовательских  
работ от «30» августа 2023 г.**

**ТЕХНИЧЕСКОЕ ЗАДАНИЕ**

1. **Заказчик:** Общество с ограниченной ответственностью «Поволжский археологический центр»
2. **Исполнитель/Самозанятый:** Самозанятый Соболев Владислав Юрьевич.
3. **Цель работы:** проведение Государственной историко-культурной экспертизы на участках по титулам:
  - «Межпоселковый газопровод до дер. Мякинкино – дер. Трусово Волховского района Ленинградской области», проходящего от дер. Трусово до дер. Мякинкино Волховского муниципального района Ленинградской области
  - «Межпоселковый газопровод п. Кирпичное - п. Кирилловское Выборгского района Ленинградской области»

(далее – Объекты).

4. **Место проведения работ:** Ленинградская область, Выборгский район, Волховский район.

5. **Состав работ:**

5.1. Ознакомление с заданием Заказчика, с представленной им документацией, графическими материалами.

5.2. Проведение историко-архивных и библиографических исследований, а также анализ данных предыдущих экспедиций и т. д.

– Акт государственной историко-культурной экспертизы (Акт ГИКЭ), выданный на Объекты (согласованный с Комитетом охраны ОКН Ленинградской области).

6. Вся документация предоставляется в электронном виде путем направления на электронную почту archeo\_center@mail.ru.

7. Стороны полностью согласовали объем Работ.

Заказчик



Исполнитель



Страница 9



«Заказчик»:

Директор  
ООО «Поволжский  
археологический центр»



Е.О. Жемков  
\_\_\_\_\_ 2023 г.

М.П.

«Исполнитель/Самозанятый»:

Гражданин Соболев Владислав Юрьевич

A handwritten signature in blue ink, appearing to read "В.Ю. Соболев".

В.Ю. Соболев  
« » \_\_\_\_\_ 2023 г.  
М.П.

## ***ПРИЛОЖЕНИЕ № 2***

к Акту государственной историко-культурной экспертизы документации, за исключением научных отчетов о выполненных археологических полевых работах, содержащей результаты исследований, в соответствии с которыми определяется наличие или отсутствие объектов археологического наследия или объектов, обладающих признаками объекта археологического наследия, на земельных участках, подлежащих воздействию земляных, строительных, мелиоративных и (или) хозяйственных работ, предусмотренных статьей 25 Лесного кодекса Российской Федерации работ по использованию лесов (за исключением работ, указанных в пунктах 3, 4 и 7 части 1 статьи 25 Лесного кодекса Российской Федерации) и иных работ в границах земельного участка, расположенного по адресу «Межпоселковый газопровод до дер. Мякинкино – дер. Трусово Волховского района Ленинградской области»

**КОПИЯ ДОКУМЕНТОВ ОБ АТТЕСТАЦИИ ГОСУДАРСТВЕННОГО ЭКСПЕРТА**



**МИНИСТЕРСТВО КУЛЬТУРЫ  
РОССИЙСКОЙ ФЕДЕРАЦИИ**

**ПРИКАЗ**

*от 9 ноября 2021 г.*

Москва

№ 1809

**Об аттестации экспертов по проведению государственной  
историко-культурной экспертизы**

В соответствии с Федеральным законом от 25 июня 2002 г. № 73-ФЗ «Об объектах культурного наследия (памятниках истории и культуры) народов Российской Федерации», пунктом 9 Положения о государственной историко-культурной экспертизе, утвержденного постановлением Правительства Российской Федерации от 15 июля 2009 г. № 569, Положением о порядке аттестации экспертов по проведению государственной историко-культурной экспертизы, утвержденным приказом Минкультуры России от 26 августа 2010 г. № 563 (в редакции приказа Минкультуры России от 17 октября 2011 г. № 1003), руководствуясь Положением об аттестационной комиссии Минкультуры России, утвержденным приказом Минкультуры России от 29 декабря 2011 г. № 1276, протоколами заседания аттестационной комиссии Министерства культуры Российской Федерации по аттестации экспертов по проведению государственной историко-культурной экспертизы от 26 октября 2021 г., от 27 октября 2021 г., п р и к а з ы в а ю:

1. Аттестовать экспертов по проведению государственной историко-культурной экспертизы согласно приложению к настоящему приказу.

2. Департаменту государственной охраны культурного наследия (Р.А.Рыбало) обеспечить размещение информации об аттестованных экспертах на официальном сайте Минкультуры России в сети Интернет.

3. Контроль за исполнением настоящего приказа оставляю за собой.

Первый заместитель Министра



С.Г.Обрывалин

Приложение  
к приказу Министерства культуры  
Российской Федерации  
от « 9 » кабале 2021 г.  
№ 1809

Аттестованные эксперты по проведению  
государственной историко-культурной экспертизы

№ п / п	Фамилия, имя, отчество соискателя	Решение о присвоении статуса аттестованного эксперта:
1.	Барашев Михаил Анатольевич	<ul style="list-style-type: none"> <li>- выявленные объекты культурного наследия в целях обоснования целесообразности включения данных объектов в реестр.</li> <li>- документы, обосновывающие включение объектов культурного наследия в реестр;</li> <li>- документы, обосновывающие изменение категории историко-культурного значения объекта культурного наследия.</li> </ul>
2.	Васютин Олег Иванович	<ul style="list-style-type: none"> <li>- выявленные объекты культурного наследия в целях обоснования целесообразности включения данных объектов в реестр.</li> <li>- документы, обосновывающие включение объектов культурного наследия в реестр;</li> <li>- проектная документация на проведение работ по сохранению объектов культурного наследия;</li> <li>документация или разделы документации, обосновывающие меры по обеспечению сохранности объекта культурного наследия, включенного в реестр, выявленного объекта культурного наследия либо объекта, обладающего признаками объекта культурного наследия, при проведении земляных, мелиоративных, хозяйственных работ, указанных в статье 30 Федерального закона от 25.06.2002 № 73-ФЗ «Об объектах культурного наследия (памятниках истории и культуры) народов Российской Федерации» (далее – Федеральный закон) работ по использованию лесов и иных работ в границах территории объекта культурного наследия либо на земельном участке, непосредственно связанном с земельным участком в границах территории объекта культурного наследия.</li> </ul>

		<p>хозяйственных работ, указанных в статье 30 Федерального закона работ по использованию лесов и иных работ в границах территории объекта культурного наследия либо на земельном участке, непосредственно связанном с земельным участком в границах территории объекта культурного наследия.</p>
28.	Соболев Владислав Юрьевич	<ul style="list-style-type: none"> <li>- выявленные объекты культурного наследия в целях обоснования целесообразности включения данных объектов в реестр;</li> <li>- документы, обосновывающие включение объектов культурного наследия в реестр;</li> <li>- документы, обосновывающие исключение объектов культурного наследия из реестра;</li> <li>- земли, подлежащие воздействию земляных, строительных, мелиоративных, хозяйственных работ, предусмотренных статьей 25 Лесного кодекса Российской Федерации работ по использованию лесов (за исключением работ, указанных в пунктах 3, 4 и 7 части 1 статьи 25 Лесного кодекса Российской Федерации) и иных работ, в случае, если указанные земли расположены в границах территорий, утвержденных в соответствии с пунктом 34.2 пункта 1 статьи 9 Федерального закона;</li> <li>- документация или разделы документации, обосновывающие меры по обеспечению сохранности объекта культурного наследия, включенного в реестр, выявленного объекта культурного наследия либо объекта, обладающего признаками объекта культурного наследия, при проведении земляных, мелиоративных, хозяйственных работ, указанных в статье 30 Федерального закона работ по использованию лесов и иных работ в границах территории объекта культурного наследия либо на земельном участке, непосредственно связанном с земельным участком в границах территории объекта культурного наследия;</li> <li>- документация, за исключением научных отчетов о выполненных археологических полевых работах, содержащая результаты исследований, в соответствии с которыми определяется наличие или отсутствие объектов, обладающих признаками объекта культурного наследия, на земельных участках, подлежащих воздействию земляных, строительных, мелиоративных, хозяйственных работ, указанных в статье 30 Федерального закона работ по использованию лесов и иных работ.</li> </ul>

### ***ПРИЛОЖЕНИЕ № 3***

к Акту государственной историко-культурной экспертизы документации, за исключением научных отчетов о выполненных археологических полевых работах, содержащей результаты исследований, в соответствии с которыми определяется наличие или отсутствие объектов археологического наследия или объектов, обладающих признаками объекта археологического наследия, на земельных участках, подлежащих воздействию земляных, строительных, мелиоративных и (или) хозяйственных работ, предусмотренных статьей 25 Лесного кодекса Российской Федерации работ по использованию лесов (за исключением работ, указанных в пунктах 3, 4 и 7 части 1 статьи 25 Лесного кодекса Российской Федерации) и иных работ в границах земельного участка, расположенного по адресу «Межпоселковый газопровод до дер. Мякинкино – дер. Трусово Волховского района Ленинградской области»

**КОПИИ ДОКУМЕНТОВ, ПРЕДОСТАВЛЕННЫХ ЗАКАЗЧИКОМ**





АДМИНИСТРАЦИЯ  
ЛЕНИНГРАДСКОЙ ОБЛАСТИ

КОМИТЕТ ПО СОХРАНЕНИЮ  
КУЛЬТУРНОГО НАСЛЕДИЯ  
ЛЕНИНГРАДСКОЙ ОБЛАСТИ

191311, Санкт-Петербург, ул. Смольного, д.3  
Тел./факс: 8 (812) 539-45-00  
E-mail: [okn@lenreg.ru](mailto:okn@lenreg.ru)

Директору ОП ООО «ИПИГАЗ» -  
Переработка в г. Краснодаре

**П.В. Яцынину**

23.12.2022 № 01-09-8820/2022-0-1

[info@ipigaz.ru](mailto:info@ipigaz.ru)

[Ekaterina.Semenova.V@ipigaz.ru](mailto:Ekaterina.Semenova.V@ipigaz.ru)

На № \_\_\_\_\_ от \_\_\_\_\_

**Информация о наличии или отсутствии  
объектов культурного наследия, включенных в единый государственный  
реестр объектов культурного наследия (памятников истории и культуры)  
народов Российской Федерации, и выявленных объектов культурного  
наследия на землях, подлежащих воздействию земляных, строительных,  
мелиоративных, хозяйственных работ, предусмотренных статьей 25  
Лесного кодекса Российской Федерации работ по использованию лесов  
(за исключением работ, указанных в пунктах 3, 4 и 7 части 1 статьи 25  
Лесного кодекса Российской Федерации) и иных работ**

На основании заявления от 23.11.2022 № б/н (вход. от 29.11.2022 № 01-09-8820/2022) в отношении территории под размещение объекта «Межпоселковый газопровод до д. Мякинкино – д. Трусово Волховского района Ленинградской области» в следующих кадастровых кварталах: 47:10:0305001 47:10:0323003, 47:10:0323001, 47:10:0323002, 47:10:03240102 (далее – Испрашиваемая территория, Газопровод), сообщаем:

1. Информация о наличии/отсутствии объектов культурного наследия, включенных в единый государственный реестр объектов культурного наследия (памятников истории и культуры) народов Российской Федерации (далее – реестр), выявленные объекты культурного наследия либо объекты, обладающие признаками объекта культурного наследия:

в границах Испрашиваемой территории отсутствуют объекты культурного наследия, включенные в единый государственный реестр объектов культурного наследия (памятников истории и культуры) народов Российской Федерации, выявленные объекты культурного наследия, включенные в Перечень выявленных объектов культурного наследия, расположенных на территории Ленинградской области.

Вместе с тем, сведениями об отсутствии в границах Испрашиваемой территории объектов археологического наследия и объектов, обладающих

признаками объекта археологического наследия, комитет по сохранению культурного наследия Ленинградской области (далее – Комитет) не располагает.

2. Информация о расположении/частичном расположении/либо отсутствии расположения земельного участка в границах защитных зон, в границах территорий объектов культурного наследия, включенных в реестр, в границах территорий выявленных объектов культурного наследия, в границах зон охраны объектов культурного наследия, включенных в реестр, в границах территорий исторических поселений, имеющих особое значение для истории и культуры Российской Федерации:

Испрашиваемая территория находится в непосредственной близости от выявленных объектов культурного наследия «Комплекс усадебных построек в Трусово» и «Парк усадьбы Норейко 3 га» по адресу: Ленинградская область, Волховский район, д. Трусово (акты постановления на учет от 15.03.1988 № 3-3 и от 21.09.1998 № 5/д соответственно). По результатам государственной историко-культурной экспертизы данные объекты будут включены в единый государственный реестр объектов культурного наследия (памятников истории и культуры) Российской Федерации как объект культурного наследия «Усадьба Богдановых – Рудсон: парк, хозяйственные постройки, вторая половина XIX – начало XX вв.», расположенного по адресу: Ленинградская область, Волховский муниципальный район, Староладожское сельское поселение, д. Трусово (далее – Акт ГИКЭ). Согласно Акту ГИКЭ предметом охраны являются: исторические дороги: местоположение, в том числе: центральная подъездная дорога – участок трассы 41К-196 (из д. Мякинкино в д. Трусово), аллея из средне- и старовозрастных деревьев ценных пород; местоположение (в южной части объекта, параллельно р. Елене). Аллея вырубке не подлежит.

2.1. Описание режимов использования земельного участка (ограничения, обременения):

испрашиваемая территория частично расположена в планируемых границах объекта культурного наследия, правовой режим которых регулируется земельным законодательством Российской Федерации и Федеральным законом от 25.06.2002 № 73-ФЗ «Об объектах культурного наследия (памятниках истории и культуры) народов Российской Федерации» (далее – Федеральный закон № 73-ФЗ).

3. Информация о наличии/отсутствии данных о проведенных историко-культурных исследованиях:

сведения о проведенных историко-культурных исследованиях в отношении Испрашиваемой территории отсутствуют.

4. Информация о необходимости/либо отсутствии необходимости проведения государственной историко-культурной экспертизы:

4.1. В соответствии с ст. 5.1, 28, 30, 31, 32, 36, 45.1 Федерального закона от 25.06.2002 № 73-ФЗ «Об объектах культурного наследия (памятниках истории и культуры) народов Российской Федерации» (далее – Федерального закона № 73-ФЗ) заказчик работ обязан:

- разработать в составе проектной документации раздел или проект об обеспечении сохранности объектов культурного наследия, включающий оценку воздействия проводимых работ на объект культурного наследия

(далее – документация, обосновывающая меры по обеспечению сохранности объектов культурного наследия);

- получить по документации, обосновывающей меры по обеспечению сохранности объектов культурного наследия заключение государственной историко-культурной экспертизы и представить его совместно с указанной документацией в Комитет на согласование;

- обеспечить реализацию согласованной Комитетом документации, обосновывающей меры по обеспечению сохранности объектов культурного наследия.

4.2. В целях определения наличия или отсутствия объектов археологического наследия либо объектов, обладающих признаками объекта археологического наследия, согласно ст.28 Федерального закона от 25.06.2002 № 73-ФЗ «Об объектах культурного наследия (памятников истории и культуры) народов Российской Федерации» (далее – Федеральный закон №73-ФЗ) на земельных участках, землях лесного фонда или в границах водных объектов или их частей, подлежащих воздействию земляных, строительных, мелиоративных, хозяйственных работ, проводится государственная историко-культурная экспертиза (до начала указанных работ).

В соответствии с п. 56 ст. 26 Федерального закона от 03.08.2018 № 342-ФЗ «О внесении изменений в градостроительный кодекс Российской Федерации и отдельные законодательные акты Российской Федерации» (далее – Федеральный закон № 342-ФЗ) до утверждения в соответствии с пп. 34.2, п. 1 ст. 9 Федерального закона № 73-ФЗ границ территорий, в отношении которых у федеральных органов государственной власти, органов государственной власти субъектов Российской Федерации и органов местного самоуправления, уполномоченных в области сохранения, использования, популяризации и государственной охраны объектов культурного наследия, имеются основания предполагать наличие на таких территориях объектов археологического наследия либо объектов, обладающих признаками объекта археологического наследия, государственная историко-культурная экспертиза проводится в соответствии с абзацем девятым ст. 28, абзацем третьим ст. 30, п. 3 ст. 31 Федерального закона № 73-ФЗ (в редакции, действовавшей до дня официального опубликования Федерального закона № 342-ФЗ).

Учитывая изложенное, Заказчик работ в соответствии со ст. 5.1, 28, 30, 31, 32, 36, 45.1 Федерального закона № 73-ФЗ, п.56 ст.26 Федерального закона № 342-ФЗ обязан:

- обеспечить проведение и финансирование государственной историко-культурной экспертизы земельного участка, подлежащего воздействию земляных, строительных, хозяйственных и иных работ, путем археологической разведки, в порядке, установленном ст. 45.1 Федерального закона № 73-ФЗ;

- представить в Комитет документацию, подготовленную на основании археологических полевых работ, содержащую результаты исследований, в соответствии с которыми определяется наличие или отсутствие объектов археологического наследия и объектов, обладающих признаками объекта археологического наследия, на земельном участке, подлежащем воздействию земляных, строительных, хозяйственных и иных работ, а также заключение

государственной историко-культурной экспертизы указанной документации (либо земельного участка).

В случае обнаружения в границах земельного участка, подлежащего воздействию земляных, строительных, хозяйственных и иных работ объектов, обладающих признаками объекта археологического наследия, и после принятия Комитетом решения о включении данного объекта в перечень выявленных объектов культурного наследия:

- разработать в составе проектной документации раздел об обеспечении сохранности выявленного объекта культурного наследия или о проведении спасательных археологических работ или проект обеспечения сохранности выявленного объекта культурного наследия либо план проведения спасательных археологических полевых работ, включающих оценку воздействия проводимых работ на указанный объект культурного наследия (далее документация или раздел документации, обосновывающий меры по обеспечению сохранности выявленного объекта культурного (археологического) наследия);


- получить по документации или разделу документации, обосновывающей меры по обеспечению сохранности выявленного объекта культурного наследия заключение государственной историко-культурной экспертизы и представить его совместно с указанной документацией в Комитет на согласование;

- обеспечить реализацию согласованной Комитетом документации, обосновывающей меры по обеспечению сохранности выявленного объекта культурного (археологического) наследия.

Дополнительная информация:

Порядок организации, проведения и рассмотрения заключения государственной историко-культурной экспертизы определен Положением о государственной историко-культурной экспертизе, утвержденным Постановлением Правительства Российской Федерации от 15.07.2009 № 569. Со списком аттестованных экспертов можно ознакомиться на официальном сайте Министерства культуры Российской Федерации: [mkrf.ru](http://mkrf.ru).

Заместитель  
председателя комитета



Г.Е. Лазарева



АДМИНИСТРАЦИЯ  
ЛЕНИНГРАДСКОЙ ОБЛАСТИ  
КОМИТЕТ ПО СОХРАНЕНИЮ  
КУЛЬТУРНОГО НАСЛЕДИЯ  
ЛЕНИНГРАДСКОЙ ОБЛАСТИ  
191311, Санкт-Петербург, ул. Смольного, д.3  
Тел./факс: 8 (812) 539-45-00  
E-mail: [okn@lenreg.ru](mailto:okn@lenreg.ru)

Директору ОП  
ООО «Институт прикладных  
исследований газовой  
промышленности»

С.В. Дурнову

25.05.2023 №01-09-2905/2023-0-1

На № \_\_\_\_\_ от \_\_\_\_\_

109428, Москва, проспект Рязанский,  
дом 22, корпус 2, этаж 7, пом. XIII,  
ком. 19

В ответ на Ваше обращение от 13.04.2023 № 10039-СРП/2023 (вх. от 14.04.2023 № 01-09-2905/2023), сообщаем следующее.

В соответствии с уточненной в указанном обращении информацией о границах проектируемого объекта «Межпоселковый газопровод до дер. Мякинкино – дер. Трусово Волховского района Ленинградской области» (далее – Объект), полоса отвода под строительство Объекта не пересекает территорию выявленных объектов культурного наследия «Комплекс усадебных построек в Трусово» и «Парк усадьбы Норейко, 3 га». При этом, границы полосы отвода находятся на расстоянии 10-20 метров от границ территории выявленного объекта культурного наследия «Комплекс усадебных построек в Трусово».

В связи с этим, для обеспечения сохранности указанного объекта культурного наследия, заказчику работ необходимо разработать в составе проектной документации раздел об обеспечении сохранности объекта культурного наследия регионального значения «Комплекс усадебных построек в Трусово» (далее – Комплекс) или проект обеспечения его сохранности, включающий оценку воздействия проводимых работ на указанный объект культурного наследия (далее - документация или раздел документации, обосновывающий меры по обеспечению сохранности объекта культурного наследия);

- получить по документации или разделу документации, обосновывающей меры по обеспечению сохранности Комплекса заключение государственной историко-культурной экспертизы и представить его совместно с указанной документацией в Комитет на согласование;

- обеспечить реализацию согласованной Комитетом документации, обосновывающей меры по обеспечению сохранности объекта культурного наследия.

Порядок организации, проведения и рассмотрения заключения государственной историко-культурной экспертизы определен Положением о государственной историко-культурной экспертизе, утвержденным Постановлением Правительства Российской Федерации от 15 июля 2009 года № 569. Со списком аттестованных экспертов можно ознакомиться на официальном сайте Министерства культуры Российской Федерации: [mkrf.ru](http://mkrf.ru).

Заместитель председателя  
комитета по сохранению  
культурного наследия

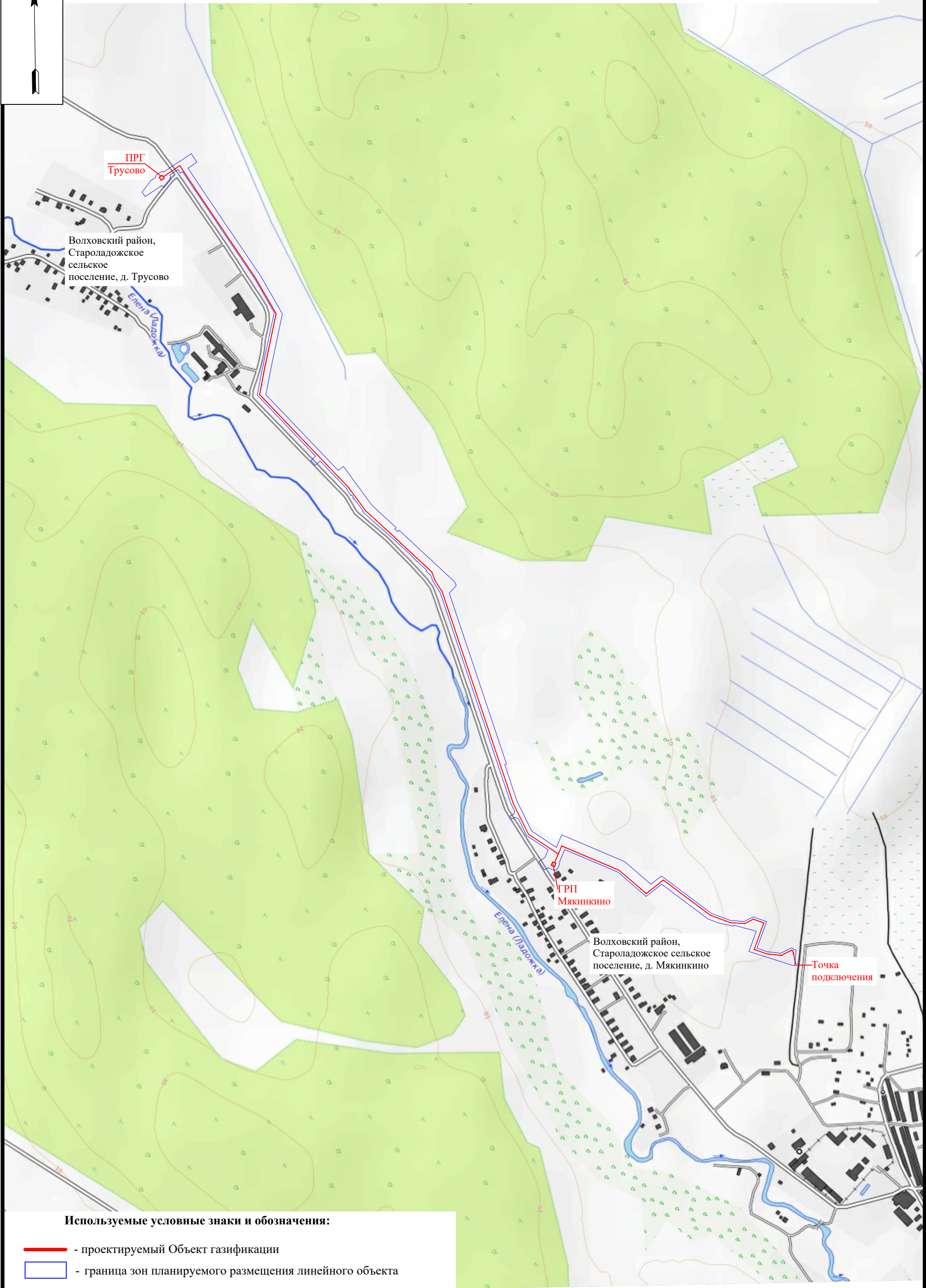


Г.Е. Лазарева



Схема размещения объекта "Межпоселковый газопровод до д. Мякинкино - д. Трусово  
Волховского района Ленинградской области"

С



ПРГ  
Трусово

Волховский район,  
Староладожское  
поселение, д. Трусово



Елена (Ладожка)

ГРП  
Мякинкино

Волховский район,  
Староладожское поселение, д. Мякинкино

Точка  
подключения

Используемые условные знаки и обозначения:

-  - проектируемый Объект газификации
-  - граница зон планируемого размещения линейного объекта

**Филиал публично-правовой компании "Роскадастр" по Ленинградской области**

полное наименование органа регистрации прав

Выписка из Единого государственного реестра недвижимости об объекте недвижимости

Сведения о характеристиках объекта недвижимости

На основании запроса от 24.08.2023, поступившего на рассмотрение 24.08.2023, сообщаем, что согласно записям Единого государственного реестра недвижимости:


Раздел 1 Лист 1

Земельный участок			
вид объекта недвижимости			

Лист № 1 раздела 1	Всего листов раздела 1: 2	Всего разделов: 8	Всего листов выписки: 13
--------------------	---------------------------	-------------------	--------------------------

25.08.2023г. № КУВИ-001/2023-194031920	
Кадастровый номер:	47:10:0000000:87
Номер кадастрового квартала:	47:10:0000000
Дата присвоения кадастрового номера:	24.02.2012

Ранее присвоенный государственный учетный номер:	данные отсутствуют
Местоположение:	Ленинградская область, Волховский район, Староладожское сельское поселение, ориентир: д. Мякинкино - за пределами участка
Площадь:	11496 +/- 938
Кадастровая стоимость, руб.:	52076.88
Кадастровые номера расположенных в пределах земельного участка объектов недвижимости:	данные отсутствуют
Кадастровые номера объектов недвижимости, из которых образован объект недвижимости:	47:10:0300000:18
Кадастровые номера образованных объектов недвижимости:	данные отсутствуют
Категория земель:	Земли сельскохозяйственного назначения
Виды разрешенного использования:	для сельскохозяйственного использования
Сведения о кадастровом инженеру:	данные отсутствуют
Сведения о лесах, водных объектах и об иных природных объектах, расположенных в пределах земельного участка:	данные отсутствуют
Сведения о том, что земельный участок полностью расположен в границах зоны с особыми условиями использования территории, территории объекта культурного наследия, публичного сервитута:	данные отсутствуют
Сведения о том, что земельный участок расположен в границах особой экономической зоны, территории опережающего социально-экономического развития, зоны территориального развития в Российской Федерации, игровой зоны:	данные отсутствуют

полное наименование должности	 ДОКУМЕНТ ПОДПИСАН ЭЛЕКТРОННОЙ ПОДПИСЬЮ	инициалы, фамилия
	Сертификат: 00ВВ056В7401СВ38D2В3576АСDC8425108 Владелец: ФЕДЕРАЛЬНАЯ СЛУЖБА ГОСУДАРСТВЕННОЙ РЕГИСТРАЦИИ, КАДАСТРА И КАРТОГРАФИИ Действителен: с 27.06.2023 по 19.09.2024	

Земельный участок			
вид объекта недвижимости			
Лист № 2 раздела 1	Всего листов раздела 1: 2	Всего разделов: 8	Всего листов выписки: 13
25.08.2023г. № КУВИ-001/2023-194031920			
Кадастровый номер:		47:10:0000000:87	
Сведения о том, что земельный участок расположен в границах особо охраняемой природной территории, охотничьих угодий, лесничеств:		данные отсутствуют	
Сведения о результатах проведения государственного земельного надзора:		данные отсутствуют	
Сведения о расположении земельного участка в границах территории, в отношении которой утвержден проект межевания территории:		данные отсутствуют	
Условный номер земельного участка:		данные отсутствуют	
Сведения о принятии акта и (или) заключении договора, предусматривающих предоставление в соответствии с земельным законодательством исполнительным органом государственным органом власти или органом местного самоуправления, находящегося в государственной или муниципальной собственности земельного участка для строительства наемного дома социального использования или наемного дома коммерческого использования:		данные отсутствуют	
Сведения о том, что земельный участок или земельные участки образованы на основании решения об изъятии земельного участка и (или) расположенного на нем объекта недвижимости для государственных или муниципальных нужд:		данные отсутствуют	
Сведения о том, что земельный участок образован из земель или земельного участка, государственная собственность на которые не разграничена:		данные отсутствуют	
Сведения о наличии земельного спора о местоположении границ земельных участков:		данные отсутствуют	
Статус записи об объекте недвижимости:		Сведения об объекте недвижимости имеют статус "актуальные"	
Особые отметки:		Сведения об ограничениях права на объект недвижимости, обременениях данного объекта, не зарегистрированных в реестре прав, ограничений прав и обременений недвижимого имущества: вид ограничения (обременения): прочие ограничения прав и обременения объекта недвижимости; срок действия не установлен.	
Получатель выписки:		Ильченко Екатерина Михайловна	

	ДОКУМЕНТ ПОДПИСАН ЭЛЕКТРОННОЙ ПОДПИСЬЮ	
Сертификат: 00BV056B7401CB38D2B3576ACDC8425108 Владелец: ФЕДЕРАЛЬНАЯ СЛУЖБА ГОСУДАРСТВЕННОЙ РЕГИСТРАЦИИ, КАДАСТРА И КАРТОГРАФИИ Действителен: с 27.06.2023 по 19.09.2024		инициалы, фамилия
полное наименование должности		



Выписка из Единого государственного реестра недвижимости об объекте недвижимости  
Сведения о зарегистрированных правах

Земельный участок			
вид объекта недвижимости			
Лист № 1 раздела 2	Всего листов раздела 2: 3	Всего разделов: 8	Всего листов выписки: 13
25.08.2023г. № КУВИ-001/2023-194031920			
Кадастровый номер:		47:10:0000000:87	
1	Правообладатель (правообладатели):	1.1	Акционерное общество "Волховское", ИНН: 4718000935
	Сведения о возможности предоставления третьим лицам персональных данных физического лица:	1.1.1	данные отсутствуют
2	Вид, номер, дата и время государственной регистрации права:	2.1	Собственность 47-47-10/031/2012-005 15.06.2012 00:00:00
3	Сведения об осуществлении государственной регистрации сделки, права без необходимого в силу закона согласия третьего лица, органа:	3.1	данные отсутствуют
4	Ограничение прав и обременение объекта недвижимости:		
4.1	вид:	Прочие ограничения прав и обременения объекта недвижимости	
	дата государственной регистрации:	15.06.2012 00:00:00	
	номер государственной регистрации:	47-47-10/031/2012-005	
	срок, на который установлены ограничение прав и обременение объекта недвижимости:	данные отсутствуют	
	лицо, в пользу которого установлены ограничение прав и обременение объекта недвижимости:	данные о правообладателе отсутствуют	
	сведения о возможности предоставления третьим лицам персональных данных физического лица	данные отсутствуют	
	основание государственной регистрации:	Кадастровый паспорт земельного участка (Выписка из государственного кадастра недвижимости), № 47/201/12-25241, выдан 24.02.2012, Филиал ФГБУ "Федеральная кадастровая палата Росреестра" по Ленинградской области. Межрайонный отдел №2	
	сведения об осуществлении государственной регистрации сделки, права, ограничения права без необходимого в силу закона согласия третьего лица, органа:	данные отсутствуют	
	сведения об управляющем залогом и о договоре управления залогом, если такой договор заключен для управления ипотекой:	данные отсутствуют	



ДОКУМЕНТ ПОДПИСАН  
ЭЛЕКТРОННОЙ ПОДПИСЬЮ

Сертификат: 00BV056B7401CB38D2B3576ACDC8425108

Владелец: ФЕДЕРАЛЬНАЯ СЛУЖБА ГОСУДАРСТВЕННОЙ  
РЕГИСТРАЦИИ, КАДАСТРА И КАРТОГРАФИИ  
Действителен: с 27.06.2023 по 19.09.2024

полное наименование должности

инициалы, фамилия

Земельный участок		
вид объекта недвижимости		
Лист № 2 раздела 2	Всего листов раздела 2: 3	Всего разделов: 8
Всего листов выписки: 13		
25.08.2023г. № КУВИ-001/2023-194031920		
Кадастровый номер:		47:10:0000000:87
	сведения о депозитарии, который осуществляет хранение бездвиженной документарной закладной или электронной закладной:	
	ведения о внесении изменений или дополнений в регистрационную запись об ипотеке:	
5	Договоры участия в долевом строительстве:	не зарегистрировано
6	Заявленные в судебном порядке права требования:	данные отсутствуют
7	Сведения о возможности предоставления третьим лицам персональных данных физического лица	данные отсутствуют
8	Сведения о возражении в отношении зарегистрированного права:	данные отсутствуют
9	Сведения о наличии решения об изъятии объекта недвижимости для государственных и муниципальных нужд:	данные отсутствуют
10	Сведения о невозможности государственной регистрации без личного участия правообладателя или его законного представителя:	данные отсутствуют
11	Правопритязания и сведения о наличии поступивших, но не рассмотренных заявлений о проведении государственной регистрации права (перехода, прекращения права), ограничения права или обременения объекта недвижимости, сделки в отношении объекта недвижимости:	отсутствуют

полное наименование должности	 <p>ДОКУМЕНТ ПОДПИСАН ЭЛЕКТРОННОЙ ПОДПИСЬЮ</p> <p>Сертификат: 00ВВ056В7401СВ38D2В3576АСDC8425108</p> <p>Владелец: ФЕДЕРАЛЬНАЯ СЛУЖБА ГОСУДАРСТВЕННОЙ РЕГИСТРАЦИИ, КАДАСТРА И КАРТОГРАФИИ</p> <p>Действителен: с 27.06.2023 по 19.09.2024</p>	инициалы, фамилия

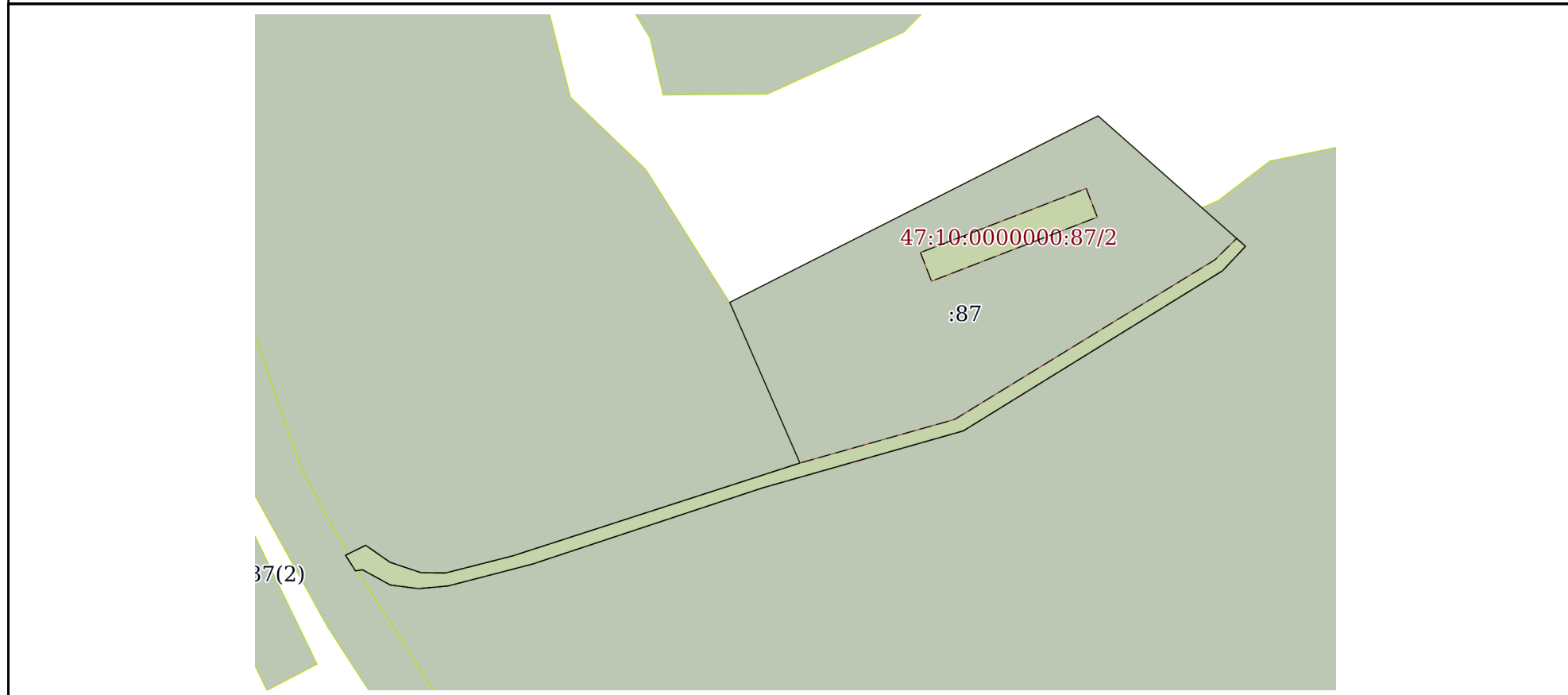
Земельный участок			
вид объекта недвижимости			
Лист № 3 раздела 2	Всего листов раздела 2: 3	Всего разделов: 8	Всего листов выписки: 13
25.08.2023г. № КУВИ-001/2023-194031920			
Кадастровый номер:		47:10:0000000:87	
11	Сведения о невозможности государственной регистрации перехода, прекращения, ограничения права на земельный участок из земель сельскохозяйственного назначения:	данные отсутствуют	

полное наименование должности	 ДОКУМЕНТ ПОДПИСАН ЭЛЕКТРОННОЙ ПОДПИСЬЮ Сертификат: 00ВВ056В7401СВ38D2В3576АСDС8425108 Владелец: ФЕДЕРАЛЬНАЯ СЛУЖБА ГОСУДАРСТВЕННОЙ РЕГИСТРАЦИИ, КАДАСТРА И КАРТОГРАФИИ Действителен: с 27.06.2023 по 19.09.2024	инициалы, фамилия
		37

Выписка из Единого государственного реестра недвижимости об объекте недвижимости  
Описание местоположения земельного участка

Земельный участок			
вид объекта недвижимости			
Лист № 1 раздела 3	Всего листов раздела 3: 1	Всего разделов: 8	Всего листов выписки: 13
25.08.2023г. № КУВИ-001/2023-194031920			
Кадастровый номер:		47:10:0000000:87	

План (чертеж, схема) земельного участка



Масштаб 1:2000	Условные обозначения:	
----------------	-----------------------	--

полное наименование должности	 ДОКУМЕНТ ПОДПИСАН ЭЛЕКТРОННОЙ ПОДПИСЬЮ	инициалы, фамилия
	Сертификат: 00ВВ056В7401СВ38D2В3576АСDC8425108 Владелец: ФЕДЕРАЛЬНАЯ СЛУЖБА ГОСУДАРСТВЕННОЙ РЕГИСТРАЦИИ, КАДАСТРА И КАРТОГРАФИИ Действителен: с 27.06.2023 по 19.09.2024	

## Выписка из Единого государственного реестра недвижимости об объекте недвижимости

## Описание местоположения земельного участка

Земельный участок			
вид объекта недвижимости			
Лист № 1 раздела 3.1	Всего листов раздела 3.1: 1	Всего разделов: 8	Всего листов выписки: 13
25.08.2023г. № КУВИ-001/2023-194031920			
Кадастровый номер:		47:10:0000000:87	

Описание местоположения границ земельного участка							
№ п/п	Номер точки		Дирекционный угол	Горизонтальное проложение, м	Описание закрепления на местности	Кадастровые номера смежных участков	Сведения об адресах правообладателей смежных земельных участков
	начальная	конечная					
1	2	3	4	5	6	7	8
1	1.1.1	1.1.2	63°8.0'	139.34	данные отсутствуют	данные отсутствуют	данные отсутствуют
2	1.1.2	1.1.3	131°30.6'	66.45	данные отсутствуют	данные отсутствуют	данные отсутствуют
3	1.1.3	1.1.4	223°12.6'	11.32	данные отсутствуют	47:10:0000000:24765(4)	адрес отсутствует
4	1.1.4	1.1.5	238°17.5'	102.85	данные отсутствуют	47:10:0000000:24765(4)	адрес отсутствует
5	1.1.5	1.1.6	254°8.1'	70.53	данные отсутствуют	47:10:0000000:24765(4)	адрес отсутствует
6	1.1.6	1.1.7	251°40.0'	81.58	данные отсутствуют	47:10:0000000:24765(4)	адрес отсутствует
7	1.1.7	1.1.8	255°26.4'	29.48	данные отсутствуют	47:10:0000000:24765(4)	адрес отсутствует
8	1.1.8	1.1.9	264°44.6'	10.04	данные отсутствуют	47:10:0000000:24765(4)	адрес отсутствует
9	1.1.9	1.1.10	277°21.2'	9.61	данные отсутствуют	47:10:0000000:24765(4)	адрес отсутствует
10	1.1.10	1.1.11	298°38.7'	10.72	данные отсутствуют	47:10:0000000:24765(4)	адрес отсутствует
11	1.1.11	1.1.12	261°33.8'	2.39	данные отсутствуют	47:10:0000000:24765(4)	адрес отсутствует
12	1.1.12	1.1.13	327°21.2'	6.25	данные отсутствуют	47:10:0000000:23567	адрес отсутствует
13	1.1.13	1.1.14	63°46.3'	7.6	данные отсутствуют	47:10:0000000:24765(3)	адрес отсутствует
14	1.1.14	1.1.15	124°58.4'	10.03	данные отсутствуют	47:10:0000000:24765(3)	адрес отсутствует
15	1.1.15	1.1.16	108°31.0'	10.99	данные отсутствуют	47:10:0000000:24765(3)	адрес отсутствует
16	1.1.16	1.1.17	90°37.0'	8.37	данные отсутствуют	47:10:0000000:24765(3)	адрес отсутствует
17	1.1.17	1.1.18	75°42.2'	23.45	данные отсутствуют	47:10:0000000:24765(3)	адрес отсутствует
18	1.1.18	1.1.19	72°4.7'	101.75	данные отсутствуют	47:10:0000000:24765(3)	адрес отсутствует
19	1.1.19	1.1.1	336°24.4'	59.19	данные отсутствуют	47:10:0000000:24765(3)	адрес отсутствует



ДОКУМЕНТ ПОДПИСАН  
ЭЛЕКТРОННОЙ ПОДПИСЬЮ

Сертификат: 00BV056B7401CB38D2B3576ACDC8425108

Владелец: ФЕДЕРАЛЬНАЯ СЛУЖБА ГОСУДАРСТВЕННОЙ  
РЕГИСТРАЦИИ, КАДАСТРА И КАРТОГРАФИИ  
Действителен: с 27.06.2023 по 19.09.2024

полное наименование должности

инициалы, фамилия

## Выписка из Единого государственного реестра недвижимости об объекте недвижимости

## Описание местоположения земельного участка

Земельный участок			
вид объекта недвижимости			
Лист № 1 раздела 3.2	Всего листов раздела 3.2: 1	Всего разделов: 8	Всего листов выписки: 13
25.08.2023г. № КУВИ-001/2023-194031920			
Кадастровый номер:		47:10:0000000:87	

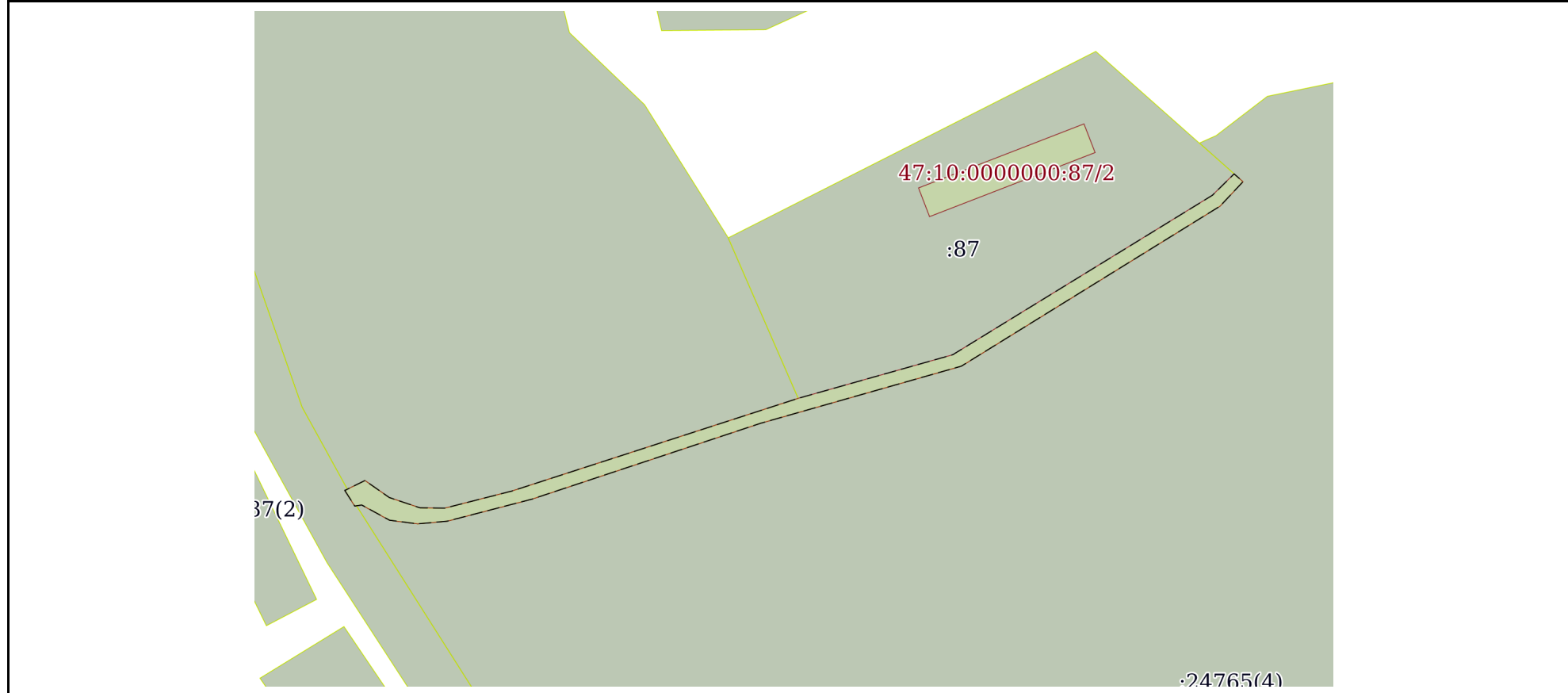
Сведения о характерных точках границы земельного участка				
Система координат МСК 47 зона 2				
Номер точки	Координаты, м		Описание закрепления на местности	Средняя квадратичная погрешность определения координат характерных точек границ земельного участка, м
	X	Y		
1	2	3	4	5
1	445629.04	2323529.12	Закрепление отсутствует	0.2
2	445692.01	2323653.42	Закрепление отсутствует	0.2
3	445647.97	2323703.18	Закрепление отсутствует	0.2
4	445639.72	2323695.43	Закрепление отсутствует	0.2
5	445585.66	2323607.93	Закрепление отсутствует	0.2
6	445566.38	2323540.09	Закрепление отсутствует	0.2
7	445540.72	2323462.65	Закрепление отсутствует	0.2
8	445533.31	2323434.12	Закрепление отсутствует	0.2
9	445532.39	2323424.12	Закрепление отсутствует	0.2
10	445533.62	2323414.59	Закрепление отсутствует	0.2
11	445538.76	2323405.18	Закрепление отсутствует	0.2
12	445538.41	2323402.82	Закрепление отсутствует	0.2
13	445543.67	2323399.45	Закрепление отсутствует	0.2
14	445547.03	2323406.27	Закрепление отсутствует	0.2
15	445541.28	2323414.49	Закрепление отсутствует	0.2
16	445537.79	2323424.91	Закрепление отсутствует	0.2
17	445537.7	2323433.28	Закрепление отсутствует	0.2
18	445543.49	2323456	Закрепление отсутствует	0.2
19	445574.8	2323552.81	Закрепление отсутствует	0.2
1	445629.04	2323529.12	Закрепление отсутствует	0.2

 ДОКУМЕНТ ПОДПИСАН ЭЛЕКТРОННОЙ ПОДПИСЬЮ Сертификат: 00ВВ056В7401СВ38D2В3576АСDС8425108 Владелец: ФЕДЕРАЛЬНАЯ СЛУЖБА ГОСУДАРСТВЕННОЙ РЕГИСТРАЦИИ, КАДАСТРА И КАРТОГРАФИИ Действителен: с 27.06.2023 по 19.09.2024	инициалы, фамилия
полное наименование должности	

Выписка из Единого государственного реестра недвижимости об объекте недвижимости  
Сведения о частях земельного участка

Земельный участок			
вид объекта недвижимости			
Лист № 1 раздела 4	Всего листов раздела 4: 2	Всего разделов: 8	Всего листов выписки: 13
25.08.2023г. № КУВИ-001/2023-194031920			
Кадастровый номер:		47:10:0000000:87	

План (чертеж, схема) части земельного участка | Учетный номер части: 47:10:0000000:87/1



Масштаб 1:2000 | Условные обозначения:

полное наименование должности	 ДОКУМЕНТ ПОДПИСАН ЭЛЕКТРОННОЙ ПОДПИСЬЮ	инициалы, фамилия
	Сертификат: 00ВВ056В7401СВ38D2В3576АСDС8425108 Владелец: ФЕДЕРАЛЬНАЯ СЛУЖБА ГОСУДАРСТВЕННОЙ РЕГИСТРАЦИИ, КАДАСТРА И КАРТОГРАФИИ Действителен: с 27.06.2023 по 19.09.2024	

Земельный участок

вид объекта недвижимости

Лист № 2 раздела 4

Всего листов раздела 4: 2

Всего разделов: 8

Всего листов выписки: 13

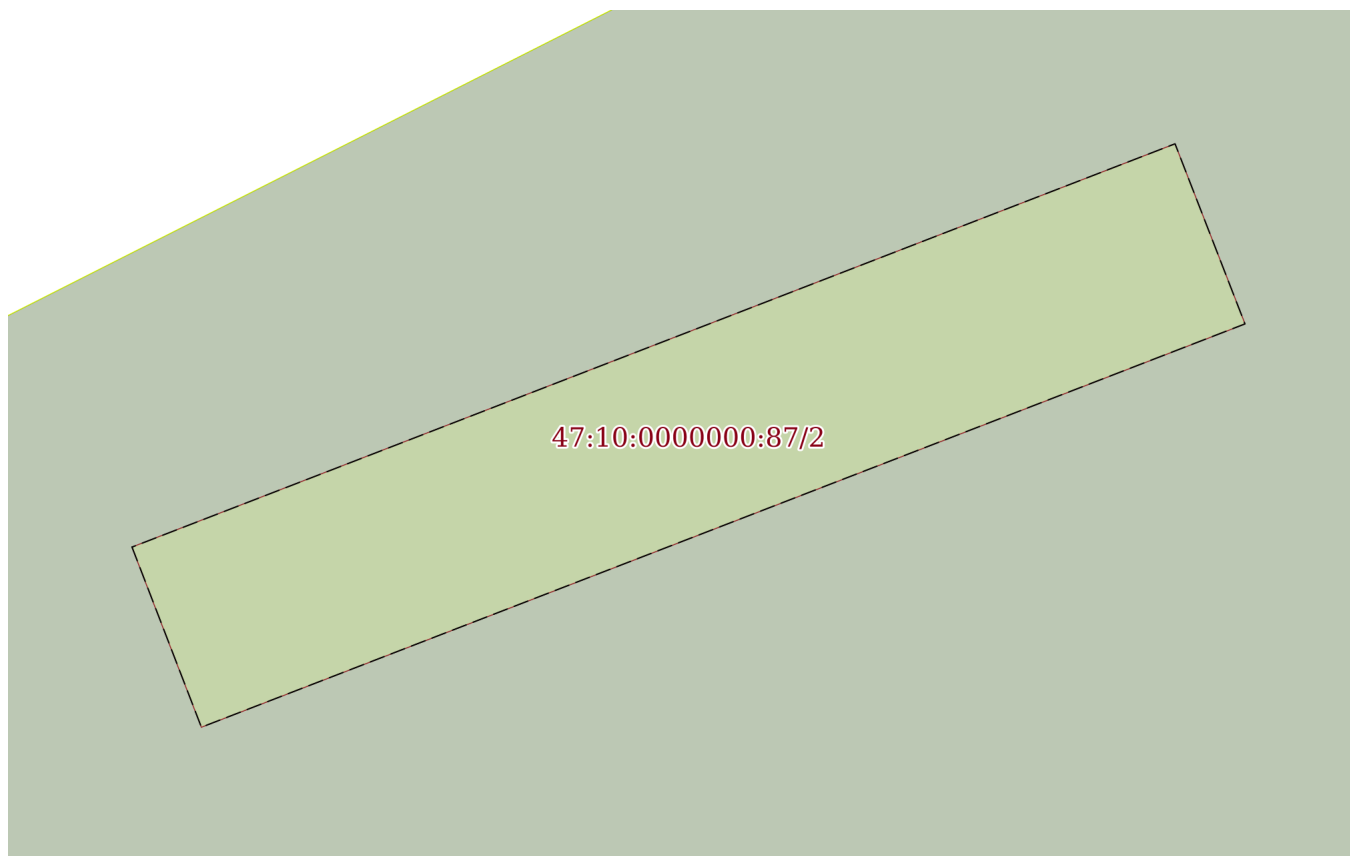
25.08.2023г. № КУВИ-001/2023-194031920

Кадастровый номер:

47:10:0000000:87

План (чертеж, схема) части земельного участка

Учетный номер части: 47:10:0000000:87/2



Масштаб 1:400

Условные обозначения:

ДОКУМЕНТ ПОДПИСАН  
ЭЛЕКТРОННОЙ ПОДПИСЬЮ

Сертификат: 00ВВ056В7401СВ38D2В3576АСDC8425108

Владелец: ФЕДЕРАЛЬНАЯ СЛУЖБА ГОСУДАРСТВЕННОЙ  
РЕГИСТРАЦИИ, КАДАСТРА И КАРТОГРАФИИ  
Действителен: с 27.06.2023 по 19.09.2024

полное наименование должности

инициалы, фамилия



Выписка из Единого государственного реестра недвижимости об объекте недвижимости  
Сведения о частях земельного участка

Земельный участок		
вид объекта недвижимости		
Лист № 1 раздела 4.1	Всего листов раздела 4.1: 1	Всего разделов: 8
Всего листов выписки: 13		
25.08.2023г. № КУВИ-001/2023-194031920		
Кадастровый номер:		47:10:0000000:87
Учетный номер части	Площадь, м2	Содержание ограничения в использовании или ограничения права на объект недвижимости или обременения объекта недвижимости
1	2	3
47:10:0000000:87/1	1543	вид ограничения (обременения): прочие ограничения прав и обременения объекта недвижимости; Срок действия: не установлен; Содержание ограничения (обременения): Право прохода и проезда по земельному участку
47:10:0000000:87/2	621	данные отсутствуют

полное наименование должности	 ДОКУМЕНТ ПОДПИСАН ЭЛЕКТРОННОЙ ПОДПИСЬЮ Сертификат: 00BV056B7401CB38D2B3576ACDC8425108 Владелец: ФЕДЕРАЛЬНАЯ СЛУЖБА ГОСУДАРСТВЕННОЙ РЕГИСТРАЦИИ, КАДАСТРА И КАРТОГРАФИИ Действителен: с 27.06.2023 по 19.09.2024	инициалы, фамилия

## Выписка из Единого государственного реестра недвижимости об объекте недвижимости

## Сведения о частях земельного участка

Земельный участок			
вид объекта недвижимости			
Лист № 1 раздела 4.2	Всего листов раздела 4.2: 2	Всего разделов: 8	Всего листов выписки: 13
25.08.2023г. № КУВИ-001/2023-194031920			
Кадастровый номер:		47:10:0000000:87	

Сведения о характерных точках границы части (частей) земельного участка				
Учетный номер части: 47:10:0000000:87/1				
Система координат МСК 47 зона 2				
Номер точки	Координаты, м		Описание закрепления на местности	Средняя квадратичная погрешность определения координат характерных точек границ земельного участка, м
	X	Y		
1	2	3	4	5
1	445543.67	2323399.45	Закрепление отсутствует	0.2
2	445547.03	2323406.27	Закрепление отсутствует	0.2
3	445541.28	2323414.49	Закрепление отсутствует	0.2
4	445537.79	2323424.91	Закрепление отсутствует	0.2
5	445537.7	2323433.28	Закрепление отсутствует	0.2
6	445543.49	2323456	Закрепление отсутствует	0.2
7	445574.8	2323552.81	Закрепление отсутствует	0.2
8	445589.51	2323605.01	Закрепление отсутствует	0.2
9	445643.4	2323692.85	Закрепление отсутствует	0.2
10	445650.61	2323700.18	Закрепление отсутствует	0.2
11	445647.97	2323703.18	Закрепление отсутствует	0.2
12	445639.72	2323695.43	Закрепление отсутствует	0.2
13	445585.66	2323607.93	Закрепление отсутствует	0.2
14	445566.38	2323540.09	Закрепление отсутствует	0.2
15	445540.72	2323462.65	Закрепление отсутствует	0.2
16	445533.31	2323434.12	Закрепление отсутствует	0.2
17	445532.39	2323424.12	Закрепление отсутствует	0.2
18	445533.62	2323414.59	Закрепление отсутствует	0.2
19	445538.76	2323405.18	Закрепление отсутствует	0.2
20	445538.41	2323402.82	Закрепление отсутствует	0.2
1	445543.67	2323399.45	Закрепление отсутствует	0.2



ДОКУМЕНТ ПОДПИСАН  
ЭЛЕКТРОННОЙ ПОДПИСЬЮ

Сертификат: 00BV056B7401CB38D2B3576ACDC8425108

Владелец: ФЕДЕРАЛЬНАЯ СЛУЖБА ГОСУДАРСТВЕННОЙ  
РЕГИСТРАЦИИ, КАДАСТРА И КАРТОГРАФИИ  
Действителен: с 27.06.2023 по 19.09.2024

полное наименование должности

инициалы, фамилия

Земельный участок				
вид объекта недвижимости				
Лист № 2 раздела 4.2		Всего листов раздела 4.2: 2		Всего разделов: 8
25.08.2023г. № КУВИ-001/2023-194031920				
Кадастровый номер:			47:10:0000000:87	
Сведения о характерных точках границы части (частей) земельного участка				
Учетный номер части: 47:10:0000000:87/2				
Система координат МСК 47 зона 2				
Номер точки	Координаты, м		Описание закрепления на местности	Средняя квадратичная погрешность определения координат характерных точек границ земельного участка, м
	X	Y		
1	2	3	4	5
1	445645.86	2323593.49	Закрепление отсутствует	0.2
2	445667.49	2323649.41	Закрепление отсутствует	0.2
3	445657.83	2323653.16	Закрепление отсутствует	0.2
4	445636.2	2323597.21	Закрепление отсутствует	0.2
1	445645.86	2323593.49	Закрепление отсутствует	0.2



ДОКУМЕНТ ПОДПИСАН  
ЭЛЕКТРОННОЙ ПОДПИСЬЮ

Сертификат: 00BV056B7401CB38D2B3576ACDC8425108

Владелец: ФЕДЕРАЛЬНАЯ СЛУЖБА ГОСУДАРСТВЕННОЙ  
РЕГИСТРАЦИИ, КАДАСТРА И КАРТОГРАФИИ  
Действителен: с 27.06.2023 по 19.09.2024

полное наименование должности

инициалы, фамилия

**Филиал публично-правовой компании "Роскадастр" по Ленинградской области**

полное наименование органа регистрации прав

Выписка из Единого государственного реестра недвижимости об объекте недвижимости

Сведения о характеристиках объекта недвижимости

На основании запроса от 24.08.2023, поступившего на рассмотрение 24.08.2023, сообщаем, что согласно записям Единого государственного реестра недвижимости:

Раздел 1 Лист 1

Земельный участок			
вид объекта недвижимости			

Лист № 1 раздела 1	Всего листов раздела 1: 5	Всего разделов: 8	Всего листов выписки: 65
--------------------	---------------------------	-------------------	--------------------------

25.08.2023г. № КУВИ-001/2023-194031914	
Кадастровый номер:	47:10:0000000:23567
Номер кадастрового квартала:	47:10:0000000
Дата присвоения кадастрового номера:	29.08.2014

Ранее присвоенный государственный учетный номер:	данные отсутствуют
Местоположение:	Ленинградская область, Волховский район, Староладожское сельское, автодорога "Старая Ладога - Трусово"
Площадь:	98239 +/- 549
Кадастровая стоимость, руб.:	5551485.89
Кадастровые номера расположенных в пределах земельного участка объектов недвижимости:	47:10:0000000:23602, 47:10:0000000:23723, 47:10:0000000:23870, 47:10:0000000:24296, 47:10:0323001:211, 47:00:0000000:40039, 47:10:0000000:14518
Кадастровые номера объектов недвижимости, из которых образован объект недвижимости:	47:10:0000000:6601
Кадастровые номера образованных объектов недвижимости:	данные отсутствуют
Категория земель:	Земли промышленности, энергетики, транспорта, связи, радиовещания, телевидения, информатики, земли для обеспечения космической деятельности, земли обороны, безопасности и земли иного специального назначения
Виды разрешенного использования:	для автодорог и их обслуживания
Сведения о кадастровом инженере:	данные отсутствуют
Сведения о лесах, водных объектах и об иных природных объектах, расположенных в пределах земельного участка:	данные отсутствуют
Сведения о том, что земельный участок полностью расположен в границах зоны с особыми условиями использования территории, территории объекта культурного наследия, публичного сервитута:	данные отсутствуют



ДОКУМЕНТ ПОДПИСАН  
ЭЛЕКТРОННОЙ ПОДПИСЬЮ

Сертификат: 00ВВ056В7401СВ38D2В3576АСDС8425108

Владелец: ФЕДЕРАЛЬНАЯ СЛУЖБА ГОСУДАРСТВЕННОЙ  
РЕГИСТРАЦИИ, КАДАСТРА И КАРТОГРАФИИ  
Действителен: с 27.06.2023 по 19.09.2024

полное наименование должности

инициалы, фамилия

Земельный участок			
вид объекта недвижимости			
Лист № 2 раздела 1	Всего листов раздела 1: 5	Всего разделов: 8	Всего листов выписки: 65
25.08.2023г. № КУВИ-001/2023-194031914			
Кадастровый номер:	47:10:0000000:23567		
Сведения о том, что земельный участок расположен в границах особой экономической зоны, территории опережающего социально-экономического развития, зоны территориального развития в Российской Федерации, игровой зоны:	данные отсутствуют		
Сведения о том, что земельный участок расположен в границах особо охраняемой природной территории, охотничьих угодий, лесничеств:	данные отсутствуют		
Сведения о результатах проведения государственного земельного надзора:	данные отсутствуют		
Сведения о расположении земельного участка в границах территории, в отношении которой утвержден проект межевания территории:	данные отсутствуют		
Условный номер земельного участка:	данные отсутствуют		
Сведения о принятии акта и (или) заключении договора, предусматривающих предоставление в соответствии с земельным законодательством исполнительным органом государственным органом власти или органом местного самоуправления, находящегося в государственной или муниципальной собственности земельного участка для строительства наемного дома социального использования или наемного дома коммерческого использования:	данные отсутствуют		
Сведения о том, что земельный участок или земельные участки образованы на основании решения об изъятии земельного участка и (или) расположенного на нем объекта недвижимости для государственных или муниципальных нужд:	данные отсутствуют		
Сведения о том, что земельный участок образован из земель или земельного участка, государственная собственность на которые не разграничена:	данные отсутствуют		
Сведения о наличии земельного спора о местоположении границ земельных участков:	данные отсутствуют		
Статус записи об объекте недвижимости:	Сведения об объекте недвижимости имеют статус "актуальные"		
Особые отметки:	Посредством данного земельного участка обеспечен доступ к земельному участку (земельным участкам) с кадастровым номером (кадастровыми номерами): 47:10:0324007:69. Сведения об ограничениях права на объект недвижимости, обременениях данного объекта, не зарегистрированных		



ДОКУМЕНТ ПОДПИСАН  
ЭЛЕКТРОННОЙ ПОДПИСЬЮ

Сертификат: 00ВВ056В7401СВ38D2В3576АСDС8425108

Владелец: ФЕДЕРАЛЬНАЯ СЛУЖБА ГОСУДАРСТВЕННОЙ  
РЕГИСТРАЦИИ, КАДАСТРА И КАРТОГРАФИИ  
Действителен: с 27.06.2023 по 19.09.2024

полное наименование должности

инициалы, фамилия

Земельный участок			
вид объекта недвижимости			
Лист № 3 раздела 1	Всего листов раздела 1: 5	Всего разделов: 8	Всего листов выписки: 65
25.08.2023г. № КУВИ-001/2023-194031914			
Кадастровый номер:		47:10:0000000:23567	

в реестре прав, ограничений прав и обременений недвижимого имущества: вид ограничения (обременения): ограничения прав на земельный участок, предусмотренные статьей 56 Земельного кодекса Российской Федерации; срок действия: с 25.02.2015; реквизиты документа-основания: сопроводительное письмо директору филиала ФГБУ "ФКП Росреестра" по Ленинградской области от 29.01.2015 № б/н выдан: Мещеряков Тимофей Юрьевич. вид ограничения (обременения): ограничения прав на земельный участок, предусмотренные статьей 56 Земельного кодекса Российской Федерации; срок действия: с 02.04.2015; реквизиты документа-основания: распоряжение Правительства Ленинградской области от 05.02.2015 № 37-р выдан: Правительство Ленинградской области. вид ограничения (обременения): ограничения прав на земельный участок, предусмотренные статьей 56 Земельного кодекса Российской Федерации; срок действия: с 04.06.2015; реквизиты документа-основания: карта (план) от 25.10.2012 № 175/2012 выдан: Управление Федеральной службы государственной регистрации, кадастра и картографии по Ленинградской области. вид ограничения (обременения): ограничения прав на земельный участок, предусмотренные статьей 56 Земельного кодекса Российской Федерации; срок действия: с 04.06.2015; реквизиты документа-основания: карта (план) от 20.11.2012 № 202/2012 выдан: Управление Федеральной службы государственной регистрации и картографии по Ленинградской области. вид ограничения (обременения): ограничения прав на земельный участок, предусмотренные статьей 56 Земельного кодекса Российской Федерации; срок действия: с 10.06.2015; реквизиты документа-основания: карта (план) от 19.11.2012 № 199/2012 выдан: Управление Федеральной службы государственной регистрации и картографии по Ленинградской области. вид ограничения (обременения): ограничения прав на земельный участок, предусмотренные статьей 56 Земельного кодекса Российской Федерации; срок действия: с 10.06.2015; реквизиты документа-основания: карта (план) от 25.10.2012 № 171/2012 выдан: Управление Федеральной службы государственной регистрации, кадастра и картографии по Ленинградской области. вид ограничения (обременения): ограничения прав на земельный участок, предусмотренные статьей 56 Земельного кодекса Российской Федерации; срок действия: с 29.08.2017; реквизиты документа-основания: текстовое и графическое описание местоположения границ территории объекта культурного наследия или зон с особыми условиями использования территорий с перечнем координат характерных точек этих границ от 15.05.2017 № - выдан: Общество с ограниченной ответственностью "МОРИОН". вид ограничения (обременения): ограничения прав на земельный участок, предусмотренные статьей 56 Земельного кодекса Российской Федерации; срок действия: с 29.08.2017; реквизиты документа-основания: текстовое и



ДОКУМЕНТ ПОДПИСАН  
ЭЛЕКТРОННОЙ ПОДПИСЬЮ

Сертификат: 00ВВ056В7401СВ38Д2В3576АСDC8425108

Владелец: ФЕДЕРАЛЬНАЯ СЛУЖБА ГОСУДАРСТВЕННОЙ  
РЕГИСТРАЦИИ, КАДАСТРА И КАРТОГРАФИИ  
Действителен: с 27.06.2023 по 19.09.2024

ПОЛНОЕ НАИМЕНОВАНИЕ ДОЛЖНОСТИ

ИНИЦИАЛЫ, ФАМИЛИЯ



Земельный участок			
вид объекта недвижимости			
Лист № 4 раздела 1	Всего листов раздела 1: 5	Всего разделов: 8	Всего листов выписки: 65

25.08.2023г. № КУВИ-001/2023-194031914

Кадастровый номер: 47:10:0000000:23567

графическое описание местоположения границ территории объекта культурного наследия или зон с особыми условиями использования территорий с перечнем координат характерных точек этих границ от 15.05.2017 № - выдан: Общество с ограниченной ответственностью "МОРИОН". вид ограничения (обременения): ограничения прав на земельный участок, предусмотренные статьей 56 Земельного кодекса Российской Федерации; срок действия: с 29.08.2017; реквизиты документа-основания: текстовое и графическое описание местоположения границ территории объекта культурного наследия или зон с особыми условиями использования территорий с перечнем координат характерных точек этих границ от 15.05.2017 № - выдан: Общество с ограниченной ответственностью "МОРИОН". вид ограничения (обременения): ограничения прав на земельный участок, предусмотренные статьей 56 Земельного кодекса Российской Федерации; срок действия: с 20.02.2019; Земельный участок 47.10.0.11; реквизиты документа-основания: приказ комитета по культуре от 15.03.2018 № 01-03/18-39 выдан: Комитет по культуре Ленинградской области. вид ограничения (обременения): ограничения прав на земельный участок, предусмотренные статьей 56 Земельного кодекса Российской Федерации; срок действия: с 11.03.2020; реквизиты документа-основания: выписка из Единого государственного реестра недвижимости об основных характеристиках и зарегистрированных правах на объект недвижимости от 18.12.2019 № б/н выдан: Управление Федеральной службы государственной регистрации, кадастра и картографии по Ленинградской области. вид ограничения (обременения): ограничения прав на земельный участок, предусмотренные статьей 56 Земельного кодекса Российской Федерации; срок действия: с 16.02.2022; реквизиты документа-основания: документ, содержащий необходимые для внесения в государственный кадастр недвижимости сведения об установлении или изменении территориальной зоны или зоны с особыми условиями использования территорий, либо об отмене установления такой зоны от 14.01.2022 № PVD-0123/2022-12461; иной документ от 15.02.2022. вид ограничения (обременения): ограничения прав на земельный участок, предусмотренные статьей 56 Земельного кодекса Российской Федерации; срок действия: с 26.08.2022; реквизиты документа-основания: документ, содержащий необходимые для внесения в государственный кадастр недвижимости сведения об установлении или изменении территориальной зоны или зоны с особыми условиями использования территорий, либо об отмене установления такой зоны от 20.06.2022 № PVD-0123/2022-45820; иной документ, содержащий описание объекта от 20.06.2022 № PVD-0123/2022-45820; доверенность от 28.04.2022 № 02/29/61/21; сопроводительное письмо от 08.06.2022 № 3. Граница земельного участка пересекает границы земельных участков (земельного участка) с кадастровыми номерами (кадастровым номером) 47:10:0000000:1,



ДОКУМЕНТ ПОДПИСАН  
ЭЛЕКТРОННОЙ ПОДПИСЬЮ

Сертификат: 00BV056B7401CB38D2B3576ACDC8425108

Владелец: ФЕДЕРАЛЬНАЯ СЛУЖБА ГОСУДАРСТВЕННОЙ  
РЕГИСТРАЦИИ, КАДАСТРА И КАРТОГРАФИИ  
Действителен: с 27.06.2023 по 19.09.2024

полное наименование должности

инициалы, фамилия

Земельный участок			
вид объекта недвижимости			
Лист № 5 раздела 1	Всего листов раздела 1: 5	Всего разделов: 8	Всего листов выписки: 65
25.08.2023г. № КУВИ-001/2023-194031914			
Кадастровый номер:	47:10:0000000:23567		
	47:10:0326004:49, 47:10:0326004:51.		
Получатель выписки:	Ильченко Екатерина Михайловна		

полное наименование должности		ДОКУМЕНТ ПОДПИСАН ЭЛЕКТРОННОЙ ПОДПИСЬЮ	инициалы, фамилия
	Сертификат: 00ВВ056В7401СВ38D2В3576АСDC8425108 Владелец: ФЕДЕРАЛЬНАЯ СЛУЖБА ГОСУДАРСТВЕННОЙ РЕГИСТРАЦИИ, КАДАСТРА И КАРТОГРАФИИ Действителен: с 27.06.2023 по 19.09.2024		

Выписка из Единого государственного реестра недвижимости об объекте недвижимости  
Сведения о зарегистрированных правах

Земельный участок			
вид объекта недвижимости			
Лист № 1 раздела 2	Всего листов раздела 2: 2	Всего разделов: 8	Всего листов выписки: 65
25.08.2023г. № КУВИ-001/2023-194031914			
Кадастровый номер:		47:10:0000000:23567	
1	Правообладатель (правообладатели):	1.1	Государственное казенное учреждение Ленинградской области "Управление автомобильных дорог Ленинградской области", ИНН: 4716021880
	Сведения о возможности предоставления третьим лицам персональных данных физического лица:	1.1.1	данные отсутствуют
2	Вид, номер, дата и время государственной регистрации права:	2.1	Постоянное (бессрочное) пользование 47:10:0000000:23567-47/010/2017-1 30.08.2017 11:43:00
3	Сведения об осуществлении государственной регистрации сделки, права без необходимого в силу закона согласия третьего лица, органа:	3.1	данные отсутствуют
4	Ограничение прав и обременение объекта недвижимости:	не зарегистрировано	
1	Правообладатель (правообладатели):	1.2	Ленинградская область
	Сведения о возможности предоставления третьим лицам персональных данных физического лица:	1.2.1	данные отсутствуют
2	Вид, номер, дата и время государственной регистрации права:	2.2	Собственность 47-47/001-47/010/002/2016-182/1 07.11.2016 15:43:17
3	Сведения об осуществлении государственной регистрации сделки, права без необходимого в силу закона согласия третьего лица, органа:	3.2	данные отсутствуют
4	Ограничение прав и обременение объекта недвижимости:	не зарегистрировано	
5	Договоры участия в долевом строительстве:	не зарегистрировано	
6	Заявленные в судебном порядке права требования:	данные отсутствуют	
7	Сведения о возможности предоставления третьим лицам персональных данных физического лица:	данные отсутствуют	
8	Сведения о возражении в отношении зарегистрированного права:	данные отсутствуют	
9	Сведения о наличии решения об изъятии объекта недвижимости для государственных и муниципальных нужд:	данные отсутствуют	



ДОКУМЕНТ ПОДПИСАН  
ЭЛЕКТРОННОЙ ПОДПИСЬЮ

Сертификат: 00ВВ056В7401СВ38D2В3576АСDC8425108

Владелец: ФЕДЕРАЛЬНАЯ СЛУЖБА ГОСУДАРСТВЕННОЙ  
РЕГИСТРАЦИИ, КАДАСТРА И КАРТОГРАФИИ  
Действителен: с 27.06.2023 по 19.09.2024

полное наименование должности

инициалы, фамилия

Земельный участок			
вид объекта недвижимости			
Лист № 2 раздела 2	Всего листов раздела 2: 2	Всего разделов: 8	Всего листов выписки: 65
25.08.2023г. № КУВИ-001/2023-194031914			
Кадастровый номер:		47:10:0000000:23567	
10	Сведения о невозможности государственной регистрации без личного участия правообладателя или его законного представителя:	данные отсутствуют	
11	Правопритязания и сведения о наличии поступивших, но не рассмотренных заявлений о проведении государственной регистрации права (перехода, прекращения права), ограничения права или обременения объекта недвижимости, сделки в отношении объекта недвижимости:	отсутствуют	
11	Сведения о невозможности государственной регистрации перехода, прекращения, ограничения права на земельный участок из земель сельскохозяйственного назначения:	данные отсутствуют	

полное наименование должности	 ДОКУМЕНТ ПОДПИСАН ЭЛЕКТРОННОЙ ПОДПИСЬЮ Сертификат: 00ВВ056В7401СВ38D2В3576АСDС8425108 Владелец: ФЕДЕРАЛЬНАЯ СЛУЖБА ГОСУДАРСТВЕННОЙ РЕГИСТРАЦИИ, КАДАСТРА И КАРТОГРАФИИ Действителен: с 27.06.2023 по 19.09.2024	инициалы, фамилия
		52



Выписка из Единого государственного реестра недвижимости об объекте недвижимости  
Описание местоположения земельного участка


Земельный участок			
вид объекта недвижимости			

Лист № 1 раздела 3	Всего листов раздела 3: 1	Всего разделов: 8	Всего листов выписки: 65
--------------------	---------------------------	-------------------	--------------------------


25.08.2023г. № КУВИ-001/2023-194031914

Кадастровый номер: 47:10:0000000:23567

План (чертеж, схема) земельного участка



Масштаб 1:60000000      Условные обозначения:

полное наименование должности	 ДОКУМЕНТ ПОДПИСАН ЭЛЕКТРОННОЙ ПОДПИСЬЮ Сертификат: 00ВВ056В7401СВ38D2В3576АСDC8425108 Владелец: ФЕДЕРАЛЬНАЯ СЛУЖБА ГОСУДАРСТВЕННОЙ РЕГИСТРАЦИИ, КАДАСТРА И КАРТОГРАФИИ Действителен: с 27.06.2023 по 19.09.2024	инициалы, фамилия
-------------------------------	---	-------------------

## Выписка из Единого государственного реестра недвижимости об объекте недвижимости

## Описание местоположения земельного участка

Земельный участок			
вид объекта недвижимости			
Лист № 1 раздела 3.1	Всего листов раздела 3.1: 12	Всего разделов: 8	Всего листов выписки: 65
25.08.2023г. № КУВИ-001/2023-194031914			
Кадастровый номер:		47:10:0000000:23567	

Описание местоположения границ земельного участка							
№ п/п	Номер точки		Дирекционный угол	Горизонтальное проложение, м	Описание закрепления на местности	Кадастровые номера смежных участков	Сведения об адресах правообладателей смежных земельных участков
	начальная	конечная					
1	2	3	4	5	6	7	8
1	1.1.1	1.1.2	54°28.1'	60.48	данные отсутствуют	данные отсутствуют	данные отсутствуют
2	1.1.2	1.1.3	216°21.1'	6.63	данные отсутствуют	данные отсутствуют	данные отсутствуют
3	1.1.3	1.1.4	212°38.2'	5.58	данные отсутствуют	данные отсутствуют	данные отсутствуют
4	1.1.4	1.1.5	205°45.5'	3.18	данные отсутствуют	данные отсутствуют	данные отсутствуют
5	1.1.5	1.1.6	191°58.3'	3.57	данные отсутствуют	данные отсутствуют	данные отсутствуют
6	1.1.6	1.1.7	170°20.7'	7.33	данные отсутствуют	данные отсутствуют	данные отсутствуют
7	1.1.7	1.1.8	158°50.8'	6.07	данные отсутствуют	данные отсутствуют	данные отсутствуют
8	1.1.8	1.1.9	146°26.5'	7.2	данные отсутствуют	данные отсутствуют	данные отсутствуют
9	1.1.9	1.1.10	140°10.9'	34.84	данные отсутствуют	данные отсутствуют	данные отсутствуют
10	1.1.10	1.1.11	136°36.4'	20.19	данные отсутствуют	данные отсутствуют	данные отсутствуют
11	1.1.11	1.1.12	133°57.7'	162.56	данные отсутствуют	данные отсутствуют	данные отсутствуют
12	1.1.12	1.1.13	142°58.7'	22.82	данные отсутствуют	данные отсутствуют	данные отсутствуют
13	1.1.13	1.1.14	154°49.1'	6.3	данные отсутствуют	данные отсутствуют	данные отсутствуют
14	1.1.14	1.1.15	163°14.0'	22.71	данные отсутствуют	данные отсутствуют	данные отсутствуют
15	1.1.15	1.1.16	165°36.4'	17.86	данные отсутствуют	данные отсутствуют	данные отсутствуют
16	1.1.16	1.1.17	157°1.6'	13.42	данные отсутствуют	47:10:0305001:312	адрес отсутствует
17	1.1.17	1.1.18	138°53.2'	6.68	данные отсутствуют	47:10:0305001:312	адрес отсутствует
18	1.1.18	1.1.19	129°2.5'	17.78	данные отсутствуют	47:10:0305001:312	адрес отсутствует
19	1.1.19	1.1.20	121°42.5'	58.77	данные отсутствуют	47:10:0305001:312	адрес отсутствует
20	1.1.20	1.1.21	121°14.2'	79	данные отсутствуют	данные отсутствуют	данные отсутствуют
21	1.1.21	1.1.22	121°27.0'	79.83	данные отсутствуют	данные отсутствуют	данные отсутствуют
22	1.1.22	1.1.23	121°25.7'	61.5	данные отсутствуют	47:10:0000000:24765(2)	адрес отсутствует



ДОКУМЕНТ ПОДПИСАН  
ЭЛЕКТРОННОЙ ПОДПИСЬЮ

Сертификат: 00BV056B7401CB38D2B3576ACDC8425108

Владелец: ФЕДЕРАЛЬНАЯ СЛУЖБА ГОСУДАРСТВЕННОЙ  
РЕГИСТРАЦИИ, КАДАСТРА И КАРТОГРАФИИ  
Действителен: с 27.06.2023 по 19.09.2024

полное наименование должности

инициалы, фамилия

## Земельный участок

вид объекта недвижимости

Лист № 2 раздела 3.1

Всего листов раздела 3.1: 12

Всего разделов: 8

Всего листов выписки: 65

25.08.2023г. № КУВИ-001/2023-194031914

Кадастровый номер:

47:10:0000000:23567

1	2	3	4	5	6	7	8
23	1.1.23	1.1.24	120°18.6'	16.09	данные отсутствуют	47:10:0000000:24765(2)	адрес отсутствует
24	1.1.24	1.1.25	121°52.9'	80.5	данные отсутствуют	47:10:0000000:24765(2)	адрес отсутствует
25	1.1.25	1.1.26	121°35.8'	81.96	данные отсутствуют	47:10:0000000:24765(2)	адрес отсутствует
26	1.1.26	1.1.27	121°23.3'	59.13	данные отсутствуют	47:10:0000000:24765(2)	адрес отсутствует
27	1.1.27	1.1.28	115°46.3'	50.35	данные отсутствуют	47:10:0000000:24765(2)	адрес отсутствует
28	1.1.28	1.1.29	104°40.5'	29.61	данные отсутствуют	47:10:0000000:24765(2)	адрес отсутствует
29	1.1.29	1.1.30	99°22.8'	21.84	данные отсутствуют	47:10:0000000:24765(2)	адрес отсутствует
30	1.1.30	1.1.31	105°56.7'	15.73	данные отсутствуют	47:10:0000000:24765(2)	адрес отсутствует
31	1.1.31	1.1.32	119°46.1'	15.45	данные отсутствуют	47:10:0000000:24765(2)	адрес отсутствует
32	1.1.32	1.1.33	136°24.9'	14.32	данные отсутствуют	47:10:0000000:24765(2)	адрес отсутствует
33	1.1.33	1.1.34	142°24.7'	39.9	данные отсутствуют	47:10:0000000:24765(2)	адрес отсутствует
34	1.1.34	1.1.35	145°38.7'	85.32	данные отсутствуют	47:10:0000000:24765(2)	адрес отсутствует
35	1.1.35	1.1.36	145°30.6'	79.5	данные отсутствуют	47:10:0000000:24765(2)	адрес отсутствует
36	1.1.36	1.1.37	145°45.5'	83.56	данные отсутствуют	47:10:0000000:24765(2)	адрес отсутствует
37	1.1.37	1.1.38	145°59.5'	85.26	данные отсутствуют	47:10:0000000:24765(2)	адрес отсутствует
38	1.1.38	1.1.39	147°1.1'	48.39	данные отсутствуют	47:10:0000000:24765(2)	адрес отсутствует
39	1.1.39	1.1.40	146°55.6'	32.98	данные отсутствуют	47:10:0000000:24765(2)	адрес отсутствует
40	1.1.40	1.1.41	147°37.0'	54.97	данные отсутствуют	47:10:0000000:24765(2)	адрес отсутствует
41	1.1.41	1.1.42	149°49.0'	33.73	данные отсутствуют	47:10:0000000:24765(2)	адрес отсутствует
42	1.1.42	1.1.43	159°48.6'	10.43	данные отсутствуют	47:10:0000000:24765(2)	адрес отсутствует
43	1.1.43	1.1.44	169°53.5'	9.17	данные отсутствуют	47:10:0000000:24765(2)	адрес отсутствует
44	1.1.44	1.1.45	182°55.8'	30.32	данные отсутствуют	данные отсутствуют	данные отсутствуют
45	1.1.45	1.1.46	190°13.0'	65.46	данные отсутствуют	данные отсутствуют	данные отсутствуют
46	1.1.46	1.1.47	191°32.0'	41.71	данные отсутствуют	данные отсутствуют	данные отсутствуют
47	1.1.47	1.1.48	191°32.7'	3.35	данные отсутствуют	данные отсутствуют	данные отсутствуют
48	1.1.48	1.1.49	195°28.3'	21.1	данные отсутствуют	данные отсутствуют	данные отсутствуют
49	1.1.49	1.1.50	197°54.7'	56.77	данные отсутствуют	данные отсутствуют	данные отсутствуют
50	1.1.50	1.1.51	193°36.4'	5.82	данные отсутствуют	данные отсутствуют	данные отсутствуют
51	1.1.51	1.1.52	173°8.6'	7.12	данные отсутствуют	данные отсутствуют	данные отсутствуют



ДОКУМЕНТ ПОДПИСАН  
ЭЛЕКТРОННОЙ ПОДПИСЬЮ

Сертификат: 00BV056B7401CB38D2B3576ACDC8425108

Владелец: ФЕДЕРАЛЬНАЯ СЛУЖБА ГОСУДАРСТВЕННОЙ

РЕГИСТРАЦИИ, КАДАСТРА И КАРТОГРАФИИ

Действителен: с 27.06.2023 по 19.09.2024

полное наименование должности

инициалы, фамилия

## Земельный участок

вид объекта недвижимости

Лист № 3 раздела 3.1

Всего листов раздела 3.1: 12

Всего разделов: 8

Всего листов выписки: 65

25.08.2023г. № КУВИ-001/2023-194031914

Кадастровый номер:

47:10:0000000:23567

1	2	3	4	5	6	7	8
52	1.1.52	1.1.53	145°18.3`	8.54	данные отсутствуют	данные отсутствуют	данные отсутствуют
53	1.1.53	1.1.54	137°10.6`	12.48	данные отсутствуют	данные отсутствуют	данные отсутствуют
54	1.1.54	1.1.55	135°43.6`	171.97	данные отсутствуют	47:10:0000000:24765(2)	адрес отсутствует
55	1.1.55	1.1.56	135°20.8`	128.95	данные отсутствуют	47:10:0000000:24765(2)	адрес отсутствует
56	1.1.56	1.1.57	135°15.7`	32.56	данные отсутствуют	47:10:0000000:24765(2)	адрес отсутствует
57	1.1.57	1.1.58	134°36.5`	6.22	данные отсутствуют	47:10:0000000:24765(2)	адрес отсутствует
58	1.1.58	1.1.59	145°42.4`	72.2	данные отсутствуют	данные отсутствуют	данные отсутствуют
59	1.1.59	1.1.60	134°34.9`	27.13	данные отсутствуют	47:10:0305001:313	адрес отсутствует
60	1.1.60	1.1.61	129°39.3`	95.57	данные отсутствуют	47:10:0305001:313	адрес отсутствует
61	1.1.61	1.1.62	135°53.5`	36.81	данные отсутствуют	47:10:0305001:313	адрес отсутствует
62	1.1.62	1.1.63	137°21.8`	98.24	данные отсутствуют	данные отсутствуют	данные отсутствуют
63	1.1.63	1.1.64	141°46.0`	28.75	данные отсутствуют	данные отсутствуют	данные отсутствуют
64	1.1.64	1.1.65	157°9.8`	29.71	данные отсутствуют	данные отсутствуют	данные отсутствуют
65	1.1.65	1.1.66	159°50.7`	9.69	данные отсутствуют	47:10:0000000:24765(3)	адрес отсутствует
66	1.1.66	1.1.67	161°18.1`	238.19	данные отсутствуют	47:10:0000000:24765(3)	адрес отсутствует
67	1.1.67	1.1.68	161°35.1`	309.21	данные отсутствуют	47:10:0000000:24765(3)	адрес отсутствует
68	1.1.68	1.1.69	160°37.4`	58.68	данные отсутствуют	47:10:0000000:24765(3)	адрес отсутствует
69	1.1.69	1.1.70	151°5.2`	31.64	данные отсутствуют	47:10:0000000:24765(3)	адрес отсутствует
70	1.1.70	1.1.71	244°15.0`	0.94	данные отсутствуют	47:10:0000000:87, 47:10:0000000:24765(3)	адрес отсутствует
71	1.1.71	1.1.72	147°21.2`	6.25	данные отсутствуют	47:10:0000000:87	адрес отсутствует
72	1.1.72	1.1.73	80°52.2`	0.57	данные отсутствуют	47:10:0000000:87, 47:10:0000000:24765(4)	адрес отсутствует
73	1.1.73	1.1.74	147°33.1`	79.19	данные отсутствуют	47:10:0000000:24765(4)	адрес отсутствует
74	1.1.74	1.1.75	148°1.1`	110.85	данные отсутствуют	данные отсутствуют	данные отсутствуют
75	1.1.75	1.1.76	147°1.1`	31.82	данные отсутствуют	47:10:0323003:7	данные отсутствуют
76	1.1.76	1.1.77	146°54.8`	146.46	данные отсутствуют	данные отсутствуют	данные отсутствуют
77	1.1.77	1.1.78	147°35.0`	32.81	данные отсутствуют	данные отсутствуют	данные отсутствуют
78	1.1.77	1.1.77			данные отсутствуют	47:10:0323003:5	адрес отсутствует
79	1.1.78	1.1.79	143°50.7`	5.61	данные отсутствуют	47:10:0323003:38	адрес отсутствует



ДОКУМЕНТ ПОДПИСАН  
ЭЛЕКТРОННОЙ ПОДПИСЬЮ

Сертификат: 00BV056B7401CB38D2B3576ACDC8425108

Владелец: ФЕДЕРАЛЬНАЯ СЛУЖБА ГОСУДАРСТВЕННОЙ

РЕГИСТРАЦИИ, КАДАСТРА И КАРТОГРАФИИ

Действителен: с 27.06.2023 по 19.09.2024

полное наименование должности

инициалы, фамилия



## Земельный участок

вид объекта недвижимости

Лист № 4 раздела 3.1

Всего листов раздела 3.1: 12

Всего разделов: 8

Всего листов выписки: 65

25.08.2023г. № КУВИ-001/2023-194031914

Кадастровый номер:

47:10:0000000:23567

1	2	3	4	5	6	7	8
80	1.1.79	1.1.80	151°50.1'	2.56	данные отсутствуют	47:10:0323003:38	адрес отсутствует
81	1.1.80	1.1.81	144°15.8'	6.37	данные отсутствуют	47:10:0323003:38	адрес отсутствует
82	1.1.81	1.1.82	151°43.2'	3.74	данные отсутствуют	47:10:0323003:38	адрес отсутствует
83	1.1.82	1.1.83	146°41.9'	21.73	данные отсутствуют	47:10:0323003:38	адрес отсутствует
84	1.1.83	1.1.84	147°24.4'	199.39	данные отсутствуют	данные отсутствуют	данные отсутствуют
85	1.1.84	1.1.85	146°17.2'	74.03	данные отсутствуют	данные отсутствуют	данные отсутствуют
86	1.1.85	1.1.86	145°39.0'	16.38	данные отсутствуют	47:10:0323002:21	адрес отсутствует
87	1.1.86	1.1.87	145°38.0'	20.23	данные отсутствуют	47:10:0323002:21	адрес отсутствует
88	1.1.87	1.1.88	141°59.2'	31.74	данные отсутствуют	47:10:0323002:21	адрес отсутствует
89	1.1.88	1.1.89	137°39.2'	43.38	данные отсутствуют	47:10:0323002:21	адрес отсутствует
90	1.1.89	1.1.90	138°3.3'	97.11	данные отсутствуют	47:10:0323002:21	адрес отсутствует
91	1.1.90	1.1.91	230°42.1'	4.34	данные отсутствуют	47:10:0323002:20	адрес отсутствует
92	1.1.91	1.1.92	139°41.1'	39.57	данные отсутствуют	47:10:0323002:20	адрес отсутствует
93	1.1.92	1.1.93	141°13.0'	4.31	данные отсутствуют	47:10:0000000:1(1)	адрес отсутствует
94	1.1.93	1.1.94	140°20.3'	22.42	данные отсутствуют	47:10:0000000:1(1)	адрес отсутствует
95	1.1.94	1.1.95	140°19.8'	12.48	данные отсутствуют	47:10:0000000:1(1)	адрес отсутствует
96	1.1.95	1.1.96	140°24.2'	4.58	данные отсутствуют	47:10:0000000:95(3)	адрес отсутствует
97	1.1.96	1.1.97	135°16.3'	59.67	данные отсутствуют	47:10:0000000:95(3)	адрес отсутствует
98	1.1.97	1.1.98	119°36.5'	10.44	данные отсутствуют	47:10:0000000:95(3)	адрес отсутствует
99	1.1.98	1.1.99	116°2.5'	14.19	данные отсутствуют	данные отсутствуют	данные отсутствуют
100	1.1.99	1.1.100	123°38.0'	19.73	данные отсутствуют	данные отсутствуют	данные отсутствуют
101	1.1.100	1.1.101	125°22.6'	46.48	данные отсутствуют	данные отсутствуют	данные отсутствуют
102	1.1.101	1.1.102	127°15.8'	126.58	данные отсутствуют	47:10:0326004:51	адрес отсутствует
103	1.1.102	1.1.103	127°16.4'	54.39	данные отсутствуют	47:10:0326004:51	адрес отсутствует
104	1.1.103	1.1.104	126°57.7'	34.89	данные отсутствуют	47:10:0326004:51	адрес отсутствует
105	1.1.104	1.1.105	126°20.6'	39.13	данные отсутствуют	47:10:0326004:51	адрес отсутствует
106	1.1.105	1.1.106	96°17.5'	11.86	данные отсутствуют	47:10:0326004:51	адрес отсутствует
107	1.1.106	1.1.107	77°43.7'	37.31	данные отсутствуют	47:10:0326004:51	адрес отсутствует
108	1.1.107	1.1.108	75°25.0'	69.74	данные отсутствуют	47:10:0326004:51	адрес отсутствует



ДОКУМЕНТ ПОДПИСАН  
ЭЛЕКТРОННОЙ ПОДПИСЬЮ

Сертификат: 00BV056B7401CB38D2B3576ACDC8425108

Владелец: ФЕДЕРАЛЬНАЯ СЛУЖБА ГОСУДАРСТВЕННОЙ

РЕГИСТРАЦИИ, КАДАСТРА И КАРТОГРАФИИ

Действителен: с 27.06.2023 по 19.09.2024

полное наименование должности

инициалы, фамилия

## Земельный участок

вид объекта недвижимости

Лист № 5 раздела 3.1

Всего листов раздела 3.1: 12

Всего разделов: 8

Всего листов выписки: 65

25.08.2023г. № КУВИ-001/2023-194031914

Кадастровый номер:

47:10:0000000:23567

1	2	3	4	5	6	7	8
109	1.1.108	1.1.109	53°2.2'	12.14	данные отсутствуют	47:10:0326004:51	адрес отсутствует
110	1.1.109	1.1.110	52°4.0'	28.86	данные отсутствуют	47:10:0326004:51	адрес отсутствует
111	1.1.110	1.1.111	52°6.4'	33.56	данные отсутствуют	47:10:0326004:51	адрес отсутствует
112	1.1.111	1.1.112	58°43.6'	8.23	данные отсутствуют	данные отсутствуют	данные отсутствуют
113	1.1.112	1.1.113	78°32.2'	4.38	данные отсутствуют	данные отсутствуют	данные отсутствуют
114	1.1.113	1.1.114	83°10.0'	5.13	данные отсутствуют	47:10:0000000:24736(2)	данные отсутствуют
115	1.1.114	1.1.115	93°56.1'	5.97	данные отсутствуют	данные отсутствуют	данные отсутствуют
116	1.1.115	1.1.116	119°31.3'	5.72	данные отсутствуют	данные отсутствуют	данные отсутствуют
117	1.1.116	1.1.117	144°46.8'	10.91	данные отсутствуют	данные отсутствуют	данные отсутствуют
118	1.1.117	1.1.118	147°8.0'	8.11	данные отсутствуют	данные отсутствуют	данные отсутствуют
119	1.1.118	1.1.119	148°8.5'	5.38	данные отсутствуют	данные отсутствуют	данные отсутствуют
120	1.1.119	1.1.120	148°16.6'	4.53	данные отсутствуют	данные отсутствуют	данные отсутствуют
121	1.1.120	1.1.121	145°18.0'	21.4	данные отсутствуют	данные отсутствуют	данные отсутствуют
122	1.1.121	1.1.122	147°15.9'	0.83	данные отсутствуют	47:10:0324008:72	адрес отсутствует
123	1.1.122	1.1.123	143°35.6'	11.36	данные отсутствуют	47:10:0324008:72	адрес отсутствует
124	1.1.123	1.1.124	146°18.6'	1.8	данные отсутствуют	47:10:0324008:72	адрес отсутствует
125	1.1.124	1.1.125	153°12.1'	32.89	данные отсутствуют	данные отсутствуют	данные отсутствуют
126	1.1.125	1.1.126	152°36.4'	39.01	данные отсутствуют	данные отсутствуют	данные отсутствуют
127	1.1.126	1.1.127	156°45.1'	11.83	данные отсутствуют	данные отсутствуют	данные отсутствуют
128	1.1.127	1.1.128	154°26.4'	19.89	данные отсутствуют	данные отсутствуют	данные отсутствуют
129	1.1.128	1.1.129	150°59.8'	9.98	данные отсутствуют	данные отсутствуют	данные отсутствуют
130	1.1.129	1.1.130	135°40.4'	3.61	данные отсутствуют	данные отсутствуют	данные отсутствуют
131	1.1.130	1.1.131	121°55.4'	4.5	данные отсутствуют	47:10:0324008:8	данные отсутствуют
132	1.1.131	1.1.132	108°56.5'	3.57	данные отсутствуют	47:10:0324008:8	данные отсутствуют
133	1.1.132	1.1.133	99°1.3'	4.27	данные отсутствуют	47:10:0324008:8	данные отсутствуют
134	1.1.133	1.1.134	90°52.3'	7.88	данные отсутствуют	47:10:0324008:8	данные отсутствуют
135	1.1.134	1.1.135	87°55.6'	15.2	данные отсутствуют	47:10:0324008:8	данные отсутствуют
136	1.1.135	1.1.136	86°25.1'	116.39	данные отсутствуют	47:10:0324008:8	данные отсутствуют
137	1.1.136	1.1.137	88°15.8'	76.22	данные отсутствуют	данные отсутствуют	данные отсутствуют



ДОКУМЕНТ ПОДПИСАН  
ЭЛЕКТРОННОЙ ПОДПИСЬЮ

Сертификат: 00BV056B7401CB38D2B3576ACDC8425108

Владелец: ФЕДЕРАЛЬНАЯ СЛУЖБА ГОСУДАРСТВЕННОЙ

РЕГИСТРАЦИИ, КАДАСТРА И КАРТОГРАФИИ

Действителен: с 27.06.2023 по 19.09.2024

полное наименование должности

инициалы, фамилия

## Земельный участок

вид объекта недвижимости

Лист № 6 раздела 3.1

Всего листов раздела 3.1: 12

Всего разделов: 8

Всего листов выписки: 65

25.08.2023г. № КУВИ-001/2023-194031914

Кадастровый номер:

47:10:0000000:23567

1	2	3	4	5	6	7	8
138	1.1.137	1.1.138	98°11.3'	5.48	данные отсутствуют	данные отсутствуют	данные отсутствуют
139	1.1.138	1.1.139	118°6.1'	4.5	данные отсутствуют	данные отсутствуют	данные отсутствуют
140	1.1.139	1.1.140	127°11.0'	13.15	данные отсутствуют	данные отсутствуют	данные отсутствуют
141	1.1.140	1.1.141	115°49.0'	3.77	данные отсутствуют	данные отсутствуют	данные отсутствуют
142	1.1.141	1.1.142	90°33.7'	5.1	данные отсутствуют	данные отсутствуют	данные отсутствуют
143	1.1.142	1.1.143	86°18.1'	54.11	данные отсутствуют	данные отсутствуют	данные отсутствуют
144	1.1.143	1.1.144	85°25.5'	41.12	данные отсутствуют	данные отсутствуют	данные отсутствуют
145	1.1.144	1.1.145	86°27.8'	45.39	данные отсутствуют	данные отсутствуют	данные отсутствуют
146	1.1.145	1.1.146	72°40.0'	3.29	данные отсутствуют	данные отсутствуют	данные отсутствуют
147	1.1.146	1.1.147	66°26.0'	3.68	данные отсутствуют	данные отсутствуют	данные отсутствуют
148	1.1.147	1.1.148	36°18.0'	2.01	данные отсутствуют	данные отсутствуют	данные отсутствуют
149	1.1.148	1.1.149	35°4.0'	3.12	данные отсутствуют	данные отсутствуют	данные отсутствуют
150	1.1.149	1.1.150	181°8.9'	32.91	данные отсутствуют	47:10:0000000:24254(1)	адрес отсутствует
151	1.1.150	1.1.151	333°10.3'	3.88	данные отсутствуют	данные отсутствуют	данные отсутствуют
152	1.1.151	1.1.152	325°40.0'	2.71	данные отсутствуют	данные отсутствуют	данные отсутствуют
153	1.1.152	1.1.153	297°31.0'	2.97	данные отсутствуют	данные отсутствуют	данные отсутствуют
154	1.1.153	1.1.154	281°43.5'	3.79	данные отсутствуют	данные отсутствуют	данные отсутствуют
155	1.1.154	1.1.155	266°12.5'	84.52	данные отсутствуют	данные отсутствуют	данные отсутствуют
156	1.1.155	1.1.156	266°16.1'	24.28	данные отсутствуют	данные отсутствуют	данные отсутствуют
157	1.1.156	1.1.157	357°51.4'	1.87	данные отсутствуют	47:10:0324007:29	адрес отсутствует
158	1.1.157	1.1.158	266°22.0'	45.6	данные отсутствуют	47:10:0324007:29	адрес отсутствует
159	1.1.158	1.1.159	314°58.0'	12.4	данные отсутствуют	данные отсутствуют	данные отсутствуют
160	1.1.159	1.1.160	300°26.6'	3.97	данные отсутствуют	данные отсутствуют	данные отсутствуют
161	1.1.160	1.1.161	277°57.2'	5.06	данные отсутствуют	данные отсутствуют	данные отсутствуют
162	1.1.161	1.1.162	266°26.5'	7.9	данные отсутствуют	данные отсутствуют	данные отсутствуют
163	1.1.162	1.1.163	268°30.4'	64.09	данные отсутствуют	данные отсутствуют	данные отсутствуют
164	1.1.163	1.1.164	266°0.1'	149.17	данные отсутствуют	данные отсутствуют	данные отсутствуют
165	1.1.164	1.1.165	270°0.0'	10.18	данные отсутствуют	данные отсутствуют	данные отсутствуют
166	1.1.164	1.1.164			данные отсутствуют	47:10:0000000:24736(1)	данные отсутствуют



ДОКУМЕНТ ПОДПИСАН  
ЭЛЕКТРОННОЙ ПОДПИСЬЮ

Сертификат: 00BV056B7401CB38D2B3576ACDC8425108

Владелец: ФЕДЕРАЛЬНАЯ СЛУЖБА ГОСУДАРСТВЕННОЙ

РЕГИСТРАЦИИ, КАДАСТРА И КАРТОГРАФИИ

Действителен: с 27.06.2023 по 19.09.2024

полное наименование должности

инициалы, фамилия

## Земельный участок

вид объекта недвижимости

Лист № 7 раздела 3.1

Всего листов раздела 3.1: 12

Всего разделов: 8

Всего листов выписки: 65

25.08.2023г. № КУВИ-001/2023-194031914

Кадастровый номер:

47:10:0000000:23567

1	2	3	4	5	6	7	8
167	1.1.165	1.1.166	281°1.3'	4.29	данные отсутствуют	данные отсутствуют	данные отсутствуют
168	1.1.166	1.1.167	313°20.9'	4.41	данные отсутствуют	данные отсутствуют	данные отсутствуют
169	1.1.167	1.1.168	334°41.7'	7.32	данные отсутствуют	данные отсутствуют	данные отсутствуют
170	1.1.168	1.1.169	334°43.3'	10.56	данные отсутствуют	данные отсутствуют	данные отсутствуют
171	1.1.169	1.1.170	336°34.8'	19.72	данные отсутствуют	данные отсутствуют	данные отсутствуют
172	1.1.170	1.1.171	335°40.9'	47.23	данные отсутствуют	данные отсутствуют	данные отсутствуют
173	1.1.171	1.1.172	332°7.3'	45.64	данные отсутствуют	данные отсутствуют	данные отсутствуют
174	1.1.172	1.1.173	322°52.2'	42.81	данные отсутствуют	47:10:0326004:49	Ленинградская область, р-н Всеволожский, пос.Ковалево, д.50А
175	1.1.172	1.1.172			данные отсутствуют	47:10:0326004:31	Ленинградская область, р-н Всеволожский, пос.Ковалево, д.50А
176	1.1.173	1.1.174	332°23.6'	11.8	данные отсутствуют	47:10:0326004:49	Ленинградская область, р-н Всеволожский, пос.Ковалево, д.50А
177	1.1.174	1.1.175	238°53.8'	4.24	данные отсутствуют	47:10:0326004:49	Ленинградская область, р-н Всеволожский, пос.Ковалево, д.50А
178	1.1.175	1.1.176	232°15.9'	77.38	данные отсутствуют	47:10:0326004:49	Ленинградская область, р-н Всеволожский, пос.Ковалево, д.50А
179	1.1.176	1.1.177	254°52.3'	10.69	данные отсутствуют	47:10:0326004:49	Ленинградская область, р-н Всеволожский, пос.Ковалево, д.50А
180	1.1.177	1.1.178	255°28.6'	59.89	данные отсутствуют	47:10:0326004:50	адрес отсутствует
181	1.1.178	1.1.179	255°26.2'	3.42	данные отсутствуют	47:10:0326004:50	адрес отсутствует
182	1.1.179	1.1.180	257°43.9'	40.8	данные отсутствуют	47:10:0326004:50	адрес отсутствует
183	1.1.180	1.1.181	276°16.5'	11.62	данные отсутствуют	47:10:0326004:50	адрес отсутствует
184	1.1.181	1.1.182	298°17.5'	27.62	данные отсутствуют	данные отсутствуют	данные отсутствуют
185	1.1.182	1.1.183	307°14.5'	136.29	данные отсутствуют	данные отсутствуют	данные отсутствуют
186	1.1.183	1.1.184	306°43.4'	149.49	данные отсутствуют	данные отсутствуют	данные отсутствуют
187	1.1.184	1.1.185	301°9.3'	21.63	данные отсутствуют	данные отсутствуют	данные отсутствуют
188	1.1.185	1.1.186	286°59.7'	14.47	данные отсутствуют	данные отсутствуют	данные отсутствуют
189	1.1.186	1.1.187	302°46.3'	12.45	данные отсутствуют	данные отсутствуют	данные отсутствуют
190	1.1.187	1.1.188	314°0.3'	25.25	данные отсутствуют	данные отсутствуют	данные отсутствуют



ДОКУМЕНТ ПОДПИСАН  
ЭЛЕКТРОННОЙ ПОДПИСЬЮ

Сертификат: 00BV056B7401CB38D2B3576ACDC8425108

Владелец: ФЕДЕРАЛЬНАЯ СЛУЖБА ГОСУДАРСТВЕННОЙ  
РЕГИСТРАЦИИ, КАДАСТРА И КАРТОГРАФИИ  
Действителен: с 27.06.2023 по 19.09.2024

полное наименование должности

инициалы, фамилия



Земельный участок			
вид объекта недвижимости			

Лист № 8 раздела 3.1	Всего листов раздела 3.1: 12	Всего разделов: 8	Всего листов выписки: 65
----------------------	------------------------------	-------------------	--------------------------

25.08.2023г. № КУВИ-001/2023-194031914

Кадастровый номер:	47:10:0000000:23567
--------------------	---------------------

1	2	3	4	5	6	7	8
191	1.1.188	1.1.189	319°9.8'	40.71	данные отсутствуют	данные отсутствуют	данные отсутствуют
192	1.1.189	1.1.190	319°33.7'	21.07	данные отсутствуют	47:10:0323001:199	адрес отсутствует
193	1.1.190	1.1.191	320°7.0'	23.39	данные отсутствуют	47:10:0323001:200	адрес отсутствует
194	1.1.191	1.1.192	321°6.3'	23.54	данные отсутствуют	47:10:0323001:204	lenaandreeva1970@yandex.ru, Санкт-Петербург г, пр-кт. Богатырский, д. 51, к. 2, кв. 93
195	1.1.192	1.1.193	320°5.0'	43.34	данные отсутствуют	47:10:0000000:95(2)	адрес отсутствует
196	1.1.193	1.1.194	316°59.8'	5.07	данные отсутствуют	данные отсутствуют	данные отсутствуют
197	1.1.194	1.1.195	319°45.3'	104.91	данные отсутствуют	47:10:0000000:95(1)	адрес отсутствует
198	1.1.195	1.1.196	322°1.4'	22.26	данные отсутствуют	47:10:0000000:95(1)	адрес отсутствует
199	1.1.196	1.1.197	326°46.7'	33.53	данные отсутствуют	данные отсутствуют	данные отсутствуют
200	1.1.197	1.1.198	324°54.1'	21.67	данные отсутствуют	47:10:0323001:60	адрес отсутствует
201	1.1.198	1.1.199	326°22.3'	65.45	данные отсутствуют	данные отсутствуют	данные отсутствуют
202	1.1.198	1.1.198			данные отсутствуют	47:10:0323001:16	адрес отсутствует
203	1.1.199	1.1.200	327°45.2'	90.04	данные отсутствуют	данные отсутствуют	данные отсутствуют
204	1.1.199	1.1.199			данные отсутствуют	47:10:0323001:5(1)	адрес отсутствует
205	1.1.200	1.1.201	57°52.8'	2.13	данные отсутствуют	47:10:0323001:20	адрес отсутствует
206	1.1.200	1.1.200			данные отсутствуют	47:10:0323001:64	адрес отсутствует
207	1.1.201	1.1.202	327°49.9'	12.32	данные отсутствуют	47:10:0323001:20	адрес отсутствует
208	1.1.202	1.1.203	328°41.2'	20.26	данные отсутствуют	47:10:0323001:41	адрес отсутствует
209	1.1.203	1.1.204	308°25.3'	5.62	данные отсутствуют	47:10:0323001:41	адрес отсутствует
210	1.1.204	1.1.205	258°53.9'	1.61	данные отсутствуют	47:10:0323001:41	адрес отсутствует
211	1.1.205	1.1.206	336°29.6'	5.87	данные отсутствуют	данные отсутствуют	данные отсутствуют
212	1.1.206	1.1.207	56°13.8'	2	данные отсутствуют	47:10:0323001:42	адрес отсутствует
213	1.1.207	1.1.208	327°21.7'	18.3	данные отсутствуют	47:10:0323001:42	адрес отсутствует
214	1.1.208	1.1.209	322°52.9'	7.84	данные отсутствуют	47:10:0323001:42	адрес отсутствует
215	1.1.209	1.1.210	240°1.1'	2.7	данные отсутствуют	47:10:0323001:42	адрес отсутствует
216	1.1.210	1.1.211	327°13.3'	59.49	данные отсутствуют	данные отсутствуют	данные отсутствуют
217	1.1.210	1.1.210			данные отсутствуют	47:10:0323001:4	адрес отсутствует
218	1.1.211	1.1.212	61°42.7'	2.98	данные отсутствуют	47:10:0323001:216	адрес отсутствует



ДОКУМЕНТ ПОДПИСАН  
ЭЛЕКТРОННОЙ ПОДПИСЬЮ

Сертификат: 00BV056B7401CB38D2B3576ACDC8425108

Владелец: ФЕДЕРАЛЬНАЯ СЛУЖБА ГОСУДАРСТВЕННОЙ

РЕГИСТРАЦИИ, КАДАСТРА И КАРТОГРАФИИ

Действителен: с 27.06.2023 по 19.09.2024

полное наименование должности

инициалы, фамилия

Земельный участок							
вид объекта недвижимости							
Лист № 9 раздела 3.1		Всего листов раздела 3.1: 12			Всего разделов: 8		Всего листов выписки: 65
25.08.2023г. № КУВИ-001/2023-194031914							
Кадастровый номер:					47:10:000000:23567		
219	1.1.211	1.1.211			данные отсутствуют	47:10:0323001:220	187412, Ленинградская обл, р-н. Волховский, с. Старая Ладога, ул. Советская, д. 16, кв. 5; 187412, Ленинградская обл, р-н. Волховский, д. Мякинкино, д. 17, стр. 1
220	1.1.212	1.1.213	350°21.7`	0.54	данные отсутствуют	47:10:0323001:216	адрес отсутствует
221	1.1.213	1.1.214	329°41.0`	8.95	данные отсутствуют	47:10:0323001:216	адрес отсутствует
222	1.1.214	1.1.215	324°23.8`	6.15	данные отсутствуют	47:10:0323001:216	адрес отсутствует
223	1.1.215	1.1.216	323°10.3`	5.47	данные отсутствуют	47:10:0323001:216	адрес отсутствует
224	1.1.216	1.1.217	242°17.2`	1.78	данные отсутствуют	47:10:0323001:216	адрес отсутствует
225	1.1.217	1.1.218	326°8.8`	31.2	данные отсутствуют	данные отсутствуют	данные отсутствуют
226	1.1.218	1.1.219	327°12.2`	81.12	данные отсутствуют	данные отсутствуют	данные отсутствуют
227	1.1.219	1.1.220	277°9.1`	2.65	данные отсутствуют	47:10:0323001:38	187435, Ленинградская обл, р-н. Волховский, д. Хвалово, д. 3, кв. 5; 196634, Санкт-Петербург г, п. Шушары, ул. Ростовская (Славянка), д. 27, кв. 36; 187412, Ленинградская обл, р-н. Волховский, д. Мякинкино, д. 51
228	1.1.220	1.1.221	333°26.9`	19.98	данные отсутствуют	47:10:0323001:206	адрес отсутствует
229	1.1.221	1.1.222	333°24.2`	8.15	данные отсутствуют	47:10:0323001:206	адрес отсутствует
230	1.1.222	1.1.223	253°58.1`	0.91	данные отсутствуют	47:10:0323001:206	адрес отсутствует
231	1.1.223	1.1.224	327°16.7`	44.92	данные отсутствуют	данные отсутствуют	данные отсутствуют
232	1.1.224	1.1.225	327°26.5`	35.55	данные отсутствуют	47:10:0323001:454	187412, обл. Ленинградская, р-н. Волховский, с. Старая Ладога, пр-кт. Волховский, д. 6, кв. 24
233	1.1.225	1.1.226	58°37.9`	2.19	данные отсутствуют	47:10:0323001:69	адрес отсутствует
234	1.1.226	1.1.227	328°5.2`	38.63	данные отсутствуют	47:10:0323001:69	адрес отсутствует
235	1.1.227	1.1.228	242°28.3`	2.66	данные отсутствуют	47:10:0323001:69	адрес отсутствует
236	1.1.228	1.1.229	327°24.8`	58.75	данные отсутствуют	данные отсутствуют	данные отсутствуют
237	1.1.229	1.1.230	326°58.6`	68.46	данные отсутствуют	данные отсутствуют	данные отсутствуют
238	1.1.230	1.1.231	331°3.9`	51.49	данные отсутствуют	данные отсутствуют	данные отсутствуют
239	1.1.231	1.1.232	340°38.1`	60.38	данные отсутствуют	данные отсутствуют	данные отсутствуют
240	1.1.232	1.1.233	341°42.2`	296.76	данные отсутствуют	данные отсутствуют	данные отсутствуют
241	1.1.233	1.1.234	341°10.4`	250.45	данные отсутствуют	данные отсутствуют	данные отсутствуют
242	1.1.234	1.1.235	339°54.2`	9.05	данные отсутствуют	данные отсутствуют	данные отсутствуют



ДОКУМЕНТ ПОДПИСАН  
ЭЛЕКТРОННОЙ ПОДПИСЬЮ

Сертификат: 00BV056B7401CB38D2B3576ACDC8425108

Владелец: ФЕДЕРАЛЬНАЯ СЛУЖБА ГОСУДАРСТВЕННОЙ  
РЕГИСТРАЦИИ, КАДАСТРА И КАРТОГРАФИИ  
Действителен: с 27.06.2023 по 19.09.2024

полное наименование должности

инициалы, фамилия

Земельный участок			
вид объекта недвижимости			

Лист № 10 раздела 3.1	Всего листов раздела 3.1: 12	Всего разделов: 8	Всего листов выписки: 65
-----------------------	------------------------------	-------------------	--------------------------

25.08.2023г. № КУВИ-001/2023-194031914

Кадастровый номер:	47:10:0000000:23567
--------------------	---------------------

1	2	3	4	5	6	7	8
243	1.1.235	1.1.236	337°27.5`	25.3	данные отсутствуют	данные отсутствуют	данные отсутствуют
244	1.1.236	1.1.237	330°54.1`	13.65	данные отсутствуют	47:10:0305001:329	187412, обл. Ленинградская, р-н Волховский, с. Старая Ладога, ул. Советская, д. 14, кв. 5; адрес отсутствует
245	1.1.237	1.1.238	330°45.7`	12.08	данные отсутствуют	47:10:0305001:329	187412, обл. Ленинградская, р-н Волховский, с. Старая Ладога, ул. Советская, д. 14, кв. 5; адрес отсутствует
246	1.1.238	1.1.239	322°17.1`	25.76	данные отсутствуют	47:10:0305001:329	187412, обл. Ленинградская, р-н Волховский, с. Старая Ладога, ул. Советская, д. 14, кв. 5; адрес отсутствует
247	1.1.239	1.1.240	318°3.8`	23.15	данные отсутствуют	47:10:0305001:329	187412, обл. Ленинградская, р-н Волховский, с. Старая Ладога, ул. Советская, д. 14, кв. 5; адрес отсутствует
248	1.1.240	1.1.241	315°24.8`	100.73	данные отсутствуют	данные отсутствуют	данные отсутствуют
249	1.1.241	1.1.242	309°37.5`	105.68	данные отсутствуют	47:10:0305001:333	адрес отсутствует; 198095, г. Санкт-Петербург, ул. Метростроевцев, д. 2, литера. А, кв. 28
250	1.1.242	1.1.243	321°36.0`	22.76	данные отсутствуют	47:10:0305001:333	адрес отсутствует; 198095, г. Санкт-Петербург, ул. Метростроевцев, д. 2, литера. А, кв. 28
251	1.1.243	1.1.244	270°53.0`	3.24	данные отсутствуют	47:10:0305001:333	адрес отсутствует; 198095, г. Санкт-Петербург, ул. Метростроевцев, д. 2, литера. А, кв. 28
252	1.1.244	1.1.245	325°41.9`	36.68	данные отсутствуют	данные отсутствуют	данные отсутствуют
253	1.1.245	1.1.246	67°48.8`	3.05	данные отсутствуют	47:10:0305001:308	адрес отсутствует
254	1.1.246	1.1.247	313°54.2`	40.29	данные отсутствуют	47:10:0305001:308	адрес отсутствует
255	1.1.247	1.1.248	315°40.9`	142.15	данные отсутствуют	данные отсутствуют	данные отсутствуют
256	1.1.248	1.1.249	315°43.7`	172.24	данные отсутствуют	данные отсутствуют	данные отсутствуют
257	1.1.249	1.1.250	317°8.7`	13.98	данные отсутствуют	данные отсутствуют	данные отсутствуют
258	1.1.250	1.1.251	325°20.6`	14.3	данные отсутствуют	данные отсутствуют	данные отсутствуют
259	1.1.251	1.1.252	353°7.8`	14.8	данные отсутствуют	данные отсутствуют	данные отсутствуют
260	1.1.252	1.1.253	13°29.8`	9.77	данные отсутствуют	данные отсутствуют	данные отсутствуют
261	1.1.253	1.1.254	17°55.4`	56.64	данные отсутствуют	данные отсутствуют	данные отсутствуют
262	1.1.254	1.1.255	16°1.4`	40.07	данные отсутствуют	данные отсутствуют	данные отсутствуют



ДОКУМЕНТ ПОДПИСАН  
ЭЛЕКТРОННОЙ ПОДПИСЬЮ

Сертификат: 00BV056B7401CB38D2B3576ACDC8425108

Владелец: ФЕДЕРАЛЬНАЯ СЛУЖБА ГОСУДАРСТВЕННОЙ  
РЕГИСТРАЦИИ, КАДАСТРА И КАРТОГРАФИИ  
Действителен: с 27.06.2023 по 19.09.2024

полное наименование должности

инициалы, фамилия

Земельный участок			
вид объекта недвижимости			
Лист № 11 раздела 3.1	Всего листов раздела 3.1: 12	Всего разделов: 8	Всего листов выписки: 65

25.08.2023г. № КУВИ-001/2023-194031914

Кадастровый номер: 47:10:0000000:23567

1	2	3	4	5	6	7	8
263	1.1.255	1.1.256	9°7.7'	64.61	данные отсутствуют	47:10:0321002:54	alexandr@notary812.ru, 199155, г. Санкт-Петербург, пр-кт. КИМа, д. 4, кв. 247
264	1.1.256	1.1.257	7°28.6'	54.11	данные отсутствуют	47:10:0321002:54	alexandr@notary812.ru, 199155, г. Санкт-Петербург, пр-кт. КИМа, д. 4, кв. 247
265	1.1.257	1.1.258	334°34.1'	8.59	данные отсутствуют	47:10:0321002:54	alexandr@notary812.ru, 199155, г. Санкт-Петербург, пр-кт. КИМа, д. 4, кв. 247
266	1.1.258	1.1.259	326°36.4'	61.72	данные отсутствуют	47:10:0321002:54	alexandr@notary812.ru, 199155, г. Санкт-Петербург, пр-кт. КИМа, д. 4, кв. 247
267	1.1.259	1.1.260	328°57.8'	6.83	данные отсутствуют	47:10:0321002:54	alexandr@notary812.ru, 199155, г. Санкт-Петербург, пр-кт. КИМа, д. 4, кв. 247
268	1.1.260	1.1.261	328°29.0'	21.35	данные отсутствуют	данные отсутствуют	данные отсутствуют
269	1.1.261	1.1.262	328°11.0'	42.26	данные отсутствуют	данные отсутствуют	данные отсутствуют
270	1.1.262	1.1.263	328°33.2'	37.42	данные отсутствуют	данные отсутствуют	данные отсутствуют
271	1.1.262	1.1.262			данные отсутствуют	47:10:0321002:54	alexandr@notary812.ru, 199155, г. Санкт-Петербург, пр-кт. КИМа, д. 4, кв. 247
272	1.1.263	1.1.264	325°59.8'	85.08	данные отсутствуют	данные отсутствуют	данные отсутствуют
273	1.1.264	1.1.265	325°45.4'	83.47	данные отсутствуют	данные отсутствуют	данные отсутствуют
274	1.1.265	1.1.266	325°29.8'	79.49	данные отсутствуют	данные отсутствуют	данные отсутствуют
275	1.1.266	1.1.267	323°53.8'	21.81	данные отсутствуют	данные отсутствуют	данные отсутствуют
276	1.1.267	1.1.268	325°39.1'	11.82	данные отсутствуют	данные отсутствуют	данные отсутствуют
277	1.1.268	1.1.269	326°25.1'	51.22	данные отсутствуют	данные отсутствуют	данные отсутствуют
278	1.1.269	1.1.270	322°24.4'	38.46	данные отсутствуют	данные отсутствуют	данные отсутствуют
279	1.1.270	1.1.271	316°23.6'	10.76	данные отсутствуют	данные отсутствуют	данные отсутствуют
280	1.1.271	1.1.272	299°48.3'	10.6	данные отсутствуют	данные отсутствуют	данные отсутствуют
281	1.1.272	1.1.273	285°54.1'	12.52	данные отсутствуют	данные отсутствуют	данные отсутствуют
282	1.1.273	1.1.274	279°24.4'	21.66	данные отсутствуют	данные отсутствуют	данные отсутствуют
283	1.1.274	1.1.275	284°40.6'	32.17	данные отсутствуют	данные отсутствуют	данные отсутствуют
284	1.1.274	1.1.274			данные отсутствуют	47:10:0000000:24850(1)	данные отсутствуют
285	1.1.275	1.1.276	295°46.9'	52.97	данные отсутствуют	данные отсутствуют	данные отсутствуют
286	1.1.276	1.1.277	301°22.7'	60.05	данные отсутствуют	данные отсутствуют	данные отсутствуют



ДОКУМЕНТ ПОДПИСАН  
ЭЛЕКТРОННОЙ ПОДПИСЬЮ

Сертификат: 00BV056B7401CB38D2B3576ACDC8425108

Владелец: ФЕДЕРАЛЬНАЯ СЛУЖБА ГОСУДАРСТВЕННОЙ  
РЕГИСТРАЦИИ, КАДАСТРА И КАРТОГРАФИИ  
Действителен: с 27.06.2023 по 19.09.2024

полное наименование должности

инициалы, фамилия

## Земельный участок

вид объекта недвижимости

Лист № 12 раздела 3.1

Всего листов раздела 3.1: 12

Всего разделов: 8

Всего листов выписки: 65

25.08.2023г. № КУВИ-001/2023-194031914

Кадастровый номер:

47:10:0000000:23567

1	2	3	4	5	6	7	8
287	1.1.276	1.1.276			данные отсутствуют	47:10:0000000:24850(1)	данные отсутствуют
288	1.1.277	1.1.278	301°35.8'	82.03	данные отсутствуют	данные отсутствуют	данные отсутствуют
289	1.1.278	1.1.279	301°52.5'	80.31	данные отсутствуют	данные отсутствуют	данные отсутствуют
290	1.1.279	1.1.280	300°16.6'	16.03	данные отсутствуют	47:10:0000000:24765(1)	адрес отсутствует
291	1.1.280	1.1.281	301°26.1'	61.68	данные отсутствуют	47:10:0000000:24765(1)	адрес отсутствует
292	1.1.281	1.1.282	301°27.3'	79.8	данные отсутствуют	47:10:0000000:24765(1)	адрес отсутствует
293	1.1.282	1.1.283	301°14.2'	79.03	данные отсутствуют	47:10:0000000:24765(1)	адрес отсутствует
294	1.1.283	1.1.284	301°42.5'	60.22	данные отсутствуют	47:10:0000000:24765(1)	адрес отсутствует
295	1.1.284	1.1.285	308°18.2'	19.83	данные отсутствуют	47:10:0000000:24765(1)	адрес отсутствует
296	1.1.285	1.1.286	309°40.1'	5.86	данные отсутствуют	47:10:0000000:24765(1)	адрес отсутствует
297	1.1.286	1.1.287	322°11.5'	3.78	данные отсутствуют	47:10:0000000:24765(1)	адрес отсутствует
298	1.1.287	1.1.288	337°45.7'	19.98	данные отсутствуют	данные отсутствуют	данные отсутствуют
299	1.1.288	1.1.289	345°35.1'	18.72	данные отсутствуют	данные отсутствуют	данные отсутствуют
300	1.1.289	1.1.290	343°50.8'	17.72	данные отсутствуют	данные отсутствуют	данные отсутствуют
301	1.1.290	1.1.291	334°19.9'	7.71	данные отсутствуют	данные отсутствуют	данные отсутствуют
302	1.1.291	1.1.292	323°4.9'	18.56	данные отсутствуют	данные отсутствуют	данные отсутствуют
303	1.1.292	1.1.293	313°57.8'	161.15	данные отсутствуют	данные отсутствуют	данные отсутствуют
304	1.1.293	1.1.294	316°33.1'	21.16	данные отсутствуют	данные отсутствуют	данные отсутствуют
305	1.1.294	1.1.295	320°10.9'	36.17	данные отсутствуют	данные отсутствуют	данные отсутствуют
306	1.1.295	1.1.296	320°58.3'	11.62	данные отсутствуют	данные отсутствуют	данные отсутствуют
307	1.1.296	1.1.297	312°59.8'	7.08	данные отсутствуют	данные отсутствуют	данные отсутствуют
308	1.1.297	1.1.298	292°19.1'	5.98	данные отсутствуют	данные отсутствуют	данные отсутствуют
309	1.1.298	1.1.299	262°24.7'	6.44	данные отсутствуют	данные отсутствуют	данные отсутствуют
310	1.1.299	1.1.1	244°38.4'	9.78	данные отсутствуют	данные отсутствуют	данные отсутствуют



ДОКУМЕНТ ПОДПИСАН  
ЭЛЕКТРОННОЙ ПОДПИСЬЮ

Сертификат: 00BV056B7401CB38D2B3576ACDC8425108

Владелец: ФЕДЕРАЛЬНАЯ СЛУЖБА ГОСУДАРСТВЕННОЙ

РЕГИСТРАЦИИ, КАДАСТРА И КАРТОГРАФИИ

Действителен: с 27.06.2023 по 19.09.2024

полное наименование должности

инициалы, фамилия



## Выписка из Единого государственного реестра недвижимости об объекте недвижимости

## Описание местоположения земельного участка

Земельный участок			
вид объекта недвижимости			
Лист № 1 раздела 3.2	Всего листов раздела 3.2: 11	Всего разделов: 8	Всего листов выписки: 65
25.08.2023г. № КУВИ-001/2023-194031914			
Кадастровый номер:		47:10:0000000:23567	

Сведения о характерных точках границы земельного участка				
Система координат МСК 47 зона 2				
Номер точки	Координаты, м		Описание закрепления на местности	Средняя квадратичная погрешность определения координат характерных точек границ земельного участка, м
	X	Y		
1	2	3	4	5
1	447969.25	2321593.13	-	0.5
2	448004.4	2321642.35	-	0.5
3	447999.06	2321638.42	-	0.5
4	447994.36	2321635.41	-	0.5
5	447991.5	2321634.03	-	0.5
6	447988.01	2321633.29	-	0.5
7	447980.78	2321634.52	-	0.5
8	447975.12	2321636.71	-	0.5
9	447969.12	2321640.69	-	0.5
10	447942.36	2321663	-	0.5
11	447927.69	2321676.87	-	0.5
12	447814.85	2321793.88	-	0.5
13	447796.63	2321807.62	-	0.5
14	447790.93	2321810.3	-	0.5
15	447769.19	2321816.85	-	0.5
16	447751.89	2321821.29	-	0.5
17	447739.53	2321826.53	-	0.5
18	447734.5	2321830.92	-	0.5
19	447723.3	2321844.73	-	0.5
20	447692.41	2321894.73	-	0.5
21	447651.44	2321962.28	-	0.5
22	447609.79	2322030.38	-	0.5



ДОКУМЕНТ ПОДПИСАН  
ЭЛЕКТРОННОЙ ПОДПИСЬЮ

Сертификат: 00BV056B7401CB38D2B3576ACDC8425108

Владелец: ФЕДЕРАЛЬНАЯ СЛУЖБА ГОСУДАРСТВЕННОЙ  
РЕГИСТРАЦИИ, КАДАСТРА И КАРТОГРАФИИ  
Действителен: с 27.06.2023 по 19.09.2024

полное наименование должности

инициалы, фамилия

## Земельный участок

вид объекта недвижимости

Лист № 2 раздела 3.2

Всего листов раздела 3.2: 11

Всего разделов: 8

Всего листов выписки: 65

25.08.2023г. № КУВИ-001/2023-194031914

Кадастровый номер:

47:10:0000000:23567

1	2	3	4	5
23	447577.72	2322082.86	-	0.5
24	447569.6	2322096.75	-	0.5
25	447527.08	2322165.11	-	0.5
26	447484.14	2322234.92	-	0.5
27	447453.34	2322285.4	-	0.5
28	447431.45	2322330.74	-	0.5
29	447423.95	2322359.38	-	0.5
30	447420.39	2322380.93	-	0.5
31	447416.07	2322396.05	-	0.5
32	447408.4	2322409.46	-	0.5
33	447398.03	2322419.33	-	0.5
34	447366.41	2322443.67	-	0.5
35	447295.97	2322491.82	-	0.5
36	447230.44	2322536.84	-	0.5
37	447161.36	2322583.86	-	0.5
38	447090.68	2322631.55	-	0.5
39	447050.09	2322657.89	-	0.5
40	447022.45	2322675.89	-	0.5
41	446976.03	2322705.33	-	0.5
42	446946.87	2322722.29	-	0.5
43	446937.08	2322725.89	-	0.5
44	446928.05	2322727.5	-	0.5
45	446897.77	2322725.95	-	0.5
46	446833.35	2322714.34	-	0.5
47	446792.48	2322706	-	0.5
48	446789.2	2322705.33	-	0.5
49	446768.86	2322699.7	-	0.5
50	446714.84	2322682.24	-	0.5
51	446709.18	2322680.87	-	0.5



ДОКУМЕНТ ПОДПИСАН  
ЭЛЕКТРОННОЙ ПОДПИСЬЮ

Сертификат: 00ВВ056В7401СВ38D2В3576АСDC8425108

Владелец: ФЕДЕРАЛЬНАЯ СЛУЖБА ГОСУДАРСТВЕННОЙ

РЕГИСТРАЦИИ, КАДАСТРА И КАРТОГРАФИИ

Действителен: с 27.06.2023 по 19.09.2024

полное наименование должности

инициалы, фамилия

## Земельный участок

вид объекта недвижимости

Лист № 3 раздела 3.2

Всего листов раздела 3.2: 11

Всего разделов: 8

Всего листов выписки: 65

25.08.2023г. № КУВИ-001/2023-194031914

Кадастровый номер:

47:10:0000000:23567

1	2	3	4	5
52	446702.11	2322681.72	-	0.5
53	446695.09	2322686.58	-	0.5
54	446685.94	2322695.06	-	0.5
55	446562.81	2322815.11	-	0.5
56	446471.08	2322905.74	-	0.5
57	446447.95	2322928.66	-	0.5
58	446443.58	2322933.09	-	0.5
59	446383.93	2322973.77	-	0.5
60	446364.89	2322993.09	-	0.5
61	446303.9	2323066.67	-	0.5
62	446277.47	2323092.29	-	0.5
63	446205.2	2323158.83	-	0.5
64	446182.62	2323176.62	-	0.5
65	446155.24	2323188.15	-	0.5
66	446146.14	2323191.49	-	0.5
67	445920.52	2323267.85	-	0.5
68	445627.14	2323365.53	-	0.5
69	445571.78	2323385	-	0.5
70	445544.08	2323400.3	-	0.5
71	445543.67	2323399.45	-	0.5
72	445538.41	2323402.82	-	0.5
73	445538.5	2323403.38	-	0.5
74	445471.67	2323445.87	-	0.5
75	445377.65	2323504.58	-	0.5
76	445350.96	2323521.9	-	0.5
77	445228.25	2323601.85	-	0.5
78	445200.55	2323619.44	-	0.5
79	445196.02	2323622.75	-	0.5
80	445193.76	2323623.96	-	0.5



ДОКУМЕНТ ПОДПИСАН  
ЭЛЕКТРОННОЙ ПОДПИСЬЮ

Сертификат: 00ВВ056В7401СВ38D2В3576АСDС8425108

Владелец: ФЕДЕРАЛЬНАЯ СЛУЖБА ГОСУДАРСТВЕННОЙ

РЕГИСТРАЦИИ, КАДАСТРА И КАРТОГРАФИИ

Действителен: с 27.06.2023 по 19.09.2024

полное наименование должности

инициалы, фамилия

## Земельный участок

вид объекта недвижимости

Лист № 4 раздела 3.2

Всего листов раздела 3.2: 11

Всего разделов: 8

Всего листов выписки: 65

25.08.2023г. № КУВИ-001/2023-194031914

Кадастровый номер:

47:10:0000000:23567

1	2	3	4	5
81	445188.59	2323627.68	-	0.5
82	445185.3	2323629.45	-	0.5
83	445167.14	2323641.38	-	0.5
84	444999.15	2323748.79	-	0.5
85	444937.57	2323789.88	-	0.5
86	444924.05	2323799.12	-	0.5
87	444907.35	2323810.54	-	0.5
88	444882.34	2323830.09	-	0.5
89	444850.28	2323859.31	-	0.5
90	444778.05	2323924.22	-	0.5
91	444775.3	2323920.86	-	0.5
92	444745.13	2323946.46	-	0.5
93	444741.77	2323949.16	-	0.5
94	444724.51	2323963.47	-	0.5
95	444714.9	2323971.44	-	0.5
96	444711.37	2323974.36	-	0.5
97	444668.98	2324016.35	-	0.5
98	444663.82	2324025.43	-	0.5
99	444657.59	2324038.18	-	0.5
100	444646.66	2324054.61	-	0.5
101	444619.75	2324092.51	-	0.5
102	444543.11	2324193.25	-	0.5
103	444510.17	2324236.53	-	0.5
104	444489.19	2324264.41	-	0.5
105	444466	2324295.93	-	0.5
106	444464.7	2324307.72	-	0.5
107	444472.63	2324344.18	-	0.5
108	444490.19	2324411.67	-	0.5
109	444497.49	2324421.37	-	0.5



ДОКУМЕНТ ПОДПИСАН  
ЭЛЕКТРОННОЙ ПОДПИСЬЮ

Сертификат: 00ВВ056В7401СВ38D2В3576АСDС8425108

Владелец: ФЕДЕРАЛЬНАЯ СЛУЖБА ГОСУДАРСТВЕННОЙ

РЕГИСТРАЦИИ, КАДАСТРА И КАРТОГРАФИИ

Действителен: с 27.06.2023 по 19.09.2024

полное наименование должности

инициалы, фамилия

## Земельный участок

вид объекта недвижимости

Лист № 5 раздела 3.2

Всего листов раздела 3.2: 11

Всего разделов: 8

Всего листов выписки: 65

25.08.2023г. № КУВИ-001/2023-194031914

Кадастровый номер:

47:10:0000000:23567

1	2	3	4	5
110	444515.23	2324444.13	-	0.5
111	444535.84	2324470.61	-	0.5
112	444540.11	2324477.64	-	0.5
113	444540.98	2324481.93	-	0.5
114	444541.59	2324487.02	-	0.5
115	444541.18	2324492.98	-	0.5
116	444538.36	2324497.96	-	0.5
117	444529.45	2324504.25	-	0.5
118	444522.64	2324508.65	-	0.5
119	444518.07	2324511.49	-	0.5
120	444514.22	2324513.87	-	0.5
121	444496.63	2324526.05	-	0.5
122	444495.93	2324526.5	-	0.5
123	444486.79	2324533.24	-	0.5
124	444485.29	2324534.24	-	0.5
125	444455.93	2324549.07	-	0.5
126	444421.29	2324567.02	-	0.5
127	444410.42	2324571.69	-	0.5
128	444392.48	2324580.27	-	0.5
129	444383.75	2324585.11	-	0.5
130	444381.17	2324587.63	-	0.5
131	444378.79	2324591.45	-	0.5
132	444377.63	2324594.83	-	0.5
133	444376.96	2324599.05	-	0.5
134	444376.84	2324606.93	-	0.5
135	444377.39	2324622.12	-	0.5
136	444384.66	2324738.28	-	0.5
137	444386.97	2324814.46	-	0.5
138	444386.19	2324819.88	-	0.5



ДОКУМЕНТ ПОДПИСАН  
ЭЛЕКТРОННОЙ ПОДПИСЬЮ

Сертификат: 00ВВ056В7401СВ38D2В3576АСDС8425108

Владелец: ФЕДЕРАЛЬНАЯ СЛУЖБА ГОСУДАРСТВЕННОЙ

РЕГИСТРАЦИИ, КАДАСТРА И КАРТОГРАФИИ

Действителен: с 27.06.2023 по 19.09.2024

полное наименование должности

инициалы, фамилия



## Земельный участок

вид объекта недвижимости

Лист № 6 раздела 3.2

Всего листов раздела 3.2: 11

Всего разделов: 8

Всего листов выписки: 65

25.08.2023г. № КУВИ-001/2023-194031914

Кадастровый номер:

47:10:0000000:23567

1	2	3	4	5
139	444384.07	2324823.85	-	0.5
140	444376.12	2324834.33	-	0.5
141	444374.48	2324837.72	-	0.5
142	444374.43	2324842.82	-	0.5
143	444377.92	2324896.82	-	0.5
144	444381.2	2324937.81	-	0.5
145	444384	2324983.11	-	0.5
146	444384.98	2324986.25	-	0.5
147	444386.45	2324989.62	-	0.5
148	444388.07	2324990.81	-	0.5
149	444390.62	2324992.6	-	0.5
150	444357.72	2324991.94	-	0.5
151	444361.18	2324990.19	-	0.5
152	444363.42	2324988.66	-	0.5
153	444364.79	2324986.03	-	0.5
154	444365.56	2324982.32	-	0.5
155	444359.97	2324897.99	-	0.5
156	444358.39	2324873.76	-	0.5
157	444360.26	2324873.69	-	0.5
158	444357.37	2324828.18	-	0.5
159	444366.13	2324819.41	-	0.5
160	444368.14	2324815.99	-	0.5
161	444368.84	2324810.98	-	0.5
162	444368.35	2324803.1	-	0.5
163	444366.68	2324739.03	-	0.5
164	444356.28	2324590.22	-	0.5
165	444356.28	2324580.04	-	0.5
166	444357.1	2324575.83	-	0.5
167	444360.13	2324572.62	-	0.5



ДОКУМЕНТ ПОДПИСАН  
ЭЛЕКТРОННОЙ ПОДПИСЬЮ

Сертификат: 00ВВ056В7401СВ38D2В3576АСDС8425108

Владелец: ФЕДЕРАЛЬНАЯ СЛУЖБА ГОСУДАРСТВЕННОЙ

РЕГИСТРАЦИИ, КАДАСТРА И КАРТОГРАФИИ

Действителен: с 27.06.2023 по 19.09.2024

полное наименование должности

инициалы, фамилия

## Земельный участок

вид объекта недвижимости

Лист № 7 раздела 3.2

Всего листов раздела 3.2: 11

Всего разделов: 8

Всего листов выписки: 65

25.08.2023г. № КУВИ-001/2023-194031914

Кадастровый номер:

47:10:0000000:23567

1	2	3	4	5
168	444366.75	2324569.49	-	0.5
169	444376.3	2324564.98	-	0.5
170	444394.4	2324557.14	-	0.5
171	444437.44	2324537.69	-	0.5
172	444477.78	2324516.35	-	0.5
173	444511.91	2324490.51	-	0.5
174	444522.37	2324485.04	-	0.5
175	444520.18	2324481.41	-	0.5
176	444472.82	2324420.21	-	0.5
177	444470.03	2324409.89	-	0.5
178	444455.01	2324351.91	-	0.5
179	444454.15	2324348.6	-	0.5
180	444445.48	2324308.73	-	0.5
181	444446.75	2324297.18	-	0.5
182	444459.84	2324272.86	-	0.5
183	444542.32	2324164.36	-	0.5
184	444631.71	2324044.54	-	0.5
185	444642.9	2324026.03	-	0.5
186	444647.13	2324012.19	-	0.5
187	444653.87	2324001.72	-	0.5
188	444671.41	2323983.56	-	0.5
189	444702.21	2323956.94	-	0.5
190	444718.25	2323943.27	-	0.5
191	444736.2	2323928.27	-	0.5
192	444754.52	2323913.49	-	0.5
193	444787.76	2323885.68	-	0.5
194	444791.47	2323882.22	-	0.5
195	444871.55	2323814.44	-	0.5
196	444889.1	2323800.74	-	0.5



ДОКУМЕНТ ПОДПИСАН  
ЭЛЕКТРОННОЙ ПОДПИСЬЮ

Сертификат: 00ВВ056В7401СВ38D2В3576АСDС8425108

Владелец: ФЕДЕРАЛЬНАЯ СЛУЖБА ГОСУДАРСТВЕННОЙ

РЕГИСТРАЦИИ, КАДАСТРА И КАРТОГРАФИИ

Действителен: с 27.06.2023 по 19.09.2024

полное наименование должности

инициалы, фамилия

## Земельный участок

## вид объекта недвижимости

Лист № 8 раздела 3.2

Всего листов раздела 3.2: 11

Всего разделов: 8

Всего листов выписки: 65

25.08.2023г. № КУВИ-001/2023-194031914

Кадастровый номер:

47:10:0000000:23567

1	2	3	4	5
197	444917.15	2323782.37	-	0.5
198	444934.88	2323769.91	-	0.5
199	444989.38	2323733.66	-	0.5
200	445065.53	2323685.62	-	0.5
201	445066.66	2323687.42	-	0.5
202	445077.09	2323680.86	-	0.5
203	445094.4	2323670.33	-	0.5
204	445097.89	2323665.93	-	0.5
205	445097.58	2323664.35	-	0.5
206	445102.96	2323662.01	-	0.5
207	445104.07	2323663.67	-	0.5
208	445119.48	2323653.8	-	0.5
209	445125.73	2323649.07	-	0.5
210	445124.38	2323646.73	-	0.5
211	445174.4	2323614.52	-	0.5
212	445175.81	2323617.14	-	0.5
213	445176.34	2323617.05	-	0.5
214	445184.07	2323612.53	-	0.5
215	445189.07	2323608.95	-	0.5
216	445193.45	2323605.67	-	0.5
217	445192.62	2323604.09	-	0.5
218	445218.53	2323586.71	-	0.5
219	445286.72	2323542.77	-	0.5
220	445287.05	2323540.14	-	0.5
221	445304.92	2323531.21	-	0.5
222	445312.21	2323527.56	-	0.5
223	445311.96	2323526.69	-	0.5
224	445349.75	2323502.41	-	0.5
225	445379.71	2323483.28	-	0.5



ДОКУМЕНТ ПОДПИСАН  
ЭЛЕКТРОННОЙ ПОДПИСЬЮ

Сертификат: 00ВВ056В7401СВ38D2В3576АСDС8425108

Владелец: ФЕДЕРАЛЬНАЯ СЛУЖБА ГОСУДАРСТВЕННОЙ

РЕГИСТРАЦИИ, КАДАСТРА И КАРТОГРАФИИ

Действителен: с 27.06.2023 по 19.09.2024

полное наименование должности

инициалы, фамилия

## Земельный участок

## вид объекта недвижимости

Лист № 9 раздела 3.2

Всего листов раздела 3.2: 11

Всего разделов: 8

Всего листов выписки: 65

25.08.2023г. № КУВИ-001/2023-194031914

Кадастровый номер:

47:10:0000000:23567

1	2	3	4	5
226	445380.85	2323485.15	-	0.5
227	445413.64	2323464.73	-	0.5
228	445412.41	2323462.37	-	0.5
229	445461.91	2323430.73	-	0.5
230	445519.31	2323393.42	-	0.5
231	445564.37	2323368.51	-	0.5
232	445621.33	2323348.49	-	0.5
233	445903.09	2323255.33	-	0.5
234	446140.14	2323174.51	-	0.5
235	446148.64	2323171.4	-	0.5
236	446172.01	2323161.7	-	0.5
237	446183.94	2323155.06	-	0.5
238	446194.48	2323149.16	-	0.5
239	446214.86	2323133.4	-	0.5
240	446232.08	2323117.93	-	0.5
241	446303.82	2323047.22	-	0.5
242	446371.22	2322965.82	-	0.5
243	446389.06	2322951.68	-	0.5
244	446389.11	2322948.44	-	0.5
245	446419.41	2322927.77	-	0.5
246	446420.56	2322930.59	-	0.5
247	446448.5	2322901.56	-	0.5
248	446550.2	2322802.25	-	0.5
249	446673.53	2322682.02	-	0.5
250	446683.78	2322672.51	-	0.5
251	446695.54	2322664.38	-	0.5
252	446710.23	2322662.61	-	0.5
253	446719.73	2322664.89	-	0.5
254	446773.62	2322682.32	-	0.5



ДОКУМЕНТ ПОДПИСАН  
ЭЛЕКТРОННОЙ ПОДПИСЬЮ

Сертификат: 00ВВ056В7401СВ38D2В3576АСDС8425108

Владелец: ФЕДЕРАЛЬНАЯ СЛУЖБА ГОСУДАРСТВЕННОЙ

РЕГИСТРАЦИИ, КАДАСТРА И КАРТОГРАФИИ

Действителен: с 27.06.2023 по 19.09.2024

полное наименование должности

инициалы, фамилия

## Земельный участок

вид объекта недвижимости

Лист № 10 раздела 3.2

Всего листов раздела 3.2: 11

Всего разделов: 8

Всего листов выписки: 65

25.08.2023г. № КУВИ-001/2023-194031914

Кадастровый номер:

47:10:0000000:23567

1	2	3	4	5
255	446812.13	2322693.38	-	0.5
256	446875.92	2322703.63	-	0.5
257	446929.57	2322710.67	-	0.5
258	446937.33	2322706.98	-	0.5
259	446988.86	2322673.01	-	0.5
260	446994.71	2322669.49	-	0.5
261	447012.91	2322658.33	-	0.5
262	447048.82	2322636.05	-	0.5
263	447080.74	2322616.53	-	0.5
264	447151.27	2322568.95	-	0.5
265	447220.27	2322521.98	-	0.5
266	447285.78	2322476.95	-	0.5
267	447303.4	2322464.1	-	0.5
268	447313.16	2322457.43	-	0.5
269	447355.83	2322429.1	-	0.5
270	447386.3	2322405.64	-	0.5
271	447394.09	2322398.22	-	0.5
272	447399.36	2322389.02	-	0.5
273	447402.79	2322376.98	-	0.5
274	447406.33	2322355.61	-	0.5
275	447414.48	2322324.49	-	0.5
276	447437.52	2322276.79	-	0.5
277	447468.79	2322225.52	-	0.5
278	447511.77	2322155.65	-	0.5
279	447554.18	2322087.45	-	0.5
280	447562.26	2322073.61	-	0.5
281	447594.43	2322020.98	-	0.5
282	447636.07	2321952.91	-	0.5
283	447677.05	2321885.34	-	0.5



ДОКУМЕНТ ПОДПИСАН  
ЭЛЕКТРОННОЙ ПОДПИСЬЮ

Сертификат: 00ВВ056В7401СВ38D2В3576АСDC8425108

Владелец: ФЕДЕРАЛЬНАЯ СЛУЖБА ГОСУДАРСТВЕННОЙ

РЕГИСТРАЦИИ, КАДАСТРА И КАРТОГРАФИИ

Действителен: с 27.06.2023 по 19.09.2024

полное наименование должности

инициалы, фамилия



## Земельный участок

вид объекта недвижимости

Лист № 11 раздела 3.2

Всего листов раздела 3.2: 11

Всего разделов: 8

Всего листов выписки: 65

25.08.2023г. № КУВИ-001/2023-194031914

Кадастровый номер:

47:10:0000000:23567

1	2	3	4	5
284	447708.7	2321834.11	-	0.5
285	447720.99	2321818.55	-	0.5
286	447724.73	2321814.04	-	0.5
287	447727.72	2321811.72	-	0.5
288	447746.21	2321804.16	-	0.5
289	447764.34	2321799.5	-	0.5
290	447781.36	2321794.57	-	0.5
291	447788.31	2321791.23	-	0.5
292	447803.15	2321780.08	-	0.5
293	447915.02	2321664.09	-	0.5
294	447930.38	2321649.54	-	0.5
295	447958.16	2321626.38	-	0.5
296	447967.19	2321619.06	-	0.5
297	447972.02	2321613.88	-	0.5
298	447974.29	2321608.35	-	0.5
299	447973.44	2321601.97	-	0.5
1	447969.25	2321593.13	-	0.5



ДОКУМЕНТ ПОДПИСАН  
ЭЛЕКТРОННОЙ ПОДПИСЬЮ

Сертификат: 00ВВ056В7401СВ38D2В3576АСDС8425108

Владелец: ФЕДЕРАЛЬНАЯ СЛУЖБА ГОСУДАРСТВЕННОЙ

РЕГИСТРАЦИИ, КАДАСТРА И КАРТОГРАФИИ

Действителен: с 27.06.2023 по 19.09.2024

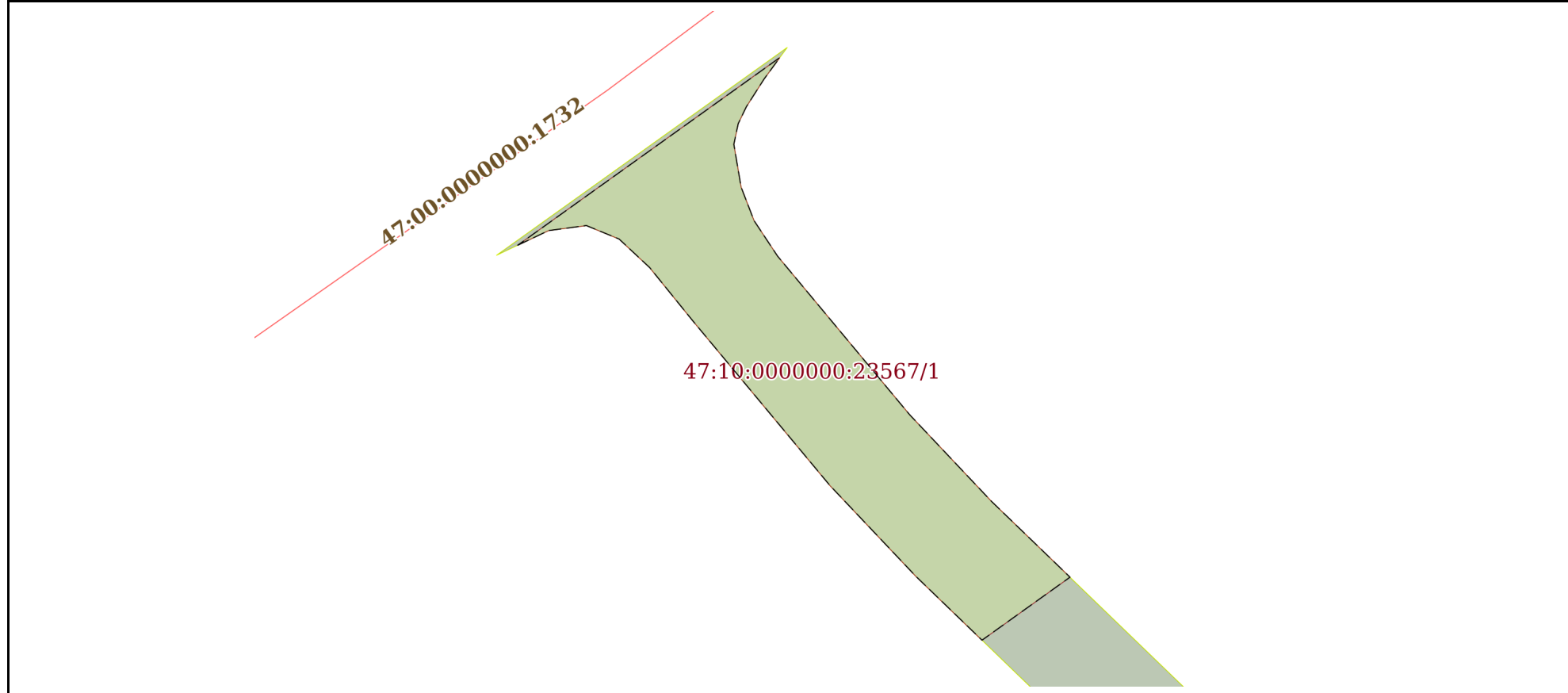
полное наименование должности

инициалы, фамилия

Выписка из Единого государственного реестра недвижимости об объекте недвижимости  
Сведения о частях земельного участка

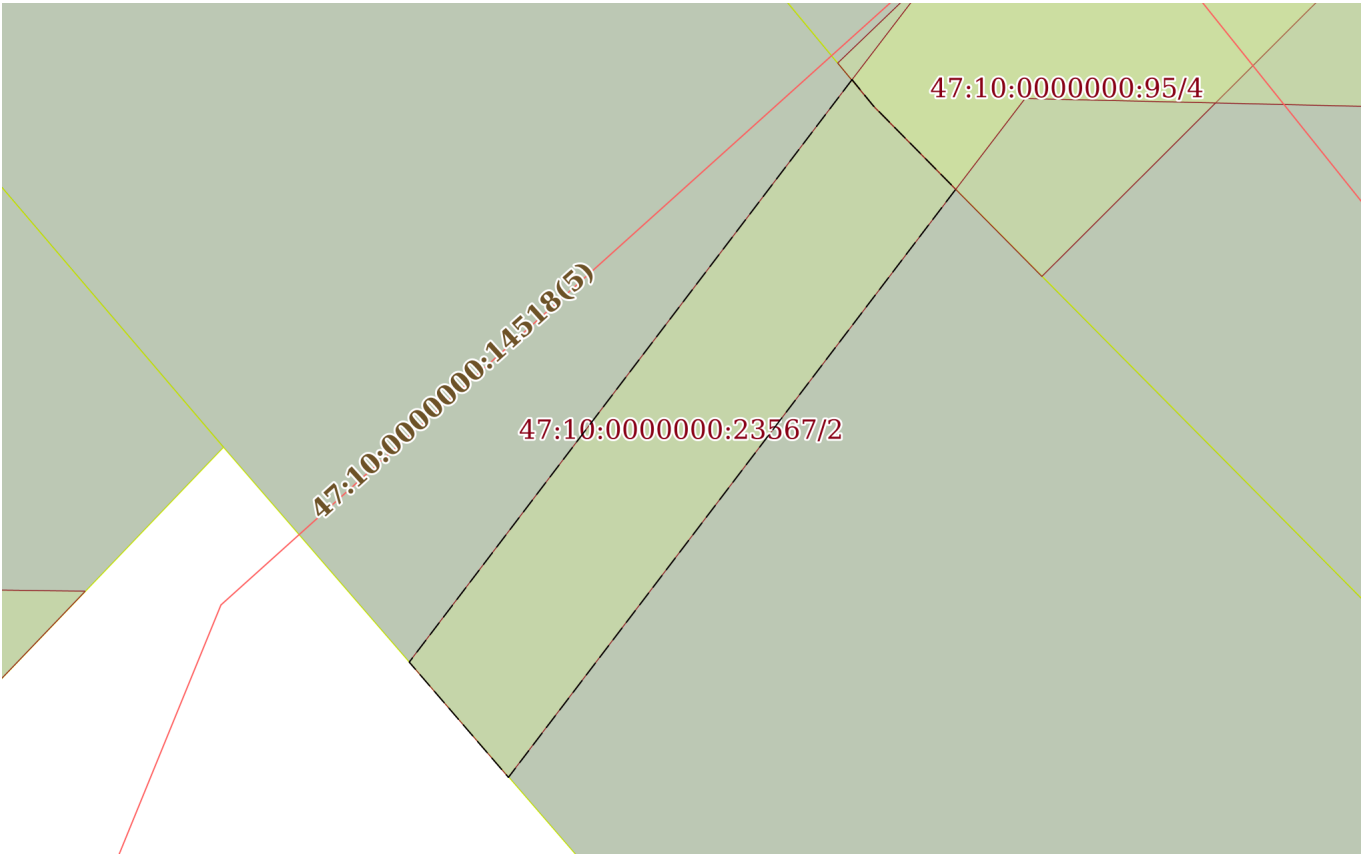
Земельный участок			
вид объекта недвижимости			
Лист № 1 раздела 4	Всего листов раздела 4: 13	Всего разделов: 8	Всего листов выписки: 65
25.08.2023г. № КУВИ-001/2023-194031914			
Кадастровый номер:		47:10:0000000:23567	

План (чертеж, схема) части земельного участка | Учетный номер части: 47:10:0000000:23567/1



Масштаб 1:1000 | Условные обозначения:

полное наименование должности	 ДОКУМЕНТ ПОДПИСАН ЭЛЕКТРОННОЙ ПОДПИСЬЮ	инициалы, фамилия
	Сертификат: 00ВВ056В7401СВ38D2В3576АСDС8425108 Владелец: ФЕДЕРАЛЬНАЯ СЛУЖБА ГОСУДАРСТВЕННОЙ РЕГИСТРАЦИИ, КАДАСТРА И КАРТОГРАФИИ Действителен: с 27.06.2023 по 19.09.2024	

Земельный участок			
вид объекта недвижимости			
Лист № 2 раздела 4	Всего листов раздела 4: 13	Всего разделов: 8	Всего листов выписки: 65
25.08.2023г. № КУВИ-001/2023-194031914			
Кадастровый номер:		47:10:0000000:23567	
План (чертеж, схема) части земельного участка		Учетный номер части: 47:10:0000000:23567/2	
			
Масштаб 1:200	Условные обозначения:		

полное наименование должности	 ДОКУМЕНТ ПОДПИСАН ЭЛЕКТРОННОЙ ПОДПИСЬЮ	инициалы, фамилия
	Сертификат: 00ВВ056В7401СВ38D2В3576АСDС8425108 Владелец: ФЕДЕРАЛЬНАЯ СЛУЖБА ГОСУДАРСТВЕННОЙ РЕГИСТРАЦИИ, КАДАСТРА И КАРТОГРАФИИ Действителен: с 27.06.2023 по 19.09.2024	

Земельный участок

вид объекта недвижимости

Лист № 3 раздела 4

Всего листов раздела 4: 13

Всего разделов: 8

Всего листов выписки: 65

25.08.2023г. № КУВИ-001/2023-194031914

Кадастровый номер:

47:10:0000000:23567

План (чертеж, схема) части земельного участка

Учетный номер части: 47:10:0000000:23567/3

47:10:0000000:23567/6

47:10:0000000:23567/3

47:10:0000000:23567/5

Масштаб 1:700

Условные обозначения:



ДОКУМЕНТ ПОДПИСАН  
ЭЛЕКТРОННОЙ ПОДПИСЬЮ

Сертификат: 00ВВ056В7401СВ38D2В3576АСDC8425108

Владелец: ФЕДЕРАЛЬНАЯ СЛУЖБА ГОСУДАРСТВЕННОЙ

РЕГИСТРАЦИИ, КАДАСТРА И КАРТОГРАФИИ

Действителен: с 27.06.2023 по 19.09.2024

полное наименование должности

инициалы, фамилия

Земельный участок

вид объекта недвижимости

Лист № 4 раздела 4

Всего листов раздела 4: 13

Всего разделов: 8

Всего листов выписки: 65

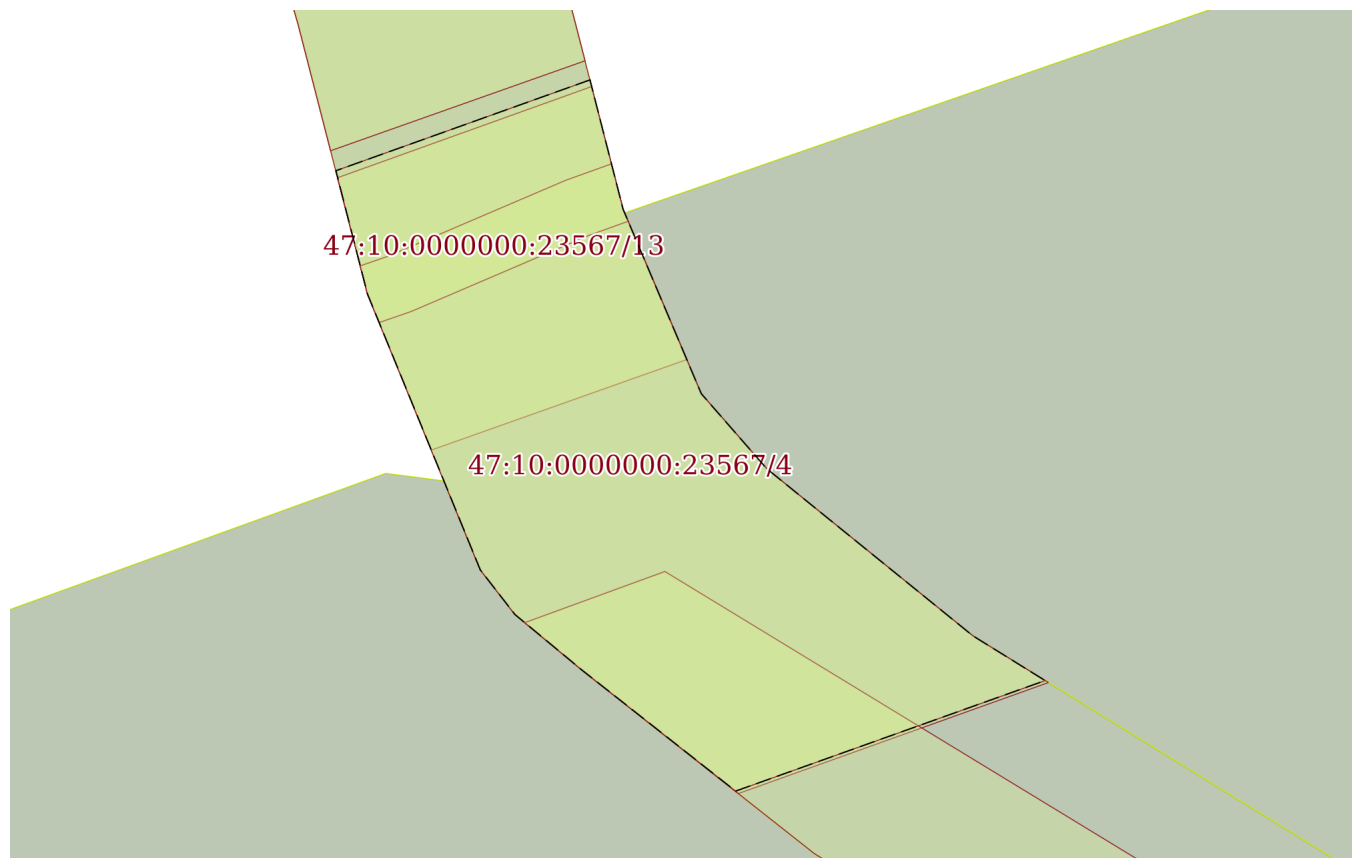
25.08.2023г. № КУВИ-001/2023-194031914

Кадастровый номер:

47:10:0000000:23567

План (чертеж, схема) части земельного участка

Учетный номер части: 47:10:0000000:23567/4



Масштаб 1:500

Условные обозначения:



ДОКУМЕНТ ПОДПИСАН  
ЭЛЕКТРОННОЙ ПОДПИСЬЮ

Сертификат: 00ВВ056В7401СВ38D2В3576АСDC8425108

Владелец: ФЕДЕРАЛЬНАЯ СЛУЖБА ГОСУДАРСТВЕННОЙ

РЕГИСТРАЦИИ, КАДАСТРА И КАРТОГРАФИИ

Действителен: с 27.06.2023 по 19.09.2024

полное наименование должности

инициалы, фамилия



Земельный участок

вид объекта недвижимости

Лист № 5 раздела 4

Всего листов раздела 4: 13

Всего разделов: 8

Всего листов выписки: 65

25.08.2023г. № КУВИ-001/2023-194031914

Кадастровый номер:

47:10:0000000:23567

План (чертеж, схема) части земельного участка

Учетный номер части: 47:10:0000000:23567/5

47:10:0000000:23567/13

47:10:0000000:23567/5

Масштаб 1:500

Условные обозначения:



ДОКУМЕНТ ПОДПИСАН  
ЭЛЕКТРОННОЙ ПОДПИСЬЮ

Сертификат: 00ВВ056В7401СВ38D2В3576АСDC8425108

Владелец: ФЕДЕРАЛЬНАЯ СЛУЖБА ГОСУДАРСТВЕННОЙ

РЕГИСТРАЦИИ, КАДАСТРА И КАРТОГРАФИИ

Действителен: с 27.06.2023 по 19.09.2024

полное наименование должности

инициалы, фамилия

Земельный участок

вид объекта недвижимости

Лист № 6 раздела 4

Всего листов раздела 4: 13

Всего разделов: 8

Всего листов выписки: 65

25.08.2023г. № КУВИ-001/2023-194031914

Кадастровый номер:

47:10:0000000:23567

План (чертеж, схема) части земельного участка

Учетный номер части: 47:10:0000000:23567/6



Масштаб 1:700

Условные обозначения:



ДОКУМЕНТ ПОДПИСАН  
ЭЛЕКТРОННОЙ ПОДПИСЬЮ

Сертификат: 00ВВ056В7401СВ38D2В3576АСDС8425108

Владелец: ФЕДЕРАЛЬНАЯ СЛУЖБА ГОСУДАРСТВЕННОЙ

РЕГИСТРАЦИИ, КАДАСТРА И КАРТОГРАФИИ

Действителен: с 27.06.2023 по 19.09.2024

полное наименование должности

инициалы, фамилия

Земельный участок

вид объекта недвижимости

Лист № 7 раздела 4

Всего листов раздела 4: 13

Всего разделов: 8

Всего листов выписки: 65


25.08.2023г. № КУВИ-001/2023-194031914

Кадастровый номер:

47:10:0000000:23567

План (чертеж, схема) части земельного участка

Учетный номер части: 47:10:0000000:23567/7



Масштаб 1:4000

Условные обозначения:

ДОКУМЕНТ ПОДПИСАН  
ЭЛЕКТРОННОЙ ПОДПИСЬЮ

Сертификат: 00ВВ056В7401СВ38D2В3576АСDC8425108

Владелец: ФЕДЕРАЛЬНАЯ СЛУЖБА ГОСУДАРСТВЕННОЙ  
РЕГИСТРАЦИИ, КАДАСТРА И КАРТОГРАФИИ  
Действителен: с 27.06.2023 по 19.09.2024

полное наименование должности

инициалы, фамилия

Земельный участок

вид объекта недвижимости

Лист № 8 раздела 4

Всего листов раздела 4: 13

Всего разделов: 8

Всего листов выписки: 65

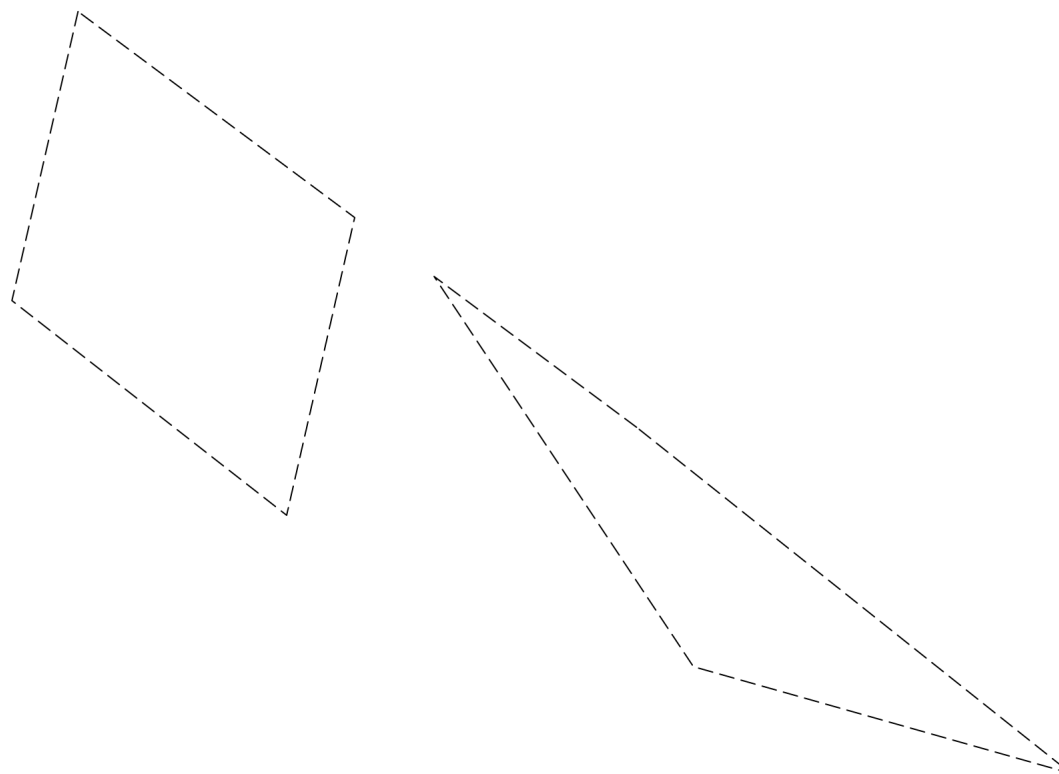
25.08.2023г. № КУВИ-001/2023-194031914

Кадастровый номер:

47:10:0000000:23567

План (чертеж, схема) части земельного участка

Учетный номер части: 47:10:0000000:23567/8



Масштаб 1:500

Условные обозначения:

ДОКУМЕНТ ПОДПИСАН  
ЭЛЕКТРОННОЙ ПОДПИСЬЮ

Сертификат: 00ВВ056В7401СВ38D2В3576АСDС8425108

Владелец: ФЕДЕРАЛЬНАЯ СЛУЖБА ГОСУДАРСТВЕННОЙ  
РЕГИСТРАЦИИ, КАДАСТРА И КАРТОГРАФИИ  
Действителен: с 27.06.2023 по 19.09.2024

полное наименование должности

инициалы, фамилия

Земельный участок

вид объекта недвижимости

Лист № 9 раздела 4

Всего листов раздела 4: 13

Всего разделов: 8

Всего листов выписки: 65

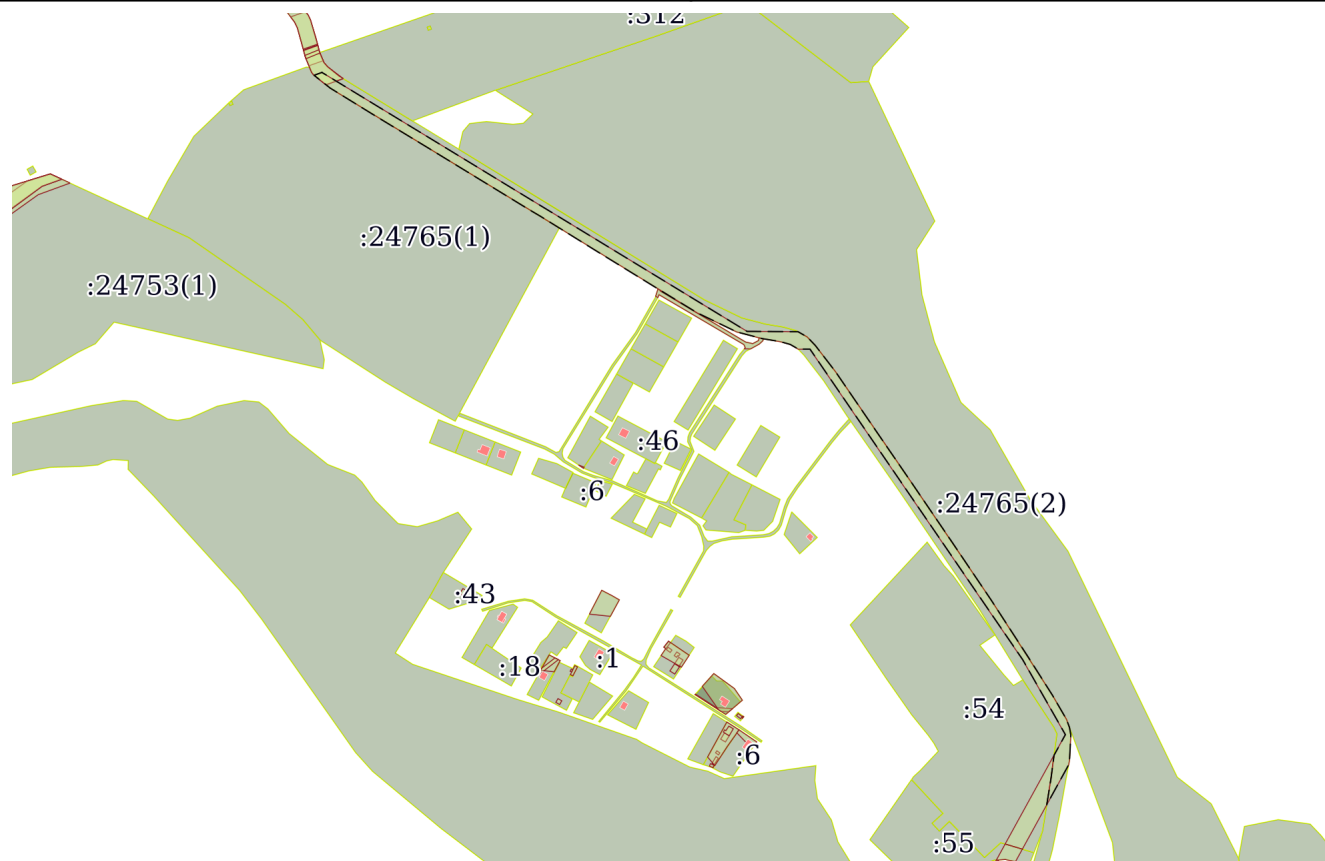
25.08.2023г. № КУВИ-001/2023-194031914

Кадастровый номер:

47:10:0000000:23567

План (чертеж, схема) части земельного участка

Учетный номер части: 47:10:0000000:23567/9



Масштаб 1:9000

Условные обозначения:



ДОКУМЕНТ ПОДПИСАН  
ЭЛЕКТРОННОЙ ПОДПИСЬЮ

Сертификат: 00ВВ056В7401СВ38D2В3576АСDС8425108

Владелец: ФЕДЕРАЛЬНАЯ СЛУЖБА ГОСУДАРСТВЕННОЙ

РЕГИСТРАЦИИ, КАДАСТРА И КАРТОГРАФИИ

Действителен: с 27.06.2023 по 19.09.2024

ПОЛНОЕ НАИМЕНОВАНИЕ ДОЛЖНОСТИ

инициалы, фамилия



Земельный участок

вид объекта недвижимости

Лист № 10 раздела 4

Всего листов раздела 4: 13

Всего разделов: 8

Всего листов выписки: 65

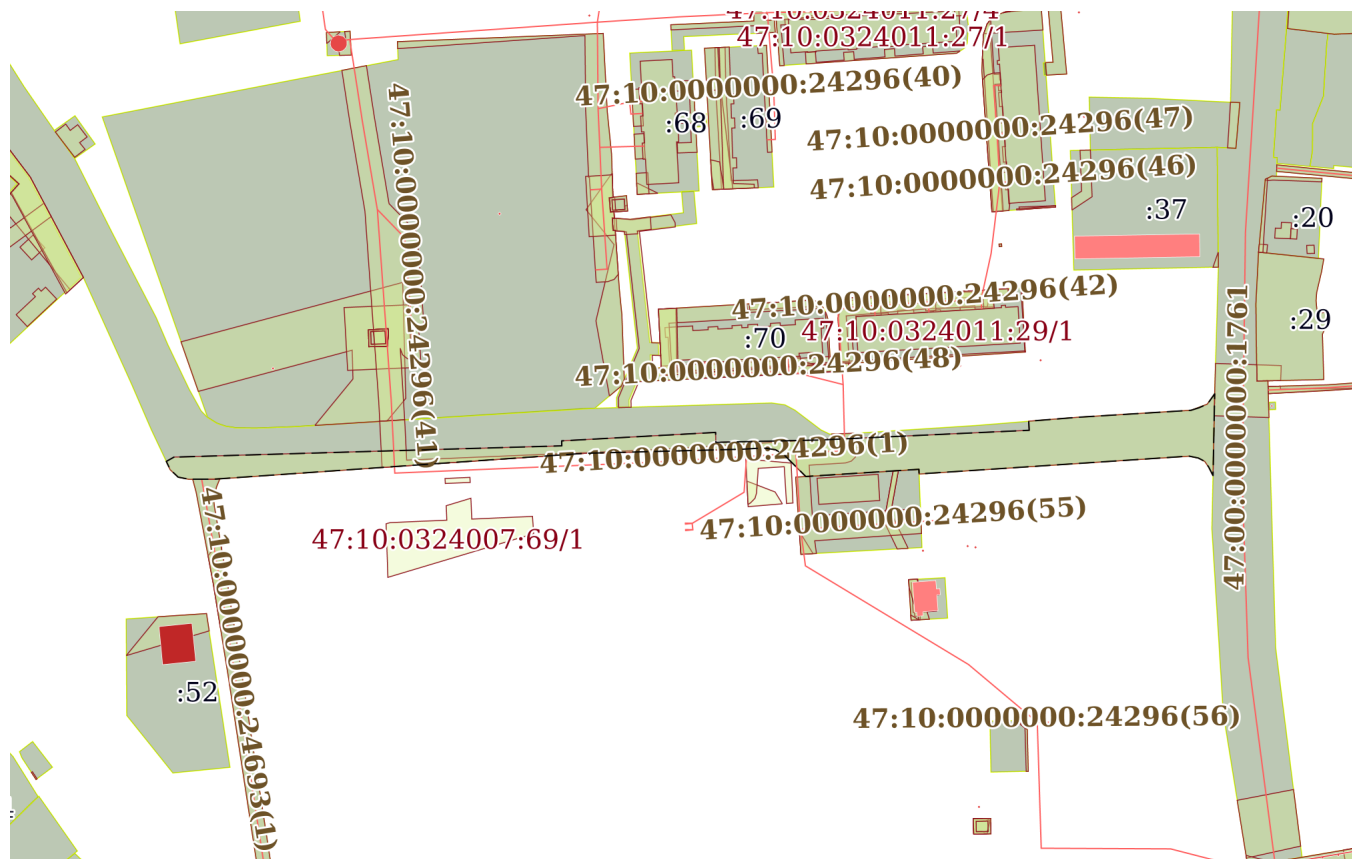
25.08.2023г. № КУВИ-001/2023-194031914

Кадастровый номер:

47:10:0000000:23567

План (чертеж, схема) части земельного участка

Учетный номер части: 47:10:0000000:23567/10



Масштаб 1:3000

Условные обозначения:



ДОКУМЕНТ ПОДПИСАН  
ЭЛЕКТРОННОЙ ПОДПИСЬЮ

Сертификат: 00ВВ056В7401СВ38Д2В3576АСДС8425108

Владелец: ФЕДЕРАЛЬНАЯ СЛУЖБА ГОСУДАРСТВЕННОЙ

РЕГИСТРАЦИИ, КАДАСТРА И КАРТОГРАФИИ

Действителен: с 27.06.2023 по 19.09.2024

полное наименование должности

инициалы, фамилия

Земельный участок

вид объекта недвижимости

Лист № 11 раздела 4

Всего листов раздела 4: 13

Всего разделов: 8

Всего листов выписки: 65

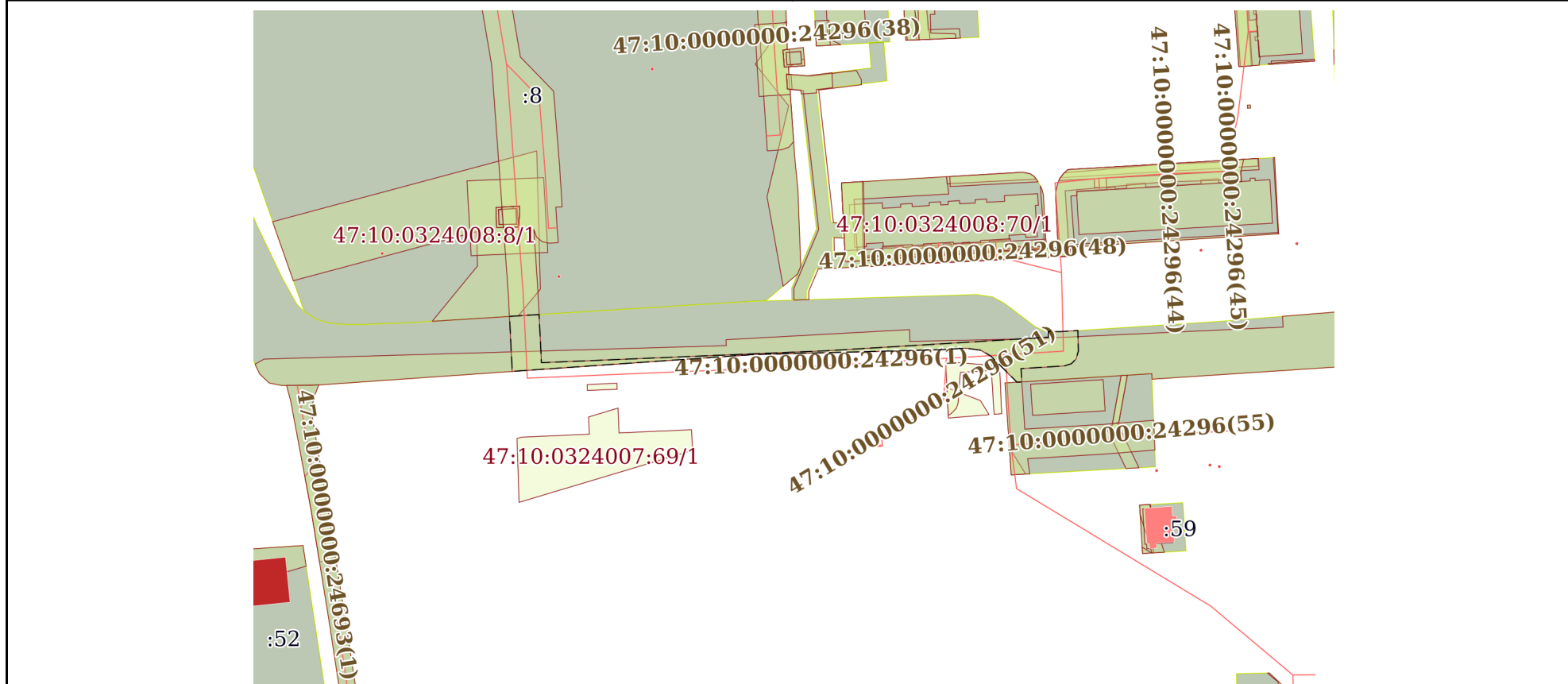
25.08.2023г. № КУВИ-001/2023-194031914

Кадастровый номер:

47:10:0000000:23567

План (чертеж, схема) части земельного участка

Учетный номер части: 47:10:0000000:23567/11



Масштаб 1:2000

Условные обозначения:



ДОКУМЕНТ ПОДПИСАН  
ЭЛЕКТРОННОЙ ПОДПИСЬЮ

Сертификат: 00ВВ056В7401СВ38Д2В3576АСДС8425108

Владелец: ФЕДЕРАЛЬНАЯ СЛУЖБА ГОСУДАРСТВЕННОЙ

РЕГИСТРАЦИИ, КАДАСТРА И КАРТОГРАФИИ

Действителен: с 27.06.2023 по 19.09.2024

полное наименование должности

инициалы, фамилия

87

Земельный участок

вид объекта недвижимости

Лист № 12 раздела 4

Всего листов раздела 4: 13

Всего разделов: 8

Всего листов выписки: 65

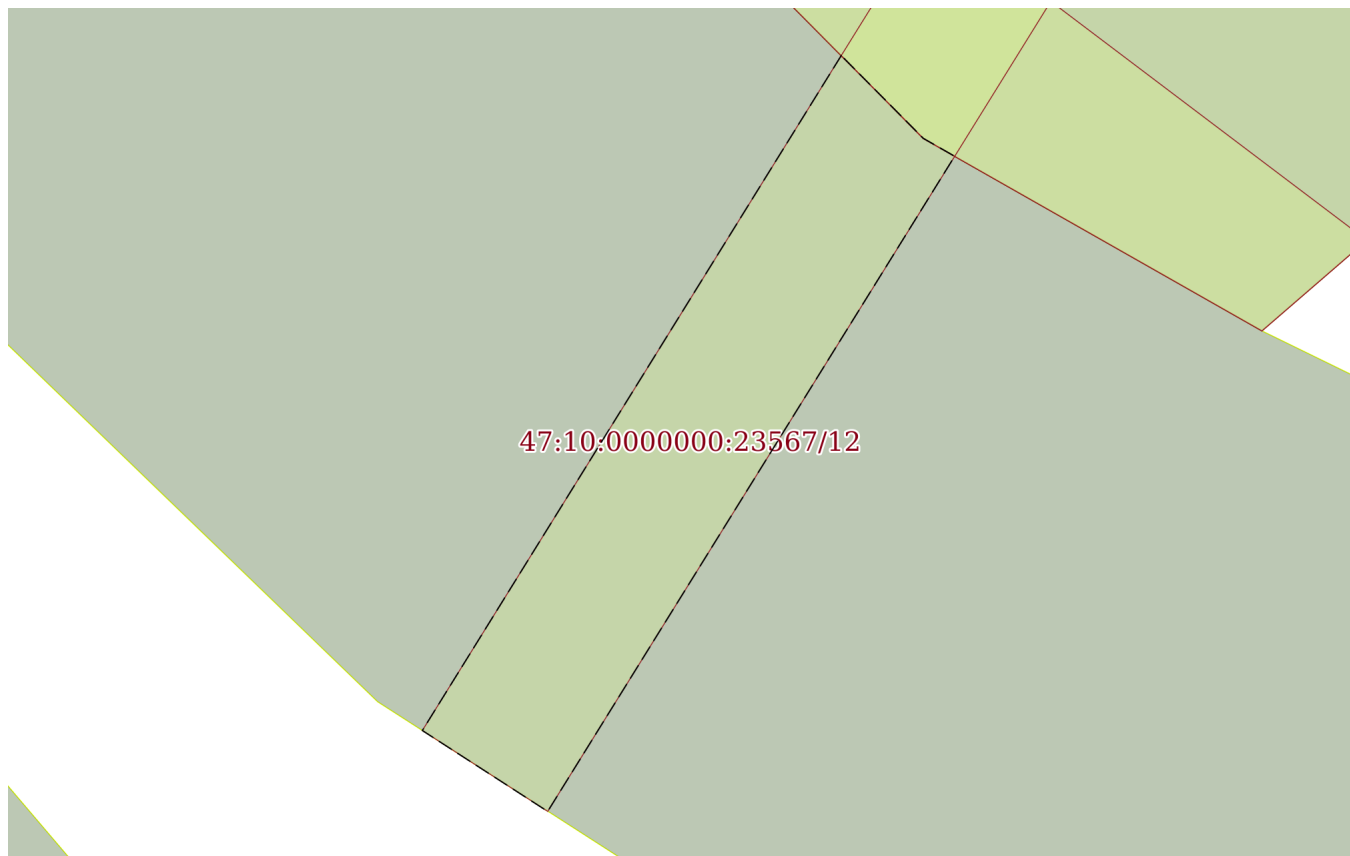
25.08.2023г. № КУВИ-001/2023-194031914

Кадастровый номер:

47:10:0000000:23567

План (чертеж, схема) части земельного участка

Учетный номер части: 47:10:0000000:23567/12



47:10:0000000:23567/12

Масштаб 1:200

Условные обозначения:

ДОКУМЕНТ ПОДПИСАН  
ЭЛЕКТРОННОЙ ПОДПИСЬЮ

Сертификат: 00ВВ056В7401СВ38D2В3576АСDC8425108

Владелец: ФЕДЕРАЛЬНАЯ СЛУЖБА ГОСУДАРСТВЕННОЙ  
РЕГИСТРАЦИИ, КАДАСТРА И КАРТОГРАФИИ  
Действителен: с 27.06.2023 по 19.09.2024

полное наименование должности

инициалы, фамилия

Земельный участок

вид объекта недвижимости

Лист № 13 раздела 4

Всего листов раздела 4: 13

Всего разделов: 8

Всего листов выписки: 65

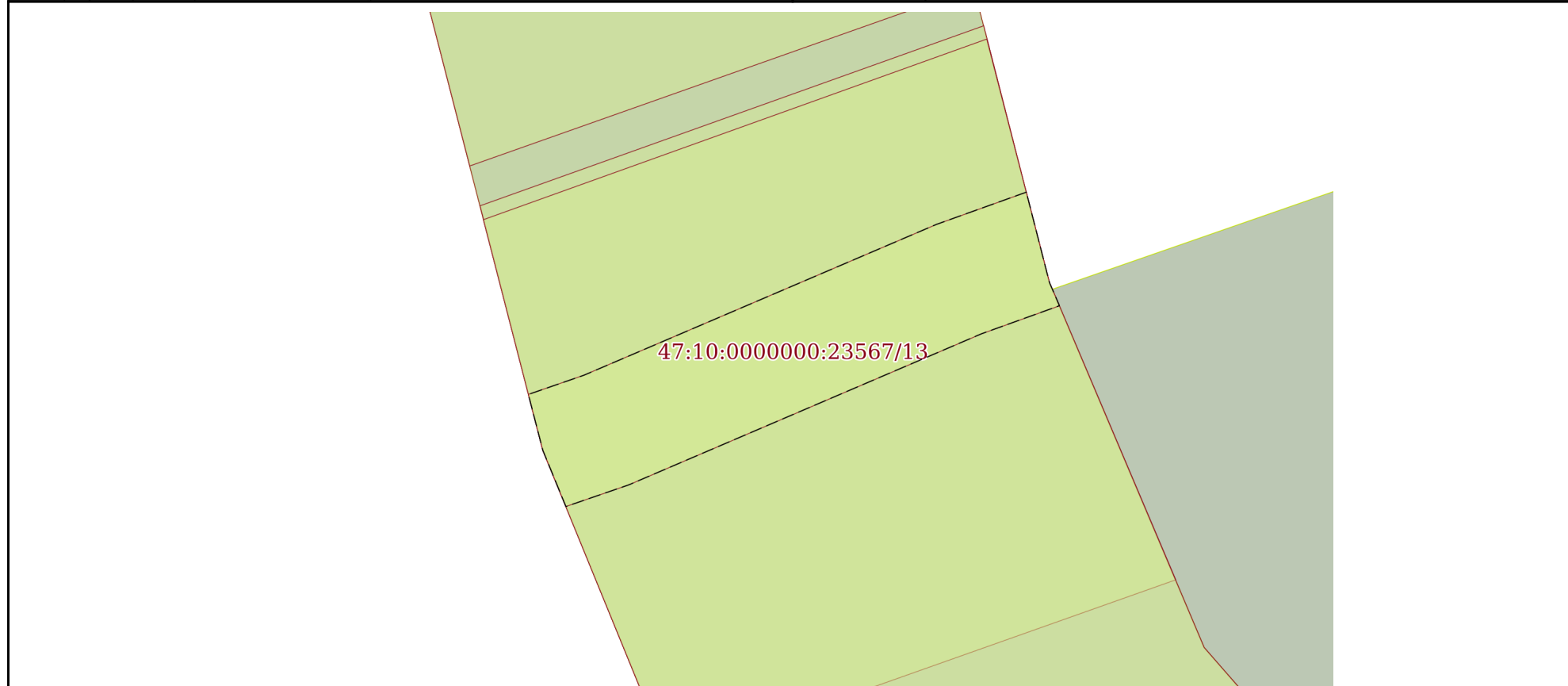
25.08.2023г. № КУВИ-001/2023-194031914

Кадастровый номер:

47:10:0000000:23567

План (чертеж, схема) части земельного участка

Учетный номер части: 47:10:0000000:23567/13



Масштаб 1:200

Условные обозначения:

ДОКУМЕНТ ПОДПИСАН  
ЭЛЕКТРОННОЙ ПОДПИСЬЮ

Сертификат: 00ВВ056В7401СВ38D2В3576АСDС8425108

Владелец: ФЕДЕРАЛЬНАЯ СЛУЖБА ГОСУДАРСТВЕННОЙ

РЕГИСТРАЦИИ, КАДАСТРА И КАРТОГРАФИИ

Действителен: с 27.06.2023 по 19.09.2024

полное наименование должности

инициалы, фамилия

Выписка из Единого государственного реестра недвижимости об объекте недвижимости  
Сведения о частях земельного участка

Земельный участок		
вид объекта недвижимости		
Лист № 1 раздела 4.1	Всего листов раздела 4.1: 5	Всего разделов: 8
25.08.2023г. № КУВИ-001/2023-194031914		
Кадастровый номер:		47:10:0000000:23567
Учетный номер части	Площадь, м2	Содержание ограничения в использовании или ограничения права на объект недвижимости или обременения объекта недвижимости
1	2	3
47:10:0000000:23567/1	1990	вид ограничения (обременения): ограничения прав на земельный участок, предусмотренные статьей 56 Земельного кодекса Российской Федерации; Срок действия: не установлен; реквизиты документа-основания: сопроводительное письмо директору филиала ФГБУ "ФКП Росреестра" по Ленинградской области от 29.01.2015 № б/н выдан: Мещеряков Тимофей Юрьевич; Содержание ограничения (обременения): Ограничение в использовании согласно Приказу №4 «Об установлении и использовании придорожных полос автомобильных дорог федерального значения» от 13 января 2010г.; Реестровый номер границы: 47.10.2.74
47:10:0000000:23567/2	79	вид ограничения (обременения): ограничения прав на земельный участок, предусмотренные статьей 56 Земельного кодекса Российской Федерации; Срок действия: не установлен; реквизиты документа-основания: распоряжение Правительства Ленинградской области от 05.02.2015 № 37-р выдан: Правительство Ленинградской области; Содержание ограничения (обременения): Ограничения в использовании объектов недвижимости в границах охранной зоны указаны в Постановлении Правительства РФ №878 от 20.11.2000г. «Об утверждении правил охраны газораспределительных сетей»; Реестровый номер границы: 47.10.2.76
47:10:0000000:23567/3	1140	вид ограничения (обременения): ограничения прав на земельный участок, предусмотренные статьей 56 Земельного кодекса Российской Федерации; Срок действия: не установлен; реквизиты документа-основания: карта (план) от 25.10.2012 № 175/2012 выдан: Управление Федеральной службы государственной регистрации, кадастра и картографии по Ленинградской области; Содержание ограничения (обременения): Объект землеустройства, охранная зона ВЛ 220 кВ Нижне-Свирская ГЭС - Колпинская, предусматривает определенные ограничения использования территории, которые регламентируются Постановлением Совета Министров СССР от 26 марта 1984 г. №255 "Об утверждении правил охраны электрических сетей напряжением свыше 1000 Вольт"; Реестровый номер границы: 47.10.2.13
47:10:0000000:23567/4	943	вид ограничения (обременения): ограничения прав на земельный участок, предусмотренные статьей 56 Земельного кодекса Российской Федерации; Срок действия: не установлен; реквизиты документа-основания: карта (план) от 20.11.2012 № 202/2012 выдан: Управление Федеральной службы государственной регистрации и картографии по Ленинградской области; Содержание ограничения (обременения): Объект землеустройства, охранная зона ВЛ 110 кВ Мыслинская-1, предусматривает определенные ограничения использования территории, которые регламентируются Постановлением Совета Министров СССР от 26 марта 1984 г. №255 "Об утверждении правил охраны электрических сетей напряжением свыше 1000 Вольт"; Реестровый номер



ДОКУМЕНТ ПОДПИСАН  
ЭЛЕКТРОННОЙ ПОДПИСЬЮ

Сертификат: 00BV056B7401CB38D2B3576ACDC8425108

Владелец: ФЕДЕРАЛЬНАЯ СЛУЖБА ГОСУДАРСТВЕННОЙ  
РЕГИСТРАЦИИ, КАДАСТРА И КАРТОГРАФИИ  
Действителен: с 27.06.2023 по 19.09.2024

полное наименование должности

инициалы, фамилия

Земельный участок			
вид объекта недвижимости			
Лист № 2 раздела 4.1	Всего листов раздела 4.1: 5	Всего разделов: 8	Всего листов выписки: 65
25.08.2023г. № КУВИ-001/2023-194031914			
Кадастровый номер:		47:10:0000000:23567	
		границы: 47.10.2.14	
47:10:0000000:23567/5	938	вид ограничения (обременения): ограничения прав на земельный участок, предусмотренные статьей 56 Земельного кодекса Российской Федерации; Срок действия: не установлен; реквизиты документа-основания: карта (план) от 19.11.2012 № 199/2012 выдан: Управление Федеральной службы государственной регистрации и картографии по Ленинградской области; Содержание ограничения (обременения): Объект землеустройства, охранная зона ВЛ 110 кВ Мыслинская-2, предусматривает определенные ограничения использования территории, которые регламентируются Постановлением Совета Министров СССР от 26 марта 1984 г. №255 "Об утверждении правил охраны электрических сетей напряжением свыше 1000 Вольт"; Реестровый номер границы: 47.10.2.26	
47:10:0000000:23567/6	1167	вид ограничения (обременения): ограничения прав на земельный участок, предусмотренные статьей 56 Земельного кодекса Российской Федерации; Срок действия: не установлен; реквизиты документа-основания: карта (план) от 25.10.2012 № 171/2012 выдан: Управление Федеральной службы государственной регистрации, кадастра и картографии по Ленинградской области; Содержание ограничения (обременения): Объект землеустройства, охранная зона ВЛ 220 кВ Нижне-Свирская ГЭС - Колпинская, предусматривает определенные ограничения использования территории, которые регламентируются "Правилами охраны электрических сетей напряжением свыше 1000 вольт", утвержденными Постановлением Совета Министров СССР от 26.03.1984 г. №255.; Реестровый номер границы: 47.10.2.9	
47:10:0000000:23567/7	3666	вид ограничения (обременения): ограничения прав на земельный участок, предусмотренные статьей 56 Земельного кодекса Российской Федерации; Срок действия: не установлен; реквизиты документа-основания: текстовое и графическое описание местоположения границ территории объекта культурного наследия или зон с особыми условиями использования территорий с перечнем координат характерных точек этих границ от 15.05.2017 № - выдан: Общество с ограниченной ответственностью "МОРИОН"; Содержание ограничения (обременения): содержание ограничений использования объектов недвижимости в границах зоны с особыми условиями использования территорий – указаны в п. 8,9,10 Правил установления охранных зон объектов электросетевого хозяйства и особых условий использования земельных участков, расположенных в границах таких зон, утвержденных Постановлением Правительства Российской Федерации № 160 от 24.02.2009 г. «О порядке установления охранных зон объектов электросетевого хозяйства и особых условий использования земельных участков, расположенных в границах таких зон»; Реестровый номер границы: 47.10.2.115	
47:10:0000000:23567/8	706	вид ограничения (обременения): ограничения прав на земельный участок, предусмотренные статьей 56 Земельного кодекса Российской Федерации; Срок действия: не установлен; реквизиты документа-основания: текстовое и графическое описание местоположения границ территории объекта культурного наследия или зон с особыми условиями использования территорий с перечнем координат характерных точек этих границ от 15.05.2017 № - выдан: Общество с ограниченной ответственностью "МОРИОН"; Содержание ограничения (обременения): содержание ограничений использования объектов недвижимости в границах	



ДОКУМЕНТ ПОДПИСАН  
ЭЛЕКТРОННОЙ ПОДПИСЬЮ

Сертификат: 00BV056B7401CB38D2B3576ACDC8425108

Владелец: ФЕДЕРАЛЬНАЯ СЛУЖБА ГОСУДАРСТВЕННОЙ  
РЕГИСТРАЦИИ, КАДАСТРА И КАРТОГРАФИИ  
Действителен: с 27.06.2023 по 19.09.2024

полное наименование должности

инициалы, фамилия



Земельный участок			
вид объекта недвижимости			
Лист № 3 раздела 4.1	Всего листов раздела 4.1: 5	Всего разделов: 8	Всего листов выписки: 65
25.08.2023г. № КУВИ-001/2023-194031914			
Кадастровый номер:		47:10:0000000:23567	
		зоны с особыми условиями использования территорий – указаны в п. 8,9,10 Правил установления охранных зон объектов электросетевого хозяйства и особых условий использования земельных участков, расположенных в границах таких зон, утвержденных Постановлением Правительства Российской Федерации № 160 от 24.02.2009 г. «О порядке установления охранных зон объектов электросетевого хозяйства и особых условий использования земельных участков, расположенных в границах таких зон».; Реестровый номер границы: 47.10.2.116	
47:10:0000000:23567/9	13938	вид ограничения (обременения): ограничения прав на земельный участок, предусмотренные статьей 56 Земельного кодекса Российской Федерации; Срок действия: не установлен; реквизиты документа-основания: текстовое и графическое описание местоположения границ территории объекта культурного наследия или зон с особыми условиями использования территорий с перечнем координат характерных точек этих границ от 15.05.2017 № - выдан: Общество с ограниченной ответственностью "МОРИОН"; Содержание ограничения (обременения): содержание ограничений использования объектов недвижимости в границах зоны с особыми условиями использования территорий – указаны в п. 8,9,10 Правил установления охранных зон объектов электросетевого хозяйства и особых условий использования земельных участков, расположенных в границах таких зон, утвержденных Постановлением Правительства Российской Федерации № 160 от 24.02.2009 г. «О порядке установления охранных зон объектов электросетевого хозяйства и особых условий использования земельных участков, расположенных в границах таких зон».; Реестровый номер границы: 47.10.2.137	
47:10:0000000:23567/10	4339	вид ограничения (обременения): ограничения прав на земельный участок, предусмотренные статьей 56 Земельного кодекса Российской Федерации; Срок действия: не установлен; реквизиты документа-основания: приказ комитета по культуре от 15.03.2018 № 01-03/18-39 выдан: Комитет по культуре Ленинградской области; Содержание ограничения (обременения): Ограничения по использованию и предоставлению земель, земельных участков и иных объектов, в том числе природных, установленных Федеральным законом от 25.06.2002 № 73-ФЗ "Об объектах культурного наследия (памятниках истории и культуры) народов Российской Федерации", Земельным кодексом РФ.	
47:10:0000000:23567/11	690	вид ограничения (обременения): ограничения прав на земельный участок, предусмотренные статьей 56 Земельного кодекса Российской Федерации; Срок действия: не установлен; реквизиты документа-основания: выписка из Единого государственного реестра недвижимости об основных характеристиках и зарегистрированных правах на объект недвижимости от 18.12.2019 № б/н выдан: Управление Федеральной службы государственной регистрации, кадастра и картографии по Ленинградской области; Содержание ограничения (обременения): Режим использования территории в пределах охранной зоны устанавливается в соответствии с Постановлением Правительства Российской Федерации от 12.02.1999 № 167 (ред. от 05.01.2015) «Об утверждении правил пользования системами коммунального водоснабжения и канализации в Российской Федерации», на срок эксплуатации объекта; Реестровый номер границы: 47.10.2.361	
47:10:0000000:23567/12	84	вид ограничения (обременения): ограничения прав на земельный участок, предусмотренные статьей 56 Земельного кодекса	



ДОКУМЕНТ ПОДПИСАН  
ЭЛЕКТРОННОЙ ПОДПИСЬЮ

Сертификат: 00ВВ056В7401СВ38Д2В3576АСДС8425108

Владелец: ФЕДЕРАЛЬНАЯ СЛУЖБА ГОСУДАРСТВЕННОЙ  
РЕГИСТРАЦИИ, КАДАСТРА И КАРТОГРАФИИ  
Действителен: с 27.06.2023 по 19.09.2024

полное наименование должности

инициалы, фамилия

Земельный участок			
вид объекта недвижимости			
Лист № 4 раздела 4.1	Всего листов раздела 4.1: 5	Всего разделов: 8	Всего листов выписки: 65

25.08.2023г. № КУВИ-001/2023-194031914

Кадастровый номер: 47:10:0000000:23567

		Российской Федерации; Срок действия: не установлен; реквизиты документа-основания: документ, содержащий необходимые для внесения в государственный кадастр недвижимости сведения об установлении или изменении территориальной зоны или зоны с особыми условиями использования территорий, либо об отмене установления такой зоны от 14.01.2022 № PVD-0123/2022-12461; иной документ от 15.02.2022; Содержание ограничения (обременения): Ограничения, предусмотренные пунктом 14 Постановления Правительства РФ от 20.11.2000 №878 "Об утверждении правил охраны газораспределительных сетей"; Реестровый номер границы: 47:10-6.694; Вид объекта реестра границ: Зона с особыми условиями использования территории; Вид зоны по документу: ЗОУИТ в связи с размещением газораспределительных сетей "Межпоселковый газопровод г.Волхов, г.Старая Ладога до д.Юшково"; Тип зоны: Охранная зона инженерных коммуникаций
47:10:0000000:23567/13	72	вид ограничения (обременения): ограничения прав на земельный участок, предусмотренные статьей 56 Земельного кодекса Российской Федерации; Срок действия: не установлен; реквизиты документа-основания: документ, содержащий необходимые для внесения в государственный кадастр недвижимости сведения об установлении или изменении территориальной зоны или зоны с особыми условиями использования территорий, либо об отмене установления такой зоны от 20.06.2022 № PVD-0123/2022-45820; иной документ, содержащий описание объекта от 20.06.2022 № PVD-0123/2022-45820; доверенность от 28.04.2022 № 02/29/61/21; сопроводительное письмо от 08.06.2022 № 3; Содержание ограничения (обременения): В соответствии с Постановлением Правительства РФ от 9 июня 1995 г. N 578 "Об утверждении Правил охраны линий и сооружений связи Российской Федерации" устанавливаются следующие ограничения: в пределах охранных зон без письменного согласия и присутствия представителей предприятий, эксплуатирующих линии связи и линии радиофикации, юридическим и физическим лицам запрещается: а) осуществлять всякого рода строительные, монтажные и взрывные работы, планировку грунта землеройными механизмами (за исключением зон песчаных барханов) и земляные работы (за исключением вспашки на глубину не более 0,3 метра); б) производить геолого-съёмочные, поисковые, геодезические и другие изыскательские работы, которые связаны с бурением скважин, шурфованием, взятием проб грунта, осуществлением взрывных работ; в) производить посадку деревьев, располагать полевые станы, содержать скот, складировать материалы, корма и удобрения, жечь костры, устраивать стрельбища; г) устраивать проезды и стоянки автотранспорта, тракторов и механизмов, провозить негабаритные грузы под проводами воздушных линий связи и линий радиофикации, строить каналы (арыки), устраивать заграждения и другие препятствия; д) устраивать причалы для стоянки судов, барж и плавучих кранов, производить погрузочно-разгрузочные, подводно-технические, дноуглубительные и землечерпательные работы, выделять рыбопромысловые участки, производить добычу рыбы, других водных животных, а также водных растений придонными орудиями лова, устраивать водопои, производить колку и заготовку льда. Судам и другим плавучим средствам запрещается бросать якоря, проходить с отданными якорями, цепями, лотами, волокушами и тралами; е) производить строительство и реконструкцию линий электропередач, радиостанций и других объектов, излучающих электромагнитную энергию и оказывающих опасное воздействие



ДОКУМЕНТ ПОДПИСАН  
ЭЛЕКТРОННОЙ ПОДПИСЬЮ

Сертификат: 00BV056B7401CB38D2B3576ACDC8425108

Владелец: ФЕДЕРАЛЬНАЯ СЛУЖБА ГОСУДАРСТВЕННОЙ  
РЕГИСТРАЦИИ, КАДАСТРА И КАРТОГРАФИИ  
Действителен: с 27.06.2023 по 19.09.2024

полное наименование должности

инициалы, фамилия

Земельный участок			
вид объекта недвижимости			
Лист № 5 раздела 4.1	Всего листов раздела 4.1: 5	Всего разделов: 8	Всего листов выписки: 65
25.08.2023г. № КУВИ-001/2023-194031914			
Кадастровый номер:		47:10:0000000:23567	
		<p>на линии связи и линии радиофикации; ж) производить защиту подземных коммуникаций от коррозии без учета проходящих подземных кабельных линий связи. Юридическим и физическим лицам запрещается производить всякого рода действия, которые могут нарушить нормальную работу линий связи и линий радиофикации, в частности: а) производить снос и реконструкцию зданий и мостов, осуществлять переустройство коллекторов, туннелей метрополитена и железных дорог, где проложены кабели связи, установлены столбы воздушных линий связи и линий радиофикации, размещены технические сооружения радиорелейных станций, кабельные ящики и распределительные коробки, без предварительного выноса заказчиками (застройщиками) линий и сооружений связи, линий и сооружений радиофикации по согласованию с предприятиями, в ведении которых находятся эти линии и сооружения; б) производить засыпку трасс подземных кабельных линий связи, устраивать на этих трассах временные склады, стоки химически активных веществ и свалки промышленных, бытовых и прочих отходов, ломать замерные, сигнальные, предупредительные знаки и телефонные колодцы; в) открывать двери и люки необслуживаемых усилительных и регенерационных пунктов (наземных и подземных) и радиорелейных станций, кабельных колодцев телефонной канализации, распределительных шкафов и кабельных ящиков, а также подключаться к линиям связи (за исключением лиц, обслуживающих эти линии); г) огораживать трассы линий связи, препятствуя свободному доступу к ним технического персонала; д) самовольно подключаться к абонентской телефонной линии и линии радиофикации в целях пользования услугами связи; е) совершать иные действия, которые могут причинить повреждения сооружениям связи и радиофикации (повреждать опоры и арматуру воздушных линий связи, обрывать провода, набрасывать на них посторонние предметы и другое).;</p> <p>Реестровый номер границы: 47:00-6.271; Вид объекта реестра границ: Зона с особыми условиями использования территории; Вид зоны по документу: Охранная зона "ВОЛС КИРОВСК-ИССАД к919718"; Тип зоны: Охранная зона линий и сооружений связи и линий и сооружений радиофикации</p>	

полное наименование должности	 ДОКУМЕНТ ПОДПИСАН ЭЛЕКТРОННОЙ ПОДПИСЬЮ	инициалы, фамилия
	Сертификат: 00BV056B7401CB38D2B3576ACDC8425108 Владелец: ФЕДЕРАЛЬНАЯ СЛУЖБА ГОСУДАРСТВЕННОЙ РЕГИСТРАЦИИ, КАДАСТРА И КАРТОГРАФИИ Действителен: с 27.06.2023 по 19.09.2024	

## Выписка из Единого государственного реестра недвижимости об объекте недвижимости

## Сведения о частях земельного участка

Земельный участок			
вид объекта недвижимости			
Лист № 1 раздела 4.2	Всего листов раздела 4.2: 16	Всего разделов: 8	Всего листов выписки: 65
25.08.2023г. № КУВИ-001/2023-194031914			
Кадастровый номер:		47:10:0000000:23567	

## Сведения о характерных точках границы части (частей) земельного участка

Учетный номер части: 47:10:0000000:23567/1

Система координат МСК 47 зона 2

Номер точки	Координаты, м		Описание закрепления на местности	Средняя квадратичная погрешность определения координат характерных точек границ земельного участка, м
	X	Y		
1	2	3	4	5
1	447970.97	2321596.76	-	-
2	447973.44	2321601.97	-	0.5
3	447974.29	2321608.35	-	0.5
4	447972.02	2321613.88	-	0.5
5	447967.19	2321619.06	-	0.5
6	447958.16	2321626.38	-	0.5
7	447930.38	2321649.54	-	0.5
8	447915.02	2321664.09	-	0.5
9	447904.26	2321675.25	-	-
10	447914.9	2321690.13	-	-
11	447927.69	2321676.87	-	0.5
12	447942.36	2321663	-	0.5
13	447969.12	2321640.69	-	0.5
14	447975.12	2321636.71	-	0.5
15	447980.78	2321634.52	-	0.5
16	447988.01	2321633.29	-	0.5
17	447991.5	2321634.03	-	0.5
18	447994.36	2321635.41	-	0.5
19	447999.06	2321638.42	-	0.5
20	448002.66	2321641.06	-	-
1	447970.97	2321596.76	-	-



ДОКУМЕНТ ПОДПИСАН  
ЭЛЕКТРОННОЙ ПОДПИСЬЮ

Сертификат: 00BV056B7401CB38D2B3576ACDC8425108

Владелец: ФЕДЕРАЛЬНАЯ СЛУЖБА ГОСУДАРСТВЕННОЙ

РЕГИСТРАЦИИ, КАДАСТРА И КАРТОГРАФИИ

Действителен: с 27.06.2023 по 19.09.2024

полное наименование должности

инициалы, фамилия

Земельный участок				
вид объекта недвижимости				
Лист № 2 раздела 4.2		Всего листов раздела 4.2: 16		Всего разделов: 8
25.08.2023г. № КУВИ-001/2023-194031914				
Кадастровый номер:			47:10:0000000:23567	
Сведения о характерных точках границы части (частей) земельного участка				
Учетный номер части: 47:10:0000000:23567/2				
Система координат МСК 47 зона 2				
Номер точки	Координаты, м		Описание закрепления на местности	Средняя квадратичная погрешность определения координат характерных точек границ земельного участка, м
	X	Y		
1	2	3	4	5
1	444712.07	2323973.79	-	-
2	444696.45	2323961.92	-	-
3	444693.36	2323964.58	-	-
4	444709.13	2323976.57	-	-
5	444711.37	2323974.36	-	0.5
1	444712.07	2323973.79	-	-



ДОКУМЕНТ ПОДПИСАН  
ЭЛЕКТРОННОЙ ПОДПИСЬЮ

Сертификат: 00BV056B7401CB38D2B3576ACDC8425108

Владелец: ФЕДЕРАЛЬНАЯ СЛУЖБА ГОСУДАРСТВЕННОЙ  
РЕГИСТРАЦИИ, КАДАСТРА И КАРТОГРАФИИ  
Действителен: с 27.06.2023 по 19.09.2024

полное наименование должности

инициалы, фамилия

## Земельный участок

вид объекта недвижимости

Лист № 3 раздела 4.2

Всего листов раздела 4.2: 16

Всего разделов: 8

Всего листов выписки: 65

25.08.2023г. № КУВИ-001/2023-194031914

Кадастровый номер:

47:10:0000000:23567

## Сведения о характерных точках границы части (частей) земельного участка

Учетный номер части: 47:10:0000000:23567/3

Система координат МСК 47 зона 2

Номер точки	Координаты, м		Описание закрепления на местности	Средняя квадратичная погрешность определения координат характерных точек границ земельного участка, м
	X	Y		
1	2	3	4	5
1	447800.94	2321804.36	-	-
2	447794.61	2321786.49	-	-
3	447788.31	2321791.23	-	0.5
4	447781.36	2321794.57	-	0.5
5	447764.34	2321799.5	-	0.5
6	447746.21	2321804.16	-	0.5
7	447735.76	2321808.44	-	-
8	447741.83	2321825.56	-	-
9	447751.89	2321821.29	-	0.5
10	447769.19	2321816.85	-	0.5
11	447790.93	2321810.3	-	0.5
12	447796.63	2321807.62	-	0.5
1	447800.94	2321804.36	-	-



ДОКУМЕНТ ПОДПИСАН  
ЭЛЕКТРОННОЙ ПОДПИСЬЮ

Сертификат: 00ВВ056В7401СВ38D2В3576АСDC8425108

Владелец: ФЕДЕРАЛЬНАЯ СЛУЖБА ГОСУДАРСТВЕННОЙ

РЕГИСТРАЦИИ, КАДАСТРА И КАРТОГРАФИИ

Действителен: с 27.06.2023 по 19.09.2024

полное наименование должности

инициалы, фамилия



## Земельный участок

вид объекта недвижимости

Лист № 4 раздела 4.2

Всего листов раздела 4.2: 16

Всего разделов: 8

Всего листов выписки: 65

25.08.2023г. № КУВИ-001/2023-194031914

Кадастровый номер:

47:10:0000000:23567

## Сведения о характерных точках границы части (частей) земельного участка

Учетный номер части: 47:10:0000000:23567/4

Система координат МСК 47 зона 2

Номер точки	Координаты, м		Описание закрепления на местности	Средняя квадратичная погрешность определения координат характерных точек границ земельного участка, м
	X	Y		
1	2	3	4	5
1	447760.57	2321819.07	-	-
2	447754.48	2321802.04	-	-
3	447746.21	2321804.16	-	0.5
4	447727.72	2321811.72	-	0.5
5	447724.73	2321814.04	-	0.5
6	447720.99	2321818.55	-	0.5
7	447712.89	2321828.83	-	-
8	447720.3	2321849.57	-	-
9	447723.3	2321844.73	-	0.5
10	447734.5	2321830.92	-	0.5
11	447739.53	2321826.53	-	0.5
12	447751.89	2321821.29	-	0.5
1	447760.57	2321819.07	-	-



ДОКУМЕНТ ПОДПИСАН  
ЭЛЕКТРОННОЙ ПОДПИСЬЮ

Сертификат: 00ВВ056В7401СВ38D2В3576АСDС8425108

Владелец: ФЕДЕРАЛЬНАЯ СЛУЖБА ГОСУДАРСТВЕННОЙ

РЕГИСТРАЦИИ, КАДАСТРА И КАРТОГРАФИИ

Действителен: с 27.06.2023 по 19.09.2024

полное наименование должности

инициалы, фамилия

Земельный участок			
вид объекта недвижимости			

Лист № 5 раздела 4.2	Всего листов раздела 4.2: 16	Всего разделов: 8	Всего листов выписки: 65
----------------------	------------------------------	-------------------	--------------------------

25.08.2023г. № КУВИ-001/2023-194031914

Кадастровый номер: 47:10:0000000:23567

Сведения о характерных точках границы части (частей) земельного участка

Учетный номер части: 47:10:0000000:23567/5

Система координат МСК 47 зона 2

Номер точки	Координаты, м		Описание закрепления на местности	Средняя квадратичная погрешность определения координат характерных точек границ земельного участка, м
	X	Y		
1	2	3	4	5
1	447760.12	2321819.17	-	-
2	447754.01	2321802.15	-	-
3	447746.21	2321804.16	-	0.5
4	447727.72	2321811.72	-	0.5
5	447724.73	2321814.04	-	0.5
6	447720.99	2321818.55	-	0.5
7	447712.73	2321829.01	-	-
8	447720.17	2321849.79	-	-
9	447723.3	2321844.73	-	0.5
10	447734.5	2321830.92	-	0.5
11	447739.53	2321826.53	-	0.5
12	447751.89	2321821.29	-	0.5
1	447760.12	2321819.17	-	-



ДОКУМЕНТ ПОДПИСАН  
ЭЛЕКТРОННОЙ ПОДПИСЬЮ

Сертификат: 00ВВ056В7401СВ38D2В3576АСDС8425108

Владелец: ФЕДЕРАЛЬНАЯ СЛУЖБА ГОСУДАРСТВЕННОЙ

РЕГИСТРАЦИИ, КАДАСТРА И КАРТОГРАФИИ

Действителен: с 27.06.2023 по 19.09.2024

полное наименование должности

инициалы, фамилия

## Земельный участок

вид объекта недвижимости

Лист № 6 раздела 4.2

Всего листов раздела 4.2: 16

Всего разделов: 8

Всего листов выписки: 65

25.08.2023г. № КУВИ-001/2023-194031914

Кадастровый номер:

47:10:0000000:23567

## Сведения о характерных точках границы части (частей) земельного участка

Учетный номер части: 47:10:0000000:23567/6

Система координат МСК 47 зона 2

Номер точки	Координаты, м		Описание закрепления на местности	Средняя квадратичная погрешность определения координат характерных точек границ земельного участка, м
	X	Y		
1	2	3	4	5
1	447811.64	2321771.27	-	-
2	447803.15	2321780.08	-	0.5
3	447788.31	2321791.23	-	0.5
4	447781.36	2321794.57	-	0.5
5	447764.34	2321799.5	-	0.5
6	447755.83	2321801.69	-	-
7	447761.86	2321818.74	-	-
8	447769.19	2321816.85	-	0.5
9	447790.93	2321810.3	-	0.5
10	447796.63	2321807.62	-	0.5
11	447814.85	2321793.88	-	0.5
12	447818.38	2321790.23	-	-
1	447811.64	2321771.27	-	-



ДОКУМЕНТ ПОДПИСАН  
ЭЛЕКТРОННОЙ ПОДПИСЬЮ

Сертификат: 00ВВ056В7401СВ38D2В3576АСDС8425108

Владелец: ФЕДЕРАЛЬНАЯ СЛУЖБА ГОСУДАРСТВЕННОЙ

РЕГИСТРАЦИИ, КАДАСТРА И КАРТОГРАФИИ

Действителен: с 27.06.2023 по 19.09.2024

полное наименование должности

инициалы, фамилия

## Земельный участок

вид объекта недвижимости

Лист № 7 раздела 4.2

Всего листов раздела 4.2: 16

Всего разделов: 8

Всего листов выписки: 65

25.08.2023г. № КУВИ-001/2023-194031914

Кадастровый номер:

47:10:0000000:23567

## Сведения о характерных точках границы части (частей) земельного участка

Учетный номер части: 47:10:0000000:23567/7

Система координат 1963 (Волховский)

Номер точки	Координаты, м		Описание закрепления на местности	Средняя квадратичная погрешность определения координат характерных точек границ земельного участка, м
	X	Y		
1	2	3	4	5
1	6643788.36	240777.17	-	-
2	6643773.56	240789.05	-	-
3	6643780.05	240797.84	-	0.5
4	6643782.16	240801.51	-	0.5
5	6643771.59	240806.75	-	0.5
6	6643736.87	240831.81	-	0.5
7	6643696.06	240852.22	-	0.5
8	6643652.6	240870.69	-	0.5
9	6643642.27	240874.89	-	-
10	6643644.7	240878.85	-	0.1
11	6643648.54	240894.62	-	-
12	6643650.16	240893.77	-	0.5
13	6643667.99	240885.73	-	-
14	6643666.68	240880.34	-	0.1
15	6643741.25	240841.92	-	0.1
16	6643800.09	240794.66	-	-
17	6643800.07	240794.53	-	0.5
18	6643795.96	240787.4	-	0.5
1	6643788.36	240777.17	-	-
1	6643634.47	240944.01	-	-
2	6643614.89	240927.2	-	-
3	6643616.25	240956.16	-	-
4	6643635.63	240973.01	-	-
1	6643634.47	240944.01	-	-



ДОКУМЕНТ ПОДПИСАН  
ЭЛЕКТРОННОЙ ПОДПИСЬЮ

Сертификат: 00ВВ056В7401СВ38D2В3576АСDС8425108

Владелец: ФЕДЕРАЛЬНАЯ СЛУЖБА ГОСУДАРСТВЕННОЙ

РЕГИСТРАЦИИ, КАДАСТРА И КАРТОГРАФИИ

Действителен: с 27.06.2023 по 19.09.2024

полное наименование должности

инициалы, фамилия

## Земельный участок

## вид объекта недвижимости

Лист № 8 раздела 4.2

Всего листов раздела 4.2: 16

Всего разделов: 8

Всего листов выписки: 65

25.08.2023г. № КУВИ-001/2023-194031914

Кадастровый номер:

47:10:0000000:23567

1	2	3	4	5
1	6643639.34	241127.77	-	0.5
2	6643638.85	241063.41	-	-
3	6643620.81	241066.23	-	-
4	6643620.88	241087.47	-	-
5	6643631.5	241085.84	-	0.1
6	6643633.63	241140.36	-	-
7	6643636.23	241137.08	-	0.5
8	6643638.44	241133.16	-	0.5
1	6643639.34	241127.77	-	0.5
1	6643630.96	241255.58	-	-
2	6643631.12	241288.73	-	0.1
3	6643630.18	241305.55	-	-
4	6643638.94	241305.92	-	0.5
5	6643636.44	241304.08	-	0.5
6	6643634.85	241302.86	-	0.5
7	6643633.45	241299.45	-	0.5
8	6643632.54	241296.29	-	0.5
1	6643630.96	241255.58	-	-



ДОКУМЕНТ ПОДПИСАН  
ЭЛЕКТРОННОЙ ПОДПИСЬЮ

Сертификат: 00ВВ056В7401СВ38D2В3576АСDС8425108

Владелец: ФЕДЕРАЛЬНАЯ СЛУЖБА ГОСУДАРСТВЕННОЙ

РЕГИСТРАЦИИ, КАДАСТРА И КАРТОГРАФИИ

Действителен: с 27.06.2023 по 19.09.2024

полное наименование должности

инициалы, фамилия

## Земельный участок

вид объекта недвижимости

Лист № 9 раздела 4.2

Всего листов раздела 4.2: 16

Всего разделов: 8

Всего листов выписки: 65

25.08.2023г. № КУВИ-001/2023-194031914

Кадастровый номер:

47:10:0000000:23567

## Сведения о характерных точках границы части (частей) земельного участка

Учетный номер части: 47:10:0000000:23567/8

Система координат 1963 (Волховский)

Номер точки	Координаты, м		Описание закрепления на местности	Средняя квадратичная погрешность определения координат характерных точек границ земельного участка, м
	X	Y		
1	2	3	4	5
1	6643916.28	240373.89	-	-
2	6643896.9	240369.46	-	-
3	6643882.51	240387.87	-	-
4	6643902.47	240392.43	-	-
5	6643916.17	240374.04	-	0.5
1	6643916.28	240373.89	-	-
1	6643888.41	240411.32	-	0.5
2	6643898.52	240397.75	-	-
3	6643872.36	240415.13	-	0.1
4	6643865.2	240440.44	-	-
1	6643888.41	240411.32	-	0.5



ДОКУМЕНТ ПОДПИСАН  
ЭЛЕКТРОННОЙ ПОДПИСЬЮ

Сертификат: 00BV056B7401CB38D2B3576ACDC8425108

Владелец: ФЕДЕРАЛЬНАЯ СЛУЖБА ГОСУДАРСТВЕННОЙ  
РЕГИСТРАЦИИ, КАДАСТРА И КАРТОГРАФИИ  
Действителен: с 27.06.2023 по 19.09.2024

полное наименование должности

инициалы, фамилия



## Земельный участок

вид объекта недвижимости

Лист № 10 раздела 4.2

Всего листов раздела 4.2: 16

Всего разделов: 8

Всего листов выписки: 65

25.08.2023г. № КУВИ-001/2023-194031914

Кадастровый номер:

47:10:0000000:23567

## Сведения о характерных точках границы части (частей) земельного участка

Учетный номер части: 47:10:0000000:23567/9

Система координат МСК 47 зона 2

Номер точки	Координаты, м		Описание закрепления на местности	Средняя квадратичная погрешность определения координат характерных точек границ земельного участка, м
	X	Y		
1	2	3	4	5
1	447727.61	2321824.09	-	0.1
2	447724.18	2321814.7	-	-
3	447720.99	2321818.55	-	0.5
4	447708.7	2321834.11	-	0.5
5	447677.05	2321885.34	-	0.5
6	447636.07	2321952.91	-	0.5
7	447594.43	2322020.98	-	0.5
8	447562.26	2322073.61	-	0.5
9	447554.18	2322087.45	-	0.5
10	447511.77	2322155.65	-	0.5
11	447468.79	2322225.52	-	0.5
12	447437.52	2322276.79	-	0.5
13	447414.48	2322324.49	-	0.5
14	447406.33	2322355.61	-	0.5
15	447402.79	2322376.98	-	0.5
16	447399.36	2322389.02	-	0.5
17	447394.09	2322398.22	-	0.5
18	447393.78	2322398.51	-	-
19	447393.71	2322412.84	-	0.1
20	447019.06	2322669.38	-	0.1
21	446928.51	2322720.93	-	0.1
22	446903.65	2322707.27	-	-
23	446875.92	2322703.63	-	0.5
24	446844.11	2322698.53	-	-



ДОКУМЕНТ ПОДПИСАН  
ЭЛЕКТРОННОЙ ПОДПИСЬЮ

Сертификат: 00ВВ056В7401СВ38D2В3576АСDС8425108

Владелец: ФЕДЕРАЛЬНАЯ СЛУЖБА ГОСУДАРСТВЕННОЙ

РЕГИСТРАЦИИ, КАДАСТРА И КАРТОГРАФИИ

Действителен: с 27.06.2023 по 19.09.2024

полное наименование должности

инициалы, фамилия

## Земельный участок

вид объекта недвижимости

Лист № 11 раздела 4.2

Всего листов раздела 4.2: 16

Всего разделов: 8

Всего листов выписки: 65

25.08.2023г. № КУВИ-001/2023-194031914

Кадастровый номер:

47:10:0000000:23567

1	2	3	4	5
25	446892.21	2322724.94	-	-
26	446897.77	2322725.95	-	0.5
27	446928.05	2322727.5	-	0.5
28	446937.08	2322725.89	-	0.5
29	446946.87	2322722.29	-	0.5
30	446976.03	2322705.33	-	0.5
31	447022.45	2322675.89	-	0.5
32	447050.09	2322657.89	-	0.5
33	447090.68	2322631.55	-	0.5
34	447161.36	2322583.86	-	0.5
35	447230.44	2322536.84	-	0.5
36	447295.97	2322491.82	-	0.5
37	447366.41	2322443.67	-	0.5
38	447398.03	2322419.33	-	0.5
39	447408.4	2322409.46	-	0.5
40	447414.75	2322398.35	-	-
41	447415.1	2322336.9	-	0.1
1	447727.61	2321824.09	-	0.1



ДОКУМЕНТ ПОДПИСАН  
ЭЛЕКТРОННОЙ ПОДПИСЬЮ

Сертификат: 00ВВ056В7401СВ38D2В3576АСDС8425108

Владелец: ФЕДЕРАЛЬНАЯ СЛУЖБА ГОСУДАРСТВЕННОЙ

РЕГИСТРАЦИИ, КАДАСТРА И КАРТОГРАФИИ

Действителен: с 27.06.2023 по 19.09.2024

полное наименование должности

инициалы, фамилия

## Земельный участок

вид объекта недвижимости

Лист № 12 раздела 4.2

Всего листов раздела 4.2: 16

Всего разделов: 8

Всего листов выписки: 65

25.08.2023г. № КУВИ-001/2023-194031914

Кадастровый номер:

47:10:0000000:23567

## Сведения о характерных точках границы части (частей) земельного участка

Учетный номер части: 47:10:0000000:23567/10

Система координат МСК 47 зона 2

Номер точки	Координаты, м		Описание закрепления на местности	Средняя квадратичная погрешность определения координат характерных точек границ земельного участка, м
	X	Y		
1	2	3	4	5
1	444365.15	2324574.12	-	2.25
2	444363.43	2324571.06	-	-
3	444360.13	2324572.62	-	0.5
4	444357.1	2324575.83	-	0.5
5	444356.28	2324580.04	-	0.5
6	444356.28	2324590.22	-	0.5
7	444366.68	2324739.03	-	0.5
8	444368.35	2324803.1	-	0.5
9	444368.84	2324810.98	-	0.5
10	444368.14	2324815.99	-	0.5
11	444366.13	2324819.41	-	0.5
12	444357.37	2324828.18	-	0.5
13	444360.26	2324873.69	-	0.5
14	444358.39	2324873.76	-	0.5
15	444359.97	2324897.99	-	0.5
16	444365.56	2324982.32	-	0.5
17	444364.79	2324986.03	-	0.5
18	444363.42	2324988.66	-	0.5
19	444361.18	2324990.19	-	0.5
20	444357.72	2324991.94	-	0.5
21	444390.62	2324992.6	-	0.5
22	444388.07	2324990.81	-	0.5
23	444386.45	2324989.62	-	0.5
24	444384.98	2324986.25	-	0.5



ДОКУМЕНТ ПОДПИСАН  
ЭЛЕКТРОННОЙ ПОДПИСЬЮ

Сертификат: 00ВВ056В7401СВ38D2В3576АСDС8425108

Владелец: ФЕДЕРАЛЬНАЯ СЛУЖБА ГОСУДАРСТВЕННОЙ

РЕГИСТРАЦИИ, КАДАСТРА И КАРТОГРАФИИ

Действителен: с 27.06.2023 по 19.09.2024

полное наименование должности

инициалы, фамилия

Земельный участок				
вид объекта недвижимости				
Лист № 13 раздела 4.2	Всего листов раздела 4.2: 16		Всего разделов: 8	
25.08.2023г. № КУВИ-001/2023-194031914				
Кадастровый номер:			47:10:0000000:23567	
1	2	3	4	5
25	444384	2324983.11	-	0.5
26	444381.2	2324937.81	-	0.5
27	444379.6	2324917.83	-	-
28	444375.95	2324918.03	-	2.25
29	444372.05	2324834.03	-	2.25
30	444371.1	2324792.01	-	2.25
31	444375.09	2324791.92	-	2.25
32	444371.69	2324730.04	-	2.25
33	444369.69	2324730.08	-	2.25
1	444365.15	2324574.12	-	2.25



ДОКУМЕНТ ПОДПИСАН  
ЭЛЕКТРОННОЙ ПОДПИСЬЮ

Сертификат: 00ВВ056В7401СВ38D2В3576АСDС8425108

Владелец: ФЕДЕРАЛЬНАЯ СЛУЖБА ГОСУДАРСТВЕННОЙ  
РЕГИСТРАЦИИ, КАДАСТРА И КАРТОГРАФИИ  
Действителен: с 27.06.2023 по 19.09.2024

полное наименование должности

инициалы, фамилия

## Земельный участок

вид объекта недвижимости

Лист № 14 раздела 4.2

Всего листов раздела 4.2: 16

Всего разделов: 8

Всего листов выписки: 65

25.08.2023г. № КУВИ-001/2023-194031914

Кадастровый номер:

47:10:0000000:23567

## Сведения о характерных точках границы части (частей) земельного участка

Учетный номер части: 47:10:0000000:23567/11

Система координат МСК 47 зона 2

Номер точки	Координаты, м		Описание закрепления на местности	Средняя квадратичная погрешность определения координат характерных точек границ земельного участка, м
	X	Y		
1	2	3	4	5
1	444380.19	2324666.89	-	-
2	444379.57	2324656.91	-	-
3	444361.01	2324657.84	-	-
4	444366.68	2324739.03	-	0.5
5	444368.35	2324803.1	-	0.5
6	444368.84	2324810.98	-	0.5
7	444368.14	2324815.99	-	0.5
8	444366.13	2324819.41	-	0.5
9	444357.37	2324828.18	-	0.5
10	444357.47	2324829.81	-	-
11	444361.95	2324829.53	-	0.1
12	444362.86	2324844.2	-	0.1
13	444363.6	2324846.52	-	0.1
14	444365.22	2324848.14	-	0.1
15	444367.85	2324848.89	-	0.1
16	444374.81	2324848.72	-	-
17	444374.43	2324842.82	-	0.5
18	444374.47	2324838.72	-	-
19	444372.54	2324838.77	-	0.1
20	444371.62	2324823.92	-	0.1
21	444370.38	2324804.07	-	0.1
22	444367.96	2324763.86	-	0.1
23	444363.94	2324667.7	-	0.1
1	444380.19	2324666.89	-	-



ДОКУМЕНТ ПОДПИСАН  
ЭЛЕКТРОННОЙ ПОДПИСЬЮ

Сертификат: 00BV056B7401CB38D2B3576ACDC8425108

Владелец: ФЕДЕРАЛЬНАЯ СЛУЖБА ГОСУДАРСТВЕННОЙ

РЕГИСТРАЦИИ, КАДАСТРА И КАРТОГРАФИИ

Действителен: с 27.06.2023 по 19.09.2024

полное наименование должности

инициалы, фамилия

Земельный участок			
вид объекта недвижимости			
Лист № 15 раздела 4.2	Всего листов раздела 4.2: 16	Всего разделов: 8	Всего листов выписки: 65

25.08.2023г. № КУВИ-001/2023-194031914

Кадастровый номер: 47:10:0000000:23567

Сведения о характерных точках границы части (частей) земельного участка				
Учетный номер части: 47:10:0000000:23567/12				
Система координат				
Номер точки	Координаты, м		Описание закрепления на местности	Средняя квадратичная погрешность определения координат характерных точек границ земельного участка, м
	X	Y		
1	2	3	4	5
1	444671.2	2324014.15	-	-
2	444668.98	2324016.35	-	-
3	444668.5	2324017.19	-	-
4	444650.93	2324006.28	-	-
5	444653.1	2324002.92	-	-
1	444671.2	2324014.15	-	-



ДОКУМЕНТ ПОДПИСАН  
ЭЛЕКТРОННОЙ ПОДПИСЬЮ

Сертификат: 00ВВ056В7401СВ38D2В3576АСDС8425108

Владелец: ФЕДЕРАЛЬНАЯ СЛУЖБА ГОСУДАРСТВЕННОЙ  
РЕГИСТРАЦИИ, КАДАСТРА И КАРТОГРАФИИ  
Действителен: с 27.06.2023 по 19.09.2024

полное наименование должности

инициалы, фамилия



Земельный участок			
вид объекта недвижимости			
Лист № 16 раздела 4.2	Всего листов раздела 4.2: 16	Всего разделов: 8	Всего листов выписки: 65

25.08.2023г. № КУВИ-001/2023-194031914

Кадастровый номер: 47:10:0000000:23567

Сведения о характерных точках границы части (частей) земельного участка			
Учетный номер части: 47:10:0000000:23567/13			
Система координат			

Номер точки	Координаты, м		Описание закрепления на местности	Средняя квадратичная погрешность определения координат характерных точек границ земельного участка, м
	X	Y		
1	2	3	4	5
1	447754.94	2321820.51	-	-
2	447751.89	2321821.29	-	-
3	447751.1	2321821.63	-	-
4	447750.15	2321818.99	-	-
5	447745.04	2321807.06	-	-
6	447744.31	2321804.94	-	-
7	447746.21	2321804.16	-	-
8	447748.1	2321803.67	-	-
9	447748.75	2321805.55	-	-
10	447753.85	2321817.47	-	-
1	447754.94	2321820.51	-	-



ДОКУМЕНТ ПОДПИСАН  
ЭЛЕКТРОННОЙ ПОДПИСЬЮ

Сертификат: 00ВВ056В7401СВ38D2В3576АСDС8425108

Владелец: ФЕДЕРАЛЬНАЯ СЛУЖБА ГОСУДАРСТВЕННОЙ  
РЕГИСТРАЦИИ, КАДАСТРА И КАРТОГРАФИИ  
Действителен: с 27.06.2023 по 19.09.2024

полное наименование должности

инициалы, фамилия

**Филиал публично-правовой компании "Роскадастр" по Ленинградской области**

полное наименование органа регистрации прав

Выписка из Единого государственного реестра недвижимости об объекте недвижимости

Сведения о характеристиках объекта недвижимости

На основании запроса от 24.08.2023, поступившего на рассмотрение 24.08.2023, сообщаем, что согласно записям Единого государственного реестра недвижимости:

Раздел 1 Лист 1

Земельный участок			
вид объекта недвижимости			

Лист № 1 раздела 1	Всего листов раздела 1: 2	Всего разделов: 5	Всего листов выписки: 9
--------------------	---------------------------	-------------------	-------------------------

25.08.2023г. № КУВИ-001/2023-194031929	
Кадастровый номер:	47:10:0000000:24763
Номер кадастрового квартала:	47:10:0000000
Дата присвоения кадастрового номера:	17.02.2022

Ранее присвоенный государственный учетный номер:	данные отсутствуют
Местоположение:	Российская Федерация, Ленинградская область, Волховский муниципальный район, Староладожское сельское поселение
Площадь:	70813 +/- 2328
Кадастровая стоимость, руб.:	320782.89
Кадастровые номера расположенных в пределах земельного участка объектов недвижимости:	данные отсутствуют
Кадастровые номера объектов недвижимости, из которых образован объект недвижимости:	47:10:0300000:23
Кадастровые номера образованных объектов недвижимости:	данные отсутствуют
Категория земель:	Земли сельскохозяйственного назначения
Виды разрешенного использования:	для сельскохозяйственного использования
Сведения о кадастровом инженерере:	образованием восьми земельных участков, два из которых являются многоконтурными путем раздела земельного участка с кадастровым номером 47:10:0300000:23, расположенного по адресу: Ленинградская область, Волховский район, Староладожское сельское поселение.
Сведения о лесах, водных объектах и об иных природных объектах, расположенных в пределах земельного участка:	данные отсутствуют
Сведения о том, что земельный участок полностью расположен в границах зоны с особыми условиями использования территории, территории объекта культурного наследия, публичного сервитута:	данные отсутствуют

полное наименование должности	 ДОКУМЕНТ ПОДПИСАН ЭЛЕКТРОННОЙ ПОДПИСЬЮ Сертификат: 00ВВ056В7401СВ38D2В3576АСDС8425108 Владелец: ФЕДЕРАЛЬНАЯ СЛУЖБА ГОСУДАРСТВЕННОЙ РЕГИСТРАЦИИ, КАДАСТРА И КАРТОГРАФИИ Действителен: с 27.06.2023 по 19.09.2024	инициалы, фамилия

Земельный участок			
вид объекта недвижимости			
Лист № 2 раздела 1	Всего листов раздела 1: 2	Всего разделов: 5	Всего листов выписки: 9
25.08.2023г. № КУВИ-001/2023-194031929			
Кадастровый номер:	47:10:0000000:24763		
Сведения о том, что земельный участок расположен в границах особой экономической зоны, территории опережающего социально-экономического развития, зоны территориального развития в Российской Федерации, игровой зоны:	данные отсутствуют		
Сведения о том, что земельный участок расположен в границах особо охраняемой природной территории, охотничьих угодий, лесничеств:	данные отсутствуют		
Сведения о результатах проведения государственного земельного надзора:	данные отсутствуют		
Сведения о расположении земельного участка в границах территории, в отношении которой утвержден проект межевания территории:	данные отсутствуют		
Условный номер земельного участка:	данные отсутствуют		
Сведения о принятии акта и (или) заключении договора, предусматривающих предоставление в соответствии с земельным законодательством исполнительным органом государственным органом власти или органом местного самоуправления, находящегося в государственной или муниципальной собственности земельного участка для строительства наемного дома социального использования или наемного дома коммерческого использования:	данные отсутствуют		
Сведения о том, что земельный участок или земельные участки образованы на основании решения об изъятии земельного участка и (или) расположенного на нем объекта недвижимости для государственных или муниципальных нужд:	данные отсутствуют		
Сведения о том, что земельный участок образован из земель или земельного участка, государственная собственность на которые не разграничена:	данные отсутствуют		
Сведения о наличии земельного спора о местоположении границ земельных участков:	данные отсутствуют		
Статус записи об объекте недвижимости:	Сведения об объекте недвижимости имеют статус "актуальные"		
Особые отметки:	Сведения, необходимые для заполнения раздела: 4 - Сведения о частях земельного участка, отсутствуют.		
Получатель выписки:	Ильченко Екатерина Михайловна		



ДОКУМЕНТ ПОДПИСАН  
ЭЛЕКТРОННОЙ ПОДПИСЬЮ

Сертификат: 00ВВ056В7401СВ38D2В3576АСDС8425108

Владелец: ФЕДЕРАЛЬНАЯ СЛУЖБА ГОСУДАРСТВЕННОЙ  
РЕГИСТРАЦИИ, КАДАСТРА И КАРТОГРАФИИ  
Действителен: с 27.06.2023 по 19.09.2024

полное наименование должности

инициалы, фамилия

Выписка из Единого государственного реестра недвижимости об объекте недвижимости  
Сведения о зарегистрированных правах

Земельный участок			
вид объекта недвижимости			
Лист № 1 раздела 2	Всего листов раздела 2: 2	Всего разделов: 5	Всего листов выписки: 9
25.08.2023г. № КУВИ-001/2023-194031929			
Кадастровый номер:		47:10:0000000:24763	
1	Правообладатель (правообладатели):	1.1	Акционерное общество "Волховское", ИНН: 4718000935
	Сведения о возможности предоставления третьим лицам персональных данных физического лица:	1.1.1	данные отсутствуют
2	Вид, номер, дата и время государственной регистрации права:	2.1	Собственность 47:10:0000000:24763-47/053/2022-1 17.02.2022 18:11:21
3	Сведения об осуществлении государственной регистрации сделки, права без необходимого в силу закона согласия третьего лица, органа:	3.1	данные отсутствуют
4	Ограничение прав и обременение объекта недвижимости:	не зарегистрировано	
5	Договоры участия в долевом строительстве:	не зарегистрировано	
6	Заявленные в судебном порядке права требования:	данные отсутствуют	
7	Сведения о возможности предоставления третьим лицам персональных данных физического лица	данные отсутствуют	
8	Сведения о возражении в отношении зарегистрированного права:	данные отсутствуют	
9	Сведения о наличии решения об изъятии объекта недвижимости для государственных и муниципальных нужд:	данные отсутствуют	
10	Сведения о невозможности государственной регистрации без личного участия правообладателя или его законного представителя:	данные отсутствуют	
11	Правопритязания и сведения о наличии поступивших, но не рассмотренных заявлений о проведении государственной регистрации права (перехода, прекращения права), ограничения права или обременения объекта недвижимости, сделки в отношении объекта недвижимости:	отсутствуют	



ДОКУМЕНТ ПОДПИСАН  
ЭЛЕКТРОННОЙ ПОДПИСЬЮ


Сертификат: 00BV056B7401CB38D2B3576ACDC8425108

Владелец: ФЕДЕРАЛЬНАЯ СЛУЖБА ГОСУДАРСТВЕННОЙ  
РЕГИСТРАЦИИ, КАДАСТРА И КАРТОГРАФИИ  
Действителен: с 27.06.2023 по 19.09.2024

полное наименование должности

инициалы, фамилия

Земельный участок			
вид объекта недвижимости			
Лист № 2 раздела 2	Всего листов раздела 2: 2	Всего разделов: 5	Всего листов выписки: 9
25.08.2023г. № КУВИ-001/2023-194031929			
Кадастровый номер:		47:10:0000000:24763	
11	Сведения о невозможности государственной регистрации перехода, прекращения, ограничения права на земельный участок из земель сельскохозяйственного назначения:	данные отсутствуют	

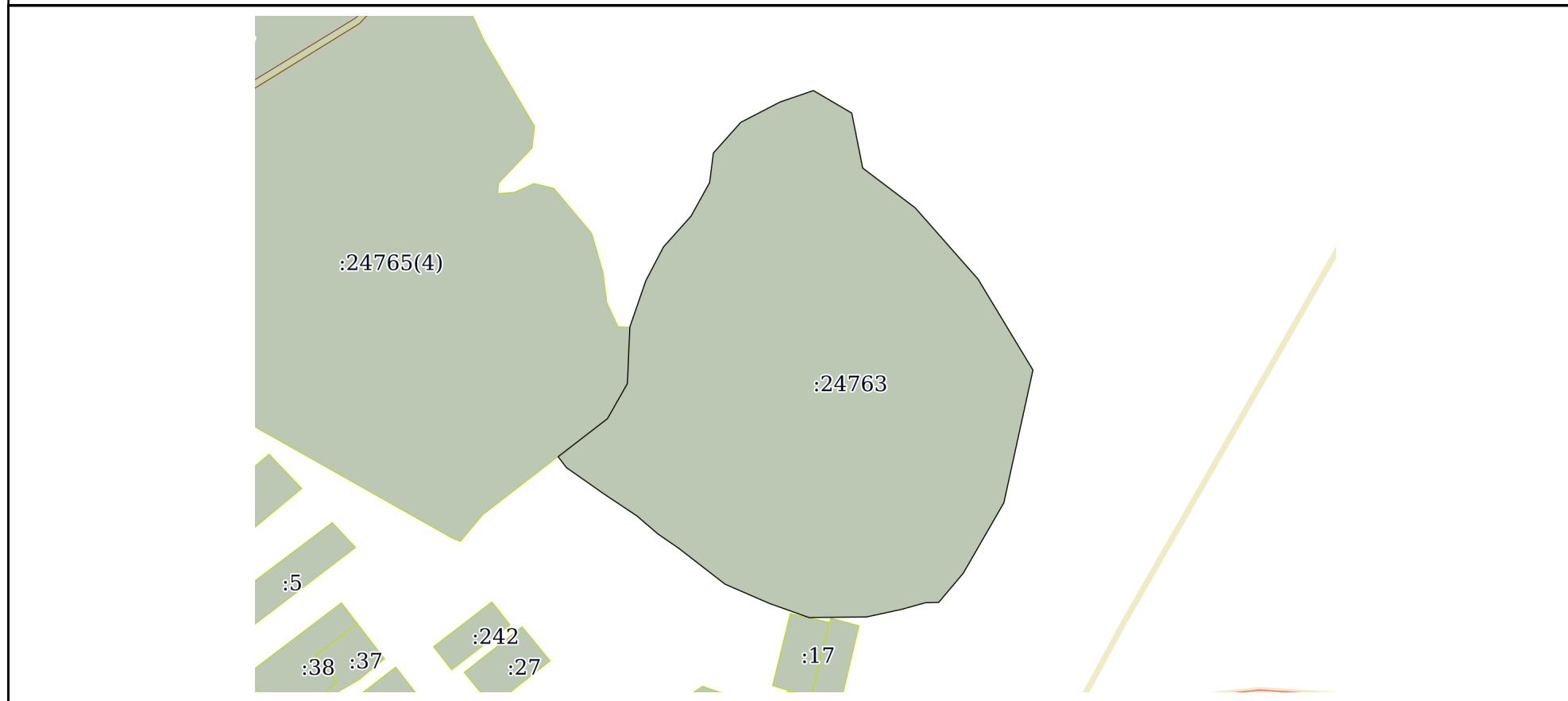
полное наименование должности		ДОКУМЕНТ ПОДПИСАН	инициалы, фамилия
		ЭЛЕКТРОННОЙ ПОДПИСЬЮ	
Сертификат: 00ВВ056В7401СВ38D2В3576АСDС8425108		Владелец: ФЕДЕРАЛЬНАЯ СЛУЖБА ГОСУДАРСТВЕННОЙ	
РЕГИСТРАЦИИ, КАДАСТРА И КАРТОГРАФИИ		Действителен: с 27.06.2023 по 19.09.2024	

Выписка из Единого государственного реестра недвижимости об объекте недвижимости

Описание местоположения земельного участка

Земельный участок			
вид объекта недвижимости			
Лист № 1 раздела 3	Всего листов раздела 3: 1	Всего разделов: 5	Всего листов выписки: 9
25.08.2023г. № КУВИ-001/2023-194031929			
Кадастровый номер:		47:10:0000000:24763	

План (чертеж, схема) земельного участка



Масштаб 1:4000      Условные обозначения:

полное наименование должности	 ДОКУМЕНТ ПОДПИСАН ЭЛЕКТРОННОЙ ПОДПИСЬЮ	инициалы, фамилия
	Сертификат: 00ВВ056В7401СВ38D2В3576АСDС8425108 Владелец: ФЕДЕРАЛЬНАЯ СЛУЖБА ГОСУДАРСТВЕННОЙ РЕГИСТРАЦИИ, КАДАСТРА И КАРТОГРАФИИ Действителен: с 27.06.2023 по 19.09.2024	

## Выписка из Единого государственного реестра недвижимости об объекте недвижимости

## Описание местоположения земельного участка

Земельный участок			
вид объекта недвижимости			
Лист № 1 раздела 3.1	Всего листов раздела 3.1: 2	Всего разделов: 5	Всего листов выписки: 9
25.08.2023г. № КУВИ-001/2023-194031929			
Кадастровый номер:		47:10:0000000:24763	

Описание местоположения границ земельного участка							
№ п/п	Номер точки		Дирекционный угол	Горизонтальное проложение, м	Описание закрепления на местности	Кадастровые номера смежных участков	Сведения об адресах правообладателей смежных земельных участков
	начальная	конечная					
1	2	3	4	5	6	7	8
1	1.1.1	1.1.2	52°21.2'	42.09	данные отсутствуют	47:10:0000000:24765(4)	адрес отсутствует
2	1.1.2	1.1.3	29°36.5'	27.2	данные отсутствуют	47:10:0000000:24765(4)	адрес отсутствует
3	1.1.3	1.1.4	2°29.3'	38.23	данные отсутствуют	47:10:0000000:24765(4)	адрес отсутствует
4	1.1.4	1.1.5	19°2.6'	33.07	данные отсутствуют	данные отсутствуют	данные отсутствуют
5	1.1.5	1.1.6	27°39.5'	25.79	данные отсутствуют	данные отсутствуют	данные отсутствуют
6	1.1.6	1.1.7	41°49.6'	27.73	данные отсутствуют	данные отсутствуют	данные отсутствуют
7	1.1.7	1.1.8	29°1.6'	25.93	данные отсутствуют	данные отсутствуют	данные отсутствуют
8	1.1.8	1.1.9	7°19.3'	20.16	данные отсутствуют	данные отсутствуют	данные отсутствуют
9	1.1.9	1.1.10	41°48.2'	27.77	данные отсутствуют	данные отсутствуют	данные отсутствуют
10	1.1.10	1.1.11	62°37.5'	29.73	данные отсутствуют	данные отсутствуют	данные отсутствуют
11	1.1.11	1.1.12	71°4.4'	23.92	данные отсутствуют	данные отсутствуют	данные отсутствуют
12	1.1.12	1.1.13	120°24.8'	29.99	данные отсутствуют	данные отсутствуют	данные отсутствуют
13	1.1.13	1.1.14	168°45.3'	37.85	данные отсутствуют	данные отсутствуют	данные отсутствуют
14	1.1.14	1.1.15	127°7.2'	44.41	данные отсутствуют	данные отсутствуют	данные отсутствуют
15	1.1.15	1.1.16	138°36.2'	64.24	данные отсутствуют	данные отсутствуют	данные отсутствуют
16	1.1.16	1.1.17	148°52.8'	71.63	данные отсутствуют	данные отсутствуют	данные отсутствуют
17	1.1.17	1.1.18	192°21.8'	91.68	данные отсутствуют	данные отсутствуют	данные отсутствуют
18	1.1.18	1.1.19	209°56.8'	54.83	данные отсутствуют	данные отсутствуют	данные отсутствуют
19	1.1.19	1.1.20	220°7.4'	25.79	данные отсутствуют	данные отсутствуют	данные отсутствуют
20	1.1.20	1.1.21	268°38.3'	8.83	данные отсутствуют	данные отсутствуют	данные отсутствуют
21	1.1.21	1.1.22	254°32.2'	17.14	данные отсутствуют	данные отсутствуют	данные отсутствуют
22	1.1.22	1.1.23	257°48.2'	23.95	данные отсутствуют	данные отсутствуют	данные отсутствуют



ДОКУМЕНТ ПОДПИСАН  
ЭЛЕКТРОННОЙ ПОДПИСЬЮ

Сертификат: 00BV056B7401CB38D2B3576ACDC8425108

Владелец: ФЕДЕРАЛЬНАЯ СЛУЖБА ГОСУДАРСТВЕННОЙ  
РЕГИСТРАЦИИ, КАДАСТРА И КАРТОГРАФИИ  
Действителен: с 27.06.2023 по 19.09.2024

полное наименование должности

инициалы, фамилия



## Земельный участок

вид объекта недвижимости

Лист № 2 раздела 3.1

Всего листов раздела 3.1: 2

Всего разделов: 5

Всего листов выписки: 9

25.08.2023г. № КУВИ-001/2023-194031929

Кадастровый номер:

47:10:000000:24763

1	2	3	4	5	6	7	8
23	1.1.23	1.1.24	269°23.6`	38.69	данные отсутствуют	данные отсутствуют	данные отсутствуют
24	1.1.24	1.1.25	289°35.0`	28.4	данные отсутствуют	данные отсутствуют	данные отсутствуют
25	1.1.24	1.1.24			данные отсутствуют	47:10:0323002:17	адрес отсутствует
26	1.1.25	1.1.26	293°28.7`	32.73	данные отсутствуют	данные отсутствуют	данные отсутствуют
27	1.1.26	1.1.27	307°47.0`	39.52	данные отсутствуют	данные отсутствуют	данные отсутствуют
28	1.1.27	1.1.28	304°29.3`	16.94	данные отсутствуют	данные отсутствуют	данные отсутствуют
29	1.1.28	1.1.29	310°35.9`	18.89	данные отсутствуют	данные отсутствуют	данные отсутствуют
30	1.1.29	1.1.30	303°42.8`	27.1	данные отсутствуют	данные отсутствуют	данные отсутствуют
31	1.1.30	1.1.31	305°4.9`	14.16	данные отсутствуют	данные отсутствуют	данные отсутствуют
32	1.1.31	1.1.32	304°58.8`	16.26	данные отсутствуют	данные отсутствуют	данные отсутствуют
33	1.1.32	1.1.1	322°22.1`	9.32	данные отсутствуют	данные отсутствуют	данные отсутствуют



ДОКУМЕНТ ПОДПИСАН  
ЭЛЕКТРОННОЙ ПОДПИСЬЮ

Сертификат: 00BV056B7401CB38D2B3576ACDC8425108

Владелец: ФЕДЕРАЛЬНАЯ СЛУЖБА ГОСУДАРСТВЕННОЙ

РЕГИСТРАЦИИ, КАДАСТРА И КАРТОГРАФИИ

Действителен: с 27.06.2023 по 19.09.2024

полное наименование должности

инициалы, фамилия

## Выписка из Единого государственного реестра недвижимости об объекте недвижимости

## Описание местоположения земельного участка

Земельный участок			
вид объекта недвижимости			
Лист № 1 раздела 3.2	Всего листов раздела 3.2: 2	Всего разделов: 5	Всего листов выписки: 9
25.08.2023г. № КУВИ-001/2023-194031929			
Кадастровый номер:		47:10:0000000:24763	

Сведения о характерных точках границы земельного участка				
Система координат МСК-47, зона 2				
Номер точки	Координаты, м		Описание закрепления на местности	Средняя квадратичная погрешность определения координат характерных точек границ земельного участка, м
	X	Y		
1	2	3	4	5
1	445347.33	2323829.48	-	2.5
2	445373.04	2323862.81	-	2.5
3	445396.69	2323876.25	-	2.5
4	445434.88	2323877.91	-	2.5
5	445466.14	2323888.7	-	2.5
6	445488.98	2323900.67	-	2.5
7	445509.64	2323919.16	-	2.5
8	445532.31	2323931.74	-	2.5
9	445552.31	2323934.31	-	2.5
10	445573.01	2323952.82	-	2.5
11	445586.68	2323979.22	-	2.5
12	445594.44	2324001.85	-	2.5
13	445579.26	2324027.71	-	2.5
14	445542.14	2324035.09	-	2.5
15	445515.34	2324070.5	-	2.5
16	445467.15	2324112.98	-	2.5
17	445405.83	2324150	-	2.5
18	445316.28	2324130.37	-	2.5
19	445268.77	2324103	-	2.5
20	445249.05	2324086.38	-	2.5
21	445248.84	2324077.55	-	2.5
22	445244.27	2324061.03	-	2.5

 ДОКУМЕНТ ПОДПИСАН ЭЛЕКТРОННОЙ ПОДПИСЬЮ Сертификат: 00BV056B7401CB38D2B3576ACDC8425108 Владелец: ФЕДЕРАЛЬНАЯ СЛУЖБА ГОСУДАРСТВЕННОЙ РЕГИСТРАЦИИ, КАДАСТРА И КАРТОГРАФИИ Действителен: с 27.06.2023 по 19.09.2024	инициалы, фамилия
полное наименование должности	

## Земельный участок

вид объекта недвижимости

Лист № 2 раздела 3.2

Всего листов раздела 3.2: 2

Всего разделов: 5

Всего листов выписки: 9

25.08.2023г. № КУВИ-001/2023-194031929

Кадастровый номер:

47:10:0000000:24763

1	2	3	4	5
23	445239.21	2324037.62	-	2.5
24	445238.8	2323998.93	-	2.5
25	445248.32	2323972.17	-	2.5
26	445261.36	2323942.15	-	2.5
27	445285.57	2323910.92	-	2.5
28	445295.16	2323896.96	-	2.5
29	445307.45	2323882.62	-	2.5
30	445322.49	2323860.08	-	2.5
31	445330.63	2323848.49	-	2.5
32	445339.95	2323835.17	-	2.5
1	445347.33	2323829.48	-	2.5



ДОКУМЕНТ ПОДПИСАН  
ЭЛЕКТРОННОЙ ПОДПИСЬЮ

Сертификат: 00ВВ056В7401СВ38D2В3576АСDС8425108

Владелец: ФЕДЕРАЛЬНАЯ СЛУЖБА ГОСУДАРСТВЕННОЙ

РЕГИСТРАЦИИ, КАДАСТРА И КАРТОГРАФИИ

Действителен: с 27.06.2023 по 19.09.2024

полное наименование должности

инициалы, фамилия

**Филиал публично-правовой компании "Роскадастр" по Ленинградской области**

полное наименование органа регистрации прав

Выписка из Единого государственного реестра недвижимости об объекте недвижимости

Сведения о характеристиках объекта недвижимости

На основании запроса от 24.08.2023, поступившего на рассмотрение 24.08.2023, сообщаем, что согласно записям Единого государственного реестра недвижимости:

Раздел 1 Лист 1

Земельный участок			
вид объекта недвижимости			

Лист № 1 раздела 1	Всего листов раздела 1: 3	Всего разделов: 5	Всего листов выписки: 63
--------------------	---------------------------	-------------------	--------------------------

25.08.2023г. № КУВИ-001/2023-194032878	
Кадастровый номер:	47:10:0000000:24765
Номер кадастрового квартала:	47:10:0000000
Дата присвоения кадастрового номера:	17.02.2022

Ранее присвоенный государственный учетный номер:	данные отсутствуют
Местоположение:	Российская Федерация, Ленинградская область, Волховский муниципальный район, Староладожское сельское поселение
Площадь:	7414088 +/- 23825
Кадастровая стоимость, руб.:	33585818.64
Кадастровые номера расположенных в пределах земельного участка объектов недвижимости:	47:00:0000000:40039
Кадастровые номера объектов недвижимости, из которых образован объект недвижимости:	47:10:0300000:23
Кадастровые номера образованных объектов недвижимости:	данные отсутствуют
Категория земель:	Земли сельскохозяйственного назначения
Виды разрешенного использования:	для сельскохозяйственного использования
Сведения о кадастровом инженерере:	образованием восьми земельных участков, два из которых являются многоконтурными путем раздела земельного участка с кадастровым номером 47:10:0300000:23, расположенного по адресу: Ленинградская область, Волховский район, Староладожское сельское поселение.
Сведения о лесах, водных объектах и об иных природных объектах, расположенных в пределах земельного участка:	данные отсутствуют
Сведения о том, что земельный участок полностью расположен в границах зоны с особыми условиями использования территории, территории объекта культурного наследия, публичного сервитута:	данные отсутствуют

полное наименование должности	 ДОКУМЕНТ ПОДПИСАН ЭЛЕКТРОННОЙ ПОДПИСЬЮ Сертификат: 00BV056B7401CB38D2B3576ACDC8425108 Владелец: ФЕДЕРАЛЬНАЯ СЛУЖБА ГОСУДАРСТВЕННОЙ РЕГИСТРАЦИИ, КАДАСТРА И КАРТОГРАФИИ Действителен: с 27.06.2023 по 19.09.2024	инициалы, фамилия

Земельный участок			
вид объекта недвижимости			
Лист № 2 раздела 1	Всего листов раздела 1: 3	Всего разделов: 5	Всего листов выписки: 63
25.08.2023г. № КУВИ-001/2023-194032878			
Кадастровый номер:		47:10:0000000:24765	
Сведения о том, что земельный участок расположен в границах особой экономической зоны, территории опережающего социально-экономического развития, зоны территориального развития в Российской Федерации, игровой зоны:		данные отсутствуют	
Сведения о том, что земельный участок расположен в границах особо охраняемой природной территории, охотничьих угодий, лесничеств:		данные отсутствуют	
Сведения о результатах проведения государственного земельного надзора:		данные отсутствуют	
Сведения о расположении земельного участка в границах территории, в отношении которой утвержден проект межевания территории:		данные отсутствуют	
Условный номер земельного участка:		данные отсутствуют	
Сведения о принятии акта и (или) заключении договора, предусматривающих предоставление в соответствии с земельным законодательством исполнительным органом государственным органом власти или органом местного самоуправления, находящегося в государственной или муниципальной собственности земельного участка для строительства наемного дома социального использования или наемного дома коммерческого использования:		данные отсутствуют	
Сведения о том, что земельный участок или земельные участки образованы на основании решения об изъятии земельного участка и (или) расположенного на нем объекта недвижимости для государственных или муниципальных нужд:		данные отсутствуют	
Сведения о том, что земельный участок образован из земель или земельного участка, государственная собственность на которые не разграничена:		данные отсутствуют	
Сведения о наличии земельного спора о местоположении границ земельных участков:		данные отсутствуют	
Статус записи об объекте недвижимости:		Сведения об объекте недвижимости имеют статус "актуальные"	
Особые отметки:		Граница земельного участка состоит из 15 контуров. Учетные номера контуров и их площади: 1 - 109765.02 кв.м, 2 - 295651.96 кв.м, 3 - 222531.11 кв.м, 4 - 94556.83 кв.м, 5 - 214096.51 кв.м, 6 - 831191.68 кв.м, 7 - 79956.15 кв.м, 8 - 186658.4 кв.м, 9 - 2444747.55 кв.м, 10 - 307050.68	



ДОКУМЕНТ ПОДПИСАН  
ЭЛЕКТРОННОЙ ПОДПИСЬЮ

Сертификат: 00BV056B7401CB38D2B3576ACDC8425108

Владелец: ФЕДЕРАЛЬНАЯ СЛУЖБА ГОСУДАРСТВЕННОЙ  
РЕГИСТРАЦИИ, КАДАСТРА И КАРТОГРАФИИ  
Действителен: с 27.06.2023 по 19.09.2024

полное наименование должности

инициалы, фамилия

Земельный участок			
вид объекта недвижимости			
Лист № 3 раздела 1	Всего листов раздела 1: 3	Всего разделов: 5	Всего листов выписки: 63
25.08.2023г. № КУВИ-001/2023-194032878			
Кадастровый номер:	47:10:0000000:24765		
	кв.м, 11 - 691806.8 кв.м, 12 - 243859.25 кв.м, 13 - 85932.7 кв.м, 14 - 47659.96 кв.м, 15 - 1556292.5 кв.м. Сведения, необходимые для заполнения раздела: 4 - Сведения о частях земельного участка, отсутствуют.		
Получатель выписки:	Ильченко Екатерина Михайловна		

полное наименование должности	 ДОКУМЕНТ ПОДПИСАН ЭЛЕКТРОННОЙ ПОДПИСЬЮ Сертификат: 00ВВ056В7401СВ38D2В3576АСDС8425108 Владелец: ФЕДЕРАЛЬНАЯ СЛУЖБА ГОСУДАРСТВЕННОЙ РЕГИСТРАЦИИ, КАДАСТРА И КАРТОГРАФИИ Действителен: с 27.06.2023 по 19.09.2024	инициалы, фамилия
-------------------------------	---	-------------------

Выписка из Единого государственного реестра недвижимости об объекте недвижимости  
Сведения о зарегистрированных правах

Земельный участок			
вид объекта недвижимости			
Лист № 1 раздела 2	Всего листов раздела 2: 2	Всего разделов: 5	Всего листов выписки: 63
25.08.2023г. № КУВИ-001/2023-194032878			
Кадастровый номер:		47:10:0000000:24765	
1	Правообладатель (правообладатели):	1.1	Акционерное общество "Волховское", ИНН: 4718000935
	Сведения о возможности предоставления третьим лицам персональных данных физического лица:	1.1.1	данные отсутствуют
2	Вид, номер, дата и время государственной регистрации права:	2.1	Собственность 47:10:0000000:24765-47/053/2022-1 17.02.2022 18:11:21
3	Сведения об осуществлении государственной регистрации сделки, права без необходимого в силу закона согласия третьего лица, органа:	3.1	данные отсутствуют
4	Ограничение прав и обременение объекта недвижимости:	не зарегистрировано	
5	Договоры участия в долевом строительстве:	не зарегистрировано	
6	Заявленные в судебном порядке права требования:	данные отсутствуют	
7	Сведения о возможности предоставления третьим лицам персональных данных физического лица	данные отсутствуют	
8	Сведения о возражении в отношении зарегистрированного права:	данные отсутствуют	
9	Сведения о наличии решения об изъятии объекта недвижимости для государственных и муниципальных нужд:	данные отсутствуют	
10	Сведения о невозможности государственной регистрации без личного участия правообладателя или его законного представителя:	данные отсутствуют	
11	Правопритязания и сведения о наличии поступивших, но не рассмотренных заявлений о проведении государственной регистрации права (перехода, прекращения права), ограничения права или обременения объекта недвижимости, сделки в отношении объекта недвижимости:	отсутствуют	



ДОКУМЕНТ ПОДПИСАН  
ЭЛЕКТРОННОЙ ПОДПИСЬЮ

Сертификат: 00ВВ056В7401СВ38D2В3576АСDС8425108

Владелец: ФЕДЕРАЛЬНАЯ СЛУЖБА ГОСУДАРСТВЕННОЙ  
РЕГИСТРАЦИИ, КАДАСТРА И КАРТОГРАФИИ  
Действителен: с 27.06.2023 по 19.09.2024

полное наименование должности

инициалы, фамилия



Земельный участок			
вид объекта недвижимости			
Лист № 2 раздела 2	Всего листов раздела 2: 2	Всего разделов: 5	Всего листов выписки: 63
25.08.2023г. № КУВИ-001/2023-194032878			
Кадастровый номер:		47:10:0000000:24765	
11	Сведения о невозможности государственной регистрации перехода, прекращения, ограничения права на земельный участок из земель сельскохозяйственного назначения:	данные отсутствуют	

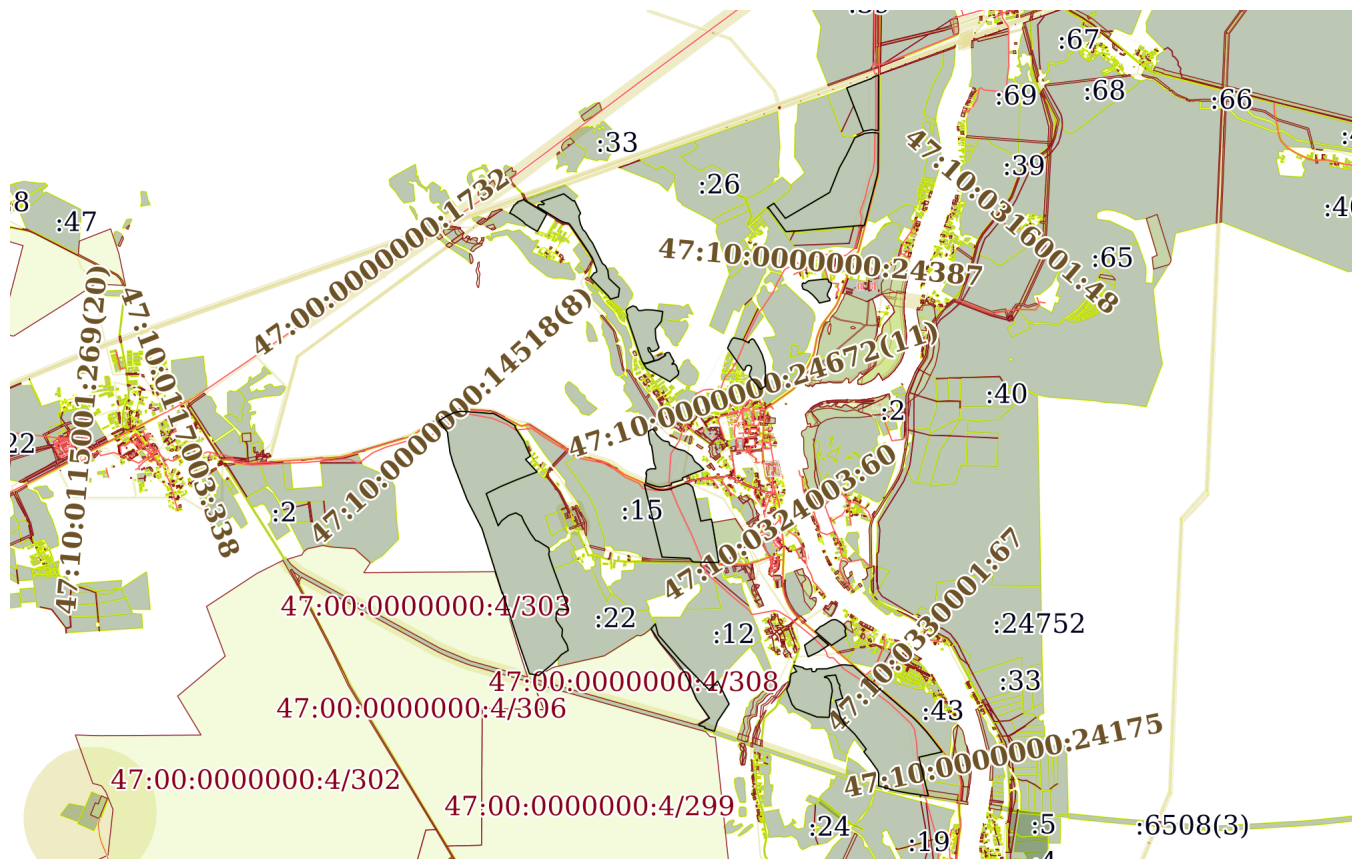
полное наименование должности		ДОКУМЕНТ ПОДПИСАН	инициалы, фамилия
		ЭЛЕКТРОННОЙ ПОДПИСЬЮ	
	Сертификат: 00ВВ056В7401СВ38D2В3576АСDС8425108 Владелец: ФЕДЕРАЛЬНАЯ СЛУЖБА ГОСУДАРСТВЕННОЙ РЕГИСТРАЦИИ, КАДАСТРА И КАРТОГРАФИИ Действителен: с 27.06.2023 по 19.09.2024		

Выписка из Единого государственного реестра недвижимости об объекте недвижимости

Описание местоположения земельного участка

Земельный участок			
вид объекта недвижимости			
Лист № 1 раздела 3	Всего листов раздела 3: 16	Всего разделов: 5	Всего листов выписки: 63
25.08.2023г. № КУВИ-001/2023-194032878			
Кадастровый номер:		47:10:0000000:24765	

План (чертеж, схема) земельного участка



Масштаб 1:100000

Условные обозначения:



ДОКУМЕНТ ПОДПИСАН  
ЭЛЕКТРОННОЙ ПОДПИСЬЮ

Сертификат: 00BV056B7401CB38D2B3576ACDC8425108

Владелец: ФЕДЕРАЛЬНАЯ СЛУЖБА ГОСУДАРСТВЕННОЙ

РЕГИСТРАЦИИ, КАДАСТРА И КАРТОГРАФИИ

Действителен: с 27.06.2023 по 19.09.2024

полное наименование должности

инициалы, фамилия

Земельный участок

вид объекта недвижимости

Лист № 2 раздела 3

Всего листов раздела 3: 16

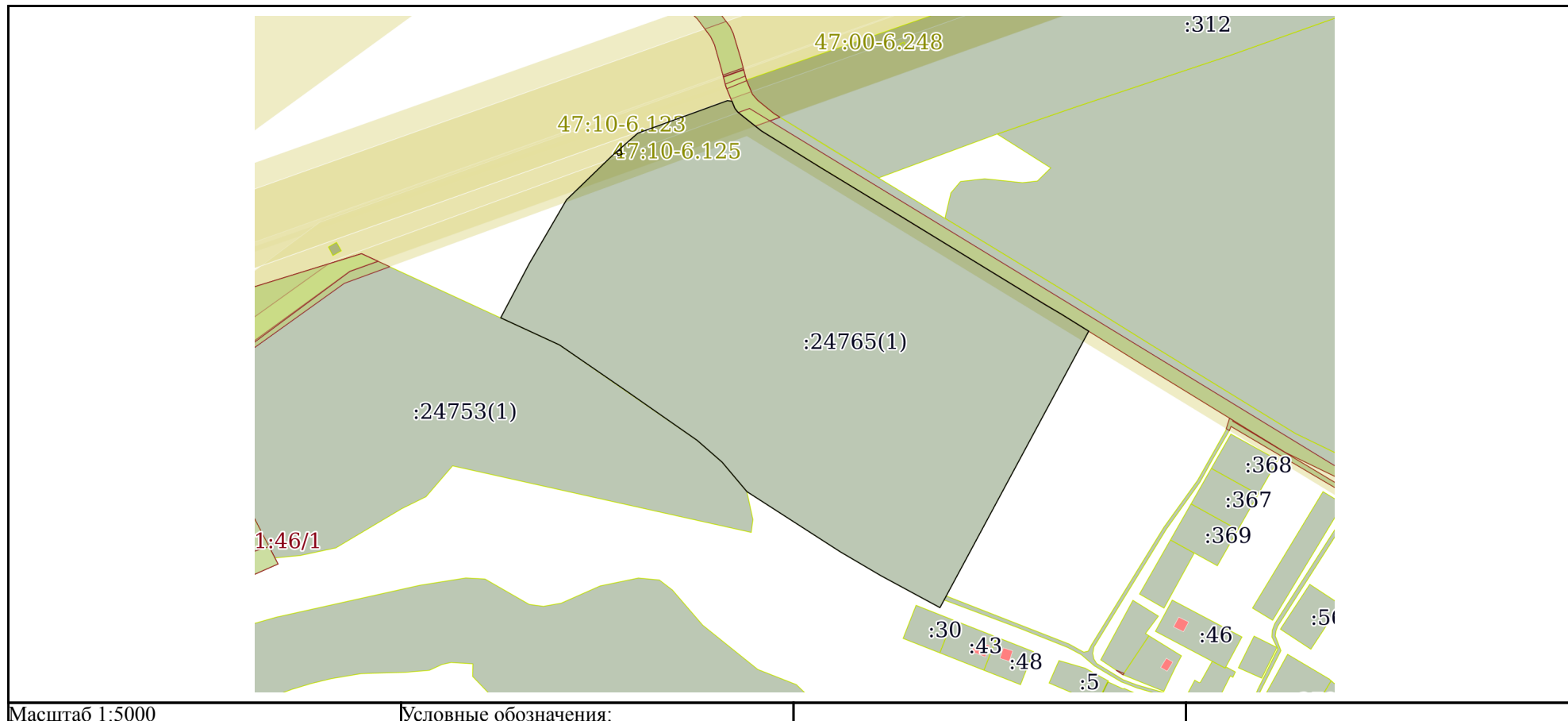
Всего разделов: 5

Всего листов выписки: 63

25.08.2023г. № КУВИ-001/2023-194032878

Кадастровый номер:

47:10:0000000:24765



ДОКУМЕНТ ПОДПИСАН  
ЭЛЕКТРОННОЙ ПОДПИСЬЮ

Сертификат: 00ВВ056В7401СВ38D2В3576АСDC8425108

Владелец: ФЕДЕРАЛЬНАЯ СЛУЖБА ГОСУДАРСТВЕННОЙ

РЕГИСТРАЦИИ, КАДАСТРА И КАРТОГРАФИИ

Действителен: с 27.06.2023 по 19.09.2024

полное наименование должности

инициалы, фамилия

Земельный участок

вид объекта недвижимости

Лист № 3 раздела 3

Всего листов раздела 3: 16

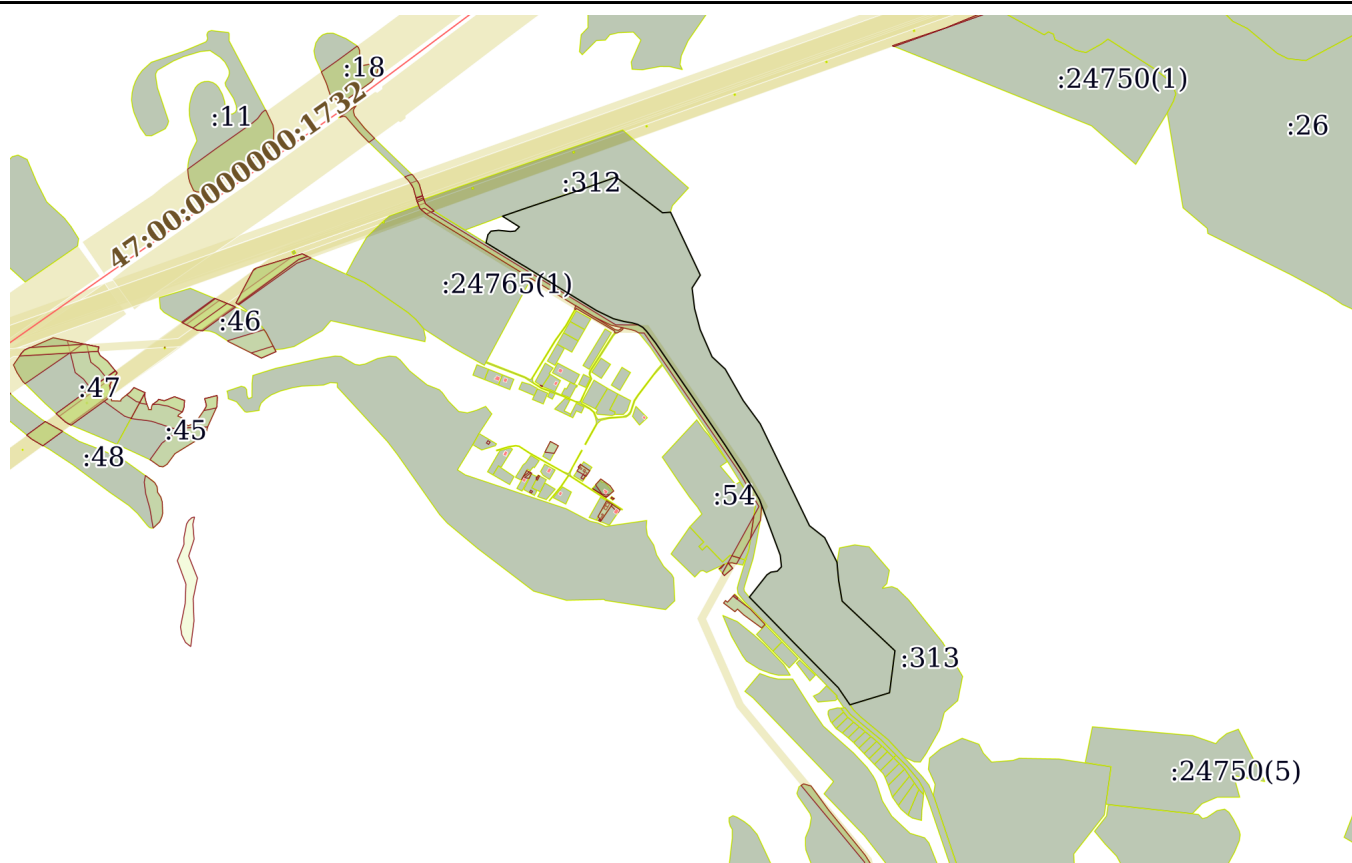
Всего разделов: 5

Всего листов выписки: 63

25.08.2023г. № КУВИ-001/2023-194032878

Кадастровый номер:

47:10:0000000:24765



Масштаб 1:20000

Условные обозначения:



ДОКУМЕНТ ПОДПИСАН  
ЭЛЕКТРОННОЙ ПОДПИСЬЮ

Сертификат: 00ВВ056В7401СВ38D2В3576АСDC8425108

Владелец: ФЕДЕРАЛЬНАЯ СЛУЖБА ГОСУДАРСТВЕННОЙ

РЕГИСТРАЦИИ, КАДАСТРА И КАРТОГРАФИИ

Действителен: с 27.06.2023 по 19.09.2024

полное наименование должности

инициалы, фамилия

127

Земельный участок

вид объекта недвижимости

Лист № 4 раздела 3

Всего листов раздела 3: 16

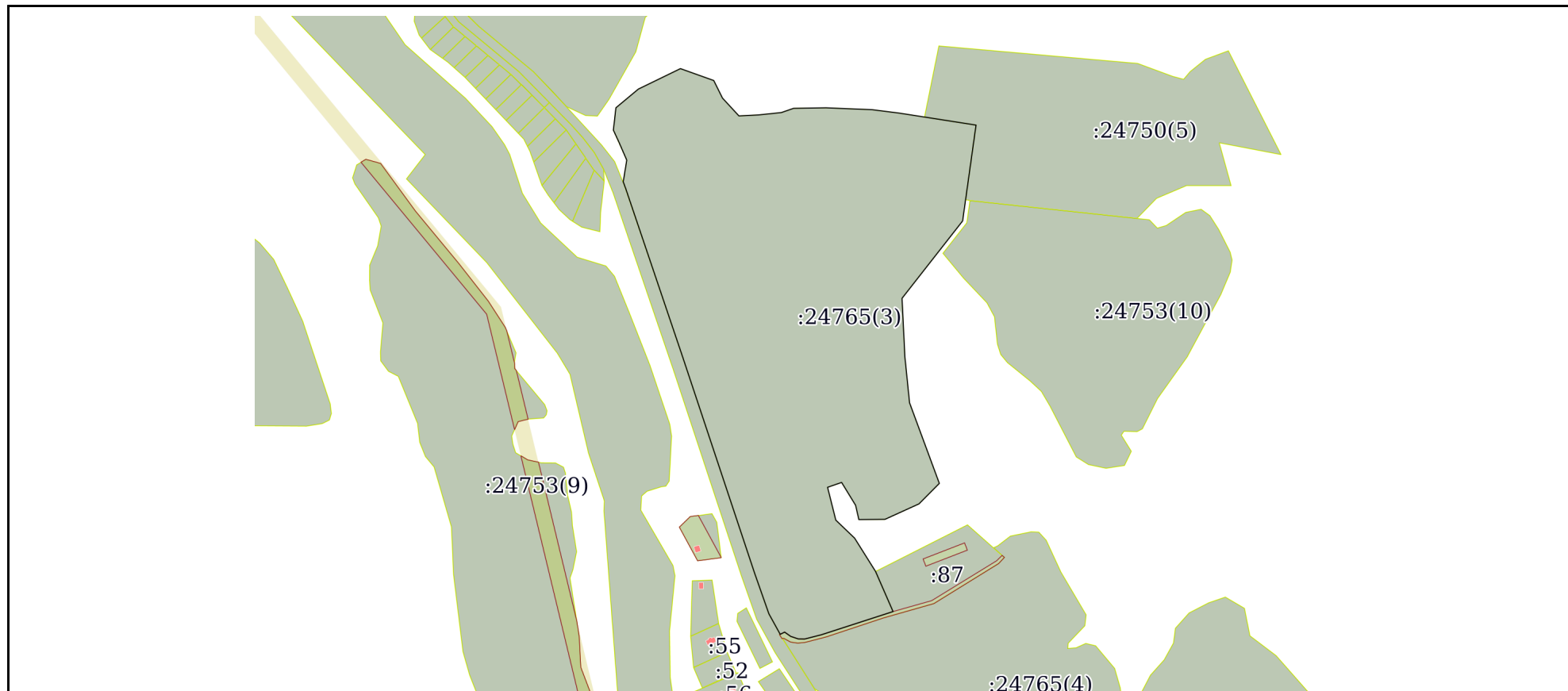
Всего разделов: 5

Всего листов выписки: 63

25.08.2023г. № КУВИ-001/2023-194032878

Кадастровый номер:

47:10:0000000:24765



Масштаб 1:8000

Условные обозначения:



ДОКУМЕНТ ПОДПИСАН  
ЭЛЕКТРОННОЙ ПОДПИСЬЮ

Сертификат: 00ВВ056В7401СВ38D2В3576АСDС8425108

Владелец: ФЕДЕРАЛЬНАЯ СЛУЖБА ГОСУДАРСТВЕННОЙ

РЕГИСТРАЦИИ, КАДАСТРА И КАРТОГРАФИИ

Действителен: с 27.06.2023 по 19.09.2024

полное наименование должности

инициалы, фамилия

128

Земельный участок

вид объекта недвижимости

Лист № 5 раздела 3

Всего листов раздела 3: 16

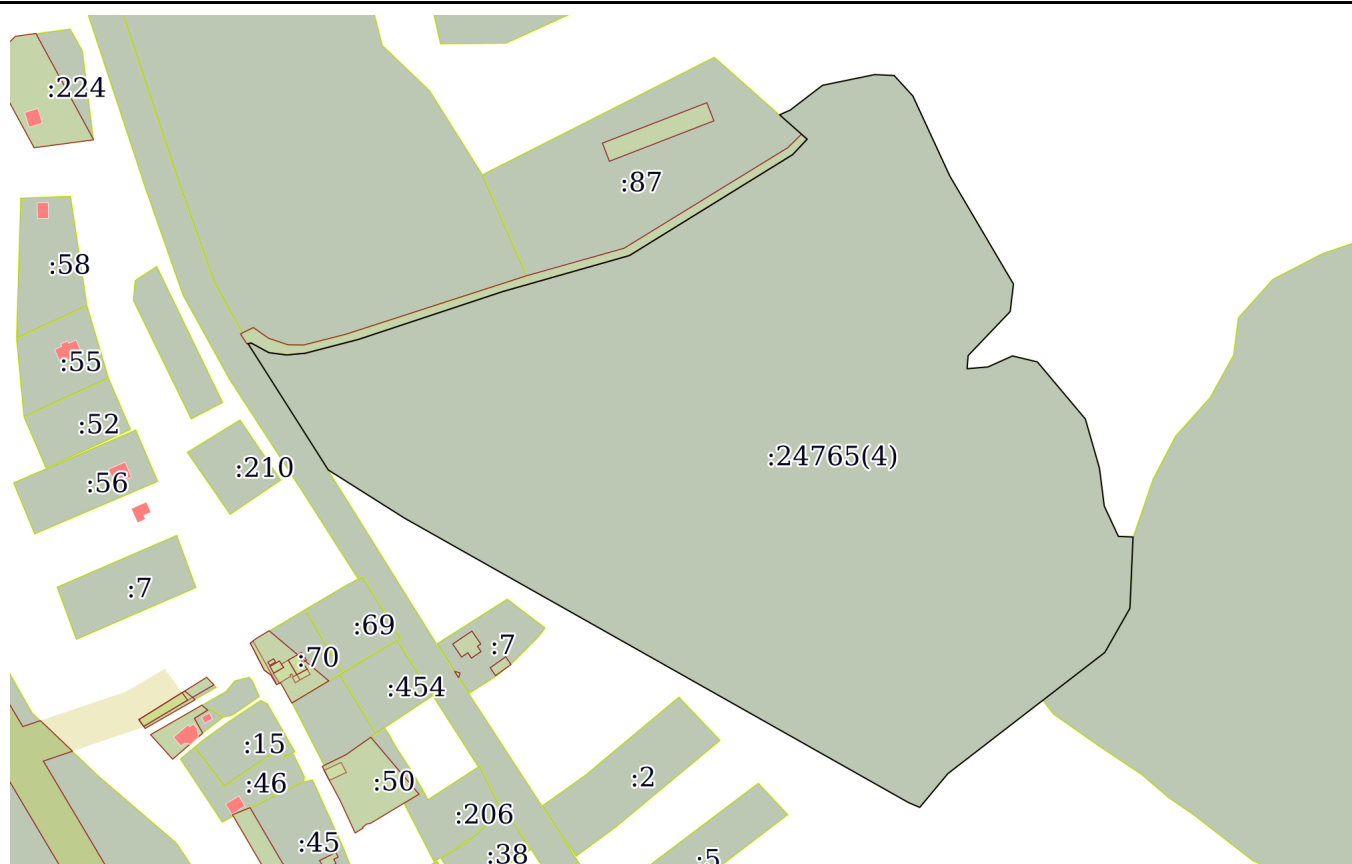
Всего разделов: 5

Всего листов выписки: 63

25.08.2023г. № КУВИ-001/2023-194032878

Кадастровый номер:

47:10:0000000:24765



Масштаб 1:4000

Условные обозначения:



ДОКУМЕНТ ПОДПИСАН  
ЭЛЕКТРОННОЙ ПОДПИСЬЮ

Сертификат: 00ВВ056В7401СВ38D2В3576АСDC8425108

Владелец: ФЕДЕРАЛЬНАЯ СЛУЖБА ГОСУДАРСТВЕННОЙ

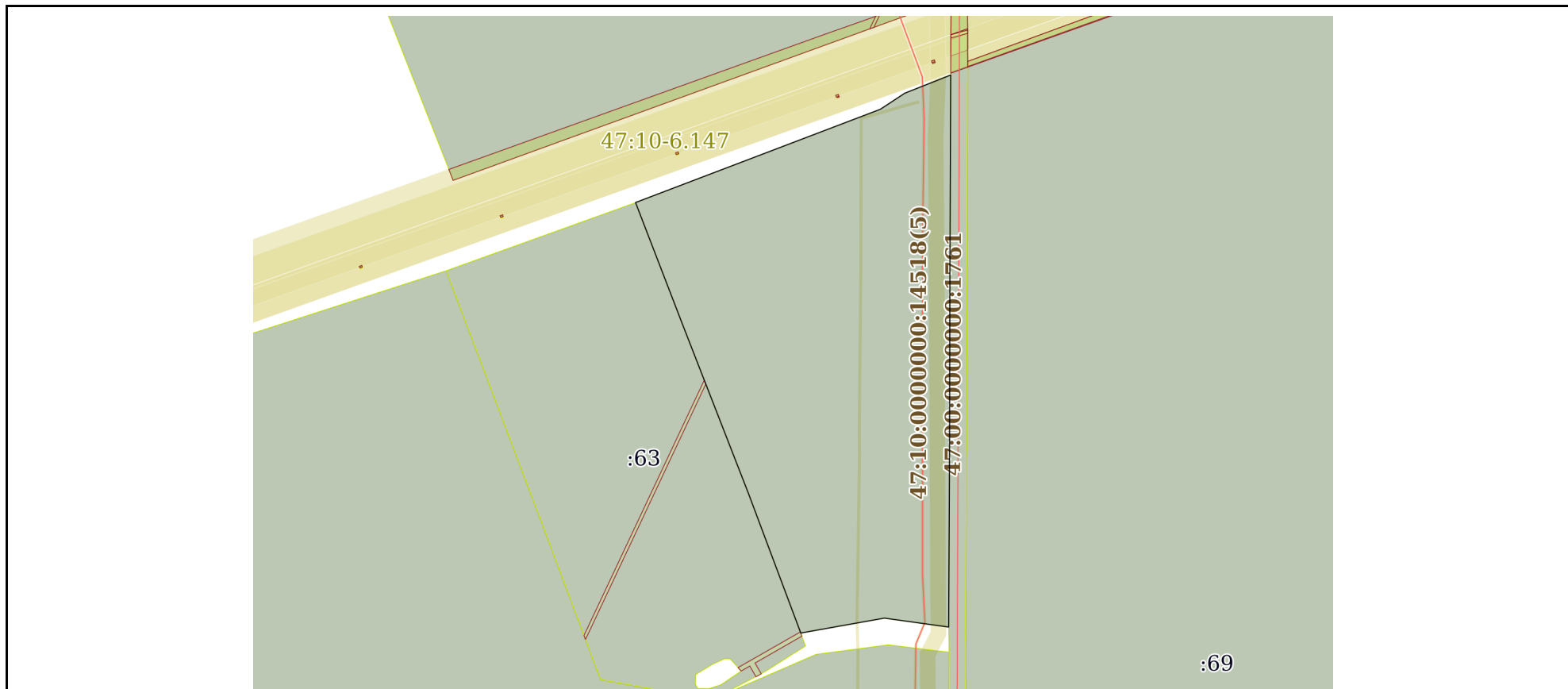
РЕГИСТРАЦИИ, КАДАСТРА И КАРТОГРАФИИ

Действителен: с 27.06.2023 по 19.09.2024

полное наименование должности

инициалы, фамилия

Земельный участок			
вид объекта недвижимости			
Лист № 6 раздела 3	Всего листов раздела 3: 16	Всего разделов: 5	Всего листов выписки: 63
25.08.2023г. № КУВИ-001/2023-194032878			
Кадастровый номер:		47:10:0000000:24765	



Масштаб 1:8000

Условные обозначения:

полное наименование должности	инициалы, фамилия	



**ДОКУМЕНТ ПОДПИСАН  
ЭЛЕКТРОННОЙ ПОДПИСЬЮ**

Сертификат: 00ВВ056В7401СВ38D2В3576АСDС8425108  
 Владелец: ФЕДЕРАЛЬНАЯ СЛУЖБА ГОСУДАРСТВЕННОЙ  
 РЕГИСТРАЦИИ, КАДАСТРА И КАРТОГРАФИИ  
 Действителен: с 27.06.2023 по 19.09.2024



Земельный участок

вид объекта недвижимости

Лист № 7 раздела 3

Всего листов раздела 3: 16

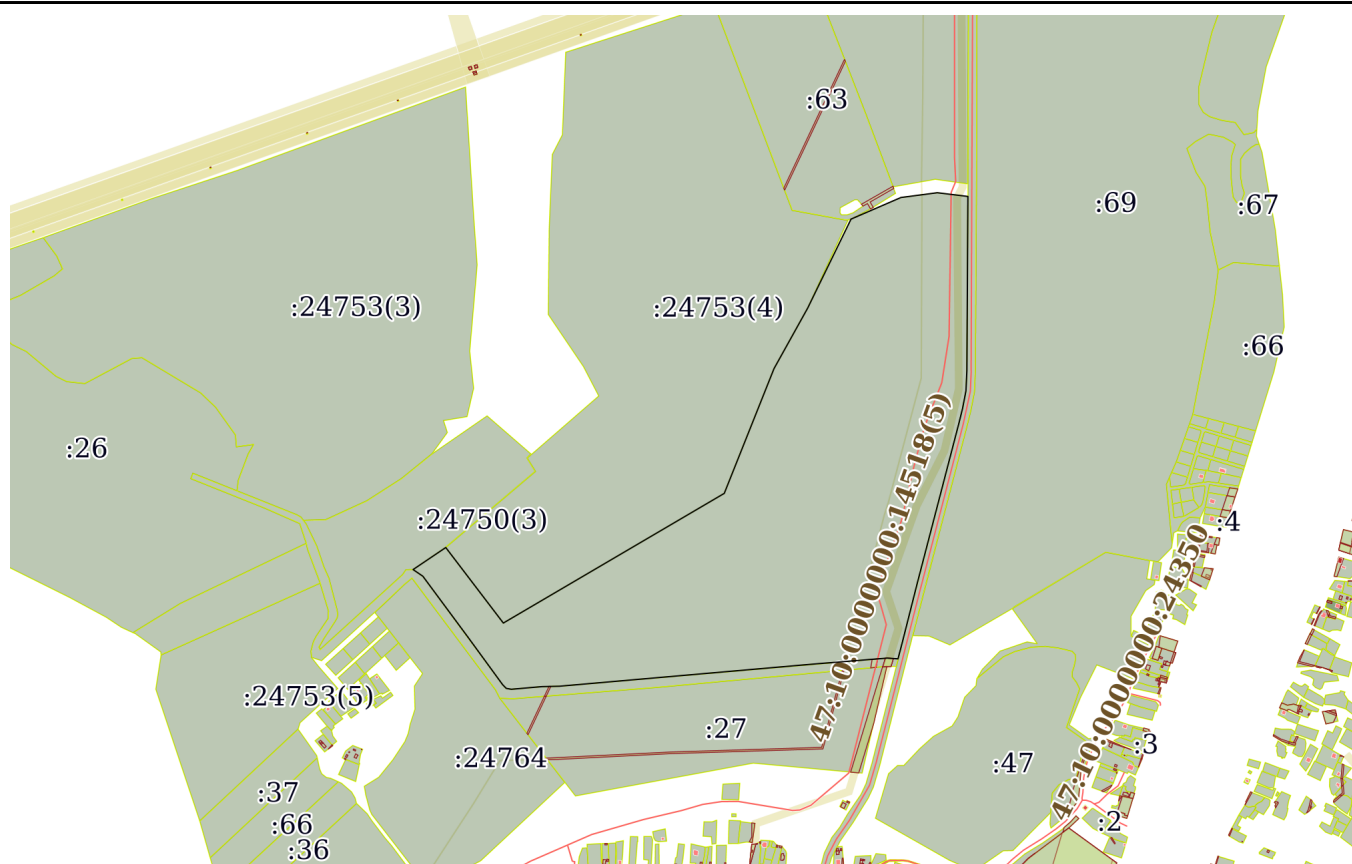
Всего разделов: 5

Всего листов выписки: 63

25.08.2023г. № КУВИ-001/2023-194032878

Кадастровый номер:

47:10:0000000:24765



Масштаб 1:20000

Условные обозначения:



ДОКУМЕНТ ПОДПИСАН  
ЭЛЕКТРОННОЙ ПОДПИСЬЮ

Сертификат: 00BV056B7401CB38D2B3576ACDC8425108

Владелец: ФЕДЕРАЛЬНАЯ СЛУЖБА ГОСУДАРСТВЕННОЙ

РЕГИСТРАЦИИ, КАДАСТРА И КАРТОГРАФИИ

Действителен: с 27.06.2023 по 19.09.2024

полное наименование должности

инициалы, фамилия

Земельный участок

вид объекта недвижимости

Лист № 8 раздела 3

Всего листов раздела 3: 16

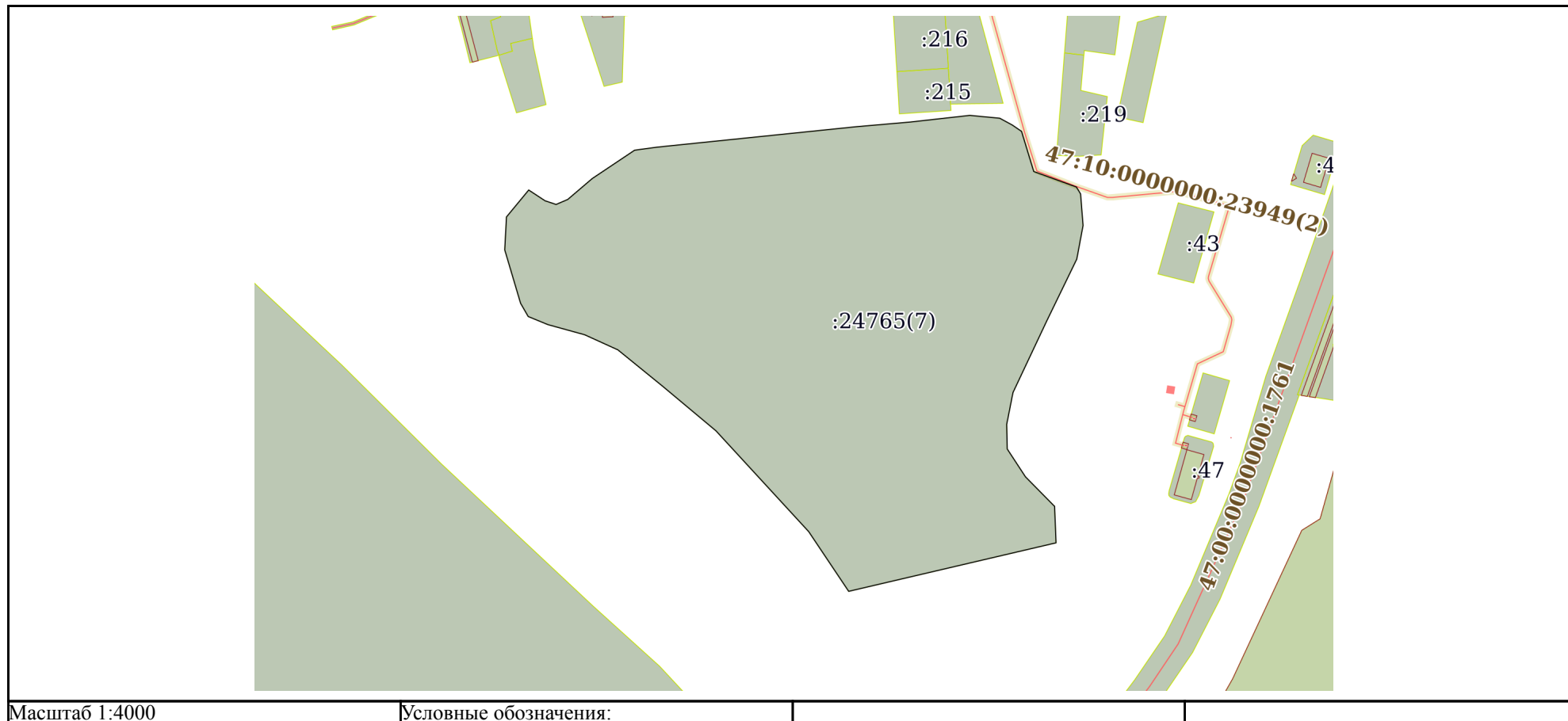
Всего разделов: 5

Всего листов выписки: 63

25.08.2023г. № КУВИ-001/2023-194032878

Кадастровый номер:

47:10:0000000:24765



ДОКУМЕНТ ПОДПИСАН  
ЭЛЕКТРОННОЙ ПОДПИСЬЮ

Сертификат: 00ВВ056В7401СВ38Д2В3576АСДС8425108

Владелец: ФЕДЕРАЛЬНАЯ СЛУЖБА ГОСУДАРСТВЕННОЙ  
РЕГИСТРАЦИИ, КАДАСТРА И КАРТОГРАФИИ  
Действителен: с 27.06.2023 по 19.09.2024

полное наименование должности

инициалы, фамилия

Земельный участок

вид объекта недвижимости

Лист № 9 раздела 3

Всего листов раздела 3: 16

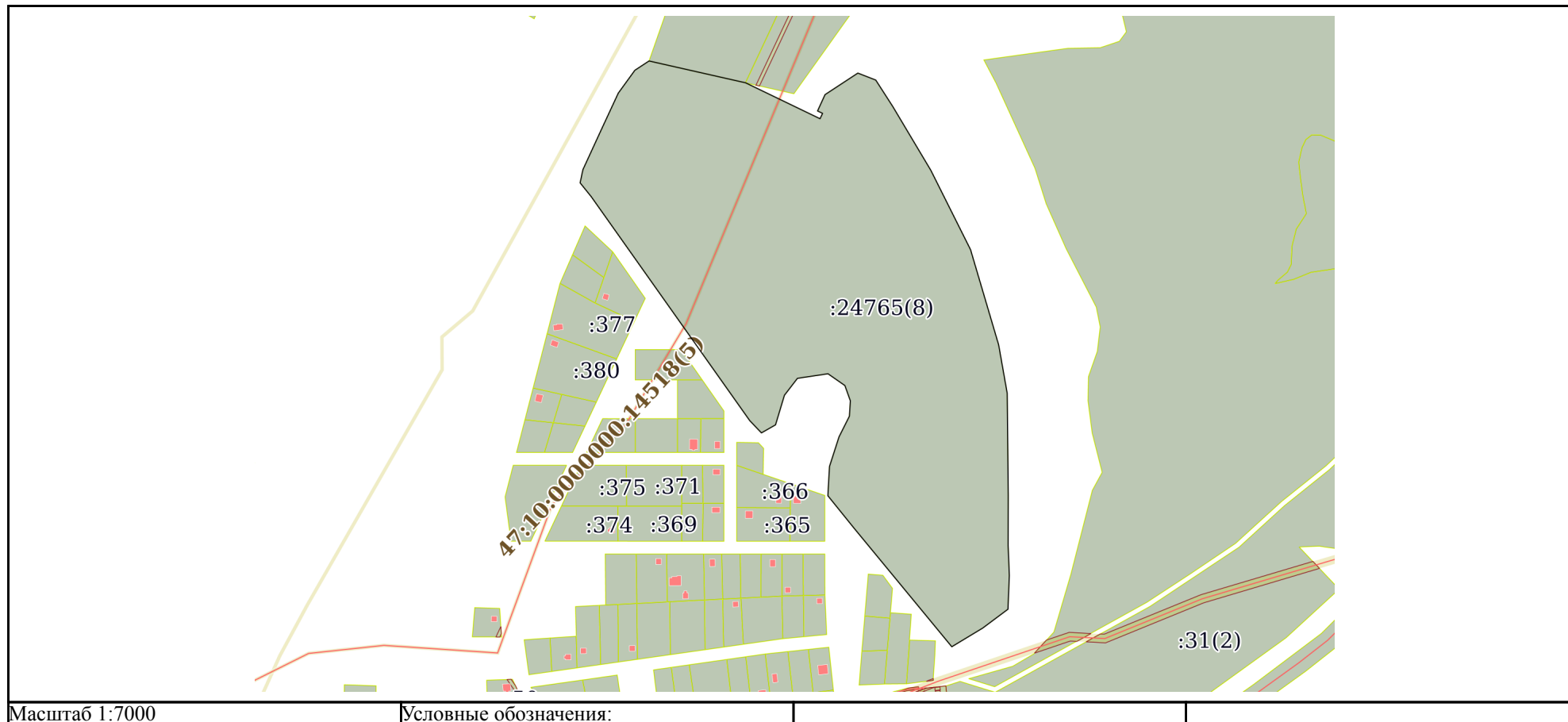
Всего разделов: 5

Всего листов выписки: 63

25.08.2023г. № КУВИ-001/2023-194032878

Кадастровый номер:

47:10:0000000:24765



ДОКУМЕНТ ПОДПИСАН  
ЭЛЕКТРОННОЙ ПОДПИСЬЮ

Сертификат: 00ВВ056В7401СВ38D2В3576АСDC8425108

Владелец: ФЕДЕРАЛЬНАЯ СЛУЖБА ГОСУДАРСТВЕННОЙ

РЕГИСТРАЦИИ, КАДАСТРА И КАРТОГРАФИИ

Действителен: с 27.06.2023 по 19.09.2024

полное наименование должности

инициалы, фамилия

Земельный участок

вид объекта недвижимости

Лист № 10 раздела 3

Всего листов раздела 3: 16

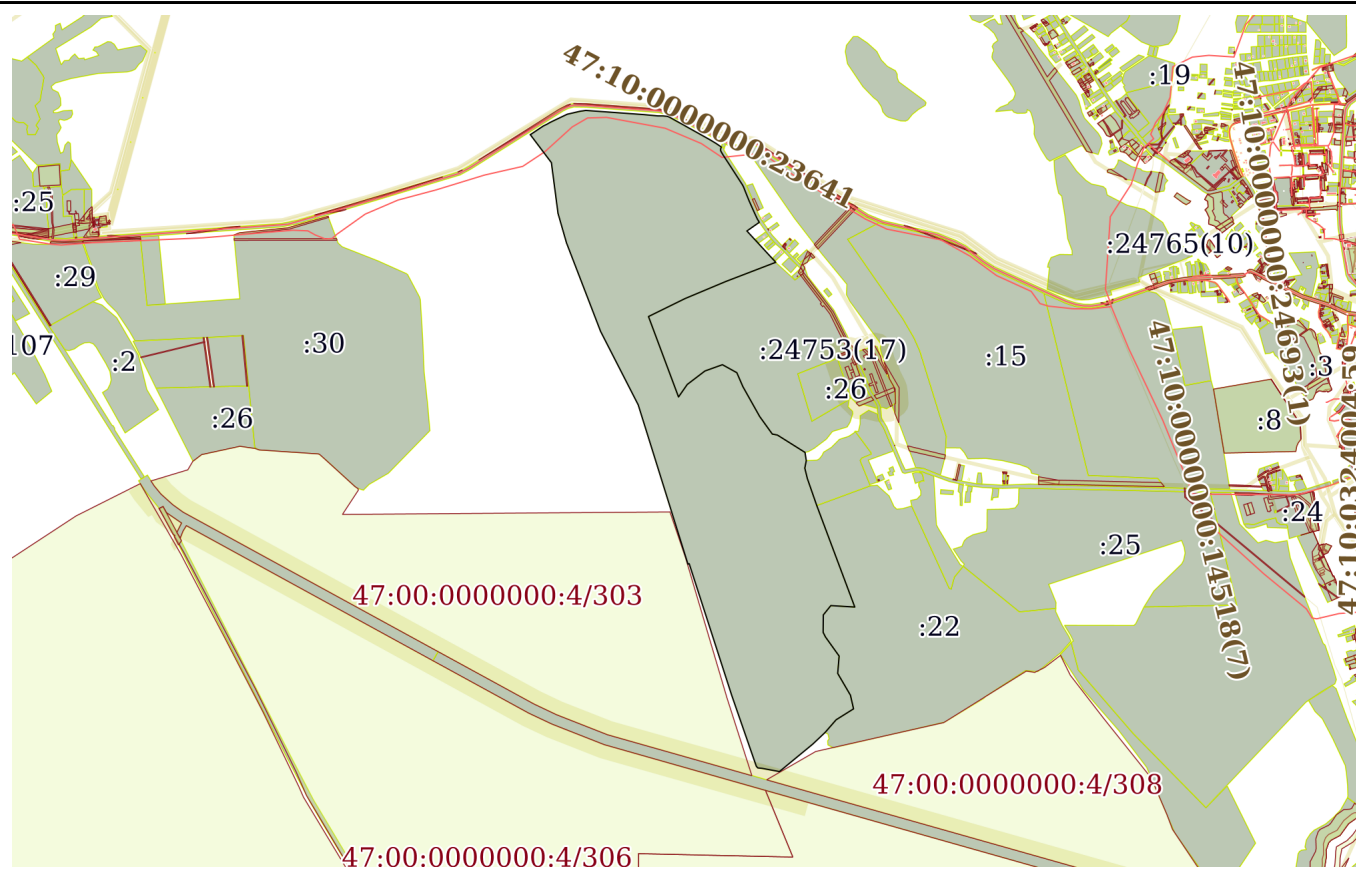
Всего разделов: 5

Всего листов выписки: 63

25.08.2023г. № КУВИ-001/2023-194032878

Кадастровый номер:

47:10:0000000:24765



Масштаб 1:40000

Условные обозначения:



ДОКУМЕНТ ПОДПИСАН  
ЭЛЕКТРОННОЙ ПОДПИСЬЮ

Сертификат: 00BV056B7401CB38D2B3576ACDC8425108

Владелец: ФЕДЕРАЛЬНАЯ СЛУЖБА ГОСУДАРСТВЕННОЙ

РЕГИСТРАЦИИ, КАДАСТРА И КАРТОГРАФИИ

Действителен: с 27.06.2023 по 19.09.2024

полное наименование должности

инициалы, фамилия

Земельный участок

вид объекта недвижимости

Лист № 11 раздела 3

Всего листов раздела 3: 16

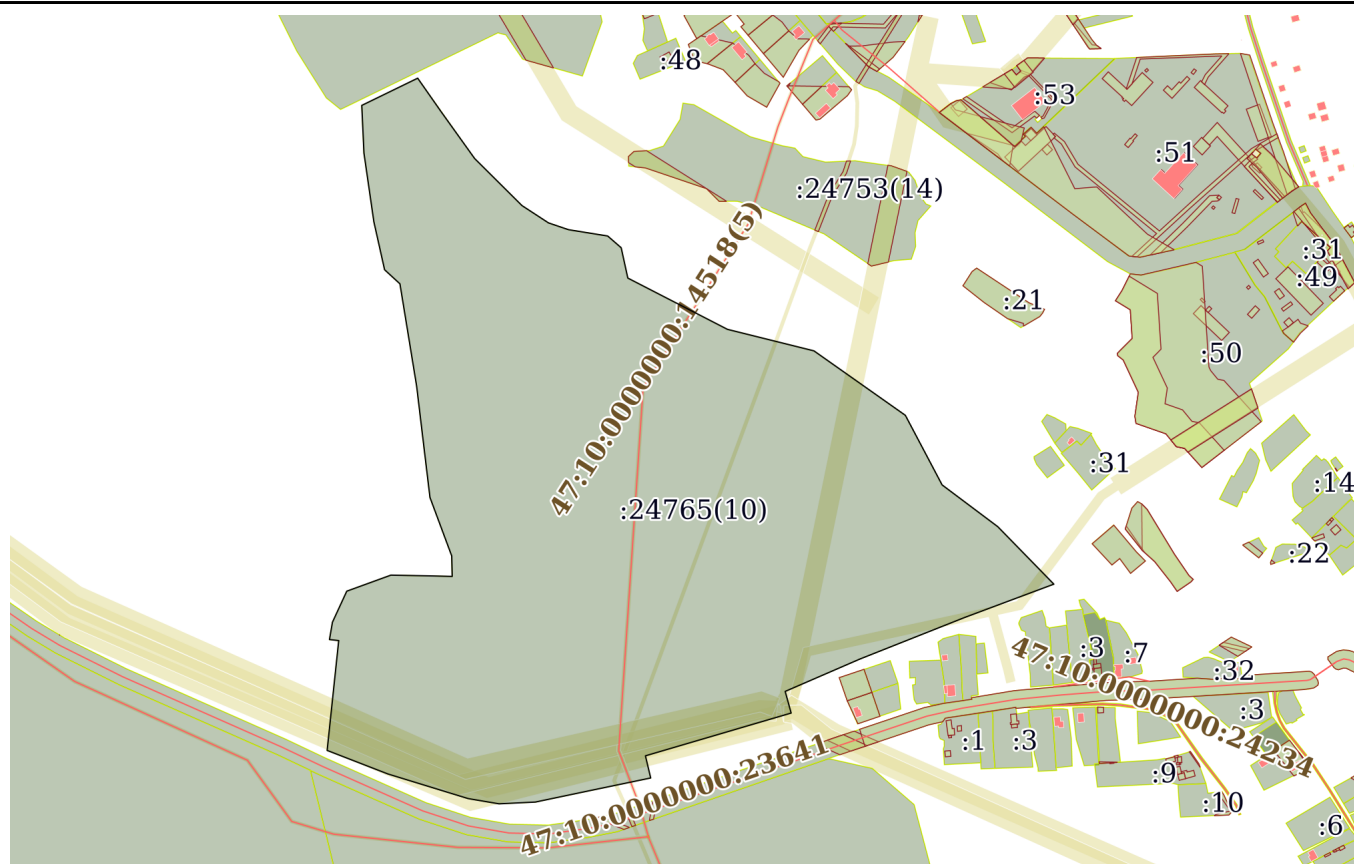
Всего разделов: 5

Всего листов выписки: 63

25.08.2023г. № КУВИ-001/2023-194032878

Кадастровый номер:

47:10:0000000:24765



Масштаб 1:8000

Условные обозначения:



ДОКУМЕНТ ПОДПИСАН  
ЭЛЕКТРОННОЙ ПОДПИСЬЮ

Сертификат: 00BV056V7401CB38D2B3576ACDC8425108

Владелец: ФЕДЕРАЛЬНАЯ СЛУЖБА ГОСУДАРСТВЕННОЙ

РЕГИСТРАЦИИ, КАДАСТРА И КАРТОГРАФИИ

Действителен: с 27.06.2023 по 19.09.2024

полное наименование должности

инициалы, фамилия

Земельный участок

вид объекта недвижимости

Лист № 12 раздела 3

Всего листов раздела 3: 16

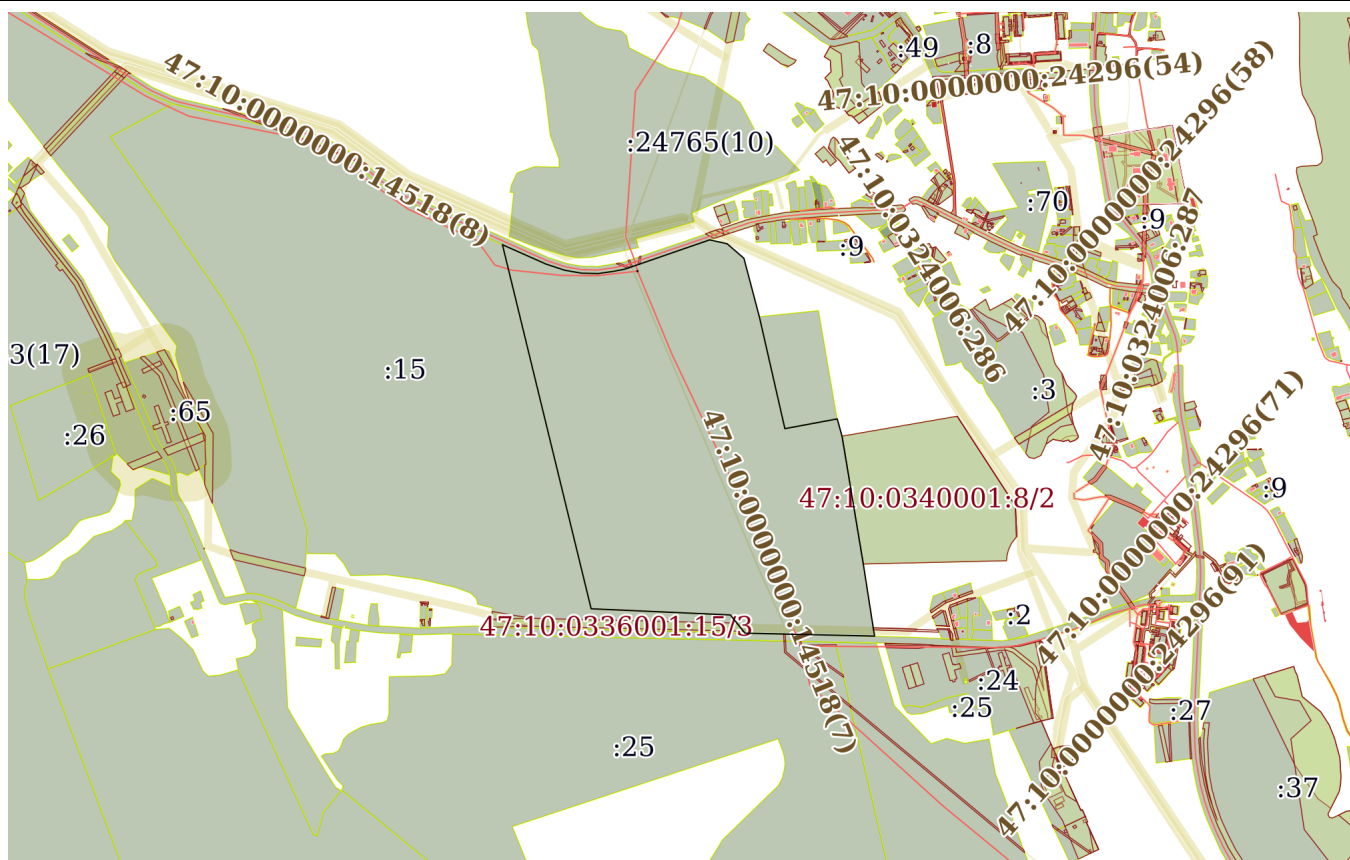
Всего разделов: 5

Всего листов выписки: 63

25.08.2023г. № КУВИ-001/2023-194032878

Кадастровый номер:

47:10:0000000:24765



Масштаб 1:20000

Условные обозначения:



ДОКУМЕНТ ПОДПИСАН  
ЭЛЕКТРОННОЙ ПОДПИСЬЮ

Сертификат: 00ВВ056В7401СВ38D2В3576АСDC8425108

Владелец: ФЕДЕРАЛЬНАЯ СЛУЖБА ГОСУДАРСТВЕННОЙ

РЕГИСТРАЦИИ, КАДАСТРА И КАРТОГРАФИИ

Действителен: с 27.06.2023 по 19.09.2024

полное наименование должности

инициалы, фамилия

Земельный участок

вид объекта недвижимости

Лист № 13 раздела 3

Всего листов раздела 3: 16

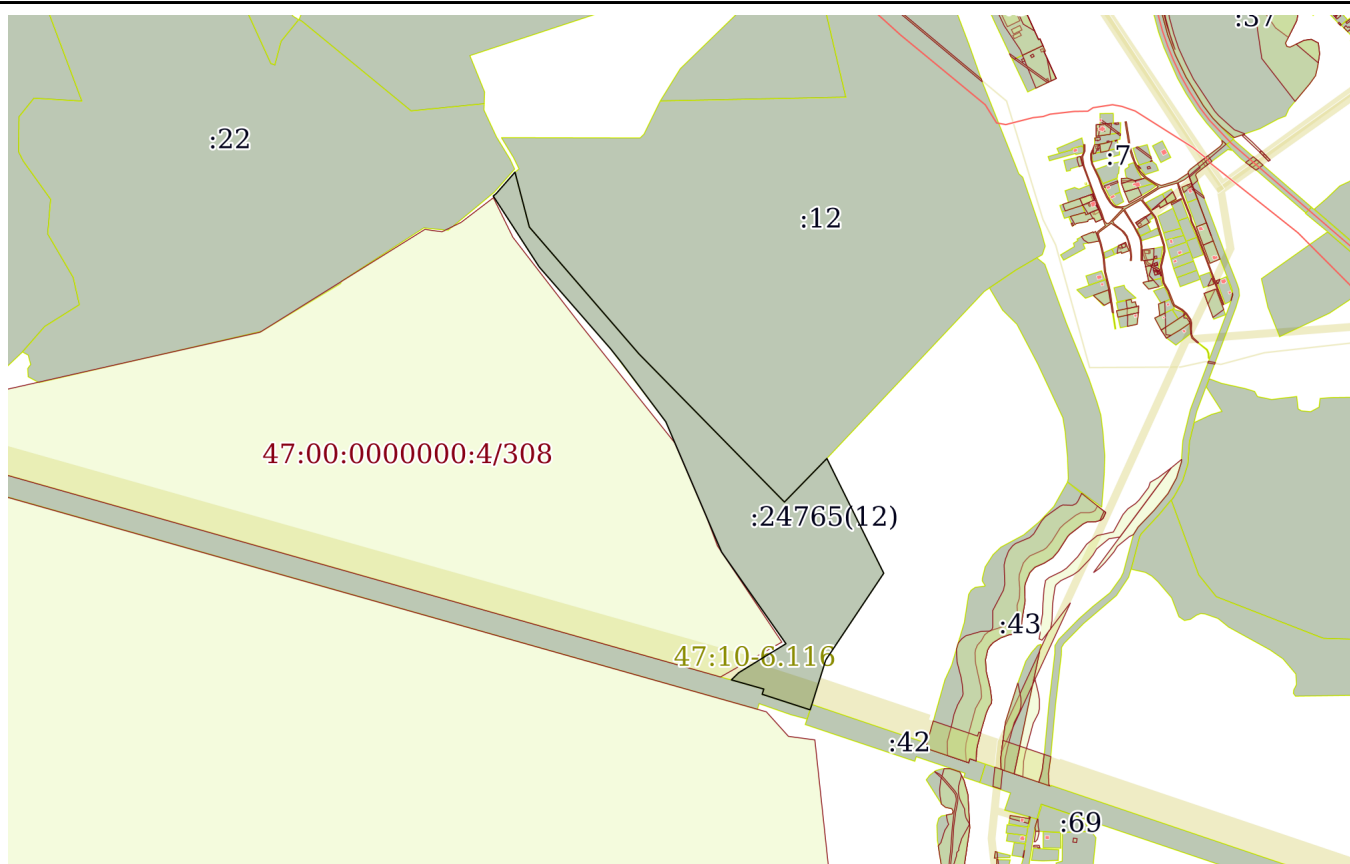
Всего разделов: 5

Всего листов выписки: 63

25.08.2023г. № КУВИ-001/2023-194032878

Кадастровый номер:

47:10:0000000:24765



Масштаб 1:20000

Условные обозначения:



ДОКУМЕНТ ПОДПИСАН  
ЭЛЕКТРОННОЙ ПОДПИСЬЮ

Сертификат: 00ВВ056В7401СВ38D2В3576АСDС8425108

Владелец: ФЕДЕРАЛЬНАЯ СЛУЖБА ГОСУДАРСТВЕННОЙ

РЕГИСТРАЦИИ, КАДАСТРА И КАРТОГРАФИИ

Действителен: с 27.06.2023 по 19.09.2024

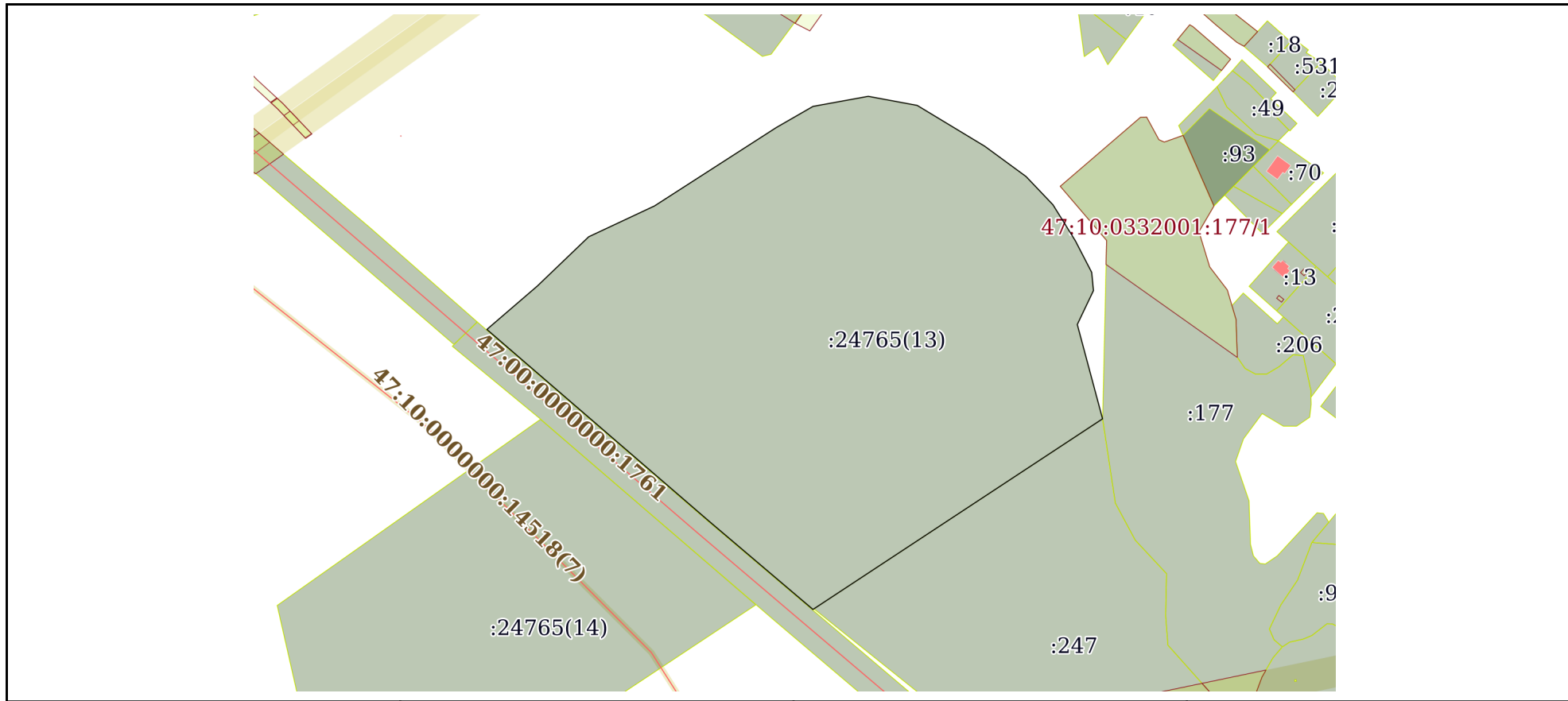
полное наименование должности

инициалы, фамилия


137



Земельный участок			
вид объекта недвижимости			
Лист № 14 раздела 3	Всего листов раздела 3: 16	Всего разделов: 5	Всего листов выписки: 63
25.08.2023г. № КУВИ-001/2023-194032878			
Кадастровый номер:		47:10:0000000:24765	



Масштаб 1:4000      Условные обозначения:

полное наименование должности		ДОКУМЕНТ ПОДПИСАН ЭЛЕКТРОННОЙ ПОДПИСЬЮ	
		Сертификат: 00ВВ056В7401СВ38D2В3576АСDC8425108 Владелец: ФЕДЕРАЛЬНАЯ СЛУЖБА ГОСУДАРСТВЕННОЙ РЕГИСТРАЦИИ, КАДАСТРА И КАРТОГРАФИИ Действителен: с 27.06.2023 по 19.09.2024	инициалы, фамилия

Земельный участок

вид объекта недвижимости

Лист № 15 раздела 3

Всего листов раздела 3: 16

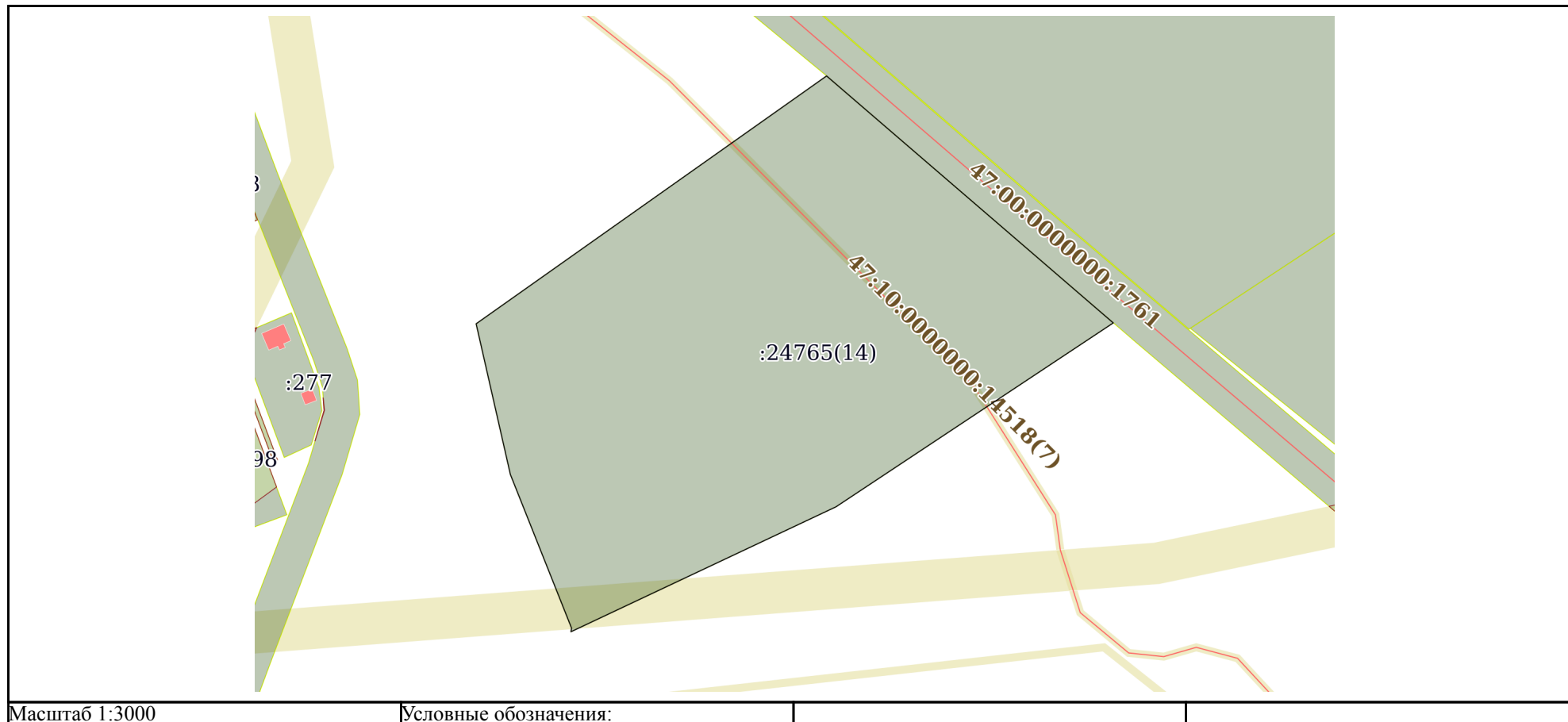
Всего разделов: 5

Всего листов выписки: 63

25.08.2023г. № КУВИ-001/2023-194032878

Кадастровый номер:

47:10:0000000:24765



ДОКУМЕНТ ПОДПИСАН  
ЭЛЕКТРОННОЙ ПОДПИСЬЮ

Сертификат: 00ВВ056В7401СВ38D2В3576АСDС8425108

Владелец: ФЕДЕРАЛЬНАЯ СЛУЖБА ГОСУДАРСТВЕННОЙ

РЕГИСТРАЦИИ, КАДАСТРА И КАРТОГРАФИИ

Действителен: с 27.06.2023 по 19.09.2024

полное наименование должности

инициалы, фамилия

Земельный участок

вид объекта недвижимости

Лист № 16 раздела 3

Всего листов раздела 3: 16

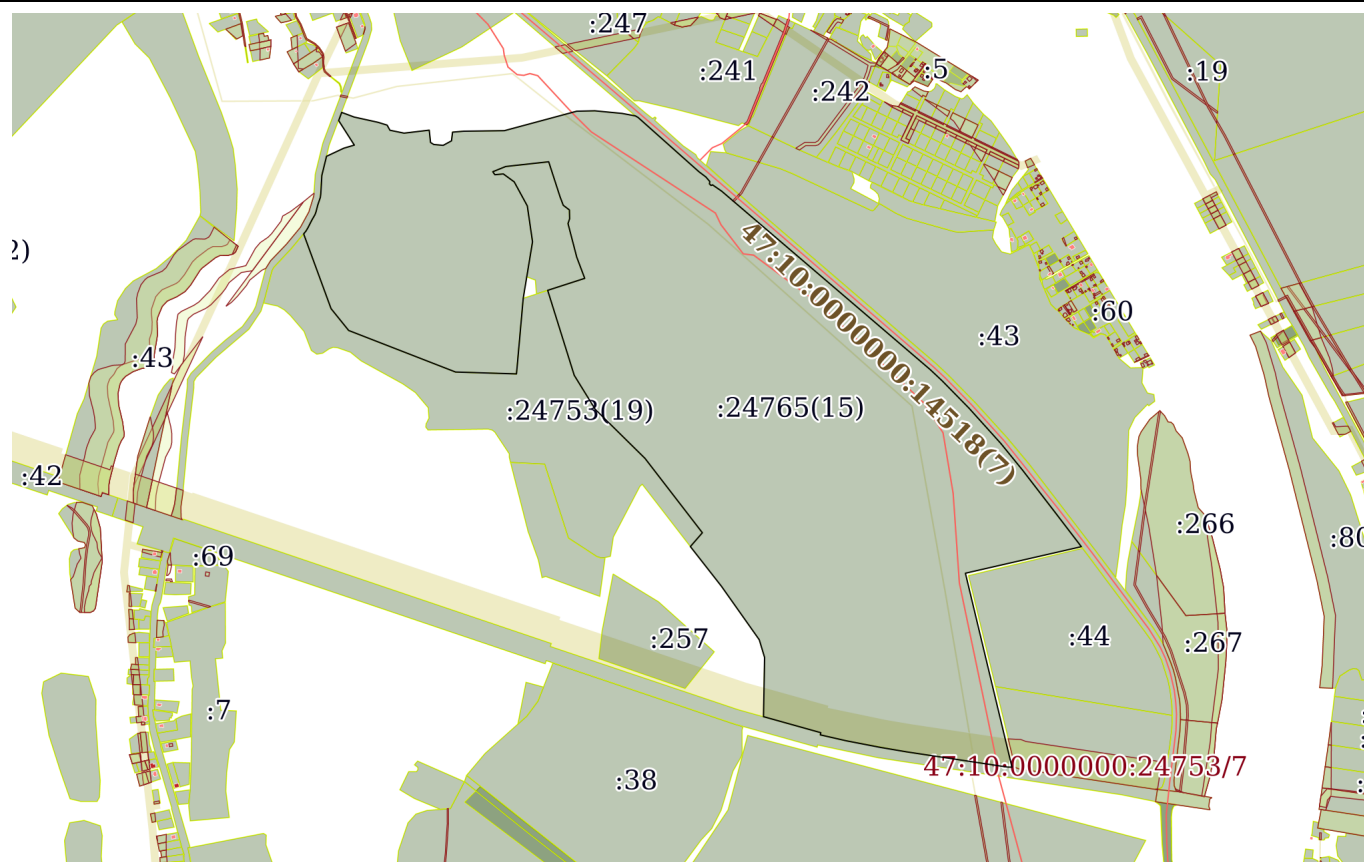
Всего разделов: 5

Всего листов выписки: 63

25.08.2023г. № КУВИ-001/2023-194032878

Кадастровый номер:

47:10:0000000:24765



Масштаб 1:20000

Условные обозначения:



ДОКУМЕНТ ПОДПИСАН  
ЭЛЕКТРОННОЙ ПОДПИСЬЮ

Сертификат: 00ВВ056В7401СВ38D2В3576АСDC8425108

Владелец: ФЕДЕРАЛЬНАЯ СЛУЖБА ГОСУДАРСТВЕННОЙ  
РЕГИСТРАЦИИ, КАДАСТРА И КАРТОГРАФИИ  
Действителен: с 27.06.2023 по 19.09.2024

полное наименование должности

инициалы, фамилия

## Выписка из Единого государственного реестра недвижимости об объекте недвижимости

## Описание местоположения земельного участка

Земельный участок			
вид объекта недвижимости			
Лист № 1 раздела 3.1	Всего листов раздела 3.1: 21	Всего разделов: 5	Всего листов выписки: 63
25.08.2023г. № КУВИ-001/2023-194032878			
Кадастровый номер:		47:10:0000000:24765	

Описание местоположения границ земельного участка							
№ п/п	Номер точки		Дирекционный угол	Горизонтальное проложение, м	Описание закрепления на местности	Кадастровые номера смежных участков	Сведения об адресах правообладателей смежных земельных участков
	начальная	конечная					
1	2	3	4	5	6	7	8
1	1.1.1	1.1.2	131°42.1`	218.5	данные отсутствуют	47:10:0000000:24255(2)	адрес отсутствует
2	1.1.2	1.1.3	126°56.9`	23.22	данные отсутствуют	47:10:0000000:24255(2)	адрес отсутствует
3	1.1.3	1.1.4	139°19.6`	16.31	данные отсутствуют	47:10:0000000:24255(2)	адрес отсутствует
4	1.1.4	1.1.5	190°1.1`	6.27	данные отсутствуют	47:10:0000000:24255(2)	адрес отсутствует
5	1.1.5	1.1.6	133°41.5`	6.2	данные отсутствуют	47:10:0000000:24255(2)	адрес отсутствует
6	1.1.6	1.1.7	66°23.2`	4.17	данные отсутствуют	47:10:0000000:24255(2)	адрес отсутствует
7	1.1.7	1.1.8	124°33.7`	29.7	данные отсутствуют	47:10:0000000:24255(2)	адрес отсутствует
8	1.1.8	1.1.9	130°31.5`	389.21	данные отсутствуют	47:10:0000000:24255(2)	адрес отсутствует
9	1.1.9	1.1.10	130°31.8`	346.23	данные отсутствуют	47:10:0000000:24255(2)	адрес отсутствует
10	1.1.10	1.1.11	133°10.1`	44.71	данные отсутствуют	47:10:0000000:24255(2)	адрес отсутствует
11	1.1.11	1.1.12	135°31.9`	102.28	данные отсутствуют	47:10:0000000:24255(2)	адрес отсутствует
12	1.1.12	1.1.13	137°56.7`	126.61	данные отсутствуют	47:10:0000000:24255(2)	адрес отсутствует
13	1.1.13	1.1.14	140°48.2`	92.8	данные отсутствуют	47:10:0000000:24255(2)	адрес отсутствует
14	1.1.14	1.1.15	142°20.8`	142.06	данные отсутствуют	47:10:0000000:24255(2)	адрес отсутствует
15	1.1.15	1.1.16	142°34.9`	116.4	данные отсутствуют	47:10:0000000:24255(2)	адрес отсутствует
16	1.1.16	1.1.17	257°7.4`	318.82	данные отсутствуют	данные отсутствуют	данные отсутствуют
17	1.1.16	1.1.16			данные отсутствуют	47:10:0331001:44	адрес отсутствует
18	1.1.17	1.1.18	166°29.2`	534.36	данные отсутствуют	данные отсутствуют	данные отсутствуют
19	1.1.18	1.1.19	271°40.6`	12.65	данные отсутствуют	47:10:0331001:42	данные отсутствуют
20	1.1.19	1.1.20	278°34.5`	272.71	данные отсутствуют	47:10:0331001:42	данные отсутствуют
21	1.1.20	1.1.21	279°37.7`	71.39	данные отсутствуют	47:10:0331001:42	данные отсутствуют
22	1.1.21	1.1.22	280°57.4`	93.13	данные отсутствуют	47:10:0331001:42	данные отсутствуют



ДОКУМЕНТ ПОДПИСАН  
ЭЛЕКТРОННОЙ ПОДПИСЬЮ

Сертификат: 00BV056B7401CB38D2B3576ACDC8425108

Владелец: ФЕДЕРАЛЬНАЯ СЛУЖБА ГОСУДАРСТВЕННОЙ  
РЕГИСТРАЦИИ, КАДАСТРА И КАРТОГРАФИИ  
Действителен: с 27.06.2023 по 19.09.2024

полное наименование должности

инициалы, фамилия

Земельный участок  
вид объекта недвижимости

Лист № 2 раздела 3.1

Всего листов раздела 3.1: 21

Всего разделов: 5

Всего листов выписки: 63

25.08.2023г. № КУВИ-001/2023-194032878

Кадастровый номер:

47:10:0000000:24765

1	2	3	4	5	6	7	8
23	1.1.22	1.1.23	282°50.8'	71.64	данные отсутствуют	47:10:0331001:42	данные отсутствуют
24	1.1.23	1.1.24	13°59.4'	6	данные отсутствуют	47:10:0331001:42	данные отсутствуют
25	1.1.24	1.1.25	285°36.4'	159.53	данные отсутствуют	47:10:0331001:42	данные отсутствуют
26	1.1.25	1.1.26	1°3.3'	158.63	данные отсутствуют	данные отсутствуют	данные отсутствуют
27	1.1.26	1.1.27	343°17.2'	49.48	данные отсутствуют	данные отсутствуют	данные отсутствуют
28	1.1.27	1.1.28	324°42.2'	175.68	данные отсутствуют	данные отсутствуют	данные отсутствуют
29	1.1.28	1.1.29	321°55.5'	120.29	данные отсутствуют	данные отсутствуют	данные отсутствуют
30	1.1.29	1.1.30	321°55.6'	14.66	данные отсутствуют	данные отсутствуют	данные отсутствуют
31	1.1.30	1.1.31	41°0.5'	49.06	данные отсутствуют	47:10:0000000:24753(19)	адрес отсутствует
32	1.1.31	1.1.32	322°20.0'	251.53	данные отсутствуют	47:10:0000000:24753(19)	адрес отсутствует
33	1.1.32	1.1.33	314°33.9'	187.35	данные отсутствуют	47:10:0000000:24753(19)	адрес отсутствует
34	1.1.33	1.1.34	328°17.6'	107.16	данные отсутствуют	47:10:0000000:24753(19)	адрес отсутствует
35	1.1.34	1.1.35	342°37.7'	238.44	данные отсутствуют	47:10:0000000:24753(19)	адрес отсутствует
36	1.1.35	1.1.36	72°5.8'	104.38	данные отсутствуют	47:10:0331001:503	адрес отсутствует
37	1.1.36	1.1.37	339°19.0'	60.53	данные отсутствуют	47:10:0331001:503	адрес отсутствует
38	1.1.37	1.1.38	345°25.0'	93.05	данные отсутствуют	47:10:0331001:503	адрес отсутствует
39	1.1.38	1.1.39	18°16.5'	13.62	данные отсутствуют	47:10:0331001:503	адрес отсутствует
40	1.1.39	1.1.40	358°42.9'	23.63	данные отсутствуют	47:10:0331001:503	адрес отсутствует
41	1.1.40	1.1.41	307°5.2'	20.65	данные отсутствуют	47:10:0331001:503	адрес отсутствует
42	1.1.41	1.1.42	339°15.2'	24.31	данные отсутствуют	47:10:0331001:503	адрес отсутствует
43	1.1.42	1.1.43	342°1.6'	98.68	данные отсутствуют	47:10:0331001:503	адрес отсутствует
44	1.1.43	1.1.44	263°42.4'	115.95	данные отсутствуют	47:10:0331001:503	адрес отсутствует
45	1.1.44	1.1.45	247°57.9'	37.42	данные отсутствуют	47:10:0331001:503	адрес отсутствует
46	1.1.45	1.1.46	144°17.0'	9.73	данные отсутствуют	47:10:0331001:503	адрес отсутствует
47	1.1.46	1.1.47	84°38.5'	22.7	данные отсутствуют	47:10:0331001:503	адрес отсутствует
48	1.1.47	1.1.48	126°3.6'	36.22	данные отсутствуют	47:10:0331001:503	адрес отсутствует
49	1.1.48	1.1.49	151°25.0'	73.24	данные отсутствуют	47:10:0331001:503	адрес отсутствует
50	1.1.49	1.1.50	171°42.1'	97.22	данные отсутствуют	47:10:0331001:503	адрес отсутствует
51	1.1.50	1.1.51	189°21.7'	153.2	данные отсутствуют	данные отсутствуют	данные отсутствуют



ДОКУМЕНТ ПОДПИСАН  
ЭЛЕКТРОННОЙ ПОДПИСЬЮ

Сертификат: 00BV056B7401CB38D2B3576ACDC8425108

Владелец: ФЕДЕРАЛЬНАЯ СЛУЖБА ГОСУДАРСТВЕННОЙ

РЕГИСТРАЦИИ, КАДАСТРА И КАРТОГРАФИИ

Действителен: с 27.06.2023 по 19.09.2024

полное наименование должности

инициалы, фамилия

## Земельный участок

вид объекта недвижимости

Лист № 3 раздела 3.1

Всего листов раздела 3.1: 21

Всего разделов: 5

Всего листов выписки: 63

25.08.2023г. № КУВИ-001/2023-194032878

Кадастровый номер:

47:10:0000000:24765

1	2	3	4	5	6	7	8
52	1.1.51	1.1.52	185°5.7'	203.48	данные отсутствуют	47:10:0000000:24753(19)	адрес отсутствует
53	1.1.52	1.1.53	271°45.4'	163.48	данные отсутствуют	47:10:0000000:24753(19)	адрес отсутствует
54	1.1.53	1.1.54	291°13.9'	307.37	данные отсутствуют	47:10:0000000:24753(19)	адрес отсутствует
55	1.1.54	1.1.55	321°4.7'	75.13	данные отсутствуют	47:10:0000000:24753(19)	адрес отсутствует
56	1.1.55	1.1.56	339°50.3'	213.29	данные отсутствуют	47:10:0000000:24753(19)	адрес отсутствует
57	1.1.56	1.1.57	14°2.2'	0.04	данные отсутствуют	47:10:0000000:23603, 47:10:0000000:24753(19)	адрес отсутствует
58	1.1.57	1.1.58	39°38.6'	9.47	данные отсутствуют	47:10:0000000:23603	адрес отсутствует
59	1.1.58	1.1.59	31°2.2'	10.9	данные отсутствуют	47:10:0000000:23603	адрес отсутствует
60	1.1.59	1.1.60	26°51.6'	22.55	данные отсутствуют	47:10:0000000:23603	адрес отсутствует
61	1.1.60	1.1.61	30°2.0'	17	данные отсутствуют	47:10:0000000:23603	адрес отсутствует
62	1.1.61	1.1.62	20°39.0'	7.85	данные отсутствуют	47:10:0000000:23603	адрес отсутствует
63	1.1.62	1.1.63	14°4.4'	18.71	данные отсутствуют	47:10:0000000:23603	адрес отсутствует
64	1.1.63	1.1.64	18°51.0'	21.82	данные отсутствуют	47:10:0000000:23603	адрес отсутствует
65	1.1.64	1.1.65	7°27.5'	9.4	данные отсутствуют	47:10:0000000:23603	адрес отсутствует
66	1.1.65	1.1.66	3°13.3'	49.64	данные отсутствуют	47:10:0000000:23603	адрес отсутствует
67	1.1.66	1.1.67	13°45.8'	52.8	данные отсутствуют	47:10:0000000:23603	адрес отсутствует
68	1.1.67	1.1.68	64°51.4'	51.19	данные отсутствуют	данные отсутствуют	данные отсутствуют
69	1.1.68	1.1.69	73°36.3'	29.41	данные отсутствуют	данные отсутствуют	данные отсутствуют
70	1.1.69	1.1.70	327°24.3'	77.91	данные отсутствуют	данные отсутствуют	данные отсутствуют
71	1.1.70	1.1.71	20°16.9'	23.37	данные отсутствуют	47:10:0000000:23603	адрес отсутствует
72	1.1.71	1.1.72	110°24.2'	35.63	данные отсутствуют	данные отсутствуют	данные отсутствуют
73	1.1.72	1.1.73	102°26.8'	65.98	данные отсутствуют	данные отсутствуют	данные отсутствуют
74	1.1.73	1.1.74	107°12.9'	25.1	данные отсутствуют	данные отсутствуют	данные отсутствуют
75	1.1.74	1.1.75	151°2.0'	15.69	данные отсутствуют	данные отсутствуют	данные отсутствуют
76	1.1.75	1.1.76	101°32.9'	38.66	данные отсутствуют	данные отсутствуют	данные отсутствуют
77	1.1.76	1.1.77	83°13.7'	67.84	данные отсутствуют	данные отсутствуют	данные отсутствуют
78	1.1.77	1.1.78	173°46.3'	33.28	данные отсутствуют	данные отсутствуют	данные отсутствуют
79	1.1.78	1.1.79	121°29.2'	10.17	данные отсутствуют	данные отсутствуют	данные отсутствуют
80	1.1.79	1.1.80	95°15.0'	25.25	данные отсутствуют	данные отсутствуют	данные отсутствуют



ДОКУМЕНТ ПОДПИСАН  
ЭЛЕКТРОННОЙ ПОДПИСЬЮ

Сертификат: 00BV056B7401CB38D2B3576ACDC8425108

Владелец: ФЕДЕРАЛЬНАЯ СЛУЖБА ГОСУДАРСТВЕННОЙ

РЕГИСТРАЦИИ, КАДАСТРА И КАРТОГРАФИИ

Действителен: с 27.06.2023 по 19.09.2024

полное наименование должности

инициалы, фамилия

Земельный участок  
вид объекта недвижимости

Лист № 4 раздела 3.1

Всего листов раздела 3.1: 21

Всего разделов: 5

Всего листов выписки: 63

25.08.2023г. № КУВИ-001/2023-194032878

Кадастровый номер:

47:10:0000000:24765

1	2	3	4	5	6	7	8
81	1.1.80	1.1.81	61°33.6'	25.28	данные отсутствуют	данные отсутствуют	данные отсутствуют
82	1.1.81	1.1.82	7°13.3'	23.55	данные отсутствуют	данные отсутствуют	данные отсутствуют
83	1.1.82	1.1.83	85°14.2'	30.1	данные отсутствуют	данные отсутствуют	данные отсутствуют
84	1.1.83	1.1.84	89°15.2'	108.88	данные отсутствуют	данные отсутствуют	данные отсутствуют
85	1.1.84	1.1.85	74°57.2'	200.77	данные отсутствуют	данные отсутствуют	данные отсутствуют
86	1.1.85	1.1.86	88°42.1'	48.51	данные отсутствуют	данные отсутствуют	данные отсутствуют
87	1.1.86	1.1.87	95°28.7'	73.63	данные отсутствуют	данные отсутствуют	данные отсутствуют
88	1.1.87	1.1.88	100°35.1'	36.26	данные отсутствуют	данные отсутствуют	данные отсутствуют
89	1.1.88	1.1.1	120°25.9'	8.29	данные отсутствуют	47:10:0000000:24255(2)	адрес отсутствует
90	2.1.1	2.1.2	130°43.4'	11.66	данные отсутствуют	47:10:0000000:24255(2)	адрес отсутствует
91	2.1.2	2.1.3	130°42.7'	119.35	данные отсутствуют	47:10:0000000:24255(2)	адрес отсутствует
92	2.1.3	2.1.4	130°45.0'	49.33	данные отсутствуют	47:10:0000000:24255(2)	адрес отсутствует
93	2.1.4	2.1.5	130°40.7'	11.35	данные отсутствуют	47:10:0000000:24255(2)	адрес отсутствует
94	2.1.5	2.1.6	236°27.9'	168.56	данные отсутствуют	данные отсутствуют	данные отсутствуют
95	2.1.6	2.1.7	244°46.6'	148.49	данные отсутствуют	данные отсутствуют	данные отсутствуют
96	2.1.7	2.1.8	9°6.8'	1.89	данные отсутствуют	данные отсутствуют	данные отсутствуют
97	2.1.8	2.1.9	338°16.3'	83.71	данные отсутствуют	данные отсутствуют	данные отсутствуют
98	2.1.9	2.1.10	347°11.2'	78.28	данные отсутствуют	данные отсутствуют	данные отсутствуют
99	2.1.10	2.1.1	54°45.1'	217.46	данные отсутствуют	данные отсутствуют	данные отсутствуют
100	3.1.1	3.1.2	49°18.2'	44.84	данные отсутствуют	данные отсутствуют	данные отсутствуют
101	3.1.2	3.1.3	46°13.0'	48	данные отсутствуют	данные отсутствуют	данные отсутствуют
102	3.1.3	3.1.4	64°53.6'	49.02	данные отсутствуют	данные отсутствуют	данные отсутствуют
103	3.1.4	3.1.5	57°13.9'	35.84	данные отсутствуют	данные отсутствуют	данные отсутствуют
104	3.1.5	3.1.6	57°14.5'	61.76	данные отсутствуют	данные отсутствуют	данные отсутствуют
105	3.1.6	3.1.7	60°4.3'	28.58	данные отсутствуют	данные отсутствуют	данные отсутствуют
106	3.1.7	3.1.8	79°40.3'	37.87	данные отсутствуют	данные отсутствуют	данные отсутствуют
107	3.1.8	3.1.9	100°30.4'	33.56	данные отсутствуют	данные отсутствуют	данные отсутствуют
108	3.1.9	3.1.10	121°8.3'	53.22	данные отсутствуют	данные отсутствуют	данные отсутствуют
109	3.1.10	3.1.11	126°13.7'	34.5	данные отсутствуют	данные отсутствуют	данные отсутствуют



ДОКУМЕНТ ПОДПИСАН  
ЭЛЕКТРОННОЙ ПОДПИСЬЮ

Сертификат: 00BV056B7401CB38D2B3576ACDC8425108

Владелец: ФЕДЕРАЛЬНАЯ СЛУЖБА ГОСУДАРСТВЕННОЙ

РЕГИСТРАЦИИ, КАДАСТРА И КАРТОГРАФИИ

Действителен: с 27.06.2023 по 19.09.2024

полное наименование должности

инициалы, фамилия



## Земельный участок

вид объекта недвижимости

Лист № 5 раздела 3.1

Всего листов раздела 3.1: 21

Всего разделов: 5

Всего листов выписки: 63

25.08.2023г. № КУВИ-001/2023-194032878

Кадастровый номер:

47:10:0000000:24765

1	2	3	4	5	6	7	8
110	3.1.11	3.1.12	136°23.2`	26.31	данные отсутствуют	данные отсутствуют	данные отсутствуют
111	3.1.12	3.1.13	148°6.4`	28.66	данные отсутствуют	данные отсутствуют	данные отсутствуют
112	3.1.13	3.1.14	152°38.5`	23.89	данные отсутствуют	данные отсутствуют	данные отсутствуют
113	3.1.14	3.1.15	174°25.7`	12.36	данные отсутствуют	данные отсутствуют	данные отсутствуют
114	3.1.15	3.1.16	205°29.0`	25.33	данные отсутствуют	данные отсутствуют	данные отсутствуют
115	3.1.16	3.1.17	164°59.7`	65.81	данные отсутствуют	данные отсутствуют	данные отсутствуют
116	3.1.17	3.1.18	236°39.3`	233.74	данные отсутствуют	47:10:0331001:247	адрес отсутствует
117	3.1.17	3.1.17			данные отсутствуют	47:10:0332001:177	адрес отсутствует
118	3.1.18	3.1.19	310°19.3`	91.9	данные отсутствуют	47:10:0000000:24255(2)	адрес отсутствует
119	3.1.19	3.1.1	310°47.3`	197.87	данные отсутствуют	47:10:0000000:24255(2)	адрес отсутствует
120	4.1.1	4.1.2	165°20.5`	151.99	данные отсутствуют	47:10:0324004:12	адрес отсутствует
121	4.1.2	4.1.3	139°8.5`	449.04	данные отсутствуют	47:10:0324004:12	адрес отсутствует
122	4.1.3	4.1.4	135°29.8`	556.54	данные отсутствуют	47:10:0324004:12	адрес отсутствует
123	4.1.4	4.1.5	44°15.8`	162.89	данные отсутствуют	47:10:0324004:12	адрес отсутствует
124	4.1.5	4.1.6	153°36.4`	343.03	данные отсутствуют	данные отсутствуют	данные отсутствуют
125	4.1.6	4.1.7	213°45.5`	279.98	данные отсутствуют	данные отсутствуют	данные отсутствуют
126	4.1.7	4.1.8	197°18.4`	124.07	данные отсутствуют	данные отсутствуют	данные отсутствуют
127	4.1.8	4.1.9	198°31.0`	15.49	данные отсутствуют	47:10:0331002:42	данные отсутствуют
128	4.1.9	4.1.10	287°56.8`	135.14	данные отсутствуют	47:10:0336002:20	данные отсутствуют
129	4.1.10	4.1.11	17°28.4`	14.69	данные отсутствуют	47:10:0336002:20	данные отсутствуют
130	4.1.11	4.1.12	285°45.4`	90.37	данные отсутствуют	47:10:0336002:20	данные отсутствуют
131	4.1.12	4.1.13	45°45.7`	27.68	данные отсутствуют	данные отсутствуют	данные отсутствуют
132	4.1.13	4.1.14	58°29.9`	148.46	данные отсутствуют	данные отсутствуют	данные отсутствуют
133	4.1.14	4.1.15	324°54.2`	300.03	данные отсутствуют	данные отсутствуют	данные отсутствуют
134	4.1.15	4.1.16	336°48.2`	379.51	данные отсутствуют	данные отсутствуют	данные отсутствуют
135	4.1.16	4.1.17	323°7.8`	201.56	данные отсутствуют	данные отсутствуют	данные отсутствуют
136	4.1.17	4.1.18	321°37.7`	43.74	данные отсутствуют	данные отсутствуют	данные отсутствуют
137	4.1.18	4.1.19	318°53.2`	291.21	данные отсутствуют	данные отсутствуют	данные отсутствуют
138	4.1.19	4.1.20	327°4.7`	136.31	данные отсутствуют	данные отсутствуют	данные отсутствуют



ДОКУМЕНТ ПОДПИСАН  
ЭЛЕКТРОННОЙ ПОДПИСЬЮ

Сертификат: 00BV056B7401CB38D2B3576ACDC8425108

Владелец: ФЕДЕРАЛЬНАЯ СЛУЖБА ГОСУДАРСТВЕННОЙ

РЕГИСТРАЦИИ, КАДАСТРА И КАРТОГРАФИИ

Действителен: с 27.06.2023 по 19.09.2024

полное наименование должности

инициалы, фамилия

## Земельный участок

вид объекта недвижимости

Лист № 6 раздела 3.1

Всего листов раздела 3.1: 21

Всего разделов: 5

Всего листов выписки: 63

25.08.2023г. № КУВИ-001/2023-194032878

Кадастровый номер:

47:10:0000000:24765

1	2	3	4	5	6	7	8
139	4.1.20	4.1.21	326°57.8`	90.03	данные отсутствуют	данные отсутствуют	данные отсутствуют
140	4.1.21	4.1.22	50°28.4`	10.53	данные отсутствуют	данные отсутствуют	данные отсутствуют
141	4.1.22	4.1.1	41°17.0`	76.13	данные отсутствуют	данные отсутствуют	данные отсутствуют
142	5.1.1	5.1.2	113°55.9`	118.53	данные отсутствуют	47:10:0000000:23620(2)	адрес отсутствует
143	5.1.2	5.1.3	108°12.4`	52.94	данные отсутствуют	47:10:0000000:23620(2)	адрес отсутствует
144	5.1.3	5.1.4	99°55.5`	45.37	данные отсутствуют	47:10:0000000:23620(2)	адрес отсутствует
145	5.1.4	5.1.5	91°18.9`	44.44	данные отсутствуют	47:10:0000000:23620(2)	адрес отсутствует
146	5.1.5	5.1.6	81°58.4`	42.62	данные отсутствуют	47:10:0000000:23620(2)	адрес отсутствует
147	5.1.6	5.1.7	78°49.3`	31	данные отсутствуют	47:10:0000000:23620(2)	адрес отсутствует
148	5.1.7	5.1.8	70°56.5`	157.93	данные отсутствуют	47:10:0000000:23620(2)	адрес отсутствует
149	5.1.8	5.1.9	70°58.7`	81.99	данные отсутствуют	47:10:0000000:23620(2)	адрес отсутствует
150	5.1.9	5.1.10	102°36.7`	47.91	данные отсутствуют	данные отсутствуют	данные отсутствуют
151	5.1.10	5.1.11	130°50.0`	59.36	данные отсутствуют	данные отсутствуют	данные отсутствуют
152	5.1.11	5.1.12	165°12.4`	161.67	данные отсутствуют	данные отсутствуют	данные отсутствуют
153	5.1.12	5.1.13	167°8.0`	307.86	данные отсутствуют	47:10:0000000:24753(15)	адрес отсутствует
154	5.1.13	5.1.14	79°27.8`	142.78	данные отсутствуют	47:10:0000000:24753(15)	адрес отсутствует
155	5.1.14	5.1.15	164°31.4`	47.97	данные отсутствуют	данные отсутствуют	данные отсутствуют
156	5.1.15	5.1.16	170°32.4`	346.91	данные отсутствуют	47:10:0340001:8	адрес отсутствует
157	5.1.16	5.1.17	171°8.0`	173.22	данные отсутствуют	данные отсутствуют	данные отсутствуют
158	5.1.17	5.1.18	170°37.8`	5.1	данные отсутствуют	данные отсутствуют	данные отсутствуют
159	5.1.18	5.1.19	170°44.6`	17.47	данные отсутствуют	данные отсутствуют	данные отсутствуют
160	5.1.19	5.1.20	271°36.8`	18.47	данные отсутствуют	47:10:0000000:23580(2)	адрес отсутствует
161	5.1.20	5.1.21	271°16.6`	180.39	данные отсутствуют	47:10:0000000:23580(2)	адрес отсутствует
162	5.1.21	5.1.22	271°18.7`	143.21	данные отсутствуют	47:10:0000000:23580(2)	адрес отсутствует
163	5.1.22	5.1.23	271°45.8`	5.52	данные отсутствуют	47:10:0000000:23580(2)	адрес отсутствует
164	5.1.23	5.1.24	321°12.2`	62.61	данные отсутствуют	47:10:0336001:15	адрес отсутствует
165	5.1.24	5.1.25	272°32.0`	373.53	данные отсутствуют	47:10:0336001:15	адрес отсутствует
166	5.1.25	5.1.26	346°17.6`	1004.04	данные отсутствуют	47:10:0336001:15	адрес отсутствует
167	5.1.26	5.1.1	115°18.4`	9.57	данные отсутствуют	47:10:0000000:23620(2)	адрес отсутствует



ДОКУМЕНТ ПОДПИСАН  
ЭЛЕКТРОННОЙ ПОДПИСЬЮ

Сертификат: 00BV056B7401CB38D2B3576ACDC8425108

Владелец: ФЕДЕРАЛЬНАЯ СЛУЖБА ГОСУДАРСТВЕННОЙ

РЕГИСТРАЦИИ, КАДАСТРА И КАРТОГРАФИИ

Действителен: с 27.06.2023 по 19.09.2024

полное наименование должности

инициалы, фамилия

## Земельный участок

вид объекта недвижимости

Лист № 7 раздела 3.1

Всего листов раздела 3.1: 21

Всего разделов: 5

Всего листов выписки: 63

25.08.2023г. № КУВИ-001/2023-194032878

Кадастровый номер:

47:10:0000000:24765

1	2	3	4	5	6	7	8
168	5.2.27	5.2.28	162°7.3'	1.95	данные отсутствуют	данные отсутствуют	данные отсутствуют
169	5.2.28	5.2.29	74°32.0'	2.14	данные отсутствуют	данные отсутствуют	данные отсутствуют
170	5.2.29	5.2.30	341°50.6'	1.96	данные отсутствуют	данные отсутствуют	данные отсутствуют
171	5.2.30	5.2.27	254°27.7'	2.13	данные отсутствуют	данные отсутствуют	данные отсутствуют
172	6.1.1	6.1.2	145°1.0'	43.87	данные отсутствуют	данные отсутствуют	данные отсутствуют
173	6.1.2	6.1.3	144°22.0'	61.69	данные отсутствуют	данные отсутствуют	данные отсутствуют
174	6.1.3	6.1.4	134°48.8'	71.47	данные отсутствуют	данные отсутствуют	данные отсутствуют
175	6.1.4	6.1.5	123°7.5'	34.02	данные отсутствуют	данные отсутствуют	данные отсутствуют
176	6.1.5	6.1.6	108°43.4'	22.62	данные отсутствуют	данные отсутствуют	данные отсутствуют
177	6.1.6	6.1.7	99°10.2'	42.6	данные отсутствуют	данные отсутствуют	данные отсутствуют
178	6.1.7	6.1.8	131°1.2'	19.15	данные отсутствуют	данные отсутствуют	данные отсутствуют
179	6.1.8	6.1.9	167°37.6'	33.27	данные отсутствуют	данные отсутствуют	данные отсутствуют
180	6.1.9	6.1.10	117°12.7'	120.1	данные отсутствуют	данные отсутствуют	данные отсутствуют
181	6.1.10	6.1.11	103°57.5'	95.59	данные отсутствуют	данные отсутствуют	данные отсутствуют
182	6.1.11	6.1.12	125°10.1'	119.9	данные отсутствуют	данные отсутствуют	данные отсутствуют
183	6.1.12	6.1.13	152°8.3'	84.35	данные отсутствуют	данные отсутствуют	данные отсутствуют
184	6.1.13	6.1.14	126°51.5'	74.65	данные отсутствуют	данные отсутствуют	данные отсутствуют
185	6.1.14	6.1.15	135°41.0'	86.01	данные отсутствуют	данные отсутствуют	данные отсутствуют
186	6.1.15	6.1.16	249°31.9'	102.09	данные отсутствуют	данные отсутствуют	данные отсутствуют
187	6.1.16	6.1.17	248°22.5'	120.7	данные отсутствуют	данные отсутствуют	данные отсутствуют
188	6.1.17	6.1.18	246°35.9'	87.47	данные отсутствуют	данные отсутствуют	данные отсутствуют
189	6.1.18	6.1.19	164°32.9'	24.06	данные отсутствуют	данные отсутствуют	данные отсутствуют
190	6.1.19	6.1.20	253°39.2'	94.19	данные отсутствуют	данные отсутствуют	данные отсутствуют
191	6.1.20	6.1.21	253°39.2'	68.64	данные отсутствуют	данные отсутствуют	данные отсутствуют
192	6.1.21	6.1.22	166°37.5'	24.38	данные отсутствуют	данные отсутствуют	данные отсутствуют
193	6.1.22	6.1.23	258°15.7'	65.77	данные отсутствуют	данные отсутствуют	данные отсутствуют
194	6.1.23	6.1.24	258°9.2'	60.6	данные отсутствуют	данные отсутствуют	данные отсутствуют
195	6.1.24	6.1.25	267°16.3'	39.06	данные отсутствуют	данные отсутствуют	данные отсутствуют
196	6.1.25	6.1.26	279°36.7'	33.48	данные отсутствуют	данные отсутствуют	данные отсутствуют



ДОКУМЕНТ ПОДПИСАН  
ЭЛЕКТРОННОЙ ПОДПИСЬЮ

Сертификат: 00BV056B7401CB38D2B3576ACDC8425108

Владелец: ФЕДЕРАЛЬНАЯ СЛУЖБА ГОСУДАРСТВЕННОЙ

РЕГИСТРАЦИИ, КАДАСТРА И КАРТОГРАФИИ

Действителен: с 27.06.2023 по 19.09.2024

полное наименование должности

инициалы, фамилия

## Земельный участок

вид объекта недвижимости

Лист № 8 раздела 3.1

Всего листов раздела 3.1: 21

Всего разделов: 5

Всего листов выписки: 63

25.08.2023г. № КУВИ-001/2023-194032878

Кадастровый номер:

47:10:000000:24765

1	2	3	4	5	6	7	8
197	6.1.26	6.1.27	287°2.0'	89.91	данные отсутствуют	данные отсутствуют	данные отсутствуют
198	6.1.27	6.1.28	291°9.4'	69.99	данные отсутствуют	данные отсутствуют	данные отсутствуют
199	6.1.28	6.1.29	6°1.7'	118.36	данные отсутствуют	данные отсутствуют	данные отсутствуют
200	6.1.29	6.1.30	276°5.6'	9.99	данные отсутствуют	данные отсутствуют	данные отсутствуют
201	6.1.30	6.1.31	9°47.2'	18.88	данные отсутствуют	данные отсутствуют	данные отсутствуют
202	6.1.31	6.1.32	24°47.7'	36.63	данные отсутствуют	данные отсутствуют	данные отсутствуют
203	6.1.32	6.1.33	70°1.7'	50.33	данные отсутствуют	данные отсутствуют	данные отсутствуют
204	6.1.33	6.1.34	91°5.9'	46.43	данные отсутствуют	данные отсутствуют	данные отсутствуют
205	6.1.34	6.1.35	91°25.4'	19.33	данные отсутствуют	данные отсутствуют	данные отсутствуют
206	6.1.35	6.1.36	358°41.6'	21.94	данные отсутствуют	данные отсутствуют	данные отсутствуют
207	6.1.36	6.1.37	339°34.4'	66.88	данные отсутствуют	данные отсутствуют	данные отсутствуют
208	6.1.37	6.1.38	353°10.0'	120.27	данные отсутствуют	данные отсутствуют	данные отсутствуют
209	6.1.38	6.1.39	350°43.0'	110.89	данные отсутствуют	данные отсутствуют	данные отсутствуют
210	6.1.39	6.1.40	312°33.0'	22.33	данные отсутствуют	данные отсутствуют	данные отсутствуют
211	6.1.40	6.1.41	347°23.1'	52.61	данные отсутствуют	данные отсутствуют	данные отсутствуют
212	6.1.41	6.1.42	351°46.3'	74.41	данные отсутствуют	данные отсутствуют	данные отсутствуют
213	6.1.42	6.1.43	357°23.3'	51.14	данные отсутствуют	данные отсутствуют	данные отсутствуют
214	6.1.43	6.1.1	64°3.9'	66.67	данные отсутствуют	данные отсутствуют	данные отсутствуют
215	7.1.1	7.1.2	67°43.1'	5.33	данные отсутствуют	данные отсутствуют	данные отсутствуют
216	7.1.2	7.1.3	56°13.9'	78.89	данные отсутствуют	данные отсутствуют	данные отсутствуют
217	7.1.3	7.1.4	64°10.8'	22.71	данные отсутствуют	данные отсутствуют	данные отсутствуют
218	7.1.4	7.1.5	59°22.5'	16.8	данные отсутствуют	данные отсутствуют	данные отсутствуют
219	7.1.5	7.1.6	64°5.3'	24.3	данные отсутствуют	данные отсутствуют	данные отсутствуют
220	7.1.6	7.1.7	64°36.7'	78.86	данные отсутствуют	данные отсутствуют	данные отсутствуют
221	7.1.7	7.1.8	76°56.3'	70.67	данные отсутствуют	данные отсутствуют	данные отсутствуют
222	7.1.8	7.1.9	81°54.4'	31.18	данные отсутствуют	данные отсутствуют	данные отсутствуют
223	7.1.9	7.1.10	94°7.0'	312.77	данные отсутствуют	данные отсутствуют	данные отсутствуют
224	7.1.10	7.1.11	95°21.2'	74.17	данные отсутствуют	данные отсутствуют	данные отсутствуют
225	7.1.11	7.1.12	90°9.5'	29.06	данные отсутствуют	данные отсутствуют	данные отсутствуют



ДОКУМЕНТ ПОДПИСАН  
ЭЛЕКТРОННОЙ ПОДПИСЬЮ

Сертификат: 00BV056B7401CB38D2B3576ACDC8425108

Владелец: ФЕДЕРАЛЬНАЯ СЛУЖБА ГОСУДАРСТВЕННОЙ

РЕГИСТРАЦИИ, КАДАСТРА И КАРТОГРАФИИ

Действителен: с 27.06.2023 по 19.09.2024

полное наименование должности

инициалы, фамилия

## Земельный участок

вид объекта недвижимости

Лист № 9 раздела 3.1

Всего листов раздела 3.1: 21

Всего разделов: 5

Всего листов выписки: 63

25.08.2023г. № КУВИ-001/2023-194032878

Кадастровый номер:

47:10:0000000:24765

1	2	3	4	5	6	7	8
226	7.1.12	7.1.13	95°54.4'	21.77	данные отсутствуют	данные отсутствуют	данные отсутствуют
227	7.1.13	7.1.14	111°50.8'	16.85	данные отсутствуют	данные отсутствуют	данные отсутствуют
228	7.1.14	7.1.15	119°9.2'	62.69	данные отсутствуют	данные отсутствуют	данные отсутствуют
229	7.1.15	7.1.16	119°10.8'	182.4	данные отсутствуют	данные отсутствуют	данные отсутствуют
230	7.1.16	7.1.17	121°1.7'	36.61	данные отсутствуют	данные отсутствуют	данные отсутствуют
231	7.1.17	7.1.18	124°4.0'	34.63	данные отсутствуют	данные отсутствуют	данные отсутствуют
232	7.1.18	7.1.19	196°56.0'	11.47	данные отсутствуют	47:10:0000000:23580(2)	адрес отсутствует
233	7.1.19	7.1.20	182°17.6'	7.25	данные отсутствуют	47:10:0000000:23580(2)	адрес отсутствует
234	7.1.20	7.1.21	159°22.9'	6.39	данные отсутствуют	47:10:0000000:23580(2)	адрес отсутствует
235	7.1.21	7.1.22	149°51.3'	21.49	данные отсутствуют	47:10:0000000:23580(2)	адрес отсутствует
236	7.1.22	7.1.23	146°39.7'	54.99	данные отсутствуют	47:10:0000000:23580(2)	адрес отсутствует
237	7.1.23	7.1.24	147°6.8'	137.48	данные отсутствуют	47:10:0000000:23580(2)	адрес отсутствует
238	7.1.24	7.1.25	153°11.5'	12.64	данные отсутствуют	47:10:0000000:23580(2)	адрес отсутствует
239	7.1.25	7.1.26	158°41.3'	33.26	данные отсутствуют	47:10:0000000:23580(2)	адрес отсутствует
240	7.1.26	7.1.27	158°1.9'	45.76	данные отсутствуют	47:10:0000000:23580(2)	адрес отсутствует
241	7.1.27	7.1.28	155°54.5'	69.01	данные отсутствуют	47:10:0000000:23580(2)	адрес отсутствует
242	7.1.28	7.1.29	155°14.5'	37.03	данные отсутствуют	47:10:0000000:23580(2)	адрес отсутствует
243	7.1.29	7.1.30	148°36.4'	21.25	данные отсутствуют	47:10:0000000:23580(2)	адрес отсутствует
244	7.1.30	7.1.31	235°5.6'	81.17	данные отсутствуют	данные отсутствуют	данные отсутствуют
245	7.1.31	7.1.32	137°19.2'	228.31	данные отсутствуют	данные отсутствуют	данные отсутствуют
246	7.1.32	7.1.33	249°0.8'	286.17	данные отсутствуют	47:10:0000000:24753(17)	адрес отсутствует
247	7.1.33	7.1.34	247°16.5'	237.74	данные отсутствуют	47:10:0000000:24753(17)	адрес отсутствует
248	7.1.34	7.1.35	243°50.6'	218.23	данные отсутствуют	47:10:0000000:24753(17)	адрес отсутствует
249	7.1.35	7.1.36	159°30.2'	459.79	данные отсутствуют	47:10:0000000:24753(17)	адрес отсутствует
250	7.1.36	7.1.37	34°58.9'	81.7	данные отсутствуют	47:10:0000000:24753(17)	адрес отсутствует
251	7.1.37	7.1.38	52°43.4'	119.03	данные отсутствуют	47:10:0000000:24753(17)	адрес отсутствует
252	7.1.38	7.1.39	70°15.2'	99.71	данные отсутствуют	47:10:0000000:24753(17)	адрес отсутствует
253	7.1.39	7.1.40	118°58.4'	88.31	данные отсутствуют	47:10:0000000:24753(17)	адрес отсутствует
254	7.1.40	7.1.41	156°33.3'	81.18	данные отсутствуют	47:10:0000000:24753(17)	адрес отсутствует



ДОКУМЕНТ ПОДПИСАН  
ЭЛЕКТРОННОЙ ПОДПИСЬЮ

Сертификат: 00BV056B7401CB38D2B3576ACDC8425108

Владелец: ФЕДЕРАЛЬНАЯ СЛУЖБА ГОСУДАРСТВЕННОЙ  
РЕГИСТРАЦИИ, КАДАСТРА И КАРТОГРАФИИ  
Действителен: с 27.06.2023 по 19.09.2024

полное наименование должности

инициалы, фамилия

## Земельный участок

вид объекта недвижимости

Лист № 10 раздела 3.1

Всего листов раздела 3.1: 21

Всего разделов: 5

Всего листов выписки: 63

25.08.2023г. № КУВИ-001/2023-194032878

Кадастровый номер:

47:10:0000000:24765

1	2	3	4	5	6	7	8
255	7.1.41	7.1.42	150°38.8`	183.7	данные отсутствуют	47:10:0000000:24753(17)	адрес отсутствует
256	7.1.42	7.1.43	144°13.8`	116.03	данные отсутствуют	47:10:0000000:24753(17)	адрес отсутствует
257	7.1.43	7.1.44	101°16.0`	28.25	данные отсутствуют	47:10:0000000:24753(17)	адрес отсутствует
258	7.1.44	7.1.45	122°8.6`	174.38	данные отсутствуют	47:10:0000000:24753(17)	адрес отсутствует
259	7.1.45	7.1.46	171°13.7`	44.72	данные отсутствуют	данные отсутствуют	данные отсутствуют
260	7.1.46	7.1.47	191°14.2`	40.8	данные отсутствуют	47:10:0000000:24753(18)	адрес отсутствует
261	7.1.47	7.1.48	166°15.7`	57.47	данные отсутствуют	47:10:0000000:24753(18)	адрес отсутствует
262	7.1.48	7.1.49	160°46.2`	152.75	данные отсутствуют	47:10:0000000:24753(18)	адрес отсутствует
263	7.1.49	7.1.50	159°26.8`	581.16	данные отсутствуют	47:10:0336002:22	адрес отсутствует
264	7.1.50	7.1.51	273°27.4`	128.73	данные отсутствуют	47:10:0336002:22	адрес отсутствует
265	7.1.51	7.1.52	218°53.2`	64.15	данные отсутствуют	47:10:0336002:22	адрес отсутствует
266	7.1.52	7.1.53	180°35.4`	93.3	данные отсутствуют	47:10:0336002:22	адрес отсутствует
267	7.1.53	7.1.54	153°16.6`	27.55	данные отсутствуют	47:10:0336002:22	адрес отсутствует
268	7.1.54	7.1.55	144°23.0`	126	данные отсутствуют	47:10:0336002:22	адрес отсутствует
269	7.1.55	7.1.56	184°43.6`	93.32	данные отсутствуют	47:10:0336002:22	адрес отсутствует
270	7.1.56	7.1.57	149°38.6`	135.15	данные отсутствуют	47:10:0336002:22	адрес отсутствует
271	7.1.57	7.1.58	167°11.5`	75.1	данные отсутствуют	47:10:0336002:22	адрес отсутствует
272	7.1.58	7.1.59	237°54.4`	110.07	данные отсутствуют	47:10:0336002:22	адрес отсутствует
273	7.1.59	7.1.60	221°8.0`	90.51	данные отсутствуют	47:10:0336002:22	адрес отсутствует
274	7.1.60	7.1.61	226°35.9`	90.03	данные отсутствуют	данные отсутствуют	данные отсутствуют
275	7.1.61	7.1.62	230°32.3`	185.09	данные отсутствуют	данные отсутствуют	данные отсутствуют
276	7.1.62	7.1.63	230°33.5`	46.94	данные отсутствуют	данные отсутствуют	данные отсутствуют
277	7.1.63	7.1.64	280°28.9`	95.81	данные отсутствуют	данные отсутствуют	данные отсутствуют
278	7.1.64	7.1.65	275°21.8`	21.72	данные отсутствуют	данные отсутствуют	данные отсутствуют
279	7.1.65	7.1.66	317°30.2`	11.98	данные отсутствуют	данные отсутствуют	данные отсутствуют
280	7.1.66	7.1.67	340°51.1`	400.78	данные отсутствуют	данные отсутствуют	данные отсутствуют
281	7.1.67	7.1.68	342°5.0`	613.41	данные отсутствуют	данные отсутствуют	данные отсутствуют
282	7.1.68	7.1.69	342°5.7`	129.29	данные отсутствуют	данные отсутствуют	данные отсутствуют
283	7.1.69	7.1.70	247°25.0`	7.08	данные отсутствуют	данные отсутствуют	данные отсутствуют



ДОКУМЕНТ ПОДПИСАН  
ЭЛЕКТРОННОЙ ПОДПИСЬЮ

Сертификат: 00BV056B7401CB38D2B3576ACDC8425108

Владелец: ФЕДЕРАЛЬНАЯ СЛУЖБА ГОСУДАРСТВЕННОЙ  
РЕГИСТРАЦИИ, КАДАСТРА И КАРТОГРАФИИ  
Действителен: с 27.06.2023 по 19.09.2024

полное наименование должности

инициалы, фамилия



Земельный участок			
вид объекта недвижимости			
Лист № 11 раздела 3.1	Всего листов раздела 3.1: 21	Всего разделов: 5	Всего листов выписки: 63

25.08.2023г. № КУВИ-001/2023-194032878

Кадастровый номер: 47:10:0000000:24765

1	2	3	4	5	6	7	8
284	7.1.70	7.1.71	342°38.7'	894.25	данные отсутствуют	данные отсутствуют	данные отсутствуют
285	7.1.71	7.1.72	332°51.8'	442.49	данные отсутствуют	данные отсутствуют	данные отсутствуют
286	7.1.72	7.1.73	338°55.1'	56.96	данные отсутствуют	данные отсутствуют	данные отсутствуют
287	7.1.73	7.1.74	338°55.2'	450.88	данные отсутствуют	данные отсутствуют	данные отсутствуют
288	7.1.74	7.1.75	343°57.2'	164.72	данные отсутствуют	данные отсутствуют	данные отсутствуют
289	7.1.75	7.1.76	352°33.4'	274.07	данные отсутствуют	данные отсутствуют	данные отсутствуют
290	7.1.76	7.1.1	322°57.0'	188.56	данные отсутствуют	данные отсутствуют	данные отсутствуют
291	8.1.1	8.1.2	115°44.0'	97.74	данные отсутствуют	данные отсутствуют	данные отсутствуют
292	8.1.1	8.1.1			данные отсутствуют	47:10:0324009:28	187401, Ленинградская обл, р-н. Волховский, г. Волхов, пер. Железнодорожный, д. 5, кв. 11
293	8.1.2	8.1.3	25°21.5'	7	данные отсутствуют	данные отсутствуют	данные отсутствуют
294	8.1.3	8.1.4	295°26.2'	6.59	данные отсутствуют	данные отсутствуют	данные отсутствуют
295	8.1.4	8.1.5	24°39.5'	21.24	данные отсутствуют	данные отсутствуют	данные отсутствуют
296	8.1.5	8.1.6	56°44.0'	46.42	данные отсутствуют	данные отсутствуют	данные отсутствуют
297	8.1.6	8.1.7	111°15.7'	22.69	данные отсутствуют	данные отсутствуют	данные отсутствуют
298	8.1.7	8.1.8	147°12.2'	37.2	данные отсутствуют	данные отсутствуют	данные отсутствуют
299	8.1.8	8.1.9	149°10.1'	87.94	данные отсутствуют	данные отсутствуют	данные отсутствуют
300	8.1.9	8.1.10	153°24.2'	104.69	данные отсутствуют	данные отсутствуют	данные отсутствуют
301	8.1.10	8.1.11	163°32.3'	117.31	данные отсутствуют	данные отсутствуют	данные отсутствуют
302	8.1.11	8.1.12	169°57.7'	57.89	данные отсутствуют	данные отсутствуют	данные отсутствуют
303	8.1.12	8.1.13	179°23.4'	121.25	данные отсутствуют	данные отсутствуют	данные отсутствуют
304	8.1.13	8.1.14	180°8.2'	58.72	данные отсутствуют	данные отсутствуют	данные отсутствуют
305	8.1.14	8.1.15	177°49.6'	35.61	данные отсутствуют	данные отсутствуют	данные отсутствуют
306	8.1.15	8.1.16	182°12.1'	39.82	данные отсутствуют	данные отсутствуют	данные отсутствуют
307	8.1.16	8.1.17	233°15.9'	37.33	данные отсутствуют	данные отсутствуют	данные отсутствуют
308	8.1.17	8.1.18	238°53.9'	42.69	данные отсутствуют	данные отсутствуют	данные отсутствуют
309	8.1.18	8.1.19	320°28.8'	181.47	данные отсутствуют	данные отсутствуют	данные отсутствуют
310	8.1.19	8.1.20	321°4.2'	49.41	данные отсутствуют	данные отсутствуют	данные отсутствуют
311	8.1.20	8.1.21	3°9.7'	34.63	данные отсутствуют	данные отсутствуют	данные отсутствуют
312	8.1.21	8.1.22	17°51.5'	36.78	данные отсутствуют	данные отсутствуют	данные отсутствуют



ДОКУМЕНТ ПОДПИСАН  
ЭЛЕКТРОННОЙ ПОДПИСЬЮ

Сертификат: 00BВ056В7401СВ38D2В3576ACDC8425108

Владелец: ФЕДЕРАЛЬНАЯ СЛУЖБА ГОСУДАРСТВЕННОЙ

РЕГИСТРАЦИИ, КАДАСТРА И КАРТОГРАФИИ

Действителен: с 27.06.2023 по 19.09.2024

полное наименование должности

инициалы, фамилия



## Земельный участок

вид объекта недвижимости

Лист № 12 раздела 3.1

Всего листов раздела 3.1: 21

Всего разделов: 5

Всего листов выписки: 63

25.08.2023г. № КУВИ-001/2023-194032878

Кадастровый номер:

47:10:0000000:24765

1	2	3	4	5	6	7	8
313	8.1.22	8.1.23	26°41.8'	27.36	данные отсутствуют	данные отсутствуют	данные отсутствуют
314	8.1.23	8.1.24	3°24.0'	18.21	данные отсутствуют	данные отсутствуют	данные отсутствуют
315	8.1.24	8.1.25	340°17.6'	19.1	данные отсутствуют	данные отсутствуют	данные отсутствуют
316	8.1.25	8.1.26	304°53.2'	24.32	данные отсутствуют	данные отсутствуют	данные отсутствуют
317	8.1.26	8.1.27	261°32.5'	36.51	данные отсутствуют	данные отсутствуют	данные отсутствуют
318	8.1.27	8.1.28	217°37.4'	25.23	данные отсутствуют	данные отсутствуют	данные отсутствуют
319	8.1.28	8.1.29	196°45.5'	36.55	данные отсутствуют	данные отсутствуют	данные отсутствуют
320	8.1.29	8.1.30	240°17.5'	19.17	данные отсутствуют	данные отсутствуют	данные отсутствуют
321	8.1.30	8.1.31	316°20.0'	20.06	данные отсутствуют	данные отсутствуют	данные отсутствуют
322	8.1.31	8.1.32	324°41.5'	324.37	данные отсутствуют	данные отсутствуют	данные отсутствуют
323	8.1.32	8.1.33	321°9.1'	20.85	данные отсутствуют	данные отсутствуют	данные отсутствуют
324	8.1.33	8.1.34	11°56.6'	15.95	данные отсутствуют	данные отсутствуют	данные отсутствуют
325	8.1.34	8.1.35	24°43.2'	52.51	данные отсутствуют	данные отсутствуют	данные отсутствуют
326	8.1.35	8.1.36	24°57.0'	47.13	данные отсутствуют	данные отсутствуют	данные отсутствуют
327	8.1.36	8.1.37	35°59.2'	33.36	данные отсутствуют	данные отсутствуют	данные отсутствуют
328	8.1.37	8.1.38	56°43.3'	20.05	данные отсутствуют	данные отсутствуют	данные отсутствуют
329	8.1.38	8.1.1	102°44.3'	117.01	данные отсутствуют	47:10:0324009:29	187401, Ленинградская обл, р-н. Волховский, г. Волхов, пер. Железнодорожный, д. 5, кв. 11
330	9.1.1	9.1.2	163°4.7'	28.38	данные отсутствуют	данные отсутствуют	данные отсутствуют
331	9.1.2	9.1.3	109°59.9'	30.7	данные отсутствуют	данные отсутствуют	данные отсутствуют
332	9.1.3	9.1.4	148°33.9'	5.43	данные отсутствуют	данные отсутствуют	данные отсутствуют
333	9.1.4	9.1.5	175°32.2'	21.46	данные отсутствуют	данные отсутствуют	данные отсутствуют
334	9.1.5	9.1.6	190°34.8'	23.09	данные отсутствуют	данные отсутствуют	данные отсутствуют
335	9.1.6	9.1.7	205°54.2'	46.81	данные отсутствуют	данные отсутствуют	данные отсутствуют
336	9.1.7	9.1.8	205°15.0'	53.21	данные отсутствуют	данные отсутствуют	данные отсутствуют
337	9.1.8	9.1.9	191°10.0'	21.95	данные отсутствуют	данные отсутствуют	данные отсутствуют
338	9.1.9	9.1.10	178°41.6'	16.65	данные отсутствуют	данные отсутствуют	данные отсутствуют
339	9.1.10	9.1.11	146°45.8'	22.44	данные отсутствуют	данные отсутствуют	данные отсутствуют
340	9.1.11	9.1.12	135°26.3'	27.76	данные отсутствуют	данные отсутствуют	данные отсутствуют
341	9.1.12	9.1.13	120°15.4'	0.28	данные отсутствуют	данные отсутствуют	данные отсутствуют



ДОКУМЕНТ ПОДПИСАН  
ЭЛЕКТРОННОЙ ПОДПИСЬЮ

Сертификат: 00BV056B7401CB38D2B3576ACDC8425108

Владелец: ФЕДЕРАЛЬНАЯ СЛУЖБА ГОСУДАРСТВЕННОЙ

РЕГИСТРАЦИИ, КАДАСТРА И КАРТОГРАФИИ

Действителен: с 27.06.2023 по 19.09.2024

полное наименование должности

инициалы, фамилия

## Земельный участок

вид объекта недвижимости

Лист № 13 раздела 3.1

Всего листов раздела 3.1: 21

Всего разделов: 5

Всего листов выписки: 63

25.08.2023г. № КУВИ-001/2023-194032878

Кадастровый номер:

47:10:000000:24765

1	2	3	4	5	6	7	8
342	9.1.13	9.1.14	177°46.7'	24.77	данные отсутствуют	данные отсутствуют	данные отсутствуют
343	9.1.14	9.1.15	256°50.3'	144.01	данные отсутствуют	данные отсутствуют	данные отсутствуют
344	9.1.15	9.1.16	326°10.9'	48.6	данные отсутствуют	данные отсутствуют	данные отсутствуют
345	9.1.16	9.1.17	317°22.6'	92.59	данные отсутствуют	данные отсутствуют	данные отсутствуют
346	9.1.17	9.1.18	309°53.4'	46.92	данные отсутствуют	данные отсутствуют	данные отсутствуют
347	9.1.18	9.1.19	309°6.5'	39.13	данные отсутствуют	данные отсутствуют	данные отсутствуют
348	9.1.19	9.1.20	294°25.6'	24.69	данные отсутствуют	данные отсутствуют	данные отсутствуют
349	9.1.20	9.1.21	285°24.9'	25.81	данные отсутствуют	данные отсутствуют	данные отсутствуют
350	9.1.21	9.1.22	292°20.8'	14.04	данные отсутствуют	данные отсутствуют	данные отсутствуют
351	9.1.22	9.1.23	294°18.3'	0.34	данные отсутствуют	данные отсутствуют	данные отсутствуют
352	9.1.23	9.1.24	330°5.0'	10.33	данные отсутствуют	данные отсутствуют	данные отсутствуют
353	9.1.24	9.1.25	343°28.1'	37.6	данные отсутствуют	данные отсутствуют	данные отсутствуют
354	9.1.25	9.1.26	2°55.7'	22.32	данные отсутствуют	данные отсутствуют	данные отсутствуют
355	9.1.26	9.1.27	39°34.7'	23.65	данные отсутствуют	данные отсутствуют	данные отсутствуют
356	9.1.27	9.1.28	123°19.1'	13.24	данные отсутствуют	данные отсутствуют	данные отсутствуют
357	9.1.28	9.1.29	108°23.3'	7.86	данные отсутствуют	данные отсутствуют	данные отсутствуют
358	9.1.29	9.1.30	66°49.7'	8.54	данные отсутствуют	данные отсутствуют	данные отсутствуют
359	9.1.30	9.1.31	49°33.3'	21.81	данные отсутствуют	данные отсутствуют	данные отсутствуют
360	9.1.31	9.1.32	56°14.0'	20.58	данные отсутствуют	данные отсутствуют	данные отсутствуют
361	9.1.32	9.1.33	56°13.0'	10.29	данные отсутствуют	данные отсутствуют	данные отсутствуют
362	9.1.33	9.1.34	56°5.3'	3.6	данные отсутствуют	данные отсутствуют	данные отсутствуют
363	9.1.34	9.1.35	82°19.5'	15.5	данные отсутствуют	данные отсутствуют	данные отсутствуют
364	9.1.35	9.1.36	84°8.5'	134.92	данные отсутствуют	данные отсутствуют	данные отсутствуют
365	9.1.36	9.1.37	85°2.6'	36.93	данные отсутствуют	данные отсутствуют	данные отсутствуют
366	9.1.37	9.1.38	83°38.0'	40.58	данные отсутствуют	данные отсутствуют	данные отсутствуют
367	9.1.38	9.1.39	95°24.8'	20.35	данные отсутствуют	данные отсутствуют	данные отсутствуют
368	9.1.39	9.1.40	118°27.8'	9.59	данные отсутствуют	данные отсутствуют	данные отсутствуют
369	9.1.40	9.1.1	124°18.9'	7.63	данные отсутствуют	данные отсутствуют	данные отсутствуют
370	10.1.1	10.1.2	66°36.5'	145.76	данные отсутствуют	данные отсутствуют	данные отсутствуют



ДОКУМЕНТ ПОДПИСАН  
ЭЛЕКТРОННОЙ ПОДПИСЬЮ

Сертификат: 00BV056B7401CB38D2B3576ACDC8425108

Владелец: ФЕДЕРАЛЬНАЯ СЛУЖБА ГОСУДАРСТВЕННОЙ

РЕГИСТРАЦИИ, КАДАСТРА И КАРТОГРАФИИ

Действителен: с 27.06.2023 по 19.09.2024

полное наименование должности

инициалы, фамилия

## Земельный участок

вид объекта недвижимости

Лист № 14 раздела 3.1

Всего листов раздела 3.1: 21

Всего разделов: 5

Всего листов выписки: 63

25.08.2023г. № КУВИ-001/2023-194032878

Кадастровый номер:

47:10:0000000:24765

1	2	3	4	5	6	7	8
371	10.1.1	10.1.1			данные отсутствуют	47:10:0305001:63	адрес отсутствует
372	10.1.2	10.1.3	82°31.1'	98.32	данные отсутствуют	данные отсутствуют	данные отсутствуют
373	10.1.3	10.1.4	96°53.0'	82.69	данные отсутствуют	данные отсутствуют	данные отсутствуют
374	10.1.4	10.1.5	180°20.3'	466.21	данные отсутствуют	47:10:0000000:24255(1)	адрес отсутствует
375	10.1.5	10.1.6	182°38.2'	55.01	данные отсутствуют	47:10:0000000:24255(1)	адрес отсутствует
376	10.1.6	10.1.7	190°57.5'	47.56	данные отсутствуют	47:10:0000000:24255(1)	адрес отсутствует
377	10.1.7	10.1.8	193°53.6'	41.06	данные отсутствуют	47:10:0000000:24255(1)	адрес отсутствует
378	10.1.8	10.1.9	194°36.2'	442.82	данные отсутствуют	47:10:0000000:24255(1)	адрес отсутствует
379	10.1.9	10.1.10	194°11.6'	164.93	данные отсутствуют	47:10:0000000:24255(1)	адрес отсутствует
380	10.1.10	10.1.11	194°44.2'	43.91	данные отсутствуют	47:10:0000000:24255(1)	адрес отсутствует
381	10.1.11	10.1.12	273°52.9'	28.96	данные отсутствуют	47:10:0000000:6469	адрес отсутствует
382	10.1.12	10.1.13	265°22.9'	202.52	данные отсутствуют	47:10:0000000:6469	адрес отсутствует
383	10.1.13	10.1.14	265°1.0'	417.68	данные отсутствуют	47:10:0000000:6469	адрес отсутствует
384	10.1.14	10.1.15	265°1.0'	261.16	данные отсутствуют	47:10:0000000:6469	адрес отсутствует
385	10.1.15	10.1.16	268°42.1'	46.78	данные отсутствуют	47:10:0000000:6469	адрес отсутствует
386	10.1.16	10.1.17	265°5.2'	83.25	данные отсутствуют	47:10:0000000:6469	адрес отсутствует
387	10.1.17	10.1.18	280°15.6'	13.7	данные отсутствуют	47:10:0000000:6469	адрес отсутствует
388	10.1.18	10.1.19	315°43.6'	13.95	данные отсутствуют	47:10:0000000:6469	адрес отсутствует
389	10.1.19	10.1.20	323°52.4'	157.42	данные отсутствуют	47:10:0000000:6469	адрес отсутствует
390	10.1.20	10.1.21	323°27.6'	203.06	данные отсутствуют	47:10:0000000:6469	адрес отсутствует
391	10.1.21	10.1.22	304°17.1'	31.79	данные отсутствуют	47:10:0000000:6469	адрес отсутствует
392	10.1.22	10.1.23	56°2.1'	105.66	данные отсутствуют	47:10:0000000:24750(3)	адрес отсутствует
393	10.1.23	10.1.24	142°39.2'	254.42	данные отсутствуют	47:10:0000000:24753(4)	адрес отсутствует
394	10.1.24	10.1.25	59°36.7'	686.57	данные отсутствуют	47:10:0000000:24753(4)	адрес отсутствует
395	10.1.25	10.1.26	21°45.2'	359.9	данные отсутствуют	47:10:0000000:24753(4)	адрес отсутствует
396	10.1.26	10.1.27	29°6.7'	185.45	данные отсутствуют	47:10:0000000:24753(4)	адрес отсутствует
397	10.1.27	10.1.1	25°59.5'	265.13	данные отсутствуют	данные отсутствуют	данные отсутствуют
398	11.1.1	11.1.2	69°10.1'	353.92	данные отсутствуют	данные отсутствуют	данные отсутствуют
399	11.1.2	11.1.3	56°41.5'	39.53	данные отсутствуют	данные отсутствуют	данные отсутствуют



ДОКУМЕНТ ПОДПИСАН  
ЭЛЕКТРОННОЙ ПОДПИСЬЮ

Сертификат: 00BV056B7401CB38D2B3576ACDC8425108

Владелец: ФЕДЕРАЛЬНАЯ СЛУЖБА ГОСУДАРСТВЕННОЙ

РЕГИСТРАЦИИ, КАДАСТРА И КАРТОГРАФИИ

Действителен: с 27.06.2023 по 19.09.2024

полное наименование должности

инициалы, фамилия

## Земельный участок

вид объекта недвижимости

Лист № 15 раздела 3.1

Всего листов раздела 3.1: 21

Всего разделов: 5

Всего листов выписки: 63

25.08.2023г. № КУВИ-001/2023-194032878

Кадастровый номер:

47:10:0000000:24765

1	2	3	4	5	6	7	8
400	11.1.3	11.1.4	68°24.9'	66.76	данные отсутствуют	данные отсутствуют	данные отсутствуют
401	11.1.4	11.1.5	180°21.3'	4.84	данные отсутствуют	47:10:0000000:24255(1)	адрес отсутствует
402	11.1.5	11.1.6	180°14.1'	248.43	данные отсутствуют	47:10:0000000:24255(1)	адрес отсутствует
403	11.1.6	11.1.7	180°6.5'	258.79	данные отсутствуют	47:10:0000000:24255(1)	адрес отсутствует
404	11.1.7	11.1.8	180°18.3'	233.1	данные отсутствуют	47:10:0000000:24255(1)	адрес отсутствует
405	11.1.8	11.1.9	277°55.4'	87.7	данные отсутствуют	данные отсутствуют	данные отсутствуют
406	11.1.9	11.1.10	259°53.5'	114.74	данные отсутствуют	данные отсутствуют	данные отсутствуют
407	11.1.10	11.1.11	339°25.5'	201.8	данные отсутствуют	47:10:0305001:63	адрес отсутствует
408	11.1.11	11.1.12	338°40.4'	243.18	данные отсутствуют	47:10:0305001:63	адрес отсутствует
409	11.1.12	11.1.1	338°53.4'	177.53	данные отсутствуют	47:10:0305001:63	адрес отсутствует
410	12.1.1	12.1.2	182°29.3'	38.23	данные отсутствуют	47:10:0000000:24763	адрес отсутствует
411	12.1.2	12.1.3	209°36.5'	27.2	данные отсутствуют	47:10:0000000:24763	адрес отсутствует
412	12.1.3	12.1.4	232°21.2'	42.09	данные отсутствуют	47:10:0000000:24763	адрес отсутствует
413	12.1.4	12.1.5	232°20.9'	64.24	данные отсутствуют	данные отсутствуют	данные отсутствуют
414	12.1.5	12.1.6	219°48.5'	23.52	данные отсутствуют	данные отсутствуют	данные отсутствуют
415	12.1.6	12.1.7	292°58.0'	6.48	данные отсутствуют	данные отсутствуют	данные отсутствуют
416	12.1.7	12.1.8	299°25.2'	310.44	данные отсутствуют	данные отсутствуют	данные отсутствуют
417	12.1.8	12.1.9	302°17.2'	48.23	данные отсутствуют	данные отсутствуют	данные отсутствуют
418	12.1.9	12.1.10	328°10.4'	1.02	данные отсутствуют	47:10:0000000:23567	адрес отсутствует
419	12.1.10	12.1.11	327°33.1'	79.19	данные отсутствуют	47:10:0000000:23567	адрес отсутствует
420	12.1.11	12.1.12	81°46.9'	1.82	данные отсутствуют	47:10:0000000:87, 47:10:0000000:23567	адрес отсутствует
421	12.1.12	12.1.13	118°38.7'	10.72	данные отсутствуют	47:10:0000000:87	адрес отсутствует
422	12.1.13	12.1.14	97°21.2'	9.61	данные отсутствуют	47:10:0000000:87	адрес отсутствует
423	12.1.14	12.1.15	84°44.6'	10.04	данные отсутствуют	47:10:0000000:87	адрес отсутствует
424	12.1.15	12.1.16	75°26.4'	29.48	данные отсутствуют	47:10:0000000:87	адрес отсутствует
425	12.1.16	12.1.17	71°40.0'	81.58	данные отсутствуют	47:10:0000000:87	адрес отсутствует
426	12.1.17	12.1.18	74°8.1'	70.53	данные отсутствуют	47:10:0000000:87	адрес отсутствует
427	12.1.18	12.1.19	58°17.5'	102.85	данные отсутствуют	47:10:0000000:87	адрес отсутствует
428	12.1.19	12.1.20	43°12.6'	11.32	данные отсутствуют	47:10:0000000:87	адрес отсутствует



ДОКУМЕНТ ПОДПИСАН  
ЭЛЕКТРОННОЙ ПОДПИСЬЮ

Сертификат: 00BV056B7401CB38D2B3576ACDC8425108

Владелец: ФЕДЕРАЛЬНАЯ СЛУЖБА ГОСУДАРСТВЕННОЙ  
РЕГИСТРАЦИИ, КАДАСТРА И КАРТОГРАФИИ  
Действителен: с 27.06.2023 по 19.09.2024

полное наименование должности

инициалы, фамилия

## Земельный участок

вид объекта недвижимости

Лист № 16 раздела 3.1

Всего листов раздела 3.1: 21

Всего разделов: 5

Всего листов выписки: 63

25.08.2023г. № КУВИ-001/2023-194032878

Кадастровый номер:

47:10:0000000:24765

1	2	3	4	5	6	7	8
429	12.1.20	12.1.21	311°31.3`	19.7	данные отсутствуют	47:10:0000000:87	адрес отсутствует
430	12.1.21	12.1.22	65°54.4`	6.22	данные отсутствуют	данные отсутствуют	данные отсутствуют
431	12.1.22	12.1.23	52°33.5`	21.83	данные отсутствуют	данные отсутствуют	данные отсутствуют
432	12.1.23	12.1.24	78°24.6`	28.47	данные отсутствуют	данные отсутствуют	данные отсутствуют
433	12.1.24	12.1.25	92°33.8`	10.51	данные отсутствуют	данные отсутствуют	данные отсутствуют
434	12.1.25	12.1.26	137°32.1`	14.87	данные отсутствуют	данные отсутствуют	данные отсутствуют
435	12.1.26	12.1.27	155°11.7`	47.32	данные отсутствуют	данные отсутствуют	данные отсутствуют
436	12.1.27	12.1.28	149°28.8`	67.11	данные отсутствуют	данные отсутствуют	данные отсутствуют
437	12.1.28	12.1.29	186°48.5`	14.84	данные отсутствуют	данные отсутствуют	данные отсутствуют
438	12.1.29	12.1.30	223°41.0`	32.63	данные отсутствуют	данные отсутствуют	данные отсутствуют
439	12.1.30	12.1.31	184°29.2`	7.03	данные отсутствуют	данные отсутствуют	данные отсутствуют
440	12.1.31	12.1.32	85°8.6`	11.22	данные отсутствуют	данные отсутствуют	данные отсутствуют
441	12.1.32	12.1.33	65°49.1`	14.4	данные отсутствуют	данные отсутствуют	данные отсутствуют
442	12.1.33	12.1.34	103°28.2`	13.74	данные отсутствуют	данные отсутствуют	данные отсутствуют
443	12.1.34	12.1.35	139°55.6`	39.94	данные отсутствуют	данные отсутствуют	данные отсутствуют
444	12.1.35	12.1.36	163°58.3`	27.49	данные отсутствуют	данные отсутствуют	данные отсутствуют
445	12.1.36	12.1.37	172°47.7`	20.41	данные отсутствуют	данные отсутствуют	данные отсутствуют
446	12.1.37	12.1.38	155°1.4`	17.9	данные отсутствуют	данные отсутствуют	данные отсутствуют
447	12.1.38	12.1.1	92°19.9`	7.87	данные отсутствуют	данные отсутствуют	данные отсутствуют
448	13.1.1	13.1.2	70°55.3`	17.44	данные отсутствуют	данные отсутствуют	данные отсутствуют
449	13.1.2	13.1.3	89°5.9`	43.9	данные отсутствуют	данные отсутствуют	данные отсутствуют
450	13.1.3	13.1.4	92°19.0`	62.36	данные отсутствуют	данные отсутствуют	данные отсутствуют
451	13.1.4	13.1.5	97°11.6`	37.29	данные отсутствуют	данные отсутствуют	данные отсутствуют
452	13.1.5	13.1.6	98°52.4`	104.64	данные отсутствуют	данные отсутствуют	данные отсутствуют
453	13.1.6	13.1.7	187°58.6`	130.73	данные отсутствуют	данные отсутствуют	данные отсутствуют
454	13.1.6	13.1.6			данные отсутствуют	47:10:0000000:24750(5)	адрес отсутствует
455	13.1.7	13.1.8	218°5.3`	132.73	данные отсутствуют	данные отсутствуют	данные отсутствуют
456	13.1.8	13.1.9	177°11.6`	79.04	данные отсутствуют	данные отсутствуют	данные отсутствуют
457	13.1.9	13.1.10	174°11.7`	62.48	данные отсутствуют	данные отсутствуют	данные отсутствуют



ДОКУМЕНТ ПОДПИСАН  
ЭЛЕКТРОННОЙ ПОДПИСЬЮ

Сертификат: 00BV056B7401CB38D2B3576ACDC8425108

Владелец: ФЕДЕРАЛЬНАЯ СЛУЖБА ГОСУДАРСТВЕННОЙ

РЕГИСТРАЦИИ, КАДАСТРА И КАРТОГРАФИИ

Действителен: с 27.06.2023 по 19.09.2024

полное наименование должности

инициалы, фамилия

## Земельный участок

вид объекта недвижимости

Лист № 17 раздела 3.1

Всего листов раздела 3.1: 21

Всего разделов: 5

Всего листов выписки: 63

25.08.2023г. № КУВИ-001/2023-194032878

Кадастровый номер:

47:10:0000000:24765

1	2	3	4	5	6	7	8
458	13.1.10	13.1.11	159°42.7'	116.02	данные отсутствуют	данные отсутствуют	данные отсутствуют
459	13.1.11	13.1.12	224°48.8'	39.02	данные отсутствуют	данные отсутствуют	данные отсутствуют
460	13.1.12	13.1.13	245°33.8'	50.59	данные отсутствуют	данные отсутствуют	данные отсутствуют
461	13.1.13	13.1.14	269°32.6'	35.21	данные отсутствуют	данные отсутствуют	данные отсутствуют
462	13.1.14	13.1.15	347°13.4'	19.76	данные отсутствуют	данные отсутствуют	данные отсутствуют
463	13.1.15	13.1.16	328°31.1'	36.21	данные отсутствуют	данные отсутствуют	данные отсутствуют
464	13.1.16	13.1.17	250°55.4'	20.07	данные отсутствуют	данные отсутствуют	данные отсутствуют
465	13.1.17	13.1.18	165°53.6'	45.67	данные отсутствуют	данные отсутствуют	данные отсутствуют
466	13.1.18	13.1.19	133°46.0'	35.16	данные отсутствуют	данные отсутствуют	данные отсутствуют
467	13.1.19	13.1.20	147°49.3'	53.12	данные отсутствуют	данные отсутствуют	данные отсутствуют
468	13.1.20	13.1.21	156°24.4'	59.19	данные отсутствуют	47:10:0000000:87	адрес отсутствует
469	13.1.21	13.1.22	252°4.7'	101.75	данные отсутствуют	47:10:0000000:87	адрес отсутствует
470	13.1.22	13.1.23	255°42.2'	23.45	данные отсутствуют	47:10:0000000:87	адрес отсутствует
471	13.1.23	13.1.24	270°37.0'	8.37	данные отсутствуют	47:10:0000000:87	адрес отсутствует
472	13.1.24	13.1.25	288°31.0'	10.99	данные отсутствуют	47:10:0000000:87	адрес отсутствует
473	13.1.25	13.1.26	304°58.4'	10.03	данные отсутствуют	47:10:0000000:87	адрес отсутствует
474	13.1.26	13.1.27	243°42.2'	6.66	данные отсутствуют	47:10:0000000:87	адрес отсутствует
475	13.1.27	13.1.28	331°5.2'	31.64	данные отсутствуют	47:10:0000000:23567	адрес отсутствует
476	13.1.28	13.1.29	340°37.4'	58.68	данные отсутствуют	47:10:0000000:23567	адрес отсутствует
477	13.1.29	13.1.30	341°35.1'	309.21	данные отсутствуют	47:10:0000000:23567	адрес отсутствует
478	13.1.30	13.1.31	341°18.1'	238.19	данные отсутствуют	47:10:0000000:23567	адрес отсутствует
479	13.1.31	13.1.32	339°50.7'	9.69	данные отсутствуют	47:10:0000000:23567	адрес отсутствует
480	13.1.32	13.1.33	9°21.4'	29.58	данные отсутствуют	данные отсутствуют	данные отсутствуют
481	13.1.33	13.1.34	336°27.6'	26.01	данные отсутствуют	данные отсутствуют	данные отсутствуют
482	13.1.34	13.1.35	335°13.9'	18.4	данные отсутствуют	данные отсутствуют	данные отсутствуют
483	13.1.35	13.1.36	6°30.2'	30.38	данные отсутствуют	данные отсутствуют	данные отсутствуют
484	13.1.36	13.1.37	50°12.4'	39.44	данные отсутствуют	данные отсутствуют	данные отсутствуют
485	13.1.37	13.1.38	64°5.0'	63.24	данные отсутствуют	данные отсутствуют	данные отсутствуют
486	13.1.38	13.1.39	109°38.0'	47.8	данные отсутствуют	данные отсутствуют	данные отсутствуют



ДОКУМЕНТ ПОДПИСАН  
ЭЛЕКТРОННОЙ ПОДПИСЬЮ

Сертификат: 00BV056B7401CB38D2B3576ACDC8425108

Владелец: ФЕДЕРАЛЬНАЯ СЛУЖБА ГОСУДАРСТВЕННОЙ

РЕГИСТРАЦИИ, КАДАСТРА И КАРТОГРАФИИ

Действителен: с 27.06.2023 по 19.09.2024

полное наименование должности

инициалы, фамилия



## Земельный участок

вид объекта недвижимости

Лист № 18 раздела 3.1

Всего листов раздела 3.1: 21

Всего разделов: 5

Всего листов выписки: 63

25.08.2023г. № КУВИ-001/2023-194032878

Кадастровый номер:

47:10:0000000:24765

1	2	3	4	5	6	7	8
487	13.1.39	13.1.40	153°32.5'	26.53	данные отсутствуют	данные отсутствуют	данные отсутствуют
488	13.1.40	13.1.41	137°16.6'	32.75	данные отсутствуют	данные отсутствуют	данные отсутствуют
489	13.1.41	13.1.42	87°7.8'	26.36	данные отсутствуют	данные отсутствуют	данные отсутствуют
490	13.1.42	13.1.1	84°4.1'	31.16	данные отсутствуют	данные отсутствуют	данные отсутствуют
491	14.1.1	14.1.2	70°58.7'	69.46	данные отсутствуют	47:10:0305001:312	адрес отсутствует
492	14.1.2	14.1.3	71°33.7'	135.74	данные отсутствуют	47:10:0305001:312	адрес отсутствует
493	14.1.3	14.1.4	70°29.0'	116.71	данные отсутствуют	47:10:0305001:312	адрес отсутствует
494	14.1.4	14.1.5	127°25.2'	156.85	данные отсутствуют	47:10:0305001:312	адрес отсутствует
495	14.1.5	14.1.6	85°46.7'	21.6	данные отсутствуют	47:10:0305001:312	адрес отсутствует
496	14.1.6	14.1.7	154°42.3'	186.6	данные отсутствуют	данные отсутствуют	данные отсутствуют
497	14.1.7	14.1.8	212°40.4'	40.81	данные отсутствуют	данные отсутствуют	данные отсутствуют
498	14.1.8	14.1.9	173°4.3'	55.55	данные отсутствуют	данные отсутствуют	данные отсутствуют
499	14.1.9	14.1.10	165°8.3'	58.36	данные отсутствуют	данные отсутствуют	данные отсутствуют
500	14.1.10	14.1.11	156°21.5'	79.43	данные отсутствуют	данные отсутствуют	данные отсутствуют
501	14.1.11	14.1.12	133°0.6'	48.26	данные отсутствуют	данные отсутствуют	данные отсутствуют
502	14.1.12	14.1.13	150°13.6'	97.33	данные отсутствуют	данные отсутствуют	данные отсутствуют
503	14.1.13	14.1.14	143°47.1'	77.05	данные отсутствуют	данные отсутствуют	данные отсутствуют
504	14.1.14	14.1.15	154°10.7'	303.09	данные отсутствуют	данные отсутствуют	данные отсутствуют
505	14.1.15	14.1.16	128°7.3'	51.77	данные отсутствуют	данные отсутствуют	данные отсутствуют
506	14.1.16	14.1.17	153°24.2'	47.44	данные отсутствуют	данные отсутствуют	данные отсутствуют
507	14.1.17	14.1.18	153°24.4'	26.2	данные отсутствуют	данные отсутствуют	данные отсутствуют
508	14.1.18	14.1.19	174°50.1'	48.77	данные отсутствуют	47:10:0305001:313	адрес отсутствует
509	14.1.19	14.1.20	170°19.1'	56.37	данные отсутствуют	47:10:0305001:313	адрес отсутствует
510	14.1.20	14.1.21	133°12.8'	194.2	данные отсутствуют	47:10:0305001:313	адрес отсутствует
511	14.1.21	14.1.22	187°21.2'	80.09	данные отсутствуют	47:10:0305001:313	адрес отсутствует
512	14.1.22	14.1.23	187°20.3'	33.43	данные отсутствуют	47:10:0305001:313	адрес отсутствует
513	14.1.23	14.1.24	253°7.4'	110.95	данные отсутствуют	47:10:0305001:313	адрес отсутствует
514	14.1.24	14.1.25	325°42.4'	55.87	данные отсутствуют	47:10:0000000:23567	адрес отсутствует
515	14.1.25	14.1.26	314°36.5'	6.22	данные отсутствуют	47:10:0000000:23567	адрес отсутствует



ДОКУМЕНТ ПОДПИСАН  
ЭЛЕКТРОННОЙ ПОДПИСЬЮ

Сертификат: 00BV056B7401CB38D2B3576ACDC8425108

Владелец: ФЕДЕРАЛЬНАЯ СЛУЖБА ГОСУДАРСТВЕННОЙ

РЕГИСТРАЦИИ, КАДАСТРА И КАРТОГРАФИИ

Действителен: с 27.06.2023 по 19.09.2024

полное наименование должности

инициалы, фамилия



## Земельный участок

вид объекта недвижимости

Лист № 19 раздела 3.1

Всего листов раздела 3.1: 21

Всего разделов: 5

Всего листов выписки: 63

25.08.2023г. № КУВИ-001/2023-194032878

Кадастровый номер:

47:10:0000000:24765

1	2	3	4	5	6	7	8
516	14.1.26	14.1.27	315°15.7'	32.56	данные отсутствуют	47:10:0000000:23567	адрес отсутствует
517	14.1.27	14.1.28	315°20.8'	128.95	данные отсутствуют	47:10:0000000:23567	адрес отсутствует
518	14.1.28	14.1.29	315°43.6'	171.97	данные отсутствуют	47:10:0000000:23567	адрес отсутствует
519	14.1.29	14.1.30	38°18.0'	76.06	данные отсутствуют	данные отсутствуют	данные отсутствуют
520	14.1.30	14.1.31	55°37.1'	12.63	данные отсутствуют	данные отсутствуют	данные отсутствуют
521	14.1.31	14.1.32	81°31.5'	17.37	данные отсутствуют	данные отсутствуют	данные отсутствуют
522	14.1.32	14.1.33	43°40.7'	16.25	данные отсутствуют	данные отсутствуют	данные отсутствуют
523	14.1.33	14.1.34	353°55.2'	31.35	данные отсутствуют	данные отсутствуют	данные отсутствуют
524	14.1.34	14.1.35	339°32.2'	148.19	данные отсутствуют	данные отсутствуют	данные отсутствуют
525	14.1.35	14.1.36	339°48.6'	10.43	данные отсутствуют	47:10:0000000:23567	адрес отсутствует
526	14.1.36	14.1.37	329°49.0'	33.73	данные отсутствуют	47:10:0000000:23567	адрес отсутствует
527	14.1.37	14.1.38	327°37.0'	54.97	данные отсутствуют	47:10:0000000:23567	адрес отсутствует
528	14.1.38	14.1.39	326°55.6'	32.98	данные отсутствуют	47:10:0000000:23567	адрес отсутствует
529	14.1.39	14.1.40	327°1.1'	48.39	данные отсутствуют	47:10:0000000:23567	адрес отсутствует
530	14.1.40	14.1.41	325°59.5'	85.26	данные отсутствуют	47:10:0000000:23567	адрес отсутствует
531	14.1.41	14.1.42	325°45.5'	83.56	данные отсутствуют	47:10:0000000:23567	адрес отсутствует
532	14.1.42	14.1.43	325°30.6'	79.5	данные отсутствуют	47:10:0000000:23567	адрес отсутствует
533	14.1.43	14.1.44	325°38.7'	85.32	данные отсутствуют	47:10:0000000:23567	адрес отсутствует
534	14.1.44	14.1.45	322°24.7'	39.9	данные отсутствуют	47:10:0000000:23567	адрес отсутствует
535	14.1.45	14.1.46	316°24.9'	14.32	данные отсутствуют	47:10:0000000:23567	адрес отсутствует
536	14.1.46	14.1.47	299°46.1'	15.45	данные отсутствуют	47:10:0000000:23567	адрес отсутствует
537	14.1.47	14.1.48	285°56.7'	15.73	данные отсутствуют	47:10:0000000:23567	адрес отсутствует
538	14.1.48	14.1.49	279°22.8'	21.84	данные отсутствуют	47:10:0000000:23567	адрес отсутствует
539	14.1.49	14.1.50	284°40.5'	29.61	данные отсутствуют	47:10:0000000:23567	адрес отсутствует
540	14.1.50	14.1.51	295°46.3'	50.35	данные отсутствуют	47:10:0000000:23567	адрес отсутствует
541	14.1.51	14.1.52	301°23.3'	59.13	данные отсутствуют	47:10:0000000:23567	адрес отсутствует
542	14.1.52	14.1.53	301°35.8'	81.96	данные отсутствуют	47:10:0000000:23567	адрес отсутствует
543	14.1.53	14.1.54	301°52.9'	80.5	данные отсутствуют	47:10:0000000:23567	адрес отсутствует
544	14.1.54	14.1.55	300°18.6'	16.09	данные отсутствуют	47:10:0000000:23567	адрес отсутствует



ДОКУМЕНТ ПОДПИСАН  
ЭЛЕКТРОННОЙ ПОДПИСЬЮ

Сертификат: 00BV056B7401CB38D2B3576ACDC8425108

Владелец: ФЕДЕРАЛЬНАЯ СЛУЖБА ГОСУДАРСТВЕННОЙ

РЕГИСТРАЦИИ, КАДАСТРА И КАРТОГРАФИИ

Действителен: с 27.06.2023 по 19.09.2024

полное наименование должности

инициалы, фамилия

## Земельный участок

вид объекта недвижимости

Лист № 20 раздела 3.1

Всего листов раздела 3.1: 21

Всего разделов: 5

Всего листов выписки: 63

25.08.2023г. № КУВИ-001/2023-194032878

Кадастровый номер:

47:10:0000000:24765

1	2	3	4	5	6	7	8
545	14.1.55	14.1.56	301°25.7`	61.5	данные отсутствуют	47:10:0000000:23567	адрес отсутствует
546	14.1.56	14.1.57	301°26.7`	48.36	данные отсутствуют	47:10:0000000:23567	адрес отсутствует
547	14.1.57	14.1.58	13°11.8`	21.99	данные отсутствуют	данные отсутствуют	данные отсутствуют
548	14.1.58	14.1.59	40°12.4`	12.61	данные отсутствуют	данные отсутствуют	данные отсутствуют
549	14.1.59	14.1.60	83°28.0`	20.56	данные отсутствуют	данные отсутствуют	данные отсутствуют
550	14.1.60	14.1.61	95°55.7`	32.04	данные отсутствуют	данные отсутствуют	данные отсутствуют
551	14.1.61	14.1.62	83°51.2`	12.7	данные отсутствуют	данные отсутствуют	данные отсутствуют
552	14.1.62	14.1.63	45°29.3`	15.78	данные отсутствуют	данные отсутствуют	данные отсутствуют
553	14.1.63	14.1.1	302°15.7`	53.49	данные отсутствуют	данные отсутствуют	данные отсутствуют
554	15.1.1	15.1.2	159°27.8`	3.53	данные отсутствуют	47:10:0321001:38	данные отсутствуют
555	15.1.2	15.1.3	69°20.0`	3.66	данные отсутствуют	47:10:0321001:38	данные отсутствуют
556	15.1.3	15.1.4	339°16.7`	3.65	данные отсутствуют	47:10:0321001:38	данные отсутствуют
557	15.1.4	15.1.5	249°18.3`	3.37	данные отсутствуют	47:10:0321001:38	данные отсутствуют
558	15.1.5	15.1.6	48°46.9`	23.37	данные отсутствуют	данные отсутствуют	данные отсутствуют
559	15.1.6	15.1.7	70°4.3`	80.48	данные отсутствуют	данные отсутствуют	данные отсутствуют
560	15.1.7	15.1.8	97°19.4`	3.92	данные отсутствуют	данные отсутствуют	данные отсутствуют
561	15.1.8	15.1.9	157°43.3`	6.46	данные отсутствуют	47:10:0000000:23567	адрес отсутствует
562	15.1.9	15.1.10	142°11.5`	3.78	данные отсутствуют	47:10:0000000:23567	адрес отсутствует
563	15.1.10	15.1.11	129°40.1`	5.86	данные отсутствуют	47:10:0000000:23567	адрес отсутствует
564	15.1.11	15.1.12	128°18.2`	19.83	данные отсутствуют	47:10:0000000:23567	адрес отсутствует
565	15.1.12	15.1.13	121°42.5`	60.22	данные отсутствуют	47:10:0000000:23567	адрес отсутствует
566	15.1.13	15.1.14	121°14.2`	79.03	данные отсутствуют	47:10:0000000:23567	адрес отсутствует
567	15.1.14	15.1.15	121°27.3`	79.8	данные отсутствуют	47:10:0000000:23567	адрес отсутствует
568	15.1.15	15.1.16	121°26.1`	61.68	данные отсутствуют	47:10:0000000:23567	адрес отсутствует
569	15.1.16	15.1.17	120°16.6`	16.03	данные отсутствуют	47:10:0000000:23567	адрес отсутствует
570	15.1.17	15.1.18	121°51.4`	27.21	данные отсутствуют	47:10:0000000:23567	адрес отсутствует
571	15.1.18	15.1.19	208°19.0`	264.84	данные отсутствуют	данные отсутствуют	данные отсутствуют
572	15.1.19	15.1.20	298°22.0`	56.79	данные отсутствуют	данные отсутствуют	данные отсутствуют
573	15.1.20	15.1.21	300°24.7`	39.53	данные отсутствуют	данные отсутствуют	данные отсутствуют



ДОКУМЕНТ ПОДПИСАН  
ЭЛЕКТРОННОЙ ПОДПИСЬЮ

Сертификат: 00BV056B7401CB38D2B3576ACDC8425108

Владелец: ФЕДЕРАЛЬНАЯ СЛУЖБА ГОСУДАРСТВЕННОЙ

РЕГИСТРАЦИИ, КАДАСТРА И КАРТОГРАФИИ

Действителен: с 27.06.2023 по 19.09.2024

полное наименование должности

инициалы, фамилия

## Земельный участок

вид объекта недвижимости

Лист № 21 раздела 3.1

Всего листов раздела 3.1: 21

Всего разделов: 5

Всего листов выписки: 63

25.08.2023г. № КУВИ-001/2023-194032878

Кадастровый номер:

47:10:0000000:24765

1	2	3	4	5	6	7	8
574	15.1.21	15.1.22	302°45.9'	93.92	данные отсутствуют	данные отсутствуют	данные отсутствуют
575	15.1.22	15.1.23	319°52.1'	32.49	данные отсутствуют	47:10:0000000:24753(1)	адрес отсутствует
576	15.1.23	15.1.24	311°6.4'	28.02	данные отсутствуют	47:10:0000000:24753(1)	адрес отсутствует
577	15.1.24	15.1.25	304°51.8'	74.25	данные отсутствуют	47:10:0000000:24753(1)	адрес отсутствует
578	15.1.25	15.1.26	304°29.9'	67.08	данные отсутствуют	47:10:0000000:24753(1)	адрес отсутствует
579	15.1.26	15.1.27	294°44.0'	54.73	данные отсутствуют	47:10:0000000:24753(1)	адрес отсутствует
580	15.1.27	15.1.28	27°50.2'	51.59	данные отсутствуют	данные отсутствуют	данные отсутствуют
581	15.1.28	15.1.29	30°18.9'	62.43	данные отсутствуют	данные отсутствуют	данные отсутствуют
582	15.1.29	15.1.30	45°59.6'	53.44	данные отсутствуют	данные отсутствуют	данные отсутствуют
583	15.1.30	15.1.1	48°51.9'	5.24	данные отсутствуют	данные отсутствуют	данные отсутствуют



ДОКУМЕНТ ПОДПИСАН  
ЭЛЕКТРОННОЙ ПОДПИСЬЮ

Сертификат: 00ВВ056В7401СВ38D2В3576АСDС8425108

Владелец: ФЕДЕРАЛЬНАЯ СЛУЖБА ГОСУДАРСТВЕННОЙ

РЕГИСТРАЦИИ, КАДАСТРА И КАРТОГРАФИИ

Действителен: с 27.06.2023 по 19.09.2024

полное наименование должности

инициалы, фамилия

## Выписка из Единого государственного реестра недвижимости об объекте недвижимости

## Описание местоположения земельного участка

Земельный участок			
вид объекта недвижимости			
Лист № 1 раздела 3.2	Всего листов раздела 3.2: 21	Всего разделов: 5	Всего листов выписки: 63
25.08.2023г. № КУВИ-001/2023-194032878			
Кадастровый номер:		47:10:0000000:24765	

Сведения о характерных точках границы земельного участка				
Система координат МСК-47, зона 2				
Номер точки	Координаты, м		Описание закрепления на местности	Средняя квадратичная погрешность определения координат характерных точек границ земельного участка, м
	X	Y		
1	2	3	4	5
1	447691.17	2321711.92	-	2.5
2	447687.86	2321713.16	-	2.5
3	447689.15	2321716.58	-	2.5
4	447692.56	2321715.29	-	2.5
5	447691.37	2321712.14	-	2.5
6	447706.77	2321729.72	-	2.5
7	447734.2	2321805.38	-	2.5
8	447733.7	2321809.27	-	2.5
9	447727.72	2321811.72	-	2.5
10	447724.73	2321814.04	-	2.5
11	447720.99	2321818.55	-	2.5
12	447708.7	2321834.11	-	2.5
13	447677.05	2321885.34	-	2.5
14	447636.07	2321952.91	-	2.5
15	447594.43	2322020.98	-	2.5
16	447562.26	2322073.61	-	2.5
17	447554.18	2322087.45	-	2.5
18	447539.82	2322110.56	-	2.5
19	447306.67	2321984.93	-	2.5
20	447333.65	2321934.96	-	2.5
21	447353.66	2321900.87	-	2.5
22	447404.49	2321821.89	-	2.5



ДОКУМЕНТ ПОДПИСАН  
ЭЛЕКТРОННОЙ ПОДПИСЬЮ

Сертификат: 00BV056B7401CB38D2B3576ACDC8425108

Владелец: ФЕДЕРАЛЬНАЯ СЛУЖБА ГОСУДАРСТВЕННОЙ  
РЕГИСТРАЦИИ, КАДАСТРА И КАРТОГРАФИИ  
Действителен: с 27.06.2023 по 19.09.2024

полное наименование должности

инициалы, фамилия

## Земельный участок

вид объекта недвижимости

Лист № 2 раздела 3.2

Всего листов раздела 3.2: 21

Всего разделов: 5

Всего листов выписки: 63

25.08.2023г. № КУВИ-001/2023-194032878

Кадастровый номер:

47:10:0000000:24765

1	2	3	4	5
23	447429.33	2321800.95	-	2.5
24	447447.75	2321779.84	-	2.5
25	447490.19	2321718.92	-	2.5
26	447528.18	2321663.64	-	2.5
27	447551.08	2321613.93	-	2.5
28	447596.7	2321638.02	-	2.5
29	447650.59	2321669.53	-	2.5
30	447687.72	2321707.97	-	2.5
1	447691.17	2321711.92	-	2.5
1	447706.06	2322033.23	-	2.5
2	447728.7	2322098.9	-	2.5
3	447771.63	2322227.67	-	2.5
4	447810.62	2322337.67	-	2.5
5	447715.31	2322462.24	-	2.5
6	447716.9	2322483.78	-	2.5
7	447548.19	2322563.51	-	2.5
8	447513.84	2322541.48	-	2.5
9	447458.7	2322548.18	-	2.5
10	447402.29	2322563.15	-	2.5
11	447329.53	2322595	-	2.5
12	447296.61	2322630.29	-	2.5
13	447212.13	2322678.62	-	2.5
14	447149.97	2322724.14	-	2.5
15	446877.14	2322856.16	-	2.5
16	446845.18	2322896.89	-	2.5
17	446802.76	2322918.13	-	2.5
18	446779.33	2322929.86	-	2.5
19	446730.76	2322934.25	-	2.5
20	446675.19	2322943.73	-	2.5



ДОКУМЕНТ ПОДПИСАН  
ЭЛЕКТРОННОЙ ПОДПИСЬЮ

Сертификат: 00ВВ056В7401СВ38D2В3576АСDС8425108

Владелец: ФЕДЕРАЛЬНАЯ СЛУЖБА ГОСУДАРСТВЕННОЙ

РЕГИСТРАЦИИ, КАДАСТРА И КАРТОГРАФИИ

Действителен: с 27.06.2023 по 19.09.2024

полное наименование должности

инициалы, фамилия

## Земельный участок

вид объекта недвижимости

Лист № 3 раздела 3.2

Всего листов раздела 3.2: 21

Всего разделов: 5

Всего листов выписки: 63

25.08.2023г. № КУВИ-001/2023-194032878

Кадастровый номер:

47:10:0000000:24765

1	2	3	4	5
21	446542.22	2323085.26	-	2.5
22	446462.79	2323075.01	-	2.5
23	446429.63	2323070.74	-	2.5
24	446397.42	2322964.57	-	2.5
25	446443.58	2322933.09	-	2.5
26	446447.95	2322928.66	-	2.5
27	446471.08	2322905.74	-	2.5
28	446562.81	2322815.11	-	2.5
29	446685.94	2322695.06	-	2.5
30	446745.63	2322742.2	-	2.5
31	446752.76	2322752.62	-	2.5
32	446755.32	2322769.8	-	2.5
33	446767.07	2322781.02	-	2.5
34	446798.24	2322777.7	-	2.5
35	446937.08	2322725.89	-	2.5
36	446946.87	2322722.29	-	2.5
37	446976.03	2322705.33	-	2.5
38	447022.45	2322675.89	-	2.5
39	447050.09	2322657.89	-	2.5
40	447090.68	2322631.55	-	2.5
41	447161.36	2322583.86	-	2.5
42	447230.44	2322536.84	-	2.5
43	447295.97	2322491.82	-	2.5
44	447366.41	2322443.67	-	2.5
45	447398.03	2322419.33	-	2.5
46	447408.4	2322409.46	-	2.5
47	447416.07	2322396.05	-	2.5
48	447420.39	2322380.93	-	2.5
49	447423.95	2322359.38	-	2.5



ДОКУМЕНТ ПОДПИСАН  
ЭЛЕКТРОННОЙ ПОДПИСЬЮ

Сертификат: 00ВВ056В7401СВ38D2В3576АСDC8425108

Владелец: ФЕДЕРАЛЬНАЯ СЛУЖБА ГОСУДАРСТВЕННОЙ

РЕГИСТРАЦИИ, КАДАСТРА И КАРТОГРАФИИ

Действителен: с 27.06.2023 по 19.09.2024

полное наименование должности

инициалы, фамилия

## Земельный участок

вид объекта недвижимости

Лист № 4 раздела 3.2

Всего листов раздела 3.2: 21

Всего разделов: 5

Всего листов выписки: 63

25.08.2023г. № КУВИ-001/2023-194032878

Кадастровый номер:

47:10:0000000:24765

1	2	3	4	5
50	447431.45	2322330.74	-	2.5
51	447453.34	2322285.4	-	2.5
52	447484.14	2322234.92	-	2.5
53	447527.08	2322165.11	-	2.5
54	447569.6	2322096.75	-	2.5
55	447577.72	2322082.86	-	2.5
56	447609.79	2322030.38	-	2.5
57	447635.02	2321989.12	-	2.5
58	447656.43	2321994.14	-	2.5
59	447666.06	2322002.28	-	2.5
60	447668.4	2322022.71	-	2.5
61	447665.09	2322054.58	-	2.5
62	447666.45	2322067.21	-	2.5
63	447677.51	2322078.46	-	2.5
1	447706.06	2322033.23	-	2.5
1	446248.72	2323401.86	-	2.5
2	446254.42	2323418.34	-	2.5
3	446255.11	2323462.23	-	2.5
4	446252.59	2323524.54	-	2.5
5	446247.92	2323561.54	-	2.5
6	446231.78	2323664.93	-	2.5
7	446102.31	2323646.79	-	2.5
8	445997.84	2323564.91	-	2.5
9	445918.89	2323568.78	-	2.5
10	445856.73	2323575.1	-	2.5
11	445747.91	2323615.33	-	2.5
12	445720.23	2323587.83	-	2.5
13	445699.3	2323541.77	-	2.5
14	445699.02	2323506.56	-	2.5



ДОКУМЕНТ ПОДПИСАН  
ЭЛЕКТРОННОЙ ПОДПИСЬЮ

Сертификат: 00ВВ056В7401СВ38D2В3576АСDС8425108

Владелец: ФЕДЕРАЛЬНАЯ СЛУЖБА ГОСУДАРСТВЕННОЙ

РЕГИСТРАЦИИ, КАДАСТРА И КАРТОГРАФИИ

Действителен: с 27.06.2023 по 19.09.2024

полное наименование должности

инициалы, фамилия



## Земельный участок

вид объекта недвижимости

Лист № 5 раздела 3.2

Всего листов раздела 3.2: 21

Всего разделов: 5

Всего листов выписки: 63

25.08.2023г. № КУВИ-001/2023-194032878

Кадастровый номер:

47:10:0000000:24765

1	2	3	4	5
15	445718.29	2323502.19	-	2.5
16	445749.17	2323483.28	-	2.5
17	445742.61	2323464.31	-	2.5
18	445698.32	2323475.44	-	2.5
19	445674	2323500.83	-	2.5
20	445629.04	2323529.12	-	2.5
21	445574.8	2323552.81	-	2.5
22	445543.49	2323456	-	2.5
23	445537.7	2323433.28	-	2.5
24	445537.79	2323424.91	-	2.5
25	445541.28	2323414.49	-	2.5
26	445547.03	2323406.27	-	2.5
27	445544.08	2323400.3	-	2.5
28	445571.78	2323385	-	2.5
29	445627.14	2323365.53	-	2.5
30	445920.52	2323267.85	-	2.5
31	446146.14	2323191.49	-	2.5
32	446155.24	2323188.15	-	2.5
33	446184.43	2323192.96	-	2.5
34	446208.28	2323182.57	-	2.5
35	446224.99	2323174.86	-	2.5
36	446255.17	2323178.3	-	2.5
37	446280.41	2323208.6	-	2.5
38	446308.05	2323265.48	-	2.5
39	446291.99	2323310.5	-	2.5
40	446268.24	2323322.32	-	2.5
41	446244.18	2323344.54	-	2.5
42	446245.5	2323370.87	-	2.5
1	446248.72	2323401.86	-	2.5



ДОКУМЕНТ ПОДПИСАН  
ЭЛЕКТРОННОЙ ПОДПИСЬЮ

Сертификат: 00ВВ056В7401СВ38D2В3576АСDС8425108

Владелец: ФЕДЕРАЛЬНАЯ СЛУЖБА ГОСУДАРСТВЕННОЙ

РЕГИСТРАЦИИ, КАДАСТРА И КАРТОГРАФИИ

Действителен: с 27.06.2023 по 19.09.2024

полное наименование должности

инициалы, фамилия

## Земельный участок

## вид объекта недвижимости

Лист № 6 раздела 3.2

Всего листов раздела 3.2: 21

Всего разделов: 5

Всего листов выписки: 63

25.08.2023г. № КУВИ-001/2023-194032878

Кадастровый номер:

47:10:0000000:24765

1	2	3	4	5
1	445434.88	2323877.91	-	2.5
2	445396.69	2323876.25	-	2.5
3	445373.04	2323862.81	-	2.5
4	445347.33	2323829.48	-	2.5
5	445308.09	2323778.62	-	2.5
6	445290.02	2323763.56	-	2.5
7	445292.55	2323757.59	-	2.5
8	445445.04	2323487.18	-	2.5
9	445470.8	2323446.41	-	2.5
10	445471.67	2323445.87	-	2.5
11	445538.5	2323403.38	-	2.5
12	445538.76	2323405.18	-	2.5
13	445533.62	2323414.59	-	2.5
14	445532.39	2323424.12	-	2.5
15	445533.31	2323434.12	-	2.5
16	445540.72	2323462.65	-	2.5
17	445566.38	2323540.09	-	2.5
18	445585.66	2323607.93	-	2.5
19	445639.72	2323695.43	-	2.5
20	445647.97	2323703.18	-	2.5
21	445661.03	2323688.43	-	2.5
22	445663.57	2323694.11	-	2.5
23	445676.84	2323711.44	-	2.5
24	445682.56	2323739.33	-	2.5
25	445682.09	2323749.83	-	2.5
26	445671.12	2323759.87	-	2.5
27	445628.17	2323779.72	-	2.5
28	445570.36	2323813.8	-	2.5
29	445555.62	2323812.04	-	2.5



ДОКУМЕНТ ПОДПИСАН  
ЭЛЕКТРОННОЙ ПОДПИСЬЮ

Сертификат: 00ВВ056В7401СВ38D2В3576АСDС8425108

Владелец: ФЕДЕРАЛЬНАЯ СЛУЖБА ГОСУДАРСТВЕННОЙ

РЕГИСТРАЦИИ, КАДАСТРА И КАРТОГРАФИИ

Действителен: с 27.06.2023 по 19.09.2024

полное наименование должности

инициалы, фамилия

## Земельный участок

вид объекта недвижимости

Лист № 7 раздела 3.2

Всего листов раздела 3.2: 21

Всего разделов: 5

Всего листов выписки: 63

25.08.2023г. № КУВИ-001/2023-194032878

Кадастровый номер:

47:10:0000000:24765

1	2	3	4	5
30	445532.02	2323789.5	-	2.5
31	445525.01	2323788.95	-	2.5
32	445525.96	2323800.13	-	2.5
33	445531.86	2323813.27	-	2.5
34	445528.66	2323826.63	-	2.5
35	445498.1	2323852.34	-	2.5
36	445471.68	2323859.93	-	2.5
37	445451.43	2323862.49	-	2.5
38	445435.2	2323870.05	-	2.5
1	445434.88	2323877.91	-	2.5
1	449230.55	2326130.41	-	2.5
2	449356.41	2326461.19	-	2.5
3	449378.12	2326494.23	-	2.5
4	449402.68	2326556.31	-	2.5
5	449397.84	2326556.28	-	2.5
6	449149.41	2326555.26	-	2.5
7	448890.62	2326554.77	-	2.5
8	448657.52	2326553.53	-	2.5
9	448669.61	2326466.67	-	2.5
10	448649.47	2326353.71	-	2.5
11	448838.4	2326282.79	-	2.5
12	449064.93	2326194.35	-	2.5
1	449230.55	2326130.41	-	2.5
1	448563.02	2326240.72	-	2.5
2	448620.89	2326374.5	-	2.5
3	448633.69	2326471.98	-	2.5
4	448623.78	2326554.07	-	2.5
5	448157.58	2326551.32	-	2.5
6	448102.63	2326548.79	-	2.5



ДОКУМЕНТ ПОДПИСАН  
ЭЛЕКТРОННОЙ ПОДПИСЬЮ

Сертификат: 00ВВ056В7401СВ38D2В3576АСDС8425108

Владелец: ФЕДЕРАЛЬНАЯ СЛУЖБА ГОСУДАРСТВЕННОЙ

РЕГИСТРАЦИИ, КАДАСТРА И КАРТОГРАФИИ

Действителен: с 27.06.2023 по 19.09.2024

полное наименование должности

инициалы, фамилия

## Земельный участок

вид объекта недвижимости

Лист № 8 раздела 3.2

Всего листов раздела 3.2: 21

Всего разделов: 5

Всего листов выписки: 63

25.08.2023г. № КУВИ-001/2023-194032878

Кадастровый номер:

47:10:0000000:24765

1	2	3	4	5
7	448055.94	2326539.75	-	2.5
8	448016.08	2326529.89	-	2.5
9	447587.57	2326418.24	-	2.5
10	447427.67	2326377.8	-	2.5
11	447385.2	2326366.63	-	2.5
12	447387.16	2326337.74	-	2.5
13	447370.85	2326135.88	-	2.5
14	447334.57	2325719.78	-	2.5
15	447311.88	2325459.61	-	2.5
16	447310.82	2325412.84	-	2.5
17	447303.69	2325329.9	-	2.5
18	447306.13	2325316.42	-	2.5
19	447316.12	2325306.68	-	2.5
20	447443.27	2325213.87	-	2.5
21	447606.42	2325092.97	-	2.5
22	447624.33	2325066.7	-	2.5
23	447683.36	2325154.33	-	2.5
24	447481.1	2325308.67	-	2.5
25	447828.41	2325900.92	-	2.5
26	448162.68	2326034.31	-	2.5
27	448324.7	2326124.53	-	2.5
1	448563.02	2326240.72	-	2.5
1	446657.04	2325882.07	-	2.5
2	446629.89	2325890.33	-	2.5
3	446619.39	2325919.18	-	2.5
4	446614.76	2325922.01	-	2.5
5	446593.37	2325923.68	-	2.5
6	446570.67	2325919.44	-	2.5
7	446528.56	2325898.99	-	2.5



ДОКУМЕНТ ПОДПИСАН  
ЭЛЕКТРОННОЙ ПОДПИСЬЮ

Сертификат: 00ВВ056В7401СВ38D2В3576АСDС8425108

Владелец: ФЕДЕРАЛЬНАЯ СЛУЖБА ГОСУДАРСТВЕННОЙ

РЕГИСТРАЦИИ, КАДАСТРА И КАРТОГРАФИИ

Действителен: с 27.06.2023 по 19.09.2024

полное наименование должности

инициалы, фамилия

## Земельный участок

вид объекта недвижимости

Лист № 9 раздела 3.2

Всего листов раздела 3.2: 21

Всего разделов: 5

Всего листов выписки: 63

25.08.2023г. № КУВИ-001/2023-194032878

Кадастровый номер:

47:10:0000000:24765

1	2	3	4	5
8	446480.43	2325876.29	-	2.5
9	446458.9	2325872.04	-	2.5
10	446442.25	2325872.42	-	2.5
11	446423.48	2325884.72	-	2.5
12	446403.7	2325904.2	-	2.5
13	446403.56	2325904.44	-	2.5
14	446378.81	2325905.4	-	2.5
15	446346.02	2325765.17	-	2.5
16	446386.4	2325738.12	-	2.5
17	446454.53	2325675.42	-	2.5
18	446484.62	2325639.42	-	2.5
19	446509.3	2325609.06	-	2.5
20	446519.51	2325586.58	-	2.5
21	446526.37	2325561.7	-	2.5
22	446531.71	2325548.71	-	2.5
23	446531.85	2325548.4	-	2.5
24	446540.8	2325543.25	-	2.5
25	446576.85	2325532.55	-	2.5
26	446599.14	2325533.69	-	2.5
27	446617.37	2325548.76	-	2.5
28	446610.1	2325559.82	-	2.5
29	446607.62	2325567.28	-	2.5
30	446610.98	2325575.13	-	2.5
31	446625.13	2325591.73	-	2.5
32	446636.57	2325608.84	-	2.5
33	446642.29	2325617.39	-	2.5
34	446644.3	2325620.38	-	2.5
35	446646.37	2325635.74	-	2.5
36	446660.14	2325769.96	-	2.5



ДОКУМЕНТ ПОДПИСАН  
ЭЛЕКТРОННОЙ ПОДПИСЬЮ

Сертификат: 00ВВ056В7401СВ38D2В3576АСDС8425108

Владелец: ФЕДЕРАЛЬНАЯ СЛУЖБА ГОСУДАРСТВЕННОЙ

РЕГИСТРАЦИИ, КАДАСТРА И КАРТОГРАФИИ

Действителен: с 27.06.2023 по 19.09.2024

полное наименование должности

инициалы, фамилия

## Земельный участок

вид объекта недвижимости

Лист № 10 раздела 3.2

Всего листов раздела 3.2: 21

Всего разделов: 5

Всего листов выписки: 63

25.08.2023г. № КУВИ-001/2023-194032878

Кадастровый номер:

47:10:0000000:24765

1	2	3	4	5
37	446663.33	2325806.75	-	2.5
38	446667.83	2325847.08	-	2.5
39	446665.91	2325867.34	-	2.5
40	446661.34	2325875.77	-	2.5
1	446657.04	2325882.07	-	2.5
1	445854.65	2324730.7	-	2.5
2	445812.21	2324818.75	-	2.5
3	445818.54	2324821.75	-	2.5
4	445821.37	2324815.8	-	2.5
5	445840.67	2324824.66	-	2.5
6	445866.13	2324863.47	-	2.5
7	445857.9	2324884.62	-	2.5
8	445826.63	2324904.77	-	2.5
9	445751.12	2324949.84	-	2.5
10	445657.51	2324996.71	-	2.5
11	445545.01	2325029.95	-	2.5
12	445488.01	2325040.04	-	2.5
13	445366.77	2325041.33	-	2.5
14	445308.05	2325041.19	-	2.5
15	445272.47	2325042.54	-	2.5
16	445232.68	2325041.01	-	2.5
17	445210.35	2325011.09	-	2.5
18	445188.3	2324974.54	-	2.5
19	445328.29	2324859.06	-	2.5
20	445366.73	2324828.01	-	2.5
21	445401.31	2324829.92	-	2.5
22	445436.32	2324841.2	-	2.5
23	445460.76	2324853.49	-	2.5
24	445478.94	2324854.57	-	2.5



ДОКУМЕНТ ПОДПИСАН  
ЭЛЕКТРОННОЙ ПОДПИСЬЮ

Сертификат: 00ВВ056В7401СВ38D2В3576АСDС8425108

Владелец: ФЕДЕРАЛЬНАЯ СЛУЖБА ГОСУДАРСТВЕННОЙ

РЕГИСТРАЦИИ, КАДАСТРА И КАРТОГРАФИИ

Действителен: с 27.06.2023 по 19.09.2024

полное наименование должности

инициалы, фамилия

## Земельный участок

вид объекта недвижимости

Лист № 11 раздела 3.2

Всего листов раздела 3.2: 21

Всего разделов: 5

Всего листов выписки: 63

25.08.2023г. № КУВИ-001/2023-194032878

Кадастровый номер:

47:10:0000000:24765

1	2	3	4	5
25	445496.92	2324848.13	-	2.5
26	445510.83	2324828.18	-	2.5
27	445505.46	2324792.07	-	2.5
28	445485.48	2324776.67	-	2.5
29	445450.48	2324766.13	-	2.5
30	445440.98	2324749.48	-	2.5
31	445455.49	2324735.63	-	2.5
32	445720.19	2324548.15	-	2.5
33	445736.43	2324535.07	-	2.5
34	445752.03	2324538.37	-	2.5
35	445799.73	2324560.33	-	2.5
36	445842.46	2324580.21	-	2.5
37	445869.45	2324599.81	-	2.5
38	445880.45	2324616.57	-	2.5
1	445854.65	2324730.7	-	2.5
1	444765.56	2320664.42	-	2.5
2	444767.58	2320669.35	-	2.5
3	444811.43	2320734.93	-	2.5
4	444821.32	2320755.37	-	2.5
5	444829.88	2320769.83	-	2.5
6	444840.5	2320791.69	-	2.5
7	444874.31	2320862.93	-	2.5
8	444890.28	2320931.77	-	2.5
9	444894.67	2320962.64	-	2.5
10	444872.22	2321274.6	-	2.5
11	444865.3	2321348.45	-	2.5
12	444865.22	2321377.51	-	2.5
13	444862.98	2321399.16	-	2.5
14	444856.71	2321414.8	-	2.5



ДОКУМЕНТ ПОДПИСАН  
ЭЛЕКТРОННОЙ ПОДПИСЬЮ

Сертификат: 00ВВ056В7401СВ38D2В3576АСDC8425108

Владелец: ФЕДЕРАЛЬНАЯ СЛУЖБА ГОСУДАРСТВЕННОЙ

РЕГИСТРАЦИИ, КАДАСТРА И КАРТОГРАФИИ

Действителен: с 27.06.2023 по 19.09.2024

полное наименование должности

инициалы, фамилия



## Земельный участок

вид объекта недвижимости

Лист № 12 раздела 3.2

Всего листов раздела 3.2: 21

Всего разделов: 5

Всего листов выписки: 63

25.08.2023г. № КУВИ-001/2023-194032878

Кадастровый номер:

47:10:0000000:24765

1	2	3	4	5
15	444826.17	2321469.55	-	2.5
16	444737.24	2321628.8	-	2.5
17	444718.37	2321660.17	-	2.5
18	444698.97	2321688.86	-	2.5
19	444688	2321685.52	-	2.5
20	444680.76	2321685.23	-	2.5
21	444674.78	2321687.48	-	2.5
22	444656.2	2321698.27	-	2.5
23	444610.26	2321728.49	-	2.5
24	444494.81	2321803.14	-	2.5
25	444483.53	2321808.84	-	2.5
26	444452.54	2321820.93	-	2.5
27	444410.1	2321838.05	-	2.5
28	444347.1	2321866.22	-	2.5
29	444313.47	2321881.73	-	2.5
30	444295.33	2321892.8	-	2.5
31	444248.88	2321826.23	-	2.5
32	444081.04	2321981	-	2.5
33	443978.55	2321713.81	-	2.5
34	443886.71	2321494.53	-	2.5
35	443790.51	2321298.65	-	2.5
36	443359.83	2321459.65	-	2.5
37	443426.77	2321506.49	-	2.5
38	443498.86	2321601.2	-	2.5
39	443532.55	2321695.05	-	2.5
40	443489.77	2321772.31	-	2.5
41	443415.29	2321804.61	-	2.5
42	443255.17	2321894.66	-	2.5
43	443161.03	2321962.48	-	2.5



ДОКУМЕНТ ПОДПИСАН  
ЭЛЕКТРОННОЙ ПОДПИСЬЮ

Сертификат: 00ВВ056В7401СВ38D2В3576АСDC8425108

Владелец: ФЕДЕРАЛЬНАЯ СЛУЖБА ГОСУДАРСТВЕННОЙ

РЕГИСТРАЦИИ, КАДАСТРА И КАРТОГРАФИИ

Действителен: с 27.06.2023 по 19.09.2024

полное наименование должности

инициалы, фамилия

## Земельный участок

## вид объекта недвижимости

Лист № 13 раздела 3.2

Всего листов раздела 3.2: 21

Всего разделов: 5

Всего листов выписки: 63

25.08.2023г. № КУВИ-001/2023-194032878

Кадастровый номер:

47:10:0000000:24765

1	2	3	4	5
44	443155.51	2321990.19	-	2.5
45	443062.73	2322137.84	-	2.5
46	443018.53	2322144.66	-	2.5
47	442978.51	2322136.71	-	2.5
48	442922.68	2322150.36	-	2.5
49	442778.45	2322200.67	-	2.5
50	442234.29	2322404.71	-	2.5
51	442242.05	2322276.21	-	2.5
52	442192.12	2322235.94	-	2.5
53	442098.82	2322234.98	-	2.5
54	442074.21	2322247.37	-	2.5
55	441971.78	2322320.75	-	2.5
56	441878.78	2322313.06	-	2.5
57	441762.16	2322381.36	-	2.5
58	441688.93	2322398.01	-	2.5
59	441630.45	2322304.76	-	2.5
60	441562.28	2322245.22	-	2.5
61	441500.42	2322179.81	-	2.5
62	441382.78	2322036.91	-	2.5
63	441352.96	2322000.66	-	2.5
64	441370.39	2321906.45	-	2.5
65	441372.42	2321884.83	-	2.5
66	441381.25	2321876.74	-	2.5
67	441759.86	2321745.28	-	2.5
68	442343.52	2321556.58	-	2.5
69	442466.55	2321516.83	-	2.5
70	442463.83	2321510.29	-	2.5
71	443317.37	2321243.55	-	2.5
72	443711.15	2321041.73	-	2.5



ДОКУМЕНТ ПОДПИСАН  
ЭЛЕКТРОННОЙ ПОДПИСЬЮ

Сертификат: 00ВВ056В7401СВ38D2В3576АСDС8425108

Владелец: ФЕДЕРАЛЬНАЯ СЛУЖБА ГОСУДАРСТВЕННОЙ

РЕГИСТРАЦИИ, КАДАСТРА И КАРТОГРАФИИ

Действителен: с 27.06.2023 по 19.09.2024

полное наименование должности

инициалы, фамилия

## Земельный участок

вид объекта недвижимости

Лист № 14 раздела 3.2

Всего листов раздела 3.2: 21

Всего разделов: 5

Всего листов выписки: 63

25.08.2023г. № КУВИ-001/2023-194032878

Кадастровый номер:

47:10:0000000:24765

1	2	3	4	5
73	443764.3	2321021.24	-	2.5
74	444185.01	2320859.07	-	2.5
75	444343.31	2320813.54	-	2.5
76	444615.07	2320778.03	-	2.5
1	444765.56	2320664.42	-	2.5
1	444656.44	2323532.99	-	2.5
2	444620.5	2323558.14	-	2.5
3	444570.36	2323594.08	-	2.5
4	444519.99	2323644.78	-	2.5
5	444501.4	2323673.27	-	2.5
6	444494.14	2323694.69	-	2.5
7	444487.35	2323736.75	-	2.5
8	444474.78	2323751.2	-	2.5
9	444442.28	2323758.33	-	2.5
10	444387.36	2323865.14	-	2.5
11	444364.3	2323957.91	-	2.5
12	444295.24	2324055.92	-	2.5
13	444220.67	2324095.34	-	2.5
14	444175.89	2324155.07	-	2.5
15	444114.35	2324215.16	-	2.5
16	444078.65	2324119.52	-	2.5
17	444034.17	2324007.32	-	2.5
18	443999.43	2323927.05	-	2.5
19	443976.24	2323933.46	-	2.5
20	443949.73	2323843.08	-	2.5
21	443930.41	2323777.21	-	2.5
22	443906.69	2323782.85	-	2.5
23	443893.31	2323718.46	-	2.5
24	443880.87	2323659.15	-	2.5



ДОКУМЕНТ ПОДПИСАН  
ЭЛЕКТРОННОЙ ПОДПИСЬЮ

Сертификат: 00ВВ056В7401СВ38D2В3576АСDC8425108

Владелец: ФЕДЕРАЛЬНАЯ СЛУЖБА ГОСУДАРСТВЕННОЙ

РЕГИСТРАЦИИ, КАДАСТРА И КАРТОГРАФИИ

Действителен: с 27.06.2023 по 19.09.2024

полное наименование должности

инициалы, фамилия

## Земельный участок

вид объекта недвижимости

Лист № 15 раздела 3.2

Всего листов раздела 3.2: 21

Всего разделов: 5

Всего листов выписки: 63

25.08.2023г. № КУВИ-001/2023-194032878

Кадастровый номер:

47:10:0000000:24765

1	2	3	4	5
25	443879.01	2323620.13	-	2.5
26	443884.6	2323587.12	-	2.5
27	443910.94	2323501.15	-	2.5
28	443936.2	2323435.88	-	2.5
29	444053.91	2323448.31	-	2.5
30	444054.97	2323438.38	-	2.5
31	444073.58	2323441.59	-	2.5
32	444106.83	2323456.95	-	2.5
33	444124.02	2323504.25	-	2.5
34	444123.13	2323550.67	-	2.5
35	444122.65	2323569.99	-	2.5
36	444144.58	2323569.49	-	2.5
37	444207.25	2323546.15	-	2.5
38	444326.67	2323531.84	-	2.5
39	444436.11	2323513.95	-	2.5
40	444451.21	2323497.5	-	2.5
41	444502.55	2323486.01	-	2.5
42	444576.19	2323475.36	-	2.5
43	444627.28	2323473.03	-	2.5
1	444656.44	2323532.99	-	2.5
1	443910.73	2323426.57	-	2.5
2	443862.65	2323534.91	-	2.5
3	443846.11	2323585.2	-	2.5
4	443838.29	2323629.89	-	2.5
5	443837.27	2323674.32	-	2.5
6	443843.22	2323716.52	-	2.5
7	443849.23	2323746.93	-	2.5
8	443900.8	2323896.2	-	2.5
9	443927.52	2323973.71	-	2.5



ДОКУМЕНТ ПОДПИСАН  
ЭЛЕКТРОННОЙ ПОДПИСЬЮ

Сертификат: 00ВВ056В7401СВ38D2В3576АСDC8425108

Владелец: ФЕДЕРАЛЬНАЯ СЛУЖБА ГОСУДАРСТВЕННОЙ

РЕГИСТРАЦИИ, КАДАСТРА И КАРТОГРАФИИ

Действителен: с 27.06.2023 по 19.09.2024

полное наименование должности

инициалы, фамилия

## Земельный участок

вид объекта недвижимости

Лист № 16 раздела 3.2

Всего листов раздела 3.2: 21

Всего разделов: 5

Всего листов выписки: 63

25.08.2023г. № КУВИ-001/2023-194032878

Кадастровый номер:

47:10:0000000:24765

1	2	3	4	5
10	443917.06	2324020.46	-	2.5
11	443878.25	2324065.37	-	2.5
12	443721.94	2324106.65	-	2.5
13	443421.81	2324175.2	-	2.5
14	443447.92	2324315.57	-	2.5
15	443401.69	2324328.37	-	2.5
16	443059.5	2324385.39	-	2.5
17	442888.35	2324412.09	-	2.5
18	442883.32	2324412.92	-	2.5
19	442866.08	2324415.73	-	2.5
20	442866.6	2324397.27	-	2.5
21	442870.62	2324216.92	-	2.5
22	442873.9	2324073.75	-	2.5
23	442874.07	2324068.23	-	2.5
24	442922.87	2324029	-	2.5
25	442939.38	2323655.84	-	2.5
26	443914.82	2323417.92	-	2.5
1	443910.73	2323426.57	-	2.5
1	443844.52	2323778.74	-	2.5
2	443842.66	2323779.34	-	2.5
3	443843.23	2323781.4	-	2.5
4	443845.09	2323780.79	-	2.5
1	443844.52	2323778.74	-	2.5
1	442043.97	2323565.45	-	2.5
2	441896.93	2323603.91	-	2.5
3	441557.31	2323897.67	-	2.5
4	441160.38	2324287.77	-	2.5
5	441277.03	2324401.46	-	2.5
6	440969.76	2324553.95	-	2.5



ДОКУМЕНТ ПОДПИСАН  
ЭЛЕКТРОННОЙ ПОДПИСЬЮ

Сертификат: 00ВВ056В7401СВ38Д2В3576АСДС8425108

Владелец: ФЕДЕРАЛЬНАЯ СЛУЖБА ГОСУДАРСТВЕННОЙ

РЕГИСТРАЦИИ, КАДАСТРА И КАРТОГРАФИИ

Действителен: с 27.06.2023 по 19.09.2024

полное наименование должности

инициалы, фамилия

## Земельный участок

вид объекта недвижимости

Лист № 17 раздела 3.2

Всего листов раздела 3.2: 21

Всего разделов: 5

Всего листов выписки: 63

25.08.2023г. № КУВИ-001/2023-194032878

Кадастровый номер:

47:10:0000000:24765

1	2	3	4	5
7	440736.99	2324398.37	-	2.5
8	440618.54	2324361.46	-	2.5
9	440603.85	2324356.54	-	2.5
10	440645.49	2324227.98	-	2.5
11	440659.5	2324232.39	-	2.5
12	440684.04	2324145.42	-	2.5
13	440703.35	2324165.25	-	2.5
14	440780.92	2324291.83	-	2.5
15	441026.4	2324119.32	-	2.5
16	441375.23	2323969.84	-	2.5
17	441536.48	2323848.9	-	2.5
18	441570.77	2323821.75	-	2.5
19	441790.17	2323630.26	-	2.5
20	441904.59	2323556.18	-	2.5
21	441980.06	2323507.1	-	2.5
22	441986.76	2323515.22	-	2.5
1	442043.97	2323565.45	-	2.5
1	441944.81	2325707.71	-	2.5
2	441974.05	2325741.71	-	2.5
3	442007.26	2325776.36	-	2.5
4	442028.06	2325820.75	-	2.5
5	442047.46	2325850.89	-	2.5
6	442080.88	2325902.83	-	2.5
7	442095.14	2325927.6	-	2.5
8	442101.93	2325964.86	-	2.5
9	442095.81	2325997.86	-	2.5
10	442068.29	2326043.41	-	2.5
11	442047.9	2326071.24	-	2.5
12	442028.85	2326089.39	-	2.5



ДОКУМЕНТ ПОДПИСАН  
ЭЛЕКТРОННОЙ ПОДПИСЬЮ

Сертификат: 00ВВ056В7401СВ38D2В3576АСDС8425108

Владелец: ФЕДЕРАЛЬНАЯ СЛУЖБА ГОСУДАРСТВЕННОЙ

РЕГИСТРАЦИИ, КАДАСТРА И КАРТОГРАФИИ

Действителен: с 27.06.2023 по 19.09.2024

полное наименование должности

инициалы, фамилия

## Земельный участок

вид объекта недвижимости

Лист № 18 раздела 3.2

Всего листов раздела 3.2: 21

Всего разделов: 5

Всего листов выписки: 63

25.08.2023г. № КУВИ-001/2023-194032878

Кадастровый номер:

47:10:0000000:24765

1	2	3	4	5
13	442004.52	2326104.53	-	2.5
14	441983.3	2326115.51	-	2.5
15	441971	2326116.71	-	2.5
16	441948.13	2326105.81	-	2.5
17	441884.56	2326122.85	-	2.5
18	441756.08	2325927.59	-	2.5
19	441815.55	2325857.52	-	2.5
1	441944.81	2325707.71	-	2.5
1	441884.3	2325743.9	-	2.5
2	441876.69	2325752.74	-	2.5
3	441798.84	2325843.21	-	2.5
4	441766.64	2325880.58	-	2.5
5	441759.24	2325889.19	-	2.5
6	441666.12	2325748.69	-	2.5
7	441602.84	2325614.36	-	2.5
8	441604.71	2325614.66	-	2.5
9	441682.47	2325583.67	-	2.5
10	441758.8	2325566.31	-	2.5
1	441884.3	2325743.9	-	2.5
1	441477.31	2326221.15	-	2.5
2	441331.95	2326384.29	-	2.5
3	441317.99	2326402.85	-	2.5
4	441305.62	2326413.48	-	2.5
5	441299.45	2326412.39	-	2.5
6	441295.17	2326416.87	-	2.5
7	441296.84	2326420.69	-	2.5
8	441279.99	2326445.15	-	2.5
9	441027.09	2326741	-	2.5
10	440802.09	2327004.16	-	2.5



ДОКУМЕНТ ПОДПИСАН  
ЭЛЕКТРОННОЙ ПОДПИСЬЮ

Сертификат: 00ВВ056В7401СВ38D2В3576АСDС8425108

Владелец: ФЕДЕРАЛЬНАЯ СЛУЖБА ГОСУДАРСТВЕННОЙ

РЕГИСТРАЦИИ, КАДАСТРА И КАРТОГРАФИИ

Действителен: с 27.06.2023 по 19.09.2024

полное наименование должности

инициалы, фамилия



## Земельный участок

вид объекта недвижимости

Лист № 19 раздела 3.2

Всего листов раздела 3.2: 21

Всего разделов: 5

Всего листов выписки: 63

25.08.2023г. № КУВИ-001/2023-194032878

Кадастровый номер:

47:10:0000000:24765

1	2	3	4	5
11	440771.5	2327036.77	-	2.5
12	440698.51	2327108.42	-	2.5
13	440604.5	2327193.23	-	2.5
14	440532.58	2327251.88	-	2.5
15	440420.11	2327338.66	-	2.5
16	440327.66	2327409.39	-	2.5
17	440256.61	2327098.59	-	2.5
18	439737.04	2327223.45	-	2.5
19	439737.41	2327210.81	-	2.5
20	439778.07	2326941.15	-	2.5
21	439790.01	2326870.77	-	2.5
22	439807.71	2326779.34	-	2.5
23	439823.64	2326709.49	-	2.5
24	439829.46	2326710.94	-	2.5
25	439872.38	2326557.29	-	2.5
26	440030.98	2326560.21	-	2.5
27	440078.37	2326545.98	-	2.5
28	440221.76	2326444.47	-	2.5
29	440316.45	2326370.29	-	2.5
30	440327.99	2326361.25	-	2.5
31	440365.01	2326393.44	-	2.5
32	440564.12	2326239.74	-	2.5
33	440695.59	2326106.26	-	2.5
34	440786.76	2326049.94	-	2.5
35	441014.32	2325978.75	-	2.5
36	441046.41	2326078.08	-	2.5
37	441103.04	2326056.7	-	2.5
38	441193.09	2326033.27	-	2.5
39	441206.02	2326037.54	-	2.5



ДОКУМЕНТ ПОДПИСАН  
ЭЛЕКТРОННОЙ ПОДПИСЬЮ

Сертификат: 00ВВ056В7401СВ38D2В3576АСDC8425108

Владелец: ФЕДЕРАЛЬНАЯ СЛУЖБА ГОСУДАРСТВЕННОЙ

РЕГИСТРАЦИИ, КАДАСТРА И КАРТОГРАФИИ

Действителен: с 27.06.2023 по 19.09.2024

полное наименование должности

инициалы, фамилия

## Земельный участок

вид объекта недвижимости

Лист № 20 раздела 3.2

Всего листов раздела 3.2: 21

Всего разделов: 5

Всего листов выписки: 63

25.08.2023г. № КУВИ-001/2023-194032878

Кадастровый номер:

47:10:0000000:24765

1	2	3	4	5
40	441229.64	2326037.01	-	2.5
41	441242.09	2326020.54	-	2.5
42	441264.82	2326011.93	-	2.5
43	441358.68	2325981.48	-	2.5
44	441345.97	2325866.23	-	2.5
45	441331.93	2325831.54	-	2.5
46	441324.03	2325837.22	-	2.5
47	441326.15	2325859.82	-	2.5
48	441304.83	2325889.1	-	2.5
49	441240.52	2325924.14	-	2.5
50	441144.32	2325938.17	-	2.5
51	440993.16	2325913.25	-	2.5
52	440790.48	2325895.18	-	2.5
53	440795.49	2325731.78	-	2.5
54	440906.8	2325445.27	-	2.5
55	440965.25	2325398.07	-	2.5
56	441165.47	2325324.56	-	2.5
57	441165.51	2325324.57	-	2.5
58	441172.8	2325330.61	-	2.5
59	441182.14	2325336.23	-	2.5
60	441202.26	2325346.42	-	2.5
61	441216.98	2325354.93	-	2.5
62	441224.33	2325357.7	-	2.5
63	441242.48	2325362.25	-	2.5
64	441263.13	2325369.3	-	2.5
65	441272.45	2325370.52	-	2.5
66	441322.01	2325373.31	-	2.5
67	441373.29	2325385.87	-	2.5
68	441395.04	2325432.21	-	2.5



ДОКУМЕНТ ПОДПИСАН  
ЭЛЕКТРОННОЙ ПОДПИСЬЮ

Сертификат: 00ВВ056В7401СВ38D2В3576АСDC8425108

Владелец: ФЕДЕРАЛЬНАЯ СЛУЖБА ГОСУДАРСТВЕННОЙ

РЕГИСТРАЦИИ, КАДАСТРА И КАРТОГРАФИИ

Действителен: с 27.06.2023 по 19.09.2024

полное наименование должности

инициалы, фамилия

## Земельный участок

вид объекта недвижимости

Лист № 21 раздела 3.2

Всего листов раздела 3.2: 21

Всего разделов: 5

Всего листов выписки: 63

25.08.2023г. № КУВИ-001/2023-194032878

Кадастровый номер:

47:10:0000000:24765

1	2	3	4	5
69	441403.34	2325460.42	-	2.5
70	441468.98	2325418.45	-	2.5
71	441490.9	2325426.55	-	2.5
72	441478.48	2325459.94	-	2.5
73	441464.26	2325524.37	-	2.5
74	441456.83	2325548.35	-	2.5
75	441443.1	2325555.95	-	2.5
76	441435.36	2325593.83	-	2.5
77	441443.36	2325661.2	-	2.5
78	441410.28	2325664.81	-	2.5
79	441404.97	2325673.48	-	2.5
80	441402.66	2325698.62	-	2.5
81	441414.7	2325720.85	-	2.5
82	441438.06	2325723.81	-	2.5
83	441440.56	2325753.81	-	2.5
84	441441.98	2325862.68	-	2.5
85	441494.1	2326056.57	-	2.5
86	441495.2	2326105.07	-	2.5
87	441488.17	2326178.36	-	2.5
88	441481.51	2326214	-	2.5
1	441477.31	2326221.15	-	2.5



ДОКУМЕНТ ПОДПИСАН  
ЭЛЕКТРОННОЙ ПОДПИСЬЮ

Сертификат: 00ВВ056В7401СВ38D2В3576АСDC8425108

Владелец: ФЕДЕРАЛЬНАЯ СЛУЖБА ГОСУДАРСТВЕННОЙ

РЕГИСТРАЦИИ, КАДАСТРА И КАРТОГРАФИИ

Действителен: с 27.06.2023 по 19.09.2024

полное наименование должности

инициалы, фамилия

**Филиал публично-правовой компании "Роскадастр" по Ленинградской области**

полное наименование органа регистрации прав

Выписка из Единого государственного реестра недвижимости об объекте недвижимости

Сведения о характеристиках объекта недвижимости

На основании запроса от 24.08.2023, поступившего на рассмотрение 24.08.2023, сообщаем, что согласно записям Единого государственного реестра недвижимости:

Раздел 1 Лист 1

Земельный участок			
вид объекта недвижимости			

Лист № 1 раздела 1	Всего листов раздела 1: 2	Всего разделов: 5	Всего листов выписки: 9
--------------------	---------------------------	-------------------	-------------------------

25.08.2023г. № КУВИ-001/2023-194031902	
Кадастровый номер:	47:10:0305001:313
Номер кадастрового квартала:	47:10:0305001
Дата присвоения кадастрового номера:	17.02.2022

Ранее присвоенный государственный учетный номер:	данные отсутствуют
Местоположение:	Российская Федерация, Ленинградская область, Волховский муниципальный район, Староладожское сельское поселение
Площадь:	91432 +/- 2646
Кадастровая стоимость, руб.:	414186.96
Кадастровые номера расположенных в пределах земельного участка объектов недвижимости:	данные отсутствуют
Кадастровые номера объектов недвижимости, из которых образован объект недвижимости:	47:10:0300000:23
Кадастровые номера образованных объектов недвижимости:	данные отсутствуют
Категория земель:	Земли сельскохозяйственного назначения
Виды разрешенного использования:	для сельскохозяйственного использования
Сведения о кадастровом инженерере:	образованием восьми земельных участков, два из которых являются многоконтурными путем раздела земельного участка с кадастровым номером 47:10:0300000:23, расположенного по адресу: Ленинградская область, Волховский район, Староладожское сельское поселение.
Сведения о лесах, водных объектах и об иных природных объектах, расположенных в пределах земельного участка:	данные отсутствуют
Сведения о том, что земельный участок полностью расположен в границах зоны с особыми условиями использования территории, территории объекта культурного наследия, публичного сервитута:	данные отсутствуют



ДОКУМЕНТ ПОДПИСАН  
ЭЛЕКТРОННОЙ ПОДПИСЬЮ

Сертификат: 00ВВ056В7401СВ38D2В3576АСDС8425108  
Владелец: ФЕДЕРАЛЬНАЯ СЛУЖБА ГОСУДАРСТВЕННОЙ  
РЕГИСТРАЦИИ, КАДАСТРА И КАРТОГРАФИИ  
Действителен: с 27.06.2023 по 19.09.2024

полное наименование должности	инициалы, фамилия
-------------------------------	-------------------

Земельный участок			
вид объекта недвижимости			
Лист № 2 раздела 1	Всего листов раздела 1: 2	Всего разделов: 5	Всего листов выписки: 9
25.08.2023г. № КУВИ-001/2023-194031902			
Кадастровый номер:		47:10:0305001:313	
Сведения о том, что земельный участок расположен в границах особой экономической зоны, территории опережающего социально-экономического развития, зоны территориального развития в Российской Федерации, игровой зоны:		данные отсутствуют	
Сведения о том, что земельный участок расположен в границах особо охраняемой природной территории, охотничьих угодий, лесничеств:		данные отсутствуют	
Сведения о результатах проведения государственного земельного надзора:		данные отсутствуют	
Сведения о расположении земельного участка в границах территории, в отношении которой утвержден проект межевания территории:		данные отсутствуют	
Условный номер земельного участка:		данные отсутствуют	
Сведения о принятии акта и (или) заключении договора, предусматривающих предоставление в соответствии с земельным законодательством исполнительным органом государственным органом власти или органом местного самоуправления, находящегося в государственной или муниципальной собственности земельного участка для строительства наемного дома социального использования или наемного дома коммерческого использования:		данные отсутствуют	
Сведения о том, что земельный участок или земельные участки образованы на основании решения об изъятии земельного участка и (или) расположенного на нем объекта недвижимости для государственных или муниципальных нужд:		данные отсутствуют	
Сведения о том, что земельный участок образован из земель или земельного участка, государственная собственность на которые не разграничена:		данные отсутствуют	
Сведения о наличии земельного спора о местоположении границ земельных участков:		данные отсутствуют	
Статус записи об объекте недвижимости:		Сведения об объекте недвижимости имеют статус "актуальные"	
Особые отметки:		Сведения, необходимые для заполнения раздела: 4 - Сведения о частях земельного участка, отсутствуют.	
Получатель выписки:		Ильченко Екатерина Михайловна	



ДОКУМЕНТ ПОДПИСАН  
ЭЛЕКТРОННОЙ ПОДПИСЬЮ

Сертификат: 00ВВ056В7401СВ38D2В3576АСDС8425108

Владелец: ФЕДЕРАЛЬНАЯ СЛУЖБА ГОСУДАРСТВЕННОЙ  
РЕГИСТРАЦИИ, КАДАСТРА И КАРТОГРАФИИ  
Действителен: с 27.06.2023 по 19.09.2024

полное наименование должности

инициалы, фамилия

Выписка из Единого государственного реестра недвижимости об объекте недвижимости  
Сведения о зарегистрированных правах

Земельный участок			
вид объекта недвижимости			
Лист № 1 раздела 2	Всего листов раздела 2: 2	Всего разделов: 5	Всего листов выписки: 9
25.08.2023г. № КУВИ-001/2023-194031902			
Кадастровый номер:		47:10:0305001:313	
1	Правообладатель (правообладатели):	1.1	Акционерное общество "Волховское", ИНН: 4718000935
	Сведения о возможности предоставления третьим лицам персональных данных физического лица:	1.1.1	данные отсутствуют
2	Вид, номер, дата и время государственной регистрации права:	2.1	Собственность 47:10:0305001:313-47/053/2022-1 17.02.2022 18:11:21
3	Сведения об осуществлении государственной регистрации сделки, права без необходимого в силу закона согласия третьего лица, органа:	3.1	данные отсутствуют
4	Ограничение прав и обременение объекта недвижимости:	не зарегистрировано	
5	Договоры участия в долевом строительстве:	не зарегистрировано	
6	Заявленные в судебном порядке права требования:	данные отсутствуют	
7	Сведения о возможности предоставления третьим лицам персональных данных физического лица	данные отсутствуют	
8	Сведения о возражении в отношении зарегистрированного права:	данные отсутствуют	
9	Сведения о наличии решения об изъятии объекта недвижимости для государственных и муниципальных нужд:	данные отсутствуют	
10	Сведения о невозможности государственной регистрации без личного участия правообладателя или его законного представителя:	данные отсутствуют	
11	Правопритязания и сведения о наличии поступивших, но не рассмотренных заявлений о проведении государственной регистрации права (перехода, прекращения права), ограничения права или обременения объекта недвижимости, сделки в отношении объекта недвижимости:	отсутствуют	



ДОКУМЕНТ ПОДПИСАН  
ЭЛЕКТРОННОЙ ПОДПИСЬЮ

Сертификат: 00BV056B7401CB38D2B3576ACDC8425108

Владелец: ФЕДЕРАЛЬНАЯ СЛУЖБА ГОСУДАРСТВЕННОЙ  
РЕГИСТРАЦИИ, КАДАСТРА И КАРТОГРАФИИ  
Действителен: с 27.06.2023 по 19.09.2024

полное наименование должности

инициалы, фамилия

Земельный участок			
вид объекта недвижимости			
Лист № 2 раздела 2	Всего листов раздела 2: 2	Всего разделов: 5	Всего листов выписки: 9
25.08.2023г. № КУВИ-001/2023-194031902			
Кадастровый номер:		47:10:0305001:313	
11	Сведения о невозможности государственной регистрации перехода, прекращения, ограничения права на земельный участок из земель сельскохозяйственного назначения:	данные отсутствуют	

полное наименование должности		ДОКУМЕНТ ПОДПИСАН	инициалы, фамилия
		ЭЛЕКТРОННОЙ ПОДПИСЬЮ	
Сертификат: 00ВВ056В7401СВ38D2В3576АСDС8425108		Владелец: ФЕДЕРАЛЬНАЯ СЛУЖБА ГОСУДАРСТВЕННОЙ	
РЕГИСТРАЦИИ, КАДАСТРА И КАРТОГРАФИИ		Действителен: с 27.06.2023 по 19.09.2024	

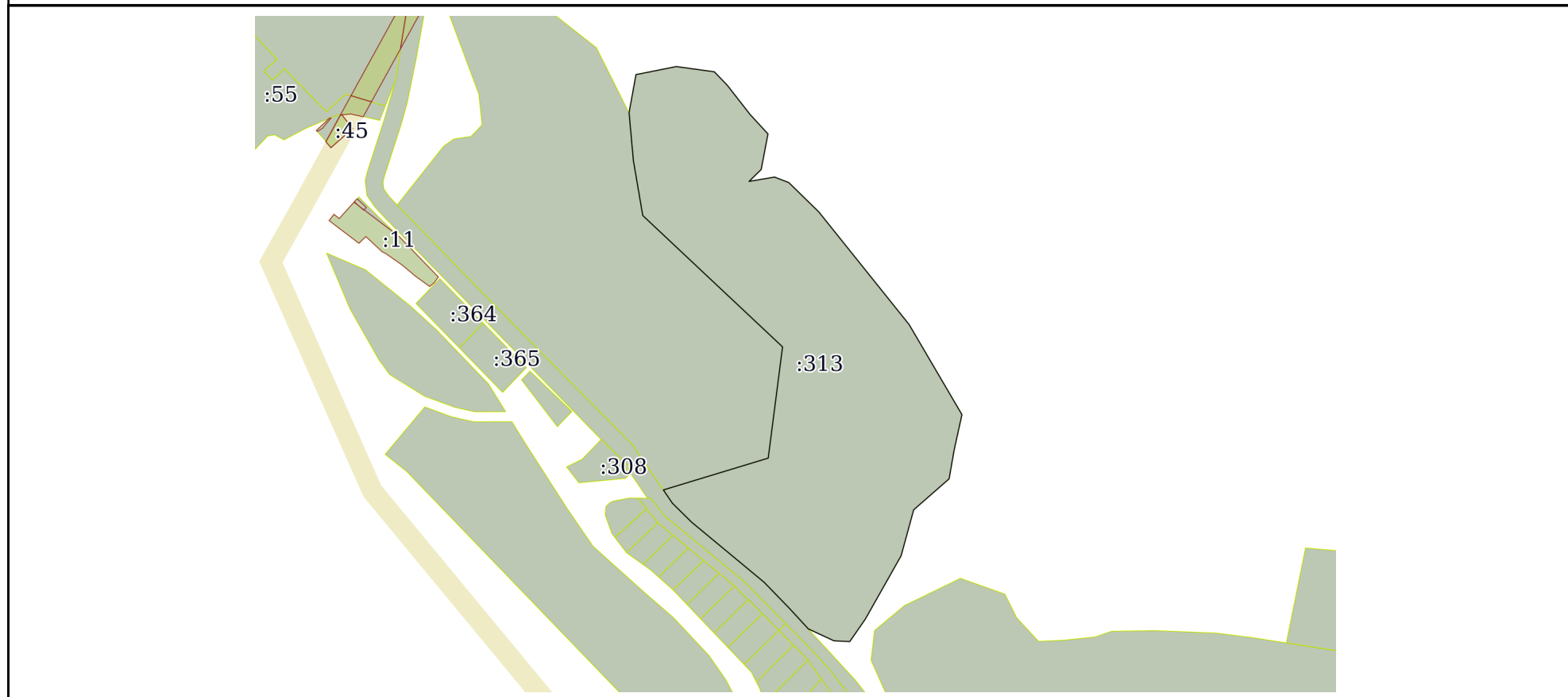


Выписка из Единого государственного реестра недвижимости об объекте недвижимости

Описание местоположения земельного участка

Земельный участок			
вид объекта недвижимости			
Лист № 1 раздела 3	Всего листов раздела 3: 1	Всего разделов: 5	Всего листов выписки: 9
25.08.2023г. № КУВИ-001/2023-194031902			
Кадастровый номер:		47:10:0305001:313	

План (чертеж, схема) земельного участка



Масштаб 1:6000      Условные обозначения:

полное наименование должности	 ДОКУМЕНТ ПОДПИСАН ЭЛЕКТРОННОЙ ПОДПИСЬЮ	инициалы, фамилия
	Сертификат: 00ВВ056В7401СВ38D2В3576АСDС8425108 Владелец: ФЕДЕРАЛЬНАЯ СЛУЖБА ГОСУДАРСТВЕННОЙ РЕГИСТРАЦИИ, КАДАСТРА И КАРТОГРАФИИ Действителен: с 27.06.2023 по 19.09.2024	

## Выписка из Единого государственного реестра недвижимости об объекте недвижимости

## Описание местоположения земельного участка

Земельный участок			
вид объекта недвижимости			
Лист № 1 раздела 3.1	Всего листов раздела 3.1: 2	Всего разделов: 5	Всего листов выписки: 9
25.08.2023г. № КУВИ-001/2023-194031902			
Кадастровый номер:		47:10:0305001:313	

Описание местоположения границ земельного участка							
№ п/п	Номер точки		Дирекционный угол	Горизонтальное проложение, м	Описание закрепления на местности	Кадастровые номера смежных участков	Сведения об адресах правообладателей смежных земельных участков
	начальная	конечная					
1	2	3	4	5	6	7	8
1	1.1.1	1.1.2	73°7.4'	110.95	данные отсутствуют	47:10:0000000:24765(2)	адрес отсутствует
2	1.1.2	1.1.3	7°20.3'	33.43	данные отсутствуют	47:10:0000000:24765(2)	адрес отсутствует
3	1.1.3	1.1.4	7°21.2'	80.09	данные отсутствуют	47:10:0000000:24765(2)	адрес отсутствует
4	1.1.4	1.1.5	313°12.8'	194.2	данные отсутствуют	47:10:0000000:24765(2)	адрес отсутствует
5	1.1.5	1.1.6	350°19.1'	56.37	данные отсутствуют	47:10:0000000:24765(2)	адрес отсутствует
6	1.1.6	1.1.7	354°50.1'	48.77	данные отсутствуют	47:10:0000000:24765(2)	адрес отсутствует
7	1.1.7	1.1.8	10°18.1'	39.14	данные отсутствуют	данные отсутствуют	данные отсутствуют
8	1.1.8	1.1.9	78°41.4'	41.66	данные отсутствуют	данные отсутствуют	данные отсутствуют
9	1.1.9	1.1.10	97°52.3'	38.92	данные отсутствуют	данные отсутствуют	данные отсутствуют
10	1.1.10	1.1.11	136°14.7'	18.87	данные отсутствуют	данные отсутствуют	данные отсутствуют
11	1.1.11	1.1.12	141°59.9'	37.67	данные отсутствуют	данные отсутствуют	данные отсутствуют
12	1.1.12	1.1.13	137°21.7'	26.59	данные отсутствуют	данные отсутствуют	данные отсутствуют
13	1.1.13	1.1.14	190°48.8'	36.67	данные отсутствуют	данные отсутствуют	данные отсутствуют
14	1.1.14	1.1.15	225°33.8'	17.23	данные отсутствуют	данные отсутствуют	данные отсутствуют
15	1.1.15	1.1.16	80°20.0'	26.2	данные отсутствуют	данные отсутствуют	данные отсутствуют
16	1.1.16	1.1.17	111°8.2'	15.5	данные отсутствуют	данные отсутствуют	данные отсутствуют
17	1.1.17	1.1.18	134°21.7'	42.45	данные отсутствуют	данные отсутствуют	данные отсутствуют
18	1.1.18	1.1.19	141°15.8'	146.1	данные отсутствуют	данные отсутствуют	данные отсутствуют
19	1.1.19	1.1.20	149°36.3'	105.78	данные отсутствуют	данные отсутствуют	данные отсутствуют
20	1.1.20	1.1.21	192°27.8'	35.63	данные отсутствуют	данные отсутствуют	данные отсутствуют
21	1.1.21	1.1.22	190°0.8'	30.71	данные отсутствуют	данные отсутствуют	данные отсутствуют
22	1.1.22	1.1.23	228°50.3'	47.63	данные отсутствуют	данные отсутствуют	данные отсутствуют



ДОКУМЕНТ ПОДПИСАН  
ЭЛЕКТРОННОЙ ПОДПИСЬЮ

Сертификат: 00BV056B7401CB38D2B3576ACDC8425108

Владелец: ФЕДЕРАЛЬНАЯ СЛУЖБА ГОСУДАРСТВЕННОЙ

РЕГИСТРАЦИИ, КАДАСТРА И КАРТОГРАФИИ

Действителен: с 27.06.2023 по 19.09.2024

полное наименование должности

инициалы, фамилия

## Земельный участок

вид объекта недвижимости

Лист № 2 раздела 3.1

Всего листов раздела 3.1: 2

Всего разделов: 5

Всего листов выписки: 9

25.08.2023г. № КУВИ-001/2023-194031902

Кадастровый номер:

47:10:0305001:313

1	2	3	4	5	6	7	8
23	1.1.23	1.1.24	195°17.6`	48.19	данные отсутствуют	данные отсутствуют	данные отсутствуют
24	1.1.24	1.1.25	209°27.1`	34.45	данные отсутствуют	данные отсутствуют	данные отсутствуют
25	1.1.25	1.1.26	209°29.4`	39.27	данные отсутствуют	данные отсутствуют	данные отсутствуют
26	1.1.26	1.1.27	214°45.2`	27.63	данные отсутствуют	данные отсутствуют	данные отсутствуют
27	1.1.27	1.1.28	272°40.2`	15.89	данные отсутствуют	данные отсутствуют	данные отсутствуют
28	1.1.28	1.1.29	294°52.0`	28.68	данные отсутствуют	данные отсутствуют	данные отсутствуют
29	1.1.29	1.1.30	317°21.4`	28.21	данные отсутствуют	47:10:0000000:23567	адрес отсутствует
30	1.1.30	1.1.31	315°53.5`	36.81	данные отсутствуют	47:10:0000000:23567	адрес отсутствует
31	1.1.31	1.1.32	309°39.3`	95.57	данные отсутствуют	47:10:0000000:23567	адрес отсутствует
32	1.1.32	1.1.33	314°34.9`	27.13	данные отсутствуют	47:10:0000000:23567	адрес отсутствует
33	1.1.33	1.1.1	325°42.4`	16.33	данные отсутствуют	47:10:0000000:23567	адрес отсутствует



ДОКУМЕНТ ПОДПИСАН  
ЭЛЕКТРОННОЙ ПОДПИСЬЮ

Сертификат: 00ВВ056В7401СВ38D2В3576АСDC8425108

Владелец: ФЕДЕРАЛЬНАЯ СЛУЖБА ГОСУДАРСТВЕННОЙ

РЕГИСТРАЦИИ, КАДАСТРА И КАРТОГРАФИИ

Действителен: с 27.06.2023 по 19.09.2024

полное наименование должности

инициалы, фамилия

## Выписка из Единого государственного реестра недвижимости об объекте недвижимости

## Описание местоположения земельного участка

Земельный участок			
вид объекта недвижимости			
Лист № 1 раздела 3.2	Всего листов раздела 3.2: 2	Всего разделов: 5	Всего листов выписки: 9
25.08.2023г. № КУВИ-001/2023-194031902			
Кадастровый номер:		47:10:0305001:313	

Сведения о характерных точках границы земельного участка				
Система координат МСК-47, зона 2				
Номер точки	Координаты, м		Описание закрепления на местности	Средняя квадратичная погрешность определения координат характерных точек границ земельного участка, м
	X	Y		
1	2	3	4	5
1	446397.42	2322964.57	-	2.5
2	446429.63	2323070.74	-	2.5
3	446462.79	2323075.01	-	2.5
4	446542.22	2323085.26	-	2.5
5	446675.19	2322943.73	-	2.5
6	446730.76	2322934.25	-	2.5
7	446779.33	2322929.86	-	2.5
8	446817.84	2322936.86	-	2.5
9	446826.01	2322977.71	-	2.5
10	446820.68	2323016.26	-	2.5
11	446807.05	2323029.31	-	2.5
12	446777.37	2323052.5	-	2.5
13	446757.81	2323070.51	-	2.5
14	446721.79	2323063.63	-	2.5
15	446709.73	2323051.33	-	2.5
16	446714.13	2323077.16	-	2.5
17	446708.54	2323091.62	-	2.5
18	446678.86	2323121.97	-	2.5
19	446564.9	2323213.39	-	2.5
20	446473.66	2323266.91	-	2.5
21	446438.87	2323259.22	-	2.5
22	446408.63	2323253.88	-	2.5

 ДОКУМЕНТ ПОДПИСАН ЭЛЕКТРОННОЙ ПОДПИСЬЮ Сертификат: 00BV056B7401CB38D2B3576ACDC8425108 Владелец: ФЕДЕРАЛЬНАЯ СЛУЖБА ГОСУДАРСТВЕННОЙ РЕГИСТРАЦИИ, КАДАСТРА И КАРТОГРАФИИ Действителен: с 27.06.2023 по 19.09.2024	инициалы, фамилия
полное наименование должности	

## Земельный участок

вид объекта недвижимости

Лист № 2 раздела 3.2

Всего листов раздела 3.2: 2

Всего разделов: 5

Всего листов выписки: 9

25.08.2023г. № КУВИ-001/2023-194031902

Кадастровый номер:

47:10:0305001:313

1	2	3	4	5
23	446377.28	2323218.02	-	2.5
24	446330.8	2323205.31	-	2.5
25	446300.8	2323188.37	-	2.5
26	446266.62	2323169.04	-	2.5
27	446243.92	2323153.29	-	2.5
28	446244.66	2323137.42	-	2.5
29	446256.72	2323111.4	-	2.5
30	446277.47	2323092.29	-	2.5
31	446303.9	2323066.67	-	2.5
32	446364.89	2322993.09	-	2.5
33	446383.93	2322973.77	-	2.5
1	446397.42	2322964.57	-	2.5



ДОКУМЕНТ ПОДПИСАН  
ЭЛЕКТРОННОЙ ПОДПИСЬЮ

Сертификат: 00ВВ056В7401СВ38D2В3576АСDС8425108

Владелец: ФЕДЕРАЛЬНАЯ СЛУЖБА ГОСУДАРСТВЕННОЙ

РЕГИСТРАЦИИ, КАДАСТРА И КАРТОГРАФИИ

Действителен: с 27.06.2023 по 19.09.2024

полное наименование должности

инициалы, фамилия



ООО «ПОВОЛЖСКИЙ  
АРХЕОЛОГИЧЕСКИЙ ЦЕНТР»

ОГРН 1166451066506, ИНН 6454107316, КПП 645401001

Саратовская область, г. Саратов,

Ул. Садовая 2-я, д. 42/46, кв. 146

Тел.: +7 906 151-555-3

E-mail: archeo\_center@mail.ru

№ 195/8 от 05.08.2023

Государственному эксперту  
аттестованному  
Министерством Культуры РФ  
Соболеву В.Ю

### Уважаемый Владислав Юрьевич!

На основании вашего запроса на предоставление ГПЗУ на объект «Межпоселковый газопровод до дер. Мякинкино - дер. Трусово Волховского района» для проведения историко-культурной экспертизы, сообщаем следующее:

Согласно пункту 10.1 статьи 1 ГрК РФ «Межпоселковый газопровод до дер. Мякинкино - дер. Трусово Волховского района» является линейным объектом.

В соответствии с п.п 5 п. 3 ст 11.3 Земельного кодекса РФ и п.3 ст. 41 Градостроительного кодекса РФ для линейных объектов ГПЗУ не требуется.

Директор  
ООО «ПОВОЛЖСКИЙ  
АРХЕОЛОГИЧЕСКИЙ  
ЦЕНТР»



Е.О. Жемков



ООО «ПОВОЛЖСКИЙ АРХЕОЛОГИЧЕСКИЙ ЦЕНТР»

тел. +7(906)151-55-53 e-mail: archeo\_center@mail.ru

Утверждаю:

Директор

ООО «Поволжский археологический центр»

Жемков Е.О.



## ДОКУМЕНТАЦИЯ,

содержащая результаты исследований

о наличии или отсутствии объектов культурного наследия на территории, предназначенной для проектирования и размещения объекта «Межпоселковый газопровод до д. Мякинкино – д. Трусово Волховского района Ленинградской области», проходящего от д. Трусово до д. Мякинкино Волховского муниципального района Ленинградской области

Археолог

ООО «Поволжский археологический центр»

Бельский С.В.

Саратов, 2023



## АННОТАЦИЯ

В отчете представлены результаты научно-исследовательских работ по археологическому обследованию (разведке) участка территории, предназначенной для проектирования и размещения объекта «Межпоселковый газопровод до д. Мякинкино – д. Трусово Волховского района Ленинградской области», проходящего от дер. Трусово до дер. Мякинкино Волховского муниципального района Ленинградской области. Трасса обследования – узкая полоса длиной 3.64 км и шириной от 18 до 23 м с отдельными уширениями. Работы проводились в августе 2023 г. на основании Открытого листа № 2713-2023 (срок действия 20.07.2023-30.06.2024), выданного на имя к.и.н. С.В. Бельского. В ходе обследования проводился натурный осмотр, фотографическая фиксация и шурфовка. На обследованной территории были заложены 4 разведочных шурфа площадью 1 м<sup>2</sup> каждый.

В результате проведенных изысканий в пределах указанного участка объекты культурного (археологического) наследия не выявлены, местонахождения археологических артефактов отсутствуют, объекты, обладающие признаками объектов культурного наследия не зафиксированы.

## Оглавление

АННОТАЦИЯ.....	1
ВВЕДЕНИЕ.....	3
ОБЩАЯ ФИЗИКО-ГЕОГРАФИЧЕСКАЯ И ИСТОРИКО-КУЛЬТУРНАЯ ХАРАКТЕРИСТИКА РАЙОНА РАБОТ .....	5
КРАТКАЯ ИСТОРИЯ ИЗУЧЕНИЯ РЕГИОНА.....	7
АРХЕОЛОГИЧЕСКИЕ ПАМЯТНИКИ В РАЙОНЕ УЧАСТКА ОБСЛЕДОВАНИЯ.....	9
МЕТОДИКА ИССЛЕДОВАНИЯ .....	10
СОВРЕМЕННОЕ СОСТОЯНИЕ УЧАСТКА ОБСЛЕДОВАНИЯ .....	12
ПОЛЕВОЕ АРХЕОЛОГИЧЕСКОЕ ОБСЛЕДОВАНИЕ.....	13
ЗАКЛЮЧЕНИЕ.....	15
АЛЬБОМ ИЛЛЮСТРАЦИЙ .....	16

## ВВЕДЕНИЕ

В августе 2023 г. были проведены научно-исследовательские работы по археологическому обследованию (разведке) территории, предназначенной для проектирования и размещения объекта «Межпоселковый газопровод до д. Мякинкино – д. Трусово Волховского района Ленинградской области», проходящего от дер. Трусово до дер. Мякинкино Волховского муниципального района Ленинградской области. (илл. 1, 3–5).

Работы велись на основании Открытого листа № 2713-2023 (срок действия 20.07.2023-30.06.2024), выданного на имя к.и.н. С.В. Бельского.

Целью археологического обследования указанного участка являлось выявление на указанном земельном участке объектов культурного (археологического) наследия и объектов, обладающих признаками объектов культурного (археологического) наследия или установление факта их отсутствия в соответствии со ст. 30 и 45.1 ФЗ 73 «Об объектах культурного наследия народов Российской Федерации».

Заказчиком работ являлось ООО «ИПИГАЗ», финансирование осуществлялось по договору на выполнение научно-исследовательских работ № ПИР/2022-339 от 26.01.2023 г.

Методика работ определена Положением о порядке проведения археологических полевых работ и составления научной отчётной документации, утвержденным Бюро Отделения историко-филологических наук РАН, в редакции от 20 июня 2018 г. № 32.

До начала обследования участка были проведены архивно-библиографические изыскания с целью изучения сведений об объектах историко-культурного наследия на территории Волховского района Ленинградской области.

Согласно письмам Комитета по сохранению культурного наследия Ленинградской области от 23.12.2022 г. № 01-09-8820/2022-0-1 и от 25.05.2023 г. № 01-09-2905/2023-0-1 в границах испрашиваемой территории объекты культурного наследия, включенные в Единый государственный реестр объектов культурного наследия (памятников истории и культуры) народов Российской Федерации, выявленные объекты культурного наследия, а также объекты, обладающие признаками объекта культурного наследия (в том числе археологического), отсутствуют. Сведениями об отсутствии на испрашиваемой территории объектов, обладающих признаками объекта археологического наследия, Комитет не располагает.

Испрашиваемая территория находится в непосредственной близости от выявленных объектов культурного наследия «Комплекс усадебных построек в Трусово» и «Парк усадьбы Норейко 3 га» по адресу: Ленинградская область, Волховский район, д. Трусово (акты постановки на учет от 15.03.1988 № 3-3 и от 21.09.1998 № 5/д соответственно).

Цель исследований: определение наличия или отсутствия объектов археологического наследия либо объектов, обладающих признаками объекта археологического наследия, на земельных участках, землях лесного фонда или в границах водных объектов или их частей, подлежащих воздействию земляных, строительных, мелиоративных, хозяйственных и иных работ.

Задачи исследований:

- сплошное археологическое обследование полосы отвода проектируемого газопровода; выявление и обследование объектов археологического наследия (или установление факта их отсутствия);
- определение границ распространения, мощности и хронологии культурных напластований выявленных объектов археологического наследия (в случае их обнаружения);
- составление рекомендаций по охране выявленных объектов археологического наследия (в случае их обнаружения);
- передача сведений об объектах археологического наследия в государственный орган охраны культурного наследия Ленинградской области (в случае обнаружения);
- составление документации, обосновывающей наличие/отсутствие объектов археологического наследия на рассматриваемой территории;
- подготовка технического отчёта.

Археологические работы состояли из следующих этапов:

- 1) Подготовительные камеральные работы;
- 2) Полевые исследования;
- 3) Подготовка научно-технического отчета.

В ходе проведения полевого этапа работ проведено сплошное обследование участка, заложено 4 разведочных археологических шурфа. После фиксации все шурфы были рекультивированы. В трассе обследования объекты культурного (археологического) наследия и объекты, обладающие признаками объектов культурного (археологического) наследия, в ходе обследования не выявлены.

## ОБЩАЯ ФИЗИКО-ГЕОГРАФИЧЕСКАЯ И ИСТОРИКО-КУЛЬТУРНАЯ ХАРАКТЕРИСТИКА РАЙОНА РАБОТ

Центральная часть Ленинградской области в геологическом отношении представляет собой оконечность Восточно-Европейской плиты на стыке с Балтийским кристаллическим щитом, граница между которыми проходит по ложбине, занятой Финским заливом и Карельскому перешейку. Четвертичные покровные отложения, состоящие из моренных суглинков и валунных супесей последнего вюрмского оледенения, составляют в низменных местах холмисто-моренную равнину, осложненную в центральной высотной части региона выходящими на поверхность ордовикскими известняками Ижорского плато. С северо-запада регион омывается водами Финского залива, который с точки зрения палеогеографии является молодым образованием. Как водоем он начал оформляться после отступления с территории Ижорского плато и Карельского перешейка льдов лужской и невской стадии деградации ледника 14,2-13,3 тыс.л.н., когда на месте современного Балтийского моря и Ладожского озера образовалось единое Балтийское ледниковое озеро. Во время формирования краевых моренных образований сальпаусселькя 12,0-11,5 тыс.л.н. большая часть региона была дном медленного регрессировавшего озера, уровень которого достигал отметок 60-80 м, а Финский залив был не заливом, а проливом, соединявшим акватории Балтики и Ладоги. Спуск Балтийского ледникового озера около 10,3 тыс.л.н. и проникновение соленых атлантических вод привели к образованию Иольдиевого моря, уровень которого в целом был немного ниже уровня современного Балтийского моря. Финский залив тогда впервые стал заливом, очертания которого почти соответствовали современным.

Около 9,5 тыс.л.н. в результате осушения и постепенного изостатического поднятия освобожденных из-под ледникового гнета территорий Фенноскандии прекратился основной сток вод через Центральную Швецию и произошла новая изоляция Балтики – стадия пресноводного Анцилового озера. Финский залив вновь на некоторое время превратился в пролив. Трансгрессия в замкнутом водоеме продолжалась ~300 лет и, достигнув апогея около 9,200 тыс.л.н., сменилась 200-летней регрессией, связанной с новым прорывом вод в мировой океан в районе современных Датских проливов. Вслед за наступившей относительной стабилизацией, акватория Балтики опять постепенно стала соленой и примерно с 8,2 тыс.л.н. началась история Литоринового моря, существовавшего на протяжении почти пяти тысяч лет.

С литориновым временем в истории Балтики связано формирование очертаний нынешнего побережья Финского залива, а также большинство стоянок первобытного человека периода каменного века - раннего металла в регионе. По последним данным на берегах Финского залива выделяются несколько фаз осцилляций Литоринового моря: две фазы трансгрессий в промежутке 7,8-5,7 тыс.л.н., из которых первая была максимальной, разделенные фазой небольшой регрессией около ~7 тыс.л.н.; и общая регрессия начиная с 5,7 тыс.л.н.

Ладога становится самостоятельным озером на заключительном этапе истории Анцилового озера, когда уровень воды во всем бассейне Балтийского моря резко упал и возник Хейнйокийский порог (Ветокаллио) на Карельском перешейке ок. 9 800–9 700 л.н. Впоследствии на протяжении тысячелетий уровень воды в северной части Ладоги и в р. Вуоксе оставался приблизительно на отметке 20–21 м над ур. м. В южной части Ладожского озера, где подъем земной коры происходил медленнее, вода поднялась до 16–17 м, затопив обширные прибрежные районы и поселения каменного века, открытые А.А. Иностранцевым при прокладке Новоладожского канала в конце XIX в.

Причиной трансгрессии озера явилось неравномерное поднятие поверхности земли, усилившееся примерно 5 700 л.н. Ускорение подъема совпало с прорывом вод р. Саймы в Ладожское озеро и рождением Вуоксы более 5 000 л.н. (3 700 лет до н.э.). Поскольку поверхность земли в районе Хейнйокийского порога стока поднималась быстрее относительно южных частей Ладоги, вся масса проходящей по вновь образовавшемуся руслу Вуоксы воды хлынула в Ладожское озеро в обход порога Ветокаллио. Уровень озера резко поднялся, достигнув в южной части 16–17 м. Порог стока сместился с северо-западной части озера в юго-западную. Он был прорван ок. 3 300 л.н. (1 350 лет до н.э.) с образованием р. Невы. Основной сток ладожской воды проходил уже не через порог Хейнйоки в Выборгский залив, а через Неву в Финский залив. О масштабах события говорит то обстоятельство, что за короткое время – в несколько лет или десятилетий – уровень воды в озере упал на 12 м. Соответственно, и зеркало озера значительно сократилось, особенно в его южной и восточной пологих частях.

После возникновения Невы ландшафтная ситуация в Приневье приобрела в основном современные очертания. На месте залива Ладоги возникли озера Вуокса и Суванто.

## КРАТКАЯ ИСТОРИЯ ИЗУЧЕНИЯ РЕГИОНА

Берега Волхова были освоены человеком еще с эпохи неолита около 4 тыс. лет назад. Отложения эпохи неолита отделены от культурных напластований эпохи средневековья слоем аллювиальных отложений эпохи трансгрессии Ладожского озера – глиной сине-зеленого цвета. Мощность слоя глины на некоторых участках достигает 1-1,2 м.

Во второй половине VIII в. на территории Нижнего Поволховья проникают славяне, оставившие после себя на двух высоких коренных берегах р. Волхов высокие насыпи – «сопки».

Начиная с IX в. река Волхов являлась частью торгового пути, связывающего регион Балтийского моря с Каспийским и Черным - пути «из варяг в арабы» и «из варяг в греки».

Начиная с этого времени центром Нижнего Поволховья являлось поселение Ладога (современное с. Старая Ладога). Первые свидетельства о существовании здесь поселения относятся по данным дендрохронологии к 753 г. На первом этапе своего существования поселение занимало небольшую площадь на правом берегу р. Ладожка, в северо-западной части современного Земляного городища. Поселение развивалась и росло в течение нескольких столетий. На мысу при впадении р. Ладожки в Волхов в X в. было выстроено небольшое укрепление с каменно-деревянными стенами. В древнейших списках – Повести временных лет Ладога указана как первое место пребывания призванного варяга Рюрика и его дружины. Также Ладога (сканд. Aldeigjuborg) неоднократно упоминается и в скандинавских сагах.

По обоим высоким берегам Волхова, вокруг Ладоги и Любши, располагаются высокие сопковидные насыпи, а в широкой пойме, на противоположном от поселения берегу располагался скандинавский курганный могильник – урочище Плакун.

Любша – еще одно древнее поселение в Нижнем Поволховье, расположенное в 1,5 км от Ладоги ниже по течению, на правом берегу Волхова, в границах современной д. Сельцо-Горка. Некоторые находки и раскопанные на территории Любшанского городища остатки каменных укреплений, дают основание расценивать Любшу как возможную предшественницу Ладоги.

Ладога стабильно растет и развивается на протяжении продолжительного периода, с конца VIII века по конец X в. В X-XI вв. она представляла собой крупным торгово-ремесленный центр. Территория Ладоги и ее округи являлась отдельным княжеским владением и в первой половине XI в. она была передана князем Ярославом Мудрым своей жене – шведской принцессе Ингегерде. Было образовано отдельное Ладожское ярлство, которое просуществовало около 100 лет. В начале XII в. Ладога попадает в орбиту влияния Новгорода и теряет свою самостоятельность.



В XII в. Ладога является важным приграничным пунктом Новгородской республики. О существовании здесь развитого делопроизводства государственного масштаба свидетельствует находка целого комплекса свинцовых печатей домонгольского времени, включая печать XI в. митрополита Леона из г. Лаодикеи. В начале XII в. здесь проводят масштабные ремонтно-строительные работы по перестройке крепостных сооружений и строят пять каменных храмов: церковь Успения Богородицы, церковь Спаса Всемилоствива, церковь Святого Великомученика Георгия, церковь Святого Климента и Никольский собор. Все церкви располагались на левом берегу Волхова, вдоль по течению реки. По подсчетам специалистов территория ладожского посада во второй половине XII в. достигала 14-15 га.

В 1590-х годах в Ладоге проводится большая реставрация каменной крепости, к югу от которой возводятся еще и деревоземляные укрепления - Земляное городище.

В ходе событий Смутного времени в 1611 г. Ладога была захвачена шведами. Она была возвращена под власть московского государства только в 1617 г., после подписания Столбовского мира. На долгое время Ладога становится пограничной крепостью между Швецией и Новгородом.

В 1617 г. после ухода шведов, согласно описи, в городе оставались только две каменные церкви и шесть разоренных немецкими людьми монастырей, упоминаются воеводский двор и 23 двора (посадских людей, дворян и детей боярских). В начале 1630-х гг. после тотального пожара на посаде сохранилось всего 19 дворов. К середине XVII в. в городе насчитывался 31 двор. Сметная роспись Ладоги 1694 г. фиксирует в Ладоге - приграничной крепости, казаков, стрельцов, пушкарей, посадских людей, ямских охотников и причетников.

В результате победоносных войн Петра Первого Ладога оказалась в тылу и появилась необходимость в создании нового центра ближе к берегу Ладожского озера. В 1704 г. в устье р. Волхов Петр I создал судостроительную верфь и основал город Новая Ладога, в который приказал переселить жителей Ладоги (ставшей селом Старая Ладога). Он же спроектировал обводной канал вокруг Ладожского озера, лично в 1719 г. открыл на нем работы. Позднее, в 1861–1866 гг. был прорыт второй канал параллельно первому. По каналам ходили караваны кораблей, перевозящих грузы, но с развитием железнодорожных путей каналы потеряли востребованность.

В начале XX века началось бурное развитие железных дорог, была проложена ветка Санкт-Петербург – Вологда. Через р. Волхов был построен ж/д мост и ж/д станция Званка, сыгравшие важную роль в строительстве ГЭС. В 1918 г. для обеспечения электроэнергией Петрограда было принято решение о перекрытии узкого порожистого участка р. Волхов плотиной и создании первой в стране гидроэлектростанции. В полную мощь Волховская ГЭС заработала с 1926 г. В 1916 году от Званки была проложена железная дорога на Мурманск, и станция стала важным железнодорожным узлом.

## АРХЕОЛОГИЧЕСКИЕ ПАМЯТНИКИ В РАЙОНЕ УЧАСТКА ОБСЛЕДОВАНИЯ

История учета и сохранения отдельных объектов культурного наследия и комплекса исторического, антропогенного и природного ландшафта, насыщенного архитектурными памятниками, по обоим берегам реки Волхов берет свое начало от Постановления Совета Министров РСФСР № 136 от 31.07.1970 г. о присвоении селу Старая Ладога статуса «историческое поселение» и образовании Староладожского краеведческого музея.

Как объект культурного наследия место «Поселение Старая Ладога» (Ленинградская область, Волховский муниципальный район, Староладожское сельское поселение, с. Старая Ладога) первично поставлен на учет как объект культурного наследия регионального значения Распоряжением Правительства Ленинградской области от 30 мая 2014 г. № 245-р.

Границы территории, предмет охраны, требования к осуществлению деятельности и требования к градостроительным регламентам в границах территории объекта культурного наследия регионального значения «Поселение Старая Ладога», Ленинградская область, Волховский район, с. Старая Ладога (Ленинградская область, Волховский муниципальный район, Староладожское сельское поселение, с. Старая Ладога) установлены Приказом Комитета по культуре Ленинградской области № 01-03/18-39 от 15.03.2018 г.

В границы указанной территории включены 34 архитектурных памятника и 48 ОК(А)Н (илл. 2, 3).

Трасса проектируемого объекта «Межпоселковый газопровод до д. Мякинкино – д. Трусово Волховского района Ленинградской области» минимально отстоит от границ территории объекта культурного наследия регионального значения «Поселение Старая Ладога» на 830 м, таким образом при реализации указанного проекта ущерб ОКН «Поселение Старая Ладога» и/или отдельным входящим в его состав ОК(А)Н нанесен быть не может.

## МЕТОДИКА ИССЛЕДОВАНИЯ

Методика работ соответствовала требованиям действующего «Положения о порядке проведения археологических полевых работ и составления научной отчётной документации», утвержденного постановлением Бюро Отделения историко-филологических наук РАН от 20 июня 2018 г. № 32.

Исследования проводились в три этапа.

*Первый* включал в себя формирование схемы маршрута поездок и графика проведения работ, поиск, исследование и анализ архивных (в том числе картографических) и библиографических материалов (включая данные мониторинга и инвентаризации объектов культурного наследия) с целью обобщения информации о наличии известных археологических объектов на обследуемой территории, а также о проведении археологических исследований в ближайшей округе. Кроме того, оценивалась вероятность местонахождения на отдельных участках обследуемой территории не выявленных ранее археологических памятников.

В ходе второго этапа проводились полевые исследования, включавшие в себя пешую разведку, визуальное обследование территории, поиск подъемного материала, шурфовку и зачистку обнажений. С целью выявления памятников археологии было произведено сплошное пешее визуальное обследование полосы отвода проектируемого газопровода и прилегающей к ней территории (в зависимости от ландшафтных условий) с осмотром почвенных обнажений (кряквин, грунтовых дорог, выворотней упавших деревьев, обрывов берегов и т.п.) и поиском подъемного материала (фрагментов костей, керамики, кремневых отщепов и пр.), а также других признаков объектов археологического наследия. На распаханых либо задернованных участках производился сплошной поиск подъемного материала.

Выполнена фотографическая фиксация обследованной территории, сделанная с таким расчетом, чтобы фотоснимки наиболее полно и точно передавали особенности рельефа и общую топографическую ситуацию обследованной местности (*илл. 4-25*). Визуальное обследование территории сопровождалось подробной дневниковой фиксацией участка, его ландшафтных особенностей и имеющихся обнажений.

На задернованных участках, в местах наиболее вероятного местонахождения древних памятников, в соответствии с «Положением...», производилась закладка разведочных шурфов для поиска культурного слоя (*илл. 4, 5, 25-44*). Шурфы имели размеры 1×1 м и были ориентированы по сторонам света. За репер (0) принимался северо-западный угол (дневная поверхность) шурфа. Разборка напластований каждого шурфа производилась вручную,

лопатами, методом горизонтальных зачисток, по пластам толщиной 0,1 м, а в случае выявления четко выраженной горизонтальной стратиграфии, послойно, с фото и графической фиксацией по мере необходимости. Расчистка объектов и пятен, переборка грунта велись при помощи ножей и пикировок. Для выявления структуры плотных поверхностей и удаления грунта в стесненных условиях при расчистке использовались щетки, кисти и совки. С целью дополнительной проверки материк в одном из углов шурфа зондировался при помощи контрольного прокопа. Производилась фотофиксация одной из стенок выбранного шурфа. После завершения фиксации осуществлена рекультивация всех шурфов.

Всего в ходе полевых исследований заложено 4 шурфа (общая площадь – 4 м<sup>2</sup>). Все разведочные шурфы были обозначены на плане разведочного обследования (*илл. 4, 5*), документированы дневниковыми описаниями и фотосъемкой. Местоположение шурфов и точек фотофиксации определялось при помощи приборов глобального позиционирования (система координат Datum WGS 84).

Участок обследован полностью, разведочное обследование не выявило в пределах участка объектов культурного (археологического) наследия, объектов, обладающих признаками объектов культурного наследия и/или отдельных артефактов, возраст которых превышал бы 100 лет, и, таким образом, участок может быть использован для хозяйственного освоения.

## СОВРЕМЕННОЕ СОСТОЯНИЕ УЧАСТКА ОБСЛЕДОВАНИЯ

Участок обследования расположен в северо-западной части Волховского муниципального района Ленинградской области, к северу от г. Волхов.

Он представляет собой узкую полосу длиной около 3.64 км и шириной от 18 до 23 м с отдельными уширениями и технологическими площадками, на которой спроектировано прохождение трассы объекта «Межпоселковый газопровод до д. Мякинкино – д. Трусово Волховского района Ленинградской области».

Местность в районе трассы обследования ровная, плоская. Трасса прохождения проектируемого объекта проложена по старым невозделываемым полям, используемым под покосы, вытянута в общем направлении с северо-запада на юго-восток. Описание трассы обследования в настоящем отчете ведется с северо-запада на юго-восток.

Северная часть участка обследования находится севернее приусадебных участков жителей дер. Трусово. Трасса проходит параллельно автодороге общего пользования 41К-196, северо-восточнее нее, в общем направлении с северо-запада на юго-восток до северо-восточной окраины дер. Мякинкино (*илл. 1, 4, 5*).

Границы участка обследования (прохождения трассы газопровода) на местности не обозначена.

## ПОЛЕВОЕ АРХЕОЛОГИЧЕСКОЕ ОБСЛЕДОВАНИЕ

Рассматриваемый участок обследования – ровный, сухой. В ходе визуального обследования в пределах территории обследования объектов, обладающих признаками объектов культурного наследия, обнаружено не было.

В соответствии с техническим заданием в границах трассы обследования было заложено 4 разведочных шурфа размерами 1х1 м, ориентированные по сторонам света.

В северо-западной части трасса обследования начинается севернее приусадебных участков жителей дер. Трусово (точка фотофиксации<sup>1</sup> 1 – илл. 4-7).

**Шурф № 1** был заложен в северной части участка обследования, на лугу (илл. 4, 5, 26-30).

Географические координаты шурфа 60° 1'41.00" СШ 32°15'8.58" ВД.

В шурфе прослежена следующая стратиграфия:

- дерн и слой пахоты (коричневый суглинок) суммарной мощностью около 25 см; ниже залегал материк – плотный желтый суглинок со следами распашки на поверхности.

Общая глубина шурфа с контрольным прокопом материка составила 50 см.

Артефактов и/или признаков археологического культурного слоя в шурфе не выявлено. После исследования место шурфа было рекультивировано (илл. 30).

Далее трасса проходит по используемым к параллельно автодороге 41К-196 в общем направлении на юго-восток, повторяя изгибы трассы автодороги, пересекая русла двух мелиоративных канав (Ф2-Ф5 – илл. 4, 5, 8-15). В районе точки фотофиксации Ф3 осмотрен участок превращенного в огород поля, на котором подъемный материал или признаки культурного слоя не выявлены.

**Шурф № 2** был заложен в центральной части участка обследования, в 765 м к юго-востоку от шурфа 1, на участке между двумя мелиоративными канавами (илл. 4, 15, 31-35).

Географические координаты шурфа – 60° 1'19.11" СШ 32°15'31.52" ВД.

Прослежена следующая стратиграфия:

дерн и почвенно-растительный слой (слой пахоты, коричневый суглинок) – около 25-30 см.

Ниже прослежен материк – стерильный плотный коричнево-желтый суглинок со следами корней на поверхности.

Общая глубина шурфа с контрольным прокопом материка составила около 60 см.

Артефактов и/или признаков археологического культурного слоя в шурфе не выявлено. После исследования место шурфа было рекультивировано (илл. 35).

<sup>1</sup> Далее в тексте и на картах илл. 4, 5 – Ф.

Далее трасса обследования следует в том же общем направлении на юго-восток, параллельно автодороге (Ф6, Ф7 – илл. 4, 5, 16-19).

**Шурф № 3** был заложен в центральной части участка обследования, в 876 м к юго-востоку от шурфа 2, на лугу (илл. 4, 5, 36-39).

Географические координаты шурфа – 60° 0'53.06" СШ 32°15'53.00" ВД.

Прослежена следующая стратиграфия:

дерн и почвенно-растительный слой (слой пахоты, коричневый суглинок) – около 35 см.

Ниже прослежен материк – стерильный плотный светло-желтый суглинок с пятнами на поверхности.

Общая глубина шурфа с контрольным прокопом материка составила 60 см.

Артефактов и/или признаков археологического культурного слоя в шурфе не выявлено. После исследования место шурфа было рекультивировано (илл. 39).

Далее трасса обследования, продолжая следовать в юго-восточном направлении, отходит от автодороги 41К-196, отклоняется от нее к северу, следуя севернее мелиоративной канавы и примыкающих к ней с севера огородов (илл. 4, 5, 20-23).

**Шурф № 4** был заложен в юго-восточной части участка обследования, в 682 м к юго-востоку от шурфа 3, на лугу, у подножия небольшого холма (Ф8, Ф9 – илл. 4, 5, 40-44).

Географические координаты шурфа – 60° 0'44.29" СШ 32°16'33.09" ВД.

Прослежена следующая стратиграфия:

дерн и почвенно-растительный слой (слой пахоты, коричневый суглинок) – около 40 см.

Ниже прослежен материк – стерильный плотный розовато-желтый суглинок с пятнами на поверхности.

Общая глубина шурфа с контрольным прокопом материка составила 70 см.

Артефактов и/или признаков археологического культурного слоя в шурфе не выявлено. После исследования место шурфа было рекультивировано (илл. 44).

Трасса обследования оканчиваясь уширением, спроектированным в углу, образованном двумя мелиоративными канавами (Ф10 – илл. 4, 5, 24, 25), проложенными в общем направлении с севера на юг и с северо-запада на юго-восток.


## ЗАКЛЮЧЕНИЕ

Полевое археологическое обследование земельного участка, предназначенного для проектирования и размещения объекта «Межпоселковый газопровод до д. Мякинкино – д. Трусово Волховского района Ленинградской области», проходящего от дер. Трусово до дер. Мякинкино Волховского муниципального района Ленинградской области в границах участка объектов культурного (археологического) наследия и объектов, обладающих признаками объектов культурного (археологического) наследия не выявило.

В разведочных археологических шурфах прослежена сходная стратиграфическая картина: под слоем дерна и подстилающим его слоем почвы прослежен материк – археологически стерильный, плотный суглинок без следов человеческой деятельности. Археологической шурфовкой пройдены все послеледниковые отложения, в которых потенциально можно было бы ожидать обнаружения признаков объектов археологического наследия.

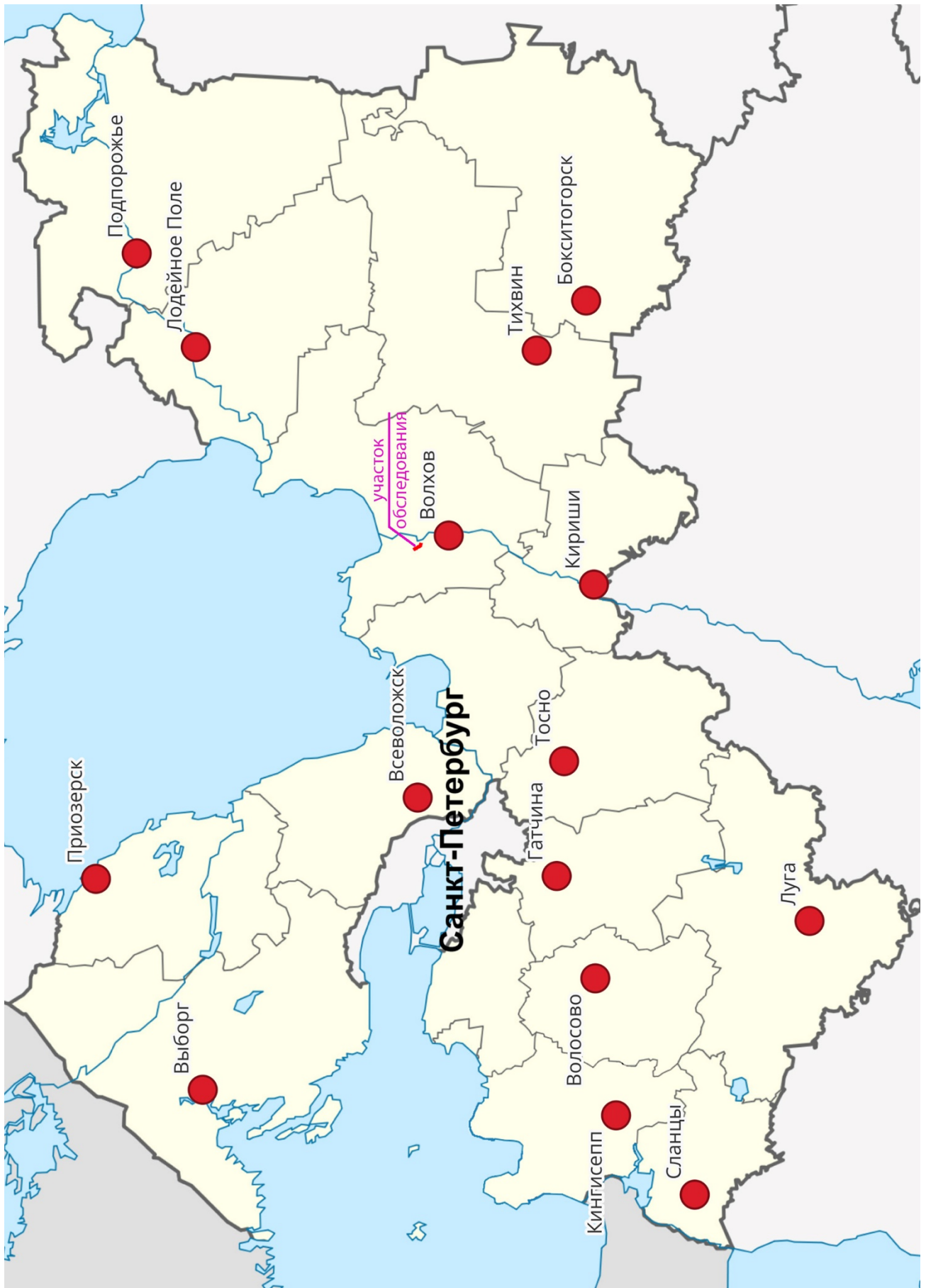
Участок обследован полностью, разведочное обследование на территории земельного участка, предназначенного для проектирования и размещения объекта «Межпоселковый газопровод до д. Мякинкино – д. Трусово Волховского района Ленинградской области» не выявило объектов культурного (археологического) наследия, объектов, обладающих признаками объектов культурного наследия и/или отдельных артефактов, возраст которых превышал бы 100 лет, и, таким образом, участок может быть использован для хозяйственного освоения.

В непосредственной близости от трасы обследования находится территория выявленного объекта культурного наследия «Комплекс усадебных построек в Трусово». В составе проектной документации объекта «Межпоселковый газопровод до д. Мякинкино – д. Трусово Волховского района Ленинградской области» для обеспечения сохранности указанного объекта культурного наследия, заказчику работ необходимо разработать в составе проектной документации раздел об обеспечении сохранности объекта культурного наследия регионального значения «Комплекс усадебных построек в Трусово» или проект обеспечения его сохранности, включающий оценку воздействия проводимых работ на указанный объект культурного наследия.

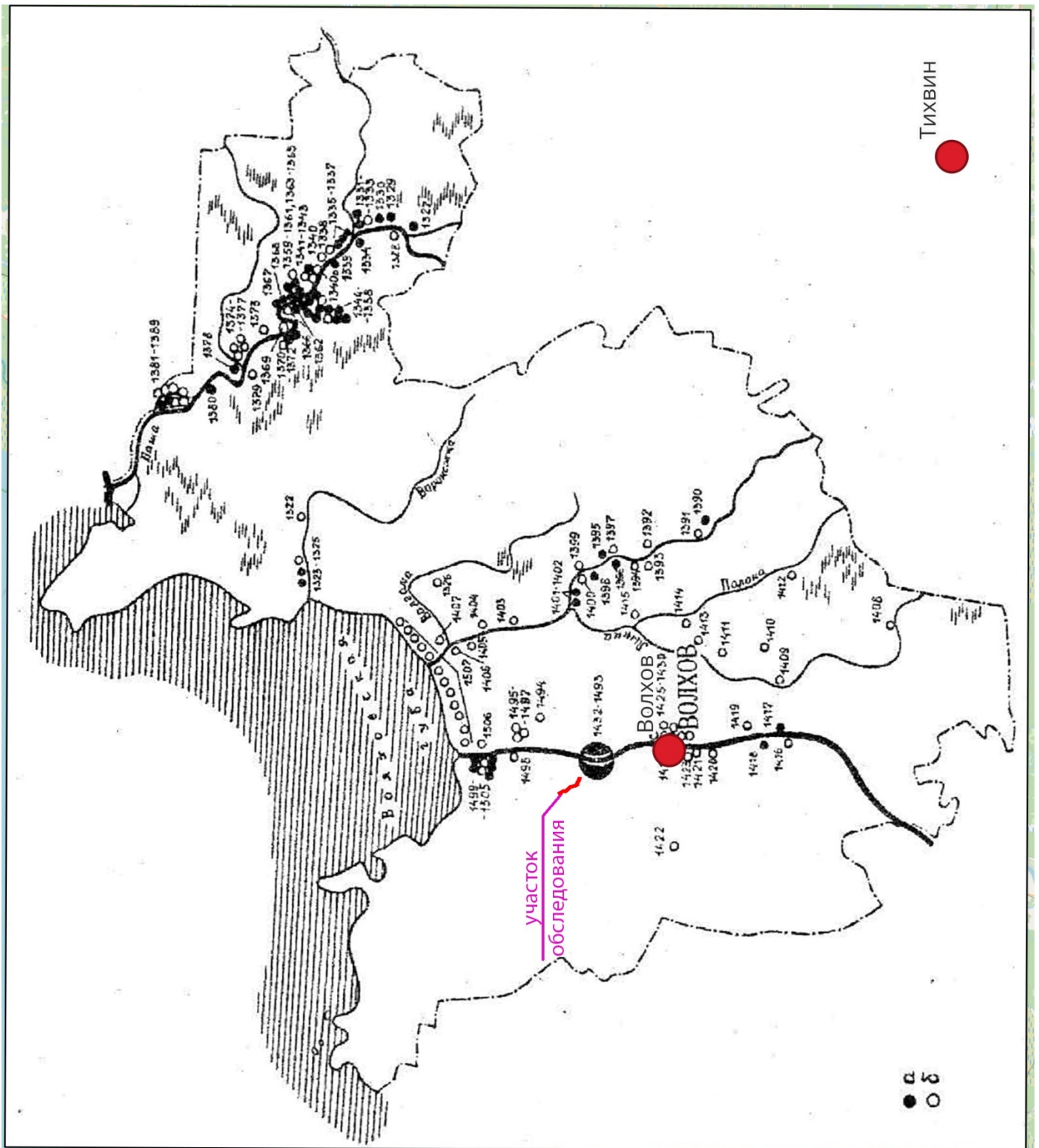
Руководитель работ  к.и.н. С.В. Бельский



## АЛЬБОМ ИЛЛЮСТРАЦИЙ

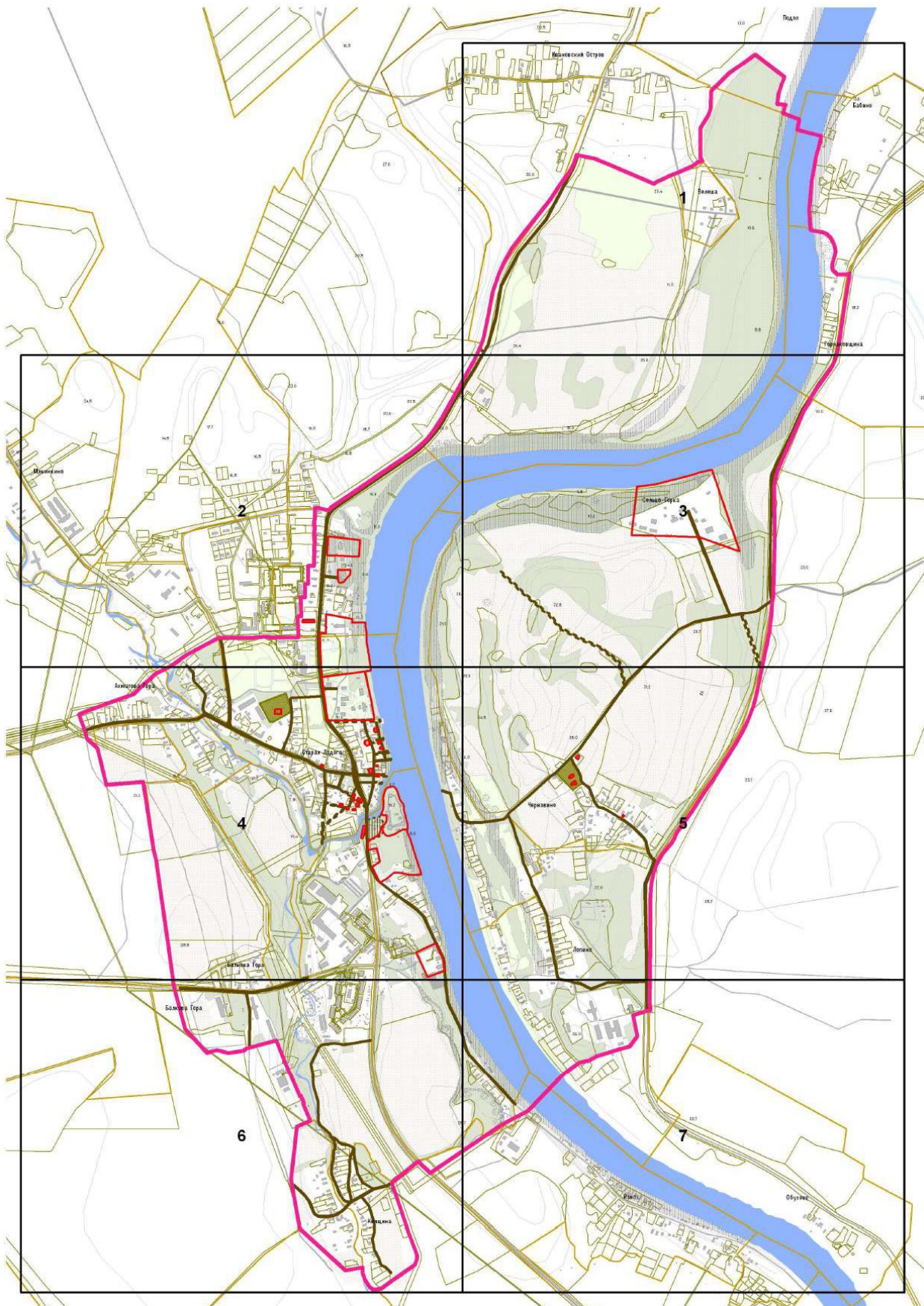


Илл. 1. Карта-схема Ленинградской области с указанием местоположения объекта «Межпоселковый газопровод до д. Мякинкино - д. Трусово Волховского района» (далее – трасса обследования).

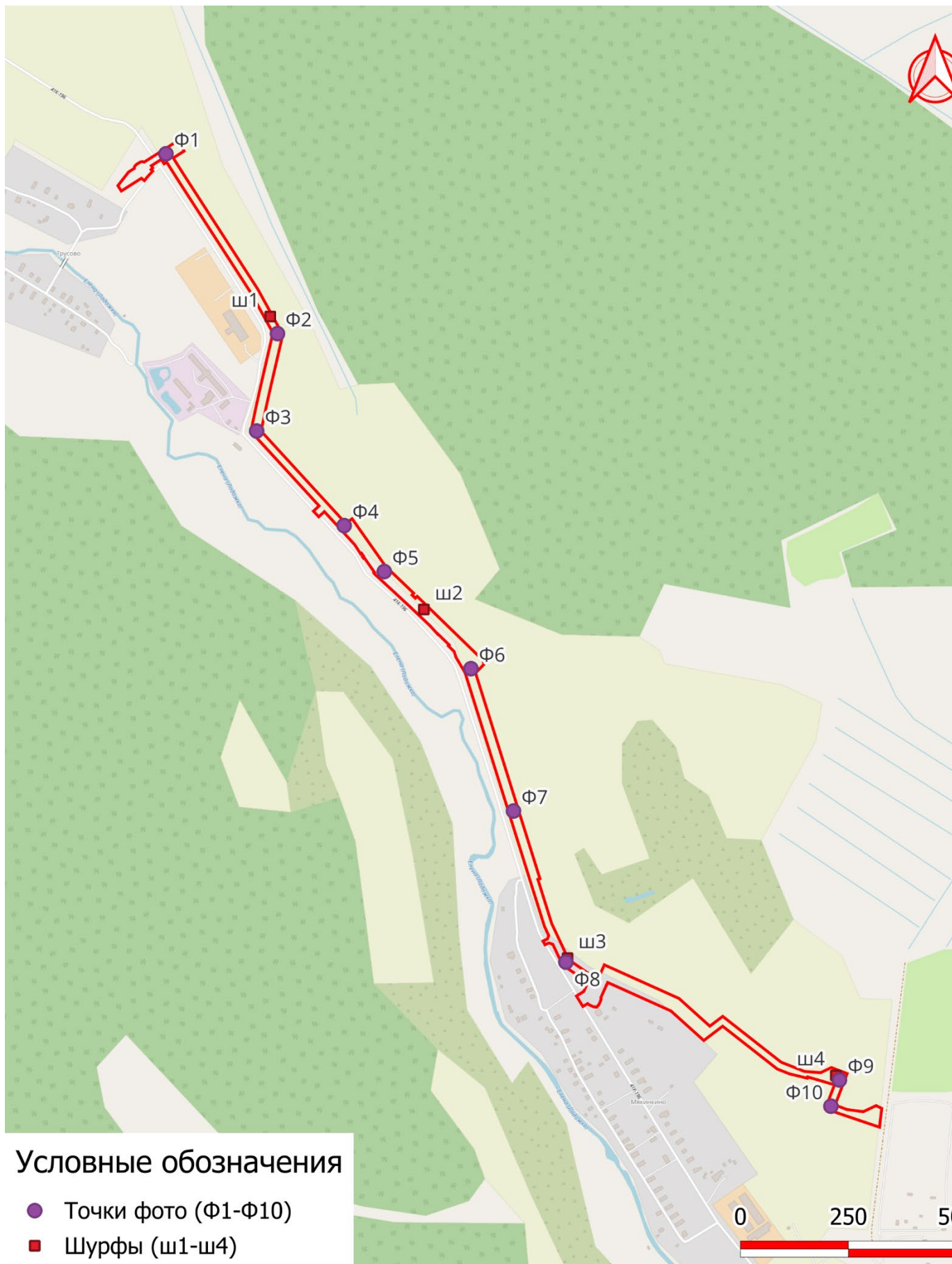


Илл. 2. Карта-схема Волховского района Ленинградской области с указанием мест расположения археологических памятников (по: Лапшин, 1995) и трассы обследования.





Илл. 3. Карта-схема историко-культурного опорного плана ОКН регионального значения Достопримечательное место «Поселение «Старая Ладога»».



Илл. 4. Карта-схема прохождения объекта «Межпоселковый газопровод до д. Мякинкино - д. Трусово Волховского района» с указанием точек фотофиксации и мест закладки разведочных шурфов.





Илл. 5. Фрагмент космоснимка Волховского района Ленинградской Области с наложением прохождения трассы объекта «Межпоселковый газопровод до д. Мякинкино - д. Трусово Волховского района» с указанием точек фотофиксации и мест закладки разведочных шурфов.





Илл. 6. Ленинградская обл., Волховский район. Общий вид участка обследования. Точка съемки Ф1. Вид с СВ.



Илл. 7. Ленинградская обл., Волховский район. Общий вид участка обследования. Точка съемки Ф1. Вид с СЗ.





Илл. 8. Ленинградская обл., Волховский район. Общий вид участка обследования. Точка съемки Ф2. Вид с ЮВ.



Илл. 9. Ленинградская обл., Волховский район. Общий вид участка обследования. Точка съемки Ф2. Вид с СВ.





Илл. 10. Ленинградская обл., Волховский район. Общий вид участка обследования. Точка съемки Ф3. Вид с ЮЗ.



Илл. 11. Ленинградская обл., Волховский район. Общий вид участка обследования. Точка съемки Ф3. Вид с СЗ.





Илл. 12. Ленинградская обл., Волховский район. Общий вид участка обследования. Точка съемки Ф4. Вид с СЗ.



Илл. 13. Ленинградская обл., Волховский район. Общий вид участка обследования. Точка съемки Ф4. Вид с ЮЗ.





Илл. 14. Ленинградская обл., Волховский район. Общий вид участка обследования. Точка съемки Ф5. Вид с ЮВ.



Илл. 15. Ленинградская обл., Волховский район. Общий вид участка обследования. Точка съемки Ф5. Вид с СЗ.





Илл. 16. Ленинградская обл., Волховский район. Общий вид участка обследования. Точка съемки Ф6. Вид с ЮЗ.



Илл. 17. Ленинградская обл., Волховский район. Общий вид участка обследования. Точка съемки Ф6. Вид с СВ.





Илл. 18. Ленинградская обл., Волховский район. Общий вид участка обследования. Точка съемки Ф7. Вид с ЮЗ.



Илл. 19. Ленинградская обл., Волховский район. Общий вид участка обследования. Точка съемки Ф7. Вид с СВ.





Илл. 20. Ленинградская обл., Волховский район. Общий вид участка обследования. Точка съемки Ф8. Вид с ЮВ.



Илл. 21. Ленинградская обл., Волховский район. Общий вид участка обследования. Точка съемки Ф8. Вид с СЗ.





Илл. 22. Ленинградская обл., Волховский район. Общий вид участка обследования. Точка съемки Ф9. Вид с ЮВ.



Илл. 23. Ленинградская обл., Волховский район. Общий вид участка обследования. Точка съемки Ф9. Вид с СВ.





Илл. 24. Ленинградская обл., Волховский район. Общий вид участка обследования. Точка съемки Ф10. Вид с ЮЗ.



Илл. 25. Ленинградская обл., Волховский район. Общий вид участка обследования. Точка съемки Ф10. Вид с СЗ.





Илл. 26. Ленинградская обл., Волховский район. Месторасположение Шурфа 1. До начала работ. Вид с ЮВ.



Илл. 27. Ленинградская обл., Волховский район. Шурф 1. Общий вид с ЮВ.





Илл. 28. Ленинградская обл., Волховский район. Общий вид Шурфа 1 сверху с З.



Илл. 29. Ленинградская обл., Волховский район. Шурф 1. Северный боорт. Вид с Ю.





Илл. 30. Ленинградская обл., Волховский район. Месторасположение Шурфа 1. После рекультивации. Вид с ЮВ.



Илл. 31. Ленинградская обл., Волховский район. Месторасположение Шурфа 2. До начала работ. Вид с Ю.





Илл. 32. Ленинградская обл., Волховский район. Шурф 2. Общий вид с Ю.



Илл. 33. Ленинградская обл., Волховский район. Шурф 2. Вид сверху с 3.





Илл. 34. Ленинградская обл., Волховский район. Шурф 2. С борт. Общий вид с Ю.



Илл. 35. Ленинградская обл., Волховский район. Месторасположение Шурфа 2. После рекультивации. Вид с Ю.





Илл. 36. Ленинградская обл., Волховский район. Месторасположение Шурфа 3. Общий вид с Ю.



Илл. 37. Ленинградская обл., Волховский район. Общий вид Шурфа 1 сверху с 3.





Илл. 38. Ленинградская обл., Волховский район. Шурф 3. Северный борт. Вид с Ю.




Илл. 39. Ленинградская обл., Волховский район. Месторасположение Шурфа 3. После рекультивации. Вид с Ю.





Илл. 40. Ленинградская обл., Волховский район. Месторасположение Шурфа 4. До начала работ. Вид с Ю.



Илл. 41. Ленинградская обл., Волховский район. Шурф 2. Общий вид с Ю.





Илл. 42. Ленинградская обл., Волховский район. Шурф 4. Вид сверху с Ю.



Илл. 43. Ленинградская обл., Волховский район. Шурф 4. С борт. Общий вид с Ю.





Илл. 44. Ленинградская обл., Волховский район. Месторасположение Шурфа 4. После рекультивации. Вид с Ю.





Министерство культуры Российской Федерации

# ОТКРЫТЫЙ ЛИСТ

№ 2713-2023

Настоящий открытый лист выдан:

**Бельскому Станиславу Викторовичу**

**паспорт**

(серия номер паспорта)

на право проведения археологических полевых работ

*в зоне строительства распределительных газопроводов д. Княщина; д. Ахматова Гора; в г. Волхов; межпоселковых газопроводов до д. Мякинкино — д. Трусово; до д. Рязановщина — д. Стар. Силовая — д. Рыбейно — д. Усть-Рыбейно — д. Николаевщина с отводами на д. Новозотовское, д. Папоротно, д. Главная Запань в Волховском районе; до д. Калгановка — д. Раковичи; п. Володарское — д. Конезерье — д. Владычно — д. Заорешье — д. Голубково — д. Югостицы — д. Репьи — д. Наволок с отводами на д. Брод и д. Петровская Горка в Лужском районе; п. Кирпичное — п. Кирилловское; ГРС Ударник — п. Лебяжье — п. Яковлево — п. Горьковское — д. Семашко; п. Барышево — п. Житково — п.ст. Вещево; ГРС «Выборг» — п.ст. Возрождение — пос. Возрождение с отводом на п. Красный Холм; г. Каменногорск — п. Бородинское — п. Михалёво — п. Зайцево с отводом на п. Боровинка и п. Красный Сокол в Выборгском районе; до д. Саркюля; до д. Нарядово; до д. Малая Пустомержа — д. Опстопель в Кингисеппском районе; д. Рюмки — д. Лесопитомник — гп. Новоселье в Ломоносовском районе Ленинградской области; газораспределительных сетей п. Лахденкюля; п. Раутаканас; сеть пгт. Хелюля; с. Хелюля Сортавальского г.п. в Сортавальском районе Республики Карелия.*

(место проведения археологических полевых работ)

На основании открытого листа

**Бельский Станислав Викторович**

(Ф.И.О)

имеет право производить следующие археологические полевые работы:

*археологические разведки с осуществлением локальных земляных работ на указанной территории в целях выявления объектов археологического наследия, уточнения сведений о них и планирования мероприятий по обеспечению их сохранности.*

Передоверие права на проведение археологических полевых работ по данному открытому листу другому лицу запрещается.

Срок действия открытого листа: с 20 июля 2023 г. по 30 июня 2024 г.

Дата принятия решения о предоставлении открытого листа: 20 июля 2023 г.

**Первый заместитель Министра**

(должность)

(подпись)

**С.Г.Обрывалин**

(Ф.И.О.)

Дата 20 июля 2023 г.

М.П.

031776

235