



ФЕДЕРАЛЬНОЕ ГОСУДАРСТВЕННОЕ БЮДЖЕТНОЕ УЧРЕЖДЕНИЕ НАУКИ
ИНСТИТУТ ИСТОРИИ МАТЕРИАЛЬНОЙ КУЛЬТУРЫ
РОССИЙСКОЙ АКАДЕМИИ НАУК (ИИМК РАН)

Дворцовая наб., 18, лит. А, Санкт-Петербург, 191186
тел. +7 (812) 5715092, факс +7 (812) 5716271, Эл. почта: admin@archeo.ru
ОКПО: 02698499, ОГРН: 1027809188527, ИНН: 7825004658, КПП: 784101001

УТВЕРЖДАЮ

Заместитель директора ИИМК РАН
Соловьева Н.Ф.

«03» октября 2023 г.

Акт государственной историко-культурной экспертизы земельного участка, подлежащего воздействию земляных, строительных, мелиоративных и (или) хозяйственных работ, предусмотренных статьей 25 Лесного кодекса Российской Федерации работ по использованию лесов (за исключением работ, указанных в пунктах 3, 4 и 7 части 1 статьи 25 Лесного кодекса Российской Федерации) и иных работ в случае, если федеральный орган охраны объектов культурного наследия и орган охраны объектов культурного наследия субъекта Российской Федерации не имеют данных об отсутствии на указанных землях объектов археологического наследия, включенных в реестр, и выявленных объектов археологического наследия (земельного участка, расположенного по адресу: Ленинградская область, Всеволожский район, уч. Разметелево, с кадастровым номером 47:07:1047002:74)

Заказчик: ООО «МЛД»

г. Санкт-Петербург;
Ленинградская область, Всеволожский район
2023

Акт государственной историко-культурной экспертизы земельного участка, подлежащего воздействию земляных, строительных, мелиоративных и (или) хозяйственных работ, предусмотренных статьей 25 Лесного кодекса Российской Федерации работ по использованию лесов (за исключением работ, указанных в пунктах 3, 4 и 7 части 1 статьи 25 Лесного кодекса Российской Федерации) и иных работ в случае, если федеральный орган охраны объектов культурного наследия и орган охраны объектов культурного наследия субъекта Российской Федерации не имеют данных об отсутствии на указанных землях объектов археологического наследия, включенных в реестр, и выявленных объектов археологического наследия (земельного участка, расположенного по адресу: Ленинградская область, Всеволожский район, уч. Разметелево, с кадастровым номером 47:07:1047002:74)

Настоящий акт государственной историко-культурной экспертизы составлен в соответствии с Положением о государственной историко-культурной экспертизе, утвержденным постановлением Правительства Российской Федерации от 15 июля 2009 г. № 569.

Дата начала проведения экспертизы: «15» августа 2023 г.

Дата окончания экспертизы: «03» октября 2023 г.

Место проведения экспертизы: Ленинградская область, Всеволожский район, уч. Разметелево, с кадастровым номером 47:07:1047002:74

Заказчик экспертизы: ООО «МЛД»

Юридический / Почтовый адрес: 199106, г. Санкт-Петербург, 26-я линия ВО, дом 15, к. 2, литера А, пом. 117Н, каб. 10

ИНН 7811568020 / КПП 780101001

ОГРН 1137847485500

Электронная почта: info@maximum.ru

Контактный телефон: 8 (812) 703-88-38

Сведения об экспертной организации:

Полное наименование	Федеральное государственное бюджетное учреждение науки Институт истории материальной культуры Российской академии наук
Краткое наименование	ИИМК РАН
Организационно-правовая форма	Федеральное государственное бюджетное учреждение науки

Ведомственная принадлежность	Министерство науки и высшего образования Российской Федерации
Адрес	Российская Федерация, 191186, Санкт-Петербург, Дворцовая наб. 18, лит. А
Реквизиты	ИНН 7825004658 КПП 784101001 ОГРН: 1027809188527 ОКПО: 0269849 ОКВЭД 72.20

На основании пп. б) п.7 Положения о государственной историко-культурной экспертизе, утвержденного постановлением Правительства Российской Федерации от 15 июля 2009 г. № 569 (в редакции от 27.04.2017) ИИМК РАН соответствует требованию в части кадрового состава, как юридическое лицо, привлекаемое в качестве эксперта (см. Приложение 9).

Сведения об эксперте:

Фамилия, имя, отчество	Субботин Андрей Викторович
Образование	высшее
Специальность	история
Ученая степень (звание)	кандидат исторических наук
Стаж работы	47 лет
Место работы и должность	ст.н.с. ИИМК РАН
Реквизиты аттестации	Государственный эксперт по проведению историко-культурной экспертизы (приказ Министерства культуры Российской Федерации № 1668 от 11.10.2021 г. «Об утверждении статуса аттестованного эксперта по проведению государственной историко-культурной экспертизы» (п. 26)) Объекты экспертизы: <ul style="list-style-type: none"> - выявленные объекты культурного наследия в целях обоснования целесообразности включения данных объектов в реестр; - документы, обосновывающие включение объектов культурного наследия в реестр; - документы, обосновывающие исключение объектов культурного наследия из реестра; - земли, подлежащие воздействию земляных, строительных, мелиоративных, хозяйственных работ,

	<p>предусмотренных статьей 25 Лесного кодекса Российской Федерации работ по использованию лесов (за исключением работ, указанных в пунктах 3, 4 и 7 части 1 статьи 25 Лесного кодекса Российской Федерации) и иных работ, в случае, если указанные земли расположены в границах территорий, утвержденных в соответствии с пунктом 34.2 пункта 1 статьи 9 Федерального закона;</p> <ul style="list-style-type: none"> - документация или разделы документации, обосновывающие меры по обеспечению сохранности объекта культурного наследия, включенного в реестр, выявленного объекта культурного наследия либо объекта, обладающего признаками объекта культурного наследия, при проведении земляных, мелиоративных, хозяйственных работ, указанных в настоящей статье работ, указанных в статье 30 Федерального закона работ по использованию лесов и иных работ в границах территории объекта культурного наследия либо на земельном участке, непосредственно связанном с земельным участком в границах территории объекта культурного наследия; - документация, за исключением научных отчетов о выполненных археологических полевых работах, содержащая результаты исследований, в соответствии с которыми определяется наличие или отсутствие объектов, обладающих признаками объекта культурного наследия, на земельном участке, подлежащих воздействию земляных, строительных, мелиоративных, хозяйственных работ, указанных в статье 30 Федерального закона работ по использованию лесов и иных работ
--	---

В соответствии с законодательством Российской Федерации эксперт несет ответственность за достоверность сведений, изложенных в заключении экспертизы.

Эксперт Субботин А.В.

Отношения к заказчику

Экспертная организация:

- не участвует в разработке проектной документации на строительство, расширение, реконструкцию, техническое перевооружение, консервацию и ликвидацию, и иное хозяйственное освоение объекта или объектов, в отношении которых проводится экспертиза, или подобной проектной

документации;

- не участвует в проектировании или конструировании, изготовлении, поставке, монтаже, ремонте, покупке, владении, эксплуатации или обслуживании технических устройств, применяемых на объекте или других объектах, в отношении которых проводится экспертиза, или подобных конкурентных технических устройств;
- не участвует в проектировании или конструировании, строительстве, ремонте, покупке, владении, эксплуатации или обслуживании зданий и сооружений на объекте или других объектах, в отношении которых проводится экспертиза, или подобных конкурентных зданий и сооружений;
- не имеет с заказчиком отношений общего владения; не имеет с заказчиком конфликта интересов;
- не подлежит непосредственной отчетности тому же вышестоящему управляющему органу, что и заказчик экспертизы;
- не выполняет функции официального представителя заказчика.

Эксперт:

- не имеет родственных связей с заказчиком (его должностными лицами, работниками);
- не состоит в трудовых отношениях с заказчиком;
- не имеет долговых или иных имущественных обязательств перед заказчиком (его должностным лицом или работником), а также заказчик (его должностное лицо или работник) не имеет долговых или иных имущественных обязательств перед экспертом;
- не владеет ценными бумагами, акциями (долями участия, паями в уставных (складочных) капиталах) заказчика;
- не заинтересован в результатах исследований и решений, вытекающих из заключения экспертизы, с целью получения выгоды в виде денег, ценностей, иного имущества, услуг имущественного характера или имущественных прав для себя или третьих лиц.

Основание проведения государственной историко-культурной экспертизы

1. Федеральный закон от 25.06.2002 № 73-ФЗ «Об объектах культурного наследия (памятниках истории и культуры) народов Российской Федерации».

2. Положение о государственной историко-культурной экспертизе, утвержденное Постановлением Правительства РФ от 15.07.2009 № 569 и последующие дополнения к нему.

3. Договор № 205/08/2023 от 15 августа 2023 года между ИИМК РАН и Заказчиком.

4. Письмо Комитета по сохранению культурного наследия Ленинградской области № 01-17-5056/2023-0-1 от 07.07.2023 г.

Цель и объект экспертизы

Цель экспертизы: определение наличия или отсутствия объектов культурного наследия, включенных в реестр, выявленных объектов культурного наследия, либо объектов, обладающих признаками объекта культурного наследия, на земельном участке, расположенном по адресу: Ленинградская область, Всеволожский район, уч. Разметелево, с кадастровым номером 47:07:1047002:74.

Объект экспертизы: земельный участок, расположенный по адресу: Ленинградская область, Всеволожский район, уч. Разметелево, с кадастровым номером 47:07:1047002:74.

Перечень документов, представленных Заказчиком

- Копия письма Комитета по сохранению культурного наследия Ленинградской области № 01-17-5056/2023-0-1 от 07.07.2023 г.
- Схема расположения земельного участка на кадастровой карте территории.
- Копия градостроительного плана земельного участка № РФ-47-4-04-2-13-2023-0273.
- Копия Выписки из Единого государственного реестра недвижимости об объекте недвижимости № КУВИ-001/2023-114759119 от 19.05.2023 г.

Перечень документов и материалов, привлекаемых при проведении экспертизы, а также использованной для нее специальной, технической и справочной литературы

1. Основы законодательства Российской Федерации о культуре, утв. Верховным Советом РФ 9 октября 1992 г. N 3612-1.
2. Федеральный закон РФ от 25 июня 2002 г. №73-ФЗ "Об объектах культурного наследия (памятниках истории и культуры) народов Российской Федерации".
3. Положение о государственной историко-культурной экспертизе, утв. Постановлением Правительства от 15 июля 2009 г. № 569.
4. Правила выдачи, приостановления и прекращения действия разрешений (открытых листов) на проведение работ по выявлению и изучению объектов

археологического наследия, утвержденные Постановлением Правительства Российской Федерации от 20.02.2014 № 127.

5. Положение о порядке проведения археологических полевых работ и составления научной отчетной документации, утвержденное постановлением Бюро Отделения историко-филологических наук Российской академии наук № 15 от 12 апреля 2023 г.

6. Приказ Министерства культуры Российской Федерации от 1 сентября 2015 г. N 2328 "Об утверждении перечня отдельных сведений об объектах археологического наследия, которые не подлежат опубликованию".

7. Закон Ленинградской области от 25.12.2015 № 140-оз «О государственной охране, сохранении, использовании и популяризации объектов культурного наследия (памятников истории и культуры) народов Российской Федерации, расположенных на территории Ленинградской области».

8. СП 42.13330.2011 Градостроительство. Планировка и застройка городских и сельских поселений. Актуализированная редакция СНиП 2.07.01-89.

9. Положение о едином государственном реестре объектов культурного наследия (памятников истории и культуры) народов Российской Федерации, утвержденное приказом Министерства культуры Российской Федерации от 30.10.2011 № 954.

10. Верещагина И.В. Поселение Хепоярви в южной части Карельского перешейка. // Неолит-энеолит юга и неолит севера Восточной Европы. С.-Петербург. 2003. С. 140-153.

11. Герасимов Д.В., Лисицын С.Н., Тимофеев В.И. Материалы к археологической карте Карельского перешейка (Ленинградская область). Памятники каменного века и периода раннего металла. СПб., 2003.

12. Гурина Н.Н. Древняя история Северо-Запада Европейской части СССР. МИА. № 87. 1961.

13. Динцес Л.А. Неолитическая стоянка в Токсове. Л. 1929.

14. Лапшин В.А. Археологическая карта Ленинградской области. Ч.1. Западные районы. Л., 1990.

15. Лапшин В.А. Археологическая карта Ленинградской области. Ч.2. Восточные и северные районы. Л., 1995.

16. Равдоникас В.И. Памятники эпохи возникновения феодализма в Карелии и Юго-Восточном Приладожье // ИГАИМК. Вып. 94. 1934.

17. Равдоникас В.И. Археологические памятники западной части Карело-Финской ССР // КСИИМК. Вып. VII. 1940.

18. Саарнисто М., Сакса А., Таавитсайнен Ю.П. Древняя Ладога и человек на ее берегах. Ежегодные Российско-Финляндские гуманитарные чтения «Шегрен – академик Императорской Академии наук. К 200-летию со дня рождения». Санкт-

Петербург, 5–7 октября 1993 г. Тезисы докладов. РАН. Санкт-Петербургский научный центр. СПб., 1993. С. 27–29.

19. Сакса А.И. Карельская земля в XII–XIV вв. (по археологическим данным) // Автореферат на соискание ученой степени кандидата исторических наук. Л., 1984. С. 1–20.

20. Сакса А.И. Исследование новых средневековых памятников на Карельском перешейке // Новое в археологии Северо-Запада СССР. Л., 1985. С. 81–84.

Сведения об обстоятельствах, повлиявших на процесс проведения и результаты экспертизы

Обстоятельства, повлиявшие на процесс проведения и результаты экспертизы, отсутствуют.

Сведения о проведенных исследованиях

В процессе государственной историко-культурной экспертизы:

- проведены полевые научно-исследовательские археологические работы (разведки);
- подготовлен отчет о проведении полевых научно-исследовательских археологических работ;
- выполнен анализ действующего законодательства в сфере охраны культурного наследия;
- выполнен анализ документов и материалов, полученных для проведения экспертизы по объекту с формулировкой выводов;
- оформлены результаты государственной историко-культурной экспертизы в виде Акта.

Факты и сведения, выявленные и установленные в результате проведенных исследований

Историко-культурное научное археологическое обследование (разведки) с целью проведения государственной историко-культурной экспертизы земельного участка, расположенного по адресу: Ленинградская область, Всеволожский район, уч. Разметелево, с кадастровым номером 47:07:1047002:74, проводилось в сентябре 2023 г. сотрудниками археологической экспедиции Центра спасательной археологии ИИМК РАН под руководством к.и.н. Соловьевой Натальи Федоровны. Работы осуществлялись на основании договора № 205/08/2023 от 15 августа 2023 года, заключенного между ИИМК РАН и ООО «МЛД» и разрешения Открытого листа

№ 0865-2023, выданного Министерством культуры РФ 03 мая 2023 года на имя к.и.н. Соловьевой Натальи Федоровны на право проведения археологических полевых работ на земельном участке в Бокситогорском, Всеволожском, Выборгском, Гатчинском, Кингисеппском, Ломоносовском, Лужском, Приозерском, Тосненском районах Ленинградской области. Срок действия Открытого листа: с 03 мая 2023 года по 27 марта 2024 года.

Исследования проводились во исполнение требований Федерального закона № 73-ФЗ от 25 июня 2002 года «Об объектах культурного наследия (памятниках истории и культуры) народов Российской Федерации».

Границы участка, подлежащего археологическому обследованию, предоставлены ООО «МЛД». Объемы изыскательских работ определялись исходя из площади земельного участка на основании исходных материалов, представленных Заказчиком работ, с учетом существующих методических рекомендаций. При проведении исследований эксперт опирался на предоставленные ООО «МЛД» документы, сведения и картографические материалы, а также открытые данные, предоставляемые федеральными и региональными органами власти: Публичная кадастровая карта (<http://pkk5.rosreestr.ru>), Геоинформационная система Ленинградской области (<https://fpd.lenobl.ru/>). В документах, представленных Заказчиком для проведения экспертизы, несоответствий не выявлено.

До начала полевых археологических работ ИИМК РАН были выполнены историко-библиографические изыскания и анализ опубликованных данных по территории, расположенной вблизи земельного участка на предмет наличия объектов археологического наследия и археологической изученности территории. Результаты данных исследований представлены в полном научно-техническом отчете (Прил. 3).

Геологическая история исследуемой территории

Геологическое строение территории Санкт-Петербурга обусловлено положением на стыке Балтийского кристаллического щита и Русской плиты. На всей территории развита мощная толща (до 1200–1300 м) верхнепротерозойских и палеозойских осадочных пород, образующая осадочный чехол Русской плиты. Они залегают наклонно, со слабым падением под углом 10 – 20' к юго-востоку и образуют северо-западное крыло гигантской пологой вогнутой складки – Московской синеклизы (впадины).

В палеозое 300–400 миллионов лет назад вся эта территория была покрыта морем. Осадочные отложения того времени – пески, супеси, глины с линзами ила или торфа – покрывают мощной толщей (свыше 200 метров) кристаллический

фундамент, состоящий из гранитов, гнейсов и диабазов. Современный рельеф образовался в результате деятельности ледникового покрова (последнее Валдайское оледенение было 12 тысяч лет назад). После отступления ледника образовалось Литориновое море, уровень которого был на 7–9 м выше современного. 4 тысячи лет назад море отступило, и мели Финского залива превратились в острова. Долина сложена озёрно-ледниковыми и постледниковыми отложениями. Последние 2,5 тысячи лет рельеф почти не менялся.

В четвертичный период территория города неоднократно покрывалась материковыми льдами, деятельность которых сформировала современный рельеф. Рельеф области сформировался в результате длительного взаимодействия внутренних и внешних сил. Историю формирования области условно делят на три этапа:

1 этап – в доледниковое время вследствие неравномерного тектонического поднятия сформировался денудационно–тектонический рельеф;

2 этап – в четвертичное время территория несколько раз покрывалась ледниками, которые неоднократно стаивали;

3 этап – после стаивания последнего ледникового покрова и спуска озерно-ледниковых водоемов (последние 8–9 тысяч лет) развитие рельефа происходило под влиянием эрозионно-аккумулятивной деятельности рек, абразии и аккумуляции озерных и морских водоемов, эоловой деятельности, карстовых процессов и морфообразования. Значительное поднятие северного побережья Ладожского озера вызвало перемещение водных масс к югу и затопление южного побережья этого озера. Результатом такой трансгрессии явилось возникновение реки Невы (4,5 – 5 тыс. лет назад) м.

До основания Санкт-Петербурга значительная часть территории была заболочена и покрыта лесами.

Почти вся территория Санкт-Петербурга расположена на плоской низкой равнине, имеющей множество древних морских террас. Одна из наиболее известных – Литориновая, начинающаяся в районе станции метро «Автово» и протянувшаяся вдоль проспекта Стачек и всего Петергофского шоссе. Называется по названию Литоринового моря, существовавшего на месте современной Балтики около 7,5–4 тысяч лет назад. На территории центральной части города выделены три террасы Литоринового моря, уступами спускающиеся к Финскому заливу. Каждая из террас имела отличия в строении почвенного покрова и его компонентном составе. Исторический центр города расположен на первой, наиболее низкой, Литориновой морской террасе, которая расчленена рукавами реки Невы, образующими с островами обширную дельту. Почвообразование в дельте реки Невы отличалось высокой динамичностью, связанной с гидрологическим режимом реки и периодическими наводнениями. Каждое затопление открывало новую стадию в

развитии почв, определяя специфику процессов синлитогенного почвообразования. В естественном почвенном покрове дельты Невы абсолютно доминировали аллювиальные серогумусовые глеевые почвы. В пределах города террасы сильно изменены человеком, пронизаны улицами с интенсивным движением.

Средняя высота центра города над уровнем моря 5 м. Северные районы имеют высоту от 1 (болота Юнтоловского заказника) до 40 м (Поклонная гора). Южные районы – от 5 до 18 м. И только в южных и кое-где в северных пригородах средняя высота рельефа составляет 50-60 м. Наивысшая точка в границах города находится на Дудергофских высотах и составляет 176 м. Самая низкая сухопутная точка находится в Кронштадте — Доковый бассейн со среднегодовой отметкой уровня воды в 11,4 м ниже нуля Кронштадтского футштока.

В палеозое вся эта территория была покрыта морями. Осадочные отложения того времени – песчаники, пески, глины, известняки — покрывают мощной толщей (свыше 200 метров) кристаллический фундамент, состоящий из гранитов, гнейсов и диабазов. Современный рельеф образовался в результате деятельности ледникового покрова (последнее Валдайское оледенение было 12 тысяч лет назад). После отступления ледника образовалось Литориновое море, уровень которого был на 7–9 м выше современного. 4 тысячи лет назад море отступило и образовалась долина реки Невы. Долина сложена озёрно-ледниковыми и постледниковыми отложениями. Последние 2,5 тысячи лет рельеф почти не менялся.

На наиболее возвышенных местах находились небольшие ареалы аллювиальных почв, в профиле которых заметны признаки альфегумусового процесса и подзолообразования.

В прибрежной зоне в результате деятельности прибоя и русловых процессов реки Невы береговая линия на протяжении тысячелетий постоянно изменялась, появлялись и исчезали мелкие заливы, острова меняли свою форму, увеличивались в размерах.

В краевых, как правило, западных, частях островов процессы абразии берега водами реки Невы и Финского залива препятствовали образованию полноразвитых аллювиальных почв. Здесь формировались слаборазвитые маршевые почвы.

Деревня Разметелево. Анализ картографического материала

Территория Всеволожского района расположена в юго-восточной части Карельского перешейка между городом Санкт-Петербургом и Ладожским озером.

В древности территория района располагалась на Великом водном пути «Из варяг в греки» и сухопутном пути между Русью и Скандинавией.

До XVIII века территория современного Всеволожского района входила в Ореховский уезд Корельской половины Водской пятины, и делилась на Иванской Куиваской, Воздвиженской Корбоселской и Ильинской Телкужской погосты.

С середины XVIII века до 1923 года, территория входила в 3-й и 4-й станы Санкт-Петербургского уезда (западная часть) и 2-й стан Шлиссельбургского уезда (восточная часть), которые в свою очередь делились на Белоостровскую, Вартемякскую, Коркомьякскую, Куйвозовскую, Муринскую, Осинорощенскую, Полюстровскую, Колтушскую, Лемболовскую, Матокскую, Рябовскую и Токсовскую волости.

В 1914 году Санкт-Петербургский уезд был переименован в Петроградский уезд.

Разметелево – деревня в Колтушском городском поселении Всеволожского района Ленинградской области, бывший административный центр Разметелевского сельского поселения.

Территория обследования до недавнего времени находилась в зоне сельскохозяйственных земель, на данный момент окружающие участки активно застраиваются ИЖС. По южному краю населенного пункта проходит трасса «Кола» – одна из самых загруженных на территории Ленинградской области.

Впервые деревня упоминается в 1500 году в Писцовой книге Водской пятины как деревня Размесово в Келтушском погосте.

На карте бывших губерний Иван-Города, Яма, Капорья и Нэтеборга авторства Бергенгейма 1676 года деревня отсутствует, близлежащие населенные пункты находятся на значительном удалении.

Первое картографическое упоминание деревни относится к 1727 году – «Новое начертание Ингерманландии и Выборгской губернии, составленное на основе шведских картографических документов и карты А. Шхонбека, с добавлением новой российской топографической съемки. Карта гравировки Алексея Ростовцева, из "Атласа Всероссийской империи", составленного обер-секретарем Сената И.К. Кириловым».

Деревня **Rosmittala** упоминается в наиболее старых из сохранившихся церковных регистрационных книгах Колтушского лютеранского прихода, начиная с 1745 года.

Как деревня Размителева она обозначена на карте окружности Санкт-Петербурга 1810 года (Семитопографическая карта окружности С.Петербурга и Карельского перешейка).

На 1838 год: «РАЗМИТЕЛЕВА – деревня принадлежит ротмистру Александру Чоглокову, жителей по ревизии 77 м. п., 100 ж. п.». В 1844 году деревня Порошки насчитывала 30 дворов.

На этнографической карте Санкт-Петербургской губернии П. И. Кёппена 1849 года обозначена деревня «Rosmittala», расположенная в ареале расселения савакотов. В пояснительном тексте к этнографической карте указано количество её

жителей на 1848 год: савакотов – 90 м. п., 111 ж. п., финляндских карелов – 33 м. п., 30 ж. п., всего 264 человека.

Согласно подворной переписи 1882 года в деревне проживали 44 семьи, число жителей: 125 м. п., 134 ж. п., все лютеране, разряд крестьян – собственники; а также пришлого населения 17 семей, в них: 30 м. п., 27 ж. п., лютеране: 25 м. п., 21 ж. п.

По данным Материалов по статистике народного хозяйства в Шлиссельбургском уезде 1885 года, 32 крестьянских двора в деревне (или 73 % всех дворов) занимались молочным животноводством, 8 крестьянских дворов (или 18 % всех дворов) выращивали на продажу смородину, малину и яблоки. Согласно Материалам по статистике народного хозяйства Шлиссельбургского уезда на 1889 год, земли в Размителево принадлежали: местному крестьянину М. С. Вазикову – 16 десятин, мещанину И. Я. Виролайне – 5 десятин и местному крестьянину С. Я. Хайми – 20 десятин. В этот период строения деревни находились восточнее, примерно в 500 метрах от границ территории обследования.

В XIX – начале XX века деревня административно относилась к Колтушской волости 2-го стана Шлиссельбургского уезда Санкт-Петербургской губернии.

На картах 1920 и 1925 гг. на месте производства работ также отсутствуют населенные пункты и хозяйственные объекты.

Таким образом, несмотря на то, что в границах проектируемого объекта не известно исторических поселений, данная территория находилась в зоне хозяйственной деятельности человека как минимум с начала XVIII века. Вплоть до начала XX века территория была заболочена, не застроена и, возможно, использовалась как место выпаса скота.

Археологическая изученность района исследования

Участок производства работ находится в центре южной половины Всеволожского района Ленинградской области.

По архивным данным и публикациям выявлен ряд памятников археологии в относительной близости от территории обследования:

1. Стоянка Хепоярви.
2. Стоянка Токсово.
3. Местонахождение Кавголово.
4. Стоянка Курголово 1.
5. Местонахождение Хепо-Ярви.
6. Местонахождение Дубровка-1.

Территориальное соотношение известных памятников археологии относительно исследуемого земельного участка отражено на иллюстрации № 14.

Удаленность известных памятников археологии от территории обследования составляет более 17 км.

Первые данные о памятниках археологии Всеволожского района относятся уже к началу второй четверти 20 века. В 1926 году Л. А. Динцесом и С.Н. Замятниным была открыта и обследована неолитическая стоянка у поселка Токсово (Динцес, 1929; Гурина 1961, с.434 - 438, 532, № 24). Следующие археологические изыскания в районе относятся к 1930 и 1934 гг., когда на той же стоянке Токсово Н.Н. Тихановой и, затем, Г.П. Сосновским произведен сбор находок, коллекции которых поступили в МАЭ (Гурина, 1961, с.438). Второй этап изучения Всеволожского района начался в 70-х гг. 20 в. В 1978 г. археологическая экспедиция Ленинградского дворца пионеров под руководством А.В. Виноградова провела разведочные работы на неолитических памятниках Карельского перешейка с посещением стоянки Токсово (Виноградов, 1978). В том же году И.В. Верещагина производит раскопки неолитической стоянки Хепоярви у озера Хепоярви (Верещагина, 1978). В 1984 г. Ленинградским неолитическим отрядом ЛОИА АН СССР (сейчас ИИМК РАН) под руководством В.И. Тимофеева на территории района открыты четыре памятника каменного века: местонахождения Лемболовское 1-3 и местонахождение Васкелово, где были собраны кварцевые орудия труда и отщепы (Тимофеев, 1984). В 1987 г. экспедицией ЛОИА под руководством А. И. Саксы на территории района открыт первый памятник средневековья – селище у д. Морье (Сакса, 1987). С 2000-х гг. новостроечные и экспертные работы в районе проводили экспедиции ИИМК РАН, СЗАЭ НИИКСИ СПбГУ (руководитель В.Ю. Соболев) и другие учреждения.

Непосредственно на участке обследования известные археологические объекты отсутствуют. Наиболее близкими являются следующие археологические памятники Всеволожского района:

1. Стоянка Хепоярви

Памятник расположен в 3 км к востоку от станции Кавголово, в 0,8 км к востоку от северо-восточной окраины п. Токсово, на северном берегу оз. Хепоярви, на узком мысу на высоте 2-5 м над уровнем воды (Лапшин, 1995; Герасимов, Лисицын, Тимофеев, 2003; Верещагина, 2003). Поселение было открыто в 1978 г. учащимися 94-й школы Выборгского р-на г. Ленинграда во время одного из тематических турпоходов под руководством преподавателя В. М. Соколова, руководителя археологического кружка. О находках каменных орудий и керамики было сообщено в отдел палеолита ИИМК РАН (тогда ЛОИА АН СССР) (Верещагина, 2003). В том же году памятник исследован И.В. Верещагиной. На площади раскопа в 124 кв.м. раскрыты 3 очага, сложенные из камней. Культурный слой – гумусированный бурый песок мощностью до 0.4 м, залегающий на большей части площади непосредственно под дерном. Находки – скребки на отщепах, ножевидные пластины, пилки, резцы, острия, наконечник стрелы, тесло, топорики, отщепы, точильные и шлифовальные плитки, изготовленные, в основном, из кварца,

а также из кремня, сланца, песчаника, кварцита. Керамика представлена культурой сперрингс, нарвского типа и гребенчато-ямочной. Относится к раннему и развитому неолиту.

В изданной в 1995 г. В.А. Лапшиным «Археологической карте Ленинградской области. Часть 2», памятник учтён как «Хепоярви. Стоянка» (Лапшин, 1995, с. 174, № 1662).

2. Стоянка Токсово

Памятник открыт в 1926 году сотрудниками ГАИМК Л.А. Динцесом и С.Н. Замятниным. На двух песчаных отмелях южного берега Кавголового озера, протяженностью 13 метров, ими были собраны материалы неолитического времени. Находки состояли из мелких отщепов и осколков кремня и гранита, куски побывавших в огне валунов (вероятно, очажных) и более 200 фрагментов ямочно-гребенчатой керамики (Динцес, 1929). В 1930 и 1934 гг., Н.Н. Тихановой и, затем, Г.П. Сосновским также произведен поверхностный сбор находок, коллекции которых поступили в МАЭ (Гурина, 1961, с.438). В 1978 г. на стоянке сбор подъемного материала произведен археологической экспедицией Ленинградского дворца пионеров под руководством А.В. Виноградова (Виноградов, 1978). Разведками было установлено, что культурный слой, уходящий в озеро, сильно размывается, находки переотложены. Раскопки на памятнике не производились. Из всей коллекции артефактов стоянки наиболее выразительными являются обломок кремневого наконечника стрелы, кремневый нуклеус, скребки, резцы и 2 куса шлифовальных плит. Стоянка фиксируется по подъемному материалу, собранному в прибрежной полосе шириной около 3 м на расстоянии 0,1 км к западу от ручья, вытекающего из озера и впадающего в р.Охта (Лапшин, 1995, с. 174-175).

В изданной в 1995 г. В.А. Лапшиным «Археологической карте Ленинградской области. Часть 2», памятник учтён как «Токсово. Стоянка» (Лапшин, 1995, с. 174, № 1663).

3. Местонахождение Кавголово

Памятник расположен на восточном берегу Кавголового озера на уровне воды. Первые сборы подъемного материала произвел краевед В.М. Соколов в 1960-х гг. (Герасимов, Лисицын, Тимофеев, 2003, с. 8). В 1984 г. сотрудником ЛОИА (сейчас ИИМК РАН) В.И. Тимофеевым «на северном» (?) «берегу Кавголового озера, близ железнодорожной станции, в северной части пляжа, на уровне уреза воды» найдены разрозненные находки кварцевых орудий, в том числе кварцевый скребок на отщепе, «скребок кольского типа», массивный отщеп кварца (Тимофеев, 1984, л. 32) Датируется неолитом-ранним металлом.

4. Стоянка Курголово 1

Памятник выявлен в 2008 г. С.Н. Лисицыным в рамках археологической экспертизы землеотвода под строительство многофункционального спортивного

комплекса «Токсово» между озерами Хепоярви и Курголовское севернее поселка Токсово, проводимой ЗАО «ЭНОТ» (Лисицын, 2008). У парковочной стоянки, был осмотрен склон террасы (высотой 70-75 м над уровнем моря), подрезанный дорогой. В осыпи склона были найдены фрагменты керамики и кальцинированные кости. Проведенная здесь зачистка показала следующую стратиграфию: под слоем дерна и подзола, мощностью 5-10 см залегает слой интенсивно-красного песка толщиной около 20 см, который подстиляется светло-желтым песком. Находки были приурочены к слою красного песка. Распространение этого слоя было прослежено около 100 м по направлению к озеру и на 20-30 м к северу от грунтовой дороги. В сторону озера распространение слоя обрывается на краю срезанной бульдозером парковочной площадки, очевидно, уничтожившей основную площадь древнего поселения. Обнаруженные фрагменты керамики относятся к периоду позднего неолита (2500-1500 лет до н.э.). На вершине холма были заложены рекогносцировочные шурфы. Культурный слой в них не зафиксирован. Памятнику было присвоено название стоянка Курголово-1.

В 2009 г. С.Н. Лисицыным и Д.В. Герасимовым были уточнены границы поселения и площадь археологического вскрытия памятника, составившая 250 кв. м. В том же году ЗАО «ЭНОТ» были разработаны меры по сохранению памятника («ЭНОТ», 2009).

5. Местонахождение Дубровка-1

Выявлено в 2015 г. А.Ю. Городиловым на мысе, образованном при слиянии рек Невы и Дубровки, на территории МЖК «Новая Дубровка» (Ленинградская область, Всеволожский район, г. п. Дубровка). Датировка: VI – III тыс. до н. э. Культурный слой состоит из напластований мощностью до 0,50 м, сложенных супесчаными грунтами, содержащими золу, уголь, фрагменты предметов материальной культуры указанного времени.

Таким образом, на основании анализа картографического материала, архивных и литературных источников, были сделаны следующие выводы:

- В ходе архивно-библиографических исследований установлено, что непосредственно на территории исследуемого участка объекты археологического наследия ранее не фиксировались.
- Регион проведения работ осваивался человеком с периода позднего Средневековья.
- Непосредственно у границ участка производства работ не известно значимых населенных пунктов и хозяйственных объектов.
- Территория производства работ была подтоплена (заболочена) вплоть до второй половины XX века, хозяйственное освоение начинается только в конце XX века.

- Известные памятники археологии находятся на значительном удалении (более 17 км) и не попадают в зону проектируемого объекта.

Полевые археологические исследования проводились в соответствии с методическими указаниями и требованиями «Положения о порядке проведения археологических полевых работ и составления научной отчетной документации», утвержденного постановлением Бюро Отделения историко-филологических наук Российской академии наук № 15 от 12 апреля 2023 г.

В рамках работ по проведению научного обследования (археологическая разведка) земельного участка, расположенного по адресу: Ленинградская область, Всеволожский район, уч. Разметелево, с кадастровым номером 47:07:1047002:74, проводилось визуальное обследование объекта и закладка археологических шурфов.

Натурные полевые исследования проводились в виде осуществления пеших маршрутов на территории земельного участка. Вся исследуемая площадь была разбита на неравные квадраты со сторонами не более 20 метров и пройдена пешими маршрутами по линии сетки квадратов. В ходе проведения обследования проводилась фотофиксация территории.

При прохождении маршрутов с целью обнаружения выходов культурного слоя и артефактов осматривались встречающиеся обнажения грунта естественного и антропогенного происхождения. На перспективных для обнаружения памятников археологии участках производилась закладка шурфов, ориентированного по сторонам света, направленного на поиск культурного слоя и древних артефактов. Количество и место расположения шурфов было обусловлено геоморфологическим состоянием местности и степенью освоенности обследуемой территории, и определялось с таким расчетом, чтобы обеспечить полное выявление и определение границ всех объектов археологического наследия, попадающих в пределы обследуемых земельных участков, с учетом существующих методических рекомендаций 1 шурф на 1 га (при обследовании площадных земельных участков). Шурфы закладывались на перспективных для обнаружения памятников археологии местах, исключая хозяйственно-освоенные участки трассы. В ходе работ были заложены 2 разведывательных шурфа размерами 2х2 м общей площадью 8 кв. м. Разборка грунта в процессе шурфовки производилась вручную по стратиграфическим слоям с разнородными культурными прослойками и соответствующим им общим планиграфическим горизонтам фиксации. Для выявления структуры плотных поверхностей и удаления грунта в стесненных условиях при расчистке использовались щетки, кисти и совки. Глубина шурфа включала всю толщу напластований, осуществлялась контрольная прокопка верхней части археологически стерильного слоя, подстилающего почвенный горизонт (материка). Все разведочные шурфы, документировались, в том числе

фотографически, и фиксировались дневниковыми записями. Для картирования рекогносцировочных шурфов, выявленных объектов и общевидовых фотографий ландшафтной ситуации использованы имеющиеся в распоряжении экспедиции растровые карты масштаба 1:50000 и 1:100000 в формате JPG, а также топографический план масштаба 1:500 в формате DWG, предоставленный заказчиком. Привязка шурфов и зачисток на участках землеотводов к системе мировых координат произведена с помощью портативных приборов глобального позиционирования Garmin GPSMAP CSx 60. Географические координаты (широта, долгота), определенные в зависимости от внешних условий приема с точностью 5-20 м с помощью встроенных в геоинформационную систему QGIS программных алгоритмов переведены в местную систему координат МСК-47 зона 2 (Ленинградская область). Основные этапы работ фиксировались с помощью цифровой фотокамеры Sony с разрешением не менее 12 Мрх. Для указания масштаба и ориентации по сторонам света при фотографировании использовался набор телескопических реек длиной 4 м с сантиметровыми делениями, двухцветная стрелка «север». Все высотные отметки на планах и разрезах представлены в Балтийской системе высот (далее БС). После окончания разведочных работ все шурфы рекультивировались, что подтверждается фотографически.

Участок обследования расположен во Всеволожском районе Ленинградской области в юго-западной части.

Общая площадь участка – 2,2 Га. Территория полностью входит в границы участка с кадастровым номером 47:07:1047002:74.

Участок Г-образной формы, максимальная протяженность с запада на восток – 150 метров, с северо-запада на юго-восток – 250 метров.

Вдоль северного и восточного края, а также по территории проходят мелиоративные каналы. Согласно сводному плану сетей, предоставленному заказчиком производства работ, в границах территории обследования отсутствуют действующие подземные и воздушные коммуникации.

На момент проведения работ строительные и земляные работы на участке не ведутся, капитальные строения и сооружения отсутствуют. Территория не огорожена. Высотные отметки участка варьируются в пределах от 29,0 м (уровень уреза воды в мелиоративных каналах) до 34,0 м БС с повышением в южном и восточном направлениях.

Водные объекты на территории участка изысканий отсутствуют.

С точки зрения почвенно-растительных условий на исследуемой территории преобладают слабо- и среднеподзолистые почвы, болотные и торфяные. Основными процессами почвообразования района работ являются подзолообразование и заболачивание.

В ходе производства визуального обследования участок был пройден пешими маршрутами с целью поиска подъемного материала, объектов, обладающих признаками археологического объекта культурного наследия.

В ходе визуального обследования проводилась фотофиксация современного состояния территории.

При визуальном осмотре участка зафиксировано следующее состояние местности:

- почвы на исследуемом участке болотистые, подтопленные на момент производства обследования, фиксируются значительные антропогенные воздействия на рельеф, связанные со снятием и перемещением грунта при устройстве мелиоративных канав, при этом часть канав заполнена водой, а часть – сухая;

- по территории проходят временные дороги с грунтовым покрытием с отвалами грунта и мелиоративными канавами по обочинам – вдоль северной и восточной границ участка;

- растительность представлена сорными и луговыми травами, редкими кустарниками, отдельные участки покрыты лиственным лесом с густым подлеском, сформированный дерновый слой характерен для подтопляемых территорий Ленинградской области;

- значительные участки территории подтоплены;

- по всей площади фиксируются отвалы современного бытового и строительного мусора.

Осмотр многочисленных обнажений грунта позволил определить геологическую структуру исследуемой территории – характер и глубину залеганию подстилающих материковых отложений. Кроме того, осмотр обнажений позволил по всей территории до начала шурфовки произвести визуальный поиск подъемного материала, следов наличия значимого культурного слоя и объектов, обладающих признаками объекта археологического культурного наследия.

По результатам визуального обследования территории были выбраны места для закладки археологических шурфов – на удалении от мелиоративных канав на участках, свободных от растительности, без видимых следов современного антропогенного воздействия, которые могли ранее использоваться для размещения хозяйственных объектов или в целях сельского хозяйства.

Характер культурных напластований, зафиксированный в шурфах, и при осмотре обнажений грунта, указывает на то, что территория ранее хозяйственно не осваивалась, следов ведения сельского хозяйства не зафиксировано. При этом почвенный слой в шурфе № 1 носит следы антропогенного воздействия – можно, предположить, что он был перемешан с материковыми отложениями несколько десятилетий назад при мелиоративных работах.

Шурф № 1

Шурф 1 заложен в центральной части территории обследования в 100 метрах к юго-востоку от северо-западного угла участка.

Размеры – 2х2 м, площадь – 4 кв. м.

Место закладки шурфа представляет собой открытую поляну, поросшую высокой луговой травой. Отметка дневной поверхности центра шурфа до начала работ – 31,1 м БС.

Стратиграфия шурфа (по северной стенке):

1. Дерн – до 5 см.
2. Темно-коричневая гумусированная супесь с линзами материковой супеси – до 45 см.
3. Материк – светло-желто-серая супесь – зафиксирован на глубине 45-50 см от уровня дневной поверхности.

Общая глубина исследований – 50 см.

В ходе работ в заполнении шурфа археологические артефакты и признаки наличия культурного слоя не зафиксированы. После окончания работ шурф был рекультивирован до уровня дневной поверхности на момент начала работ.

Шурф № 2

Шурф 2 заложен в центральной части территории обследования в 35 метрах к юго-востоку от шурфа 1.

Размеры – 2х2 м, площадь – 4 кв. м.

Место закладки шурфа представляет собой открытую поляну, поросшую высокой луговой травой. Отметка дневной поверхности центра шурфа до начала работ – 32,5 м БС.

Стратиграфия шурфа (по северной стенке):

1. Дерн – до 5 см.
2. Темно-коричневая гумусированная супесь – до 40 см.
3. Материк – увлажненный плотный мелкозернистый песок ржавого цвета – зафиксирован на глубине 45 см от уровня дневной поверхности. Материковые отложения прокопаны по всей площади шурфа на 10 см. Дополнительно, для уточнения характера геологических отложений в северо-восточном углу шурфа был выполнен контрольный прокоп на глубину 30 см – до слоя плотной серой супеси, аналогичной зафиксированной в шурфе 1.

Общая глубина исследований – 85 см.

В ходе работ в заполнении шурфа археологические артефакты и признаки наличия культурного слоя не зафиксированы. После окончания работ шурф был рекультивирован до уровня дневной поверхности на момент начала работ.

В результате проведенного археологического обследования земельного участка, расположенного по адресу: Ленинградская область, Всеволожский район, уч. Разметелево, с кадастровым номером 47:07:1047002:74 зафиксировано отсутствие остатков наземных древних сооружений, артефактов, имеющих историко-культурную ценность, культурного слоя или иных следов пребывания здесь человека в древности, которые можно было бы отнести к объектам археологического наследия. Результаты проведенных в рамках государственной историко-культурной экспертизы археологических полевых работ отражены в полном научно-техническом отчете (Прил. 3).

Обоснования вывода экспертизы

1. В соответствии с заключением уполномоченного органа охраны объектов культурного наследия (письмо Комитета по сохранению культурного наследия Ленинградской области № 01-17-5056/2023-0-1 от 07.07.2023 г.) в границах Участка изысканий **отсутствуют** объекты культурного наследия, включенные в реестр, выявленные объекты культурного наследия, включенные в Перечень выявленных объектов культурного наследия, расположенных на территории Ленинградской области. Сведениями об отсутствии в границах Участка изысканий объектов археологического наследия и объектов, обладающих признаками объекта археологического наследия, комитет по сохранению культурного наследия Ленинградской области **не располагает**.

Участок изысканий расположен вне границ защитных зон, вне границ территорий объектов культурного наследия, включенных в реестр, выявленных объектов культурного наследия, вне границ зон охраны объектов культурного наследия, включенных в реестр, вне границ территорий исторических поселений.

Участок изысканий не относится к землям историко-культурного назначения, правовой режим которых регулируется земельным законодательством Российской Федерации и Федеральным законом от 25.06.2002 № 73-ФЗ «Об объектах культурного наследия (памятниках истории и культуры) народов Российской Федерации».

Сведения о проведенных историко-культурных исследованиях в отношении Участка изысканий **отсутствуют**.

2. Согласно проведенным историко-архивным исследованиям на территории земельного участка, расположенного по адресу: Ленинградская область, Всеволожский район, уч. Разметелево, с кадастровым номером 47:07:1047002:74, объекты, которые можно было бы отнести к объектам археологического наследия, **отсутствуют**.

3. В соответствии со статьей 45-1 Федерального закона от 25.06.2002 г. № 73-ФЗ «Об объектах культурного наследия (памятниках истории и культуры) народов

Российской Федерации» на территории земельного участка, расположенного по адресу: Ленинградская область, Всеволожский район, уч. Разметелево, с кадастровым номером 47:07:1047002:74 проведены археологические полевые работы в форме археологической разведки. Работы выполнены в соответствии с методическими указаниями и требованиями «Положения о порядке проведения археологических полевых работ и составления научной отчетной документации», утвержденного постановлением Бюро Отделения историко-филологических наук Российской академии наук № 15 от 12 апреля 2023 г. и иных нормативно-правовых актов в сфере охраны объектов культурного наследия и хорошо документированы. Результаты обследования отражены в полном научно-техническом отчете. В ходе проведенных в рамках государственной историко-культурной экспертизы археологических полевых работ объектов археологического наследия **не обнаружено.**

4. Представленные материалы исчерпывающие и доказывают археологическую изученность земельного участка, расположенного по адресу: Ленинградская область, Всеволожский район, уч. Разметелево, с кадастровым номером 47:07:1047002:74.

Вывод экспертизы

Экспертом сделан вывод о возможности (положительное заключение) проведения земляных, строительных, мелиоративных и (или) хозяйственных работ, предусмотренных статьей 25 Лесного кодекса Российской Федерации работ по использованию лесов и иных работ на земельном участке, расположенном по адресу: Ленинградская область, Всеволожский район, уч. Разметелево, с кадастровым номером 47:07:1047002:74 в связи с отсутствием выявленных объектов археологического наследия на указанном земельном участке, подлежащем воздействию земляных, строительных, мелиоративных и (или) хозяйственных работ, предусмотренных статьей 25 Лесного кодекса Российской Федерации работ по использованию лесов и иных работ.

Перечень приложений к экспертизе:

Приложение 1 Копия Технического задания к договору № 205/08/2023 от 15 августа 2023 года.

Приложение 2 Копия письма Комитета по сохранению культурного наследия Ленинградской области № 01-17-5056/2023-0-1 от 07.07.2023 г.

Приложение 3 Копия Полного научно-технического отчета о выполнении научно-исследовательских археологических работ в виде историко-культурного научного археологического обследования (разведки) с целью проведения государственной историко-культурной экспертизы земельного участка, расположенного по адресу: Ленинградская область, Всеволожский район, уч. Разметелево, с кадастровым номером 47:07:1047002:74, выполненного Центром спасательной археологии ИИМК РАН.

Приложение 4 Схема расположения земельного участка на кадастровой карте территории.

Приложение 5 Копия градостроительного плана земельного участка № РФ-47-4-04-2-13-2023-0273.

Приложение 6 Копия Выписки из Единого государственного реестра недвижимости об объекте недвижимости № КУВИ-001/2023-114759119 от 19.05.2023 г.

Приложение 7 Копия справки № 14102/33 – 125.5-20 от 03.10.2023 г.

Приложение 8 Копия доверенности № 14102/33-161.5-5 от 09 января 2023 г.

Приложение 9 Сведения об экспертах.

Приложение 10 Выдержки из приказа № 997 от 17.07.2019 г. «Об утверждении статуса аттестованного эксперта по проведению государственной историко-культурной экспертизы».

Приложение 11 Выдержки из приказа № 1537 от 17.09.2021 г. «Об утверждении статуса аттестованного эксперта по проведению государственной историко-культурной экспертизы».

Приложение 12 Выдержки из приказа № 1668 от 11.10.2021 г. «Об утверждении статуса аттестованного эксперта по проведению государственной историко-культурной экспертизы».

Приложение 13 Выдержки из приказа № 235 от 01.03.2022 г. «Об утверждении статуса аттестованного эксперта по проведению государственной историко-культурной экспертизы».

Эксперт Субботин А. В.

Руководитель археологических исследований Соловьева Н. Ф.

«03» октября 2023 г.

Документ подписан усиленными квалифицированными электронными подписями в соответствии с п. 22 Положения о Государственной историко-культурной экспертизе, утвержденного постановлением Правительства от 15 июля 2009 г. № 569

Приложение 1

**Копия Технического задания к договору № 205/08/2023 от 15
августа 2023 года**

Приложение №1
к Договору № 205/08/2023
от 15 августа 2023 г.

ТЕХНИЧЕСКОЕ ЗАДАНИЕ

на проведение научно-исследовательских работ в виде археологических разведок и подготовку акта государственной историко-культурной экспертизы земельного участка, расположенного по адресу: Ленинградская область, Всеволожский район, уч. Разметелево, с кадастровым номером 47:07:1047002:74

1. Общие положения

- 1.1. Наименование Работ: проведение научно-исследовательских работ в виде археологических разведок и подготовку акта государственной историко-культурной экспертизы земельного участка, расположенного по адресу: Ленинградская область, Всеволожский район, уч. Разметелево, с кадастровым номером 47:07:1047002:74
- 1.2. Заказчик: ООО «МЛД»
- 1.3. Исполнитель: ИИМК РАН
- 1.4. Стадия работ: проектная.
- 1.5. Район исследования: Ленинградская обл., Всеволожский район.
- 1.6. Основание выполнения работ: письмо Комитета по сохранению объектов культурного наследия №01-17-5056/2023-0-1 от 07.07.2023
- 1.7. Площадь земельного участка: 2,2 Га.

2. Объект экспертизы: земельный участок, расположенный по адресу: Ленинградская область, Всеволожский район, уч. Разметелево, с кадастровым номером 47:07:1047002:74

3. Основная нормативно-техническая документация

- 3.1. Федеральный закон РФ "Об объектах культурного наследия (памятниках истории и культуры) народов Российской Федерации" от 25 июня 2002 года N 73-ФЗ.
- 3.2. Федеральный закон №7-ФЗ от 10.01.2002 г «Об охране окружающей среды».
- 3.3. Постановление Правительства РФ от 12.09.2015 N 972 "Об утверждении Положения о зонах охраны объектов культурного наследия (памятников истории и культуры) народов Российской Федерации и о признании утратившими силу отдельных положений нормативных правовых актов Правительства Российской Федерации";
- 3.4. Постановление Правительства РФ от 15.07.2009 г. № 569 «Об утверждении Положения о государственной историко-культурной экспертизе»;
- 3.5. Положение о порядке проведения археологических полевых работ и составления научной отчетной документации (утверждено постановлением Бюро Отделения историко-филологических наук Российской академии наук от 12 апреля 2023 г. №15).

4. Состав работ

Первый этап:

- 4.1. Получение разрешения (открытый лист) на право проведения археологических работ.
- 4.2. Архивно-библиографические исследования, составление исторической справки и создание ситуационного плана.
 - 4.2.1. Проведение архивных исследований, касающихся сведений о наличии археологических памятников в обследуемой зоне.
 - 4.2.2. Визуальное обследование участка исследований.
 - 4.2.3. Составление краткой исторической справки.
- 4.3. Археологическое обследование участка:



- 4.3.1. Выявление памятников археологии на основании наличия подъемного материала, особенностей рельефа и иных данных.
- 4.3.2. Привязка обнаруженных памятников к территории застройки.
- 4.3.3. Описание ландшафтной характеристики расположения обнаруженных памятников и фиксируемых нарушений поверхности объекта.
- 4.3.4. Разбивка археологических шурфов - 2 шурфа.
- 4.3.5. Фотофиксация в процессе подготовки к закладке шурфов.
- 4.3.6. Выборка культурных напластований из шурфов по слоям, с трехмерной фиксацией находок на плане шурфа.
- 4.3.7. Выявление археологического материала в культурном слое.
- 4.3.8. Изучение культурного слоя в процессе закладки шурфов с зачисткой профилей для получения вертикальных разрезов.
- 4.3.9. Фотофиксация процесса работ, отдельных находок и скоплений материала *in situ*.
- 4.3.10. Фото- и графо- фиксация профилей стенок шурфов и обнаруженных ям.
- 4.3.11. Отбор археологического материала из заполнения ям и сооружений, полевая консервация вещевого материала.
- 4.3.12. Вычерчивание профилей шурфов, текстуальное описание стратиграфии, культурного слоя, материала и иных объектов в шурфах.
- 4.3.13. Ведение полевой документации.
- 4.4. Камеральные работы.
- 4.4.1. Очистка или мытье находок, при необходимости оперативная первичная консервация предметов из разрушающихся материалов
- 4.4.2. Статистическая обработка массовых находок. Шифровка находок.
- 4.4.3. Составление полевых описей индивидуальных и массовых находок.
- 4.4.4. Зарисовка находок.
- 4.4.5. Фотографирование находок.
- При необходимости:
- 4.4.6. Определение остеологического материала и отбор образцов в коллекцию
- 4.4.7. Определение зерен и семян.
- 4.4.8. Определение пород образцов древесины.
- 4.4.9. Дендрохронологический и радиоуглеродный анализ образцов.
- 4.4.10. Атрибуция нумизматических находок.
- 4.4.11. Атрибуция воинских и других знаков.
- 4.4.12. Эпиграфический анализ находок с надписями.
- 4.4.13. Атрибуция изделий с клеймами изготовителей.
- 4.5. Подготовка коллекций к передаче на постоянное хранение в Государственный музейный фонд
- 4.6. Написание полного научно-технического отчёта.
- 4.7. Уведомление об окончании первого этапа.
- Второй этап:**
- 4.8. Подготовка акта государственной историко-культурной экспертизы земельного участка.
- 4.9. Передача акта государственной историко-культурной экспертизы в региональный орган охраны объектов культурного наследия.

5. Отчетная документация.

- 5.1. Полный научно-технический отчет в 1 экземпляре на электронном носителе;
Акт государственной историко-культурной экспертизы земельного участка в 1 экземпляре на электронном носителе;
копия сопроводительного письма в региональный орган охраны объектов культурного наследия о передаче акта государственной историко-культурной экспертизы в 1 экземпляре на бумажном носителе.



5.2. Отчетная документация предоставляется в электронном виде в формате Adobe Acrobat (*.pdf).

6. Требования к выполнению работ.

6.1. Отчетная документация должна соответствовать требованиям Положения о порядке проведения археологических полевых работ и составления научной отчетной документации (утверждено постановлением Бюро Отделения историко-филологических наук Российской академии наук от 12 апреля 2023 г. №15) и Положения о государственной историко-культурной экспертизе (утв. Постановлением Правительства №569 от 15 июля 2009 г.)

Генеральный директор ООО «МЛД»

  / И.В. Карцев /
М.П.

Заместитель Директора ИИМК РАН

  / Н.Ф. Соловьева /
М.П.

Приложение 2

**Копия письма Комитета по сохранению культурного наследия
Ленинградской области № 01-17-5056/2023-0-1 от 07.07.2023 г**



АДМИНИСТРАЦИЯ
ЛЕНИНГРАДСКОЙ ОБЛАСТИ

КОМИТЕТ ПО СОХРАНЕНИЮ
КУЛЬТУРНОГО НАСЛЕДИЯ
ЛЕНИНГРАДСКОЙ ОБЛАСТИ
191311, Санкт-Петербург, ул. Смольного, д.3
Тел./факс: 8 (812) 539-45-00
E-mail: okn@lenreg.ru

Представителю
ООО «Максимум Лайф Девелопмент»
по доверенности от 01.06.2023 № б/н

Рудаковской Т.В.

07.07.2023 № 01-17-5056/2023-0-1

На № _____ от _____

Информация о наличии или отсутствии объектов культурного наследия, включенных в единый государственный реестр объектов культурного наследия (памятников истории и культуры) народов Российской Федерации, и выявленных объектов культурного наследия на землях, подлежащих воздействию земляных, строительных, мелиоративных, хозяйственных работ, предусмотренных статьей 25 Лесного кодекса Российской Федерации работ по использованию лесов (за исключением работ, указанных в пунктах 3, 4 и 7 части 1 статьи 25 Лесного кодекса Российской Федерации) и иных работ

На основании заявления от 28.06.2023 № ПГУ-9686816 (вх. от 28.06.2023 № 01-17-5056/2023) в отношении земельного участка, расположенного по адресу: Ленинградская область, Всеволожский район, уч. Разметелево, с кадастровым номером 47:07:1047002:74, площадь (кв. м): 22120 кв. м (далее – Участок изысканий), сообщаем.

1. Информация о наличии/отсутствии объектов культурного наследия, включенных в единый государственный реестр объектов культурного наследия (памятников истории и культуры) народов Российской Федерации (далее - реестр), выявленные объекты культурного наследия либо объекты, обладающие признаками объекта культурного наследия:

В границах Участка изысканий отсутствуют объекты культурного наследия, включенные в реестр, выявленные объекты культурного наследия, включенные в Перечень выявленных объектов культурного наследия, расположенных на территории Ленинградской области. Сведениями об отсутствии в границах Участка изысканий объектов археологического наследия и объектов, обладающих признаками объекта археологического наследия, комитет по сохранению культурного наследия Ленинградской области (далее – Комитет) не располагает.

2. Информация о расположении/частичном расположении/либо отсутствии расположения земельного участка в границах защитных зон, в границах территорий объектов культурного наследия, включенных в реестр, в границах территорий выявленных объектов культурного наследия, в границах зон охраны объектов культурного наследия, включенных в реестр, в границах территорий исторических поселений, имеющих особое значение для истории и культуры Российской Федерации:

Участок изысканий расположен вне³⁰ границ защитных зон, вне границ территорий объектов культурного наследия, включенных в реестр, выявленных объектов культурного наследия, вне границ зон охраны объектов культурного наследия, включенных в реестр, вне границ территорий исторических поселений.

2.1. Описание режимов использования земельного участка (ограничения, обременения):

Участок изысканий не относится к землям историко-культурного назначения, правовой режим которых регулируется земельным законодательством Российской Федерации и Федеральным законом от 25.06.2002 № 73-ФЗ «Об объектах культурного наследия (памятниках истории и культуры) народов Российской Федерации» (далее – Федеральный закон № 73-ФЗ).

3. Информация о наличии/отсутствии данных о проведенных историко-культурных исследованиях:

Сведения о проведенных историко-культурных исследованиях в отношении Участка изысканий отсутствуют.

4. Информация о необходимости/либо отсутствии необходимости проведения государственной историко-культурной экспертизы:

В целях определения наличия или отсутствия объектов археологического наследия либо объектов, обладающих признаками объекта археологического наследия, согласно ст. 28 Федерального закона № 73-ФЗ на земельных участках, землях лесного фонда или в границах водных объектов или их частей, подлежащих воздействию земляных, строительных, мелиоративных, хозяйственных работ, проводится государственная историко-культурная экспертиза (до начала указанных работ).

В соответствии с п. 56 ст. 26 Федерального закона от 03.08.2018 № 342-ФЗ «О внесении изменений в градостроительный кодекс Российской Федерации и отдельные законодательные акты Российской Федерации» (далее – Федеральный закон № 342-ФЗ) до утверждения в соответствии с пп. 34.2, п. 1 ст. 9 Федерального закона № 73-ФЗ границ территорий, в отношении которых у федеральных органов государственной власти, органов государственной власти субъектов Российской Федерации и органов местного самоуправления, уполномоченных в области сохранения, использования, популяризации и государственной охраны объектов культурного наследия, имеются основания предполагать наличие на таких территориях объектов археологического наследия либо объектов, обладающих признаками объекта археологического наследия, государственная историко-культурная экспертиза проводится в соответствии с абзацем девятым ст. 28, абзацем третьим ст. 30, п. 3 ст. 31 Федерального закона № 73-ФЗ (в редакции, действовавшей до дня официального опубликования Федерального закона № 342-ФЗ).

Учитывая изложенное, Заказчик работ в соответствии со ст. 5.1, 28, 30, 31, 32, 36, 45.1 Федерального закона № 73-ФЗ, п.56 ст.26 Федерального закона № 342-ФЗ обязан:

- обеспечить проведение и финансирование государственной историко-культурной экспертизы земельного участка, подлежащего воздействию земляных, строительных, хозяйственных и иных работ, путем археологической разведки, в порядке, установленном ст. 45.1 Федерального закона № 73-ФЗ;

- представить в Комитет документацию, подготовленную на основании археологических полевых работ, содержащую результаты исследований, в соответствии с которыми определяется наличие или отсутствие объектов археологического наследия и объектов, обладающих признаками объекта археологического наследия, на земельном участке, подлежащем воздействию земляных, строительных, хозяйственных и иных работ, а также заключение государственной историко-культурной экспертизы указанной документации (либо земельного участка).

В случае обнаружения в границах ³¹ земельного участка, подлежащего воздействию земляных, строительных, хозяйственных и иных работ объектов, обладающих признаками объекта археологического наследия, и после принятия Комитетом решения о включении данного объекта в перечень выявленных объектов культурного наследия:

- разработать в составе проектной документации раздел об обеспечении сохранности выявленного объекта культурного наследия или о проведении спасательных археологических работ или проект обеспечения сохранности выявленного объекта культурного наследия либо план проведения спасательных археологических полевых работ, включающих оценку воздействия проводимых работ на указанный объект культурного наследия (далее документация или раздел документации, обосновывающий меры по обеспечению сохранности выявленного объекта культурного (археологического) наследия);


- получить по документации или разделу документации, обосновывающей меры по обеспечению сохранности выявленного объекта культурного наследия заключение государственной историко-культурной экспертизы и представить его совместно с указанной документацией в Комитет на согласование;

- обеспечить реализацию согласованной Комитетом документации, обосновывающей меры по обеспечению сохранности выявленного объекта культурного (археологического) наследия.

Дополнительная информация:

Порядок организации, проведения и рассмотрения заключения государственной историко-культурной экспертизы определен Положением о государственной историко-культурной экспертизе, утвержденным Постановлением Правительства Российской Федерации от 15.07.2009 № 569. Со списком аттестованных экспертов можно ознакомиться на официальном сайте Министерства культуры Российской Федерации: mkrf.ru.

Заместитель председателя комитета



Г.Е. Лазарева

Приложение 3

Копия Полного научно-технического отчета о выполнении научно-исследовательских археологических работ в виде историко-культурного научного археологического обследования (разведки) с целью проведения государственной историко-культурной экспертизы земельного участка, расположенного по адресу: Ленинградская область, Всеволожский район, уч. Разметелево, с кадастровым номером 47:07:1047002:74, выполненного Центром спасательной археологии ИИМК РАН



ФЕДЕРАЛЬНОЕ ГОСУДАРСТВЕННОЕ БЮДЖЕТНОЕ УЧРЕЖДЕНИЕ НАУКИ
ИНСТИТУТ ИСТОРИИ МАТЕРИАЛЬНОЙ КУЛЬТУРЫ
РОССИЙСКОЙ АКАДЕМИИ НАУК (ИИМК РАН)

Экз. _____

ПОЛНЫЙ НАУЧНО-ТЕХНИЧЕСКИЙ ОТЧЕТ

Историко-культурное научное археологическое обследование (разведки) с целью проведения государственной историко-культурной экспертизы земельного участка, расположенного по адресу: Ленинградская область, Всеволожский район, уч. Разметелево, с кадастровым номером 47:07:1047002:74

Отв. исполнитель к.и.н. Н. Ф. Соловьева

Инв. № подл.	Подпись и дата	Взам. инв. №

Санкт-Петербург
2023

Российская академия наук
ИНСТИТУТ ИСТОРИИ МАТЕРИАЛЬНОЙ КУЛЬТУРЫ
(ИИМК РАН)

УДК: 902.21(470.23)

ББК: 63.4(2)

Инв.№ _____

Гриф. _____

Экз. _____



ТВЕРЖДАЮ:

Зам. директора ИИМК РАН

Н.Ф. Соловьева

2023 г.

ПОЛНЫЙ НАУЧНО-ТЕХНИЧЕСКИЙ ОТЧЕТ

ИСТОРИКО-КУЛЬТУРНОЕ НАУЧНОЕ АРХЕОЛОГИЧЕСКОЕ
ОБСЛЕДОВАНИЕ (РАЗВЕДКИ) С ЦЕЛЬЮ ПРОВЕДЕНИЯ
ГОСУДАРСТВЕННОЙ ИСТОРИКО-КУЛЬТУРНОЙ ЭКСПЕРТИЗЫ
ЗЕМЕЛЬНОГО УЧАСТКА, РАСПОЛОЖЕННОГО ПО АДРЕСУ:
ЛЕНИНГРАДСКАЯ ОБЛАСТЬ, ВСЕВОЛОЖСКИЙ РАЙОН, УЧ.
РАЗМЕТЕЛЕВО, С КАДАСТРОВЫМ НОМЕРОМ 47:07:1047002:74

205/08/2023-2023-ТО

Объект по адресу: Ленинградская область, Всеволожский район, уч. Разметелево,
кадастровый номер 47:07:1047002:74

Основание: Договор № 205/08/2023 от 15 августа 2023 года

Заказчик: ООО «МЛД»

Исполнитель: ИИМК РАН

Отв. исполнитель _____ к.и.н. Н. Ф. Соловьева

Санкт-Петербург

2023

Подп. и дата

Взам. инв. №

Инв. № дубл.

Подп. и дата

Инв. № подл.

СПИСОК ИСПОЛНИТЕЛЕЙ

Руководитель работ:

к.и.н.

Н. Ф. Соловьёва

Заместитель руководителя:

м.н.с.

А. М. Смирнов (ведение
полевого дневника,
фотографическая фиксация,
подготовка альбома
иллюстраций, составление
исторической справки)

Соисполнители:

лаборант

М. В. Растопшина (составление
чертежей)

лаборант

Э.К. Ровинский

лаборант

А.А. Сидоренко

Инв. № подл	Подп. и дата				
	Взам. инв. №				
	Инв. № дубл.				
	Подп. и дата				
Инв. № подл					Лист 2
Ли	Изм.	№ докум.	Подп.	Дата	
205/08/2023-2023-ТО					

Отчет 72 с., 50 рис., 11 источников, 2 прил.

ЛЕНИНГРАДСКАЯ ОБЛАСТЬ, ВСЕВОЛОЖСКИЙ РАЙОН,
КОЛТУШСКОЕ ГОРОДСКОЕ ПОСЕЛЕНИЕ, ДЕРЕВНЯ РАЗМЕТЕЛЕВО,
ШУРФ, АРХЕОЛОГИЧЕСКАЯ РАЗВЕДКА.

Отчет содержит результаты археологической разведки, произведенной в сентябре 2023 г. на земельном участке, расположенном по адресу: Ленинградская область, Всеволожский район, уч. Разметелево, с кадастровым номером 47:07:1047002:74.

Площадь обследуемого земельного участка – 2,2 Га.

Работы проведены на основании Открытого листа № 0865-2023, выданного Министерством культуры РФ 03 мая 2023 года на имя Соловьевой Натальи Федоровны (приложение Б).

Цель исследований заключалась в определении наличия или отсутствия объектов культурного, в том числе и археологического, наследия, включенных в реестр, выявленных объектов культурного наследия, либо объектов, обладающих признаками объекта культурного наследия, на обследуемом земельном участке (в соответствии с Техническим заданием и письмом Комитета по сохранению культурного наследия Ленинградской области № 01-17-5056/2023-0-1 от 07.07.2023 г.).

В ходе полевых археологических работ произведен натурный осмотр участка, заложено 2 археологических шурфа размерами 2x2 м общей площадью 8 кв. м, с целью выявления культурного слоя на территории обследования. Объем проведенных земляных работ является достаточным с учетом освоенности территории.

Объекты культурного наследия, включенные в Единый Государственный реестр памятников истории культуры Российской Федерации, отсутствуют. В ходе работы объектов культурного (археологического) наследия не выявлено. Объекты, обладающие признаками объекта культурного наследия, отсутствуют. Значимый культурный слой не зафиксирован.


Подп. и дата	
Взам. инв. №	
Инв. № дубл.	
Подп. и дата	
Инв. № подл.	

Ли	Изм.	№ докум.	Подп.	Дата

205/08/2023-2023-ТО

СОДЕРЖАНИЕ

СПИСОК ИСПОЛНИТЕЛЕЙ.....	2
РЕФЕРАТ.....	3
НОРМАТИВНО-ПРАВОВАЯ БАЗА.....	5
ОПРЕДЕЛЕНИЯ И СОКРАЩЕНИЯ.....	7
ВВЕДЕНИЕ.....	9
1. ИСТОРИЧЕСКАЯ СПРАВКА.....	12
1.1. Геологическая история исследуемой территории.....	12
1.2. Деревня Разметелево. Анализ картографического материала.....	14
1.3. Археологическая изученность района исследования.....	17
2. ФИЗИКО-ГЕОГРАФИЧЕСКАЯ ХАРАКТЕРИСТИКА РАЙОНА РАБОТ.....	22
3. МЕТОДИКА ПОЛЕВЫХ ИССЛЕДОВАНИЙ.....	24
4. ПОЛЕВЫЕ ИССЛЕДОВАНИЯ.....	27
ЗАКЛЮЧЕНИЕ.....	31
СПИСОК ИСТОЧНИКОВ И ЛИТЕРАТУРЫ.....	33
СПИСОК ИЛЛЮСТРАЦИЙ.....	34
АЛЬБОМ ИЛЛЮСТРАЦИЙ.....	37
ПРИЛОЖЕНИЕ А. КОПИЯ ПИСЬМА КОМИТЕТА ПО СОХРАНЕНИЮ КУЛЬТУРНОГО НАСЛЕДИЯ ЛЕНИНГРАДСКОЙ ОБЛАСТИ.....	69
ПРИЛОЖЕНИЕ Б. КОПИЯ ОТКРЫТОГО ЛИСТА.....	72

Подп. и дата					205/08/2023-2023-ТО-С			
	Лит	Изм.	№ докум.	Подп.		Дата	Лит	Лист
Взам. инв. №	Разраб.		Н.Ф. Соловьева				4	72
	Утв.		Н.Ф. Соловьева			Полный научно-технический отчет		
Инв. № дубл.								
Подп. и дата								
Инв. № подл								
					ИИМК РАН			

38
НОРМАТИВНО-ПРАВОВАЯ БАЗА

Настоящие исследования проводились во исполнение требований ст. 28 Федерального закона № 73-ФЗ от 25 июня 2002 года «Об объектах культурного наследия (памятниках истории и культуры) народов Российской Федерации» на основании следующих нормативно-правовых актов:

1. Федеральный Закон РФ "Об объектах культурного наследия (памятниках истории и культуры) народов Российской Федерации" от 25 июня 2002 года № 73-ФЗ;

2. Федеральный Закон РФ "Об охране окружающей природной среды" от 10.01.2002 № 7-ФЗ;

3. Положение о порядке проведения археологических полевых работ и составления научной отчетной документации, по форме утвержденного постановлением бюро Отделения историко-филологических наук Российской академии наук № 15 от 12 апреля 2023 г.;

4. Положение о едином государственном реестре объектов культурного наследия (памятников истории и культуры) народов Российской Федерации (утверждено приказом Министерства культуры РФ от 03.12.2011 № 954);

5. Положение о государственной историко-культурной экспертизе (утверждено Постановлением Правительства Российской Федерации от 15.07.2009 № 569);

6. Правила выдачи, приостановления и прекращения действия разрешений (Открытых листов) на проведение работ по выявлению и изучению объектов археологического наследия, включая работы, имеющие целью поиск и изъятие археологических предметов (утв. Постановлением Правительства РФ №1893 от 24 октября 2022 г.)

7. Методика определения границ территорий объектов археологического наследия (рекомендована письмом Министерства культуры Российской Федерации от 27.01.2012 № 12-01-39/05-АБ);

8. Закон Ленинградской области от 25 декабря 2015 года N 140-оз «О государственной охране, сохранении, использовании и популяризации объектов

Изн. № подл.	Подп. и дата	Изн. № дубл.	Взам. инв. №	Подп. и дата	Ли	Изм.	№ докум.	Подп.	Дата	205/08/2023-2023-ТО	Лист
											5

39
культурного наследия (памятников истории и культуры) народов Российской Федерации, расположенных на территории Ленинградской области».

Инв. № подл.	Подп. и дата	Инв. № дубл.	Взам. инв. №	Подп. и дата	205/08/2023-2023-ТО	Лист
						6
Ли	Изм.	№ докум.	Подп.	Дата		

40
ОПРЕДЕЛЕНИЯ И СОКРАЩЕНИЯ

В настоящем научно-техническом отчёте применяются следующие термины с соответствующими определениями:

археологические разведки – проведение на поверхности земли или под водой научных исследований объектов археологического наследия без осуществления земляных работ либо с осуществлением локальных земляных работ с общей площадью не более 20 м² на каждом объекте археологического наследия с исследованием культурного слоя путем заложения шурфов или без таковых, в том числе с полным или частичным изъятием археологических предметов в целях выявления объектов археологического наследия, уточнения сведений о них и (или) планирования мероприятий по обеспечению их сохранности;

культурный слой – слой в земле или под водой, содержащий следы существования человека, время возникновения которых превышает 100 лет и включающий археологические предметы;

поврежденный культурный слой – культурный слой, нарушенный, перемещенный, переотложенный в результате природных процессов, либо антропогенного вмешательства последних 100 лет (обратной засыпки траншей или строительных котлованов ранее откопанным культурным слоем, размыва берегов водоемов, в том числе искусственных и иных подобных процессов);

объект археологического наследия – частично или полностью скрытые в земле или под водой следы существования человека в прошлых эпохах (включая все связанные с такими следами археологические предметы и культурные слои), основным или одним из основных источников информации, о которых являются археологические раскопки или находки;

археологические предметы – движимые вещи, основным или одним из основных источников информации о которых, независимо от обстоятельств их обнаружения, являются археологические раскопки, или находки, в том числе предметы, обнаруженные в результате таких раскопок или находок;

археологический шурф – прямоугольное в плане разведочное вскрытие грунта, площадь которого может варьировать от 1 до 20 кв. метров;

Изн. № подл.	Подп. и дата	Изн. № дубл.	Взам. изнв. №	Подп. и дата	Ли	Изм.	№ докум.	Подп.	Дата	205/08/2023-2023-ТО	Лист
											7

разрешение (открытый лист)⁴¹ – документ, выдаваемый федеральным органом охраны объектов культурного наследия на основании заключения Российской академии наук и подтверждающий право на проведение одного из видов археологических полевых работ (археологических разведок, археологических раскопок, археологических наблюдений).

Используемые сокращения:

БС – Балтийская система высот 1977 г.

ИА РАН – Институт археологии Российской академии наук

ИИМК РАН – Институт истории материальной культуры Российской академии наук

КСИИМК – Краткие сообщения института истории материальной культуры Российской академии наук

МАЭ РАН – Музей антропологии и этнографии им. Петра Великого Российской академии наук

МИА – Материалы и исследования по археологии СССР

ОАН – Объект археологического наследия

ОКН – Объект культурного наследия

С, В, Ю, З – Север, восток, юг, запад

ФЗ – Федеральный Закон

Подп. и дата
Взам. инв. №
Инв. № дубл.
Подп. и дата
Инв. № подл.

Ли	Изм.	№ докум.	Подп.	Дата	205/08/2023-2023-ТО

42
ВВЕДЕНИЕ

В сентябре 2023 г. сотрудниками Центра спасательной археологии ИИМК РАН было проведено историко-культурное научное археологическое обследование (разведки) с целью проведения государственной историко-культурной экспертизы земельного участка, расположенного по адресу: Ленинградская область, Всеволожский район, уч. Разметелево, с кадастровым номером 47:07:1047002:74 (рис. 1-2).

Площадь обследуемого земельного участка – 2,2 Га.

Работы осуществлялись на основании договора № 205/08/2023 от 15 августа 2023 года, заключенного между ИИМК РАН и ООО «МЛД», а также на основании ст. 28 Федерального закона № 73-ФЗ от 25 июня 2002 года «Об объектах культурного наследия (памятниках истории и культуры) народов Российской Федерации», а также Открытого листа № 0865-2023, выданного Министерством культуры РФ 03 мая 2023 года на имя к.и.н. Соловьевой Натальи Федоровны на право проведения археологических полевых работ на земельном участке в Бокситогорском, Всеволожском, Выборгском, Гатчинском, Кингисеппском, Ломоносовском, Лужском, Приозерском, Тосненском районах Ленинградской области. Срок действия Открытого листа: с 03 мая 2023 года по 27 марта 2024 года (приложение Б).

В соответствии с письмом Комитета по сохранению культурного наследия Ленинградской области № 01-17-5056/2023-0-1 от 7 июля 2023 г., (приложение А) в границах Участка изысканий **отсутствуют** объекты культурного наследия, включенные в реестр, выявленные объекты культурного наследия, включенные в Перечень выявленных объектов культурного наследия, расположенных на территории Ленинградской области. Сведениями об отсутствии в границах Участка изысканий объектов археологического наследия и объектов, обладающих признаками объекта археологического наследия, комитет по сохранению культурного наследия Ленинградской области **не располагает**.

Участок изысканий расположен вне границ защитных зон, вне границ территорий объектов культурного наследия, включенных в реестр, выявленных

Подп. и дата
Взам. инв. №
Инв. № дубл.
Подп. и дата
Инв. № подл.

Ли	Изм.	№ докум.	Подп.	Дата
----	------	----------	-------	------

205/08/2023-2023-ТО

участка (рис. 15-32), заложены 2 ⁴⁴ шурфа размерами 2x2 м (рис. 33-50), общей площадью 8 кв. м, с целью выявления культурного слоя на территории обследования.

Все известные памятники археологии находятся на значительном удалении от участка обследования (более 17 км) и проектируемыми работами не затрагиваются.

Объекты культурного наследия, включенные в Единый Государственный реестр памятников истории культуры Российской Федерации, отсутствуют. В ходе работы объектов культурного (археологического) наследия не выявлено. Объекты, обладающие признаками объекта культурного наследия, отсутствуют. Значимый культурный слой не зафиксирован.

Инв. № подл.	Подп. и дата				
	Взам. инв. №				
Инв. № дубл.	Подп. и дата				
	Инв. № подл.				
205/08/2023-2023-ТО					Лист
					11
Ли	Изм.	№ докум.	Подп.	Дата	

45

1. ИСТОРИЧЕСКАЯ СПРАВКА

1.1. Геологическая история исследуемой территории

Геологическое строение территории Санкт-Петербурга обусловлено положением на стыке Балтийского кристаллического щита и Русской плиты. На всей территории развита мощная толща (до 1200–1300 м) верхнепротерозойских и палеозойских осадочных пород, образующая осадочный чехол Русской плиты. Они залегают наклонно, со слабым падением под углом 10 – 20' к юго-востоку и образуют северо-западное крыло гигантской пологой вогнутой складки – Московской синеклизы (впадины).

В палеозое 300–400 миллионов лет назад вся эта территория была покрыта морем. Осадочные отложения того времени – пески, супеси, глины с линзами ила или торфа – покрывают мощной толщей (свыше 200 метров) кристаллический фундамент, состоящий из гранитов, гнейсов и диабазов. Современный рельеф образовался в результате деятельности ледникового покрова (последнее Валдайское оледенение было 12 тысяч лет назад). После отступления ледника образовалось Литориновое море, уровень которого был на 7–9 м выше современного. 4 тысячи лет назад море отступило, и мели Финского залива превратились в острова. Долина сложена озёрно-ледниковыми и постледниковыми отложениями. Последние 2,5 тысячи лет рельеф почти не менялся.

В четвертичный период территория города неоднократно покрывалась материковыми льдами, деятельность которых сформировала современный рельеф. Рельеф области сформировался в результате длительного взаимодействия внутренних и внешних сил. Историю формирования области условно делят на три этапа:

1 этап – в доледниковое время вследствие неравномерного тектонического поднятия сформировался денудационно–тектонический рельеф;

2 этап – в четвертичное время территория несколько раз покрывалась ледниками, которые неоднократно стаивали;

3 этап – после стаивания последнего ледникового покрова и спуска озерно-ледниковых водоемов (последние 8–9 тысяч лет) развитие рельефа происходило

Инв. № подл.	Подп. и дата	Инв. № дубл.	Взам. инв. №	Подп. и дата	Ли	Изм.	№ докум.	Подп.	Дата	205/08/2023-2023-ТО	Лист
											12

под влиянием эрозионно-аккумулятивной деятельности рек, абразии и аккумуляции озерных и морских водоемов, эоловой деятельности, карстовых процессов и морфообразования. Значительное поднятие северного побережья Ладожского озера вызвало перемещение водных масс к югу и затопление южного побережья этого озера. Результатом такой трансгрессии явилось возникновение реки Невы (4,5 – 5 тыс. лет назад) м.

До основания Санкт-Петербурга значительная часть территории была заболочена и покрыта лесами.

Почти вся территория Санкт-Петербурга расположена на плоской низкой равнине, имеющей множество древних морских террас. Одна из наиболее известных – Литориновая, начинающаяся в районе станции метро «Автово» и протянувшаяся вдоль проспекта Стачек и всего Петергофского шоссе. Называется по названию Литоринового моря, существовавшего на месте современной Балтики около 7,5–4 тысяч лет назад. На территории центральной части города выделены три террасы Литоринового моря, уступами спускающиеся к Финскому заливу. Каждая из террас имела отличия в строении почвенного покрова и его компонентном составе. Исторический центр города расположен на первой, наиболее низкой, Литориновой морской террасе, которая расчленена рукавами реки Невы, образующими с островами обширную дельту. Почвообразование в дельте реки Невы отличалось высокой динамичностью, связанной с гидрологическим режимом реки и периодическими наводнениями. Каждое затопление открывало новую стадию в развитии почв, определяя специфику процессов синлитогенного почвообразования. В естественном почвенном покрове дельты Невы абсолютно доминировали аллювиальные серогумусовые глеевые почвы. В пределах города террасы сильно изменена человеком, пронизана улицами с интенсивным движением.

Средняя высота центра города над уровнем моря 5 м. Северные районы имеют высоту от 1 (болота Юнтоловского заказника) до 40 м (Поклонная гора). Южные районы – от 5 до 18 м. И только в южных и кое-где в северных пригородах средняя высота рельефа составляет 50-60 м. Наивысшая точка в границах города находится на Дудергофских высотах и составляет 176 м. Самая

Инва. № дубл.	Взам. инв. №	Подп. и дата
Инва. № подл.	Подп. и дата	Инва. № подл.

Ли	Изм.	№ докум.	Подп.	Дата
----	------	----------	-------	------

205/08/2023-2023-ТО

Лист

13

низкая сухопутная точка находится в Кронштадте — Доковый бассейн со среднегодовой отметкой уровня воды в 11,4 м ниже нуля Кронштадтского футштока.

В палеозое вся эта территория была покрыта морями. Осадочные отложения того времени – песчаники, пески, глины, известняки — покрывают мощной толщей (свыше 200 метров) кристаллический фундамент, состоящий из гранитов, гнейсов и диабазов. Современный рельеф образовался в результате деятельности ледникового покрова (последнее Валдайское оледенение было 12 тысяч лет назад). После отступления ледника образовалось Литориновое море, уровень которого был на 7–9 м выше современного. 4 тысячи лет назад море отступило и образовалась долина реки Невы. Долина сложена озёрно-ледниковыми и постледниковыми отложениями. Последние 2,5 тысячи лет рельеф почти не менялся.

На наиболее возвышенных местах находились небольшие ареалы аллювиальных почв, в профиле которых заметны признаки альфегумусового процесса и подзолообразования.

В прибрежной зоне в результате деятельности прибоя и русловых процессов реки Невы береговая линия на протяжении тысячелетий постоянно изменялась, появлялись и исчезали мелкие заливы, острова меняли свою форму, увеличивались в размерах.

В краевых, как правило, западных, частях островов процессы абразии берега водами реки Невы и Финского залива препятствовали образованию полноразвитых аллювиальных почв. Здесь формировались слаборазвитые маршевые почвы.

1.2. Деревня Разметелево. Анализ картографического материала

Территория Всеволожского района расположена в юго-восточной части Карельского перешейка между городом Санкт-Петербургом и Ладожским озером.

В древности территория района располагалась на Великом водном пути «Из варяг в греки» и сухопутном пути между Русью и Скандинавией.

Инв. № подл.	Подп. и дата					
	Взам. инв. №					
	Инв. № дубл.					
	Подп. и дата					
	Инв. № подл.					
Ли	Изм.	№ докум.	Подп.	Дата	205/08/2023-2023-ТО	Лист 14

До XVIII века территория современного Всеволожского района входила в Ореховский уезд Корельской половины Водской пятины, и делилась на Иванской Куиваской, Воздвиженской Корбоселской и Ильинской Телкужской погосты.

С середины XVIII века до 1923 года, территория входила в 3-й и 4-й станы Санкт-Петербургского уезда (западная часть) и 2-й стан Шлиссельбургского уезда (восточная часть), которые в свою очередь делились на Белоостровскую, Вартемякскую, Коркомьякскую, Куйвозовскую, Муринскую, Осинорощенскую, Полюстровскую, Колтушскую, Лемболовскую, Матокскую, Рябовскую и Токсовскую волости.

В 1914 году Санкт-Петербургский уезд был переименован в Петроградский уезд.

Разметелево – деревня в Колтушском городском поселении Всеволожского района Ленинградской области, бывший административный центр Разметелевского сельского поселения.

Территория обследования до недавнего времени находилась в зоне сельскохозяйственных земель, на данный момент окружающие участки активно застраиваются ИЖС. По южному краю населенного пункта проходит трасса «Кола» – одна из самых загруженных на территории Ленинградской области.

Впервые деревня упоминается в 1500 году в Писцовой книге Водской пятины как деревня Размесо в Келтушском погосте.

На карте бывших губерний Иван-Города, Яма, Капорья и Нэтеборга авторства Бергенгейма 1676 года деревня отсутствует, близлежащие населенные пункты находятся на значительном удалении (рис. 6).

Первое картографическое упоминание деревни относится к 1727 году (рис. 7) – «Новое начертание Ингерманландии и Выборгской губернии, составленное на основе шведских картографических документов и карты А. Шхонбека, с добавлением новой российской топографической съемки. Карта гравировки Алексея Ростовцева, из "Атласа Всероссийской империи", составленного обер-секретарем Сената И.К. Кириловым».

Инва. № подл.	Подп. и дата	Инва. № дубл.	Взам. инв. №	Подп. и дата	Ли	Изм.	№ докум.	Подп.	Дата	205/08/2023-2023-ТО	Лист
											15

Деревня *Rosmittala* упоминается в наиболее старых из сохранившихся церковных регистрационных книгах Колтушского лютеранского прихода, начиная с 1745 года.

Как деревня Размителева она обозначена на карте окружности Санкт-Петербурга 1810 года (Семитопографическая карта окружности С.Петербурга и Карельского перешейка, рис. 8).

На 1838 год: «РАЗМИТЕЛЕВА – деревня принадлежит ротмистру Александру Чоглокову, жителей по ревизии 77 м. п., 100 ж. п.» (рис. 9). В 1844 году деревня Порошки насчитывала 30 дворов.

На этнографической карте Санкт-Петербургской губернии П. И. Кёппена 1849 года обозначена деревня «Rosmittala», расположенная в ареале расселения савакотов (рис. 10). В пояснительном тексте к этнографической карте указано количество её жителей на 1848 год: савакотов – 90 м. п., 111 ж. п., финляндских карелов – 33 м. п., 30 ж. п., всего 264 человека.

Согласно подворной переписи 1882 года в деревне проживали 44 семьи, число жителей: 125 м. п., 134 ж. п., все лютеране, разряд крестьян – собственники; а также пришлого населения 17 семей, в них: 30 м. п., 27 ж. п., лютеране: 25 м. п., 21 ж. п.

По данным Материалов по статистике народного хозяйства в Шлиссельбургском уезде 1885 года, 32 крестьянских двора в деревне (или 73 % всех дворов) занимались молочным животноводством, 8 крестьянских дворов (или 18 % всех дворов) выращивали на продажу смородину, малину и яблоки. Согласно Материалам по статистике народного хозяйства Шлиссельбургского уезда на 1889 год, земли в Размителево принадлежали: местному крестьянину М. С. Вазикову – 16 десятин, мещанину И. Я. Виролайне – 5 десятин и местному крестьянину С. Я. Хайми – 20 десятин. В этот период строения деревни находились восточнее, примерно в 500 метрах от границ территории обследования (рис. 11).

В XIX – начале XX века деревня административно относилась к Колтушской волости 2-го стана Шлиссельбургского уезда Санкт-Петербургской губернии.

Инв. № подл.	Подп. и дата	Инв. № дубл.	Взам. инв. №	Подп. и дата	Ли	Изм.	№ докум.	Подп.	Дата	205/08/2023-2023-ТО	Лист
											16

На картах 1920 и 1925 гг. на месте производства работ также отсутствуют населенные пункты и хозяйственные объекты (рис. 12-13).

Таким образом, несмотря на то, что в границах проектируемого объекта не известно исторических поселений, данная территория находилась в зоне хозяйственной деятельности человека как минимум с начала XVIII века. Вплоть до начала XX века территория была заболочена, не застроена и, возможно, использовалась как место выпаса скота.

1.3. Археологическая изученность района исследования

Участок производства работ находится в центре южной половины Всеволожского района Ленинградской области.

По архивным данным и публикациям выявлен ряд памятников археологии в относительной близости от территории обследования:

1. Стоянка Хепоярви.
2. Стоянка Токсово.
3. Местонахождение Кавголово.
4. Стоянка Курголово 1.
5. Местонахождение Хепо-Ярви.
6. Местонахождение Дубровка-1.

Территориальное соотношение известных памятников археологии относительно исследуемого земельного участка отражено на иллюстрации № 14.

Удаленность известных памятников археологии от территории обследования составляет более 17 км.

Первые данные о памятниках археологии Всеволожского района относятся уже к началу второй четверти 20 века. В 1926 году Л. А. Динцесом и С.Н. Замятниным была открыта и обследована неолитическая стоянка у поселка Токсово (Динцес, 1929; Гурина 1961, с.434 - 438, 532, № 24). Следующие археологические изыскания в районе относятся к 1930 и 1934 гг., когда на той же стоянке Токсово Н.Н. Тихановой и, затем, Г.П. Сосновским произведен сбор находок, коллекции которых поступили в МАЭ (Гурина, 1961, с.438). Второй этап изучения Всеволожского района начался в 70-х гг. 20 в. В 1978 г. археологическая экспедиция Ленинградского дворца пионеров под

Подп. и дата	
Взам. инв. №	
Инв. № дубл.	
Подп. и дата	
Инв. № подл.	

Ли	Изм.	№ докум.	Подп.	Дата

205/08/2023-2023-ТО

Лист

17

руководством А.В.Виноградова провела разведочные работы на неолитических памятниках Карельского перешейка с посещением стоянки Токсово (Виноградов, 1978). В том же году И.В. Верещагина производит раскопки неолитической стоянки Хепоярви у озера Хепоярви (Верещагина, 1978). В 1984 г. Ленинградским неолитическим отрядом ЛОИА АН СССР (сейчас ИИМК РАН) под руководством В.И. Тимофеева на территории района открыты четыре памятника каменного века: местонахождения Лемболовское 1-3 и местонахождение Васкелово, где были собраны кварцевые орудия труда и отщепы (Тимофеев, 1984). В 1987 г. экспедицией ЛОИА под руководством А. И. Саксы на территории района открыт первый памятник средневековья – селище у д. Морье (Сакса, 1987). С 2000-х гг. новостроечные и экспертные работы в районе проводили экспедиции ИИМК РАН, СЗАЭ НИИКСИ СПбГУ (руководитель В.Ю. Соболев) и другие учреждения.

Непосредственно на участке обследования известные археологические объекты отсутствуют. Наиболее близкими являются следующие археологические памятники Всеволожского района:

1. Стоянка Хепоярви

Памятник расположен в 3 км к востоку от станции Кавголово, в 0,8 км к востоку от северо-восточной окраины п. Токсово, на северном берегу оз. Хепоярви, на узком мысу на высоте 2-5 м над уровнем воды (Лапшин, 1995; Герасимов, Лисицын, Тимофеев, 2003; Верещагина, 2003). Поселение было открыто в 1978 г. учащимися 94-й школы Выборгского р-на г. Ленинграда во время одного из тематических турпоходов под руководством преподавателя В. М. Соколова, руководителя археологического кружка. О находках каменных орудий и керамики было сообщено в отдел палеолита ИИМК РАН (тогда ЛОИА АН СССР) (Верещагина, 2003). В том же году памятник исследован И.В. Верещагиной. На площади раскопа в 124 кв.м. раскрыты 3 очага, сложенные из камней. Культурный слой – гумусированный бурый песок мощностью до 0.4 м, залегающий на большей части площади непосредственно под дерном. Находки – скребки на отщепах, ножевидные пластины, пилки, резцы, острия, наконечник стрелы, тесло, топорики, отщепы, точильные и

Инва. № подл.	Подп. и дата	Инва. № дубл.	Взам. инв. №	Подп. и дата	Инва. № подл.	Ли	Изм.	№ докум.	Подп.	Дата	205/08/2023-2023-ТО	Лист
												18

шлифовальные плитки, изготовленные, в основном, из кварца, а также из кремня, сланца, песчаника, кварцита. Керамика представлена культурой сперрингс, нарвского типа и гребенчато-ямочной. Относится к раннему и развитому неолиту.

В изданной в 1995 г. В.А. Лапшиным «Археологической карте Ленинградской области. Часть 2», памятник учтён как «Хепоярви. Стоянка» (Лапшин, 1995, с. 174, № 1662).

2. Стоянка Токсово

Памятник открыт в 1926 году сотрудниками ГАИМК Л.А. Динцесом и С.Н. Замятниным. На двух песчаных отмелях южного берега Кавголовского озера, протяженностью 13 метров, ими были собраны материалы неолитического времени. Находки состояли из мелких отщепов и осколков кремня и гранита, куски побывавших в огне валунов (вероятно, очажных) и более 200 фрагментов ямочно-гребенчатой керамики (Динцес, 1929). В 1930 и 1934 гг., Н.Н. Тихановой и, затем, Г.П. Сосновским также произведен поверхностный сбор находок, коллекции которых поступили в МАЭ (Гурина, 1961, с.438). В 1978 г. на стоянке сбор подъемного материала произведен археологической экспедицией Ленинградского дворца пионеров под руководством А.В. Виноградова (Виноградов, 1978). Разведками было установлено, что культурный слой, уходящий в озеро, сильно размывается, находки переотложены. Раскопки на памятнике не производились. Из всей коллекции артефактов стоянки наиболее выразительными являются обломок кремневого наконечника стрелы, кремневый нуклеус, скребки, резцы и 2 куса шлифовальных плит. Стоянка фиксируется по подъемному материалу, собранному в прибрежной полосе шириной около 3 м на расстоянии 0,1 км к западу от ручья, вытекающего из озера и впадающего в р.Охта (Лапшин, 1995, с. 174-175).

В изданной в 1995 г. В.А. Лапшиным «Археологической карте Ленинградской области. Часть 2», памятник учтён как «Токсово. Стоянка» (Лапшин, 1995, с. 174, № 1663).

3. Местонахождение Кавголово

Изн. № подл.	Подп. и дата	Изн. № дубл.	Взам. изн. №	Подп. и дата	Ли	Изм.	№ докум.	Подп.	Дата	205/08/2023-2023-ТО	Лист
											19

Памятник расположен на восточном берегу Кавголовского озера на уровне воды. Первые сборы подъемного материала произвел краевед В.М. Соколов в 1960-х гг. (Герасимов, Лисицын, Тимофеев, 2003, с. 8). В 1984 г. сотрудником ЛОИА (сейчас ИИМК РАН) В.И. Тимофеевым «на северном» (?) «берегу Кавголовского озера, близ железнодорожной станции, в северной части пляжа, на уровне уреза воды» найдены разрозненные находки кварцевых орудий, в том числе кварцевый скребок на отщепе, «скребок кольского типа», массивный отщеп кварца (Тимофеев, 1984, л. 32) Датируется неолитом-ранним металлом.

4. Стоянка Курголово 1

Памятник выявлен в 2008 г. С.Н. Лисицыным в рамках археологической экспертизы землеотвода под строительство многофункционального спортивного комплекса «Токсово» между озерами Хепоярви и Курголовское севернее поселка Токсово, проводимой ЗАО «ЭНОТ» (Лисицын, 2008). У парковочной стоянки, был осмотрен склон террасы (высотой 70-75 м над уровнем моря), подрезанный дорогой. В осыпи склона были найдены фрагменты керамики и кальцинированные кости. Проведенная здесь зачистка показала следующую стратиграфию: под слоем дерна и подзола, мощностью 5-10 см залегает слой интенсивно-красного песка толщиной около 20 см, который подстилается светло-желтым песком. Находки были приурочены к слою красного песка. Распространение этого слоя было прослежено около 100 м по направлению к озеру и на 20-30 м к северу от грунтовой дороги. В сторону озера распространение слоя обрывается на краю срезанной бульдозером парковочной площадки, очевидно, уничтожившей основную площадь древнего поселения. Обнаруженные фрагменты керамики относятся к периоду позднего неолита (2500-1500 лет до н.э.). На вершине холма были заложены рекогносцировочные шурфы. Культурный слой в них не зафиксирован. Памятнику было присвоено название стоянка Курголово-1.

В 2009 г. С.Н. Лисицыным и Д.В. Герасимовым были уточнены границы поселения и площадь археологического вскрытия памятника, составившая 250 кв.м. В том же году ЗАО «ЭНОТ» были разработаны меры по сохранению памятника («ЭНОТ», 2009).

Инва. № подл.	Подп. и дата	Инва. № дубл.	Взам. инв. №	Подп. и дата	Ли	Изм.	№ докум.	Подп.	Дата	205/08/2023-2023-ТО	Лист
											20

5. Местонахождение Дубровка-1

Выявлено в 2015 г. А.Ю. Городиловым на мысе, образованном при слиянии рек Невы и Дубровки, на территории МЖК «Новая Дубровка» (Ленинградская область, Всеволожский район, г. п. Дубровка). Датировка: VI – III тыс. до н. э. Культурный слой состоит из напластований мощностью до 0,50 м, сложенных супесчаными грунтами, содержащими золу, уголь, фрагменты предметов материальной культуры указанного времени.

Основные выводы по разделу «Историческая справка»:

1. Регион проведения работ осваивался человеком с периода позднего Средневековья.
2. Непосредственно у границ участка производства работ не известно значимых населенных пунктов и хозяйственных объектов.
3. Территория производства работ была подтоплена (заболочена) вплоть до второй половины XX века, хозяйственное освоение начинается только в конце XX века.
4. Известные археологические памятники находятся на значительном удалении (более 17 км) от границ территории обследования.

Инев. № подп	Подп. и дата					Лист
	Взам. инв. №					
	Инев. № дубл.					
	Подп. и дата					
					205/08/2023-2023-ТО	21
Ли	Изм.	№ докум.	Подп.	Дата		

2. ФИЗИКО-ГЕОГРАФИЧЕСКАЯ ХАРАКТЕРИСТИКА РАЙОНА РАБОТ⁵⁵

Место проведения работ расположено в центральной части Ленинградской области во Всеволожском районе между Санкт-Петербургом и Ладожским озером, к северу от Невы (рис. 1-2).

Площадь Всеволожского района – 3036,4 км².

Несмотря на относительно небольшие размеры Всеволожского района, его природа весьма разнообразна. Особенность заключается в его геоэкологическом расположении – район является своеобразным «буфером» между Санкт-Петербургом и Ладогой.

Территория района – равнина, низкая и почти плоская в восточной и южной частях и холмистая на западе и северо-западе. Максимальные высоты над уровнем моря достигают 170 – 180 метров на севере района. Наиболее низкие – урез воды в Неве – менее 1 м.

Для рельефа характерна отчетливо выраженная ступенчатость и наличие трёх крупных орографических единиц: Центральной возвышенности Карельского перешейка (Лемболовская возвышенность), части Приладожской низменности и правобережной части Приневской низины. Наиболее возвышенная территория – Лемболовская возвышенность, в центральной части имеет выравненный платообразный характер и контрастный холмисто-грядовый, по восточной периферии.

Исследуемый земельный участок находится в южной части Всеволожского района. По целевому назначению эти земли относятся к категории: земли поселений (земли населенных пунктов) для размещения многоквартирных среднеэтажных жилых домов от 5 до 8 этажей включительно.

В геоморфологическом отношении рассматриваемая территория располагается в пределах Приневской низины, с абсолютными отметками поверхности 30,0 – 34,0 м. Участок расположен на незастроенной территории. Вокруг участка изысканий рельеф равнинный, резкие перепады высот отсутствуют.

Окончательно рельеф области сформировался в четвертичный период в результате четырёх оледенений и последовательно сменявших их

Инв. № подл.	Подп. и дата	Инв. № дубл.	Взам. инв. №	Подп. и дата	Ли	Изм.	№ докум.	Подп.	Дата	205/08/2023-2023-ТО	Лист
											22

межледниковых эпох. Поэтому на ⁵⁶ большей части области присутствуют месторождения торфа, глины и песка. Рассматриваемая территория характеризуется умеренным избыточно-влажным климатом с неустойчивым режимом погоды.

Территория относится к водосборному бассейну реки Охта.

На территории изысканий также имеются обводненные каналы.

Инв. № подл.	Подп. и дата				
	Взам. инв. №				
Инв. № дубл.	Подп. и дата				
	Инв. № подл.				
205/08/2023-2023-ТО					Лист
					23
Ли	Изм.	№ докум.	Подп.	Дата	

4. ПОЛЕВЫЕ ИССЛЕДОВАНИЯ

Участок обследования расположен во Всеволожском районе Ленинградской области в юго-западной его части (рис. 1-2).

Общая площадь участка – 2,2 га. Территория полностью входит в границы участка с кадастровым номером 47:07:1047002:74.

Участок Г-образной формы, максимальная протяженность с запада на восток – 150 метров, с северо-запада на юго-восток – 250 метров.

Вдоль северного и восточного края, а также по территории проходят мелиоративные каналы. Согласно сводному плану сетей, предоставленному заказчиком производства работ, в границах территории обследования отсутствуют действующие подземные и воздушные коммуникации.

На момент проведения работ строительные и земляные работы на участке не ведутся, капитальные строения и сооружения отсутствуют. Территория не огорожена. Высотные отметки участка варьируются в пределах от 29,0 м (уровень уреза воды в мелиоративных каналах) до 34,0 м БС с повышением в южном и восточном направлениях.

Водные объекты на территории участка изысканий отсутствуют.

С точки зрения почвенно-растительных условий на исследуемой территории преобладают слабо- и среднеподзолистые почвы, болотные и торфяные. Основными процессами почвообразования района работ являются подзолообразование и заболачивание.

В ходе производства визуального обследования участок был пройден пешими маршрутами с целью поиска подъемного материала и объектов, обладающих признаками археологического объекта культурного наследия.

В ходе визуального обследования проводилась фотофиксация современного состояния территории (рис. 3-5, рис. 15-32).

При визуальном осмотре участка зафиксировано следующее состояние местности:

– почвы на исследуемом участке болотистые, подтопленные на момент производства обследования, фиксируются значительные антропогенные воздействия на рельеф, связанные со снятием и перемещением грунта при

Подп. и дата
Взам. инв. №
Инв. № дубл.
Подп. и дата
Инв. № подл.

Ли	Изм.	№ докум.	Подп.	Дата
----	------	----------	-------	------

205/08/2023-2023-ТО

Лист

27

устройстве мелиоративных канав, при этом часть канав заполнена водой, а часть – сухая;

– по территории обследования проходят временные дороги с грунтовым покрытием с отвалами грунта и мелиоративными канавами по обочинам – вдоль северной и восточной границ участка;

– растительность представлена сорными и луговыми травами, редкими кустарниками, отдельные участки покрыты лиственным лесом с густым подлеском, сформированный дерновый слой характерен для подтопленных территорий Ленинградской области;

– значительные участки территории обследования подтоплены;

– по всей площади фиксируются отвалы современного бытового и строительного мусора.

Осмотр многочисленных обнажений грунта позволил определить геологическую структуру исследуемой территории – характер и глубину залегания подстилающих материковых отложений. Кроме того, осмотр обнажений позволил по всей территории до начала шурфовки произвести визуальный поиск подъемного материала, следов наличия значимого культурного слоя и объектов, обладающих признаками объекта археологического культурного наследия.

По результатам визуального обследования территории были выбраны места для закладки археологических шурфов – на удалении от мелиоративных канав, на участках, свободных от растительности, без видимых следов современного антропогенного воздействия, которые могли ранее использоваться для размещения хозяйственных объектов или в целях сельского хозяйства (рис. 3-5).

Координаты центра археологических шурфов				
№ шурфа	WGS-84		МСК-47 зона 2 (Ленинградская область)	
	X	Y	X	Y
Ш.1	59.902019	30.661941	432251.892	2234004.315
Ш.2	59.901902	30.662467	432238.729	2234033.696

205/08/2023-2023-ТО

Лист

28

Подп. и дата

Взам. инв. №

Инв. № дубл.

Подп. и дата

Инв. № подл.

Ли Изм. № докум. Подп. Дата

Характер культурных напластований, зафиксированный в шурфах, и при осмотре обнажений грунта, указывает на то, что территория ранее хозяйственно не осваивалась, следов ведения сельского хозяйства не зафиксировано. При этом почвенный слой в шурфе № 1 носит следы антропогенного воздействия – можно, предположить, что он был перемешан с материковыми отложениями несколько десятилетий назад при мелиоративных работах.

Шурф № 1 (рис. 3-5, рис. 33-40).

Шурф 1 заложен в центральной части территории обследования в 100 метрах к юго-востоку от северо-западного угла участка.

Размеры – 2х2 м, площадь – 4 кв. м.

Место закладки шурфа представляет собой открытую поляну, поросшую высокой луговой травой. Отметка дневной поверхности центра шурфа до начала работ – 31,1 м БС.

Стратиграфия шурфа (по северной стенке):

1. Дерн – до 5 см.
2. Темно-коричневая гумусированная супесь с линзами материковой супеси – до 45 см.
3. Материк – светло-желто-серая супесь – зафиксирован на глубине 45-50 см от уровня дневной поверхности.

Общая глубина исследований – 50 см.

В ходе работ в заполнении шурфа археологические артефакты и признаки наличия культурного слоя не зафиксированы. После окончания работ шурф был рекультивирован до уровня дневной поверхности на момент начала работ.

Шурф № 2 (рис. 3-5, рис. 41-50).

Шурф 2 заложен в центральной части территории обследования в 35 метрах к юго-востоку от шурфа 1.

Размеры – 2х2 м, площадь – 4 кв. м.

Место закладки шурфа представляет собой открытую поляну, поросшую высокой луговой травой. Отметка дневной поверхности центра шурфа до начала работ – 32,5 м БС.

Стратиграфия шурфа (по северной стенке):

Подп. и дата
Взам. инв. №
Инв. № дубл.
Подп. и дата
Инв. № подл.

Ли	Изм.	№ докум.	Подп.	Дата

205/08/2023-2023-ТО

Лист

29

1. Дерн – до 5 см.
2. Темно-коричневая гумусированная супесь – до 40 см.
3. Материк – увлажненный плотный мелкозернистый песок ржавого цвета – зафиксирован на глубине 45 см от уровня дневной поверхности. Материковые отложения прокопаны по всей площади шурфа на 10 см. Дополнительно, для уточнения характера геологических отложений в северо-восточном углу шурфа был выполнен контрольный прокоп на глубину 30 см – до слоя плотной серой супеси, аналогичной зафиксированной в шурфе 1.

Общая глубина исследований – 85 см.

В ходе работ в заполнении шурфа археологические артефакты и признаки наличия культурного слоя не зафиксированы. После окончания работ шурф был рекультивирован до уровня дневной поверхности на момент начала работ.

Инв. № подл.	Подп. и дата				
	Взам. инв. №				
Инв. № дубл.	Подп. и дата				
	Инв. № подл.				
205/08/2023-2023-ТО					
Ли	Изм.	№ докум.	Подп.	Дата	Лист
					30

ЗАКЛЮЧЕНИЕ

В ходе выполнения научно-исследовательских археологических работ в виде историко-культурного научного археологического обследования (разведки) с целью проведения государственной историко-культурной экспертизы земельного участка, расположенного по адресу: Ленинградская область, Всеволожский район, уч. Разметелево, с кадастровым номером 47:07:1047002:74 в сентябре 2023 г. были проведены следующие работы:

1. Составление исторической справки по результатам архивно-библиографических и научных изысканий, анализа картографического материала;
2. Обследование участка землеотвода (согласно Техническому заданию) общей площадью 2,2 га;
3. В рамках визуального обследования была произведена фотофиксация современного состояния объекта и окружающей территории;
4. В ходе проведения археологического обследования заложено 2 шурфа размерами 2x2 м общей площадью 8 кв. м.


В результате проведенных работ можно сделать следующие выводы:

1. Участок обследования находился вне зоны активного хозяйственного освоения вплоть до XX века.
2. Исследуемый участок находится на значительном удалении (более 17 км) от всех известных сохранившихся объектов культурного наследия.
3. Вся территория носит следы активной хозяйственной деятельности последних лет, значительный объем естественного почвенного покрова на участке уничтожен.
4. На участках, непотревоженных строительными работами, значимый культурный слой не выявлен.
5. На исследуемой территории в границах проектирования объектов культурного (археологического) наследия не выявлено.

Подп. и дата						205/08/2023-2023-ТО	Лист 31
Взам. инв. №							
Инв. № дубл.							
Подп. и дата							
Инв. № подл.							
Ли	Изм.	№ докум.	Подп.	Дата			

Объекты, обладающие признаками объекта культурного наследия, отсутствуют.

Таким образом, на территории земельного участка, расположенного по адресу: Ленинградская область, Всеволожский район, уч. Разметелево, с кадастровым номером 47:07:1047002:74 объекты культурного наследия, включенные в Единый Государственный реестр памятников истории культуры Российской Федерации, отсутствуют. В ходе работы объектов культурного (археологического) наследия не выявлено. Объекты, обладающие признаками объекта культурного наследия, отсутствуют. Значимый культурный слой не зафиксирован.



Н. Ф. Соловьева, к.и.н.

Име. № подл	Подп. и дата			
	Взам. инв. №			
Име. № дубл.	Подп. и дата			
	Име. № подл			
<div style="text-align: right; font-weight: bold;">205/08/2023-2023-ТО</div>				
Ли	Изм.	№ докум.	Подп.	Дата
				Лист 32

СПИСОК ИСТОЧНИКОВ И ЛИТЕРАТУРЫ

1. Верещагина И.В. Поселение Хепоярви в южной части Карельского перешейка. // Неолит-энеолит юга и неолит севера Восточной Европы. С.-Петербург. 2003. С. 140-153.
2. Герасимов Д.В., Лисицын С.Н., Тимофеев В.И. Материалы к археологической карте Карельского перешейка (Ленинградская область). Памятники каменного века и периода раннего металла. СПб., 2003.
3. Гурина Н.Н. Древняя история Северо-Запада Европейской части СССР. МИА. № 87. 1961.
4. Динцес Л.А. Неолитическая стоянка в Токсове. Л. 1929.
5. Лапшин В.А. Археологическая карта Ленинградской области. Ч.1. Западные районы. Л., 1990.
6. Лапшин В.А. Археологическая карта Ленинградской области. Ч.2. Восточные и северные районы. Л., 1995.
7. Равдоникас В.И. Памятники эпохи возникновения феодализма в Карелии и Юго-Восточном Приладожье // ИГАИМК. Вып. 94. 1934.
8. Равдоникас В.И. Археологические памятники западной части Карело-Финской ССР // КСИИМК. Вып. VII. 1940.
9. Саарнисто М., Сакса А., Таавитсайнен Ю.П. Древняя Ладога и человек на ее берегах. Ежегодные Российско-Финляндские гуманитарные чтения «Шегрен – академик Императорской Академии наук. К 200-летию со дня рождения». Санкт-Петербург, 5–7 октября 1993 г. Тезисы докладов. РАН. Санкт-Петербургский научный центр. СПб., 1993. С. 27–29.
10. Сакса А.И. Карельская земля в XII–XIV вв. (по археологическим данным) // Автореферат на соискание ученой степени кандидата исторических наук. Л., 1984. С. 1–20.
11. Сакса А.И. Исследование новых средневековых памятников на Карельском перешейке // Новое в археологии Северо-Запада СССР. Л., 1985. С. 81–84.

Инв. № подл.	Подп. и дата	Взам. инв. №	Инв. № дубл.	Подп. и дата	Ли	Изм.	№ докум.	Подп.	Дата	205/08/2023-2023-ТО	Лист
											33

Рис. 17. Разметелево. КН: 47:07:1047002:74-2023. Точка фотофиксации 2, вид на северо-запад.

Рис. 18. Разметелево. КН: 47:07:1047002:74-2023. Точка фотофиксации 2, вид на юго-запад.

Рис. 19. Разметелево. КН: 47:07:1047002:74-2023. Точка фотофиксации 2, вид на юг.

Рис. 20. Разметелево. КН: 47:07:1047002:74-2023. Точка фотофиксации 2, вид на юго-восток.

Рис. 21. Разметелево. КН: 47:07:1047002:74-2023. Точка фотофиксации 2, вид на северо-восток.

Рис. 22. Разметелево. КН: 47:07:1047002:74-2023. Точка фотофиксации 2, вид на север.

Рис. 23. Разметелево. КН: 47:07:1047002:74-2023. Точка фотофиксации 3, вид на северо-запад.

Рис. 24. Разметелево. КН: 47:07:1047002:74-2023. Точка фотофиксации 3, вид на северо-запад.

Рис. 25. Разметелево. КН: 47:07:1047002:74-2023. Точка фотофиксации 3, вид на юго-восток.

Рис. 26. Разметелево. КН: 47:07:1047002:74-2023. Точка фотофиксации 3, вид на юго-запад.

Рис. 27. Разметелево. КН: 47:07:1047002:74-2023. Точка фотофиксации 4, вид на юго-запад.

Рис. 28. Разметелево. КН: 47:07:1047002:74-2023. Точка фотофиксации 4, вид на юго-восток.

Рис. 29. Разметелево. КН: 47:07:1047002:74-2023. Точка фотофиксации 4, вид на восток.

Рис. 30. Разметелево. КН: 47:07:1047002:74-2023. Точка фотофиксации 4, вид на северо-восток.

Рис. 31. Разметелево. КН: 47:07:1047002:74-2023. Точка фотофиксации 4, вид на северо-запад.

Рис. 32. Разметелево. КН: 47:07:1047002:74-2023. Точка фотофиксации 4, вид на запад.

Рис. 33. Разметелево. КН: 47:07:1047002:74-2023. Шурф 1, местоположение, вид на север.

Рис. 34. Разметелево. КН: 47:07:1047002:74-2023. Шурф 1, дневная поверхность до начала работ, вид на запад.

Рис. 35. Разметелево. КН: 47:07:1047002:74-2023. Шурф 1, фиксация по уровню окончания работ, вид на северо-восток.

Рис. 36. Разметелево. КН: 47:07:1047002:74-2023. Шурф 1, фиксация по уровню окончания работ, вид на север.

Инва. № подл.	Подп. и дата	Инва. № дубл.	Взам. инв. №	Подп. и дата	Ли	Изм.	№ докум.	Подп.	Дата	205/08/2023-2023-ТО	Лист
											35

Рис. 37. Разметелево. КН: 47:07:1047002:74-2023. Шурф 1, северная стенка.

Рис. 38. Разметелево. КН: 47:07:1047002:74-2023. Шурф 1, фиксация по уровню окончания работ, вид на восток.

Рис. 39. Разметелево. КН: 47:07:1047002:74-2023. Шурф 1, восточная стенка.

Рис. 40. Разметелево. КН: 47:07:1047002:74-2023. Шурф 1 после рекультивации, вид на север.

Рис. 41. Разметелево. КН: 47:07:1047002:74-2023. Шурф 2, местоположение, вид на север.

Рис. 42. Разметелево. КН: 47:07:1047002:74-2023. Шурф 2, дневная поверхность до начала работ, вид на северо-восток.

Рис. 43. Разметелево. КН: 47:07:1047002:74-2023. Шурф 2, фиксация по уровню окончания работ, вид на север.

Рис. 44. Разметелево. КН: 47:07:1047002:74-2023. Шурф 2, фиксация по уровню окончания работ, вид на север.

Рис. 45. Разметелево. КН: 47:07:1047002:74-2023. Шурф 2, северная стенка.

Рис. 46. Разметелево. КН: 47:07:1047002:74-2023. Шурф 2, фиксация по уровню окончания работ, вид на восток.

Рис. 47. Разметелево. КН: 47:07:1047002:74-2023. Шурф 2, восточная стенка.

Рис. 48. Разметелево. КН: 47:07:1047002:74-2023. Шурф 2, восточная стенка после выполнения контрольного прокопа.

Рис. 49. Разметелево. КН: 47:07:1047002:74-2023. Шурф 2, контрольный прокоп материковой поверхности, вид на северо-восток.

Рис. 50. Разметелево. КН: 47:07:1047002:74-2023. Шурф 2 после рекультивации, вид на север.

Инв. № подл	Подп. и дата				
	Взам. инв. №				
	Инв. № дубл.				
	Подп. и дата				
	Инв. № подл				
Ли	Изм.	№ докум.	Подп.	Дата	
205/08/2023-2023-ТО					Лист
					36

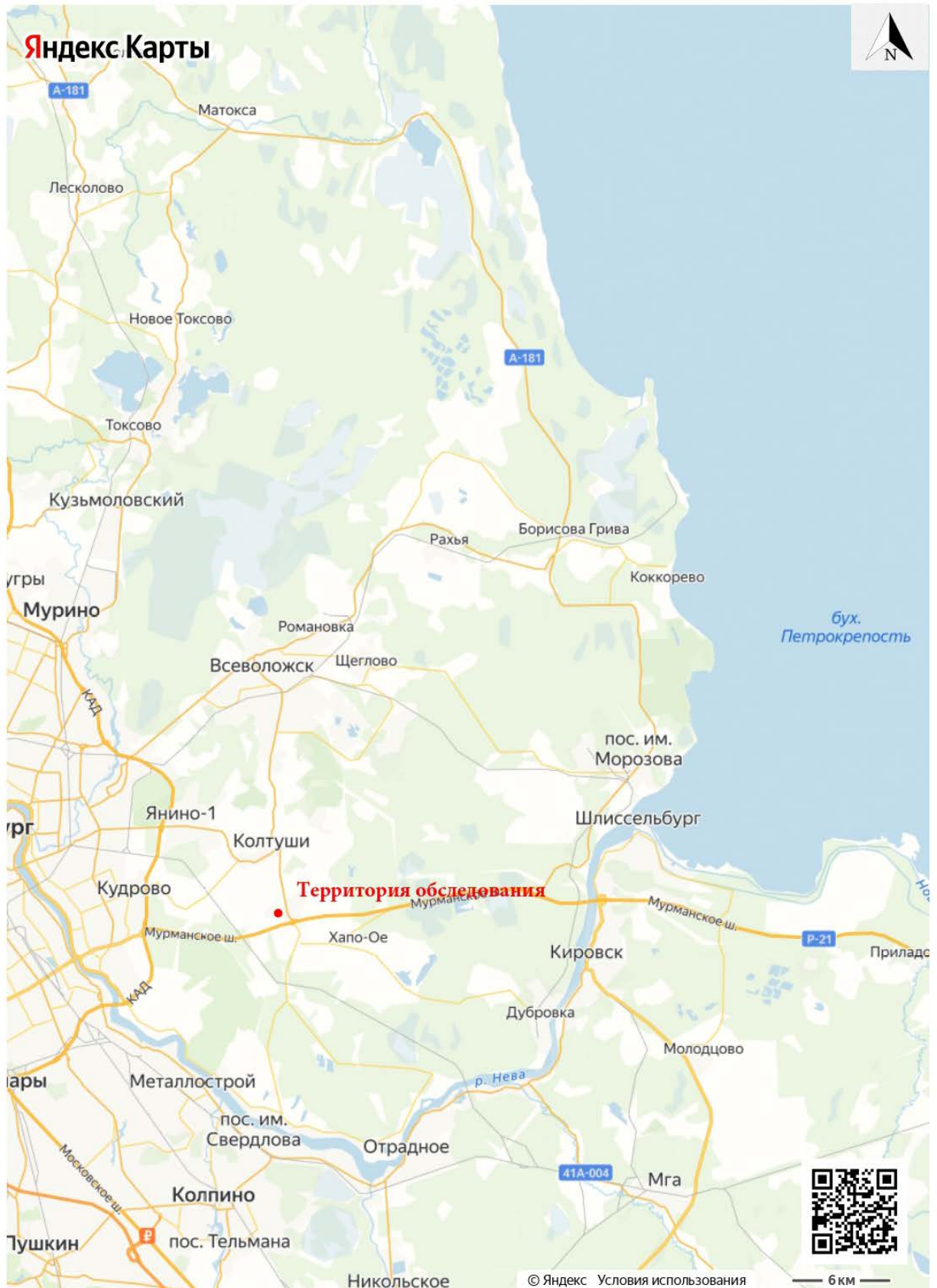


Рис. 1. Разметелево. КН: 47:07:1047002:74-2023. Участок производства работ на фрагменте карты Ленинградской области (yandex.ru).

Подп. и дата
Взам. инв. №
Инв. № дубл.
Подп. и дата
Инв. № подл.

Ли	Изм.	№ докум.	Подп.	Дата

205/08/2023-2023-ТО



Рис. 2. Разметелево. КН: 47:07:1047002:74-2023. Участок производства работ на фрагменте карты Ленинградской области с указанием границ территории обследования.

Инв. № подл.	Подп. и дата				
	Взам. инв. №				
Инв. № дубл.	Подп. и дата				
	Инв. № подл.				
Ли	Изм.	№ докум.	Подп.	Дата	Лист
					38

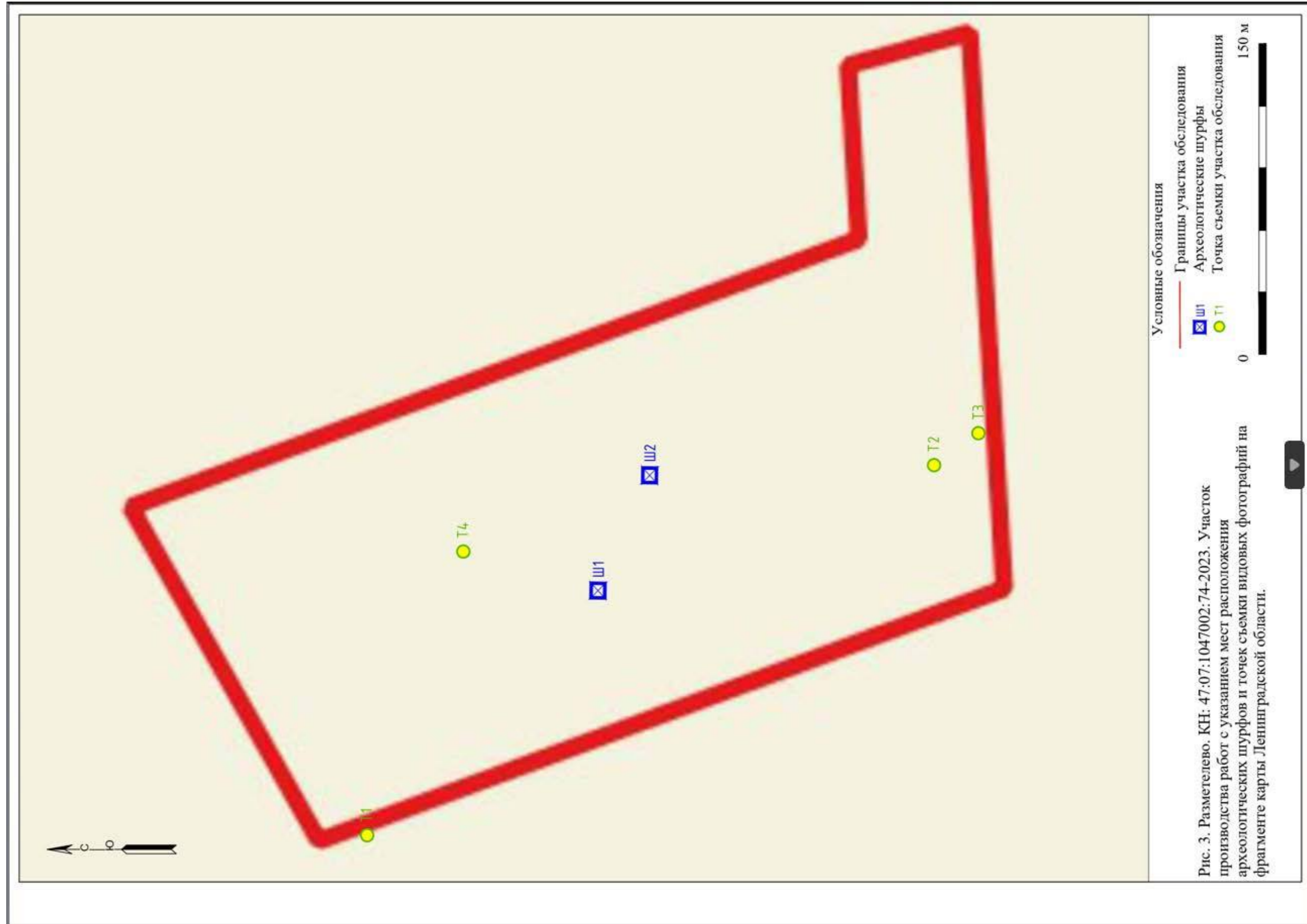


Рис. 3. Разметелево. КН: 47:07:1047002:74-2023. Участок производства работ с указанием мест расположения археологических шурфов и точек съемки видовых фотографий на фрагменте карты Ленинградской области.

Инв. № подл.	Подп. и дата
Инв. № дубл.	Взам. инв. №
Инв. № инв.	Подп. и дата

Ли	Изм.	№ докум.	Подп.	Дата

205/08/2023-2023-ТО

Лист

39



Рис. 4. Разметелево. КН: 47:07:1047002:74-2023. Участок производства работ с указанием мест расположения археологических шурфов и точек съемки видовых фотографий на спутниковом снимке.

Инв. № подл.	Подп. и дата
Взам. инв. №	Подп. и дата
Инв. № дубл.	Подп. и дата
Инв. № подл.	Подп. и дата

Ли	Изм.	№ докум.	Подп.	Дата

205/08/2023-2023-ТО

Лист

40

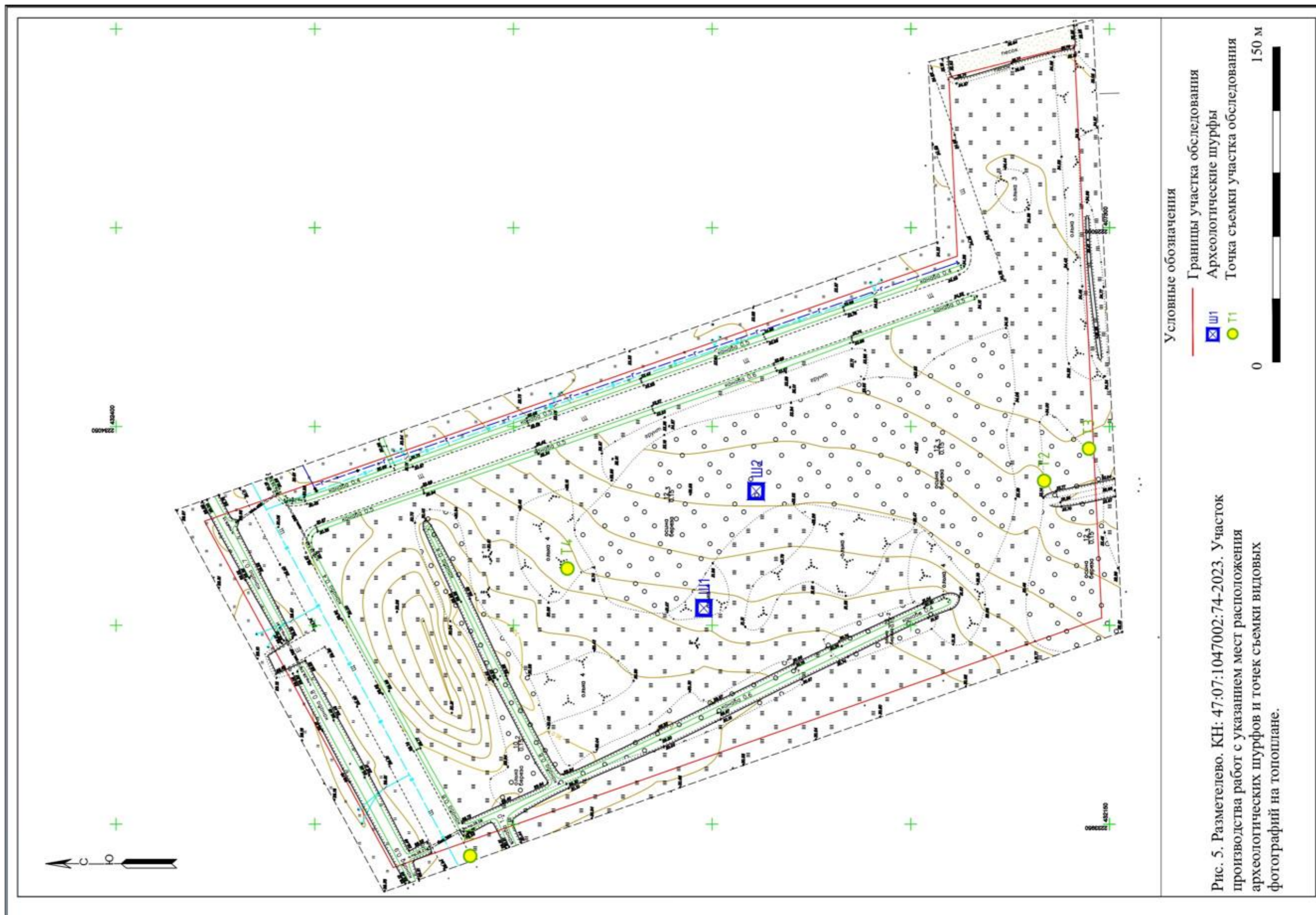


Рис. 5. Разметелево. КН: 47:07:1047002:74-2023. Участок производства работ с указанием мест расположения археологических шурфов и точек съемки видовых фотографий на топоплане.


Инв. № подл.	Подп. и дата
Инв. № дубл.	Взам. инв. №
Инв. № инв.	Подп. и дата

Ли	Изм.	№ докум.	Подп.	Дата

205/08/2023-2023-ТО

Лист

41



Условные обозначения

— Границы участка обследования

Рис. 6. Разметелево. КН: 47:07:1047002:74-2023. Участок обследования на карте 1676 года.

Инва. № подл.	Подп. и дата
Инва. № дубл.	Взам. инв. №
Инва. № подл.	Подп. и дата
Инва. № подл.	Подп. и дата

Ли	Изм.	№ докум.	Подп.	Дата

205/08/2023-2023-ТО

Лист

42



Условные обозначения

— Границы участка обследования

Рис. 7. Разметелево. КН: 47:07:1047002:74-2023. Участок обследования на карте 1727 года.


Инва. № подп	Подп. и дата
Инва. № дубл.	Взам. инв. №
Инва. № дубл.	Подп. и дата
Инва. № дубл.	Подп. и дата

Ли	Изм.	№ докум.	Подп.	Дата

205/08/2023-2023-ТО

Лист

43



Условные обозначения

— Границы участка обследования

Рис. 8. Разметелево. КН: 47:07:1047002:74-2023. Участок обследования на карте 1810 года.


Подп. и дата
Взам. инв. №
Инв. № дубл.
Подп. и дата
Инв. № подл.

Ли	Изм.	№ докум.	Подп.	Дата

205/08/2023-2023-ТО

Лист

44



Условные обозначения

— Границы участка обследования

Рис. 9. Разметелево. КН: 47:07:1047002:74-2023. Участок обследования на карте 1834 года.


Подп. и дата
Взам. инв. №
Инв. № дубл.
Подп. и дата
Инв. № подл.

Ли	Изм.	№ докум.	Подп.	Дата

205/08/2023-2023-ТО

Лист

45



Условные обозначения

— Границы участка обследования

Рис. 10. Разметелево. КН: 47:07:1047002:74-2023. Участок обследования на карте 1849 года.

Инва. № подп	Подп. и дата
Инва. № дубл.	Взам. инв. №
Подп. и дата	Подп. и дата

Ли	Изм.	№ докум.	Подп.	Дата

205/08/2023-2023-ТО

Лист

46



Условные обозначения

— Границы участка обследования

Рис. 11. Разметелево. КН: 47:07:1047002:74-2023. Участок обследования на карте 1890 года.

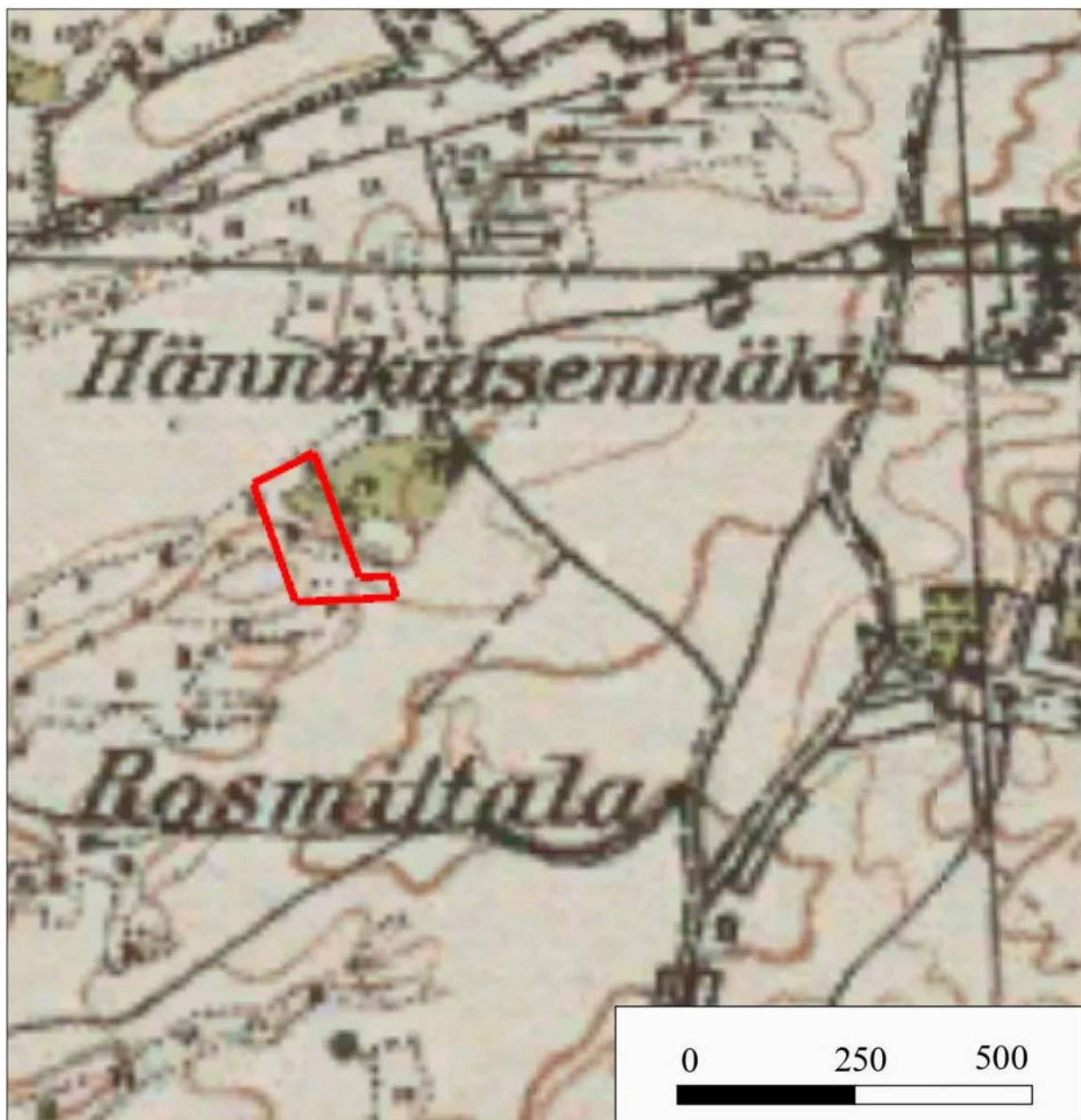
Подп. и дата
Взам. инв. №
Инв. № дубл.
Подп. и дата
Инв. № подл.

Ли	Изм.	№ докум.	Подп.	Дата

205/08/2023-2023-ТО

Лист

47



Условные обозначения

— Границы участка обследования

Рис. 12. Разметелево. КН: 47:07:1047002:74-2023. Участок обследования на карте 1920 года.


Подп. и дата
Взам. инв. №
Инв. № дубл.
Подп. и дата
Инв. № подл.

Ли	Изм.	№ докум.	Подп.	Дата

205/08/2023-2023-ТО

Лист

48



Условные обозначения

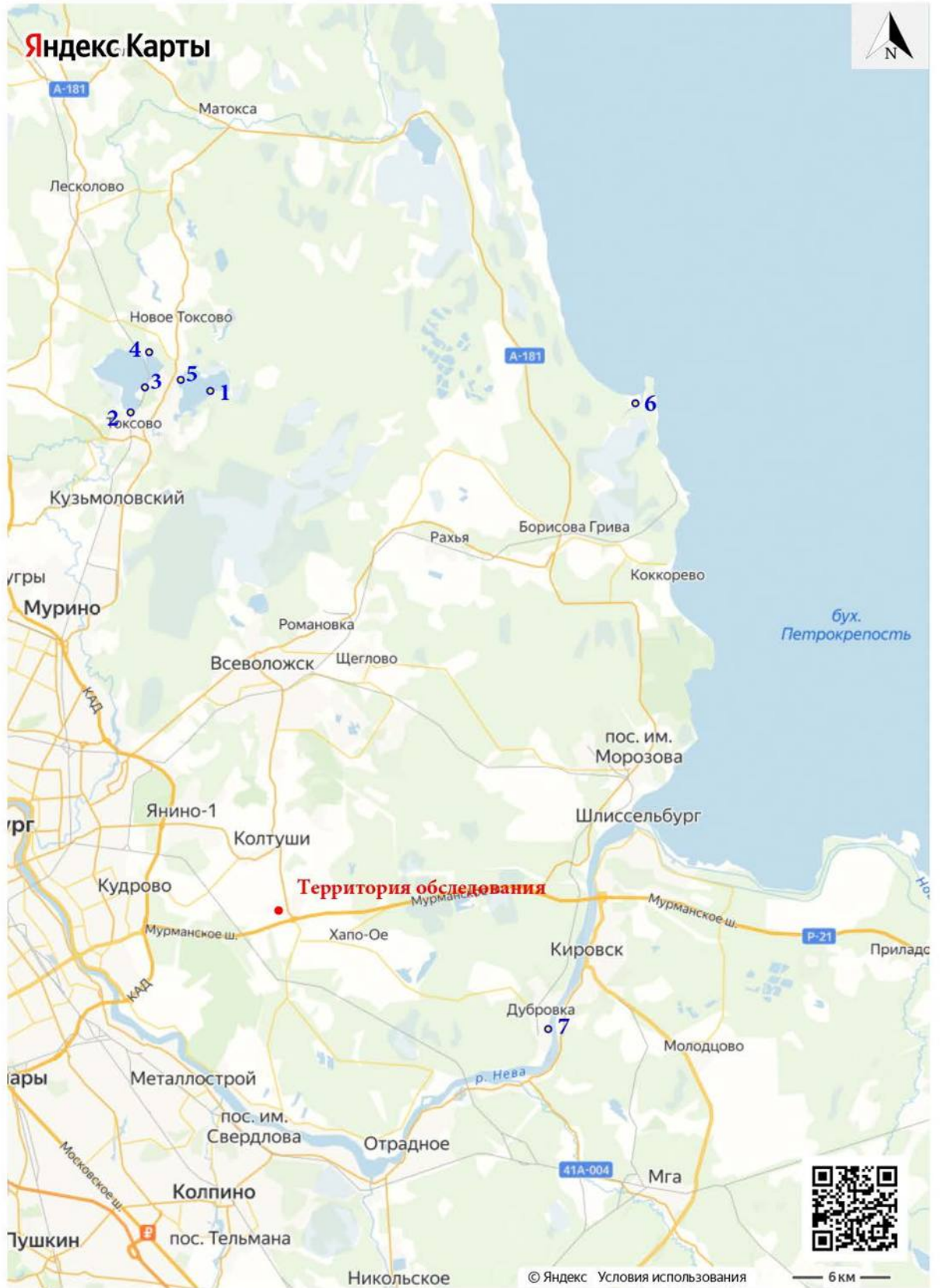
— Границы участка обследования

Рис. 13. Разметелево. КН: 47:07:1047002:74-2023. Участок обследования на карте 1925 года.

Подп. и дата
Взам. инв. №
Инв. № дубл.
Подп. и дата
Инв. № подл.

Ли	Изм.	№ докум.	Подп.	Дата

205/08/2023-2023-ТО



○ 7 - местоположение и номер археологического ОКН

Рис. 14. Разметелево. КН: 47:07:1047002:74-2023. Участок производства работ на фрагменте карты Ленинградской области с указанием расстояния до ближайших известных памятников археологии.

Подп. и дата
Взам. инв. №
Инв. № дубл.
Подп. и дата
Инв. № подл.

Ли	Изм.	№ докум.	Подп.	Дата

205/08/2023-2023-ТО

Лист

50



Рис. 15. Разметелево. КН: 47:07:1047002:74-2023. Точка фотофиксации 1, вид на восток.



Рис. 16. Разметелево. КН: 47:07:1047002:74-2023. Точка фотофиксации 1, вид на юго-восток.

Инва. № подл	Подп. и дата			
Инва. № дубл.	Взам. инв. №			
Инва. № подл	Подп. и дата			
Ли	Изм.	№ докум.	Подп.	Дата

205/08/2023-2023-ТО



Рис. 17. Разметелево. КН: 47:07:1047002:74-2023. Точка фотофиксации 2, вид на северо-запад.



Рис. 18. Разметелево. КН: 47:07:1047002:74-2023. Точка фотофиксации 2, вид на юго-запад.

Инва. № подп	Подп. и дата	Инва. № дубл.	Взам. инв. №	Подп. и дата

Ли	Изм.	№ докум.	Подп.	Дата

205/08/2023-2023-ТО

Лист

52



Рис. 19. Разметелево. КН: 47:07:1047002:74-2023. Точка фотофиксации 2, вид на юг.



Рис. 20. Разметелево. КН: 47:07:1047002:74-2023. Точка фотофиксации 2, вид на юго-восток.

Инва. № подп	Подп. и дата
Инва. № дубл.	Взам. инв. №
Подп. и дата	Подп. и дата

Ли	Изм.	№ докум.	Подп.	Дата
----	------	----------	-------	------

205/08/2023-2023-ТО

Лист

53



Рис. 21. Разметелево. КН: 47:07:1047002:74-2023. Точка фотофиксации 2, вид на северо-восток.



Рис. 22. Разметелево. КН: 47:07:1047002:74-2023. Точка фотофиксации 2, вид на север.

Инва. № подп	Подп. и дата	Инва. № дубл.	Взам. инв. №	Подп. и дата

Ли	Изм.	№ докум.	Подп.	Дата

205/08/2023-2023-ТО

Лист

54



Рис. 23. Разметелево. КН: 47:07:1047002:74-2023. Точка фотофиксации 3, вид на северо-запад.



Рис. 24. Разметелево. КН: 47:07:1047002:74-2023. Точка фотофиксации 3, вид на северо-запад.

Инва. № подп	Подп. и дата
Инва. № дубл.	Взам. инв. №
Инва. № инв. №	Подп. и дата
Инва. № подп	Подп. и дата

Ли	Изм.	№ докум.	Подп.	Дата

205/08/2023-2023-ТО

Лист

55



Рис. 25. Разметелево. КН: 47:07:1047002:74-2023. Точка фотофиксации 3, вид на юго-восток.



Рис. 26. Разметелево. КН: 47:07:1047002:74-2023. Точка фотофиксации 3, вид на юго-запад.

Инва. № подп	Подп. и дата	Инва. № дубл.	Взам. инв. №	Подп. и дата

Ли	Изм.	№ докум.	Подп.	Дата

205/08/2023-2023-ТО

Лист

56



Рис. 27. Разметелево. КН: 47:07:1047002:74-2023. Точка фотофиксации 4, вид на юго-запад.



Рис. 28. Разметелево. КН: 47:07:1047002:74-2023. Точка фотофиксации 4, вид на юго-восток.

Инев. № подп	Подп. и дата
Инев. № дубл.	Взам. инв. №
Подп. и дата	Подп. и дата

Ли	Изм.	№ докум.	Подп.	Дата
----	------	----------	-------	------

205/08/2023-2023-ТО



Рис. 29. Разметелево. КН: 47:07:1047002:74-2023. Точка фотофиксации 4, вид на восток.



Рис. 30. Разметелево. КН: 47:07:1047002:74-2023. Точка фотофиксации 4, вид на северо-восток.

Инва. № подп	Подп. и дата
Инва. № дубл.	Взам. инв. №
Инва. № дубл.	Подп. и дата
Инва. № дубл.	Подп. и дата

Ли	Изм.	№ докум.	Подп.	Дата

205/08/2023-2023-ТО



Рис. 31. Разметелево. КН: 47:07:1047002:74-2023. Точка фотофиксации 4, вид на северо-запад.



Рис. 32. Разметелево. КН: 47:07:1047002:74-2023. Точка фотофиксации 4, вид на запад.

Инва. № подп	Подп. и дата
Инва. № дубл.	Взам. инв. №
Подп. и дата	Подп. и дата

Ли	Изм.	№ докум.	Подп.	Дата
----	------	----------	-------	------

205/08/2023-2023-ТО

Лист

59



Рис. 33. Разметелево. КН: 47:07:1047002:74-2023. Шурф 1, местоположение, вид на север.



Рис. 34. Разметелево. КН: 47:07:1047002:74-2023. Шурф 1, дневная поверхность до начала работ, вид на запад.

Инва. № подл.	Подп. и дата
Инва. № дубл.	Взам. инв. №
Инва. № подл.	Подп. и дата
Инва. № подл.	Подп. и дата

Ли	Изм.	№ докум.	Подп.	Дата

205/08/2023-2023-ТО

Лист

60



Рис. 35. Разметелево. КН: 47:07:1047002:74-2023. Шурф 1, фиксация по уровню окончания работ, вид на северо-восток.



Рис. 36. Разметелево. КН: 47:07:1047002:74-2023. Шурф 1, фиксация по уровню окончания работ, вид на север.

Инва. № подп	Подп. и дата
Инва. № дубл.	Взам. инв. №
Инва. № дубл.	Подп. и дата
Инва. № дубл.	Подп. и дата

Ли	Изм.	№ докум.	Подп.	Дата

205/08/2023-2023-ТО



Рис. 37. Разметелево. КН: 47:07:1047002:74-2023. Шурф 1, северная стенка.



Рис. 38. Разметелево. КН: 47:07:1047002:74-2023. Шурф 1, фиксация по уровню окончания работ, вид на восток.

Инва. № подп.	Подп. и дата
Инва. № дубл.	Взам. инв. №
Инва. № подп.	Подп. и дата

Ли	Изм.	№ докум.	Подп.	Дата

205/08/2023-2023-ТО



Рис. 39. Разметелево. КН: 47:07:1047002:74-2023. Шурф 1, восточная стенка.



Рис. 40. Разметелево. КН: 47:07:1047002:74-2023. Шурф 1 после рекультивации, вид на север.

Инва. № подп	Подп. и дата
Инва. № дубл.	Взам. инв. №
Инва. № подп	Подп. и дата

Ли	Изм.	№ докум.	Подп.	Дата
----	------	----------	-------	------

205/08/2023-2023-ТО



Рис. 41. Разметелево. КН: 47:07:1047002:74-2023. Шурф 2, местоположение, вид на север.



Рис. 42. Разметелево. КН: 47:07:1047002:74-2023. Шурф 2, дневная поверхность до начала работ, вид на северо-восток.

Инва. № подл.	Подп. и дата
Инва. № дубл.	Взам. инв. №
Инва. № подл.	Подп. и дата
Инва. № подл.	Подп. и дата

Ли	Изм.	№ докум.	Подп.	Дата

205/08/2023-2023-ТО



Рис. 43. Разметелево. КН: 47:07:1047002:74-2023. Шурф 2, фиксация по уровню окончания работ, вид на север.



Рис. 44. Разметелево. КН: 47:07:1047002:74-2023. Шурф 2, фиксация по уровню окончания работ, вид на север.

Инва. № подп	Подп. и дата
Инва. № дубл.	Взам. инв. №
Инва. № дубл.	Подп. и дата

Ли	Изм.	№ докум.	Подп.	Дата

205/08/2023-2023-ТО



Рис. 45. Разметелево. КН: 47:07:1047002:74-2023. Шурф 2, северная стенка.



Рис. 46. Разметелево. КН: 47:07:1047002:74-2023. Шурф 2, фиксация по уровню окончания работ, вид на восток.

Инва. № подп	Подп. и дата
Инва. № дубл.	Взам. инв. №
Инва. № подп	Подп. и дата

Ли	Изм.	№ докум.	Подп.	Дата

205/08/2023-2023-ТО



Рис. 47. Разметелево. КН: 47:07:1047002:74-2023. Шурф 2, восточная стенка.



Рис. 48. Разметелево. КН: 47:07:1047002:74-2023. Шурф 2, восточная стенка после выполнения контрольного прокопа.

Инва. № подп.	Подп. и дата
Инва. № дубл.	Взам. инв. №
Инва. № дубл.	Подп. и дата
Инва. № подп.	Подп. и дата

Ли	Изм.	№ докум.	Подп.	Дата

205/08/2023-2023-ТО



Рис. 49. Разметелево. КН: 47:07:1047002:74-2023. Шурф 2, контрольный прокоп материковой поверхности, вид на северо-восток.



Рис. 50. Разметелево. КН: 47:07:1047002:74-2023. Шурф 2 после рекультивации, вид на север.

Инва. № подп	Подп. и дата	Инва. № дубл.	Взам. инв. №	Подп. и дата

Ли	Изм.	№ докум.	Подп.	Дата

205/08/2023-2023-ТО

ПРИЛОЖЕНИЕ А. КОПИЯ ПИСЬМА КОМИТЕТА ПО СОХРАНЕНИЮ КУЛЬТУРНОГО НАСЛЕДИЯ ЛЕНИНГРАДСКОЙ ОБЛАСТИ



АДМИНИСТРАЦИЯ
ЛЕНИНГРАДСКОЙ ОБЛАСТИ

КОМИТЕТ ПО СОХРАНЕНИЮ
КУЛЬТУРНОГО НАСЛЕДИЯ
ЛЕНИНГРАДСКОЙ ОБЛАСТИ

191311, Санкт-Петербург, ул. Савьянова, д.3
Тел./Факс: 8 (812) 539-45-00
E-mail: okn@lenobl.ru

Представителю
ООО «Максимум Лайф Девелопмент»
по доверенности от 01.06.2023 № б/н

Рудаковской Т.В.

07.07.2023 № 01-17-5056/2023-0-1

На № _____ от _____

**Информация о наличии или отсутствии
объектов культурного наследия, включенных в единый государственный
реестр объектов культурного наследия (памятников истории и культуры)
народов Российской Федерации, и выявленных объектов культурного
наследия на землях, подлежащих воздействию земляных, строительных,
мелиоративных, хозяйственных работ, предусмотренных статьей 25
Лесного кодекса Российской Федерации работ по использованию лесов
(за исключением работ, указанных в пунктах 3, 4 и 7 части 1 статьи 25
Лесного кодекса Российской Федерации) и иных работ**

На основании заявления от 28.06.2023 № ПГУ-9686816 (вх. от 28.06.2023 № 01-17-5056/2023) в отношении земельного участка, расположенного по адресу: Ленинградская область, Всеволожский район, уч. Разметелево, с кадастровым номером 47:07:1047002:74, площадь (кв. м): 22120 кв. м (далее – Участок изысканий), сообщаем.

1. Информация о наличии/отсутствии объектов культурного наследия, включенных в единый государственный реестр объектов культурного наследия (памятников истории и культуры) народов Российской Федерации (далее - реестр), выявленные объекты культурного наследия либо объекты, обладающие признаками объекта культурного наследия:

В границах Участка изысканий отсутствуют объекты культурного наследия, включенные в реестр, выявленные объекты культурного наследия, включенные в Перечень выявленных объектов культурного наследия, расположенных на территории Ленинградской области. Сведениями об отсутствии в границах Участка изысканий объектов археологического наследия и объектов, обладающих признаками объекта археологического наследия, комитет по сохранению культурного наследия Ленинградской области (далее – Комитет) не располагает.

2. Информация о расположении/частичном расположении/либо отсутствии расположения земельного участка в границах защитных зон, в границах территорий объектов культурного наследия, включенных в реестр, в границах территорий выявленных объектов культурного наследия, в границах зон охраны объектов культурного наследия, включенных в реестр, в границах территорий исторических поселений, имеющих особое значение для истории и культуры Российской Федерации:

Участок изысканий расположен вне границ защитных зон, вне границ территорий объектов культурного наследия, включенных в реестр, выявленных объектов культурного наследия, вне границ зон охраны объектов культурного наследия, включенных в реестр, вне границ территорий исторических поселений.

2.1. Описание режимов использования земельного участка (ограничения, обременения):

Участок изысканий не относится к землям историко-культурного назначения, правовой режим которых регулируется земельным законодательством Российской Федерации и Федеральным законом от 25.06.2002 № 73-ФЗ «Об объектах культурного наследия (памятниках истории и культуры) народов Российской Федерации» (далее – Федеральный закон № 73-ФЗ).

3. Информация о наличии/отсутствии данных о проведенных историко-культурных исследованиях:

Сведения о проведенных историко-культурных исследованиях в отношении Участка изысканий отсутствуют.

4. Информация о необходимости/либо отсутствии необходимости проведения государственной историко-культурной экспертизы:

В целях определения наличия или отсутствия объектов археологического наследия либо объектов, обладающих признаками объекта археологического наследия, согласно ст. 28 Федерального закона № 73-ФЗ на земельных участках, землях лесного фонда или в границах водных объектов или их частей, подлежащих воздействию земляных, строительных, мелиоративных, хозяйственных работ, проводится государственная историко-культурная экспертиза (до начала указанных работ).

В соответствии с п. 56 ст. 26 Федерального закона от 03.08.2018 № 342-ФЗ «О внесении изменений в градостроительный кодекс Российской Федерации и отдельные законодательные акты Российской Федерации» (далее – Федеральный закон № 342-ФЗ) до утверждения в соответствии с пп. 34.2, п. 1 ст. 9 Федерального закона № 73-ФЗ границ территорий, в отношении которых у федеральных органов государственной власти, органов государственной власти субъектов Российской Федерации и органов местного самоуправления, уполномоченных в области сохранения, использования, популяризации и государственной охраны объектов культурного наследия, имеются основания предполагать наличие на таких территориях объектов археологического наследия либо объектов, обладающих признаками объекта археологического наследия, государственная историко-культурная экспертиза проводится в соответствии с абзацем девятым ст. 28, абзацем третьим ст. 30, п. 3 ст. 31 Федерального закона № 73-ФЗ (в редакции, действовавшей до дня официального опубликования Федерального закона № 342-ФЗ).

Учитывая изложенное, Заказчик работ в соответствии со ст. 5.1, 28, 30, 31, 32, 36, 45.1 Федерального закона № 73-ФЗ, п.56 ст.26 Федерального закона № 342-ФЗ обязан:

- обеспечить проведение и финансирование государственной историко-культурной экспертизы земельного участка, подлежащего воздействию земляных, строительных, хозяйственных и иных работ, путем археологической разведки, в порядке, установленном ст. 45.1 Федерального закона № 73-ФЗ;

- представить в Комитет документацию, подготовленную на основании археологических полевых работ, содержащую результаты исследований, в соответствии с которыми определяется наличие или отсутствие объектов археологического наследия и объектов, обладающих признаками объекта археологического наследия, на земельном участке, подлежащем воздействию земляных, строительных, хозяйственных и иных работ, а также заключение государственной историко-культурной экспертизы указанной документации (либо земельного участка).

В случае обнаружения в границах земельного участка, подлежащего воздействию земляных, строительных, хозяйственных и иных работ объектов, обладающих признаками объекта археологического наследия, и после принятия Комитетом решения о включении данного объекта в перечень выявленных объектов культурного наследия:

- разработать в составе проектной документации раздел об обеспечении сохранности выявленного объекта культурного наследия или о проведении спасательных археологических работ или проект обеспечения сохранности выявленного объекта культурного наследия либо план проведения спасательных археологических полевых работ, включающих оценку воздействия проводимых работ на указанный объект культурного наследия (далее документация или раздел документации, обосновывающий меры по обеспечению сохранности выявленного объекта культурного (археологического) наследия);


- получить по документации или разделу документации, обосновывающей меры по обеспечению сохранности выявленного объекта культурного наследия заключение государственной историко-культурной экспертизы и представить его совместно с указанной документацией в Комитет на согласование;

- обеспечить реализацию согласованной Комитетом документации, обосновывающей меры по обеспечению сохранности выявленного объекта культурного (археологического) наследия.

Дополнительная информация:

Порядок организации, проведения и рассмотрения заключения государственной историко-культурной экспертизы определен Положением о государственной историко-культурной экспертизе, утвержденным Постановлением Правительства Российской Федерации от 15.07.2009 № 569. Со списком аттестованных экспертов можно ознакомиться на официальном сайте Министерства культуры Российской Федерации: mkrf.ru.

Заместитель председателя комитета



Г.Е. Лазарева

ПРИЛОЖЕНИЕ Б. КОПИЯ ОТКРЫТОГО ЛИСТА



Министерство культуры Российской Федерации

ОТКРЫТЫЙ ЛИСТ

№ 0865-2023

Настоящий открытый лист выдан:

Соловьевой Наталье Федоровне

(серия номер паспорта)

на право проведения археологических полевых работ
на земельном участке в Бокситогорском, Всеволожском, Выборгском, Гатчинском,
Кингисеппском, Ломоносовском, Лужском, Приозерском, Тосненском районах
Ленинградской области.

(место проведения археологических полевых работ)

На основании открытого листа

Соловьева Наталья Федоровна

(Ф.И.О)

имеет право производить следующие археологические полевые работы:
*археологические разведки с осуществлением локальных земляных работ на указанной
территории в целях выявления объектов археологического наследия, уточнения
сведений о них и планирования мероприятий по обеспечению их сохранности.*

Передоверие права на проведение археологических полевых работ по данному открытому
листу другому лицу запрещается.

Срок действия открытого листа: с 3 мая 2023 г. по 27 марта 2024 г.

Дата принятия решения о предоставлении открытого листа: 3 мая 2023 г.

Первый заместитель Министра

(должность)

Дата 3 мая 2023 г.



С.Г.Обрывалин

(Ф.И.О)

М.П.

029803

Приложение 4

**Схема расположения земельного участка на кадастровой карте
территории**

Схема расположения земельного участка на публичной кадастровой карте

107

МСК-47 зона 2 Ленинградская область		
	N	E
1	432158,85	2234145,94
2	432190,42	2234137,87
3	432188,26	2234092,87
4	432377,75	2234026,22
5	432330,25	2233939,06
6	432151,92	2234001,83

47:07:1047002

60 м

Приложение 5

**Копия градостроительного плана земельного участка
№ РФ-47-4-04-2-13-2023-0273**

ГРАДОСТРОИТЕЛЬНЫЙ ПЛАН ЗЕМЕЛЬНОГО УЧАСТКА

№

Р Ф - 4 7 - 4 - 0 4 - 2 - 1 3 - 2 0 2 3 - 0 2 7 3

Градостроительный план земельного участка подготовлен на основании заявления:

вх. № 228/1.5-10 от 03.04.2023г.

Общество с ограниченной
ответственностью "Максимум Лайф
Девелопмент "

(реквизиты заявления правообладателя земельного участка, иного лица в случае, предусмотренном частью 1.1 статьи 57.3 Градостроительного кодекса Российской Федерации, с указанием ф.и.о. заявителя - физического лица, либо реквизиты заявления и наименование заявителя - юридического лица о выдаче градостроительного плана земельного участка)

Местонахождение земельного участка

Ленинградская область
(субъект Российской Федерации)Всеволожский муниципальный район
(муниципальный район или городской округ)Колтушское сельское поселение
(поселение)

Описание границ земельного участка (образуемого земельного участка):

Обозначение (номер) характерной точки	Перечень координат характерных точек в системе координат, используемой для ведения Единого государственного реестра недвижимости	
	X	Y
1	432153.62	2234037.05
2	432158.85	2234145.94
3	432190.42	2234137.87
4	432188.26	2234092.87
5	432377.75	2234026.22
6	432330.25	2233939.06
7	432151.92	2234001.83

Кадастровый номер земельного участка (при наличии) или в случае, предусмотренном частью 1.1 статьи 57.3 Градостроительного кодекса Российской Федерации, условный номер образуемого земельного участка на основании утвержденных проекта межевания территории и (или) схемы расположения земельного участка или земельных участков на кадастровом плане территории

47:07:1047002:74

Площадь земельного участка

22120 кв.м

Информация о расположенных в границах земельного участка объектах капитального строительства

Объекты капитального строительства отсутствуют

Информация о границах зоны планируемого размещения объекта капитального строительства в соответствии с утвержденным проектом планировки территории (при наличии)

Проект планировки территории не утвержден

Обозначение (номер) характерной точки	Перечень координат характерных точек в системе координат, используемой для ведения Единого государственного реестра недвижимости	
	X	Y
-	-	-

Реквизиты проекта планировки территории и (или) проекта межевания территории в случае, если земельный участок расположен в границах территории, в отношении которой утверждены проект планировки территории и(или) проект межевания территории

Документация по планировке территории не утверждена

(указывается в случае, если земельный участок расположен в границах территории, в отношении которой утверждены проект планировки территории и (или) проект межевания территории)

Градостроительный план подготовлен Управлением архитектуры и градостроительства
(ф.и.о., должность уполномоченного лица,
администрации МО «Всеволожский
наименование органа)
муниципальный район» Ленинградской области
Заместитель начальника управления – Игошин А.В.

М.П.

(при наличии)



(подпись)

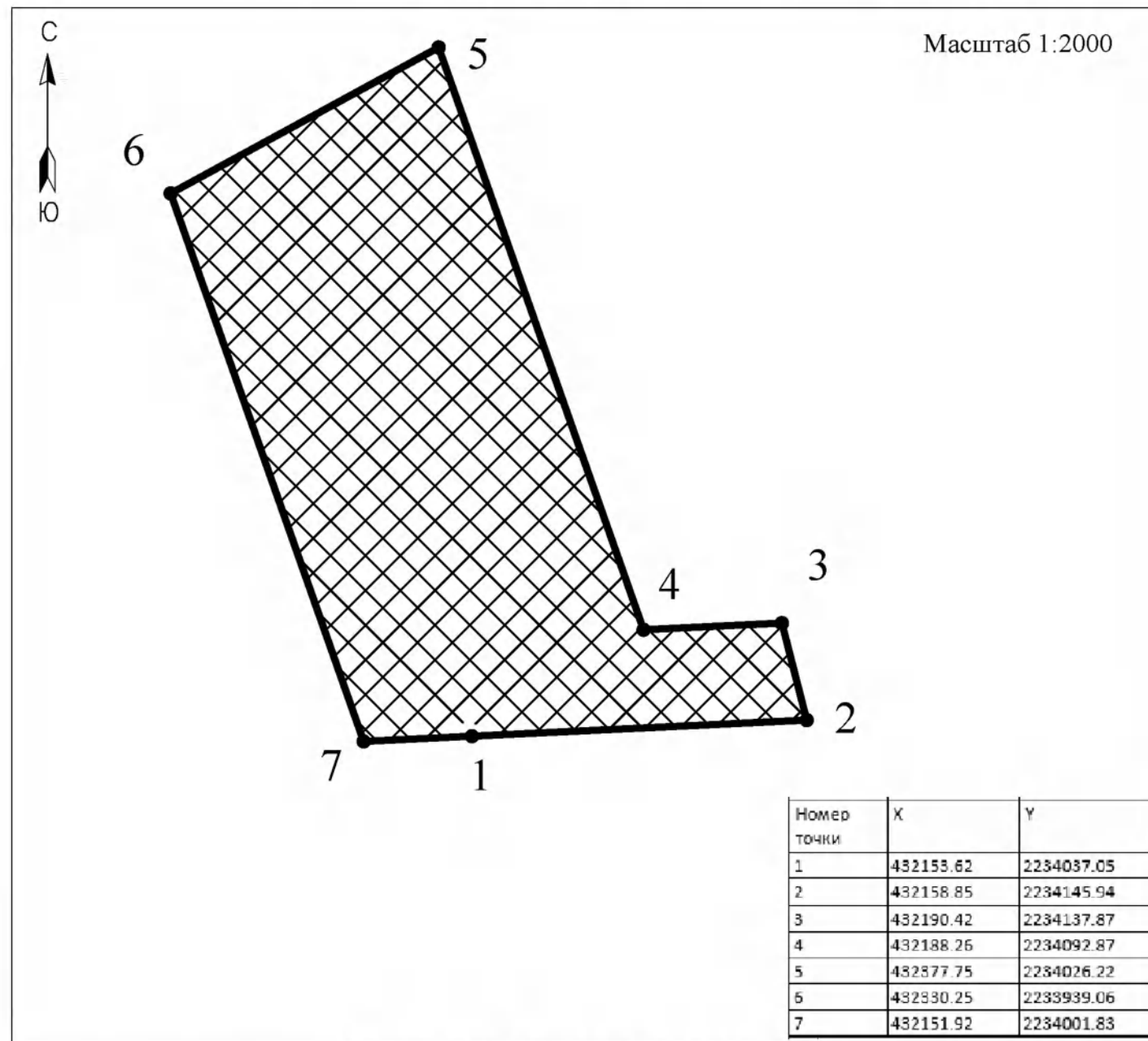
/ А.В.Игошин/
(расшифровка подписи)

Дата выдачи

22.04.2023
(ДД.ММ.ГГГГ)

1. Чертеж градостроительного плана земельного участка

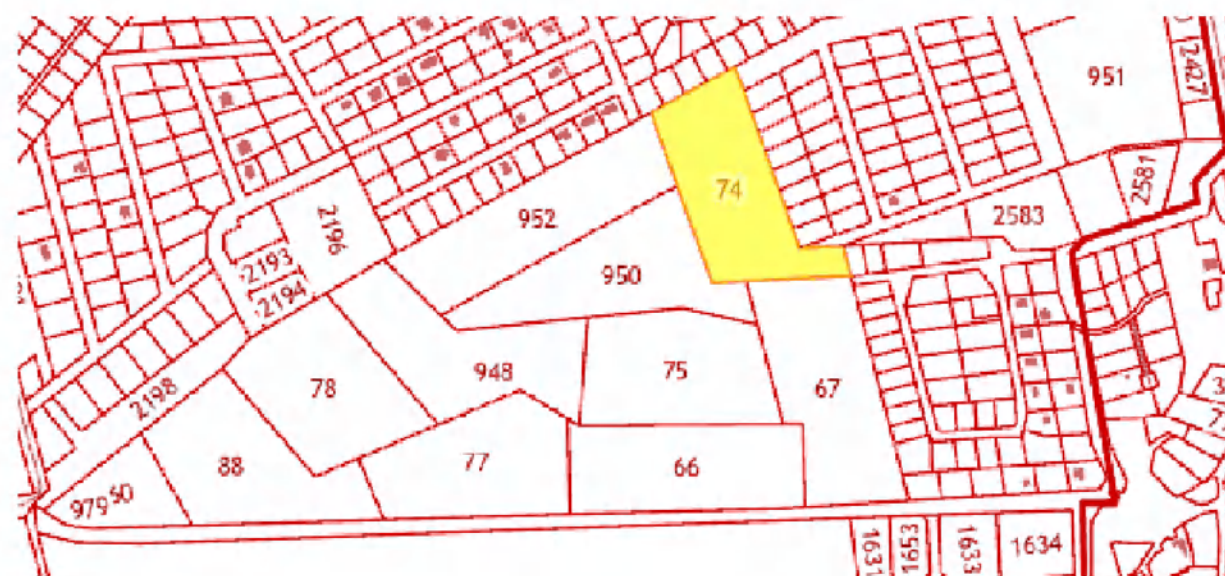
Кадастровый номер - 47:07:1047002:74
Земельный участок площадью 22120 кв.м



условные обозначения	НАИМЕНОВАНИЕ		
	границы земельного участка, характерные точки		
	координаты характерных точек		
	минимальные отступы от границ земельного участка в пределах которых разрешается строительство объектов капитального строительства-отсутствуют		
	границы, в пределах которых разрешается строительство объектов капитального строительства, устанавливаемые с учетом минимальных отступов от границ земельного участка		
	границы зон планируемого размещения объектов капитального строительства в соответствии с утвержденной документацией по планировке территории (при наличии) - отсутствуют		
ОГРАНИЧЕНИЯ ИСПОЛЬЗОВАНИЯ ЗЕМЕЛЬНОГО УЧАСТКА, В ТОМ ЧИСЛЕ ГРАНИЦЫ ЗОН С ОСОБЫМИ УСЛОВИЯМИ ИСПОЛЬЗОВАНИЯ ТЕРРИТОРИИ			
	отсутствуют		
ГРАНИЦЫ ЗОН ДЕЙСТВИЯ ПУБЛИЧНЫХ СЕРВИТУТОВ			
	отсутствуют		
ЭКСПЛИКАЦИЯ СУЩЕСТВУЮЩИХ ОБЪЕКТОВ КАПИТАЛЬНОГО СТРОИТЕЛЬСТВА, ОБЪЕКТОВ НЕЗАВЕРШЕННОГО СТРОИТЕЛЬСТВА			
условные обозначения	№ п/п	кадастровый номер	назначение объекта
			Объекты капитального строительства - отсутствуют
			Объекты незавершенного строительства - отсутствуют

Примечание:
Размещение зданий, строений, сооружений в охранных зонах инженерных сетей возможно при условии согласований с балансодержателем инженерных сетей, перекладки или выноса из пятна застройки инженерных сетей.
При производстве земляных работ требуется согласование с соответствующими заинтересованными организациями.
Точки подключения сетей инженерно-технического обеспечения на чертеже и на ситуационном плане отобразить возможности нет.

Схема расположения земельного участка в окружении смежнорасположенных земельных участков (ситуационный план)



	земельный участок с кадастровым номером 47:07:1047002:74
	граница земельного участка, в соответствии со сведениями из ЕГРН
:952	кадастровые номера смежных земельных участков

Система координат - МСК 47 зона 2
Система высот - Балтийская.

Чертеж градостроительного плана разработан:

		Дата	Чертеж градостроительного плана земельного участка	МКУ ЦМУ ВМР
Выполнил	Абрамова В.В.	12.04.		
Проверил	Щукина К.И.	12.04.		

2. Информация о градостроительном регламенте либо требованиях к назначению, параметрам и размещению объекта капитального строительства на земельном участке, на который действие градостроительного регламента не распространяется или для которого градостроительный регламент не устанавливается

Земельный участок расположен в территориальной зоне ТЖЗ «Зона застройки малоэтажными жилыми домами».

Установлен градостроительный регламент.

2.1. Реквизиты акта органа государственной власти субъекта Российской Федерации, органа местного самоуправления, содержащего градостроительный регламент либо реквизиты акта федерального органа государственной власти, органа государственной власти субъекта Российской Федерации, органа местного самоуправления, иной организации, определяющего в соответствии с федеральными законами порядок использования земельного участка, на который действие градостроительного регламента не распространяется или для которого градостроительный регламент не устанавливается

Приказ комитета градостроительной политики Ленинградской области от 25.01.2023г. №11 «Об утверждении Правил землепользования и застройки МО «Колтушское сельское поселение» Всеволожского муниципального района Ленинградской области».

2.2. Информация о видах разрешенного использования земельного участка^{2,3,4}

Основные виды разрешенного использования земельных участков:

№ п/п	Наименование вида разрешенного использования земельного участка	Код вида разрешенного использования	Описание вида разрешенного использования земельного участка	Примечание
1	Малоэтажная многоквартирная жилая застройка	2.1.1	Размещение малоэтажных многоквартирных домов (многоквартирные дома высотой до 4 этажей, включая мансардный); обустройство спортивных и детских площадок, площадок для отдыха; размещение объектов обслуживания жилой застройки во встроженных, пристроенных и встроено-пристроенных помещениях малоэтажного многоквартирного дома, если общая площадь таких помещений в малоэтажном многоквартирном доме не составляет более 15% общей площади помещений дома	
2	Блокированная жилая застройка	2.3	Размещение жилого дома, блокированного с другим жилым домом (другими жилыми домами) в одном ряду общей боковой стеной (общими боковыми стенами) без проемов и имеющего отдельный выход на земельный участок; разведение декоративных и плодовых деревьев, овощных и ягодных культур; размещение гаражей для собственных нужд и иных вспомогательных сооружений; обустройство спортивных и детских площадок, площадок для отдыха	
3	Хранение автотранспорта	2.7.1	Размещение отдельно стоящих и пристроенных гаражей, в том числе подземных, предназначенных для хранения автотранспорта, в том числе с разделением на машино-	

			места, за исключением гаражей, размещение которых предусмотрено содержанием видов разрешенного использования с кодом 2.7.9, 4.9	
4	Коммунальное обслуживание	3.1	Размещение зданий и сооружений в целях обеспечения физических и юридических лиц коммунальными услугами. Содержание данного вида разрешенного использования включает в себя содержание видов разрешенного использования с кодами 3.1.1-3.1.2	
5	Предоставление коммунальных услуг	3.1.1	Размещение зданий и сооружений, обеспечивающих поставку воды, тепла, электричества, газа, отвод канализационных стоков, очистку и уборку объектов недвижимости (котельных, водозаборов, очистных сооружений, насосных станций, водопроводов, линий электропередач, трансформаторных подстанций, газопроводов, линий связи, телефонных станций, канализаций, стоянок, гаражей и мастерских для обслуживания уборочной и аварийной техники, сооружений, необходимых для сбора и плавки снега)	
6	Административные здания организаций, обеспечивающих предоставление коммунальных услуг	3.1.2	Размещение зданий, предназначенных для приема физических и юридических лиц в связи с предоставлением им коммунальных услуг	
7	Дома социального обслуживания	3.2.1	Размещение зданий, предназначенных для размещения домов престарелых, домов ребенка, детских домов, пунктов ночлега для бездомных граждан; размещение объектов капитального строительства для временного размещения вынужденных переселенцев, лиц, признанных беженцами	
8	Оказание социальной помощи населению	3.2.2	Размещение зданий, предназначенных для служб психологической и бесплатной юридической помощи, социальных, пенсионных и иных служб (службы занятости населения, пункты питания малоимущих граждан), в которых осуществляется прием граждан по вопросам оказания социальной помощи и назначения социальных или пенсионных выплат, а также для размещения общественных некоммерческих организаций: некоммерческих фондов, благотворительных организаций, клубов по интересам	
9	Оказание услуг связи	3.2.3	Размещение зданий, предназначенных для размещения	

			пунктов оказания услуг почтовой, 144 графной, междугородней и международной телефонной связи	
10	Бытовое обслуживание	3.3	Размещение объектов капитального строительства, предназначенных для оказания населению или организациям бытовых услуг (мастерские мелкого ремонта, ателье, бани, парикмахерские, прачечные, химчистки, похоронные бюро)	
11	Амбулаторно-поликлиническое обслуживание	3.4.1	Размещение объектов капитального строительства, предназначенных для оказания гражданам амбулаторно-поликлинической медицинской помощи (поликлиники, фельдшерские пункты, пункты здравоохранения, центры матери и ребенка, диагностические центры, молочные кухни, станции донорства крови, клинические лаборатории)	
12	Дошкольное, начальное и среднее общее образование	3.5.1	Размещение объектов капитального строительства, предназначенных для просвещения, дошкольного, начального и среднего общего образования (детские ясли, детские сады, школы, лицеи, гимназии, художественные, музыкальные школы, образовательные кружки и иные организации, осуществляющие деятельность по воспитанию, образованию и просвещению), в том числе зданий, спортивных сооружений, предназначенных для занятия обучающихся физической культурой и спортом	
13	Объекты культурно-досуговой деятельности	3.6.1	Размещение зданий, предназначенных для размещения музеев, выставочных залов, художественных галерей, домов культуры, библиотек, кинотеатров и кинозалов, театров, филармоний, концертных залов, планетариев	
14	Магазины	4.4	Размещение объектов капитального строительства, предназначенных для продажи товаров, торговая площадь которых составляет до 5000 кв. м	Торговая площадь до 1000 м
15	Банковская и страховая деятельность	4.5	Размещение объектов капитального строительства, предназначенных для размещения организаций, оказывающих банковские и страховые услуги	
16	Общественное питание	4.6	Размещение объектов капитального строительства в целях устройства мест общественного питания (рестораны, кафе, столовые, закусочные, бары)	
17	Обеспечение занятий спортом в помещениях	5.1.2	Размещение спортивных клубов, спортивных залов, бассейнов, физкультурно-оздоровительных комплексов в зданиях и сооружениях	
18	Площадки для занятий спортом	5.1.3	Размещение площадок для занятия спортом и физкультурой на	

			открытом воздухе (физкультурные площадки, беговые дорожки, поля для спортивной игры)	
19	Оборудованные площадки для занятий спортом	5.1.4	Размещение сооружений для занятия спортом и физкультурой на открытом воздухе (теннисные корты, автодромы, мотодромы, трамплины, спортивные стрельбища)	
20	Обеспечение внутреннего правопорядка	8.3	Размещение объектов капитального строительства, необходимых для подготовки и поддержания в готовности органов внутренних дел, Росгвардии и спасательных служб, в которых существует военизированная служба; размещение объектов гражданской обороны, за исключением объектов гражданской обороны, являющихся частями производственных зданий	
21	Общее пользование водными объектами	11.1	Использование земельных участков, примыкающих к водным объектам способами, необходимыми для осуществления общего водопользования (водопользования, осуществляемого гражданами для личных нужд, а также забор (изъятие) водных ресурсов для целей питьевого и хозяйственно-бытового водоснабжения, купание, использование маломерных судов, водных мотоциклов и других технических средств, предназначенных для отдыха на водных объектах, водопой, если соответствующие запреты не установлены законодательством)	
22	Земельные участки (территории) общего пользования	12.0	Земельные участки общего пользования. Содержание данного вида разрешенного использования включает в себя содержание видов разрешенного использования с кодами 12.0.1 - 12.0.2	
23	Улично-дорожная сеть	12.0.1	Размещение объектов улично-дорожной сети: автомобильных дорог, трамвайных путей и пешеходных тротуаров в границах населенных пунктов, пешеходных переходов, бульваров, площадей, проездов, велодорожек и объектов велотранспортной и инженерной инфраструктуры; размещение придорожных стоянок (парковок) транспортных средств в границах городских улиц и дорог, за исключением предусмотренных видами разрешенного использования с кодами 2.7.1, 4.9, 7.2.3, а также некапитальных сооружений, предназначенных для охраны транспортных средств	
24	Благоустройство территории	12.0.2	Размещение декоративных, технических, планировочных,	

			конструктивных устройств, элементов озеленения, различных видов оборудования и оформления, малых архитектурных форм, некапитальных нестационарных строений и сооружений, информационных щитов и указателей, применяемых как составные части благоустройства территории, общественных туалетов	
--	--	--	---	--

Условно разрешенные виды использования земельного участка:

№ п/п	Наименование вида разрешенного использования земельного участка	Код вида разрешенного использования	Описание вида разрешенного использования земельного участка	Примечание
1	Для индивидуального жилищного строительства	2.1	Размещение жилого дома (отдельно стоящего здания количеством надземных этажей не более чем три, высотой не более двадцати метров, которое состоит из комнат и помещений вспомогательного использования, предназначенных для удовлетворения гражданами бытовых и иных нужд, связанных с их проживанием в таком здании, не предназначенного для раздела на самостоятельные объекты недвижимости); выращивание сельскохозяйственных культур; размещение гаражей для собственных нужд и хозяйственных построек	
2	Среднеэтажная жилая застройка	2.5	Размещение многоквартирных домов этажностью не выше восьми этажей; благоустройство и озеленение; размещение подземных гаражей и автостоянок; обустройство спортивных и детских площадок, площадок для отдыха; размещение объектов обслуживания жилой застройки во встроенных, пристроенных и встроенно-пристроенных помещениях многоквартирного дома, если общая площадь таких помещений в многоквартирном доме не составляет более 20% общей площади помещений дома	
3	Гостиничное обслуживание	4.7	Размещение гостиниц	
4	Автомобильные мойки	4.9.1.3	Размещение автомобильных моек, а также размещение магазинов сопутствующей торговли	при условии соблюдения санитарно-эпидемиологических, экологических и противопожарных требований

5	Ремонт автомобилей	4.9.1.4	Размещение мастерских, предназначенных для ремонта и обслуживания автомобилей, и прочих объектов дорожного сервиса, а также размещение магазинов сопутствующей торговли	при условии соблюдения санитарно-эпидемиологических, экологических и противопожарных требований
---	--------------------	---------	---	---

Вспомогательные виды разрешенного использования земельного участка: -

2.3. Предельные (минимальные и (или) максимальные) размеры земельного участка и предельные параметры разрешенного строительства, реконструкции объекта капитального строительства, установленные градостроительным регламентом для территориальной зоны, в которой расположен земельный участок:

Предельные (минимальные и (или) максимальные) размеры земельных участков, в том числе их площадь		Минимальные отступы от границ земельного участка в целях определения мест допустимого размещения зданий, строений, сооружений, за пределами которых запрещено строительство зданий, строений, сооружений	Предельное количество этажей и (или) предельная высота зданий, строений, сооружений	Максимальный процент застройки в границах земельного участка, определяемый как отношение суммарной площади земельного участка, которая может быть застроена, ко всей площади земельного участка	Требования к архитектурным решениям объектов капитального строительства, расположенным в границах территории исторического поселения федерального или регионального значения	Иные показатели
1	2	3	4	5	6	8
Длина, м	Ширина, м	Площадь, м ² или га				
Без ограничений	Без ограничений	<p><u>Минимальная площадь земельного участка с видом разрешенного использования:</u></p> <ul style="list-style-type: none"> - «Для индивидуального жилищного строительства» код 2.1 – 600 кв.м; - «Блокированная жилая застройка» код 2.3 (на один блок) -- 100 кв.м; - «Малоэтажная многоквартирная 	<p><u>Предельная (максимальная) высота (включая мансардный этаж):</u></p> <ul style="list-style-type: none"> - индивидуального жилого дома, блокированного жилого дома, малоэтажного жилого дома – 20 м; - иных видов разрешенного строительства – 25 м. 	<p><u>С. видом разрешенного использования:</u></p> <ul style="list-style-type: none"> - «Для индивидуального жилищного строительства» код 2.1 - 30%; - «Блокированная жилая застройка» код 2.3 - 50%; - «Малоэтажная многоквартирная жилая застройка» код 2.1.1 - 40%; - «Среднеэтажная жилая застройка» код 2.5 - 40%; 	<p>Без ограничений</p>	<p><u>Предельная этажность зданий, строений и сооружений на земельных участках с видами разрешенного использования:</u></p> <ul style="list-style-type: none"> - «Для индивидуального жилищного строительства» код 2.1 и «Блокированная жилая застройка» код 2.3 - 3 этажа; - «Малоэтажная многоквартирная жилая застройка» код 2.1.1 - 4 этажа; - «Среднеэтажная жилая застройка» код 2.5 - 6 этажей. <p><u>Минимальное расстояние:</u></p> <ul style="list-style-type: none"> - от стен блокированного жилого дома до границы смежного участка блокированной жилой застройки – 0 м;

<p>жилая застройка» код 2.1.1 – 800 кв. м. - «Среднеэтажная жилая застройка» код 2.5 – 1000 кв. м. - иных видов разрешенного использования – 100 кв. м. <u>Максимальная</u> <u>площадь земельного</u> <u>участка с видом</u> <u>разрешенного</u> <u>использования:</u> - «Для индивидуального жилищного строительства» код 2.1 – 5000 кв. м.; - иных видов разрешенного использования - не подлежит установлению.</p>		<p>иных разрешенного использования - 80%.</p>	<p>от стен многоквартирного многоэтажного и среднеэтажного жилого дома при brandмауэрной застройке до границы соседнего участка brandмауэрной жилой застройки – 0 м; - от блокированного жилого дома до границы участка, со стороны которой осуществляется въезд-выезд на данный участок – 5 м. <u>Максимальное количество</u> <u>блоков</u> <u>блокированного жилого дома</u> - 10 <u>блоков.</u></p>
---	--	--	---

2.5. Предельные параметры разрешенного строительства, реконструкции объекта капитального строительства, установленные положением об особо охраняемых природных территориях, в случае выдачи градостроительного плана земельного участка в отношении земельного участка, расположенного в границах особо охраняемой природной территории:

Зонирование особо охраняемой природной территории (да/нет)										
Причины отнесения земельного участка к виду земельного участка для которого градостроительный регламент не устанавливается	Реквизиты Положения об особо охраняемой природной территории	Реквизиты утвержденной документации по планировке территории	Функциональная зона	Виды разрешенного использования земельного участка		Предельное количество этажей и (или) предельная высота зданий, строений, сооружений	Максимальный процент застройки в границах земельного участка, определяемый как отношение суммарной площади земельного участка, которая может быть застроена, ко всей площади земельного участка	Иные требования к параметрам объекта капитального строительства	Требования к размещению объектов капитального строительства	
				Основные виды разрешенного использования	Вспомогательные виды разрешенного использования					
1		3	4	5	6	7	8	9	10	11
-	-	-	-	-	-	-	-	-	-	-

5. Информация об ограничениях использования земельного участка, в том числе, если земельный участок полностью или частично расположен в границах зон с особыми условиями использования территорий: Информация отсутствует.

6. Информация о границах зон с особыми условиями использования территорий, если земельный участок полностью или частично расположен в границах таких зон:

Наименование зоны с особыми условиями использования территории с указанием объекта, в отношении которого установлена такая зона	Перечень координат характерных точек в системе координат, используемой для ведения Единого государственного реестра недвижимости		
	Обозначение (номер) характерной точки	X	Y
1	2	3	4
отсутствует	-	-	-

7. Информация о границах публичных сервитутов: Информация отсутствует.

Обозначение (номер) характерной точки	Перечень координат характерных точек в системе координат, используемой для ведения Единого государственного реестра недвижимости	
	X	Y
-	-	-

8. Номер и (или) наименование элемента планировочной структуры, в границах которого расположен земельный участок: _____ -

9. Информация о технических условиях подключения (технологического присоединения) объектов капитального строительства к сетям инженерно-технического обеспечения, определенных с учетом программ комплексного развития систем коммунальной инфраструктуры поселения, городского округа:

Водоснабжение, водоотведение: сведения о возможности подключения (технологического присоединения) к сетям инженерно-технического обеспечения (водоснабжение, водоотведение) по запросу №211/г от 06.04.2023, направленного в ООО «Водоканал Ладога» не представлены.

10. Реквизиты нормативных правовых актов субъекта Российской Федерации, муниципальных правовых актов, устанавливающих требования к благоустройству территории:

Решение Совета депутатов муниципального образования «Колтушское сельское поселение» Всеволожского муниципального района Ленинградской области № 7 от 19.02.2020 года «Об утверждении Правил благоустройства территории муниципального образования Колтушское сельское поселение Всеволожского муниципального района Ленинградской области».

11. Информация о красных линиях: Информация отсутствует.

Обозначение (номер) характерной точки	Перечень координат характерных точек в системе координат, используемой для ведения Единого государственного реестра недвижимости	
	X	Y
-	-	-

20.04.2023



ДОКУМЕНТ ПОДПИСАН
ЭЛЕКТРОННОЙ ПОДПИСЬЮ

СВЕДЕНИЯ О СЕРТИФИКАТЕ ЭП

Сертификат: 90ef06b00376ce856adcf3de558b9972
Владелец: Игошин Александр Валерьевич, АДМИНИСТРАЦИЯ
МУНИЦИПАЛЬНОГО ОБРАЗОВАНИЯ "ВСЕВОЛОЖСКИЙ
МУНИЦИПАЛЬНЫЙ РАЙОН" ЛЕНИНГРАДСКОЙ ОБЛАСТИ
Действителен с 5.4.2023 по 28.6.2024

Приложение (в случае, указанном в части 3.1 статьи
Российской Федерации)

Приложение 6

**Копия Выписки из Единого государственного реестра
недвижимости об объекте недвижимости № КУВИ-001/2023-
114759119 от 19.05.2023 г**



Сведения о характеристиках объекта недвижимости

На основании запроса от 18.05.2023, поступившего на рассмотрение 18.05.2023, сообщаем, что согласно записям Единого государственного реестра недвижимости:

Раздел 1 Лист 1

Земельный участок			
вид объекта недвижимости			

Лист № 1 раздела 1	Всего листов раздела 1: 3	Всего разделов: 5	Всего листов выписки: 8
--------------------	---------------------------	-------------------	-------------------------

19.05.2023г. № КУВИ-001/2023-114759119	
Кадастровый номер:	47:07:1047002:74
Номер кадастрового квартала:	47:07:1047002
Дата присвоения кадастрового номера:	08.02.2007

Ранее присвоенный государственный учетный номер:	данные отсутствуют
Местоположение:	Ленинградская область, Всеволожский район, уч. Разметелево
Площадь:	22120
Кадастровая стоимость, руб.:	81297193.6
Кадастровые номера расположенных в пределах земельного участка объектов недвижимости:	данные отсутствуют
Кадастровые номера объектов недвижимости, из которых образован объект недвижимости:	данные отсутствуют
Кадастровые номера образованных объектов недвижимости:	данные отсутствуют
Категория земель:	Земли населенных пунктов
Виды разрешенного использования:	для размещения многоквартирных среднеэтажных жилых домов от 5 до 8 этажей включительно
Сведения о кадастровом инженерере:	данные отсутствуют
Сведения о лесах, водных объектах и об иных природных объектах, расположенных в пределах земельного участка:	данные отсутствуют
Сведения о том, что земельный участок полностью расположен в границах зоны с особыми условиями использования территории, территории объекта культурного наследия, публичного сервитута:	данные отсутствуют
Сведения о том, что земельный участок расположен в границах особой экономической зоны, территории опережающего социально-экономического развития, зоны территориального развития в Российской Федерации, игровой зоны:	данные отсутствуют

полное наименование должности	 ДОКУМЕНТ ПОДПИСАН ЭЛЕКТРОННОЙ ПОДПИСЬЮ Сертификат: 3094B7974B3CA8E1F07A347CFAD6FA78 Владелец: ФЕДЕРАЛЬНАЯ СЛУЖБА ГОСУДАРСТВЕННОЙ РЕГИСТРАЦИИ, КАДАСТРА И КАРТОГРАФИИ Действителен: с 17.05.2022 по 10.08.2023	инициалы, фамилия

Земельный участок			
вид объекта недвижимости			
Лист № 2 раздела 1	Всего листов раздела 1: 3	Всего разделов: 5	Всего листов выписки: 8
19.05.2023г. № КУВИ-001/2023-114759119			
Кадастровый номер:	47:07:1047002:74		
Сведения о том, что земельный участок расположен в границах особо охраняемой природной территории, охотничьих угодий, лесничеств:	данные отсутствуют		
Сведения о результатах проведения государственного земельного надзора:	данные отсутствуют		
Сведения о расположении земельного участка в границах территории, в отношении которой утвержден проект межевания территории:	данные отсутствуют		
Условный номер земельного участка:	данные отсутствуют		
Сведения о принятии акта и (или) заключении договора, предусматривающих предоставление в соответствии с земельным законодательством исполнительным органом государственным органом власти или органом местного самоуправления, находящегося в государственной или муниципальной собственности земельного участка для строительства наемного дома социального использования или наемного дома коммерческого использования:	данные отсутствуют		
Сведения о том, что земельный участок или земельные участки образованы на основании решения об изъятии земельного участка и (или) расположенного на нем объекта недвижимости для государственных или муниципальных нужд:	данные отсутствуют		
Сведения о том, что земельный участок образован из земель или земельного участка, государственная собственность на которые не разграничена:	данные отсутствуют		
Сведения о наличии земельного спора о местоположении границ земельных участков:	данные отсутствуют		
Статус записи об объекте недвижимости:	Сведения об объекте недвижимости имеют статус "актуальные, ранее учтенные"		
Особые отметки:	Посредством данного земельного участка обеспечен доступ к земельному участку (земельным участкам) с кадастровым номером (кадастровыми номерами): 47:07:1047002:2255, 47:07:1047002:2256, 47:07:1047002:2257, 47:07:1047002:2258, 47:07:1047002:2259, 47:07:1047002:2260, 47:07:1047002:2261, 47:07:1047002:2262, 47:07:1047002:2263, 47:07:1047002:2264, 47:07:1047002:2265, 47:07:1047002:2266, 47:07:1047002:2267, 47:07:1047002:2268, 47:07:1047002:2269, 47:07:1047002:2270, 47:07:1047002:2271, 47:07:1047002:2272, 47:07:1047002:2273, 47:07:1047002:2274, 47:07:1047002:2275,		



ДОКУМЕНТ ПОДПИСАН
ЭЛЕКТРОННОЙ ПОДПИСЬЮ

Сертификат: 3094В7974ВЗСА8Е1F07А347СFAD6FА78

Владелец: ФЕДЕРАЛЬНАЯ СЛУЖБА ГОСУДАРСТВЕННОЙ
РЕГИСТРАЦИИ, КАДАСТРА И КАРТОГРАФИИ
Действителен: с 17.05.2022 по 10.08.2023

полное наименование должности

инициалы, фамилия

Земельный участок			
вид объекта недвижимости			
Лист № 3 раздела 1	Всего листов раздела 1: 3	Всего разделов: 5	Всего листов выписки: 8
19.05.2023г. № КУВИ-001/2023-114759119			
Кадастровый номер:	47:07:1047002:74		
	47:07:1047002:2276, 47:07:1047002:2277, 47:07:1047002:2278, 47:07:1047002:2279, 47:07:1047002:2280, 47:07:1047002:2281, 47:07:1047002:2282, 47:07:1047002:2283, 47:07:1047002:2284, 47:07:1047002:2285, 47:07:1047002:2286, 47:07:1047002:2287, 47:07:1047002:2288, 47:07:1047002:2289, 47:07:1047002:2290, 47:07:1047002:2291, 47:07:1047002:2292, 47:07:1047002:2293, 47:07:1047002:2294, 47:07:1047002:2295, 47:07:1047002:2296, 47:07:1047002:2297, 47:07:1047002:2298, 47:07:1047002:2299, 47:07:1047002:2300, 47:07:1047002:2301, 47:07:1047002:2302, 47:07:1047002:2303, 47:07:1047002:2311, 47:07:1047002:2313, 47:07:1047002:2329. Сведения, необходимые для заполнения раздела: 4 - Сведения о частях земельного участка, отсутствуют.		
Получатель выписки:	Суворов Дмитрий Валерьевич		



ДОКУМЕНТ ПОДПИСАН
ЭЛЕКТРОННОЙ ПОДПИСЬЮ

Сертификат: 3094B7974B3CA8E1F07A347CFAD6FA78

Владелец: ФЕДЕРАЛЬНАЯ СЛУЖБА ГОСУДАРСТВЕННОЙ
РЕГИСТРАЦИИ, КАДАСТРА И КАРТОГРАФИИ
Действителен: с 17.05.2022 по 10.08.2023

ПОЛНОЕ НАИМЕНОВАНИЕ ДОЛЖНОСТИ

инициалы, фамилия

Выписка из Единого государственного реестра недвижимости об объекте недвижимости

Сведения о зарегистрированных правах

Земельный участок			
вид объекта недвижимости			
Лист № 1 раздела 2	Всего листов раздела 2: 2	Всего разделов: 5	Всего листов выписки: 8
19.05.2023г. № КУВИ-001/2023-114759119			
Кадастровый номер:		47:07:1047002:74	
1	Правообладатель (правообладатели):	1.1	Физическое лицо
	Сведения о возможности предоставления третьим лицам персональных данных физического лица:	1.1.1	данные отсутствуют
2	Вид, номер, дата и время государственной регистрации права:	2.1	Собственность 47:07:1047002:74-47/012/2019-2 12.02.2019 17:28:48
3	Сведения об осуществлении государственной регистрации сделки, права без необходимого в силу закона согласия третьего лица, органа:	3.1	данные отсутствуют
4	Ограничение прав и обременение объекта недвижимости:		
4.1	вид:	Аренда	
	дата государственной регистрации:	14.03.2023 11:46:23	
	номер государственной регистрации:	47:07:1047002:74-47/061/2023-3	
	срок, на который установлены ограничение прав и обременение объекта недвижимости:	Срок действия с 14.03.2023 по 05.12.2025	
	лицо, в пользу которого установлены ограничение прав и обременение объекта недвижимости:	Общество с ограниченной ответственностью «Максимум Лайф Девелопмент», ИНН: 7811568020	
	сведения о возможности предоставления третьим лицам персональных данных физического лица	данные отсутствуют	
	основание государственной регистрации:	Договор аренды земельного участка, № 21, выдан 06.12.2022, дата государственной регистрации: 14.03.2023, номер государственной регистрации: 47:07:1047002:74-47/061/2023-4	
	сведения об осуществлении государственной регистрации сделки, права, ограничения права без необходимого в силу закона согласия третьего лица, органа:	данные отсутствуют	
	сведения об управляющем залогом и о договоре управления залогом, если такой договор заключен для управления ипотекой:	данные отсутствуют	
	сведения о депозитарии, который осуществляет хранение бездвиженной документарной закладной или электронной закладной:		



ДОКУМЕНТ ПОДПИСАН
ЭЛЕКТРОННОЙ ПОДПИСЬЮ

Сертификат: 3094В7974ВЗСА8Е1F07А347СFAD6FA78

Владелец: ФЕДЕРАЛЬНАЯ СЛУЖБА ГОСУДАРСТВЕННОЙ
РЕГИСТРАЦИИ, КАДАСТРА И КАРТОГРАФИИ
Действителен: с 17.05.2022 по 10.08.2023

полное наименование должности

инициалы, фамилия

Земельный участок		
вид объекта недвижимости		
Лист № 2 раздела 2	Всего листов раздела 2: 2	Всего разделов: 5
Всего листов выписки: 8		
19.05.2023г. № КУВИ-001/2023-114759119		
Кадастровый номер:	47:07:1047002:74	
	ведения о внесении изменений или дополнений в регистрационную запись об ипотеке:	
5	Договоры участия в долевом строительстве:	не зарегистрировано
6	Заявленные в судебном порядке права требования:	данные отсутствуют
7	Сведения о возможности предоставления третьим лицам персональных данных физического лица	данные отсутствуют
8	Сведения о возражении в отношении зарегистрированного права:	данные отсутствуют
9	Сведения о наличии решения об изъятии объекта недвижимости для государственных и муниципальных нужд:	данные отсутствуют
10	Сведения о невозможности государственной регистрации без личного участия правообладателя или его законного представителя:	данные отсутствуют
11	Правопритязания и сведения о наличии поступивших, но не рассмотренных заявлений о проведении государственной регистрации права (перехода, прекращения права), ограничения права или обременения объекта недвижимости, сделки в отношении объекта недвижимости:	отсутствуют
11	Сведения о невозможности государственной регистрации перехода, прекращения, ограничения права на земельный участок из земель сельскохозяйственного назначения:	данные отсутствуют



ДОКУМЕНТ ПОДПИСАН
ЭЛЕКТРОННОЙ ПОДПИСЬЮ

Сертификат: 3094B7974B3CA8E1F07A347CFAD6FA78

Владелец: ФЕДЕРАЛЬНАЯ СЛУЖБА ГОСУДАРСТВЕННОЙ
РЕГИСТРАЦИИ, КАДАСТРА И КАРТОГРАФИИ
Действителен: с 17.05.2022 по 10.08.2023

полное наименование должности

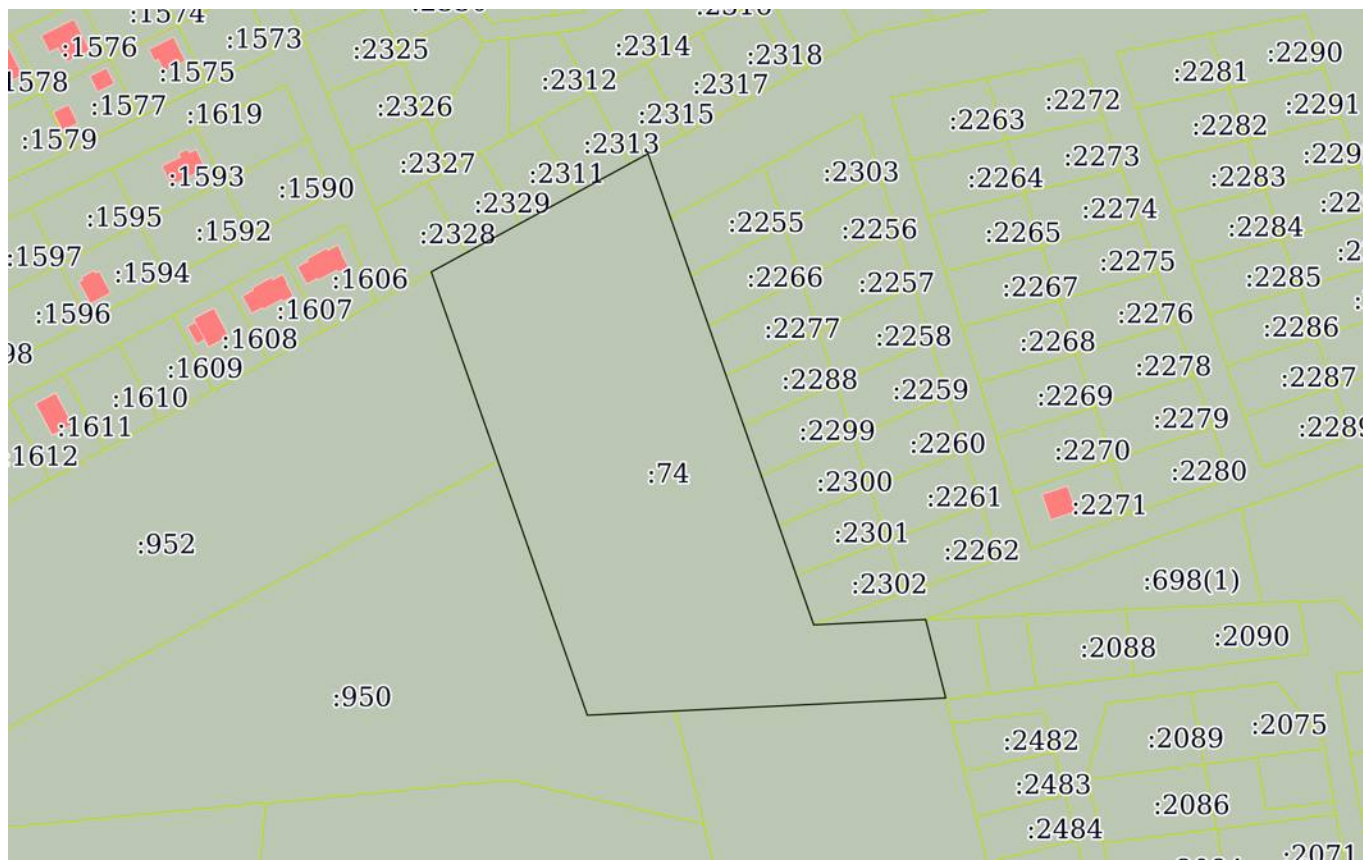
инициалы, фамилия

Выписка из Единого государственного реестра недвижимости об объекте недвижимости

Описание местоположения земельного участка

Земельный участок			
вид объекта недвижимости			
Лист № 1 раздела 3	Всего листов раздела 3: 1	Всего разделов: 5	Всего листов выписки: 8
19.05.2023г. № КУВИ-001/2023-114759119			
Кадастровый номер:		47:07:1047002:74	

План (чертеж, схема) земельного участка



Масштаб 1:3000

Условные обозначения:



ДОКУМЕНТ ПОДПИСАН
ЭЛЕКТРОННОЙ ПОДПИСЬЮ

Сертификат: 3094В7974ВЗСА8Е1F07А347CFAD6FA78

Владелец: ФЕДЕРАЛЬНАЯ СЛУЖБА ГОСУДАРСТВЕННОЙ

РЕГИСТРАЦИИ, КАДАСТРА И КАРТОГРАФИИ

Действителен: с 17.05.2022 по 10.08.2023

полное наименование должности

инициалы, фамилия

Выписка из Единого государственного реестра недвижимости об объекте недвижимости

Описание местоположения земельного участка

Земельный участок			
вид объекта недвижимости			
Лист № 1 раздела 3.1	Всего листов раздела 3.1: 1	Всего разделов: 5	Всего листов выписки: 8
19.05.2023г. № КУВИ-001/2023-114759119			
Кадастровый номер:		47:07:1047002:74	

Описание местоположения границ земельного участка							
№ п/п	Номер точки		Дирекционный угол	Горизонтальное положение, м	Описание закрепления на местности	Кадастровые номера смежных участков	Сведения об адресах правообладателей смежных земельных участков
	начальная	конечная					
1	2	3	4	5	6	7	8
1	1.1.1	1.1.2	267°14.2`	35.26	данные отсутствуют	47:07:1047002:950	адрес отсутствует
2	1.1.2	1.1.3	340°36.5`	189.05	данные отсутствуют	данные отсутствуют	данные отсутствуют
3	1.1.3	1.1.4	61°24.7`	99.26	данные отсутствуют	данные отсутствуют	данные отсутствуют
4	1.1.3	1.1.3			данные отсутствуют	47:07:1047002:952, 47:07:1047002:2328	г. Санкт-Петербург, ул. 3-я Советская, д. 7, кв. 21; адрес отсутствует
5	1.1.4	1.1.5	160°37.3`	200.87	данные отсутствуют	47:07:1047002:2298	адрес отсутствует
6	1.1.4	1.1.4			данные отсутствуют	47:07:1047002:2315	адрес отсутствует
7	1.1.5	1.1.6	87°15.1`	45.05	данные отсутствуют	47:07:1047002:2298	адрес отсутствует
8	1.1.5	1.1.5			данные отсутствуют	47:07:1047002:2302	адрес отсутствует
9	1.1.6	1.1.7	165°39.7`	32.59	данные отсутствуют	47:07:1047002:2469	188685, обл. Ленинградская, р-н. Всеволожский, д. Канисты, д. 83
10	1.1.6	1.1.6			данные отсутствуют	47:07:0000000:698(1)	адрес отсутствует
11	1.1.7	1.1.1	267°15.0`	109.02	данные отсутствуют	47:07:1047002:67	адрес отсутствует



ДОКУМЕНТ ПОДПИСАН
ЭЛЕКТРОННОЙ ПОДПИСЬЮ

Сертификат: 3094B7974B3CA8E1F07A347CFAD6FA78

Владелец: ФЕДЕРАЛЬНАЯ СЛУЖБА ГОСУДАРСТВЕННОЙ
РЕГИСТРАЦИИ, КАДАСТРА И КАРТОГРАФИИ
Действителен: с 17.05.2022 по 10.08.2023

полное наименование должности

инициалы, фамилия

Выписка из Единого государственного реестра недвижимости об объекте недвижимости

Описание местоположения земельного участка

Земельный участок			
вид объекта недвижимости			
Лист № 1 раздела 3.2	Всего листов раздела 3.2: 1	Всего разделов: 5	Всего листов выписки: 8
19.05.2023г. № КУВИ-001/2023-114759119			
Кадастровый номер:		47:07:1047002:74	

Сведения о характерных точках границы земельного участка				
Система координат МСК 47 зона 2				
Номер точки	Координаты, м		Описание закрепления на местности	Средняя квадратичная погрешность определения координат характерных точек границ земельного участка, м
	X	Y		
1	2	3	4	5
1	432153.62	2234037.05	-	-
2	432158.85	2234145.94	-	-
3	432190.42	2234137.87	-	-
4	432188.26	2234092.87	-	-
5	432377.75	2234026.22	-	-
6	432330.25	2233939.06	-	-
7	432151.92	2234001.83	-	-
1	432153.62	2234037.05	-	-



ДОКУМЕНТ ПОДПИСАН
ЭЛЕКТРОННОЙ ПОДПИСЬЮ

Сертификат: 3094В7974ВЗСА8Е1F07А347CFAD6FA78

Владелец: ФЕДЕРАЛЬНАЯ СЛУЖБА ГОСУДАРСТВЕННОЙ
РЕГИСТРАЦИИ, КАДАСТРА И КАРТОГРАФИИ
Действителен: с 17.05.2022 по 10.08.2023

полное наименование должности

инициалы, фамилия

Приложение 7

Копия справки № 14102/33 – 125.5-20 от 03.10.2023 г



ФЕДЕРАЛЬНОЕ ГОСУДАРСТВЕННОЕ БЮДЖЕТНОЕ УЧРЕЖДЕНИЕ НАУКИ
**ИНСТИТУТ ИСТОРИИ МАТЕРИАЛЬНОЙ КУЛЬТУРЫ
 РОССИЙСКОЙ АКАДЕМИИ НАУК**

191186, Санкт-Петербург, Дворцовая наб., 18, литер А
 тел. +7 (812) 5715092, факс +7 (812) 5716271, Эл. почта: admin@archo.ru

№ 14102/33 – 125.5-20 от 03.10.2023

**К Акту
 Государственной
 историко-культурной
 экспертизы**

СПРАВКА

Дана в том, что следующие сотрудники Федерального государственного бюджетного учреждения науки Института истории материальной культуры Российской академии наук работают в ИИМК РАН

ФИО	стаж с
Лазаретов Игорь Павлович	17.01.1987
Поляков Андрей Владимирович	02.07.2001
Садыков Тимур Рашитович	11.08.2008
Соловьева Наталья Федоровна	24.02.1981
Соловьев Сергей Львович	15.01.2010
Субботин Андрей Викторович	09.12.1975
Тарасов Алексей Юрьевич	12.03.2021

по настоящее время.

Заместитель директора ИИМК РАН

Н.Ф. Соловьева

Приложение 8

Копия доверенности № 14102/33-161.5-5 от 09.01.2023 г.



ФЕДЕРАЛЬНОЕ ГОСУДАРСТВЕННОЕ БЮДЖЕТНОЕ УЧРЕЖДЕНИЕ НАУКИ
ИНСТИТУТ ИСТОРИИ МАТЕРИАЛЬНОЙ КУЛЬТУРЫ
РОССИЙСКОЙ АКАДЕМИИ НАУК

191186, Санкт-Петербург, Дворцовая наб., 18, лит. А.
 тел. +7 (812) 5715092, факс +7 (812) 5716271, Эл. почта: admin@archeo.ru

ДОВЕРЕННОСТЬ № 14102/33-161.5-5

г. Санкт-Петербург

09 января 2023 года

Федеральное государственное бюджетное учреждение науки Институт истории материальной культуры Российской академии наук (далее – ИИМК РАН) в лице директора Полякова Андрея Владимировича, действующего на основании Устава, уполномочивает заместителя директора по организационным вопросам **Соловьеву Наталью Федоровну**

на совершение от имени и в интересах ИИМК РАН следующих юридически значимых действий:

- представительство во всех государственных и муниципальных органах, а также представительство в отношениях с юридическими лицами и физическими лицами по всем вопросам с правом подачи от имени ИИМК РАН заявлений, ходатайств и других документов, их подписание и получение, совершение других действий;

- участие в закупках в соответствии с Федеральным законом от 05 апреля 2013 года N 44 "О контрактной системе в сфере закупок товаров, работ, услуг для обеспечения государственных и муниципальных нужд" (ч. 1 ст. 24 «Способы определения поставщиков (подрядчиков, исполнителей) и закупках в соответствии с Федеральным законом от 18 июля 2011 года N 223 "О закупках товаров, работ, услуг отдельными видами юридических лиц", заключение государственных контрактов и подписание договоров, включая право на подписание заявок, договоров, государственных контрактов;

- заключение, изменение и расторжение гражданско-правовых сделок;

- подписание актов сдачи-приёмки выполненных работ и оказанных услуг, счетов и счетов-фактур на выполненные ИИМК РАН работы.

Доверенность действительна по 31.12.2023; выдана без права передоверия указанных полномочий третьим лицам.

Подпись Соловьевой Н.Ф. _____

удостоверяется:

Директор ИИМК РАН д.и.н.

А.В. Поляков



Приложение 9

Сведения об экспертах

Сведения об экспертах:

Фамилия, имя, отчество	Лазаретов Игорь Павлович
Образование	высшее
Специальность	история
Ученая степень (звание)	кандидат исторических наук
Стаж работы	35 лет
Место работы и должность	ст.н.с. ИИМК РАН
Реквизиты аттестации	<p>Государственный эксперт по проведению историко-культурной экспертизы (приказ Министерства культуры Российской Федерации № 1537 от 17.09.2021 г. «Об утверждении статуса аттестованного эксперта по проведению государственной историко-культурной экспертизы» (п. 13))</p> <p>Объекты экспертизы:</p> <ul style="list-style-type: none"> - выявленные объекты культурного наследия в целях обоснования целесообразности включения данных объектов в реестр; - документы, обосновывающие включение объектов культурного наследия в реестр; - документы, обосновывающие исключение объектов культурного наследия из реестра; - земли, подлежащие воздействию земляных, строительных, мелиоративных, хозяйственных работ, предусмотренных статьей 25 Лесного кодекса Российской Федерации работ по использованию лесов (за исключением работ, указанных в пунктах 3, 4 и 7 части 1 статьи 25 Лесного кодекса Российской Федерации) и иных работ, в случае, если орган охраны объектов культурного наследия не имеет данных об отсутствии на указанных землях объектов культурного наследия, включенных в реестр, выявленных объектов культурного наследия либо объектов, обладающих признаками объекта культурного наследия; - документация, за исключением научных отчетов о выполненных археологических полевых работах, содержащая результаты исследований, в соответствии с которыми определяется наличие или отсутствие объектов, обладающих признаками объекта культурного наследия, на земельных участках, подлежащих воздействию земляных, строительных, мелиоративных, хозяйственных работ, работ по использованию лесов и иных работ;

	<ul style="list-style-type: none"> - документация или разделы документации, обосновывающие меры по обеспечению сохранности объекта культурного наследия, включенного в реестр, выявленного объекта культурного наследия либо объекта, обладающего признаками объекта культурного наследия, при проведении земляных, мелиоративных, хозяйственных работ, указанных в настоящей статье работ по использованию лесов и иных работ в границах территории объекта культурного наследия либо на земельном участке, непосредственно связанном с земельным участком в границах территории объекта культурного наследия
Фамилия, имя, отчество	Поляков Андрей Владимирович
Образование	высшее
Специальность	история
Ученая степень (звание)	доктор исторических наук
Стаж работы	21 год
Место работы и должность	ст.н.с. ИИМК РАН, и.о. директора ИИМК РАН
Реквизиты аттестации	<p>Государственный эксперт по проведению историко-культурной экспертизы (приказ Министерства культуры Российской Федерации № 1668 от 11.10.2021 г. «Об утверждении статуса аттестованного эксперта по проведению государственной историко-культурной экспертизы» (п. 23))</p> <p>Объекты экспертизы:</p> <ul style="list-style-type: none"> - выявленные объекты культурного наследия в целях обоснования целесообразности включения данных объектов в реестр; - документы, обосновывающие включение объектов культурного наследия в реестр; - документы, обосновывающие исключение объектов культурного наследия из реестра; - земли, подлежащие воздействию земляных, строительных, мелиоративных, хозяйственных работ, предусмотренных статьей 25 Лесного кодекса Российской Федерации работ по использованию лесов (за исключением работ, указанных в пунктах 3, 4 и 7 части 1 статьи 25 Лесного кодекса Российской Федерации) и иных работ, в случае, если указанные земли расположены в границах территорий, утвержденных в

	<p>соответствии с пунктом 34.2 пункта 1 статьи 9 Федерального закона;</p> <ul style="list-style-type: none"> - документация или разделы документации, обосновывающие меры по обеспечению сохранности объекта культурного наследия, включенного в реестр, выявленного объекта культурного наследия либо объекта, обладающего признаками объекта культурного наследия, при проведении земляных, мелиоративных, хозяйственных работ, указанных в настоящей статье работ, указанных в статье 30 Федерального закона работ по использованию лесов и иных работ в границах территории объекта культурного наследия либо на земельном участке, непосредственно связанном с земельным участком в границах территории объекта культурного наследия; - документация, за исключением научных отчетов о выполненных археологических полевых работах, содержащая результаты исследований, в соответствии с которыми определяется наличие или отсутствие объектов, обладающих признаками объекта культурного наследия, на земельных участках, подлежащих воздействию земляных, строительных, мелиоративных, хозяйственных работ, указанных в статье 30 Федерального закона работ по использованию лесов и иных работ;
Фамилия, имя, отчество	Садыков Тимур Рашитович
Образование	высшее
Специальность	история
Ученая степень (звание)	-
Стаж работы	11 лет
Место работы и должность	и.о. м.н.с. ИИМК РАН
Реквизиты аттестации	<p>Государственный эксперт по проведению историко-культурной экспертизы (приказ Министерства культуры Российской Федерации № 235 от 01.03.2022 г. «Об утверждении статуса аттестованного эксперта по проведению государственной историко-культурной экспертизы» (п. 25))</p> <p>Объекты экспертизы:</p>

	<ul style="list-style-type: none"> - выявленные объекты культурного наследия в целях обоснования целесообразности включения данных объектов в реестр; - документы, обосновывающие включение объектов культурного наследия в реестр;
Фамилия, имя, отчество	Соловьев Сергей Львович
Образование	высшее
Специальность	история
Ученая степень (звание)	кандидат исторических наук
Стаж работы	44 года
Место работы и должность	и.о. ст.н.с. ИИМК РАН
Реквизиты аттестации	<p>Государственный эксперт по проведению историко-культурной экспертизы (приказ Министерства культуры Российской Федерации № 235 от 01.03.2022 г. «Об утверждении статуса аттестованного эксперта по проведению государственной историко-культурной экспертизы» (п. 2б))</p> <p>Объекты экспертизы:</p> <ul style="list-style-type: none"> - выявленные объекты культурного наследия в целях обоснования целесообразности включения данных объектов в реестр; - документы, обосновывающие включение объектов культурного наследия в реестр; - документы, обосновывающие исключение объектов культурного наследия из реестра; - земли, подлежащие воздействию земляных, строительных, мелиоративных, хозяйственных работ, предусмотренных статьей 25 Лесного кодекса Российской Федерации работ по использованию лесов (за исключением работ, указанных в пунктах 3, 4 и 7 части 1 статьи 25 Лесного кодекса Российской Федерации) и иных работ, в случае, если указанные земли расположены в границах территорий, утвержденных в соответствии с пунктом 34.2 пункта 1 статьи 9 Федерального закона; - документация или разделы документации, обосновывающие меры по обеспечению сохранности объекта культурного наследия, включенного в реестр, выявленного объекта культурного наследия либо объекта, обладающего

	<p>признаками объекта культурного наследия, при проведении земляных, мелиоративных, хозяйственных работ, указанных в настоящей статье работ, указанных в статье 30 Федерального закона работ по использованию лесов и иных работ в границах территории объекта культурного наследия либо на земельном участке, непосредственно связанном с земельным участком в границах территории объекта культурного наследия;</p> <ul style="list-style-type: none"> - документация, за исключением научных отчетов о выполненных археологических полевых работах, содержащая результаты исследований, в соответствии с которыми определяется наличие или отсутствие объектов, обладающих признаками объекта культурного наследия, на земельных участках, подлежащих воздействию земляных, строительных, мелиоративных, хозяйственных работ, указанных в статье 30 Федерального закона работ по использованию лесов и иных работ
Фамилия, имя, отчество	Субботин Андрей Викторович
Образование	высшее
Специальность	история
Ученая степень (звание)	кандидат исторических наук
Стаж работы	46 лет
Место работы и должность	ст.н.с. ИИМК РАН
Реквизиты аттестации	<p>Государственный эксперт по проведению историко-культурной экспертизы (приказ Министерства культуры Российской Федерации № 1668 от 11.10.2021 г. «Об утверждении статуса аттестованного эксперта по проведению государственной историко-культурной экспертизы» (п. 26))</p> <p>Объекты экспертизы:</p> <ul style="list-style-type: none"> - выявленные объекты культурного наследия в целях обоснования целесообразности включения данных объектов в реестр; - документы, обосновывающие включение объектов культурного наследия в реестр; - документы, обосновывающие исключение объектов культурного наследия из реестра; - земли, подлежащие воздействию земляных, строительных, мелиоративных, хозяйственных

	<p>работ, предусмотренных статьей 25 Лесного кодекса Российской Федерации работ по использованию лесов (за исключением работ, указанных в пунктах 3, 4 и 7 части 1 статьи 25 Лесного кодекса Российской Федерации) и иных работ, в случае, если указанные земли расположены в границах территорий, утвержденных в соответствии с пунктом 34.2 пункта 1 статьи 9 Федерального закона;</p> <ul style="list-style-type: none"> - документация или разделы документации, обосновывающие меры по обеспечению сохранности объекта культурного наследия, включенного в реестр, выявленного объекта культурного наследия либо объекта, обладающего признаками объекта культурного наследия, при проведении земляных, мелиоративных, хозяйственных работ, указанных в настоящей статье работ, указанных в статье 30 Федерального закона работ по использованию лесов и иных работ в границах территории объекта культурного наследия либо на земельном участке, непосредственно связанном с земельным участком в границах территории объекта культурного наследия; - документация, за исключением научных отчетов о выполненных археологических полевых работах, содержащая результаты исследований, в соответствии с которыми определяется наличие или отсутствие объектов, обладающих признаками объекта культурного наследия, на земельных участках, подлежащих воздействию земляных, строительных, мелиоративных, хозяйственных работ, указанных в статье 30 Федерального закона работ по использованию лесов и иных работ
Фамилия, имя, отчество	Тарасов Алексей Юрьевич
Образование	высшее
Специальность	история, археология
Ученая степень (звание)	кандидат исторических наук
Стаж работы	20 лет
Место работы и должность	н.с. ИИМК РАН
Реквизиты аттестации	Государственный эксперт по проведению историко-культурной экспертизы (приказ Министерства культуры Российской Федерации

№ 997 от 17.07.2019 г. «Об утверждении статуса аттестованного эксперта по проведению государственной историко-культурной экспертизы» (п. 29))

Объекты экспертизы:

- выявленные объекты культурного наследия в целях обоснования целесообразности включения данных объектов в реестр;
- земли, подлежащие воздействию земляных, строительных, мелиоративных, хозяйственных работ, предусмотренных статьей 25 Лесного кодекса Российской Федерации работ по использованию лесов (за исключением работ, указанных в пунктах 3, 4 и 7 части 1 статьи 25 Лесного кодекса Российской Федерации) и иных работ, в случае, если указанные земли расположены в границах территорий, утверждённых в соответствии с пунктом 34.2 статьи 9 Федерального закона № 73-ФЗ;
- документы, обосновывающие включение объектов культурного наследия в реестр;
- документы, обосновывающие исключение объектов культурного наследия из реестра;
- документация, за исключением научных отчетов о выполненных археологических полевых работах, содержащая результаты исследований, в соответствии с которыми определяется наличие или отсутствие объектов, обладающих признаками объекта культурного наследия, на земельных участках, подлежащих воздействию земляных, строительных, мелиоративных, хозяйственных работ, указанных в статье 30 Федерального закона № 73-ФЗ работ по использованию лесов и иных работ;
- документация или разделы документации, обосновывающие меры по обеспечению сохранности объекта культурного наследия, включенного в реестр, выявленного объекта культурного наследия либо объекта, обладающего признаками объекта культурного наследия, при проведении земляных, мелиоративных, хозяйственных работ, указанных в настоящей статье работ по использованию лесов и иных работ в границах территории объекта культурного наследия либо на земельном участке, непосредственно связанном с земельным участком в границах территории объекта культурного наследия.

Приложение 10

**Выдержки из приказа № 997 от 17.07.2019 г.
«Об утверждении статуса аттестованного эксперта по
проведению государственной историко-культурной
экспертизы»**



**МИНИСТЕРСТВО КУЛЬТУРЫ
РОССИЙСКОЙ ФЕДЕРАЦИИ**

ПРИКАЗ

12 июля 2019

Москва

№ 197

Об аттестации экспертов по проведению государственной историко-культурной экспертизы

В соответствии с Федеральным законом от 25 июня 2002 г. № 73-ФЗ «Об объектах культурного наследия (памятниках истории и культуры) народов Российской Федерации», с пунктом 9 Положения о государственной историко-культурной экспертизе, утвержденного постановлением Правительства Российской Федерации от 15 июля 2009 г. № 569, Положением о порядке аттестации экспертов по проведению государственной историко-культурной экспертизы, утвержденным приказом Минкультуры России от 26 августа 2010 г. № 563 (в редакции приказа Минкультуры России от 17 октября 2011 г. № 1003), руководствуясь Положением об аттестационной комиссии Минкультуры России, утвержденным приказом Минкультуры России от 29 декабря 2011 г. № 1276, протоколом заседания аттестационной комиссии Минкультуры России от 25 июня 2019 г., **п р и к а з ы в а ю:**

1. Аттестовать экспертов по проведению государственной историко-культурной экспертизы согласно приложению к настоящему приказу.

2. Департаменту государственной охраны культурного наследия (Р.А.Рыбало) обеспечить размещение информации об аттестованных экспертах на официальном сайте Минкультуры России в сети Интернет.

3. Контроль за исполнением настоящего приказа оставляю за собой.

Заместитель Министра



С.Г.Обрывалин

Приложение

Утверждено приказом
Министерства культуры
Российской Федерации

от «11» июля 2019 г. № 997

Аттестованные эксперты по проведению
государственной историко-культурной экспертизы

№ п/п	Фамилия, имя, отчество соискателя	Объекты экспертизы
1.	Авксентьева Ольга Николаевна	<ul style="list-style-type: none"> - выявленные объекты культурного наследия в целях обоснования целесообразности включения данных объектов в реестр; - документы, обосновывающие включение объектов культурного наследия в реестр; - документы, обосновывающие изменение категории историко-культурного значения объекта культурного наследия; - проекты зон охраны объекта культурного наследия; - проектная документация на проведение работ по сохранению объектов культурного наследия; - документация или разделы документации, обосновывающие меры по обеспечению сохранности объекта культурного наследия, включенного в реестр, выявленного объекта культурного наследия либо объекта, обладающего признаками объекта культурного наследия, при проведении земляных, мелиоративных, хозяйственных работ, указанных в статье 30 Федерального закона от 25.06.2002 № 73-ФЗ «Об объектах культурного наследия (памятниках истории и культуры) народов Российской Федерации» (далее – Федеральный закон № 73-ФЗ) работ по использованию лесов и иных работ в границах территории объекта культурного наследия либо на земельном участке,

		земельным участком в границах территории объекта культурного наследия.
28.	Старцева Татьяна Сергеевна	<ul style="list-style-type: none"> - выявленные объекты культурного наследия в целях обоснования целесообразности включения данных объектов в реестр; - документы, обосновывающие включение объектов культурного наследия в реестр; - документы, обосновывающие исключение объектов культурного наследия из реестра; - документы, обосновывающие изменение категории историко-культурного значения объекта культурного наследия; - документы, обосновывающие отнесение объекта культурного наследия к историко-культурным заповедникам, особо ценным объектам культурного наследия народов Российской Федерации либо объектам всемирного культурного и природного наследия; - проектная документация на проведение работ по сохранению объектов культурного наследия; - документация или разделы документации, обосновывающие меры по обеспечению сохранности объекта культурного наследия, включенного в реестр, выявленного объекта культурного наследия либо объекта, обладающего признаками объекта культурного наследия, при проведении земляных, мелиоративных, хозяйственных работ, указанных в статье 30 Федерального закона № 73-ФЗ работ по использованию лесов и иных работ в границах территории объекта культурного наследия либо на земельном участке, непосредственно связанном с земельным участком в границах территории объекта культурного наследия.
29.	Тарасов Алексей Юрьевич	<ul style="list-style-type: none"> - выявленные объекты культурного наследия в целях обоснования целесообразности включения данных объектов в реестр; - земли, подлежащие воздействию земляных, строительных, мелиоративных, хозяйственных работ, предусмотренных статьей 25 Лесного кодекса Российской Федерации работ по использованию лесов (за исключением работ, указанных в пунктах 3, 4 и 7 части 1 статьи 25 Лесного кодекса Российской Федерации) и иных

		<p>работ, в случае, если указанные земли расположены в границах территорий, утвержденных в соответствии с пунктом 34.2 пункта 1 статьи 9 Федерального закона № 73-ФЗ;</p> <ul style="list-style-type: none"> - документы, обосновывающие включение объектов культурного наследия в реестр; - документы, обосновывающие исключение объектов культурного наследия из реестра; - документация, за исключением научных отчетов о выполненных археологических полевых работах, содержащая результаты исследований, в соответствии с которыми определяется наличие или отсутствие объектов, обладающих признаками объекта культурного наследия, на земельных участках, подлежащих воздействию земляных, строительных, мелиоративных, хозяйственных работ, указанных в статье 30 Федерального закона № 73-ФЗ работ по использованию лесов и иных работ; - документация или разделы документации, обосновывающие меры по обеспечению сохранности объекта культурного наследия, включенного в реестр, выявленного объекта культурного наследия либо объекта, обладающего признаками объекта культурного наследия, при проведении земляных, мелиоративных, хозяйственных работ, указанных в статье 30 Федерального закона № 73-ФЗ работ по использованию лесов и иных работ в границах территории объекта культурного наследия либо на земельном участке, непосредственно связанном с земельным участком в границах территории объекта культурного наследия.
30.	Титова Светлана Валентиновна	<ul style="list-style-type: none"> - документы, обосновывающие изменение категории историко-культурного значения объекта культурного наследия.
31.	Тихонов Виктор Евгеньевич	<ul style="list-style-type: none"> - выявленные объекты культурного наследия в целях обоснования целесообразности включения данных объектов в реестр; - документы, обосновывающие включение объектов культурного наследия в реестр; - документы, обосновывающие исключение объектов культурного наследия из реестра;

		<p>признаками объекта культурного наследия, при проведении земляных, мелиоративных, хозяйственных работ, указанных в статье 30 Федерального закона № 73-ФЗ работ по использованию лесов и иных работ в границах территории объекта культурного наследия либо на земельном участке, непосредственно связанном с земельным участком в границах территории объекта культурного наследия.</p>
37.	Яндовский Виктор Эдуардович	<ul style="list-style-type: none"> - выявленные объекты культурного наследия в целях обоснования целесообразности включения данных объектов в реестр; - документы, обосновывающие включение объектов культурного наследия в реестр; - документы, обосновывающие изменение категории историко-культурного значения объекта культурного наследия; - документы, обосновывающие отнесение объекта культурного наследия к историко-культурным заповедникам, особо ценным объектам культурного наследия народов Российской Федерации либо объектам всемирного культурного и природного наследия; - проекты зон охраны объекта культурного наследия; - проектная документация на проведение работ по сохранению объектов культурного наследия. - документация, обосновывающая границы защитной зоны объекта культурного наследия.
38.	Яровой Илья Юрьевич	<ul style="list-style-type: none"> - выявленные объекты культурного наследия в целях обоснования целесообразности включения данных объектов в реестр; - документы, обосновывающие включение объектов культурного наследия в реестр; - документы, обосновывающие исключение объектов культурного наследия из реестра; - документы, обосновывающие изменение категории историко-культурного значения объекта культурного наследия; - документы, обосновывающие отнесение объекта культурного наследия к историко-культурным заповедникам, особо ценным объектам культурного наследия народов Российской Федерации

		<p>Федерации либо объектам всемирного культурного и природного наследия;</p> <ul style="list-style-type: none">- документация, за исключением научных отчетов о выполненных археологических полевых работах, содержащая результаты исследований, в соответствии с которыми определяется наличие или отсутствие объектов, обладающих признаками объекта культурного наследия, на земельных участках, подлежащих воздействию земляных, строительных, мелиоративных, хозяйственных работ, указанных в статье 30 Федерального закона № 73-ФЗ работ по использованию лесов и иных работ;- документация или разделы документации, обосновывающие меры по обеспечению сохранности объекта культурного наследия, включенного в реестр, выявленного объекта культурного наследия либо объекта, обладающего признаками объекта культурного наследия, при проведении земляных, мелиоративных, хозяйственных работ, указанных в статье 30 Федерального закона № 73-ФЗ работ по использованию лесов и иных работ в границах территории объекта культурного наследия либо на земельном участке, непосредственно связанном с земельным участком в границах территории объекта культурного наследия.
--	--	---

Приложение 11

**Выдержки из приказа № 1537 от 17.09.2021 г г.
«Об утверждении статуса аттестованного эксперта по
проведению государственной историко-культурной
экспертизы»**



**МИНИСТЕРСТВО КУЛЬТУРЫ
РОССИЙСКОЙ ФЕДЕРАЦИИ**

ПРИКАЗ

от 17 сентября 2021,

Москва

№ 1537

**Об аттестации экспертов по проведению государственной
историко-культурной экспертизы**

В соответствии с Федеральным законом от 25 июня 2002 г. № 73-ФЗ «Об объектах культурного наследия (памятниках истории и культуры) народов Российской Федерации», пунктом 9 Положения о государственной историко-культурной экспертизе, утвержденного постановлением Правительства Российской Федерации от 15 июля 2009 г. № 569, Положением о порядке аттестации экспертов по проведению государственной историко-культурной экспертизы, утвержденным приказом Минкультуры России от 26 августа 2010 г. № 563 (в редакции приказа Минкультуры России от 17 октября 2011 г. № 1003), руководствуясь Положением об аттестационной комиссии Минкультуры России, утвержденным приказом Минкультуры России от 29 декабря 2011 г. № 1276, протоколом заседания аттестационной комиссии Министерства культуры Российской Федерации по аттестации экспертов по проведению государственной историко-культурной экспертизы от 03 сентября 2021 г.,
п р и к а з ы в а ю:

1. Аттестовать экспертов по проведению государственной историко-культурной экспертизы согласно приложению к настоящему приказу.

2. Департаменту государственной охраны культурного наследия (Р.А.Рыбало) обеспечить размещение информации об аттестованных экспертах на официальном сайте Минкультуры России в сети Интернет.

3. Контроль за исполнением настоящего приказа оставляю за собой.

Первый заместитель Министра



С.Г.Обрывалин

Приложение
к приказу Министерства культуры
Российской Федерации
от «19» сентября 2021 г.
№ 1537

Аттестованные эксперты по проведению
государственной историко-культурной экспертизы

№ п/ п	Фамилия, имя, отчество соискателя	Решение о присвоении статуса аттестованного эксперта:
1.	Аврутов Юрий Иосифович	<ul style="list-style-type: none"> - выявленные объекты культурного наследия в целях обоснования целесообразности включения данных объектов в реестр; - документы, обосновывающие включение объектов культурного наследия в реестр; - документы, обосновывающие исключение объектов культурного наследия из реестра; - документы, обосновывающие изменение категории историко-культурного значения объекта культурного наследия; - документы, обосновывающие отнесение объекта культурного наследия к историко-культурным заповедникам, особо ценным объектам культурного наследия народов Российской Федерации либо объектам всемирного культурного и природного наследия; - проектная документация на проведение работ по сохранению объектов культурного наследия; - документация или разделы документации, обосновывающие меры по обеспечению сохранности объекта культурного наследия, включенного в реестр, выявленного объекта культурного наследия либо объекта, обладающего признаками объекта культурного наследия, при проведении земляных, мелиоративных, хозяйственных работ, указанных в статье 30 Федерального закона работ по использованию лесов и иных работ в границах территории объекта культурного наследия либо на земельном участке, непосредственно связанном с земельным участком в границах территории объекта культурного наследия;

		<ul style="list-style-type: none"> - проектная документация на проведение работ по сохранению объектов культурного наследия; - документация или разделы документации, обосновывающие меры по обеспечению сохранности объекта культурного наследия, включенного в реестр, выявленного объекта культурного наследия либо объекта, обладающего признаками объекта культурного наследия, при проведении земляных, мелиоративных, хозяйственных работ, указанных в статье 30 Федерального закона работ по использованию лесов и иных работ в границах территории объекта культурного наследия либо на земельном участке, непосредственно связанном с земельным участком в границах территории объекта культурного наследия.
13.	Лазаретов Игорь Павлович	<ul style="list-style-type: none"> - выявленные объекты культурного наследия в целях обоснования целесообразности включения данных объектов в реестр; - документы, обосновывающие включение объектов культурного наследия в реестр; - документы, обосновывающие исключение объектов культурного наследия из реестра; - земли, подлежащие воздействию земляных, строительных, мелиоративных, хозяйственных работ, предусмотренных статьей 25 Лесного кодекса Российской Федерации работ по использованию лесов (за исключением работ, указанных в пунктах 3, 4 и 7 части 1 статьи 25 Лесного кодекса Российской Федерации) и иных работ, в случае, если указанные земли расположены в границах территорий, утвержденных в соответствии с пунктом 34.2 пункта 1 статьи 9 Федерального закона; - документация или разделы документации, обосновывающие меры по обеспечению сохранности объекта культурного наследия, включенного в реестр, выявленного объекта культурного наследия либо объекта, обладающего признаками объекта культурного наследия, при проведении земляных, мелиоративных, хозяйственных работ, указанных в статье 30 Федерального закона работ по использованию лесов и иных работ в границах территории объекта культурного наследия либо на земельном участке, непосредственно связанном с земельным участком в границах территории объекта культурного наследия;

		<ul style="list-style-type: none"> - документация, за исключением научных отчетов о выполненных археологических полевых работах, содержащая результаты исследований, в соответствии с которыми определяется наличие или отсутствие объектов, обладающих признаками объекта культурного наследия, на земельных участках, подлежащих воздействию земляных, строительных, мелиоративных, хозяйственных работ, указанных в статье 30 Федерального закона работ по использованию лесов и иных работ.
14.	Лапшин Андрей Сергеевич	<ul style="list-style-type: none"> - выявленные объекты культурного наследия в целях обоснования целесообразности включения данных объектов в реестр; - документы, обосновывающие включение объектов культурного наследия в реестр; - земли, подлежащие воздействию земляных, строительных, мелиоративных, хозяйственных работ, предусмотренных статьей 25 Лесного кодекса Российской Федерации работ по использованию лесов (за исключением работ, указанных в пунктах 3, 4 и 7 части 1 статьи 25 Лесного кодекса Российской Федерации) и иных работ, в случае, если указанные земли расположены в границах территорий, утвержденных в соответствии с пунктом 34.2 пункта 1 статьи 9 Федерального закона; - документация, за исключением научных отчетов о выполненных археологических полевых работах, содержащая результаты исследований, в соответствии с которыми определяется наличие или отсутствие объектов, обладающих признаками объекта культурного наследия, на земельных участках, подлежащих воздействию земляных, строительных, мелиоративных, хозяйственных работ, указанных в статье 30 Федерального закона работ по использованию лесов и иных работ.
15.	Малихова Наталья Геннадьевна	<ul style="list-style-type: none"> - проектная документация на проведение работ по сохранению объектов культурного наследия; - документация или разделы документации, обосновывающие меры по обеспечению сохранности объекта культурного наследия, включенного в реестр, выявленного объекта культурного наследия либо объекта, обладающего признаками объекта культурного наследия, при проведении земляных, мелиоративных, хозяйственных работ, указанных в статье 30 Федерального закона работ по

Приложение 12

**Выдержки из приказа № 1668 от 11.10.2021 г.
«Об утверждении статуса аттестованного эксперта по
проведению государственной историко-культурной
экспертизы»**



**МИНИСТЕРСТВО КУЛЬТУРЫ
РОССИЙСКОЙ ФЕДЕРАЦИИ**

ПРИКАЗ

от 11 сентября 2021 г.

Москва

№ 1668

**Об аттестации экспертов по проведению государственной
историко-культурной экспертизы**

В соответствии с Федеральным законом от 25 июня 2002 г. № 73-ФЗ «Об объектах культурного наследия (памятниках истории и культуры) народов Российской Федерации», пунктом 9 Положения о государственной историко-культурной экспертизе, утвержденного постановлением Правительства Российской Федерации от 15 июля 2009 г. № 569, Положением о порядке аттестации экспертов по проведению государственной историко-культурной экспертизы, утвержденным приказом Минкультуры России от 26 августа 2010 г. № 563 (в редакции приказа Минкультуры России от 17 октября 2011 г. № 1003), руководствуясь Положением об аттестационной комиссии Минкультуры России, утвержденным приказом Минкультуры России от 29 декабря 2011 г. № 1276, протоколом заседания аттестационной комиссии Министерства культуры Российской Федерации по аттестации экспертов по проведению государственной историко-культурной экспертизы от 29 сентября 2021 г.,
п р и к а з ы в а ю:

1. Аттестовать экспертов по проведению государственной историко-культурной экспертизы согласно приложению к настоящему приказу.

2. Департаменту государственной охраны культурного наследия (Р.А.Рыбало) обеспечить размещение информации об аттестованных экспертах на официальном сайте Минкультуры России в сети Интернет.

3. Контроль за исполнением настоящего приказа оставляю за собой.

Первый заместитель Министра



С.Г.Обрывалин

Приложение
к приказу Министерства культуры
Российской Федерации
от « 11 » сентября 2021 г.
№ 1668

Аттестованные эксперты по проведению
государственной историко-культурной экспертизы

№ п/ п	Фамилия, имя, отчество соискателя	Решение о присвоении статуса аттестованного эксперта:
1.	Абуханов Абдурахман Залимханович	<ul style="list-style-type: none"> - выявленные объекты культурного наследия в целях обоснования целесообразности включения данных объектов в реестр; - документы, обосновывающие включение объектов культурного наследия в реестр; - проектная документация на проведение работ по сохранению объектов культурного наследия; - документация или разделы документации, обосновывающие меры по обеспечению сохранности объекта культурного наследия, включенного в реестр, выявленного объекта культурного наследия либо объекта, обладающего признаками объекта культурного наследия, при проведении земляных, мелиоративных, хозяйственных работ, указанных в статье 30 Федерального закона от 25.06.2002 № 73-ФЗ «Об объектах культурного наследия (памятниках истории и культуры) народов Российской Федерации» (далее – Федеральный закон) работ по использованию лесов и иных работ в границах территории объекта культурного наследия либо на земельном участке, непосредственно связанном с земельным участком в границах территории объекта культурного наследия.
2.	Аксенов Виктор Викторович	<ul style="list-style-type: none"> - выявленные объекты культурного наследия в целях обоснования целесообразности включения данных объектов в реестр; - документы, обосновывающие включение объектов культурного наследия в реестр; - документы, обосновывающие изменение категории историко-культурного значения объекта культурного наследия; - проектная документация на проведение работ по сохранению объектов культурного наследия;

		<ul style="list-style-type: none"> - документы, обосновывающие включение объектов культурного наследия в реестр; - документы, обосновывающие изменение категории историко-культурного значения объекта культурного наследия; - документы, обосновывающие отнесение объекта культурного наследия к историко-культурным заповедникам, особо ценным объектам культурного наследия народов Российской Федерации либо объектам всемирного культурного и природного наследия; - проектная документация на проведение работ по сохранению объектов культурного наследия.
23.	Поляков Андрей Владимирович	<ul style="list-style-type: none"> - выявленные объекты культурного наследия в целях обоснования целесообразности включения данных объектов в реестр; - документы, обосновывающие включение объектов культурного наследия в реестр; - документы, обосновывающие исключение объектов культурного наследия из реестра; - земли, подлежащие воздействию земляных, строительных, мелиоративных, хозяйственных работ, предусмотренных статьей 25 Лесного кодекса Российской Федерации работ по использованию лесов (за исключением работ, указанных в пунктах 3, 4 и 7 части 1 статьи 25 Лесного кодекса Российской Федерации) и иных работ, в случае, если указанные земли расположены в границах территорий, утвержденных в соответствии с пунктом 34.2 пункта 1 статьи 9 Федерального закона; - документация или разделы документации, обосновывающие меры по обеспечению сохранности объекта культурного наследия, включенного в реестр, выявленного объекта культурного наследия либо объекта, обладающего признаками объекта культурного наследия, при проведении земляных, мелиоративных, хозяйственных работ, указанных в статье 30 Федерального закона работ по использованию лесов и иных работ в границах территории объекта культурного наследия либо на земельном участке, непосредственно связанном с земельным участком в границах территории объекта культурного наследия; - документация, за исключением научных отчетов о выполненных археологических полевых работах, содержащая результаты исследований, в соответствии с которыми определяется наличие или отсутствие

		<p>объектов, обладающих признаками объекта культурного наследия, на земельных участках, подлежащих воздействию земляных, строительных, мелиоративных, хозяйственных работ, указанных в статье 30 Федерального закона работ по использованию лесов и иных работ.</p>
24.	Прямухин Алексей Николаевич	<ul style="list-style-type: none"> - выявленные объекты культурного наследия в целях обоснования целесообразности включения данных объектов в реестр; - документы, обосновывающие включение объектов культурного наследия в реестр; - земли, подлежащие воздействию земляных, строительных, мелиоративных, хозяйственных работ, предусмотренных статьей 25 Лесного кодекса Российской Федерации работ по использованию лесов (за исключением работ, указанных в пунктах 3, 4 и 7 части 1 статьи 25 Лесного кодекса Российской Федерации) и иных работ, в случае, если указанные земли расположены в границах территорий, утвержденных в соответствии с пунктом 34.2 пункта 1 статьи 9 Федерального закона; - документация или разделы документации, обосновывающие меры по обеспечению сохранности объекта культурного наследия, включенного в реестр, выявленного объекта культурного наследия либо объекта, обладающего признаками объекта культурного наследия, при проведении земляных, мелиоративных, хозяйственных работ, указанных в статье 30 Федерального закона работ по использованию лесов и иных работ в границах территории объекта культурного наследия либо на земельном участке, непосредственно связанном с земельным участком в границах территории объекта культурного наследия; - документация, за исключением научных отчетов о выполненных археологических полевых работах, содержащая результаты исследований, в соответствии с которыми определяется наличие или отсутствие объектов, обладающих признаками объекта культурного наследия, на земельных участках, подлежащих воздействию земляных, строительных, мелиоративных, хозяйственных работ, указанных в статье 30 Федерального закона работ по использованию лесов и иных работ.

25.	Сахновский Виктор Александрович	<ul style="list-style-type: none">- выявленные объекты культурного наследия в целях обоснования целесообразности включения данных объектов в реестр;- документы, обосновывающие включение объектов культурного наследия в реестр;- проектная документация на проведение работ по сохранению объектов культурного наследия;- документация или разделы документации, обосновывающие меры по обеспечению сохранности объекта культурного наследия, включенного в реестр, выявленного объекта культурного наследия либо объекта, обладающего признаками объекта культурного наследия, при проведении земляных, мелиоративных, хозяйственных работ, указанных в статье 30 Федерального закона работ по использованию лесов и иных работ в границах территории объекта культурного наследия либо на земельном участке, непосредственно связанном с земельным участком в границах территории объекта культурного наследия.
26.	Субботин Андрей Викторович	<ul style="list-style-type: none">- выявленные объекты культурного наследия в целях обоснования целесообразности включения данных объектов в реестр;- документы, обосновывающие включение объектов культурного наследия в реестр;- документы, обосновывающие исключение объектов культурного наследия из реестра;- земли, подлежащие воздействию земляных, строительных, мелиоративных, хозяйственных работ, предусмотренных статьей 25 Лесного кодекса Российской Федерации работ по использованию лесов (за исключением работ, указанных в пунктах 3, 4 и 7 части 1 статьи 25 Лесного кодекса Российской Федерации) и иных работ, в случае, если указанные земли расположены в границах территорий, утвержденных в соответствии с пунктом 34.2 пункта 1 статьи 9 Федерального закона;- документация или разделы документации, обосновывающие меры по обеспечению сохранности объекта культурного наследия, включенного в реестр, выявленного объекта культурного наследия либо объекта, обладающего признаками объекта культурного наследия, при проведении земляных, мелиоративных, хозяйственных работ, указанных в статье 30 Федерального закона работ по использованию лесов и иных работ в границах территории объекта культурного

		<p>наследия либо на земельном участке, непосредственно связанном с земельным участком в границах территории объекта культурного наследия;</p> <ul style="list-style-type: none"> - документация, за исключением научных отчетов о выполненных археологических полевых работах, содержащая результаты исследований, в соответствии с которыми определяется наличие или отсутствие объектов, обладающих признаками объекта культурного наследия, на земельных участках, подлежащих воздействию земляных, строительных, мелиоративных, хозяйственных работ, указанных в статье 30 Федерального закона работ по использованию лесов и иных работ.
27.	Сурков Алексей Владимирович	<ul style="list-style-type: none"> - выявленные объекты культурного наследия в целях обоснования целесообразности включения данных объектов в реестр; - документы, обосновывающие включение объектов культурного наследия в реестр; - документация или разделы документации, обосновывающие меры по обеспечению сохранности объекта культурного наследия, включенного в реестр, выявленного объекта культурного наследия либо объекта, обладающего признаками объекта культурного наследия, при проведении земляных, мелиоративных, хозяйственных работ, указанных в статье 30 Федерального закона работ по использованию лесов и иных работ в границах территории объекта культурного наследия либо на земельном участке, непосредственно связанном с земельным участком в границах территории объекта культурного наследия; - документация, за исключением научных отчетов о выполненных археологических полевых работах, содержащая результаты исследований, в соответствии с которыми определяется наличие или отсутствие объектов, обладающих признаками объекта культурного наследия, на земельных участках, подлежащих воздействию земляных, строительных, мелиоративных, хозяйственных работ, указанных в статье 30 Федерального закона работ по использованию лесов и иных работ.
28.	Тарновский Владимир Викторович	<ul style="list-style-type: none"> - выявленные объекты культурного наследия в целях обоснования целесообразности включения данных объектов в реестр; - документы, обосновывающие включение объектов культурного наследия в реестр;

Приложение 13

**Выдержки из приказа № 235 от 01.03.2022 г.
«Об утверждении статуса аттестованного эксперта по
проведению государственной историко-культурной
экспертизы»**



**МИНИСТЕРСТВО КУЛЬТУРЫ
РОССИЙСКОЙ ФЕДЕРАЦИИ**

ПРИКАЗ

от 1 марта 2022

Москва

№ 235

**Об аттестации экспертов по проведению государственной
историко-культурной экспертизы**

В соответствии с Федеральным законом от 25 июня 2002 г. № 73-ФЗ «Об объектах культурного наследия (памятниках истории и культуры) народов Российской Федерации», пунктом 9 Положения о государственной историко-культурной экспертизе, утвержденного постановлением Правительства Российской Федерации от 15 июля 2009 г. № 569, Положением о порядке аттестации экспертов по проведению государственной историко-культурной экспертизы, утвержденным приказом Минкультуры России от 26 августа 2010 г. № 563 (в редакции приказа Минкультуры России от 17 октября 2011 г. № 1003), руководствуясь Положением об аттестационной комиссии Минкультуры России, утвержденным приказом Минкультуры России от 29 декабря 2011 г. № 1276, протоколом заседания аттестационной комиссии Министерства культуры Российской Федерации по аттестации экспертов по проведению государственной историко-культурной экспертизы от 17 февраля 2022 г.,
п р и к а з ы в а ю:

1. Аттестовать экспертов по проведению государственной историко-культурной экспертизы согласно приложению к настоящему приказу.

2. Департаменту государственной охраны культурного наследия (Р.А.Рыбало) обеспечить размещение информации об аттестованных экспертах на официальном сайте Минкультуры России в сети Интернет.

3. Контроль за исполнением настоящего приказа оставляю за собой.

Первый заместитель Министра



С.Г.Обрывалин

Приложение
к приказу Министерства культуры
Российской Федерации
от « 1 » мая 2022 г.
№ 235

Аттестованные эксперты по проведению
государственной историко-культурной экспертизы

№ п/ п	Фамилия, имя, отчество соискателя	Решение о присвоении статуса аттестованного эксперта:
1.	Мялк Анна Вадимовна	<ul style="list-style-type: none"> - выявленные объекты культурного наследия в целях обоснования целесообразности включения данных объектов в реестр; - документы, обосновывающие включение объектов культурного наследия в реестр; - документы, обосновывающие исключение объектов культурного наследия из реестра; - документы, обосновывающие изменение категории историко-культурного значения объекта культурного наследия; - документы, обосновывающие отнесение объекта культурного наследия к историко-культурным заповедникам, особо ценным объектам культурного наследия народов Российской Федерации либо объектам всемирного культурного и природного наследия; - проектная документация на проведение работ по сохранению объектов культурного наследия; - документация или разделы документации, обосновывающие меры по обеспечению сохранности объекта культурного наследия, включенного в реестр, выявленного объекта культурного наследия либо объекта, обладающего признаками объекта культурного наследия, при проведении земляных, мелиоративных, хозяйственных работ, указанных в статье 30 Федерального закона от 25.06.2002 № 73-ФЗ «Об объектах культурного наследия (памятниках истории и культуры) народов Российской Федерации» (далее – Федеральный закон) работ по использованию лесов и иных работ в границах территории объекта культурного наследия либо на земельном участке, непосредственно

		<p>связанном с земельным участком в границах территории объекта культурного наследия;</p> <ul style="list-style-type: none"> - проекты зон охраны объекта культурного наследия; - документация, обосновывающая границы защитной зоны объекта культурного наследия.
24.	Рубель Александр Андреевич	<ul style="list-style-type: none"> - проекты зон охраны объекта культурного наследия.
25.	Садыков Тимур Рашитович	<ul style="list-style-type: none"> - выявленные объекты культурного наследия в целях обоснования целесообразности включения данных объектов в реестр; - документы, обосновывающие включение объектов культурного наследия в реестр.
26.	Соловьев Сергей Львович	<ul style="list-style-type: none"> - выявленные объекты культурного наследия в целях обоснования целесообразности включения данных объектов в реестр; - земли, подлежащие воздействию земляных, строительных, мелиоративных, хозяйственных работ, предусмотренных статьей 25 Лесного кодекса Российской Федерации работ по использованию лесов (за исключением работ, указанных в пунктах 3, 4 и 7 части 1 статьи 25 Лесного кодекса Российской Федерации) и иных работ, в случае, если указанные земли расположены в границах территорий, утвержденных в соответствии с пунктом 34.2 пункта 1 статьи 9 Федерального закона; - документы, обосновывающие включение объектов культурного наследия в реестр; - документы, обосновывающие исключение объектов культурного наследия из реестра; - документация, за исключением научных отчетов о выполненных археологических полевых работах, содержащая результаты исследований, в соответствии с которыми определяется наличие или отсутствие объектов, обладающих признаками объекта культурного наследия, на земельных участках, подлежащих воздействию земляных, строительных, мелиоративных, хозяйственных работ, указанных в статье 30 Федерального закона работ по использованию лесов и иных работ; - документация или разделы документации, обосновывающие меры по обеспечению сохранности объекта культурного наследия, включенного в реестр, выявленного объекта культурного наследия либо

		объекта, обладающего признаками объекта культурного наследия, при проведении земляных, мелиоративных, хозяйственных работ, указанных в статье 30 Федерального закона работ по использованию лесов и иных работ в границах территории объекта культурного наследия либо на земельном участке, непосредственно связанном с земельным участком в границах территории объекта культурного наследия.
27.	Шумилова Ольга Викторовна	- проектная документация на проведение работ по сохранению объектов культурного наследия.
28.	Юдин Александр Иванович	<ul style="list-style-type: none">- выявленные объекты культурного наследия в целях обоснования целесообразности включения данных объектов в реестр;- земли, подлежащие воздействию земляных, строительных, мелиоративных, хозяйственных работ, предусмотренных статьей 25 Лесного кодекса Российской Федерации работ по использованию лесов (за исключением работ, указанных в пунктах 3, 4 и 7 части 1 статьи 25 Лесного кодекса Российской Федерации) и иных работ, в случае, если указанные земли расположены в границах территорий, утвержденных в соответствии с пунктом 34.2 пункта 1 статьи 9 Федерального закона;- документы, обосновывающие включение объектов культурного наследия в реестр;- документы, обосновывающие исключение объектов культурного наследия из реестра;- документация, за исключением научных отчетов о выполненных археологических полевых работах, содержащая результаты исследований, в соответствии с которыми определяется наличие или отсутствие объектов, обладающих признаками объекта культурного наследия, на земельных участках, подлежащих воздействию земляных, строительных, мелиоративных, хозяйственных работ, указанных в статье 30 Федерального закона работ по использованию лесов и иных работ;- документация или разделы документации, обосновывающие меры по обеспечению сохранности объекта культурного наследия, включенного в реестр, выявленного объекта культурного наследия либо объекта, обладающего признаками объекта культурного наследия, при проведении земляных, мелиоративных, хозяйственных работ, указанных в статье 30

		Федерального закона работ по использованию лесов и иных работ в границах территории объекта культурного наследия либо на земельном участке, непосредственно связанном с земельным участком в границах территории объекта культурного наследия.
--	--	--
