

## **АКТ**

**государственной историко-культурной экспертизы документации,**  
за исключением научных отчетов о выполненных археологических  
полевых работах, содержащей результаты исследований, в соответствии с  
которыми определяется наличие или отсутствие объектов археологического  
наследия или объектов, обладающих признаками объекта археологического  
наследия, на земельных участках, подлежащих воздействию земляных,  
строительных, мелиоративных и (или) хозяйственных работ, предусмотренных  
статьей 25 Лесного кодекса Российской Федерации работ по использованию  
лесов (за исключением работ, указанных в пунктах 3, 4 и 7 части 1 статьи  
25 Лесного кодекса Российской Федерации) и иных работ в границах  
земельного участка проектируемого объекта: «Межпоселковый газопровод  
п. Кирпичное - п. Кирилловское Выборгского района Ленинградской области»

**Дата начала проведения экспертизы:** 30 августа 2023 г.

**Дата окончания экспертизы:** 30 сентября 2023 г.

**Место проведения экспертизы:** г. Санкт-Петербург

**Государственный эксперт** В.Ю. Соболев

**Заказчик экспертизы:** «Поволжский археологический центр»

410017, Саратовская область, г. Саратов,  
ул. Садовая 2-я, д. 42/46, кв. 146 ОГРН:  
1166451066506  
ИНН: 6454107316, КПП: 645401001

Санкт-Петербург

2023

Настоящий Акт Государственной историко-культурной экспертизы составлен в соответствии с Положением о государственной историко-культурной экспертизе, утвержденным постановлением Правительства Российской Федерации от 15 июля 2009 г. № 569.

**Сведения об эксперте:**

<b>Фамилия, имя, отчество</b>	Владислав Юрьевич Соболев
<b>Образование</b>	высшее
<b>Специальность</b>	историк, археолог
<b>Стаж работы</b>	26 лет
<b>Место работы и должность</b>	Санкт-Петербургский Государственный университет, Лаборатория археологии, исторической социологии и культурного наследия им. Г.С. Лебедева, ст. научн. сотр.
<b>Реквизиты аттестации</b>	Государственный эксперт по проведению историко-культурной экспертизы (Приказ Министерства культуры Российской Федерации № 1809 от 09.11.2021 "Об аттестации эксперта по проведению государственной историко-культурной экспертизы"; Приложение к Приказу №1809, п. 28.
<b>Объекты экспертизы:</b>	<ul style="list-style-type: none"> <li>- выявленные объекты культурного наследия в целях обоснования целесообразности включения данных объектов в реестр;</li> <li>- земли, подлежащие воздействию земляных, строительных, мелиоративных, хозяйственных работ, предусмотренных статьей 25 Лесного кодекса Российской Федерации работ по использованию лесов (за исключением работ, указанных в пунктах 3, 4 и 7 части 1 статьи 25 Лесного кодекса Российской Федерации) и иных работ, в случае, если указанные земли расположены в границах территорий, утвержденных в соответствии с пунктом 34.2 пункта 1 статьи 9 настоящего Федерального закона;</li> <li>- документы, обосновывающие включение объектов культурного наследия в реестр;</li> <li>- документы, обосновывающие исключение объектов культурного наследия из реестра;</li> <li>- документация, за исключением научных отчетов о выполненных археологических полевых работах, содержащая результаты исследований, в соответствии с которыми определяется наличие или отсутствие объектов, обладающих признаками объекта культурного наследия, на земельных участках, подлежащих воздействию земляных, строительных, мелиоративных, хозяйственных работ, работ по использованию лесов и иных работ;</li> <li>- документация или разделы документации, обосновывающие меры по обеспечению сохранности объекта культурного наследия, включенного в реестр, выявленного объекта культурного наследия либо объекта, обладающего признаками объекта культурного наследия, при проведении земляных, мелиоративных, хозяйственных работ, указанных в настоящей статье работ по использованию лесов и иных работ в границах территории объекта культурного наследия либо на земельном участке, непосредственно связанном с земельным участком в границах территории объекта культурного наследия.</li> </ul>

В соответствии с законодательством Российской Федерации эксперт несет ответственность за достоверность сведений, изложенных в заключении экспертизы.



Эксперт В.Ю. Соболев

### **Отношения к заказчику**

#### **Эксперт:**

- не имеет родственных связей с заказчиком (его должностными лицами, работниками);
- не состоит в трудовых отношениях с заказчиком;
- не имеет долговых или иных имущественных обязательств перед заказчиком (его должностным лицом или работником), а также заказчик (его должностное лицо или работник) не имеет долговых или иных имущественных обязательств перед экспертом;
- не владеет ценными бумагами, акциями (долями участия, паями в уставных (складочных) капиталах) заказчика;
- не заинтересован в результатах исследований и решений, вытекающих из заключения экспертизы, с целью получения выгоды в виде денег, ценностей, иного имущества, услуг имущественного характера или имущественных прав для себя или третьих лиц.

### **Основание проведения государственной историко-культурной экспертизы**

1. Федеральный закон от 25.06.2002 № 73-ФЗ «Об объектах культурного наследия (памятниках истории и культуры) народов Российской Федерации» (в действующей редакции);
2. Положение о государственной историко-культурной экспертизе, утвержденное Постановлением Правительства РФ от 15.07.2009 № 569 и последующие дополнения к нему;
3. Письмо Комитета по сохранению культурного наследия от 23.12.2022 г. № 01-09-8736/2022-0-1.
4. Договор № 2023/П6 от «30» августа 2023 г., заключенный между ООО «Поволжский археологический центр» и государственным экспертом В.Ю.Соболевым.

### **ЦЕЛЬ И ОБЪЕКТ ЭКСПЕРТИЗЫ**

**Цель экспертизы:** Определения наличия или отсутствия объектов культурного наследия, включенных в реестр, выявленных объектов культурного наследия либо объектов, обладающих признаками объекта культурного наследия на земельных участках, землях лесного фонда либо в границах водных объектов или их частей, подлежащих воздействию земляных, строительных, мелиоративных, хозяйственных работ, указанных в статье 30 Федерального закона №73-ФЗ работ по использованию лесов и иных работ в случае, если орган охраны объектов культурного наследия не имеет данных об отсутствии на указанных земельных участках, землях лесного фонда либо водных объектах или их частях объектов культурного наследия либо объектов, обладающих признаками объекта культурного наследия в соответствии со статьей 3 Федерального закона №73-ФЗ в границах земельного участка проектируемого объекта: «Межпоселковый газопровод п. Кирпичное - п. Кирилловское Выборгского района Ленинградской области».

**Объект экспертизы:** документация, за исключением научных отчетов о выполненных археологических полевых работах, содержащей результаты исследований, в соответствии с которыми определяется наличие или отсутствие выявленных объектов и объектов, обладающих признаками объекта культурного наследия, на земельных участках, подлежащих воздействию земляных, строительных, мелиоративных и (или) хозяйственных работ, предусмотренных статьей 25 Лесного кодекса Российской Федерации работ по использованию лесов (за исключением работ, указанных в пунктах 3, 4 и 7 части 1 статьи 25 Лесного кодекса Российской Федерации) и иных работ в границах земельного участка проектируемого объекта: «Межпоселковый газопровод. Кирпичное - п. Кирилловское Выборгского района Ленинградской области».

#### **ПЕРЕЧЕНЬ ДОКУМЕНТОВ, ПРЕДСТАВЛЕННЫХ ЗАКАЗЧИКОМ**

- Копия Письма Комитета по сохранению культурного наследия от 23.12.2022 г. № 01-09-8736/2022-0-1.
- Письмо ООО "Поволжский Археологический центр" от 05.08.2023 г. № 196/8 об отсутствии ГПЗУ.
- Выписки из Единого государственного реестра недвижимости;
- Документация, содержащая результаты исследований о наличии или отсутствии объектов культурного наследия на территории, предназначенной для проектирования и размещения объекта «Межпоселковый газопровод п. Кирпичное - п. Кирилловское Выборгского района Ленинградской области».

#### **Перечень документов и материалов, привлекаемых при проведении экспертизы, а также использованной для нее специальной, технической и справочной литературы**

##### **Законодательная база**

- Федеральный закон от 25 июня 2002 г. № 73-ФЗ «Об объектах культурного наследия (памятниках истории и культуры) народов Российской Федерации»;

Федеральный закон от 22 октября 2014 г. № 315-ФЗ «О внесении изменений в Федеральный закон «Об объектах культурного наследия (памятниках истории и культуры) народов Российской Федерации» и отдельные законодательные акты Российской Федерации».

- Положение о государственной историко-культурной экспертизе, утвержденное постановлением Правительства РФ от 15.07.2009 № 569;

- Положение о порядке проведения археологических полевых работ (археологических раскопок и разведок) и составления научной отчетной документации, утвержденное Бюро отделения историко-филологических наук Института археологии Российской академии наук № 15 от 12 апреля 2023 года;

- Приказ Министерства культуры Российской Федерации от 1 сентября 2015 г. №2328 "Об утверждении перечня отдельных сведений об объектах археологического наследия, которые не подлежат опубликованию".

- Положение о едином государственном реестре объектов культурного наследия (памятников истории и культуры) народов Российской Федерации, утвержденное приказом Министерства культуры Российской Федерации от 30.10.2011 № 954.

Инструкция Министерства культуры «О порядке учета, обеспечения сохранности, использования и реставрации недвижимых памятников истории и культуры».

## Специальная, техническая и справочная литература

- Перечень «Выявленные объекты культурного наследия Ленинградской области» (<http://culture.lenobl.ru/departament>);
- План расположения обследованного земельного участка на Публичной кадастровой карте Росреестра (<https://pkk5.rosreestr.ru/>);
- Лапшин В.А. Археологическая карта Ленинградской области. Часть 1: Западные районы. – Л.: ЛО ВООПИК, 1990;
- Лапшин В.А. Археология Ленинградской области // Археологическая карта России / Под ред. А.В. Кашкина. Очерки археологии регионов. Кн. 1. – М.: ИА РАН, 2001. – С.238–276;
- Бранденбург Н.Е. Старая Ладога. СПб, 1896;
- Кирпичников А.Н. Ладога и Ладожская земля VIII-XIII вв. // Историко-археологическое изучение Древней Руси: Итоги и основные проблемы. Славяно-русские древности. Вып. I. Л., 1988;
- Неволин К.А. О пятинах и погостах новгородских в XVI в., с приложением карты (Из Записок Императорского русского географического общества, Кн. VIII). СПб.: Типография Имп. Акад. наук, 1853;
- Обзор имеющихся материалов по изучению Ленинградской области, составленный Б.А. Коишевским. – Архив ИИМК РАН. Ф. 2. 1929 г. Д. 250;
- Описание Санкт-Петербургской губернии по уездам и станам. СПб.: печатано в губернской типографии, 1838;
- Очерки исторической географии. Северо-Запад России. Славяне и финны / Под ред. А.С. Герда и Г.С. Лебедева. –СПб., 2001; 8
- Рябинин Е.А. Финно-угорские племена в составе Древней Руси. К истории славяно-финских культурных связей ( Историко-археологические очерки). – СПб.: Изд-во СПбГУ, 1997;
- Рябинин Е.А. Водская земля Великого Новгорода (Результаты археологических исследований 1971–991 гг.). – СПб.: «Дмитрий Буланин», 2001;
- Сергей Тихомиров). Карты Водской пятины и ее погостов. СПб. Типография М.Н. Акинфиева, 1905;
- Спицын А.А. Курганы Санкт-Петербургской губернии в раскопках Л.К. Ивановского (Мат-лы по археологии России. № 20). –СПб.: Типография Гл. Упр-я Уделов, 1896;
- *Jordeböcker över Ingermanland*: Писцовые книги Ижорской земли. Том I: годы 1618–1623. – СПб., 1859;
- Генеральная карта провинции Ингерманландии, которая показывает всю ее ситуацию, расположение всех церквей, усадеб, селений, болот, протяжение больших и малых дорог, а также озер, малых рек и ручьев, скопированной Его королевского величества Главным землемерным управлением в 1704 г., из Нарвы в 1703 году пересланная с замечанием Эриком Белингом о том, что согласно работе 1678 г. и при более поздних измерениях северная часть Нотеборгского лена была обновлена. Андерс Андерсин. [1704];
- Карта бывших губерний Иван-города, Яма, Копорья и Нэтеборга, составленная по масштабу 1/210 000 1827 года под присмотром Генерал-Майора Шуберта Генерально-го Штаба штабс-капитаном Бергенгеймом 1-м из материалов, найденных в Шведских архивах, показывающих разделение и состояние оною края в 1676 году. – СПб., 1827;
- Кирпичников А.Н., Сарабьянов В.Д. Старая Ладога — древняя столица Руси. СПб, 2013;
- Мильчик М.И. Старая Ладога. Очерк градостроительной истории. СПб., 2014.

- Карта района маневров в Санкт-Петербургской губернии. – СПб., 1913;
- Карта окружности Санкт-Петербурга, соч. Ал. Вилбрехт. – [СПб.], 1810.
- Карта Санкт-Петербургской губернии и прилегающих областей, на 40 верст от Санкт-Петербурга. Нарисована прапорщиком Соколовым 1 марта 1792 года;
- Кирилов И.К. Новая и достоверная всей Ингерманландии ланткарта, содержащая в себе города, крепости, заводы, мызы, деревни, мельницы, реки, озера и часть залива Финского и озера Ладожского... / Гравировал А. Ростовцев. –СПб., 1727;
- Одноверстная карта С.Петербургской губернии, масштаб 1 верста в 1 англ. дюйме. –СПб., 1890;
- Окрестности Ленинграда. Масштаб 1:126000. Издание Гос. Картографич. Института НТУ ВСНХ СССР. 1928 г.;
- РСФСР. Ленинград с окрестностями. Карта составлена и оформлена Научно-Редакционной Картосоставительской частью ГУГК при СНК СССР. Ответственные редакторы: Проселков В.П. и Кузьмин И.З. // Большой Советский атлас мира. Т. 2. – М., 1939;
- Топографическая карта окрестностей Санкт-Петербурга. –СПб., 1831;
- Топографическая карта частей Санкт-Петербургской и Выборгской губерний. – СПб., 1860;
- Трехверстная военно-топографическая карта Санкт-Петербургской губернии. – СПб., 1863. Старые карты России и мира онлайн [Электронные ресурсы]:
- Режим доступа: <http://www.etomesto.ru>
- Режим доступа: <http://www.retromap.ru/>

## **Сведения об обстоятельствах, повлиявших на процесс проведения и результаты экспертизы**

Обстоятельства, повлиявшие на процесс проведения и результаты экспертизы, отсутствуют.

## **СВЕДЕНИЯ О ПРОВЕДЕННЫХ ИССЛЕДОВАНИЯХ**

В процессе проведения экспертизы рассмотрена представленная Заказчиком документация, в соответствии с которой определяется наличие или отсутствие объектов археологического наследия или объектов, обладающих признаками объектов археологического наследия, на земельном участке, подлежащем воздействию земляных, строительных, мелиоративных и (или) хозяйственных работ в границах земельного участка проектируемого объекта: «Межпоселковый газопровод п. Кирпичное - п. Кирилловское Выборгского района Ленинградской области».

Экспертом проведен сравнительный анализ всего комплекса данных (документов, материалов, информации) по Объекту экспертизы, принятых от Заказчика, и оценка обоснованности изложенных выводов и предложений.

В документах, представленных для проведения экспертизы, несоответствий не выявлено. Объем представленной документации достаточен для подготовки заключения (акта) государственной историко-культурной экспертизы.

## **ФАКТЫ И СВЕДЕНИЯ, ВЫЯВЛЕННЫЕ И УСТАНОВЛЕННЫЕ В РЕЗУЛЬТАТЕ ПРОВЕДЕННЫХ ИССЛЕДОВАНИЙ**

Земельный участок проектируемого объекта: «Межпоселковый газопровод п. Кирпичное - п. Кирилловское Выборгского района Ленинградской области». находится в Выборгском муниципальном районе Ленинградской области, в восточной части района (далее - Участок обследования). Он представляет собой узкую полосу длиной около 7,1 км и шириной от 12 м до 23 м с отдельными уширениями.

Согласно письмам Комитета по сохранению культурного наследия Ленинградской области от 23.12.2022 г. № 01-09-8736/2022-0-1 в границах испрашиваемой территории объекты культурного наследия, включенные в Единый государственный реестр объектов культурного наследия (памятников истории и культуры) народов Российской Федерации, выявленные объекты культурного наследия, а также объекты, обладающие признаками объекта культурного наследия (в том числе археологического), отсутствуют. Сведениями об отсутствии на испрашиваемой территории объектов, обладающих признаками объекта археологического наследия, Комитет не располагает.

Сведениями об отсутствии на Участке объектов археологического наследия и объектов, обладающих признаками объекта культурного (археологического) наследия, Комитет не располагает.

Археологическое обследование участка проводилось на основании Открытого листа № 2713-2023 (срок действия 20.07.2023-30.06.2024), выданного на имя к.и.н. С.В. Бельского. в строгом соответствии действующим законодательством, методика проведения обследования определена «Положением о порядке проведения археологических полевых работ и составления научной отчетной документации», утвержденным постановлением Бюро Отделения историко-филологических наук Российской Академии наук от 20 июня 2018 г. №32.

Прохождение трасса обследования спроектировано в направлении восток - запад. Восточная часть трассы обходит с востока, юга и запада территорию пос. Кирпичный и выходит к просеке воздушной кабельной линии. Далее трасса проектируемого объекта поворачивает на запад и проходит вдоль южной границы просеки, пересекает автодорогу общего пользования Е18 "Скандинавия", следует вдоль указанной просеки, сворачивает на север и идет до восточной окраины пос. Кирилловское.

Местность в районе трассы обследования ровная, плоская. Трасса прохождения проектируемого объекта проложена по хвойному с преобладанием сосны и смешанному лесу, вытянута в общем направлении с запада на восток. Описание трассы обследования в настоящем отчете ведется с запада на восток.

В ходе полевого обследования было проведено сплошное обследование участка, осмотрены обнажения естественного и рукотворного происхождения и заложено 7 разведочных археологических шурфа. После фиксации все шурфы были рекультивированы.

Во всех шурфах прослежена схожая стратиграфическая картина: под лесным дерном и почвенно-растительными слоем суммарной мощностью до 20 см залегал материк - плотный желтый, местами ожелезненный, песок.

Разведочной археологической шурфовкой пройдены все послеледниковые отложения, в которых потенциально можно было бы ожидать обнаружения объектов археологического наследия или объектов, обладающих признаками объектов археологического наследия

### **ОБОСНОВАНИЯ ВЫВОДА ЭКСПЕРТИЗЫ**

1. Изученная документация и привлеченные источники содержат полноценные сведения об испрашиваемом земельном участке и исчерпывающую информацию, необходимую для принятия решения о возможности проведения земляных, строительных, мелиоративных, хозяйственных работ, работ по использованию лесов (за исключением работ, указанных в пунктах 3, 4 и 7 части 1 статьи 25 Лесного кодекса Российской Федерации) и иных работ.

2. Территория участка обследования находится за пределами зон охраны объектов культурного наследия. В пределах участка обследования отсутствуют выявленные объекты культурного (археологического) наследия.

3. Визуальное обследование и заложенные разведочные археологические шурфы не выявили выявили в пределах участка обследования отсутствуют выявленные объекты культурного (археологического) наследия.

Таким образом, трасса проектируемого прохождения объекта «Межпоселковый газопровод п. Кирпичное - п. Кирилловское Выборгского района Ленинградской области» может быть использована для хозяйственного освоения.



## ВЫВОД ЭКСПЕРТИЗЫ

Экспертом сделан вывод о возможности (**положительное заключение**) проведения земляных, строительных, мелиоративных и (или) хозяйственных работ, предусмотренных статьей 25 Лесного кодекса Российской Федерации работ по использованию лесов и иных работ при определении отсутствия или наличия выявленных объектов археологического наследия на земельных участках, землях лесного фонда либо в границах водных объектов или их частей, подлежащих воздействию земляных, строительных, мелиоративных и (или) хозяйственных работ, предусмотренных статьей 25 Лесного кодекса Российской Федерации работ по использованию лесов и иных работ в границах земельного участка проектируемого объекта: «Межпоселковый газопровод п. Кирпичное - п. Кирилловское Выборгского района Ленинградской области» в связи с отсутствием на указанном земельном участке выявленных объектов культурного (археологического) наследия и объектов, обладающих признаками объектов культурного (археологического) наследия.

  
В.Ю. Соболев

30 сентября 2023 г.

*Документ подписан усиленными квалифицированными электронными подписями в соответствии с п. 22 Положения о Государственной историко-культурной экспертизе, утвержденного постановлением Правительства от 15 июля 2009 г. № 569.*

### Перечень приложений к экспертизе:

**Приложение 1.** Копия Договора № 2023/П6 от «30» августа 2023 г., заключенного между ООО «Поволжский археологический центр» и государственным экспертом В.Ю.Соболевым.

**Приложение 2.** Копия документов об аттестации государственного эксперта;

**Приложение 3.** Копии документов, предоставленных Заказчиком:

- Копия Письма Комитета по сохранению культурного наследия от 23.12.2022 г. № 01-09-8736/2022-0-1.
- Письмо ООО "Поволжский Археологический центр" от 05.08.2023 г. № 196/8 об отсутствии ГПЗУ.
- Выписки из Единого государственного реестра недвижимости;
- Документация, содержащая результаты исследований о наличии или отсутствии объектов культурного наследия на территории, предназначенной для проектирования и размещения объекта «Межпоселковый газопровод п. Кирпичное - п. Кирилловское Выборгского района Ленинградской области».

## ***ПРИЛОЖЕНИЕ № 1***

к Акту государственной историко-культурной экспертизы документации, за исключением научных отчетов о выполненных археологических полевых работах, содержащей результаты исследований, в соответствии с которыми определяется наличие или отсутствие объектов археологического наследия или объектов, обладающих признаками объекта археологического наследия, на земельных участках, подлежащих воздействию земляных, строительных, мелиоративных и (или) хозяйственных работ, предусмотренных статьей 25 Лесного кодекса Российской Федерации работ по использованию лесов (за исключением работ, указанных в пунктах 3, 4 и 7 части 1 статьи 25 Лесного кодекса Российской Федерации) и иных работ в границах земельного участка проектируемого объекта: «Межпоселковый газопровод п. Кирпичное - п. Кирилловское Выборгского района Ленинградской области»

**КОПИЯ ДОГОВОРА № 2023/П6 от «30» августа 2023 г.**

## Договор 2023/П6

### на выполнение научно-исследовательских работ

г. Саратов

«30» августа 2023 г.

**Общество с ограниченной ответственностью «Поволжский археологический центр»**, именуемое в дальнейшем «Заказчик», в лице Директора **Жемкова Евгения Олеговича**, действующего на основании Устава, с одной стороны и **Гражданин Соболев Владислав Юрьевич**, именуемый в дальнейшем «Исполнитель/Самозанятый», с другой стороны, в дальнейшем, при указании отдельно, «Сторона», но совместно – «Стороны», заключили настоящий Договор о нижеследующем:

#### 1. Предмет договора

По настоящему Договору Заказчик поручает и оплачивает, а Исполнитель принимает на себя обязательства по проведению научно-исследовательских работ (далее – Работы) – проведение Государственной историко-культурной экспертизы на участках по титулам:

- «**Межпоселковый газопровод до дер. Мякинкино – дер. Трусово Волховского района Ленинградской области**», проходящего от дер. Трусово до дер. Мякинкино Волховского муниципального района Ленинградской области
- «**Межпоселковый газопровод п. Кирпичное - п. Кирилловское Выборгского района Ленинградской области**»

(далее – Объекты).

1.1. Результатом выполненных Работ является Акт государственной историко-культурной экспертизы (Акт ГИКЭ).

1.2. Требования к выполняемым Работам, определены Сторонами в Техническом задании (Приложение №1).

1.3. Научно-методические рекомендации к проведению работ определены в соответствии с:

Заказчик

Исполнитель

Страница 1

- Федеральным законом от 25.06.2002 г. №73-ФЗ «Об Объектах культурного наследия (памятниках истории и культуры) народов Российской Федерации, указаниями Министерства культуры РФ»;

- «Положением о порядке проведения археологических полевых работ и составления научной отчетной документации», утвержденным 27.11.2013 г. постановлением Бюро Отделения историко-филологических наук Российской академии наук, №85;

- другими нормативными актами и приказами Министерства культуры РФ;

## 2. Сроки выполнения Работ

2.1. Срок выполнения Работ по настоящему Договору составляет до 30.09.2023 г., с правом досрочного выполнения Работ.

2.2. В случае наступления неблагоприятных метеорологических условий, отличных от обычных климатических условий в соответствующее время года, препятствующих выполнению Работ в установленные сроки (неблагоприятный период для проведения полевых работ, в соответствии со «Сборником цен на научно-проектные работы по памятникам истории и культуры СЦНПР-91 (утв. приказом Министерства культуры СССР от 5 ноября 1990 г. №321)», то Исполнитель вправе перенести дату начала Работ, а в случае если уже начал выполнение Работ, то приостановить, до восстановления нормальных погодных условий.

2.3. В случае невыполнения Заказчиком обязанности, предусмотренной п. 4.3.1 настоящего Договора, Исполнитель вправе приостановить начатые Работы, на срок до момента предоставления беспрепятственного доступа к Объектам, для выполнения Работ.

## 3. Стоимость Работ и порядок расчетов

3.1. Стоимость работ по Договору составляет **239 000 (двести тридцать девять тысяч) рублей 00 коп. (Без НДС)**. Сумма Договора является твердой, включает все затраты Исполнителя, связанные с выполнением Работ по настоящему Договору.

3.2. Оплата Работ производится Заказчиком по безналичному расчету в следующем порядке:



3.3. Исполнитель уведомляет Заказчика о получении Открытого листа, и Заказчик в течение 3 (трех) рабочих дней, со дня получения уведомления, перечисляет на счет Исполнителя авансовый платеж, в размере 30% (тридцать процентов) от стоимости Договора, что составляет **71 700 (семьдесят одна тысяча семьсот) руб. 00 коп., без НДС.**

3.4. После подписания Акта приема-передачи выполненных Работ, Заказчик в течение 5 (пяти) рабочих дней осуществляет перевод денежных средств на счет Исполнителя в размере 70% (семьдесят процентов) от стоимости Договора, а именно в размере **167 300 (сто шестьдесят семь тысяч триста) руб. 00 коп., без НДС.**

3.5. Датой осуществления платежа Заказчиком и датой исполнения им соответствующего денежного обязательства считается дата поступления денежных средств на расчётный счет Исполнителя.

#### 4. Права и обязанности Сторон

4.1. Исполнитель обязуется:

4.1.1. Выполнять предусмотренные Договором Работы в полном соответствии с Техническим заданием, условиями Договора и в сроки, установленные пунктом 2.1 настоящего Договора.

4.1.2. Передать Заказчику результаты выполненных Работ;

4.1.3. Уведомить в течение 2 (двух) рабочих дней Заказчика, в случае наступления обстоятельств, указанных в п. 2.2, 2.3 Договора;

4.1.4. Предоставить информацию о ходе выполнения Работ, в случае обращения Заказчика;

4.1.5. Направить уведомление Заказчику о получении Открытого листа, в течение 3 (трех) рабочих дней, с момента его получения;

4.1.6. При выявлении недостатков в выполненной Работе, устранить их;

4.2. Исполнитель вправе:

4.2.1. Запросить у Заказчика необходимые документы, для надлежащего исполнения Работ;

4.2.2. Требовать от Заказчика своевременной и полной оплаты Работ по настоящему Договору;

4.2.3. Досрочно выполнить Работы по настоящему Договору, с уведомлением об этом Заказчика;

4.2.4. Привлечь третье лицо для исполнения обязательств по настоящему Договору, в том числе, для получения окончательных результатов Работ;

4.3. Заказчик обязуется:

4.3.1. Обеспечить Исполнителю беспрепятственный доступ Исполнителя к Объекту, для выполнения обязательств по настоящему Договору.

4.3.2. Предоставить все исходные данные, необходимые для выполнения работ, включая картографический материал, ситуационный план-схему, топографическую съемку участка, координаты участка обследования в формате WGS-84, письмо госоргана о наличии/отсутствии ОКН в зоне проведения работ, в течение 5 (пяти) рабочих дней, с момента заключения Договора:

4.3.3. Своевременно и полностью принять выполненные Работы;

4.3.4. Своевременно и полностью оплатить выполненные Работы, в соответствии с разделом 3 настоящего Договора;

4.4. Заказчик вправе:

4.4.1. Запрашивать информацию у Исполнителя о ходе выполнения Работ;

4.5. Исполнитель гарантирует Заказчику, что передаваемые по Договору результаты Работ не нарушают исключительных прав Исполнителя и третьих лиц.

## 5. Порядок сдачи и приемки Работ

5.1. По факту выполнения Работ в полном объеме Исполнитель в течение 3 (трех) рабочих дней направляет Заказчику акт приема-передачи выполненных Работ в 2 (двух) экземплярах с приложением к нему акта государственной историко-культурной экспертизы (Акт ГИКЭ). Работы сдаются только после выполнения всего объема, без промежуточных этапов.

5.2. Передача Заказчику оригинала акта приема-передачи выполненных Работ осуществляется Исполнителем нарочным либо направляются подписанные сканы акта приема-передачи выполненных Работ на Объекты и акт государственной историко-культурной экспертизы (Акт ГИКЭ), по электронной почте, после чего в течение 5 (пяти) рабочих дней Исполнитель обязан передать оригиналы документов нарочным Заказчику, либо направить заказным письмом с уведомлением, по местонахождению Заказчика.

5.3. При направлении сканов акта приема-передачи выполненных Работ, научно-технического отчета на Объекты, акта государственной историко-культурной экспертизы (Акт ГИКЭ), выданного на Объекты, посредством электронной почты, в срок, указанный в п. 2.1 Договора, Исполнитель считается своевременно исполнившим свои обязательства.

5.4. Заказчик в течение 5 (пяти) рабочих дней со дня получения Акта приема – передачи выполненных Работ обязан направить Исполнителю подписанный акт приема-передачи выполненных Работ или мотивированный отказ от подписания акта приема-передачи выполненных Работ.

5.5. В случае отказа Заказчика от подписания акта приема-передачи выполненных Работ, Сторонами в течение 5 (пяти) рабочих дней с даты получения Исполнителем мотивированного отказа составляется двухсторонний акт с перечнем необходимых доработок и сроков их проведения.

5.6. Стороны признают, что в случае, если по истечении 5 (пяти) рабочих дней с даты получения Заказчиком от Исполнителя документов, указанных в п. 5.1 настоящего Договора, Исполнителю не будет направлен подписанный со стороны Заказчика экземпляр акта приема-передачи выполненных Работ, либо мотивированный отказ от подписания такого акта, то Работы по настоящему Договору считаются принятыми Заказчиком.

5.7. Исполнитель вправе досрочно выполнить Работы и передать результат Заказчику, предварительно уведомив его об этом направив соответствующее уведомление посредством электронной почты.

## 6. Ответственность Сторон

6.1. За невыполнение или ненадлежащее выполнение обязательств по настоящему Договору Исполнитель и Заказчик несут ответственность в соответствии с настоящим Договором и действующим законодательством РФ.

6.2. В случае нарушения сроков выполнения работ, Заказчик вправе взыскать с Исполнителя пеню в размере 0,1% от стоимости невыполненных в срок работ за каждый день просрочки.

6.3. В случае нарушения сроков оплаты выполненных работ, Исполнитель вправе взыскать с Заказчика пеню в размере 0,01% от стоимости неоплаченных в срок работ за каждый день просрочки.



6.4. В случае нарушения обязательств третьими лицами, привлеченными Исполнителем для выполнения Работ по настоящему Договору, Исполнитель полностью несет ответственность перед Заказчиком за действия указанных третьих лиц.

6.5. Ни одна из Сторон не несет ответственность перед другой Стороной за неисполнение или ненадлежащее исполнение обязательств по настоящему Договору, обусловленное действием обстоятельств непреодолимой силы, то есть чрезвычайных и непредотвратимых при данных условиях, в том числе объявленной или фактической войны, гражданскими волнениями, эпидемиями, блокадами, эмбарго, пожарами, землетрясениями, наводнениями и другими стихийными бедствиями, а также изданием актов органов государственной и муниципальной власти.

6.6. При наступлении обстоятельств, предусмотренных п. 6.5 настоящего Договора, Сторона, для которой наступили такие обстоятельства, обязана уведомить другую Сторону в течение 7 (семи) календарных дней с момента наступления таких обстоятельств. Если указанные обстоятельства не прекращаются в течение 10 (десяти) календарных дней, то другая Сторона вправе отказаться от исполнения Договора, без возмещения причиненных убытков таким отказом.

6.7. Все разногласия, возникающие в результате исполнения настоящего Договора, Стороны обязуются решить в досудебном (претензионном) порядке.

6.8. Срок рассмотрения и ответа на претензию – 30 (тридцать) календарных дней с даты ее получения.

6.9. Сторона не вправе обратиться в суд за защитой нарушенных прав, не предприняв попытки урегулирования разногласия в досудебном (претензионном) порядке.

6.10. В случае если споры и разногласия не удалось разрешить в досудебном (претензионном) порядке, Сторона, чьи права и интересы нарушены, вправе обратиться в Арбитражный суд Саратовской области.

## 7. Заключительные положения



7.1. Стороны подтверждают, что направление информации, документов, уведомлений на адрес электронной почты, указанный в разделе «8.Реквизиты сторон» Договора, является надлежащим способом уведомления.

7.2. Стороны признают, что электронные сообщения, переписка, вложения в электронные письма являются надлежащими доказательствами и Стороны вправе ссылаться на них в суде.

7.3. Стороны не вправе отказаться от исполнения обязательств, предусмотренных настоящим Договором, за исключением случаев, прямо указанных в Договоре и предусмотренных законодательством РФ.

7.4. Приложение №1 к настоящему Договору является его неотъемлемой частью.

7.5. Изменения в настоящий Договор вносятся только письменным соглашением, подписанным обеими Сторонами.

7.6. Настоящий Договор составлен в двух экземплярах, по одному экземпляру для каждой Стороны. Получение экземпляра Договора, подтверждается подписью Стороны на другом экземпляре.



## 8. РЕКВИЗИТЫ СТОРОН

«Заказчик»:

ООО «Поволжский  
археологический центр»

Юридический адрес: 410017,  
Саратовская область, г. Саратов,  
ул. Садовая 2-я, д. 42/46, кв. 146  
ОГРН: 1166451066506  
ИНН: 6454107316,  
КПП: 645401001  
Тел.: +7 906 151-555-3  
Банковские реквизиты:  
р/с 40702810302500004795  
к/с 30101810745374525104  
ООО "Банк Точка"  
БИК: 044525104  
e-mail: archeo\_center@mail.ru

«Исполнитель/Самозанятый»:

Гражданин Соболев Владислав  
Юрьевич

Паспорт ХХХ ХХХХХХ выдан ТП  
№ХХ отдела УФМС России по  
Санкт-Петербургу и Ленинградской обл.  
в Хххххххххх р-не г. СПб ХХ.ХХ.ХХХ  
E-mail: [vlad.sobolev@mail.ru](mailto:vlad.sobolev@mail.ru)

«Заказчик»:

Директор  
ООО «Поволжский  
археологический центр»

«  
М.П.



Е.О. Жемков  
2023 г.

«Исполнитель/Самозанятый»:

Гражданин Соболев Владислав  
Юрьевич

«  
М.П.

В.Ю.Соболев  
2023 г.

**Приложение №1 к Договору 2023/П6  
на выполнение научно-исследовательских  
работ от «30» августа 2023 г.**

**ТЕХНИЧЕСКОЕ ЗАДАНИЕ**

1. **Заказчик:** Общество с ограниченной ответственностью «Поволжский археологический центр»
2. **Исполнитель/Самозанятый:** Самозанятый Соболев Владислав Юрьевич.
3. **Цель работы:** проведение Государственной историко-культурной экспертизы на участках по титулам:
  - «Межпоселковый газопровод до дер. Мякинкино – дер. Трусово Волховского района Ленинградской области», проходящего от дер. Трусово до дер. Мякинкино Волховского муниципального района Ленинградской области
  - «Межпоселковый газопровод п. Кирпичное - п. Кирилловское Выборгского района Ленинградской области»

(далее – Объекты).

4. **Место проведения работ:** Ленинградская область, Выборгский район, Волховский район.

5. **Состав работ:**

5.1. Ознакомление с заданием Заказчика, с представленной им документацией, графическими материалами.

5.2. Проведение историко-архивных и библиографических исследований, а также анализ данных предыдущих экспедиций и т. д.

– Акт государственной историко-культурной экспертизы (Акт ГИКЭ), выданный на Объекты (согласованный с Комитетом охраны ОКН Ленинградской области).

6. Вся документация предоставляется в электронном виде путем направления на электронную почту archeo\_center@mail.ru.

7. Стороны полностью согласовали объем Работ.

Заказчик



Исполнитель



Страница 9

«Заказчик»:

Директор  
ООО «Поволжский  
археологический центр»



Е.О. Жемков  
\_\_\_\_\_ 2023 г.

М.П.

«Исполнитель/Самозанятый»:

Гражданин Соболев Владислав Юрьевич

В.Ю. Соболев  
« » \_\_\_\_\_ 2023 г.  
М.П.

## ***ПРИЛОЖЕНИЕ № 2***

к Акту государственной историко-культурной экспертизы документации, за исключением научных отчетов о выполненных археологических полевых работах, содержащей результаты исследований, в соответствии с которыми определяется наличие или отсутствие объектов археологического наследия или объектов, обладающих признаками объекта археологического наследия, на земельных участках, подлежащих воздействию земляных, строительных, мелиоративных и (или) хозяйственных работ, предусмотренных статьей 25 Лесного кодекса Российской Федерации работ по использованию лесов (за исключением работ, указанных в пунктах 3, 4 и 7 части 1 статьи 25 Лесного кодекса Российской Федерации) и иных работ в границах земельного участка проектируемого объекта: «Межпоселковый газопровод п. Кирпичное - п. Кирилловское Выборгского района Ленинградской области»

**КОПИЯ ДОКУМЕНТОВ ОБ АТТЕСТАЦИИ ГОСУДАРСТВЕННОГО ЭКСПЕРТА**



**МИНИСТЕРСТВО КУЛЬТУРЫ  
РОССИЙСКОЙ ФЕДЕРАЦИИ**

**ПРИКАЗ**

*от 9 ноября 2021 г.*

Москва

№ 1809

**Об аттестации экспертов по проведению государственной  
историко-культурной экспертизы**

В соответствии с Федеральным законом от 25 июня 2002 г. № 73-ФЗ «Об объектах культурного наследия (памятниках истории и культуры) народов Российской Федерации», пунктом 9 Положения о государственной историко-культурной экспертизе, утвержденного постановлением Правительства Российской Федерации от 15 июля 2009 г. № 569, Положением о порядке аттестации экспертов по проведению государственной историко-культурной экспертизы, утвержденным приказом Минкультуры России от 26 августа 2010 г. № 563 (в редакции приказа Минкультуры России от 17 октября 2011 г. № 1003), руководствуясь Положением об аттестационной комиссии Минкультуры России, утвержденным приказом Минкультуры России от 29 декабря 2011 г. № 1276, протоколами заседания аттестационной комиссии Министерства культуры Российской Федерации по аттестации экспертов по проведению государственной историко-культурной экспертизы от 26 октября 2021 г., от 27 октября 2021 г., п р и к а з ы в а ю:

1. Аттестовать экспертов по проведению государственной историко-культурной экспертизы согласно приложению к настоящему приказу.

2. Департаменту государственной охраны культурного наследия (Р.А.Рыбало) обеспечить размещение информации об аттестованных экспертах на официальном сайте Минкультуры России в сети Интернет.

3. Контроль за исполнением настоящего приказа оставляю за собой.

Первый заместитель Министра



С.Г.Обрывалин

Приложение  
к приказу Министерства культуры  
Российской Федерации  
от « 9 » ноября 2021 г.  
№ 1809

Аттестованные эксперты по проведению  
государственной историко-культурной экспертизы

№ п / п	Фамилия, имя, отчество соискателя	Решение о присвоении статуса аттестованного эксперта:
1.	Барашев Михаил Анатольевич	<ul style="list-style-type: none"> <li>- выявленные объекты культурного наследия в целях обоснования целесообразности включения данных объектов в реестр.</li> <li>- документы, обосновывающие включение объектов культурного наследия в реестр;</li> <li>- документы, обосновывающие изменение категории историко-культурного значения объекта культурного наследия.</li> </ul>
2.	Васютин Олег Иванович	<ul style="list-style-type: none"> <li>- выявленные объекты культурного наследия в целях обоснования целесообразности включения данных объектов в реестр.</li> <li>- документы, обосновывающие включение объектов культурного наследия в реестр;</li> <li>- проектная документация на проведение работ по сохранению объектов культурного наследия;</li> <li>документация или разделы документации, обосновывающие меры по обеспечению сохранности объекта культурного наследия, включенного в реестр, выявленного объекта культурного наследия либо объекта, обладающего признаками объекта культурного наследия, при проведении земляных, мелиоративных, хозяйственных работ, указанных в статье 30 Федерального закона от 25.06.2002 № 73-ФЗ «Об объектах культурного наследия (памятниках истории и культуры) народов Российской Федерации» (далее – Федеральный закон) работ по использованию лесов и иных работ в границах территории объекта культурного наследия либо на земельном участке, непосредственно связанном с земельным участком в границах территории объекта культурного наследия.</li> </ul>



		<p>хозяйственных работ, указанных в статье 30 Федерального закона работ по использованию лесов и иных работ в границах территории объекта культурного наследия либо на земельном участке, непосредственно связанном с земельным участком в границах территории объекта культурного наследия.</p>
28.	Соболев Владислав Юрьевич	<ul style="list-style-type: none"> <li>- выявленные объекты культурного наследия в целях обоснования целесообразности включения данных объектов в реестр;</li> <li>- документы, обосновывающие включение объектов культурного наследия в реестр;</li> <li>- документы, обосновывающие исключение объектов культурного наследия из реестра;</li> <li>- земли, подлежащие воздействию земляных, строительных, мелиоративных, хозяйственных работ, предусмотренных статьей 25 Лесного кодекса Российской Федерации работ по использованию лесов (за исключением работ, указанных в пунктах 3, 4 и 7 части 1 статьи 25 Лесного кодекса Российской Федерации) и иных работ, в случае, если указанные земли расположены в границах территорий, утвержденных в соответствии с пунктом 34.2 пункта 1 статьи 9 Федерального закона;</li> <li>- документация или разделы документации, обосновывающие меры по обеспечению сохранности объекта культурного наследия, включенного в реестр, выявленного объекта культурного наследия либо объекта, обладающего признаками объекта культурного наследия, при проведении земляных, мелиоративных, хозяйственных работ, указанных в статье 30 Федерального закона работ по использованию лесов и иных работ в границах территории объекта культурного наследия либо на земельном участке, непосредственно связанном с земельным участком в границах территории объекта культурного наследия;</li> <li>- документация, за исключением научных отчетов о выполненных археологических полевых работах, содержащая результаты исследований, в соответствии с которыми определяется наличие или отсутствие объектов, обладающих признаками объекта культурного наследия, на земельных участках, подлежащих воздействию земляных, строительных, мелиоративных, хозяйственных работ, указанных в статье 30 Федерального закона работ по использованию лесов и иных работ.</li> </ul>

### ***ПРИЛОЖЕНИЕ № 3***

к Акту государственной историко-культурной экспертизы документации, за исключением научных отчетов о выполненных археологических полевых работах, содержащей результаты исследований, в соответствии с которыми определяется наличие или отсутствие объектов археологического наследия или объектов, обладающих признаками объекта археологического наследия, на земельных участках, подлежащих воздействию земляных, строительных, мелиоративных и (или) хозяйственных работ, предусмотренных статьей 25 Лесного кодекса Российской Федерации работ по использованию лесов (за исключением работ, указанных в пунктах 3, 4 и 7 части 1 статьи 25 Лесного кодекса Российской Федерации) и иных работ в границах земельного участка проектируемого объекта: «Межпоселковый газопровод п. Кирпичное - п. Кирилловское Выборгского района Ленинградской области»

**КОПИИ ДОКУМЕНТОВ, ПРЕДОСТАВЛЕННЫХ ЗАКАЗЧИКОМ**



АДМИНИСТРАЦИЯ  
ЛЕНИНГРАДСКОЙ ОБЛАСТИ

КОМИТЕТ ПО СОХРАНЕНИЮ  
КУЛЬТУРНОГО НАСЛЕДИЯ  
ЛЕНИНГРАДСКОЙ ОБЛАСТИ

191311, Санкт-Петербург, ул. Смольного, д.3  
Тел./факс: 8 (812) 539-45-00  
E-mail: okn@lenreg.ru

23.12.2022 № 01-09-8736/2022-0-1

На № \_\_\_\_\_ от \_\_\_\_\_

ООО «Институт прикладных  
исследований газовой  
промышленности»

625026, г. Тюмень,  
ул. Мельникайте, д. 106, а/я 272  
info@ipigaz.ru  
Ekaterina.Semenova.V@ipigaz.ru

**Информация о наличии или отсутствии  
объектов культурного наследия, включенных в единый государственный  
реестр объектов культурного наследия (памятников истории и культуры)  
народов Российской Федерации, и выявленных объектов культурного  
наследия на землях, подлежащих воздействию земляных, строительных,  
мелиоративных, хозяйственных работ, предусмотренных статьей 25  
Лесного кодекса Российской Федерации работ по использованию лесов  
(за исключением работ, указанных в пунктах 3, 4 и 7 части 1 статьи 25  
Лесного кодекса Российской Федерации) и иных работ**

На основании заявления от 23.11.2022 № б/н (вх. № 01-09-8736/2022 от 28.11.2022) в отношении земельного участка, расположенного в кадастровых кварталах: 47:01:1523001, 47:01:1519001, 47:01:0806002, в границах которого планируется размещение объекта: «Межпоселковый газопровод п. Кирпичное - п. Кирилловское Выборгского района Ленинградской области» (далее – Земельный участок)

(адрес земельного участка)

сообщаем:

**1. Информация о наличии/отсутствии объектов культурного наследия, включенных в единый государственный реестр объектов культурного наследия (памятников истории и культуры) народов Российской Федерации (далее - реестр), выявленные объекты культурного наследия либо объекты, обладающие признаками объекта культурного наследия:**

В соответствии с п. 1 ст. 36 Федерального закона от 25.06.2002 № 73-ФЗ «Об объектах культурного наследия (памятниках истории и культуры) народов Российской Федерации» (далее – Федеральный закон №73-ФЗ) проектирование и проведение земляных, строительных, мелиоративных, хозяйственных и иных работ осуществляется при отсутствии на данной территории объектов культурного наследия, включенных в единый государственный реестр объектов культурного наследия (памятников истории и культуры) народов Российской Федерации (далее – Реестр), выявленных объектов культурного наследия или объектов, обладающих признаками

объекта культурного наследия, либо при условии соблюдения техническим заказчиком (застройщиком) объекта капитального строительства, заказчиками других видов работ, лицом, проводящим указанные работы, предусмотренных указанной статьей, требований по обеспечению сохранности объектов культурного наследия.

Согласно представленному в составе заявления графическому материалу (приложение к настоящему письму) в границах испрашиваемого Земельного участка, отсутствуют объекты культурного наследия, включенные в Реестр, выявленные объекты культурного наследия, включенные в Перечень выявленных объектов культурного наследия, расположенных на территории Ленинградской области.

Сведениями об отсутствии в границах Земельного участка объектов археологического наследия либо объектов, обладающих признаками объекта археологического наследия, комитет по сохранению культурного наследия Ленинградской области (далее – Комитет) не располагает.

(информация об объектах либо их отсутствии)

**2. Информация о расположении/частичном расположении/либо отсутствии расположения земельного участка в границах защитных зон, в границах территорий объектов культурного наследия, включенных в реестр, в границах территорий выявленных объектов культурного наследия, в границах зон охраны объектов культурного наследия, включенных в реестр, в границах территорий исторических поселений, имеющих особое значение для истории и культуры Российской Федерации:**

Земельный участок расположен вне зон охраны/защитных зон объектов культурного наследия и вне границ территорий исторических поселений, имеющих особое значение для истории и культуры Российской Федерации.

(информация об объектах либо их отсутствии)

**2.1. Описание режимов использования земельного участка (ограничения, обременения):** Земельный участок не относится к землям историко-культурного назначения, правовой режим которых регулируется земельным законодательством Российской Федерации и Федеральным законом № 73-ФЗ.

**3. Информация о наличии/отсутствии данных о проведенных историко-культурных исследованиях:** информацией о проведенных историко-культурных исследованиях в отношении Земельного участка Комитет не располагает.

**4. Информация о необходимости/либо отсутствии необходимости проведения государственной историко-культурной экспертизы:** в соответствии со ст. 5.1, 28, 30, 31, 32, 36, 45.1 Федерального закона № 73-ФЗ, п. 56 ст. 26 Федерального закона от 03.08.2018 № 342-ФЗ «О внесении изменений в градостроительный кодекс Российской Федерации и отдельные законодательные акты Российской Федерации» требуется проведение государственной историко-культурной экспертизы Земельного участка.

**Дополнительная информация:** по результатам проведенной государственной историко-культурной экспертизы Земельного участка в Комитет необходимо предоставить документацию, подготовленную на основе археологических полевых работ, содержащую результаты исследований, в соответствии с которыми определяется наличие или отсутствие объектов археологического наследия и объектов, обладающих признаками объекта археологического наследия, на Земельном участке, подлежащем воздействию земляных, строительных, хозяйственных и иных работ, а также

заключение государственной историко-культурной экспертизы указанной документации (либо Земельного участка).

В случае обнаружения в границах Земельного участка, подлежащего воздействию земляных, строительных, хозяйственных и иных работ, объектов археологического наследия и (или) объектов, обладающих признаками объекта археологического наследия, и после принятия Комитетом решения о включении данного объекта в перечень выявленных объектов культурного наследия:

- разработать в составе проектной документации раздел об обеспечении сохранности выявленного объекта культурного наследия или о проведении спасательных археологических полевых работ или проект обеспечения сохранности выявленного объекта культурного наследия либо план проведения спасательных археологических полевых работ, включающих оценку воздействия проводимых работ на выявленный объект культурного наследия (далее – документация или раздел документации, обосновывающий меры по обеспечению сохранности выявленного объекта культурного наследия);

- получить по документации или разделу документации, обосновывающей меры по обеспечению сохранности выявленного объекта культурного наследия, заключение государственной историко-культурной экспертизы и представить его совместно с указанной документацией в Комитет на согласование;

- обеспечить реализацию согласованной Комитетом документации, обосновывающей меры по обеспечению сохранности выявленного объекта культурного наследия.

Порядок организации, проведения и рассмотрения заключения государственной историко-культурной экспертизы определен Положением о государственной историко-культурной экспертизе, утвержденным Постановлением Правительства Российской Федерации от 15.07.2009 № 569. Со списком аттестованных экспертов можно ознакомиться на официальном сайте Министерства культуры Российской Федерации: [mkrf.ru](http://mkrf.ru).

В случае наличия документов, подтверждающих отсутствие на Земельном участке объектов археологического наследия либо объектов, обладающих признаками объекта археологического наследия, просим предоставить их в Комитет для рассмотрения и принятия соответствующего решения о возможности проведения земляных, строительных, мелиоративных, хозяйственных и иных работ на испрашиваемом земельном участке.

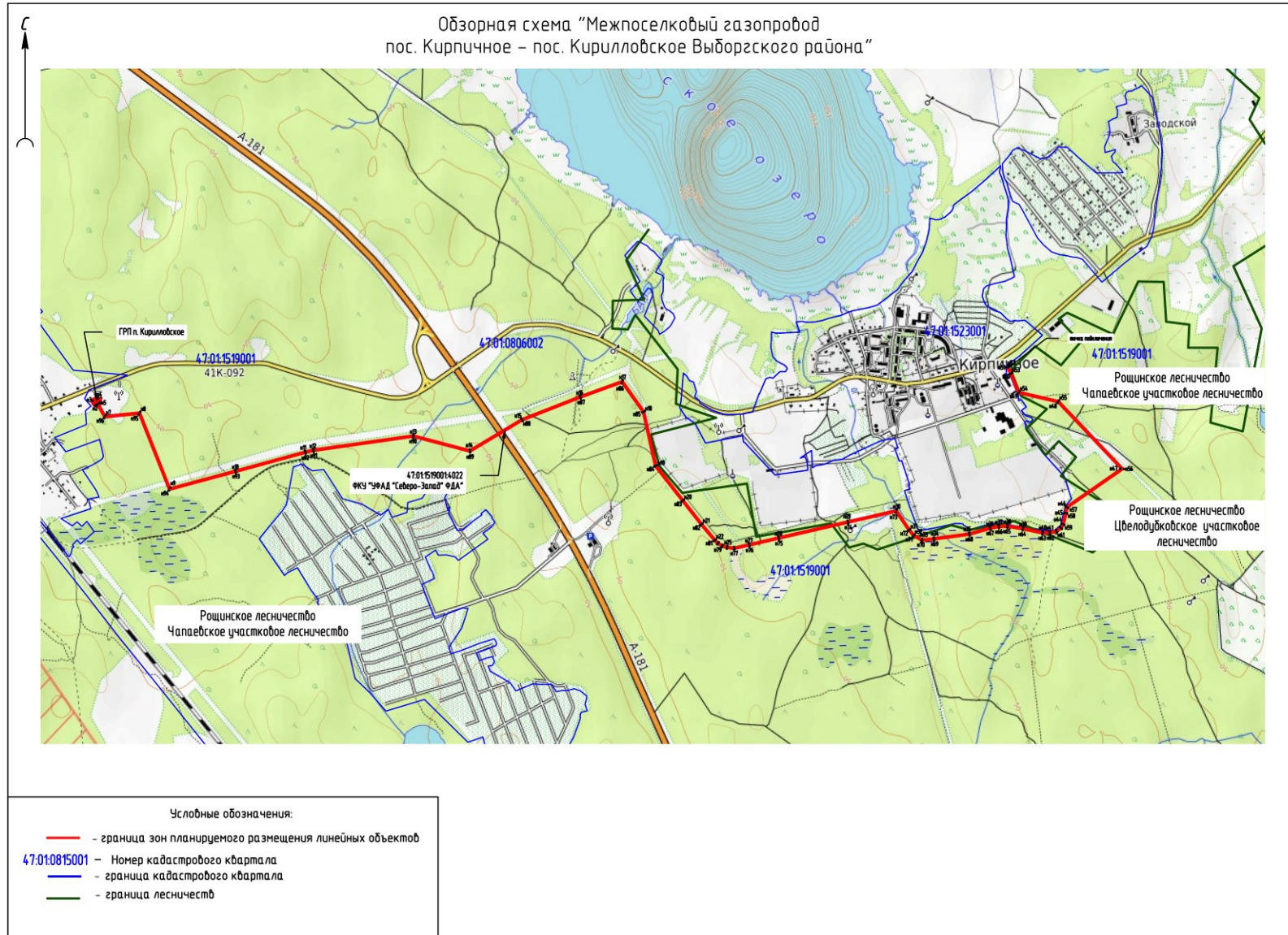
Приложение: на 1 л. в 1 экз.

Заместитель председателя комитета



Г.Е. Лазарева

Ситуационный план местонахождения земельного участка, в границах которого планируется размещение объекта:  
«Межпоселковый газопровод п. Кирпичное - п. Кирилловское Выборгского района Ленинградской области»



Выписка из Единого государственного реестра недвижимости об объекте недвижимости

Сведения о характеристиках объекта недвижимости

На основании запроса от 04.08.2022, поступившего на рассмотрение 04.08.2022, сообщаем, что согласно записям Единого государственного реестра недвижимости:

Раздел 1 Лист 1

Земельный участок			
вид объекта недвижимости			

Лист № 1 раздела 1	Всего листов раздела 1: 3	Всего разделов: 8	Всего листов выписки: 16
--------------------	---------------------------	-------------------	--------------------------

05.08.2022г. № КУВИ-001/2022-132444636	
Кадастровый номер:	47:01:1519001:4022
Номер кадастрового квартала:	47:01:1519001
Дата присвоения кадастрового номера:	22.06.2020

Ранее присвоенный государственный учетный номер:	данные отсутствуют
Местоположение:	Ленинградская область, Выборгский район, Рощинское лесничество, Чапаевское участковое лесничество, квартал № 92, части выделов 1, 2, 11, 17, 18, 27, 39,45,60, 49, 50, 57, 61
Площадь:	33360 +/- 64
Кадастровая стоимость, руб.:	23952.48
Кадастровые номера расположенных в пределах земельного участка объектов недвижимости:	данные отсутствуют
Кадастровые номера объектов недвижимости, из которых образован объект недвижимости:	47:01:0000000:501
Кадастровые номера образованных объектов недвижимости:	данные отсутствуют
Категория земель:	Земли промышленности, энергетики, транспорта, связи, радиовещания, телевидения, информатики, земли для обеспечения космической деятельности, земли обороны, безопасности и земли иного специального назначения
Виды разрешенного использования:	Автомобильный транспорт
Сведения о кадастровом инженерере:	данные отсутствуют
Сведения о лесах, водных объектах и об иных природных объектах, расположенных в пределах земельного участка:	Защитные леса, леса, выполняющие функции защиты природных и иных объектов (леса, расположенные в защитных полосах лесов: леса, расположенные в границах полос отвода жд и придорожных полос автомобильных дорог, установленных в соответствии с законодательством РФ)
Сведения о том, что земельный участок полностью расположен в границах зоны с особыми условиями использования территории, территории объекта культурного наследия, публичного сервитута:	данные отсутствуют

полное наименование должности	подпись	инициалы, фамилия
-------------------------------	---------	-------------------

Земельный участок			
вид объекта недвижимости			
Лист № 2 раздела 1	Всего листов раздела 1: 3	Всего разделов: 8	Всего листов выписки: 16
05.08.2022г. № КУВИ-001/2022-132444636			
Кадастровый номер:		47:01:1519001:4022	
Сведения о том, что земельный участок расположен в границах особой экономической зоны, территории опережающего социально-экономического развития, зоны территориального развития в Российской Федерации, игровой зоны:	данные отсутствуют		
Сведения о том, что земельный участок расположен в границах особо охраняемой природной территории, охотничьих угодий, лесничеств:	данные отсутствуют		
Сведения о результатах проведения государственного земельного надзора:	данные отсутствуют		
Сведения о расположении земельного участка в границах территории, в отношении которой утвержден проект межевания территории:	данные отсутствуют		
Условный номер земельного участка:	данные отсутствуют		
Сведения о принятии акта и (или) заключении договора, предусматривающих предоставление в соответствии с земельным законодательством исполнительным органом государственным органом власти или органом местного самоуправления, находящегося в государственной или муниципальной собственности земельного участка для строительства наемного дома социального использования или наемного дома коммерческого использования:	данные отсутствуют		
Сведения о том, что земельный участок или земельные участки образованы на основании решения об изъятии земельного участка и (или) расположенного на нем объекта недвижимости для государственных или муниципальных нужд:	данные отсутствуют		
Сведения о том, что земельный участок образован из земель или земельного участка, государственная собственность на которые не разграничена:	данные отсутствуют		
Сведения о наличии земельного спора о местоположении границ земельных участков:	данные отсутствуют		
Статус записи об объекте недвижимости:	Сведения об объекте недвижимости имеют статус "актуальные"		
Особые отметки:	Сведения об ограничениях права на объект недвижимости, обременениях данного объекта, не зарегистрированных в реестре прав, ограничений прав и обременений недвижимого имущества: вид ограничения (обременения): ограничения прав на земельный участок, предусмотренные статьями 56, 56.1 Земельного кодекса Российской Федерации; срок действия: с 18.06.2020; реквизиты документа-основания: карта (план) от 29.10.2013 № 111/2013 выдан: Управление Федеральной службы		

полное наименование должности	подпись	инициалы, фамилия
-------------------------------	---------	-------------------



Земельный участок			
вид объекта недвижимости			
Лист № 3 раздела 1	Всего листов раздела 1: 3	Всего разделов: 8	Всего листов выписки: 16
05.08.2022г. № КУВИ-001/2022-132444636			
Кадастровый номер:		47:01:1519001:4022	
		<p>государственной регистрации, кадастра и картографии по Ленинградской области. вид ограничения (обременения): ограничения прав на земельный участок, предусмотренные статьями 56, 56.1 Земельного кодекса Российской Федерации; срок действия: с 18.06.2020; реквизиты документа-основания: графическое описание от 21.04.2020 № б/н выдан: ООО "АльянсПрофЭко". вид ограничения (обременения): ограничения прав на земельный участок, предусмотренные статьями 56, 56.1 Земельного кодекса Российской Федерации; срок действия: с 01.12.2021; реквизиты документа-основания: документ, содержащий необходимые для внесения в государственный кадастр недвижимости сведения об установлении или изменении территориальной зоны или зоны с особыми условиями использования территорий, либо об отмене установления такой зоны от 08.11.2021 № PVD-0123/2021-59533; иной документ, содержащий описание объекта от 08.11.2021 № PVD-0123/2021-59533; доверенность от 06.10.2021 № 9964928.</p>	
Получатель выписки:		Питин Дмитрий Николаевич	

полное наименование должности	подпись	инициалы, фамилия

М.П.

## Выписка из Единого государственного реестра недвижимости об объекте недвижимости

## Сведения о зарегистрированных правах

Земельный участок			
вид объекта недвижимости			
Лист № 1 раздела 2	Всего листов раздела 2: 2	Всего разделов: 8	Всего листов выписки: 16
05.08.2022г. № КУВИ-001/2022-132444636			
Кадастровый номер:		47:01:1519001:4022	
1	Правообладатель (правообладатели):	1.1	Федеральное казенное учреждение "Управление федеральных автомобильных дорог "Северо-Запад" имени Н.В.Смирнова Федерального дорожного агентства", ИНН: 7826062821
2	Вид, номер, дата и время государственной регистрации права:	2.1	Постоянное (бессрочное) пользование 47:01:1519001:4022-47/054/2021-4 07.05.2021 12:48:11
3	Сведения об осуществлении государственной регистрации сделки, права без необходимого в силу закона согласия третьего лица, органа:	3.1	данные отсутствуют
4	Ограничение прав и обременение объекта недвижимости:	не зарегистрировано	
1	Правообладатель (правообладатели):	1.2	Российская Федерация
2	Вид, номер, дата и время государственной регистрации права:	2.2	Собственность 47:01:1519001:4022-47/000/2020-1 22.06.2020 15:09:39
3	Сведения об осуществлении государственной регистрации сделки, права без необходимого в силу закона согласия третьего лица, органа:	3.2	данные отсутствуют
4	Ограничение прав и обременение объекта недвижимости:	не зарегистрировано	
5	Договоры участия в долевом строительстве:	не зарегистрировано	
6	Заявленные в судебном порядке права требования:	данные отсутствуют	
7	Сведения о возражении в отношении зарегистрированного права:	данные отсутствуют	
8	Сведения о наличии решения об изъятии объекта недвижимости для государственных и муниципальных нужд:	данные отсутствуют	
9	Сведения о невозможности государственной регистрации без личного участия правообладателя или его законного представителя:	данные отсутствуют	
10	Правопритязания и сведения о наличии поступивших, но не рассмотренных заявлений о проведении государственной регистрации права (перехода, прекращения права), ограничения права или обременения объекта недвижимости, сделки в отношении объекта недвижимости:	отсутствуют	

полное наименование должности	подпись	инициалы, фамилия
-------------------------------	---------	-------------------

Земельный участок			
вид объекта недвижимости			
Лист № 2 раздела 2	Всего листов раздела 2: 2	Всего разделов: 8	Всего листов выписки: 16
05.08.2022г. № КУВИ-001/2022-132444636			
Кадастровый номер:		47:01:1519001:4022	
11	Сведения о невозможности государственной регистрации перехода, прекращения, ограничения права на земельный участок из земель сельскохозяйственного назначения:	данные отсутствуют	

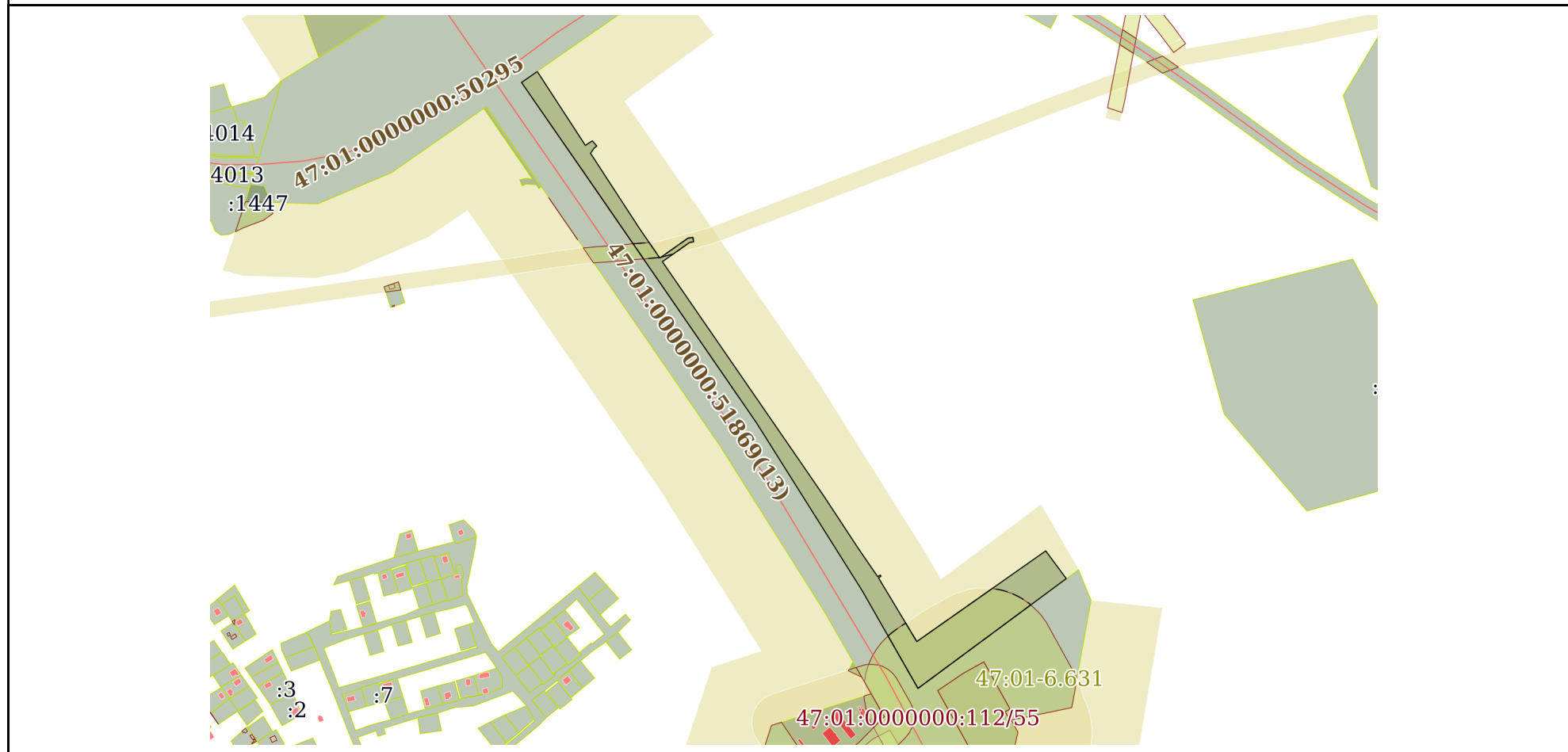
полное наименование должности	подпись	инициалы, фамилия
-------------------------------	---------	-------------------

М.П.

Выписка из Единого государственного реестра недвижимости об объекте недвижимости  
 Описание местоположения земельного участка

Земельный участок			
вид объекта недвижимости			
Лист № 1 раздела 3	Всего листов раздела 3: 1	Всего разделов: 8	Всего листов выписки: 16
05.08.2022г. № КУВИ-001/2022-132444636			
Кадастровый номер:		47:01:1519001:4022	

План (чертеж, схема) земельного участка



Масштаб 1:8000      Условные обозначения:

полное наименование должности	подпись	инициалы, фамилия
-------------------------------	---------	-------------------

М.П.

## Выписка из Единого государственного реестра недвижимости об объекте недвижимости

## Описание местоположения земельного участка

Земельный участок			
вид объекта недвижимости			

Лист № 1 раздела 3.1	Всего листов раздела 3.1: 2	Всего разделов: 8	Всего листов выписки: 16
----------------------	-----------------------------	-------------------	--------------------------

05.08.2022г. № КУВИ-001/2022-132444636

Кадастровый номер: 47:01:1519001:4022

## Описание местоположения границ земельного участка

№ п/п	Номер точки		Дирекционный угол	Горизонтальное проложение, м	Описание закрепления на местности	Кадастровые номера смежных участков	Сведения об адресах правообладателей смежных земельных участков
	начальн ая	конечн ая					
1	2	3	4	5	6	7	8
1	1.1.1	1.1.2	55°11.8'	25.96	данные отсутствуют	47:01:1717001:40	данные отсутствуют
2	1.1.2	1.1.3	146°55.7'	119.15	данные отсутствуют	данные отсутствуют	данные отсутствуют
3	1.1.3	1.1.4	57°0.4'	11.18	данные отсутствуют	данные отсутствуют	данные отсутствуют
4	1.1.4	1.1.5	138°32.6'	9.38	данные отсутствуют	данные отсутствуют	данные отсутствуют
5	1.1.5	1.1.6	232°38.1'	4.63	данные отсутствуют	данные отсутствуют	данные отсутствуют
6	1.1.6	1.1.7	214°57.2'	8.55	данные отсутствуют	данные отсутствуют	данные отсутствуют
7	1.1.7	1.1.8	146°55.7'	122.71	данные отсутствуют	данные отсутствуют	данные отсутствуют
8	1.1.8	1.1.9	145°24.7'	47.19	данные отсутствуют	данные отсутствуют	данные отсутствуют
9	1.1.9	1.1.10	54°47.3'	46.67	данные отсутствуют	данные отсутствуют	данные отсутствуют
10	1.1.10	1.1.11	82°18.9'	6.73	данные отсутствуют	данные отсутствуют	данные отсутствуют
11	1.1.11	1.1.12	172°14.9'	6.0	данные отсутствуют	данные отсутствуют	данные отсутствуют
12	1.1.12	1.1.13	262°15.2'	5.27	данные отсутствуют	данные отсутствуют	данные отсутствуют
13	1.1.13	1.1.14	234°47.8'	45.26	данные отсутствуют	данные отсутствуют	данные отсутствуют
14	1.1.14	1.1.15	145°25.0'	96.83	данные отсутствуют	данные отсутствуют	данные отсутствуют
15	1.1.15	1.1.16	145°24.9'	94.46	данные отсутствуют	данные отсутствуют	данные отсутствуют
16	1.1.16	1.1.17	145°24.9'	126.84	данные отсутствуют	данные отсутствуют	данные отсутствуют
17	1.1.17	1.1.18	145°31.3'	69.62	данные отсутствуют	данные отсутствуют	данные отсутствуют
18	1.1.18	1.1.19	146°41.0'	82.13	данные отсутствуют	данные отсутствуют	данные отсутствуют
19	1.1.19	1.1.20	145°29.6'	46.28	данные отсутствуют	данные отсутствуют	данные отсутствуют
20	1.1.20	1.1.21	57°12.8'	4.04	данные отсутствуют	данные отсутствуют	данные отсутствуют
21	1.1.21	1.1.22	147°15.9'	2.0	данные отсутствуют	данные отсутствуют	данные отсутствуют
22	1.1.22	1.1.23	237°8.2'	4.04	данные отсутствуют	данные отсутствуют	данные отсутствуют
23	1.1.23	1.1.24	148°58.1'	100.48	данные отсутствуют	данные отсутствуют	данные отсутствуют
24	1.1.24	1.1.25	54°52.6'	213.23	данные отсутствуют	данные отсутствуют	данные отсутствуют
25	1.1.25	1.1.26	143°30.2'	46.72	данные отсутствуют	данные отсутствуют	данные отсутствуют

полное наименование должности	подпись	инициалы, фамилия
-------------------------------	---------	-------------------

М.П.

Земельный участок							
вид объекта недвижимости							
Лист № 2 раздела 3.1		Всего листов раздела 3.1: 2		Всего разделов: 8		Всего листов выписки: 16	
05.08.2022г. № КУВИ-001/2022-132444636							
Кадастровый номер:				47:01:1519001:4022			
26	1.1.26	1.1.27	233°29.9'	249.59	данные отсутствуют	47:01:1717001:40	данные отсутствуют
27	1.1.27	1.1.28	330°17.1'	151.77	данные отсутствуют	47:01:1717001:40	данные отсутствуют
28	1.1.28	1.1.29	327°47.9'	268.69	данные отсутствуют	47:01:1717001:40	данные отсутствуют
29	1.1.29	1.1.30	325°26.1'	381.61	данные отсутствуют	47:01:1717001:40	данные отсутствуют
30	1.1.30	1.1.1	325°15.8'	177.91	данные отсутствуют	47:01:1717001:40	данные отсутствуют

полное наименование должности	подпись	инициалы, фамилия
-------------------------------	---------	-------------------

М.П.

## Выписка из Единого государственного реестра недвижимости об объекте недвижимости

## Описание местоположения земельного участка

Земельный участок
вид объекта недвижимости

Лист № 1 раздела 3.2	Всего листов раздела 3.2: 2	Всего разделов: 8	Всего листов выписки: 16
----------------------	-----------------------------	-------------------	--------------------------

05.08.2022г. № КУВИ-001/2022-132444636

Кадастровый номер: 47:01:1519001:4022

## Сведения о характерных точках границы земельного участка

## Система координат МСК кадастрового округа

Номер точки	Координаты, м		Описание закрепления на местности	Средняя квадратичная погрешность определения координат характерных точек границ земельного участка, м
	X	Y		
1	2	3	4	5
1	496237.63	1325974.4	-	0.1
2	496252.45	1325995.72	-	0.1
3	496152.6	1326060.74	-	0.1
4	496158.69	1326070.12	-	0.1
5	496151.66	1326076.33	-	0.1
6	496148.85	1326072.65	-	0.1
7	496141.84	1326067.75	-	0.1
8	496039.01	1326134.71	-	0.1
9	496000.16	1326161.5	-	0.1
10	496027.07	1326199.63	-	0.1
11	496027.97	1326206.3	-	0.1
12	496022.02	1326207.11	-	0.1
13	496021.31	1326201.89	-	0.1
14	495995.22	1326164.91	-	0.1
15	495915.5	1326219.87	-	0.1
16	495837.73	1326273.49	-	0.1
17	495733.3	1326345.49	-	0.1
18	495675.91	1326384.9	-	0.1
19	495607.28	1326430.01	-	0.1
20	495569.14	1326456.23	-	0.1
21	495571.33	1326459.63	-	0.1
22	495569.65	1326460.71	-	0.1
23	495567.46	1326457.32	-	0.1
24	495481.36	1326509.12	-	0.1

полное наименование должности	подпись	инициалы, фамилия
-------------------------------	---------	-------------------

М.П.

Земельный участок				
вид объекта недвижимости				
Лист № 2 раздела 3.2	Всего листов раздела 3.2: 2		Всего разделов: 8	Всего листов выписки: 16
05.08.2022г. № КУВИ-001/2022-132444636				
Кадастровый номер:			47:01:1519001:4022	
25	495604.04	1326683.52	-	0.1
26	495566.48	1326711.31	-	0.1
27	495418.01	1326510.68	-	0.1
28	495549.82	1326435.45	-	0.1
29	495777.18	1326292.27	-	0.1
30	496091.43	1326075.77	-	0.1
31	496237.63	1325974.4	-	0.1

полное наименование должности	подпись	инициалы, фамилия

М.П.



Выписка из Единого государственного реестра недвижимости об объекте недвижимости  
Сведения о частях земельного участка

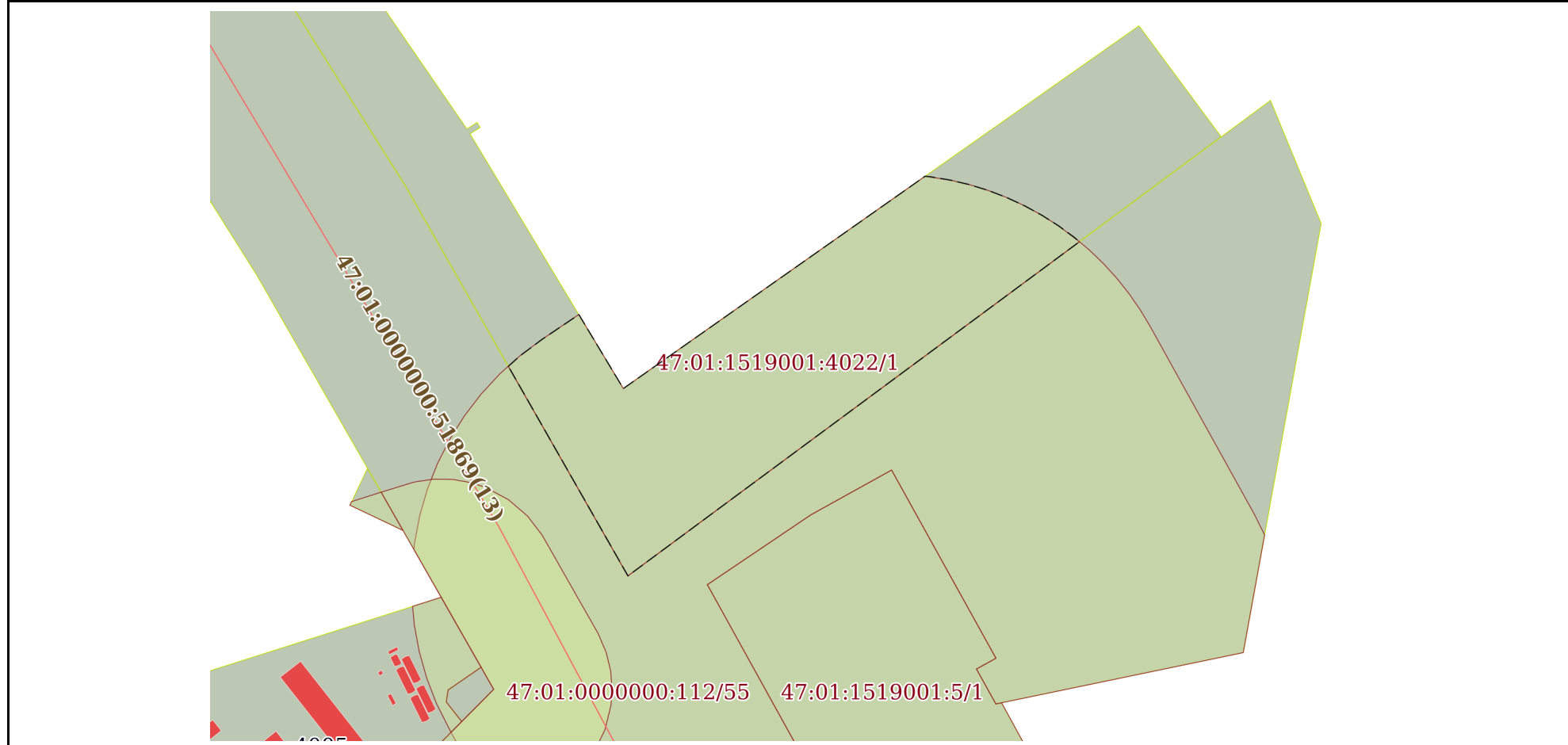
Земельный участок			
вид объекта недвижимости			

Лист № 1 раздела 4	Всего листов раздела 4: 2	Всего разделов: 8	Всего листов выписки: 16
--------------------	---------------------------	-------------------	--------------------------

05.08.2022г. № КУВИ-001/2022-132444636

Кадастровый номер: 47:01:1519001:4022

План (чертеж, схема) части земельного участка      Учетный номер части: 47:01:1519001:4022/1



Масштаб 1:2000      Условные обозначения:

полное наименование должности	подпись	инициалы, фамилия

М.П.

Земельный участок

вид объекта недвижимости

Лист № 2 раздела 4

Всего листов раздела 4: 2

Всего разделов: 8

Всего листов выписки: 16

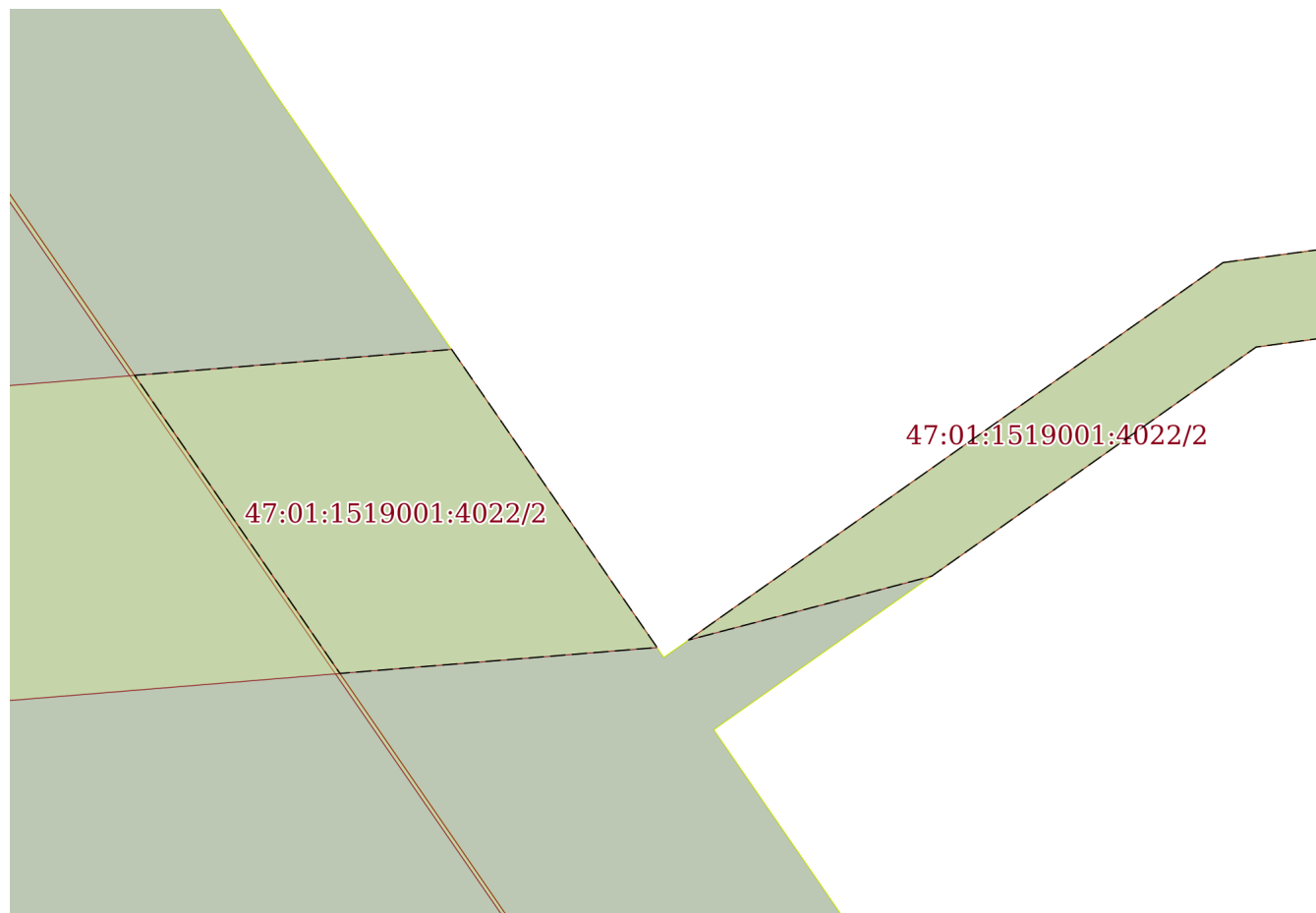
05.08.2022г. № КУВИ-001/2022-132444636

Кадастровый номер:

47:01:1519001:4022

План (чертеж, схема) части земельного участка

Учетный номер части: 47:01:1519001:4022/2



Масштаб 1:500

Условные обозначения:

полное наименование должности

подпись

инициалы, фамилия

М.П.

## Выписка из Единого государственного реестра недвижимости об объекте недвижимости

## Сведения о частях земельного участка

Земельный участок			
вид объекта недвижимости			
Лист № 1 раздела 4.1	Всего листов раздела 4.1: 2	Всего разделов: 8	Всего листов выписки: 16
05.08.2022г. № КУВИ-001/2022-132444636			
Кадастровый номер:		47:01:1519001:4022	
Учетный номер части	Площадь, м2	Содержание ограничения в использовании или ограничения права на объект недвижимости или обременения объекта недвижимости	
1	2	3	
47:01:1519001:4022/1	9751	<p>вид ограничения (обременения): ограничения прав на земельный участок, предусмотренные статьями 56, 56.1 Земельного кодекса Российской Федерации; Срок действия: с 2020-06-18; реквизиты документа-основания: графическое описание от 21.04.2020 № б/н выдан: ООО "АльянсПрофЭко"; Содержание ограничения (обременения): Ограничения согласно п. 5 Правил установления СЗЗ и использования земельных участков, расположенных в границах СЗЗ (Постановление Правительства РФ от 3 марта 2018 г. № 222). Не допускается использование земельных участков в границах указанной санитарной зоны в целях: размещения жилой застройки, объектов образовательного и медицинского назначения, спортивных сооружений открытого типа, организаций отдыха детей и их оздоровления, зон рекреационного назначения и для ведения садоводства; размещения объектов для производства и хранения лекарственных средств, объектов пищевых отраслей промышленности, оптовых складов продовольственного сырья и пищевой продукции, комплексов водопроводных сооружений для подготовки и хранения питьевой воды, использования земельных участков в целях производства, хранения и переработки сельскохозяйственной продукции, предназначенной для дальнейшего использования в качестве пищевой продукции, если химическое, физическое и (или) биологическое воздействие объекта, в отношении которого установлена санитарно-защитная зона, приведет к нарушению качества и безопасности таких средств, сырья, воды и продукции в соответствии с установленными к ним требованиями.; Реестровый номер границы: 47.01.2.845</p>	
47:01:1519001:4022/2	716	<p>вид ограничения (обременения): ограничения прав на земельный участок, предусмотренные статьями 56, 56.1 Земельного кодекса Российской Федерации; Срок действия: с 2021-12-01; реквизиты документа-основания: документ, содержащий необходимые для внесения в государственный кадастр недвижимости сведения об установлении или изменении территориальной зоны или зоны с особыми условиями использования территорий, либо об отмене установления такой зоны от 08.11.2021 № PVD-0123/2021-59533; иной документ, содержащий описание объекта от 08.11.2021 № PVD-0123/2021-59533; доверенность от 06.10.2021 № 9964928; Содержание ограничения (обременения): Ограничение использования объектов недвижимости в границах зоны с особыми условиями использования территорий определено Постановлением Правительства «О порядке установления охранных зон объектов электросетевого хозяйства и особых условий использования земельных участков, расположенных в границах таких зон» №160 от 24 февраля 2009 г.: п.8 В охранных зонах запрещается осуществлять любые действия, которые могут нарушить безопасную работу объектов электросетевого хозяйства, в том числе привести к их повреждению или уничтожению, и (или) повлечь причинение вреда жизни, здоровью граждан и имуществу физических или юридических лиц, а также повлечь нанесение экологического ущерба и возникновение пожаров, в том числе: а) набрасывать на провода и опоры воздушных линий электропередачи посторонние предметы, а также подниматься на опоры воздушных линий электропередачи; б) размещать любые объекты и предметы (материалы) в пределах созданных в соответствии с требованиями нормативно-технических документов проходов и подъездов для доступа к объектам электросетевого хозяйства, а также проводить любые работы и возводить сооружения, которые могут препятствовать доступу к объектам электросетевого хозяйства, без создания необходимых для такого доступа проходов и подъездов; в) находиться в пределах огороженной территории и помещениях распределительных устройств и подстанций, открывать двери и люки распределительных устройств и подстанций, производить переключения и подключения в электрических сетях (указанное требование не распространяется на</p>	
полное наименование должности		подпись	инициалы, фамилия

Земельный участок			
вид объекта недвижимости			
Лист № 2 раздела 4.1	Всего листов раздела 4.1: 2	Всего разделов: 8	Всего листов выписки: 16
05.08.2022г. № КУВИ-001/2022-132444636			
Кадастровый номер:		47:01:1519001:4022	

		<p>работников, занятых выполнением разрешенных в установленном порядке работ), разводить огонь в пределах охранных зон вводных и распределительных устройств, подстанций, воздушных линий электропередачи, а также в охранных зонах кабельных линий электропередачи; г) размещать свалки; д) производить работы ударными механизмами, сбрасывать тяжести массой свыше 5 тонн, производить сброс и слив едких и коррозионных веществ и горюче-смазочных материалов (в охранных зонах подземных кабельных линий электропередачи). п.10. В пределах охранных зон без письменного решения о согласовании сетевых организаций юридическим и физическим лицам запрещаются: а) строительство, капитальный ремонт, реконструкция или снос зданий и сооружений; б) горные, взрывные, мелиоративные работы, в том числе связанные с временным затоплением земель; в) посадка и вырубка деревьев и кустарников; г) дноуглубительные, землечерпальные и погрузочно-разгрузочные работы, добыча рыбы, других водных животных и растений придонными орудиями лова, устройство водопоев, колка и заготовка льда (в охранных зонах подводных кабельных линий электропередачи); д) проход судов, у которых расстояние по вертикали от верхнего крайнего габарита с грузом или без груза до нижней точки провеса проводов переходов воздушных линий электропередачи через водоемы менее минимально допустимого расстояния, в том числе с учетом максимального уровня подъема воды при паводке; е) проезд машин и механизмов, имеющих общую высоту с грузом или без груза от поверхности дороги более 4,5 метра (в охранных зонах воздушных линий электропередачи); ж) земляные работы на глубине более 0,3 метра (на вспахиваемых землях на глубине более 0,45 метра), а также планировка грунта (в охранных зонах подземных кабельных линий электропередачи); з) полив сельскохозяйственных культур в случае, если высота струи воды может составить свыше 3 метров (в охранных зонах воздушных линий электропередачи); и) полевые сельскохозяйственные работы с применением сельскохозяйственных машин и оборудования высотой более 4 метров (в охранных зонах воздушных линий электропередачи) или полевые сельскохозяйственные работы, связанные с вспашкой земли (в охранных зонах кабельных линий электропередачи). п. 11 В охранных зонах, установленных для объектов электросетевого хозяйства напряжением до 1000 вольт, помимо действий, предусмотренных пунктом 10 Правил, без письменного решения о согласовании сетевых организаций запрещается: а) размещать детские и спортивные площадки, стадионы, рынки, торговые точки, полевые станы, загоны для скота, гаражи и стоянки всех видов машин и механизмов, садовые, огородные земельные участки и иные объекты недвижимости, расположенные в границах территории ведения гражданами садоводства или огородничества для собственных нужд, объекты жилищного строительства, в том числе индивидуального (в охранных зонах воздушных линий электропередачи); б) складировать или размещать хранилища любых, в том числе горюче-смазочных, материалов; в) устраивать причалы для стоянки судов, барж и плавучих кранов, бросать якоря с судов и осуществлять их проход с отданными якорями, цепями, лотами, волокушами и тралами (в охранных зонах подводных кабельных линий электропередачи).; Реестровый номер границы: 47:01-6.1393; Вид объекта реестра границ: Зона с особыми условиями использования территории; Вид зоны по документу: Охранная зона объекта электросетевого хозяйства - ЛЭП 10 кВ ф.6 п/ст 158 до ТП-96 п. Староселье; Тип зоны: Охранная зона инженерных коммуникаций</p>
	Весь	<p>вид ограничения (обременения): ограничения прав на земельный участок, предусмотренные статьями 56, 56.1 Земельного кодекса Российской Федерации; Срок действия: с 2020-06-18; реквизиты документа-основания: карта (план) от 29.10.2013 № 111/2013 выдан: Управление Федеральной службы государственной регистрации, кадастра и картографии по Ленинградской области; Содержание ограничения (обременения): Объект землеустройства, придорожная полоса федеральной автомобильной дороги А-181 «Скандинавия» Санкт-Петербург – Выборг – граница с Финляндской Республикой в Выборгском районе Ленинградской области, предусматривает определенные ограничения использования территории, которые регламентируются Приказом №4 «Об установлении и использовании придорожных полос автомобильных дорог федерального значения» от 13.01.2010»; Реестровый номер границы: 47.01.2.86</p>

полное наименование должности	подпись	инициалы, фамилия

Выписка из Единого государственного реестра недвижимости об объекте недвижимости  
Сведения о частях земельного участка

Земельный участок			
вид объекта недвижимости			
Лист № 1 раздела 4.2	Всего листов раздела 4.2: 2	Всего разделов: 8	Всего листов выписки: 16
05.08.2022г. № КУВИ-001/2022-132444636			
Кадастровый номер:		47:01:1519001:4022	

Сведения о характерных точках границы части (частей) земельного участка				
Учетный номер части: 47:01:1519001:4022/1				
Система координат МСК кадастрового округа				
Номер точки	Координаты, м		Описание закрепления на местности	Средняя квадратичная погрешность определения координат характерных точек границ земельного участка, м
	X	Y		
1	2	3	4	5
1	495488.87	1326470.23	-	-
2	495418.01	1326510.68	-	0.1
3	495531	1326663.37	-	-
4	495532.49	1326661.6	-	1
5	495536.42	1326656.23	-	1
6	495539.98	1326650.61	-	1
7	495543.17	1326644.77	-	1
8	495545.96	1326638.73	-	1
9	495548.34	1326632.52	-	1
10	495550.3	1326626.16	-	1
11	495551.83	1326619.69	-	1
12	495552.94	1326613.13	-	1
13	495553.14	1326611.16	-	-
14	495481.36	1326509.12	-	0.1
15	495506.37	1326494.08	-	-
16	495497.95	1326481.6	-	1
17	495492.41	1326474.17	-	1
18	495488.87	1326470.23	-	-

полное наименование должности	подпись	инициалы, фамилия

М.П.

Земельный участок				
вид объекта недвижимости				
Лист № 2 раздела 4.2	Всего листов раздела 4.2: 2		Всего разделов: 8	Всего листов выписки: 16
05.08.2022г. № КУВИ-001/2022-132444636				
Кадастровый номер:			47:01:1519001:4022	
Сведения о характерных точках границы части (частей) земельного участка				
Учетный номер части: 47:01:1519001:4022/2				
Система координат				
Номер точки	Координаты, м		Описание закрепления на местности	Средняя квадратичная погрешность определения координат характерных точек границ земельного участка, м
	X	Y		
1	2	3	4	5
1	496021.15	1326147.03	-	-
2	496000.83	1326161.04	-	-
3	495999.06	1326139.41	-	-
4	496019.38	1326125.41	-	-
1	496021.15	1326147.03	-	-
1	496027.07	1326199.63	-	-
2	496027.97	1326206.3	-	-
3	496022.02	1326207.11	-	-
4	496021.31	1326201.89	-	-
5	496005.69	1326179.76	-	-
6	496001.34	1326163.18	-	-
1	496027.07	1326199.63	-	-

полное наименование должности	подпись	инициалы, фамилия
-------------------------------	---------	-------------------

М.П.

## Выписка из Единого государственного реестра недвижимости об объекте недвижимости

## Сведения о характеристиках объекта недвижимости

На основании запроса от 20.02.2023 г., поступившего на рассмотрение 20.02.2023 г., сообщаем, что согласно записям Единого государственного реестра недвижимости:

<b>Земельный участок</b>			
(вид объекта недвижимости)			
Лист № ___ Раздела <b>1</b>	Всего листов раздела <b>1</b> : ___	Всего разделов: ___	Всего листов выписки: ___
<b>20.02.2023 № 99/2023/519578532</b>			
Кадастровый номер:		<b>47:01:0000000:501</b>	

Номер кадастрового квартала:	47:01:0000000
Дата присвоения кадастрового номера:	18.02.2005
Ранее присвоенный государственный учетный номер:	Условный номер: 47-78-01/001/2005-036
Адрес:	Ленинградская область, Выборгский район, Роцинское лесничество, Глебычевское участковое лесничество кв. 1-137, Житковское участковое лесничество кв. 1-137, Красносельское участковое лесничество кв. 1-165, Ленинское участковое лесничество кв. 1-145, Линдуловское участковое лесничество кв. 1-183, Октябрьское участковое лесничество кв. 1-77, 78 (часть), 79-137, 138 (часть), 139-148, Пионерское участковое лесничество кв. 1-195, Победовское участковое лесничество кв. 1-149, Полянское участковое лесничество кв. 1-139, Приморское участковое лесничество кв. 1-154, 155-158 (части), 159-162, Рябовское участковое лесничество кв. 1-117, Советское участковое лесничество кв. 1-26, 27 -28 (части), 29-204, Тарасовское участковое лесничество кв. 1-157, Чапаевское участковое лесничество кв. 1-128, Черкасовское участковое лесничество кв. 1-19, 20(часть), 21-245, Рябовское сельское участковое лесничество кв. 1-73, Цвелодубовское участковое лесничество кв. 1-75
Площадь:	2564338734 кв. м
Кадастровая стоимость, руб.:	2538702499.41
Кадастровые номера расположенных в пределах земельного участка объектов недвижимости:	47:01:1321001:1476, 47:01:1321001:1475, 47:01:1519001:3644, 47:00:0000000:1710, 47:01:1318001:527, 47:00:0000000:1605, 47:01:1318001:606, 47:01:1214001:333, 47:01:1717001:2047, 47:01:1629001:5993, 47:01:1536001:4531, 47:01:1706001:5770, 47:01:1717001:2186, 47:01:0000000:50447, 47:01:0301003:66, 47:01:1717001:2068, 47:01:1717001:2452, 47:01:1321001:696, 47:01:1314001:2049, 47:01:1321001:903, 47:01:1706001:6139, 47:01:1629001:5994, 47:01:0000000:51390, 47:01:1717001:2027, 47:01:1108002:107, 47:01:1629001:7386, 47:01:0000000:49377, 47:01:1318001:569, 47:01:1706001:4992, 47:01:1519001:3931, 47:01:0000000:51420, 47:01:1626004:55, 47:01:1321001:835, 47:01:1314001:2278, 47:01:0000000:18269, 47:01:1629001:5991, 47:01:1318001:691, 47:01:1321001:916, 47:01:0301005:35, 47:01:1314001:2048, 47:01:0000000:51187, 47:01:0301005:36, 47:01:1209001:655, 47:01:1318001:692, 47:01:1324001:460, 47:01:1318001:565, 47:01:1321001:868, 47:01:1321001:845, 47:01:1214001:395, 47:01:1214001:394, 47:01:0000000:19244, 47:01:0000000:19247, 47:01:0000000:19246, 47:01:1629001:4884, 47:01:0000000:19407, 47:01:1629001:6834,

	<p>47:01:0000000:49701, 47:01:1703001:247, 47:01:0000000:22813, 47:01:1314001:2058, 47:30:0101008:12, 47:01:1318001:571, 47:01:1321001:936, 47:01:0000000:49335, 47:01:1536001:5255, 47:27:0000000:13019, 47:01:1214001:332, 47:01:0000000:50368, 47:01:1318001:582, 47:01:1209001:638, 47:01:0601002:108, 47:01:0000000:19379, 47:01:0000000:23457, 47:01:0000000:22172, 47:01:1321001:1478, 47:01:1321001:704, 47:01:1109001:2935, 47:00:0000000:39999, 47:01:0000000:52398, 47:01:1706001:8927, 47:01:1706001:9372, 47:01:1706001:9374, 47:01:1706001:9375, 47:01:1706001:9378, 47:01:1706001:9380, 47:01:1706001:9385, 47:01:1706001:9386, 47:01:1706001:9416, 47:01:1706001:9452, 47:01:1318001:1370, 47:01:0000000:53575</p>
<p>Кадастровые номера объектов недвижимости, из которых образован объект недвижимости:</p>	<p>данные отсутствуют</p>
<p>Кадастровые номера образованных объектов недвижимости:</p>	<p>47:01:0000000:52791, 47:01:0000000:52803, 47:01:1717001:2994, 47:01:1519001:4043, 47:01:1519001:4044, 47:01:1519001:4045, 47:01:1536001:5386, 47:01:1519001:4017, 47:01:1629001:8474, 47:01:0000000:52179, 47:01:0000000:51130, 47:01:1717001:2518, 47:01:1509001:948, 47:01:1717001:2522, 47:01:1717001:2536, 47:01:1536001:5384, 47:01:1536001:5392, 47:01:1536001:5394, 47:01:1318001:1296, 47:01:1519001:4359, 47:01:1519001:4361, 47:01:1109001:2994, 47:01:0000000:51348, 47:01:1109001:3006, 47:01:1109001:3007, 47:01:1109001:2998, 47:01:1109001:3030, 47:01:1103005:552, 47:01:1109001:3040, 47:01:1209001:981, 47:01:1109001:3050, 47:01:1109001:3049, 47:01:0000000:50870, 47:01:1519001:4353, 47:30:0101008:4, 47:01:1519001:4549, 47:01:0000000:53253, 47:01:1629001:9233, 47:01:1629001:9238, 47:01:1717001:5, 47:01:1519001:11, 47:01:1314001:21, 47:01:1314001:22, 47:01:1717001:3000, 47:01:0000000:53474, 47:01:1717001:3016, 47:01:1717001:922, 47:01:1717001:1277, 47:01:1536001:4613, 47:01:0000000:52820, 47:01:1717001:2986, 47:01:1629001:7372, 47:01:1536001:5405, 47:01:0000000:51774, 47:01:0000000:51249, 47:07:0479002:276, 47:01:1706001:6827, 47:01:1536001:5382, 47:01:1519001:4065, 47:01:1519001:4021, 47:01:1717001:2512, 47:01:1717001:2523, 47:01:1717001:2530, 47:01:1717001:2532, 47:01:1717001:2533, 47:01:0000000:51776, 47:01:1519001:3703, 47:01:1519001:4338, 47:01:1519001:4340, 47:01:1519001:4346, 47:01:1109001:2995, 47:01:0000000:52382, 47:01:1109001:3035, 47:01:1109001:3036, 47:01:1109001:3038, 47:01:1706001:6079, 47:01:1324001:565, 47:01:1536001:6292, 47:01:1519001:4364, 47:01:0301005:31, 47:01:0000000:12379, 47:01:1629001:9235, 47:01:1717001:2884, 47:01:1717001:3003, 47:01:1717001:3014, 47:01:1717001:3021, 47:01:1717001:3024, 47:01:1717001:3027, 47:01:1717001:2534, 47:01:0000000:52811, 47:01:0000000:52815, 47:01:0000000:52818, 47:01:1717001:2543, 47:01:0000000:51133, 47:01:0000000:50934, 47:01:1706001:6707, 47:01:1122001:1624, 47:01:1519001:4031, 47:01:1717001:2517, 47:01:1717001:2526, 47:01:1536001:5404, 47:01:1536001:5406, 47:01:1014001:2727, 47:01:1109001:2991, 47:01:1519001:4366, 47:01:1109001:3003, 47:01:1109001:3011, 47:01:1109001:2555, 47:01:1109001:3041, 47:01:1519001:4354, 47:01:1706001:6611, 47:01:1109001:3014, 47:01:1109001:3018, 47:30:0101008:3, 47:01:0000000:236, 47:01:1717001:2904, 47:01:1717001:3004, 47:01:1717001:3020, 47:01:1717001:3023, 47:02:0101005:32, 47:01:1717001:1109, 47:01:0000000:52805, 47:01:0000000:52807, 47:01:1519001:4693, 47:01:1109001:3240, 47:01:0301001:489, 47:01:0000000:51426, 47:01:1314001:2538, 47:01:0000000:51820, 47:01:1519001:4018, 47:01:1536001:5396, 47:01:1536001:5387, 47:01:1717001:2539, 47:01:1536001:5397, 47:01:1536001:5380, 47:01:1314001:1403, 47:01:0000000:51162, 47:01:0000000:51165, 47:01:1318001:1278, 47:01:1536001:5390, 47:01:1209001:431, 47:01:1536001:5839, 47:01:1519001:4030, 47:01:1713001:271, 47:01:1717001:2521, 47:01:1717001:2535, 47:01:1519001:4033, 47:01:1318001:1297,</p>



47:01:1519001:4337, 47:01:1109001:2984, 47:01:1109001:2999, 47:01:1109001:3000,  
47:01:1109001:2992, 47:01:1109001:3002, 47:01:0000000:52386, 47:01:1109001:3023,  
47:01:1109001:3037, 47:01:1519001:4374, 47:01:1528002:644, 47:01:1109001:3048,  
47:01:1519001:4348, 47:01:1109001:3017, 47:01:1109001:3061, 47:01:1519001:4363,  
47:01:1717001:2524, 47:01:1717001:2963, 47:01:1706001:1976, 47:01:1519001:12,  
47:01:1629001:29, 47:01:0701002:652, 47:01:0000000:53475, 47:01:0000000:53486,  
47:01:1717001:3005, 47:01:1717001:3015, 47:01:1717001:3019, 47:01:1717001:3025,  
47:01:1717001:1108, 47:01:1717001:2525, 47:01:1717001:1276, 47:01:1314001:3928,  
47:01:0000000:52483, 47:01:0000000:52806, 47:01:0000000:52813, 47:01:1706001:9898,  
47:01:1717001:2988, 47:01:1717001:2989, 47:01:1717001:2991, 47:01:1717001:2995,  
47:01:0000000:51860, 47:01:1717001:2538, 47:01:1706001:3472, 47:01:1717001:2520,  
47:01:1519001:4022, 47:01:1519001:4025, 47:01:1717001:2515, 47:01:1536001:5381,  
47:01:1519001:4344, 47:01:1519001:4362, 47:01:1109001:2997, 47:01:1519001:4342,  
47:01:1109001:3005, 47:01:1109001:3026, 47:01:1109001:3031, 47:01:1109001:3033,  
47:01:1109001:3024, 47:01:1109001:3042, 47:01:1109001:3046, 47:01:0000000:52407,  
47:01:0000000:16634, 47:01:1706001:4996, 47:01:1717001:2575, 47:01:1109001:2988,  
47:01:1109001:3013, 47:01:1536001:1182, 47:01:1717001:2998, 47:01:1717001:506,  
47:01:0000000:52810, 47:01:1717001:2993, 47:01:1717001:2542, 47:01:1109001:1612,  
47:01:1536001:5385, 47:01:1209001:961, 47:01:1717001:2510, 47:01:0000000:51248,  
47:01:1310001:419, 47:01:1717001:2243, 47:01:1717001:2499, 47:01:0000000:50131,  
47:01:1519001:4023, 47:01:1519001:4032, 47:01:1717001:2519, 47:01:1717001:2529,  
47:01:1519001:3699, 47:01:1109001:2983, 47:01:1519001:4360, 47:01:1519001:4345,  
47:01:1109001:3029, 47:01:1109001:3032, 47:01:1109001:3034, 47:01:1717001:2867,  
47:01:0000000:52414, 47:01:1519001:4351, 47:01:1519001:4336, 47:01:1109001:2505,  
47:01:1519001:4357, 47:01:0000000:52385, 47:01:1103006:61, 47:01:1519001:4349,  
47:30:0101008:2, 47:30:0101008:5, 47:01:0000000:51136, 47:01:0000000:511,  
47:01:1706001:2816, 47:01:1209001:21, 47:18:0142001:29, 47:01:0920001:8,  
47:01:1706001:9899, 47:01:1717001:2999, 47:01:1706001:9923, 47:01:1706001:9924,  
47:01:1717001:3007, 47:01:1717001:3013, 47:01:1717001:3017, 47:01:1717001:3018,  
47:01:1717001:3030, 47:01:1717001:3031, 47:01:1717001:1491, 47:01:0000000:53454,  
47:01:1717001:2992, 47:01:1706001:1146, 47:01:1109001:3241, 47:01:1519001:4019,  
47:01:1717001:2537, 47:01:1536001:5388, 47:01:1536001:5389, 47:01:1318001:1277,  
47:01:0000000:51131, 47:01:1109001:1602, 47:01:0000000:49986, 47:01:0000000:51859,  
47:01:1318001:723, 47:01:1717001:2511, 47:01:1318001:688, 47:01:1717001:2504,  
47:30:0101008:8, 47:01:1519001:4024, 47:01:1519001:4026, 47:01:1717001:2513,  
47:01:1717001:2514, 47:01:1536001:5402, 47:01:1536001:5403, 47:01:1629001:321,  
47:01:0000000:51359, 47:01:1109001:2989, 47:01:1109001:2990, 47:01:1109001:3009,  
47:01:1109001:3010, 47:01:1109001:3020, 47:01:1109001:3022, 47:01:1103006:378,  
47:01:0000000:52388, 47:01:1324001:818, 47:01:1706001:7890, 47:01:1109001:3047,  
47:01:0000000:52434, 47:01:1519001:4355, 47:01:1519001:4350, 47:01:1519001:4352,  
47:01:1519001:4356, 47:01:1717001:2456, 47:01:1324001:32, 47:01:1536001:6257,  
47:01:1109001:2986, 47:01:1109001:2987, 47:01:1717001:2527, 47:01:0000000:16701,  
47:01:1318001:1334, 47:01:1314001:627, 47:01:1629001:9234, 47:01:1717001:2871,  
47:01:1706001:9922, 47:01:1717001:3006, 47:01:1717001:3008, 47:01:1717001:3022,  
47:01:0000000:52821, 47:01:1717001:2987, 47:01:1717001:2990, 47:01:1706001:749,  
47:01:1519001:4041, 47:01:1536001:5395, 47:01:0000000:51247, 47:01:1536001:5320,  
47:01:1536001:5975, 47:30:0101008:7, 47:01:1519001:4027, 47:01:1717001:2516,  
47:01:1717001:2528, 47:01:1717001:2531, 47:01:1536001:5391, 47:01:1536001:5393,  
47:01:1536001:5401, 47:01:1519001:4028, 47:01:1519001:4358, 47:01:0000000:51360,

	47:01:1109001:2993, 47:01:1519001:4343, 47:01:1109001:3004, 47:01:1109001:3027, 47:01:1109001:3028, 47:01:1103005:551, 47:01:1109001:3019, 47:01:1109001:3021, 47:01:1109001:3025, 47:01:1109001:3039, 47:01:1519001:4347, 47:01:1109001:2985, 47:01:1109001:3012, 47:01:1109001:3015, 47:01:1109001:3016, 47:01:1122001:1983, 47:01:1717001:2911, 47:01:1318001:1341, 47:01:0000000:51132, 47:01:0000000:51134, 47:01:0000000:51141, 47:01:0000000:48948, 47:01:1717001:4, 47:01:1717001:3001, 47:01:1717001:3002, 47:01:1717001:3026
Сведения о включении объекта недвижимости в состав предприятия как имущественного комплекса:	

Государственный регистратор		ФГИС ЕГРН
полное наименование должности	подпись	инициалы, фамилия

М.П.

Выписка из Единого государственного реестра недвижимости об объекте недвижимости  
Сведения о характеристиках объекта недвижимости

<b>Земельный участок</b>			
(вид объекта недвижимости)			
Лист № ____ Раздела <b>1</b>	Всего листов раздела <b>1</b> : ____	Всего разделов: ____	Всего листов выписки: ____
<b>20.02.2023.№ 99/2023/519578532</b>			
Кадастровый номер:		<b>47:01:0000000:501</b>	

Категория земель:	Земли лесного фонда
Виды разрешенного использования:	-
Сведения о кадастровом инженере:	Забелкин Станислав Валерьевич №47-12-0451
Сведения о лесах, водных объектах и об иных природных объектах, расположенных в пределах земельного участка:	данные отсутствуют
Сведения о том, что земельный участок полностью или частично расположен в границах зоны с особыми условиями использования территории или территории объекта культурного наследия	данные отсутствуют
Сведения о том, что земельный участок расположен в границах особой экономической зоны, территории опережающего социально-экономического развития, зоны территориального развития в Российской Федерации, игровой зоны:	данные отсутствуют
Сведения о том, что земельный участок расположен в границах особо охраняемой природной территории, охотничьих угодий, лесничеств, лесопарков:	данные отсутствуют
Сведения о результатах проведения государственного земельного надзора:	данные отсутствуют
Сведения о расположении земельного участка в границах территории, в отношении которой утвержден проект межевания территории:	данные отсутствуют

Государственный регистратор		ФГИС ЕГРН
полное наименование должности	подпись	инициалы, фамилия

М.П.

Выписка из Единого государственного реестра недвижимости об объекте недвижимости  
Сведения о характеристиках объекта недвижимости

<b>Земельный участок</b>			
(вид объекта недвижимости)			
Лист № ____ Раздела <b>1</b>	Всего листов раздела <b>1</b> : ____	Всего разделов: ____	Всего листов выписки: ____
<b>20.02.2023.№ 99/2023/519578532</b>			
Кадастровый номер:		<b>47:01:0000000:501</b>	

Условный номер земельного участка:	данные отсутствуют
Сведения о принятии акта и (или) заключении договора, предусматривающих предоставление в соответствии с земельным законодательством исполнительным органом государственной власти или органом местного самоуправления находящегося в государственной или муниципальной собственности земельного участка для строительства наемного дома социального использования или наемного дома коммерческого использования:	данные отсутствуют
Сведения о том, что земельный участок или земельные участки образованы на основании решения об изъятии земельного участка и (или) расположенного на нем объекта недвижимости для государственных или муниципальных нужд:	данные отсутствуют
Сведения о том, что земельный участок образован из земель или земельного участка, государственная собственность на которые не разграничена:	данные отсутствуют
Сведения о наличии земельного спора о местоположении границ земельных участков:	данные отсутствуют
Статус записи об объекте недвижимости:	Сведения об объекте недвижимости имеют статус "актуальные, ранее учтенные"
Особые отметки:	Граница земельного участка не установлена в соответствии с требованиями земельного законодательства. Посредством данного земельного участка обеспечен доступ к земельному участку (земельным участкам) с кадастровым номером (кадастровыми номерами) 47:01:0000000:48948, 47:01:0000000:51130, 47:01:0000000:51131, 47:01:0000000:51132, 47:01:0000000:51133, 47:01:0000000:51134, 47:01:0000000:51135, 47:01:0000000:51136, 47:01:0000000:52791, 47:01:0000000:52803, 47:01:0000000:52805, 47:01:0000000:52806, 47:01:0000000:52807, 47:01:0000000:52810, 47:01:0000000:52811, 47:01:0000000:52813, 47:01:0000000:52815, 47:01:0000000:52818, 47:01:0000000:52820, 47:01:0000000:52821, 47:01:0301001:489, 47:01:1103006:61, 47:01:1109001:2418, 47:01:1122001:1624, 47:01:1122001:1983, 47:01:1122001:1994, 47:01:1122001:1995, 47:01:1122001:1996, 47:01:1122001:1997, 47:01:1122001:1998, 47:01:1122001:1999, 47:01:1122001:2000, 47:01:1122001:2003, 47:01:1122001:2004, 47:01:1122001:2005, 47:01:1122001:2006, 47:01:1122001:2007, 47:01:1122001:2014, 47:01:1122001:2015, 47:01:1122001:2019, 47:01:1122001:2021, 47:01:1122001:2022, 47:01:1122001:2027, 47:01:1122001:2028,

	47:01:1122001:2029, 47:01:1122001:2044, 47:01:1122001:2045, 47:01:1122001:2046, 47:01:1122001:2047, 47:01:1122001:2048, 47:01:1122001:2050, 47:01:1122001:2051, 47:01:1122001:2053, 47:01:1122001:2054, 47:01:1122001:2055, 47:01:1314001:1555, 47:01:1314001:1574, 47:01:1318001:723, 47:01:1318001:724, 47:01:1324001:390, 47:01:1324001:565, 47:01:1536001:2891, 47:01:1536001:6634, 47:01:1536001:6667, 47:01:1629001:7335, 47:01:1629001:7372, 47:01:1629001:7405, 47:01:1706001:6079, 47:01:1706001:6707, 47:01:1717001:2456, 47:01:1717001:2911, 47:30:0101008:7, 47:30:0101008:8. Сведения необходимые для заполнения раздела 3.1 отсутствуют.Сведения необходимые для заполнения раздела 3.2 отсутствуют.
Получатель выписки:	Чапова Любовь Александровна

Государственный регистратор		ФГИС ЕГРН
полное наименование должности	подпись	инициалы, фамилия

М.П.

Выписка из Единого государственного реестра недвижимости об объекте недвижимости  
Сведения о зарегистрированных правах

<b>Земельный участок</b>		
(вид объекта недвижимости)		
Лист № ___ Раздела <b>2</b>	Всего листов раздела <b>2</b> : ___	
Всего разделов: ___	Всего листов выписки: ___	
<b>20.02.2023 № 99/2023/519578532</b>		
Кадастровый номер:	<b>47:01:0000000:501</b>	
1. Правообладатель (правообладатели):	1.1. Российская Федерация	
2. Вид, номер и дата государственной регистрации права:	2.1. Собственность, № 47-78-01/001/2005-036 от 18.02.2005	
Ограничение прав и обременение объекта недвижимости:		
3.1.1.	вид:	Аренда (в том числе, субаренда)
	дата государственной регистрации:	23.01.2012
	номер государственной регистрации:	47-47-01/011/2011-156
	срок, на который установлено ограничение прав и обременение объекта недвижимости:	с 23.01.2012 по 10.11.2016
	лицо, в пользу которого установлено ограничение прав и обременение объекта недвижимости:	Общество с ограниченной ответственностью "Салитар", ИНН: 4703070810
	основание государственной регистрации:	'Договор аренды лесного участка' №111/К-2011-10 от 14.10.2011
3.1.2.	вид:	Аренда (в том числе, субаренда)
	дата государственной регистрации:	10.06.2013
	номер государственной регистрации:	47-47-01/006/2013-008
	срок, на который установлено ограничение прав и обременение объекта недвижимости:	с 10.06.2013 по 09.06.2062
	лицо, в пользу которого установлено ограничение прав и обременение объекта недвижимости:	Общество с ограниченной ответственностью "Линк Девелопмент", ИНН: 7811418017
	основание государственной регистрации:	'Договор аренды лесного участка' №484/ДС-2013-01 от 25.01.2013

Государственный регистратор		ФГИС ЕГРН
полное наименование должности	подпись	инициалы, фамилия

М.П.

<b>Земельный участок</b>	
(вид объекта недвижимости)	
Лист № ___ Раздела <b>2</b>	Всего листов раздела <b>2</b> : ___
Всего разделов: ___	Всего листов выписки: ___
<b>20.02.2023 № 99/2023/519578532</b>	
Кадастровый номер:	<b>47:01:0000000:501</b>
3.1.3. вид:	Аренда (в том числе, субаренда)
дата государственной регистрации:	24.07.2013

	номер государственной регистрации:	47-47-01/007/2013-060
	срок, на который установлено ограничение прав и обременение объекта недвижимости:	с 24.07.2013 по 23.07.2062
	лицо, в пользу которого установлено ограничение прав и обременение объекта недвижимости:	Общество с ограниченной ответственностью "Линк Девелопмент", ИНН: 7811418017
	основание государственной регистрации:	'Договор аренды лесного участка' №454/ДС-2012-12 от 25.12.2012
	вид:	Аренда (в том числе, субаренда)
3.1.4.	дата государственной регистрации:	24.06.2013
	номер государственной регистрации:	47-47-01/006/2013-207
	срок, на который установлено ограничение прав и обременение объекта недвижимости:	с 24.06.2013 по 23.06.2062
	лицо, в пользу которого установлено ограничение прав и обременение объекта недвижимости:	Общество с ограниченной ответственностью "Линк Девелопмент", ИНН: 7811418017
	основание государственной регистрации:	'Договор аренды лесного участка' №481/ДС-2013-01 от 25.01.2013
	вид:	Аренда (в том числе, субаренда)
3.1.5.	дата государственной регистрации:	30.03.2009
	номер государственной регистрации:	47-78-01/026/2008-015
	срок, на который установлено ограничение прав и обременение объекта недвижимости:	на 49 лет.
	лицо, в пользу которого установлено ограничение прав и обременение объекта недвижимости:	Тихомиров Сергей Алимович
	основание государственной регистрации:	'Договор аренды лесного участка' №87/Р-2008-11 от 12.11.2008

Государственный регистратор		ФГИС ЕГРН
полное наименование должности	подпись	инициалы, фамилия

М.П.

<b>Земельный участок</b>			
(вид объекта недвижимости)			
Лист № ___ Раздела <b>2</b>	Всего листов раздела <b>2</b> : ___	Всего разделов: ___	Всего листов выписки: ___
<b>20.02.2023 № 99/2023/519578532</b>			
Кадастровый номер:		<b>47:01:0000000:501</b>	
3.1.6.	вид:	Аренда (в том числе, субаренда)	
	дата государственной регистрации:	01.09.2009	
	номер государственной регистрации:	47-78-01/016/2009-038	
	срок, на который установлено ограничение прав и обременение объекта недвижимости:	с 01.09.2009 до 20.02.2019	
	лицо, в пользу которого установлено ограничение прав и обременение объекта недвижимости:	Общество с ограниченной ответственностью "Дискавери Трейдинг", ИНН: 4704064664	
	основание государственной регистрации:	'Договор аренды лесного участка' №45/К-2009-07 от 24.07.2009	

3.1.7.	вид:	Аренда (в том числе, субаренда)
	дата государственной регистрации:	08.04.2009
	номер государственной регистрации:	47-78-01/003/2009-278
	срок, на который установлено ограничение прав и обременение объекта недвижимости:	с 08.04.2009 на 49 лет.
	лицо, в пользу которого установлено ограничение прав и обременение объекта недвижимости:	Общество с ограниченной ответственностью "ЛАДОГА", ИНН: 7816241116
	основание государственной регистрации:	'Договор аренды лесного участка' №151/Р-2008-12 от 24.12.2008
3.1.8.	вид:	Аренда (в том числе, субаренда)
	дата государственной регистрации:	23.04.2009
	номер государственной регистрации:	47-78-01/024/2008-062
	срок, на который установлено ограничение прав и обременение объекта недвижимости:	с 23.04.2009 до 17.01.2056
	лицо, в пользу которого установлено ограничение прав и обременение объекта недвижимости:	Общество с ограниченной ответственностью "Медас", ИНН: 7813347675
	основание государственной регистрации:	'Договор аренды лесного участка' №2-2008-09-37-Р от 30.09.2008

Государственный регистратор		ФГИС ЕГРН
полное наименование должности	подпись	инициалы, фамилия

М.П.

<b>Земельный участок</b>			
(вид объекта недвижимости)			
Лист № ____ Раздела <b>2</b>	Всего листов раздела <b>2</b> : ____	Всего разделов: ____	Всего листов выписки: ____
<b>20.02.2023.№ 99/2023/519578532</b>			
Кадастровый номер:		<b>47:01:0000000:501</b>	
3.1.9.	вид:	Аренда (в том числе, субаренда)	
	дата государственной регистрации:	14.09.2012	
	номер государственной регистрации:	47-47-01/003/2012-400	
	срок, на который установлено ограничение прав и обременение объекта недвижимости:	с 14.09.2012 по 13.09.2014	
	лицо, в пользу которого установлено ограничение прав и обременение объекта недвижимости:	Публичное акционерное общество "Газпром", ИНН: 7736050003	
	основание государственной регистрации:	'Договор аренды лесного участка' №369/ДС-2012-05 от 04.05.2012	
3.1.10.	вид:	Аренда (в том числе, субаренда)	
	дата государственной регистрации:	01.04.2010	
	номер государственной регистрации:	47-78-01/002/2010-466	
	срок, на который установлено ограничение прав и обременение объекта недвижимости:	с 01.04.2010 на 49 лет	



	лицо, в пользу которого установлено ограничение прав и обременение объекта недвижимости:	Общество с ограниченной ответственностью " АЛЕМС", ИНН: 7813366886
	основание государственной регистрации:	'Договор аренды лесного участка' №34/Р-2010-02 от 12.02.2010
	вид:	Аренда (в том числе, субаренда)
	дата государственной регистрации:	04.05.2009
	номер государственной регистрации:	47-78-01/024/2008-229
3.1.11.	срок, на который установлено ограничение прав и обременение объекта недвижимости:	с 04.05.2009 по 30.12.2055
	лицо, в пользу которого установлено ограничение прав и обременение объекта недвижимости:	Общество с ограниченной ответственностью " Рыбацкий хутор", ИНН: 7842319792
	основание государственной регистрации:	'Договор аренды лесного участка' №2-2008-05-7-Р от 21.05.2008

Государственный регистратор		ФГИС ЕГРН
полное наименование должности	подпись	инициалы, фамилия

М.П.

<b>Земельный участок</b>			
(вид объекта недвижимости)			
Лист № ___ Раздела <b>2</b>	Всего листов раздела <b>2</b> : ___	Всего разделов: ___	Всего листов выписки: ___
<b>20.02.2023 № 99/2023/519578532</b>			
Кадастровый номер:		<b>47:01:0000000:501</b>	
3.1.12.	вид:	Аренда (в том числе, субаренда)	
	дата государственной регистрации:	13.05.2022	
	номер государственной регистрации:	47:01:0000000:501-47/167/2022-655	
	срок, на который установлено ограничение прав и обременение объекта недвижимости:	с 13.05.2022 по 31.05.2062	
	лицо, в пользу которого установлено ограничение прав и обременение объекта недвижимости:	Общество с ограниченной ответственностью "СТР", ИНН: 4704091668	
	основание государственной регистрации:	'Договор аренды лесного участка' №382/К-2021-12 от 27.12.2021	
3.1.13.	вид:	Аренда (в том числе, субаренда)	
	дата государственной регистрации:	01.07.2019	
	номер государственной регистрации:	47:01:0000000:501-47/001/2019-244	
	срок, на который установлено ограничение прав и обременение объекта недвижимости:	с 01.07.2019 на 49 лет	
	лицо, в пользу которого установлено ограничение прав и обременение объекта недвижимости:	Общество с ограниченной ответственностью "СТР", ИНН: 4704091668	
	основание государственной регистрации:	'Договор аренды лесного участка для строительства, реконструкции эксплуатации линейного объекта' №1252/ДС-2019-06 от 07.06.2019, .	
3.1.14.	вид:	Аренда (в том числе, субаренда)	
	дата государственной регистрации:	10.02.2012	

номер государственной регистрации:	47-47-01/001/2012-024
срок, на который установлено ограничение прав и обременение объекта недвижимости:	с 10.02.2012 на 49 лет
лицо, в пользу которого установлено ограничение прав и обременение объекта недвижимости:	Общество с ограниченной ответственностью СХП "Северо-Западный рыбный поток", ИНН: 4704084477
основание государственной регистрации:	'Договор аренды лесного участка' №45/С-2011-12 от 28.12.2011

Государственный регистратор		ФГИС ЕГРН
полное наименование должности	подпись	инициалы, фамилия

М.П.

<b>Земельный участок</b>			
(вид объекта недвижимости)			
Лист № ___ Раздела <b>2</b>	Всего листов раздела <b>2</b> : ___	Всего разделов: ___	Всего листов выписки: ___
<b>20.02.2023 № 99/2023/519578532</b>			
Кадастровый номер:		<b>47:01:0000000:501</b>	
3.1.15.	вид:	Аренда (в том числе, субаренда)	
	дата государственной регистрации:	16.04.2020	
	номер государственной регистрации:	47:01:0000000:501-47/001/2020-388	
	срок, на который установлено ограничение прав и обременение объекта недвижимости:	с 16.04.2020 по 15.04.2069	
	лицо, в пользу которого установлено ограничение прав и обременение объекта недвижимости:	Общество с ограниченной ответственностью "Транснефть-Порт Приморск", ИНН: 4704045809	
	основание государственной регистрации:	'Договор аренды лесного участка для строительства, реконструкции, эксплуатации линейных объектов' №1523/ДС-2020-01 от 31.01.2020	
3.1.16.	вид:	Аренда (в том числе, субаренда)	
	дата государственной регистрации:	22.11.2010	
	номер государственной регистрации:	47-47-01/014/2010-207	
	срок, на который установлено ограничение прав и обременение объекта недвижимости:	с 18.08.2010 на 49 лет	
	лицо, в пользу которого установлено ограничение прав и обременение объекта недвижимости:	Садоводческое некоммерческое партнерство "Петербургский энергетик", ИНН: 4704074687	
	основание государственной регистрации:	'Договор аренды лесного участка' №191/ДС-2010-008 от 18.08.2010	
3.1.17.	вид:	Аренда (в том числе, субаренда)	
	дата государственной регистрации:	19.12.2011	
	номер государственной регистрации:	47-47-01/011/2011-236	
	срок, на который установлено ограничение прав и обременение объекта недвижимости:	с 19.12.2011 на 49 лет	
	лицо, в пользу которого установлено ограничение прав и обременение объекта недвижимости:	Общество с ограниченной ответственностью "Транснефть - Балтика", ИНН: 4704041900	

основание государственной регистрации:

'Договор аренды' №304/ДС-2011-09 от 01.09.2011

Государственный регистратор		ФГИС ЕГРН
полное наименование должности	подпись	инициалы, фамилия

М.П.

**Земельный участок**

(вид объекта недвижимости)

Лист № \_\_\_\_ Раздела **2**Всего листов раздела **2**: \_\_\_\_

Всего разделов: \_\_\_\_

Всего листов выписки: \_\_\_\_

**20.02.2023 № 99/2023/519578532**

Кадастровый номер:

**47:01:0000000:501**

3.1.18.	вид:	Аренда (в том числе, субаренда)
	дата государственной регистрации:	04.06.2019
	номер государственной регистрации:	47:01:0000000:501-47/001/2019-242
	срок, на который установлено ограничение прав и обременение объекта недвижимости:	с 04.06.2019 на 49 лет
	лицо, в пользу которого установлено ограничение прав и обременение объекта недвижимости:	Общество с ограниченной ответственностью "СТР", ИНН: 4704091668
	основание государственной регистрации:	'Договор аренды лесного участка для строительства, реконструкции эксплуатации линейного объекта' №1227/ДС-2019-05 от 13.05.2019
3.1.19.	вид:	Аренда (в том числе, субаренда)
	дата государственной регистрации:	21.07.2011
	номер государственной регистрации:	47-47-01/005/2011-434
	срок, на который установлено ограничение прав и обременение объекта недвижимости:	с 21.07.2011 по 21.07.2060
	лицо, в пользу которого установлено ограничение прав и обременение объекта недвижимости:	Публичное акционерное общество "Мегафон", ИНН: 7812014560
	основание государственной регистрации:	'Договор аренды лесного участка' №231/ДС-2010-11 от 22.11.2010
3.1.20.	вид:	Аренда (в том числе, субаренда)
	дата государственной регистрации:	13.03.2009
	номер государственной регистрации:	47-78-01/003/2009-315
	срок, на который установлено ограничение прав и обременение объекта недвижимости:	с 13.03.2009 на 49 лет
	лицо, в пользу которого установлено ограничение прав и обременение объекта недвижимости:	Общество с ограниченной ответственностью "Лес-Дом-Инвест", ИНН: 7801465963
	основание государственной регистрации:	'Договор аренды лесного участка' №117/Р-2008-11 от 24.11.2008

Государственный регистратор		ФГИС ЕГРН
полное наименование должности	подпись	инициалы, фамилия

<b>Земельный участок</b>		
(вид объекта недвижимости)		
Лист № ____ Раздела <b>2</b>	Всего листов раздела <b>2</b> : ____	
Всего разделов: ____		
Всего листов выписки: ____		
<b>20.02.2023 № 99/2023/519578532</b>		
Кадастровый номер:	<b>47:01:0000000:501</b>	
3.1.21.	вид:	Аренда (в том числе, субаренда)
	дата государственной регистрации:	02.07.2020
	номер государственной регистрации:	47:01:0000000:501-47/000/2020-413
	срок, на который установлено ограничение прав и обременение объекта недвижимости:	с 02.07.2020 до 15.09.2034
	лицо, в пользу которого установлено ограничение прав и обременение объекта недвижимости:	Общество с ограниченной ответственностью "ПСТ", ИНН: 7813448257
	основание государственной регистрации:	'Договор аренды лесного работ по геологическому изучению недр, для разработки месторождений полезных ископаемых' №343/К-2020-06 от 03.06.2020
3.1.22.	вид:	Аренда (в том числе, субаренда)
	дата государственной регистрации:	08.05.2009
	номер государственной регистрации:	47-78-01/005/2009-458
	срок, на который установлено ограничение прав и обременение объекта недвижимости:	с 08.05.2009 по 16.02.2056
	лицо, в пользу которого установлено ограничение прав и обременение объекта недвижимости:	Общество с ограниченной ответственностью "Современные лесные технологии", ИНН: 4704058117
	основание государственной регистрации:	'Договор аренды лесного участка' №2-2008-08-4-Р от 25.08.2008
3.1.23.	вид:	Аренда (в том числе, субаренда)
	дата государственной регистрации:	21.05.2003
	номер государственной регистрации:	47-01/00-2/2003-232
	срок, на который установлено ограничение прав и обременение объекта недвижимости:	с 21.05.2003 на 1, 0 год
	лицо, в пользу которого установлено ограничение прав и обременение объекта недвижимости:	Общество с ограниченной ответственностью "БалттрансСервис", ИНН: 4716017740
	основание государственной регистрации:	

Государственный регистратор		ФГИС ЕГРН
полное наименование должности	подпись	инициалы, фамилия

М.П.

<b>Земельный участок</b>	
(вид объекта недвижимости)	
Лист № ____ Раздела <b>2</b>	Всего листов раздела <b>2</b> : ____
Всего разделов: ____	
Всего листов выписки: ____	
<b>20.02.2023 № 99/2023/519578532</b>	

Кадастровый номер:		<b>47:01:0000000:501</b>
3.1.24.	вид:	Аренда (в том числе, субаренда)
	дата государственной регистрации:	26.03.2009
	номер государственной регистрации:	47-78-01/001/2009-119
	срок, на который установлено ограничение прав и обременение объекта недвижимости:	с 26.03.2009 по 31.10.2043
	лицо, в пользу которого установлено ограничение прав и обременение объекта недвижимости:	Акционерное общество "Тарпан-В", ИНН: 4704015120
	основание государственной регистрации:	'Договор аренды лесного участка' №2-2008-12-109-3 от 15.12.2008
3.1.25.	вид:	Аренда (в том числе, субаренда)
	дата государственной регистрации:	30.03.2009
	номер государственной регистрации:	47-78-01/023/2008-283
	срок, на который установлено ограничение прав и обременение объекта недвижимости:	с 30.03.2009 на 49 лет.
	лицо, в пользу которого установлено ограничение прав и обременение объекта недвижимости:	Общество с ограниченной ответственностью "Черные камни", ИНН: 4704071284
	основание государственной регистрации:	'Договор № 22/Р-2008-08 аренды лесного участка' от 01.08.2008
3.1.26.	вид:	Аренда (в том числе, субаренда)
	дата государственной регистрации:	22.05.2009
	номер государственной регистрации:	47-78-01/002/2009-302
	срок, на который установлено ограничение прав и обременение объекта недвижимости:	на 49 лет.
	лицо, в пользу которого установлено ограничение прав и обременение объекта недвижимости:	Благотворительный Фонд "Медведь", ИНН: 7801177299
	основание государственной регистрации:	'Договор аренды лесного участка' №149/Р-2008-12 от 24.12.2008

Государственный регистратор		ФГИС ЕГРН
полное наименование должности	подпись	инициалы, фамилия

М.П.

<b>Земельный участок</b>			
(вид объекта недвижимости)			
Лист № ___ Раздела <b>2</b>	Всего листов раздела <b>2</b> : ___	Всего разделов: ___	Всего листов выписки: ___
<b>20.02.2023 № 99/2023/519578532</b>			
Кадастровый номер:		<b>47:01:0000000:501</b>	
3.1.27.	вид:	Аренда (в том числе, субаренда)	
	дата государственной регистрации:	02.04.2010	
	номер государственной регистрации:	47-78-01/003/2010-458	
	срок, на который установлено ограничение прав и обременение	на 49 лет	

	объекта недвижимости:	
	лицо, в пользу которого установлено ограничение прав и обременение объекта недвижимости:	Общество с ограниченной ответственностью "Туристическая база "Лесной край", ИНН: 7805422720
	основание государственной регистрации:	'Договор аренды лесного участка' №29/Р-2010-02 от 12.02.2010
	вид:	Аренда (в том числе, субаренда)
	дата государственной регистрации:	14.01.2010
3.1.28.	номер государственной регистрации:	47-78-01/022/2009-185
	срок, на который установлено ограничение прав и обременение объекта недвижимости:	с 14.01.2010 на 49 лет
	лицо, в пользу которого установлено ограничение прав и обременение объекта недвижимости:	Общество с ограниченной ответственностью "Скандинавия", ИНН: 4704072249
	основание государственной регистрации:	'Договор аренды лесного участка' №26/Р-2009-11 от 02.11.2009
	вид:	Аренда (в том числе, субаренда)
	дата государственной регистрации:	24.02.2009
3.1.29.	номер государственной регистрации:	47-78-01/016/2008-076
	срок, на который установлено ограничение прав и обременение объекта недвижимости:	с 24.02.2009 на 49 лет
	лицо, в пользу которого установлено ограничение прав и обременение объекта недвижимости:	Общество с ограниченной ответственностью "Транснефть - Балтика", ИНН: 4704041900
	основание государственной регистрации:	'Договор аренды лесного участка' №62-2008-05 от 28.05.2008

Государственный регистратор		ФГИС ЕГРН
полное наименование должности	подпись	инициалы, фамилия

М.П.

<b>Земельный участок</b>			
(вид объекта недвижимости)			
Лист № ___ Раздела <b>2</b>	Всего листов раздела <b>2</b> : ___	Всего разделов: ___	Всего листов выписки: ___
<b>20.02.2023 № 99/2023/519578532</b>			
Кадастровый номер:		<b>47:01:0000000:501</b>	
3.1.30.	вид:	Аренда (в том числе, субаренда)	
	дата государственной регистрации:	23.09.2013	
	номер государственной регистрации:	47-47-01/009/2013-056	
	срок, на который установлено ограничение прав и обременение объекта недвижимости:	с 23.09.2013 по 22.09.2062	
	лицо, в пользу которого установлено ограничение прав и обременение объекта недвижимости:	Коттеджно-эксплуатационный потребительский кооператив "Усадьба", ИНН: 4704085897	
	основание государственной регистрации:	'Договор аренды лесного участка' №581/ДС-2013-07 от 29.07.2013	
3.1.31.	вид:	Аренда (в том числе, субаренда)	
	дата государственной регистрации:	14.07.2016	

	номер государственной регистрации:	47-47/001-47/015/002/2016-605/2
	срок, на который установлено ограничение прав и обременение объекта недвижимости:	с 14.07.2016 на 49 лет.
	лицо, в пользу которого установлено ограничение прав и обременение объекта недвижимости:	Публичное акционерное общество "Мегафон", ИНН: 7812014560
	основание государственной регистрации:	'Договор аренды лесного участка' №874/ДС-2016-02 от 29.02.2016
	вид:	Аренда (в том числе, субаренда)
3.1.32.	дата государственной регистрации:	27.05.2013
	номер государственной регистрации:	47-47-01/005/2013-289
	срок, на который установлено ограничение прав и обременение объекта недвижимости:	с 17.05.2013 по 16.05.2062
	лицо, в пользу которого установлено ограничение прав и обременение объекта недвижимости:	Общество с ограниченной ответственностью "Линк Девелопмент", ИНН: 7811418017
	основание государственной регистрации:	'Договор аренды лесного участка' №486/ДС-2013-01 от 25.01.2013

Государственный регистратор		ФГИС ЕГРН
полное наименование должности	подпись	инициалы, фамилия

М.П.

<b>Земельный участок</b>			
(вид объекта недвижимости)			
Лист № ___ Раздела <b>2</b>	Всего листов раздела <b>2</b> : ___	Всего разделов: ___	Всего листов выписки: ___
<b>20.02.2023 № 99/2023/519578532</b>			
Кадастровый номер:		<b>47:01:0000000:501</b>	
3.1.33.	вид:	Аренда (в том числе, субаренда)	
	дата государственной регистрации:	28.08.2018	
	номер государственной регистрации:	47:01:0000000:501-47/001/2018-167	
	срок, на который установлено ограничение прав и обременение объекта недвижимости:	с 27.08.2018 по 01.12.2022	
	лицо, в пользу которого установлено ограничение прав и обременение объекта недвижимости:	Общество с ограниченной ответственностью "Техно-Экология", ИНН: 4704061374	
	основание государственной регистрации:	'Договор аренды лесного участка для выполнения работ по геологическому изучению недр, для разработки полезных ископаемых' №297/К-2018-08 от 14.08.2018	
3.1.34.	вид:	Аренда (в том числе, субаренда)	
	дата государственной регистрации:	07.08.2009	
	номер государственной регистрации:	47-78-01/014/2009-367	
	срок, на который установлено ограничение прав и обременение объекта недвижимости:	с 07.08.2009 на 49 лет.	
	лицо, в пользу которого установлено ограничение прав и обременение объекта недвижимости:	Публичное акционерное общество "Мобильные ТелеСистемы", ИНН: 7740000076	

3.1.35.	основание государственной регистрации:	'Договор аренды лесного участка' №93-2008-11 от 12.11.2008
	вид:	Аренда (в том числе, субаренда)
	дата государственной регистрации:	16.07.2015
	номер государственной регистрации:	47-47/001-47/001/008/2015-186/8
	срок, на который установлено ограничение прав и обременение объекта недвижимости:	с 16.07.2015 по 15.07.2064
	лицо, в пользу которого установлено ограничение прав и обременение объекта недвижимости:	Публичное акционерное общество "Газпром", ИНН: 7736050003
	основание государственной регистрации:	'Договор аренды лесного участка' №807/ДС-2014-12 от 24.12.2014

Государственный регистратор		ФГИС ЕГРН
полное наименование должности	подпись	инициалы, фамилия

М.П.

<b>Земельный участок</b>			
(вид объекта недвижимости)			
Лист № ___ Раздела <b>2</b>	Всего листов раздела <b>2</b> : ___	Всего разделов: ___	Всего листов выписки: ___
<b>20.02.2023 № 99/2023/519578532</b>			
Кадастровый номер:		<b>47:01:0000000:501</b>	
3.1.36.	вид:	Аренда (в том числе, субаренда)	
	дата государственной регистрации:	16.07.2015	
	номер государственной регистрации:	47-47/001-47/001/008/2015-186/6	
	срок, на который установлено ограничение прав и обременение объекта недвижимости:	с 16.07.2015 по 15.07.2064	
	лицо, в пользу которого установлено ограничение прав и обременение объекта недвижимости:	Публичное акционерное общество "Газпром", ИНН: 7736050003	
	основание государственной регистрации:	'Договор аренды лесного участка' №807/ДС-2014-12 от 24.12.2014	
3.1.37.	вид:	Аренда (в том числе, субаренда)	
	дата государственной регистрации:	15.05.2009	
	номер государственной регистрации:	47-78-01/026/2008-287	
	срок, на который установлено ограничение прав и обременение объекта недвижимости:	с 15.05.2009 до 01.12.2018	
	лицо, в пользу которого установлено ограничение прав и обременение объекта недвижимости:	Общество с ограниченной ответственностью "Салитар", ИНН: 4704068394	
	основание государственной регистрации:	'Договор аренды лесного участка' №18/К-2008-12 от 12.12.2008	
3.1.38.	вид:	Аренда (в том числе, субаренда)	
	дата государственной регистрации:	08.10.2010	
	номер государственной регистрации:	47-47-01/011/2010-264	



срок, на который установлено ограничение прав и обременение объекта недвижимости:	с 08.10.2010 на 49 лет
лицо, в пользу которого установлено ограничение прав и обременение объекта недвижимости:	Общество с ограниченной ответственностью "ХИТ", ИНН: 7841346480
основание государственной регистрации:	'Договор аренды лесного участка' №98/Р-2010-08 от 09.08.2010

Государственный регистратор		ФГИС ЕГРН
полное наименование должности	подпись	инициалы, фамилия

М.П.

**Земельный участок**

(вид объекта недвижимости)

Лист № ___ Раздела <b>2</b>	Всего листов раздела <b>2</b> : ___	Всего разделов: ___	Всего листов выписки: ___
-----------------------------	-------------------------------------	---------------------	---------------------------

**20.02.2023.№ 99/2023/519578532**

Кадастровый номер:	<b>47:01:0000000:501</b>
--------------------	--------------------------

3.1.39.	вид:	Аренда (в том числе, субаренда)
	дата государственной регистрации:	11.10.2017
	номер государственной регистрации:	47:01:0000000:501-47/001/2017-53
	срок, на который установлено ограничение прав и обременение объекта недвижимости:	с 11.10.2017 на 49 лет
	лицо, в пользу которого установлено ограничение прав и обременение объекта недвижимости:	Общество с ограниченной ответственностью "СТР", ИНН: 4704091668
	основание государственной регистрации:	'Договор аренды лесного участка' №1045/ДС-2017-09 от 07.09.2017
3.1.40.	вид:	Аренда (в том числе, субаренда)
	дата государственной регистрации:	14.07.2016
	номер государственной регистрации:	47-47/001-47/015/002/2016-603/2
	срок, на который установлено ограничение прав и обременение объекта недвижимости:	с 14.07.2016 на 49 лет
	лицо, в пользу которого установлено ограничение прав и обременение объекта недвижимости:	Публичное акционерное общество "Мегафон", ИНН: 7812014560
	основание государственной регистрации:	'Договор аренды лесного участка' №875/ДС-2016-02 от 29.02.2016
3.1.41.	вид:	Безвозмездное (срочное) пользование земельным/лесным участком
	дата государственной регистрации:	26.05.1999
	номер государственной регистрации:	47-01/00-1/1998-6794-24
	срок, на который установлено ограничение прав и обременение объекта недвижимости:	с 26.05.1999 на 5, 0 лет
	лицо, в пользу которого установлено ограничение прав и обременение объекта	Закрытое акционерное общество "Авангард", ИНН: 4704005901

недвижимости:

основание государственной регистрации:

Государственный регистратор		ФГИС ЕГРН
полное наименование должности	подпись	инициалы, фамилия

М.П.

<b>Земельный участок</b>			
(вид объекта недвижимости)			
Лист № ____ Раздела <b>2</b>	Всего листов раздела <b>2</b> : ____	Всего разделов: ____	Всего листов выписки: ____
<b>20.02.2023.№ 99/2023/519578532</b>			
Кадастровый номер:		<b>47:01:000000:501</b>	
3.1.42.	вид:	Аренда (в том числе, субаренда)	
	дата государственной регистрации:	15.07.2016	
	номер государственной регистрации:	47-47/001-47/015/002/2016-550/2	
	срок, на который установлено ограничение прав и обременение объекта недвижимости:	с 15.07.2016 на 49 лет	
	лицо, в пользу которого установлено ограничение прав и обременение объекта недвижимости:	Публичное акционерное общество "Мегафон", ИНН: 7812014560	
	основание государственной регистрации:	'Договор аренды лесного участка' №858/ДС-2015-12 от 26.12.2015	
3.1.43.	вид:	Аренда (в том числе, субаренда)	
	дата государственной регистрации:	28.07.2014	
	номер государственной регистрации:	47-47-01/007/2014-138	
	срок, на который установлено ограничение прав и обременение объекта недвижимости:	с 24.09.2010 по 23.09.2059	
	лицо, в пользу которого установлено ограничение прав и обременение объекта недвижимости:	Морозов Евгений Петрович	
	основание государственной регистрации:	'Договор аренды лесного участка' №97/Р-2010-08 от 09.08.2010; 'Соглашение о передаче прав и обязанностей по договору аренды лесного участка' №5 от 01.07.2014	
3.1.44.	вид:	Аренда (в том числе, субаренда)	
	дата государственной регистрации:	18.08.2014	
	номер государственной регистрации:	47-47-01/007/2014-302	
	срок, на который установлено ограничение прав и обременение объекта недвижимости:	с 24.09.2010 по 23.09.2059	
	лицо, в пользу которого установлено ограничение прав и обременение объекта недвижимости:	Кузнецова Лариса Николаевна	
	основание государственной регистрации:	'Договор аренды лесного участка' №97/Р-2010-08 от 09.08.2010; 'Соглашение о передаче прав и обязанностей по договору аренды лесного участка' от 01.07.2014	

Государственный регистратор		ФГИС ЕГРН
полное наименование должности	подпись	инициалы, фамилия

М.П.

<b>Земельный участок</b>		
(вид объекта недвижимости)		
Лист № ____ Раздела <b>2</b>	Всего листов раздела <b>2</b> : ____	
Всего разделов: ____		
Всего листов выписки: ____		
<b>20.02.2023 № 99/2023/519578532</b>		
Кадастровый номер:	<b>47:01:0000000:501</b>	
3.1.45.	вид:	Безвозмездное (срочное) пользование земельным/лесным участком
	дата государственной регистрации:	06.07.1999
	номер государственной регистрации:	47-01/00-1/1998-6794-21
	срок, на который установлено ограничение прав и обременение объекта недвижимости:	с 23.08.2002 до 31.12.2006
	лицо, в пользу которого установлено ограничение прав и обременение объекта недвижимости:	Общество с ограниченной ответственностью "Сельскохозяйственное предприятие "Смена", ИНН: 4704006302
	основание государственной регистрации:	
3.1.46.	вид:	Безвозмездное (срочное) пользование земельным/лесным участком
	дата государственной регистрации:	15.07.1999
	номер государственной регистрации:	47-01/00-1/1998-6784-20
	срок, на который установлено ограничение прав и обременение объекта недвижимости:	с 15.07.1999 на 5, 0 лет
	лицо, в пользу которого установлено ограничение прав и обременение объекта недвижимости:	Общество с ограниченной ответственностью "Спутник", ИНН: 4703027719
	основание государственной регистрации:	
3.1.47.	вид:	Аренда (в том числе, субаренда)
	дата государственной регистрации:	14.03.2016
	номер государственной регистрации:	47-47/001-47/015/002/2016-341/2
	срок, на который установлено ограничение прав и обременение объекта недвижимости:	с 14.03.2016 по 13.03.2065
	лицо, в пользу которого установлено ограничение прав и обременение объекта недвижимости:	Садоводческое некоммерческое товарищество "Озерное", ИНН: 4704080560
	основание государственной регистрации:	'Договор аренды (субаренды)' №839/ДС-2015-11 от 30.11.2015

Государственный регистратор		ФГИС ЕГРН
полное наименование должности	подпись	инициалы, фамилия

М.П.

<b>Земельный участок</b>	
(вид объекта недвижимости)	

Лист № ____ Раздела <b>2</b>	Всего листов раздела <b>2</b> : ____	Всего разделов: ____	Всего листов выписки: ____
<b>20.02.2023.№ 99/2023/519578532</b>			
Кадастровый номер:		<b>47:01:0000000:501</b>	
3.1.48.	вид:	Аренда (в том числе, субаренда)	
	дата государственной регистрации:	27.06.2022	
	номер государственной регистрации:	47:01:0000000:501-47/167/2022-663	
	срок, на который установлено ограничение прав и обременение объекта недвижимости:	до 12 августа 2041 года	
	лицо, в пользу которого установлено ограничение прав и обременение объекта недвижимости:	Общество с ограниченной ответственностью "ПБ-Консалт", ИНН: 7813496229	
	основание государственной регистрации:	'Договор аренды лесного участка для строительства, реконструкции, эксплуатации линейных объектов №1799/ДС-2022-04' №1799/ДС-2022-04 от 18.04.2022	
3.1.49.	вид:	Аренда (в том числе, субаренда)	
	дата государственной регистрации:	27.03.2009	
	номер государственной регистрации:	47-78-01/001/2009-122	
	срок, на который установлено ограничение прав и обременение объекта недвижимости:	с 27.03.2009 до 31.12.2052	
	лицо, в пользу которого установлено ограничение прав и обременение объекта недвижимости:	Закрытое акционерное общество "ФИРО-О", ИНН: 4704020628	
	основание государственной регистрации:	'Договор аренды лесного участка' №2-2008-12-112-3 от 15.12.2008	
3.1.50.	вид:	Аренда (в том числе, субаренда)	
	дата государственной регистрации:	27.03.2009	
	номер государственной регистрации:	47-78-01/001/2009-122	
	срок, на который установлено ограничение прав и обременение объекта недвижимости:	с 27.03.2009 до 31.12.2052	
	лицо, в пользу которого установлено ограничение прав и обременение объекта недвижимости:	Закрытое акционерное общество "ФИРО-О", ИНН: 4704020628	
	основание государственной регистрации:	'Договор аренды лесного участка' №2-2008-12-112-3 от 15.12.2008	

Государственный регистратор		ФГИС ЕГРН
полное наименование должности	подпись	инициалы, фамилия

М.П.

<b>Земельный участок</b>			
(вид объекта недвижимости)			
Лист № ____ Раздела <b>2</b>	Всего листов раздела <b>2</b> : ____	Всего разделов: ____	Всего листов выписки: ____
<b>20.02.2023.№ 99/2023/519578532</b>			
Кадастровый номер:		<b>47:01:0000000:501</b>	
3.1.51.	вид:	Аренда (в том числе, субаренда)	

	дата государственной регистрации:	16.12.2022
	номер государственной регистрации:	47:01:0000000:501-47/167/2022-714
	срок, на который установлено ограничение прав и обременение объекта недвижимости:	на 49 лет
	лицо, в пользу которого установлено ограничение прав и обременение объекта недвижимости:	"Семиозерское карьероуправление", ИНН: 4704002570
	основание государственной регистрации:	'Договор аренды лесного участка для строительства и эксплуатации линейных объектов' №1870/ДС-2022-11/1 от 28.11.2022
3.1.52.	вид:	Аренда (в том числе, субаренда)
	дата государственной регистрации:	30.12.2022
	номер государственной регистрации:	47:01:0000000:501-47/167/2022-722
	срок, на который установлено ограничение прав и обременение объекта недвижимости:	на 49 лет
	лицо, в пользу которого установлено ограничение прав и обременение объекта недвижимости:	Общество с ограниченной ответственностью «Порт Высоцкий», ИНН: 4704056127
	основание государственной регистрации:	'Договор аренды лесного участка для строительства, реконструкции, эксплуатации линейных объектов' №1879/ДС-2022-12 от 26.12.2022
3.1.53.	вид:	Аренда (в том числе, субаренда)
	дата государственной регистрации:	20.08.2019
	номер государственной регистрации:	47:01:0000000:501-47/001/2019-290
	срок, на который установлено ограничение прав и обременение объекта недвижимости:	с 20.08.2019 на 49 лет
	лицо, в пользу которого установлено ограничение прав и обременение объекта недвижимости:	Акционерное общество "Первая Башенная Компания", ИНН: 7707387700
	основание государственной регистрации:	'Договор аренды' №1243/ДС/1-2019-05 от 31.05.2019

Государственный регистратор		ФГИС ЕГРН
полное наименование должности	подпись	инициалы, фамилия

М.П.

<b>Земельный участок</b>			
(вид объекта недвижимости)			
Лист № ___ Раздела <b>2</b>	Всего листов раздела <b>2</b> : ___	Всего разделов: ___	Всего листов выписки: ___
<b>20.02.2023 № 99/2023/519578532</b>			
Кадастровый номер:		<b>47:01:0000000:501</b>	
3.1.54.	вид:	Аренда (в том числе, субаренда)	
	дата государственной регистрации:	16.05.2009	
	номер государственной регистрации:	47-78-01/023/2008-296	
	срок, на который установлено ограничение прав и обременение объекта недвижимости:	с 16.05.2009 на 49 лет	

	лицо, в пользу которого установлено ограничение прав и обременение объекта недвижимости:	Общество с ограниченной ответственностью "Ризалит-Консалт", ИНН: 7841320347
	основание государственной регистрации:	'Договор аренды лесного участка' №56/Р-2008-10 от 23.10.2008
	вид:	Аренда (в том числе, субаренда)
	дата государственной регистрации:	18.10.2013
	номер государственной регистрации:	47-47-01/009/2013-431
3.1.55.	срок, на который установлено ограничение прав и обременение объекта недвижимости:	с 18.10.2013 по 17.10.2062
	лицо, в пользу которого установлено ограничение прав и обременение объекта недвижимости:	Садоводческое товарищество собственников недвижимости "Солнечное-2", ИНН: 4704079371
	основание государственной регистрации:	'Договор аренды лесного участка' №591/ДС-2013-08 от 27.08.2013
	вид:	Аренда (в том числе, субаренда)
	дата государственной регистрации:	12.08.2013
	номер государственной регистрации:	47-47-01/007/2013-489
3.1.56.	срок, на который установлено ограничение прав и обременение объекта недвижимости:	с 12.08.2013 по 11.08.2062
	лицо, в пользу которого установлено ограничение прав и обременение объекта недвижимости:	Общество с ограниченной ответственностью "Линк Девелопмент", ИНН: 7811418017
	основание государственной регистрации:	'Договор аренды лесного участка' №489/ДС-2013-01 от 25.01.2013

Государственный регистратор		ФГИС ЕГРН
полное наименование должности	подпись	инициалы, фамилия

М.П.

<b>Земельный участок</b>			
(вид объекта недвижимости)			
Лист № ___ Раздела <b>2</b>	Всего листов раздела <b>2</b> : ___	Всего разделов: ___	Всего листов выписки: ___
<b>20.02.2023 № 99/2023/519578532</b>			
Кадастровый номер:		<b>47:01:0000000:501</b>	
3.1.57.	вид:	Аренда (в том числе, субаренда)	
	дата государственной регистрации:	25.04.2014	
	номер государственной регистрации:	47-47-01/003/2014-302	
	срок, на который установлено ограничение прав и обременение объекта недвижимости:	с 25.04.2014 по 25.04.2063	
	лицо, в пользу которого установлено ограничение прав и обременение объекта недвижимости:	Общество с ограниченной ответственностью "ПБ-Консалт", ИНН: 7813496229	
	основание государственной регистрации:	'Договор аренды лесного участка' №12/Р-2014-02 от 14.02.2014	
3.1.58.	вид:	Аренда (в том числе, субаренда)	
	дата государственной регистрации:	06.10.2010	
	номер государственной регистрации:	47-47-01/011/2010-226	

	срок, на который установлено ограничение прав и обременение объекта недвижимости:	с 06.10.2010 на 49 лет
	лицо, в пользу которого установлено ограничение прав и обременение объекта недвижимости:	Общество с ограниченной ответственностью "Ладога", ИНН: 7801493142
	основание государственной регистрации:	'Договор аренды' №96/Р-2010-08 от 09.08.2010
	вид:	Аренда (в том числе, субаренда)
	дата государственной регистрации:	19.04.2019
3.1.59.	номер государственной регистрации:	47:01:0000000:501-47/001/2019-226
	срок, на который установлено ограничение прав и обременение объекта недвижимости:	с 19.04.2019 на 49 лет
	лицо, в пользу которого установлено ограничение прав и обременение объекта недвижимости:	Общество с ограниченной ответственностью "Линк Девелопмент", ИНН: 7811418017
	основание государственной регистрации:	'Договор аренды лесного участка для строительства и эксплуатации линейного объекта' №1187/ДС-2019-03 от 11.03.2019

Государственный регистратор		ФГИС ЕГРН
полное наименование должности	подпись	инициалы, фамилия

М.П.

<b>Земельный участок</b>			
(вид объекта недвижимости)			
Лист № ___ Раздела <b>2</b>	Всего листов раздела <b>2</b> : ___	Всего разделов: ___	Всего листов выписки: ___
<b>20.02.2023.№ 99/2023/519578532</b>			
Кадастровый номер:		<b>47:01:0000000:501</b>	
3.1.60.	вид:	Аренда (в том числе, субаренда)	
	дата государственной регистрации:	04.05.2009	
	номер государственной регистрации:	47-78-01/026/2008-041	
	срок, на который установлено ограничение прав и обременение объекта недвижимости:	с 04.05.2009 до 01.01.2054	
	лицо, в пользу которого установлено ограничение прав и обременение объекта недвижимости:	Общество с ограниченной ответственностью "Парус", ИНН: 4704057120	
	основание государственной регистрации:	'Договор аренды лесного участка' №2-2008-12-184-Р от 16.12.2008	
3.1.61.	вид:	Аренда (в том числе, субаренда)	
	дата государственной регистрации:	11.07.2014	
	номер государственной регистрации:	47-47-01/006/2014-493	
	срок, на который установлено ограничение прав и обременение объекта недвижимости:	с 11.07.2014 по 10.07.2063	
	лицо, в пользу которого установлено ограничение прав и обременение объекта недвижимости:	Новиков Вадим Георгиевич	
	основание государственной регистрации:	'Договор аренды лесного участка' №707/ДС-2014-04 от 15.04.2014	

3.1.62.	вид:	Аренда (в том числе, субаренда)
	дата государственной регистрации:	02.05.2017
	номер государственной регистрации:	47:01:0000000:501-47/001/2017-21
	срок, на который установлено ограничение прав и обременение объекта недвижимости:	с 02.05.2017 по 01.05.2066
	лицо, в пользу которого установлено ограничение прав и обременение объекта недвижимости:	Общество с ограниченной ответственностью "Транснефть - Балтика", ИНН: 4704041900
	основание государственной регистрации:	'Договор аренды лесного участка' №951/ДС-2016-12 от 23.12.2016

Государственный регистратор		ФГИС ЕГРН
полное наименование должности	подпись	инициалы, фамилия

М.П.

<b>Земельный участок</b>			
(вид объекта недвижимости)			
Лист № __ Раздела <b>2</b>	Всего листов раздела <b>2</b> : __	Всего разделов: __	Всего листов выписки: __
<b>20.02.2023.№ 99/2023/519578532</b>			
Кадастровый номер:		<b>47:01:0000000:501</b>	
3.1.63.	вид:	Аренда (в том числе, субаренда)	
	дата государственной регистрации:	19.12.2011	
	номер государственной регистрации:	47-47-01/011/2011-236	
	срок, на который установлено ограничение прав и обременение объекта недвижимости:	с 19.12.2011 на 49 лет	
	лицо, в пользу которого установлено ограничение прав и обременение объекта недвижимости:	Общество с ограниченной ответственностью "Транснефть - Балтика", ИНН: 4704041900	
	основание государственной регистрации:	'Договор аренды' №304/ДС-2011-09 от 01.09.2011	
3.1.64.	вид:	Аренда (в том числе, субаренда)	
	дата государственной регистрации:	30.12.2015	
	номер государственной регистрации:	47-47/001-47/015/016/2015-376/2	
	срок, на который установлено ограничение прав и обременение объекта недвижимости:	с 30.12.2015 по 29.12.2064	
	лицо, в пользу которого установлено ограничение прав и обременение объекта недвижимости:	Общество с ограниченной ответственностью "ЛУКОЙЛ-Транс", ИНН: 7725642022	
	основание государственной регистрации:	'Договор аренды лесного участка' №841/ДС-2015 от 30.11.2015	
3.1.65.	вид:	Аренда (в том числе, субаренда)	
	дата государственной регистрации:	16.05.2009	
	номер государственной регистрации:	47-78-01/023/2008-295	
	срок, на который установлено ограничение прав и обременение объекта недвижимости:	с 16.05.2009 на 49 лет	



лицо, в пользу которого установлено ограничение прав и обременение объекта недвижимости:

Общество с ограниченной ответственностью "Ризалит-Консалт", ИНН: 7841320347

основание государственной регистрации:

'Договор аренды лесного участка' №24/Р-2008-08 от 01.08.2008

Государственный регистратор		ФГИС ЕГРН
полное наименование должности	подпись	инициалы, фамилия

М.П.

<b>Земельный участок</b>			
(вид объекта недвижимости)			
Лист № ___ Раздела <b>2</b>	Всего листов раздела <b>2</b> : ___	Всего разделов: ___	Всего листов выписки: ___
<b>20.02.2023 № 99/2023/519578532</b>			
Кадастровый номер:		<b>47:01:000000:501</b>	
3.1.66.	вид:	Аренда (в том числе, субаренда)	
	дата государственной регистрации:	11.04.2014	
	номер государственной регистрации:	47-47-01/004/2014-169	
	срок, на который установлено ограничение прав и обременение объекта недвижимости:	с 11.04.2014 по 10.04.2063	
	лицо, в пользу которого установлено ограничение прав и обременение объекта недвижимости:	Общество с ограниченной ответственностью "Линк Девелопмент", ИНН: 7811418017	
	основание государственной регистрации:	'Договор аренды лесного участка' №653/ДС-2013-12 от 05.12.2013	
3.1.67.	вид:	Аренда (в том числе, субаренда)	
	дата государственной регистрации:	10.06.2013	
	номер государственной регистрации:	47-47-01/006/2013-007	
	срок, на который установлено ограничение прав и обременение объекта недвижимости:	с 10.06.2013 по 09.06.2062	
	лицо, в пользу которого установлено ограничение прав и обременение объекта недвижимости:	Общество с ограниченной ответственностью "Линк Девелопмент", ИНН: 7811418017	
	основание государственной регистрации:	'Договор аренды лесного участка' №483/ДС-2013-01 от 25.01.2013	
3.1.68.	вид:	Аренда (в том числе, субаренда)	
	дата государственной регистрации:	19.07.2019	
	номер государственной регистрации:	47:01:000000:501-47/001/2019-263	
	срок, на который установлено ограничение прав и обременение объекта недвижимости:	с 19.07.2019 по 30.07.2038	
	лицо, в пользу которого установлено ограничение прав и обременение объекта недвижимости:	Общество с ограниченной ответственностью "Ермилово", ИНН: 4707039190	
	основание государственной регистрации:	'Договор аренды (субаренды)' №1225/ДС-2019-05 от 08.05.2019, ,	

Государственный регистратор		ФГИС ЕГРН
-----------------------------	--	-----------

полное наименование должности	подпись	инициалы, фамилия
-------------------------------	---------	-------------------

М.П.

<b>Земельный участок</b>		
(вид объекта недвижимости)		
Лист № ____ Раздела <b>2</b>	Всего листов раздела <b>2</b> : ____	
Всего разделов: ____		
Всего листов выписки: ____		
<b>20.02.2023 № 99/2023/519578532</b>		
Кадастровый номер:	<b>47:01:0000000:501</b>	
3.1.69.	вид:	Аренда (в том числе, субаренда)
	дата государственной регистрации:	12.05.2020
	номер государственной регистрации:	47:01:0000000:501-47/001/2020-393
	срок, на который установлено ограничение прав и обременение объекта недвижимости:	с 12.05.2020 на 49 лет
	лицо, в пользу которого установлено ограничение прав и обременение объекта недвижимости:	Акционерное общество "ЛОЭСК", ИНН: 4703074613
	основание государственной регистрации:	'Договор аренды лесных участков' №1513/ДС-2020-01 от 02.03.2020
3.1.70.	вид:	Аренда (в том числе, субаренда)
	дата государственной регистрации:	19.04.2019
	номер государственной регистрации:	47:01:0000000:501-47/001/2019-224
	срок, на который установлено ограничение прав и обременение объекта недвижимости:	с 19.04.2019
	лицо, в пользу которого установлено ограничение прав и обременение объекта недвижимости:	Общество с ограниченной ответственностью "Линк Девелопмент", ИНН: 7811418017
	основание государственной регистрации:	'Договор аренды лесного участка для строительства и эксплуатации линейного объекта' №1186/ДС-2019-03 от 11.03.2019
3.1.71.	вид:	Аренда (в том числе, субаренда)
	дата государственной регистрации:	25.03.2014
	номер государственной регистрации:	47-47-01/001/2014-137
	срок, на который установлено ограничение прав и обременение объекта недвижимости:	с 25.03.2014 по 10.02.2037
	лицо, в пользу которого установлено ограничение прав и обременение объекта недвижимости:	Акционерное общество "ЛСР. Базовые материалы", ИНН: 4703124060
	основание государственной регистрации:	'Договор аренды лесного участка' №642/ДС-2013-11 от 28.11.2013

Государственный регистратор		ФГИС ЕГРН
полное наименование должности	подпись	инициалы, фамилия

М.П.

<b>Земельный участок</b>
(вид объекта недвижимости)

Лист № ____ Раздела <b>2</b>	Всего листов раздела <b>2</b> : ____	Всего разделов: ____	Всего листов выписки: ____
<b>20.02.2023.№ 99/2023/519578532</b>			
Кадастровый номер:		<b>47:01:0000000:501</b>	
3.1.72.	вид:	Аренда (в том числе, субаренда)	
	дата государственной регистрации:	19.12.2011	
	номер государственной регистрации:	47-47-01/011/2011-236	
	срок, на который установлено ограничение прав и обременение объекта недвижимости:	с 19.12.2011 на 49 лет	
	лицо, в пользу которого установлено ограничение прав и обременение объекта недвижимости:	Общество с ограниченной ответственностью "Транснефть - Балтика", ИНН: 4704041900	
	основание государственной регистрации:	'Договор аренды' №304/ДС-2011-09 от 01.09.2011	
3.1.73.	вид:	Аренда (в том числе, субаренда)	
	дата государственной регистрации:	06.04.2020	
	номер государственной регистрации:	47:01:0000000:501-47/001/2020-382	
	срок, на который установлено ограничение прав и обременение объекта недвижимости:	с 06.04.2020 по 15.09.2035	
	лицо, в пользу которого установлено ограничение прав и обременение объекта недвижимости:	Общество с ограниченной ответственностью "ПСТ", ИНН: 7813448257	
основание государственной регистрации:	'Договор аренды' №1535/ДС-2020-02 от 14.02.2020		
3.1.74.	вид:	Аренда (в том числе, субаренда)	
	дата государственной регистрации:	13.03.2009	
	номер государственной регистрации:	47-78-01/003/2009-320	
	срок, на который установлено ограничение прав и обременение объекта недвижимости:	с 13.03.2009 на 49 лет	
	лицо, в пользу которого установлено ограничение прав и обременение объекта недвижимости:	Махаева Галина Николаевна	
основание государственной регистрации:	'Договор аренды лесного участка' №148/Р-2008-12 от 24.12.2008		

Государственный регистратор		ФГИС ЕГРН
полное наименование должности	подпись	инициалы, фамилия

М.П.

<b>Земельный участок</b>			
(вид объекта недвижимости)			
Лист № ____ Раздела <b>2</b>	Всего листов раздела <b>2</b> : ____	Всего разделов: ____	Всего листов выписки: ____
<b>20.02.2023.№ 99/2023/519578532</b>			
Кадастровый номер:		<b>47:01:0000000:501</b>	
3.1.75.	вид:	Аренда (в том числе, субаренда)	
	дата государственной регистрации:	26.04.2013	

	номер государственной регистрации:	47-47-01/005/2013-022
	срок, на который установлено ограничение прав и обременение объекта недвижимости:	с 26.04.2013 по 25.04.2062
	лицо, в пользу которого установлено ограничение прав и обременение объекта недвижимости:	Общество с ограниченной ответственностью "Асла Инвестментс", ИНН: 7825480216
	основание государственной регистрации:	'Договор аренды лесного участка' №2/С-2013-03 от 01.04.2013
	вид:	Аренда (в том числе, субаренда)
3.1.76.	дата государственной регистрации:	27.03.2009
	номер государственной регистрации:	47-78-01/009/2008-207
	срок, на который установлено ограничение прав и обременение объекта недвижимости:	с 27.03.2009 по 31.08.2055
	лицо, в пользу которого установлено ограничение прав и обременение объекта недвижимости:	Смирнова Светлана Аркадьевна
	основание государственной регистрации:	'Договор аренды лесного участка' №2-2008-05-18-Р от 29.05.2008
	вид:	Аренда (в том числе, субаренда)
3.1.77.	дата государственной регистрации:	19.12.2011
	номер государственной регистрации:	47-47-01/011/2011-236
	срок, на который установлено ограничение прав и обременение объекта недвижимости:	с 19.12.2011 на 49 лет
	лицо, в пользу которого установлено ограничение прав и обременение объекта недвижимости:	Общество с ограниченной ответственностью "Транснефть - Балтика", ИНН: 4704041900
	основание государственной регистрации:	'Договор аренды' №304/ДС-2011-09 от 01.09.2011

Государственный регистратор		ФГИС ЕГРН
полное наименование должности	подпись	инициалы, фамилия

М.П.

<b>Земельный участок</b>			
(вид объекта недвижимости)			
Лист № ___ Раздела <b>2</b>	Всего листов раздела <b>2</b> : ___	Всего разделов: ___	Всего листов выписки: ___
<b>20.02.2023 № 99/2023/519578532</b>			
Кадастровый номер:		<b>47:01:0000000:501</b>	
3.1.78.	вид:	Аренда (в том числе, субаренда)	
	дата государственной регистрации:	20.04.2009	
	номер государственной регистрации:	47-78-01/005/2009-269	
	срок, на который установлено ограничение прав и обременение объекта недвижимости:	с 20.04.2009 до 31.12.2051	
	лицо, в пользу которого установлено ограничение прав и обременение объекта недвижимости:	Общество с ограниченной ответственностью "Луга-Лес", ИНН: 4710012230	
	основание государственной регистрации:	'Договор аренды лесного участка' №2-2008-12-188-3 от 16.12.2008	

3.1.79.	вид:	Аренда (в том числе, субаренда)
	дата государственной регистрации:	10.01.2014
	номер государственной регистрации:	47-47-01/012/2013-164
	срок, на который установлено ограничение прав и обременение объекта недвижимости:	с 10.01.2014 по 09.01.2063
	лицо, в пользу которого установлено ограничение прав и обременение объекта недвижимости:	Общество с ограниченной ответственностью "Линк Девелопмент", ИНН: 7811418017
	основание государственной регистрации:	'Договор аренды лесного участка' №618/ДС-2013-11 от 11.11.2013
3.1.80.	вид:	Аренда (в том числе, субаренда)
	дата государственной регистрации:	16.02.2017
	номер государственной регистрации:	47:01:0000000:501-47/001/2017-10
	срок, на который установлено ограничение прав и обременение объекта недвижимости:	с 16.02.2017 по 16.02.2066
	лицо, в пользу которого установлено ограничение прав и обременение объекта недвижимости:	Пидник Артем Юрьевич
	основание государственной регистрации:	'Договор аренды лесного участка' №934/ДС-2016-09 от 08.09.2016; 'Дополнительное соглашение' от 26.12.2016

Государственный регистратор		ФГИС ЕГРН
полное наименование должности	подпись	инициалы, фамилия

М.П.

<b>Земельный участок</b>			
(вид объекта недвижимости)			
Лист № ____ Раздела <b>2</b>	Всего листов раздела <b>2</b> : ____	Всего разделов: ____	Всего листов выписки: ____
<b>20.02.2023.№ 99/2023/519578532</b>			
Кадастровый номер:		<b>47:01:0000000:501</b>	
3.1.81.	вид:	Аренда (в том числе, субаренда)	
	дата государственной регистрации:	12.02.2019	
	номер государственной регистрации:	47:01:0000000:501-47/001/2019-208	
	срок, на который установлено ограничение прав и обременение объекта недвижимости:	с 12.02.2019 на 49 лет	
	лицо, в пользу которого установлено ограничение прав и обременение объекта недвижимости:	Общество с ограниченной ответственностью "Линк Девелопмент", ИНН: 7811418017	
	основание государственной регистрации:	'Договор аренды лесного участка для строительства и эксплуатации линейных объектов' №1160/ДС-2018-12 от 25.12.2018	
3.1.82.	вид:	Аренда (в том числе, субаренда)	
	дата государственной регистрации:	19.08.2019	
	номер государственной регистрации:	47:01:0000000:501-47/001/2019-274	

	срок, на который установлено ограничение прав и обременение объекта недвижимости:	с 19.08.2019 на 49 лет
	лицо, в пользу которого установлено ограничение прав и обременение объекта недвижимости:	Акционерное общество "Первая Башенная Компания", ИНН: 7707387700
	основание государственной регистрации:	'Договор аренды лесного участка для строительства, реконструкции, эксплуатации линейного объекта' №1244/ДС-2019-05 от 31.05.2019
	вид:	Аренда (в том числе, субаренда)
	дата государственной регистрации:	28.04.2010
3.1.83.	номер государственной регистрации:	47-78-01/002/2010-456
	срок, на который установлено ограничение прав и обременение объекта недвижимости:	с 28.04.2010 до 01.11.2016
	лицо, в пользу которого установлено ограничение прав и обременение объекта недвижимости:	Общество с ограниченной ответственностью "Салитар", ИНН: 4703070810
	основание государственной регистрации:	'Договор аренды лесного участка' №55/К-2009-11 от 18.11.2009

Государственный регистратор		ФГИС ЕГРН
полное наименование должности	подпись	инициалы, фамилия

М.П.

<b>Земельный участок</b>			
(вид объекта недвижимости)			
Лист № ____ Раздела <b>2</b>	Всего листов раздела <b>2</b> : ____	Всего разделов: ____	Всего листов выписки: ____
<b>20.02.2023.№ 99/2023/519578532</b>			
Кадастровый номер:		<b>47:01:0000000:501</b>	
3.1.84.	вид:	Аренда (в том числе, субаренда)	
	дата государственной регистрации:	16.07.2015	
	номер государственной регистрации:	47-47/001-47/001/008/2015-186/9	
	срок, на который установлено ограничение прав и обременение объекта недвижимости:	с 16.07.2015 по 15.07.2064	
	лицо, в пользу которого установлено ограничение прав и обременение объекта недвижимости:	Публичное акционерное общество "Газпром", ИНН: 7736050003	
	основание государственной регистрации:	'Договор аренды лесного участка' №807/ДС-2014-12 от 24.12.2014	
3.1.85.	вид:	Безвозмездное (срочное) пользование земельным/лесным участком	
	дата государственной регистрации:	07.05.1999	
	номер государственной регистрации:	47-01/00-1/1998-6794-20	
	срок, на который установлено ограничение прав и обременение объекта недвижимости:	с 07.05.1999 до 07.05.2004	
	лицо, в пользу которого установлено ограничение прав и обременение объекта	Акционерное общество закрытого типа "Рябовское", ИНН:	

	недвижимости:	4704002273
	основание государственной регистрации:	
	вид:	Аренда (в том числе, субаренда)
	дата государственной регистрации:	27.02.2007
	номер государственной регистрации:	47-78-01/001/2007-150
3.1.86.	срок, на который установлено ограничение прав и обременение объекта недвижимости:	с 27.02.2007 по 27.02.2056
	лицо, в пользу которого установлено ограничение прав и обременение объекта недвижимости:	Варфоломеева Алла Ивановна
	основание государственной регистрации:	'Договор аренды участка лесного фонда' № №120 от 29.12.2006

Государственный регистратор		ФГИС ЕГРН
полное наименование должности	подпись	инициалы, фамилия

М.П.

<b>Земельный участок</b>			
(вид объекта недвижимости)			
Лист № ____ Раздела <b>2</b>	Всего листов раздела <b>2</b> : ____	Всего разделов: ____	Всего листов выписки: ____
<b>20.02.2023.№ 99/2023/519578532</b>			
Кадастровый номер:		<b>47:01:0000000:501</b>	
3.1.87.	вид:	Аренда (в том числе, субаренда)	
	дата государственной регистрации:	28.09.2020	
	номер государственной регистрации:	47:01:0000000:501-47/001/2020-444	
	срок, на который установлено ограничение прав и обременение объекта недвижимости:	с 28.09.2020 по 27.09.2025	
	лицо, в пользу которого установлено ограничение прав и обременение объекта недвижимости:	Публичное акционерное общество "Газпром", ИНН: 7736050003	
	основание государственной регистрации:	'Договор аренды лесного участка для строительства, реконструкции, эксплуатации линейных объектов' №1568/ДС-2020-07 от 03.07.2020	
3.1.88.	вид:	Аренда (в том числе, субаренда)	
	дата государственной регистрации:	01.10.2019	
	номер государственной регистрации:	47:01:0000000:501-47/001/2019-310	
	срок, на который установлено ограничение прав и обременение объекта недвижимости:	с 01.10.2019 по 01.01.2027	
	лицо, в пользу которого установлено ограничение прав и обременение объекта недвижимости:	Акционерное общество "ЛСР. Базовые материалы", ИНН: 4703124060	
	основание государственной регистрации:	'Договор аренды лесного участка для строительства линейного объекта' №1251/ДС-2019-05 от 31.05.2019	
3.1.89.	вид:	Аренда (в том числе, субаренда)	
	дата государственной регистрации:	05.11.2003	

номер государственной регистрации:	47-01/00-10/2003-168
срок, на который установлено ограничение прав и обременение объекта недвижимости:	с 05.11.2003 до 04.10.2004
лицо, в пользу которого установлено ограничение прав и обременение объекта недвижимости:	Общество с ограниченной ответственностью "ЛИСТ", ИНН: 4704048077
основание государственной регистрации:	'Договор аренды участков лесного фонда для проведения изыскательских работ по размещению терминала для приемки, обработки и сортировки круглых лесоматериалов' №№10 от 03.10.2003

Государственный регистратор		ФГИС ЕГРН
полное наименование должности	подпись	инициалы, фамилия

М.П.

<b>Земельный участок</b>			
(вид объекта недвижимости)			
Лист № ___ Раздела <b>2</b>	Всего листов раздела <b>2</b> : ___	Всего разделов: ___	Всего листов выписки: ___
<b>20.02.2023 № 99/2023/519578532</b>			
Кадастровый номер:		<b>47:01:0000000:501</b>	
3.1.90.	вид:	Аренда (в том числе, субаренда)	
	дата государственной регистрации:	15.10.2019	
	номер государственной регистрации:	47:01:0000000:501-47/001/2019-329	
	срок, на который установлено ограничение прав и обременение объекта недвижимости:	с 15.10.2019 на 49 лет	
	лицо, в пользу которого установлено ограничение прав и обременение объекта недвижимости:	Акционерное общество "Первая Башенная Компания", ИНН: 7707387700	
	основание государственной регистрации:	'Договор аренды лесного участка' №1272/ДС-2019-06 от 24.06.2019	
3.1.91.	вид:	Аренда (в том числе, субаренда)	
	дата государственной регистрации:	14.10.2019	
	номер государственной регистрации:	47:01:0000000:501-47/001/2019-321	
	срок, на который установлено ограничение прав и обременение объекта недвижимости:	с 14.10.2019 на 49 лет	
	лицо, в пользу которого установлено ограничение прав и обременение объекта недвижимости:	Акционерное общество "Первая Башенная Компания", ИНН: 7707387700	
	основание государственной регистрации:	'Договор аренды лесного участка для строительства, реконструкции эксплуатации линейного объекта' №1297/ДС-2019-07 от 15.07.2019	
3.1.92.	вид:	Безвозмездное (срочное) пользование земельным/лесным участком	
	дата государственной регистрации:	15.07.1999	
	номер государственной регистрации:	47-01/00-1/1998-6794-26	
	срок, на который установлено ограничение прав и обременение объекта недвижимости:	с 15.07.1999 на 5, 0 лет	



лицо, в пользу которого установлено ограничение прав и обременение объекта недвижимости:

Сельскохозяйственный производственный кооператив "Коопхоз "Нива", ИНН: 4704013885

основание государственной регистрации:

Государственный регистратор		ФГИС ЕГРН
полное наименование должности	подпись	инициалы, фамилия

М.П.

<b>Земельный участок</b>			
(вид объекта недвижимости)			
Лист № ____ Раздела <b>2</b>	Всего листов раздела <b>2</b> : ____	Всего разделов: ____	Всего листов выписки: ____
<b>20.02.2023 № 99/2023/519578532</b>			
Кадастровый номер:		<b>47:01:0000000:501</b>	
3.1.93.	вид:	Аренда (в том числе, субаренда)	
	дата государственной регистрации:	11.06.2008	
	номер государственной регистрации:	47-78-01/001/2008-157	
	срок, на который установлено ограничение прав и обременение объекта недвижимости:	с 11.06.2008 на 49 лет	
	лицо, в пользу которого установлено ограничение прав и обременение объекта недвижимости:	Общество с ограниченной ответственностью "Спортивно-оздоровительный комплекс "Меридиан", ИНН: 4704052394	
	основание государственной регистрации:	'Договор аренды лесного участка' №29-2007-11 от 28.11.2007	
3.1.94.	вид:	Аренда (в том числе, субаренда)	
	дата государственной регистрации:	24.05.2019	
	номер государственной регистрации:	47:01:0000000:501-47/001/2019-237	
	срок, на который установлено ограничение прав и обременение объекта недвижимости:	с 24.05.2019 по 30.08.2040	
	лицо, в пользу которого установлено ограничение прав и обременение объекта недвижимости:	Общество с ограниченной ответственностью "БалтПромЭксперт", ИНН: 7805663363	
	основание государственной регистрации:	'Договор аренды лесного участка' №1224/ДС-2019-05 от 08.05.2019	
3.1.95.	вид:	Аренда (в том числе, субаренда)	
	дата государственной регистрации:	20.08.2019	
	номер государственной регистрации:	47:01:0000000:501-47/001/2019-288	
	срок, на который установлено ограничение прав и обременение объекта недвижимости:	с 20.08.2019 по 19.08.2068	
	лицо, в пользу которого установлено ограничение прав и обременение объекта недвижимости:	Акционерное общество "Первая Башенная Компания", ИНН: 7707387700	
	основание государственной регистрации:	'Договор аренды лесного участка для строительства, реконструкции, эксплуатации линейных объектов' №1284/ДС-2019-06 от 24.06.2019	

Государственный регистратор		ФГИС ЕГРН
-----------------------------	--	-----------

полное наименование должности	подпись	инициалы, фамилия
-------------------------------	---------	-------------------

М.П.

<b>Земельный участок</b>		
(вид объекта недвижимости)		
Лист № ____ Раздела <b>2</b>	Всего листов раздела <b>2</b> : ____	
Всего разделов: ____		
Всего листов выписки: ____		
<b>20.02.2023 № 99/2023/519578532</b>		
Кадастровый номер:	<b>47:01:0000000:501</b>	
3.1.96.	вид:	Аренда (в том числе, субаренда)
	дата государственной регистрации:	19.08.2019
	номер государственной регистрации:	47:01:0000000:501-47/001/2019-282
	срок, на который установлено ограничение прав и обременение объекта недвижимости:	с 19.08.2019 на 49 лет
	лицо, в пользу которого установлено ограничение прав и обременение объекта недвижимости:	Акционерное общество "Первая Башенная Компания", ИНН: 7707387700
	основание государственной регистрации:	'Договор аренды' №1286/ДС-2019-06 от 24.06.2019
3.1.97.	вид:	Аренда (в том числе, субаренда)
	дата государственной регистрации:	16.05.2009
	номер государственной регистрации:	47-78-01/023/2008-297
	срок, на который установлено ограничение прав и обременение объекта недвижимости:	с 16.05.2009 на 49 лет
	лицо, в пользу которого установлено ограничение прав и обременение объекта недвижимости:	Общество с ограниченной ответственностью "Ризалит-Консалт", ИНН: 7841320347
	основание государственной регистрации:	'Договор аренды лесного участка' №08/Р-2008-02 от 22.02.2008
3.1.98.	вид:	Аренда (в том числе, субаренда)
	дата государственной регистрации:	20.03.2009
	номер государственной регистрации:	47-78-01/002/2009-265
	срок, на который установлено ограничение прав и обременение объекта недвижимости:	с 20.03.2009 на 49 лет
	лицо, в пользу которого установлено ограничение прав и обременение объекта недвижимости:	Общество с ограниченной ответственностью "Кентавр", ИНН: 7839385756
	основание государственной регистрации:	'Договор аренды лесного участка' №152/Р-2008-12 от 25.12.2008

Государственный регистратор		ФГИС ЕГРН
полное наименование должности	подпись	инициалы, фамилия

М.П.

<b>Земельный участок</b>	
(вид объекта недвижимости)	
Лист № ____ Раздела <b>2</b>	Всего листов раздела <b>2</b> : ____
Всего разделов: ____	
Всего листов выписки: ____	

<b>20.02.2023 № 99/2023/519578532</b>		
Кадастровый номер:	<b>47:01:0000000:501</b>	
3.1.99.	вид:	Аренда (в том числе, субаренда)
	дата государственной регистрации:	08.09.2014
	номер государственной регистрации:	47-47-01/010/2014-295
	срок, на который установлено ограничение прав и обременение объекта недвижимости:	с 24.09.2010 на 49 лет
	лицо, в пользу которого установлено ограничение прав и обременение объекта недвижимости:	Кулакова Ольга Анатольевна
	основание государственной регистрации:	'Договор аренды лесного участка' №97/Р-2010-08 от 09.08.2010
3.1.100.	вид:	Аренда (в том числе, субаренда)
	дата государственной регистрации:	27.05.2009
	номер государственной регистрации:	47-78-01/003/2009-175
	срок, на который установлено ограничение прав и обременение объекта недвижимости:	с 27.05.2009 до 18.01.2056
	лицо, в пользу которого установлено ограничение прав и обременение объекта недвижимости:	Общество с ограниченной ответственностью "Терра М", ИНН: 7810233461
	основание государственной регистрации:	'Договор аренды лесного участка' №2-2008-12-140-Р от 16.12.2008
3.1.101.	вид:	Аренда (в том числе, субаренда)
	дата государственной регистрации:	06.09.2013
	номер государственной регистрации:	47-47-01/008/2013-440
	срок, на который установлено ограничение прав и обременение объекта недвижимости:	с 06.09.2013 по 05.09.2062
	лицо, в пользу которого установлено ограничение прав и обременение объекта недвижимости:	Дачное некоммерческое партнерство "Майнила-2", ИНН: 4704082550
	основание государственной регистрации:	'Договор аренды лесного участка' №418/ДС-2012-11 от 22.11.2012

Государственный регистратор		ФГИС ЕГРН
полное наименование должности	подпись	инициалы, фамилия

М.П.

<b>Земельный участок</b>			
(вид объекта недвижимости)			
Лист № ___ Раздела <b>2</b>	Всего листов раздела <b>2</b> : ___	Всего разделов: ___	Всего листов выписки: ___
<b>20.02.2023 № 99/2023/519578532</b>			
Кадастровый номер:		<b>47:01:0000000:501</b>	
3.1.102.	вид:	Аренда (в том числе, субаренда)	
	дата государственной регистрации:	15.08.2014	

	номер государственной регистрации:	47-47-01/007/2014-240
	срок, на который установлено ограничение прав и обременение объекта недвижимости:	с 15.08.2014 по 01.01.2027
	лицо, в пользу которого установлено ограничение прав и обременение объекта недвижимости:	Акционерное общество "ЛСР. Базовые материалы", ИНН: 4703124060
	основание государственной регистрации:	'Договор аренды лесного участка' №716/ДС-2014-06 от 24.06.2014
	вид:	Аренда (в том числе, субаренда)
3.1.103.	дата государственной регистрации:	13.07.2016
	номер государственной регистрации:	47-47/001-47/015/002/2016-547/2
	срок, на который установлено ограничение прав и обременение объекта недвижимости:	с 13.07.2016 на 49 лет
	лицо, в пользу которого установлено ограничение прав и обременение объекта недвижимости:	Публичное акционерное общество "Мегафон", ИНН: 7812014560
	основание государственной регистрации:	'Договор аренды лесного участка' №861/ДС-2015-12 от 29.12.2015
	вид:	Аренда (в том числе, субаренда)
3.1.104.	дата государственной регистрации:	24.02.2012
	номер государственной регистрации:	47-47-01/001/2012-103
	срок, на который установлено ограничение прав и обременение объекта недвижимости:	с 24.02.2012 на 49 лет
	лицо, в пользу которого установлено ограничение прав и обременение объекта недвижимости:	Морозов Дмитрий Юрьевич
	основание государственной регистрации:	'Договор аренды лесного участка' №36/Р-2011-12 от 28.12.2011

Государственный регистратор		ФГИС ЕГРН
полное наименование должности	подпись	инициалы, фамилия

М.П.

<b>Земельный участок</b>			
(вид объекта недвижимости)			
Лист № ___	Раздела <b>2</b>	Всего листов раздела <b>2</b> : ___	Всего разделов: ___
Всего листов выписки: ___			
<b>20.02.2023 № 99/2023/519578532</b>			
Кадастровый номер:		<b>47:01:0000000:501</b>	
3.1.105.	вид:	Аренда (в том числе, субаренда)	
	дата государственной регистрации:	18.12.2009	
	номер государственной регистрации:	47-78-01/019/2009-430	
	срок, на который установлено ограничение прав и обременение объекта недвижимости:	с 18.12.2009 до 08.12.2055	

	лицо, в пользу которого установлено ограничение прав и обременение объекта недвижимости:	Общество с ограниченной ответственностью "Озерное", ИНН: 4704069334
	основание государственной регистрации:	'Договор аренды лесного участка' №2-2008-12-15-Р от 03.12.2008
	вид:	Аренда (в том числе, субаренда)
	дата государственной регистрации:	20.02.2009
	номер государственной регистрации:	47-78-01/011/2008-374
3.1.106.	срок, на который установлено ограничение прав и обременение объекта недвижимости:	с 20.02.2009 по 30.01.2056
	лицо, в пользу которого установлено ограничение прав и обременение объекта недвижимости:	Общество с ограниченной ответственностью "Рыболовецкое хозяйство "Меридиан", ИНН: 4704058886
	основание государственной регистрации:	'Договор аренды лесного участка' №2-2008-09-3-Р от 02.09.2008
	вид:	Аренда (в том числе, субаренда)
	дата государственной регистрации:	21.07.2011
	номер государственной регистрации:	47-47-01/005/2011-434
3.1.107.	срок, на который установлено ограничение прав и обременение объекта недвижимости:	с 21.07.2011 по 21.07.2060
	лицо, в пользу которого установлено ограничение прав и обременение объекта недвижимости:	Публичное акционерное общество "Мегафон", ИНН: 7812014560
	основание государственной регистрации:	'Договор аренды лесного участка' №231/ДС-2010-11 от 22.11.2010

Государственный регистратор		ФГИС ЕГРН
полное наименование должности	подпись	инициалы, фамилия

М.П.

<b>Земельный участок</b>			
(вид объекта недвижимости)			
Лист № ___ Раздела <b>2</b>	Всего листов раздела <b>2</b> : ___	Всего разделов: ___	Всего листов выписки: ___
<b>20.02.2023 № 99/2023/519578532</b>			
Кадастровый номер:		<b>47:01:000000:501</b>	
3.1.108.	вид:	Аренда (в том числе, субаренда)	
	дата государственной регистрации:	19.03.2009	
	номер государственной регистрации:	47-78-01/002/2009-252	
	срок, на который установлено ограничение прав и обременение объекта недвижимости:	с 19.03.2009 на 49 лет.	
	лицо, в пользу которого установлено ограничение прав и обременение объекта недвижимости:	Общество с ограниченной ответственностью "КАДИС", ИНН: 7811086890	
	основание государственной регистрации:	'Договор аренды лесного участка' №114/Р-2008-11 от 24.11.2008	
3.1.109.	вид:	Аренда (в том числе, субаренда)	
	дата государственной регистрации:	21.10.2011	
	номер государственной регистрации:	47-47-01/009/2011-111	

	срок, на который установлено ограничение прав и обременение объекта недвижимости:	с 12.05.2009 по 16.09.2055
	лицо, в пользу которого установлено ограничение прав и обременение объекта недвижимости:	Общество с ограниченной ответственностью "БИЗНЕС ДЕПО Р", ИНН: 7813480148
	основание государственной регистрации:	'Соглашение об уступке прав аренды на лесной участок' от 14.09.2011; 'Договор аренды лесного участка' №2-2008-09-18-Р от 23.09.2008
	вид:	Аренда (в том числе, субаренда)
	дата государственной регистрации:	12.05.2017
3.1.110.	номер государственной регистрации:	47:01:0000000:501-47/001/2017-27
	срок, на который установлено ограничение прав и обременение объекта недвижимости:	с 12.05.2017 по 11.05.2066
	лицо, в пользу которого установлено ограничение прав и обременение объекта недвижимости:	Общество с ограниченной ответственностью "Транснефть - Балтика", ИНН: 4704041900
	основание государственной регистрации:	'Договор аренды лесного участка' №956/ДС-2016-12 от 29.12.2016

Государственный регистратор		ФГИС ЕГРН
полное наименование должности	подпись	инициалы, фамилия

М.П.

<b>Земельный участок</b>			
(вид объекта недвижимости)			
Лист № ___ Раздела <b>2</b>	Всего листов раздела <b>2</b> : ___	Всего разделов: ___	Всего листов выписки: ___
<b>20.02.2023.№ 99/2023/519578532</b>			
Кадастровый номер:		<b>47:01:0000000:501</b>	
3.1.111.	вид:	Аренда (в том числе, субаренда)	
	дата государственной регистрации:	13.01.2014	
	номер государственной регистрации:	47-47-01/012/2013-206	
	срок, на который установлено ограничение прав и обременение объекта недвижимости:	с 13.01.2014 по 13.01.2063	
	лицо, в пользу которого установлено ограничение прав и обременение объекта недвижимости:	Публичное акционерное общество "Газпром", ИНН: 7736050003	
	основание государственной регистрации:	'Договор аренды лесного участка' №553/ДС-2013-04 от 30.07.2013	
3.1.112.	вид:	Аренда (в том числе, субаренда)	
	дата государственной регистрации:	16.07.2015	
	номер государственной регистрации:	47-47/001-47/001/008/2015-186/7	
	срок, на который установлено ограничение прав и обременение объекта недвижимости:	с 16.07.2015 по 15.07.2064	
	лицо, в пользу которого установлено ограничение прав и обременение объекта недвижимости:	Публичное акционерное общество "Газпром", ИНН: 7736050003	
	основание государственной регистрации:	'Договор аренды лесного участка' №807/ДС-2014-12 от 24.12.2014	

3.1.113.	вид:	Аренда (в том числе, субаренда)
	дата государственной регистрации:	07.08.2009
	номер государственной регистрации:	47-78-01/014/2009-366
	срок, на который установлено ограничение прав и обременение объекта недвижимости:	на 49 лет.
	лицо, в пользу которого установлено ограничение прав и обременение объекта недвижимости:	Публичное акционерное общество "Мобильные ТелеСистемы", ИНН: 7740000076
	основание государственной регистрации:	'Договор аренды лесного участка' №92-2008-11 от 12.11.2008

Государственный регистратор		ФГИС ЕГРН
полное наименование должности	подпись	инициалы, фамилия

М.П.

<b>Земельный участок</b>			
(вид объекта недвижимости)			
Лист № __ Раздела <b>2</b>	Всего листов раздела <b>2</b> : __	Всего разделов: __	Всего листов выписки: __
<b>20.02.2023.№ 99/2023/519578532</b>			
Кадастровый номер:		<b>47:01:0000000:501</b>	
3.1.114.	вид:	Аренда (в том числе, субаренда)	
	дата государственной регистрации:	01.03.2013	
	номер государственной регистрации:	47-47-01/001/2013-371	
	срок, на который установлено ограничение прав и обременение объекта недвижимости:	с 01.03.2013 по 30.04.2062	
	лицо, в пользу которого установлено ограничение прав и обременение объекта недвижимости:	Общество с ограниченной ответственностью "Линк Девелопмент", ИНН: 7811418017	
	основание государственной регистрации:	'Договор аренды лесного участка' №479/ДС-2013-01 от 25.01.2013	
3.1.115.	вид:	Аренда (в том числе, субаренда)	
	дата государственной регистрации:	24.02.2011	
	номер государственной регистрации:	47-47-01/016/2010-488	
	срок, на который установлено ограничение прав и обременение объекта недвижимости:	с 24.02.2011 на 49 лет	
	лицо, в пользу которого установлено ограничение прав и обременение объекта недвижимости:	Публичное акционерное общество "Мобильные ТелеСистемы", ИНН: 7740000076	
	основание государственной регистрации:	'Договор аренды лесного участка' №212/ДС-2010-10 от 28.10.2010	
3.1.116.	вид:	Аренда (в том числе, субаренда)	
	дата государственной регистрации:	19.08.2019	
	номер государственной регистрации:	47:01:0000000:501-47/001/2019-279	
	срок, на который установлено ограничение прав и обременение объекта недвижимости:	с 19.08.2019 на 49 лет	

лицо, в пользу которого установлено ограничение прав и обременение объекта недвижимости:	Акционерное общество "Первая Башенная Компания", ИНН: 7707387700
основание государственной регистрации:	'Договор аренды' №1285/ДС-2019-06 от 24.06.2019

Государственный регистратор		ФГИС ЕГРН
полное наименование должности	подпись	инициалы, фамилия

М.П.

<b>Земельный участок</b>			
(вид объекта недвижимости)			
Лист № ___ Раздела <b>2</b>	Всего листов раздела <b>2</b> : ___	Всего разделов: ___	Всего листов выписки: ___
<b>20.02.2023 № 99/2023/519578532</b>			
Кадастровый номер:		<b>47:01:0000000:501</b>	
3.1.117.	вид:	Аренда (в том числе, субаренда)	
	дата государственной регистрации:	15.04.2009	
	номер государственной регистрации:	47-78-01/003/2009-067	
	срок, на который установлено ограничение прав и обременение объекта недвижимости:	с 15.04.2009 до 31.12.2053	
	лицо, в пользу которого установлено ограничение прав и обременение объекта недвижимости:	Общество с ограниченной ответственностью " Компания Виннэр", ИНН: 4704106949	
	основание государственной регистрации:	'Договор аренды лесного участка' №2-2008-12-278-3 от 30.12.2008	
3.1.118.	вид:	Аренда (в том числе, субаренда)	
	дата государственной регистрации:	08.02.2021	
	номер государственной регистрации:	47:01:0000000:501-47/167/2021-472	
	срок, на который установлено ограничение прав и обременение объекта недвижимости:	на 49 лет	
	лицо, в пользу которого установлено ограничение прав и обременение объекта недвижимости:	Общество с ограниченной ответственностью "Транснефть - Балтика", ООО "Транснефть - Балтика", ИНН: 4704041900	
	основание государственной регистрации:	'Договор аренды лесного участка для строительства, реконструкции, эксплуатации линейного объекта' №1607/ДС-2020-09 от 28.09.2020; 'Дополнительное соглашение к договору аренды лесного участка от 28.09.2020 № 1607/ДС-2020-09' №1 от 20.11.2020	
3.1.119.	вид:	Аренда (в том числе, субаренда)	
	дата государственной регистрации:	19.09.2012	
	номер государственной регистрации:	47-47-01/003/2012-438	
	срок, на который установлено ограничение прав и обременение объекта недвижимости:	с 19.09.2012 по 18.09.2061	
	лицо, в пользу которого установлено ограничение прав и обременение объекта недвижимости:	Общество с ограниченной ответственностью "Атриум", ИНН: 7813357786	
	основание государственной регистрации:	'Договор аренды' №373/ДС-2012-05 от 28.05.2012	



Государственный регистратор		ФГИС ЕГРН
полное наименование должности	подпись	инициалы, фамилия

М.П.

<b>Земельный участок</b>			
(вид объекта недвижимости)			
Лист № __ Раздела <b>2</b>	Всего листов раздела <b>2</b> : __	Всего разделов: __	Всего листов выписки: __
<b>20.02.2023.№ 99/2023/519578532</b>			
Кадастровый номер:		<b>47:01:0000000:501</b>	
3.1.120.	вид:	Аренда (в том числе, субаренда)	
	дата государственной регистрации:	26.03.2009	
	номер государственной регистрации:	47-78-01/001/2009-119	
	срок, на который установлено ограничение прав и обременение объекта недвижимости:	с 26.03.2009 по 31.10.2043	
	лицо, в пользу которого установлено ограничение прав и обременение объекта недвижимости:	Акционерное общество "Тарпан-В", ИНН: 4704015120	
	основание государственной регистрации:	'Договор аренды лесного участка' №2-2008-12-109-3 от 15.12.2008	
3.1.121.	вид:	Безвозмездное (срочное) пользование земельным/лесным участком	
	дата государственной регистрации:	15.07.1999	
	номер государственной регистрации:	47-01/00-1/1998-6794-18	
	срок, на который установлено ограничение прав и обременение объекта недвижимости:	с 15.07.1999 на 5, 0 лет	
	лицо, в пользу которого установлено ограничение прав и обременение объекта недвижимости:	Сельскохозяйственный производственный кооператив "Коопхоз "Нива", ИНН: 4704013885	
	основание государственной регистрации:		
3.1.122.	вид:	Аренда (в том числе, субаренда)	
	дата государственной регистрации:	14.10.2019	
	номер государственной регистрации:	47:01:0000000:501-47/001/2019-327	
	срок, на который установлено ограничение прав и обременение объекта недвижимости:	с 14.10.2019 по 13.10.2068	
	лицо, в пользу которого установлено ограничение прав и обременение объекта недвижимости:	Акционерное общество "Первая Башенная Компания", ИНН: 7707387700	
	основание государственной регистрации:	'Договор аренды лесного участка для строительства, реконструкции, эксплуатации линейного объекта' №1298/ДС-2019-07 от 15.07.2019	

Государственный регистратор		ФГИС ЕГРН
полное наименование должности	подпись	инициалы, фамилия

М.П.

<b>Земельный участок</b>			
(вид объекта недвижимости)			
Лист № ____ Раздела <b>2</b>	Всего листов раздела <b>2</b> : ____	Всего разделов: ____	Всего листов выписки: ____
<b>20.02.2023 № 99/2023/519578532</b>			
Кадастровый номер:		<b>47:01:000000:501</b>	
3.1.123.	вид:	Аренда (в том числе, субаренда)	
	дата государственной регистрации:	08.04.2016	
	номер государственной регистрации:	47-47/001-47/015/016/2015-348/2	
	срок, на который установлено ограничение прав и обременение объекта недвижимости:	с 08.04.2016 по 04.11.2042	
	лицо, в пользу которого установлено ограничение прав и обременение объекта недвижимости:	Общество с ограниченной ответственностью "ВРС", ИНН: 4703135175	
	основание государственной регистрации:	'Договор аренды лесного участка' №829/ДС-2015-10 от 23.10.2015; 'Дополнительное соглашение' от 20.01.2016	
3.1.124.	вид:	Аренда (в том числе, субаренда)	
	дата государственной регистрации:	07.04.2010	
	номер государственной регистрации:	47-78-01/003/2010-491	
	срок, на который установлено ограничение прав и обременение объекта недвижимости:	на 49 лет	
	лицо, в пользу которого установлено ограничение прав и обременение объекта недвижимости:	Общество с ограниченной ответственностью "Компания "СОЮЗ", ИНН: 7816401793	
	основание государственной регистрации:	'Договор аренды лесного участка' №30/Р-2010-02 от 12.02.2010	
3.1.125.	вид:	Аренда (в том числе, субаренда)	
	дата государственной регистрации:	30.03.2009	
	номер государственной регистрации:	47-78-01/023/2008-285	
	срок, на который установлено ограничение прав и обременение объекта недвижимости:	с 30.03.2009 на 49 лет.	
	лицо, в пользу которого установлено ограничение прав и обременение объекта недвижимости:	Общество с ограниченной ответственностью "Торговый Петербург", ИНН: 7804351940	
	основание государственной регистрации:	'Договор № 21/Р-2008-08 аренды лесного участка' от 01.08.2008	

Государственный регистратор		ФГИС ЕГРН
полное наименование должности	подпись	инициалы, фамилия

М.П.

<b>Земельный участок</b>			
(вид объекта недвижимости)			
Лист № ____ Раздела <b>2</b>	Всего листов раздела <b>2</b> : ____	Всего разделов: ____	Всего листов выписки: ____
<b>20.02.2023 № 99/2023/519578532</b>			

Кадастровый номер:		<b>47:01:0000000:501</b>
3.1.126.	вид:	Аренда (в том числе, субаренда)
	дата государственной регистрации:	27.03.2009
	номер государственной регистрации:	47-78-01/001/2009-122
	срок, на который установлено ограничение прав и обременение объекта недвижимости:	с 27.03.2009 до 31.12.2052
	лицо, в пользу которого установлено ограничение прав и обременение объекта недвижимости:	Закрытое акционерное общество "ФИРО-О", ИНН: 4704020628
	основание государственной регистрации:	'Договор аренды лесного участка' №2-2008-12-112-3 от 15.12.2008
3.1.127.	вид:	Аренда (в том числе, субаренда)
	дата государственной регистрации:	03.07.2013
	номер государственной регистрации:	47-47-01/006/2013-256
	срок, на который установлено ограничение прав и обременение объекта недвижимости:	с 03.07.2013 по 02.07.2062
	лицо, в пользу которого установлено ограничение прав и обременение объекта недвижимости:	Комитет по природным ресурсам Ленинградской области, ИНН: 7842354966
	основание государственной регистрации:	'Договор аренды лесного участка' №482/ДС-2013-01 от 25.01.2013
3.1.128.	вид:	Аренда (в том числе, субаренда)
	дата государственной регистрации:	22.04.2019
	номер государственной регистрации:	47:01:0000000:501-47/001/2019-228
	срок, на который установлено ограничение прав и обременение объекта недвижимости:	с 22.04.2019 на 49 лет
	лицо, в пользу которого установлено ограничение прав и обременение объекта недвижимости:	Общество с ограниченной ответственностью "Линк Девелопмент", ИНН: 7811418017
	основание государственной регистрации:	'Договор аренды лесного участка для строительства и эксплуатации линейных объектов' №1188/ДС-2019-03 от 11.03.2019

Государственный регистратор		ФГИС ЕГРН
полное наименование должности	подпись	инициалы, фамилия

М.П.

<b>Земельный участок</b>			
(вид объекта недвижимости)			
Лист № ___ Раздела <b>2</b>	Всего листов раздела <b>2</b> : ___	Всего разделов: ___	Всего листов выписки: ___
<b>20.02.2023 № 99/2023/519578532</b>			
Кадастровый номер:		<b>47:01:0000000:501</b>	
3.1.129.	вид:	Аренда (в том числе, субаренда)	
	дата государственной регистрации:	24.03.2011	
	номер государственной регистрации:	47-47-01/002/2011-020	

	срок, на который установлено ограничение прав и обременение объекта недвижимости:	с 24.03.2011 на 49 лет
	лицо, в пользу которого установлено ограничение прав и обременение объекта недвижимости:	Общество с ограниченной ответственностью "СтройКомплект", ИНН: 7801506419
	основание государственной регистрации:	'Договор аренды лесного участка' №136/Р-2010-12 от 23.12.2010
	вид:	Аренда (в том числе, субаренда)
	дата государственной регистрации:	21.08.2019
3.1.130.	номер государственной регистрации:	47:01:0000000:501-47/001/2019-294
	срок, на который установлено ограничение прав и обременение объекта недвижимости:	с 21.08.2019 на 49 лет
	лицо, в пользу которого установлено ограничение прав и обременение объекта недвижимости:	Акционерное общество "Первая Башенная Компания", ИНН: 7707387700
	основание государственной регистрации:	'Договор аренды лесного участка' №1245/ДС-2019-05 от 31.05.2019
	вид:	Аренда (в том числе, субаренда)
	дата государственной регистрации:	25.03.2020
3.1.131.	номер государственной регистрации:	47:01:0000000:501-47/001/2020-380
	срок, на который установлено ограничение прав и обременение объекта недвижимости:	с 25.03.2020 на 49 лет
	лицо, в пользу которого установлено ограничение прав и обременение объекта недвижимости:	Общество с ограниченной ответственностью "Объединенная компания", ИНН: 7802421398
	основание государственной регистрации:	'Договор аренды лесного участка для строительства, реконструкции, эксплуатации линейных объектов' №1509/ДС-2019-12 от 26.12.2019

Государственный регистратор		ФГИС ЕГРН
полное наименование должности	подпись	инициалы, фамилия

М.П.

<b>Земельный участок</b>			
(вид объекта недвижимости)			
Лист № ____ Раздела <b>2</b>	Всего листов раздела <b>2</b> : ____	Всего разделов: ____	Всего листов выписки: ____
<b>20.02.2023.№ 99/2023/519578532</b>			
Кадастровый номер:		<b>47:01:0000000:501</b>	
3.1.132.	вид:	Аренда (в том числе, субаренда)	
	дата государственной регистрации:	12.05.2017	
	номер государственной регистрации:	47:01:0000000:501-47/001/2017-25	
	срок, на который установлено ограничение прав и обременение объекта недвижимости:	с 12.05.2017 на 49 лет	
	лицо, в пользу которого установлено ограничение прав и обременение объекта недвижимости:	Общество с ограниченной ответственностью "Линк Девелопмент", ИНН: 7811418017	
	основание государственной регистрации:	'Договор аренды лесного участка' №977/ДС-2017-03 от 02.03.2017	

3.1.133.	вид:	Аренда (в том числе, субаренда)
	дата государственной регистрации:	14.09.2012
	номер государственной регистрации:	47-47-01/003/2012-401
	срок, на который установлено ограничение прав и обременение объекта недвижимости:	с 14.09.2012 по 13.09.2014
	лицо, в пользу которого установлено ограничение прав и обременение объекта недвижимости:	Публичное акционерное общество "Газпром", ИНН: 7736050003
	основание государственной регистрации:	'Договор аренды лесного участка' №370/ДС-2012-05 от 04.05.2012
3.1.134.	вид:	Иные ограничения (обременения) прав
	дата государственной регистрации:	21.10.2020
	номер государственной регистрации:	47:01:0000000:501-47/167/2020-448
	срок, на который установлено ограничение прав и обременение объекта недвижимости:	с 06.02.2013 по 05.02.2062
	лицо, в пользу которого установлено ограничение прав и обременение объекта недвижимости:	Дачное некоммерческое партнерство "Золотые пески", ИНН: 4704062138
	основание государственной регистрации:	'Дополнительное соглашение к договору аренды лесного участка от 10.12.2012 №443/ДС-2012-12' от 31.07.2020

Государственный регистратор		ФГИС ЕГРН
полное наименование должности	подпись	инициалы, фамилия

М.П.

<b>Земельный участок</b>			
(вид объекта недвижимости)			
Лист № ____ Раздела <b>2</b>	Всего листов раздела <b>2</b> : ____	Всего разделов: ____	Всего листов выписки: ____
<b>20.02.2023.№ 99/2023/519578532</b>			
Кадастровый номер:		<b>47:01:0000000:501</b>	
3.1.135.	вид:	Аренда (в том числе, субаренда)	
	дата государственной регистрации:	22.04.2009	
	номер государственной регистрации:	47-78-01/026/2008-199	
	срок, на который установлено ограничение прав и обременение объекта недвижимости:	с 22.04.2009 на 49 лет	
	лицо, в пользу которого установлено ограничение прав и обременение объекта недвижимости:	Общество с ограниченной ответственностью "Лель", ИНН: 7826667922	
	основание государственной регистрации:	'Договор аренды лесного участка' №26/Р-2008-08 от 02.08.2008	
3.1.136.	вид:	Аренда (в том числе, субаренда)	
	дата государственной регистрации:	22.04.2009	
	номер государственной регистрации:	47-78-01/024/2008-060	
	срок, на который установлено ограничение прав и обременение объекта недвижимости:	на 49 лет	

	лицо, в пользу которого установлено ограничение прав и обременение объекта недвижимости:	Лыкосова Елена Алексеевна
	основание государственной регистрации:	'Договор № 49/Р-2008-10 аренды лесного участка' от 22.10.2008
	вид:	Безвозмездное (срочное) пользование земельным/лесным участком
	дата государственной регистрации:	09.06.1999
	номер государственной регистрации:	47-01/00-1/1998-6794
3.1.137.	срок, на который установлено ограничение прав и обременение объекта недвижимости:	с 09.06.1999 на 5, 0 лет
	лицо, в пользу которого установлено ограничение прав и обременение объекта недвижимости:	Закрытое акционерное общество "Тарпан-В", ИНН: 4704015120
	основание государственной регистрации:	

Государственный регистратор		ФГИС ЕГРН
полное наименование должности	подпись	инициалы, фамилия

М.П.

<b>Земельный участок</b>			
(вид объекта недвижимости)			
Лист № ___	Раздела <b>2</b>	Всего листов раздела <b>2</b> : ___	Всего разделов: ___
Всего листов выписки: ___			
<b>20.02.2023 № 99/2023/519578532</b>			
Кадастровый номер:		<b>47:01:000000:501</b>	
3.1.138.	вид:	Аренда (в том числе, субаренда)	
	дата государственной регистрации:	07.05.2009	
	номер государственной регистрации:	47-78-01/026/2008-284	
	срок, на который установлено ограничение прав и обременение объекта недвижимости:	с 07.05.2009 до 27.10.2055	
	лицо, в пользу которого установлено ограничение прав и обременение объекта недвижимости:	Общество с ограниченной ответственностью "РЫБСТАНДАРТ", ИНН: 4704046489	
	основание государственной регистрации:	'Договор аренды лесного участка' №2-2008-12-161-Р от 16.12.2008	
3.1.139.	вид:	Аренда (в том числе, субаренда)	
	дата государственной регистрации:	12.04.2010	
	номер государственной регистрации:	47-78-01/005/2010-254	
	срок, на который установлено ограничение прав и обременение объекта недвижимости:	на 49 лет	
	лицо, в пользу которого установлено ограничение прав и обременение объекта недвижимости:	Общество с ограниченной ответственностью "СтальИнвест", ИНН: 7804407430	
	основание государственной регистрации:	'Договор аренды лесного участка' №36/Р-2010-02 от 12.02.2010	
3.1.140.	вид:	Аренда (в том числе, субаренда)	
	дата государственной регистрации:	19.12.2011	

номер государственной регистрации:	47-47-01/011/2011-236
срок, на который установлено ограничение прав и обременение объекта недвижимости:	с 19.12.2011 на 49 лет
лицо, в пользу которого установлено ограничение прав и обременение объекта недвижимости:	Общество с ограниченной ответственностью "Транснефть - Балтика", ИНН: 4704041900
основание государственной регистрации:	'Договор аренды' №304/ДС-2011-09 от 01.09.2011

Государственный регистратор		ФГИС ЕГРН
полное наименование должности	подпись	инициалы, фамилия

М.П.

<b>Земельный участок</b>			
(вид объекта недвижимости)			
Лист № ___ Раздела <b>2</b>	Всего листов раздела <b>2</b> : ___	Всего разделов: ___	Всего листов выписки: ___
<b>20.02.2023 № 99/2023/519578532</b>			
Кадастровый номер:		<b>47:01:0000000:501</b>	
3.1.141.	вид:	Аренда (в том числе, субаренда)	
	дата государственной регистрации:	14.03.2011	
	номер государственной регистрации:	47-47-01/001/2011-195	
	срок, на который установлено ограничение прав и обременение объекта недвижимости:	с 14.03.2011 на 49 лет	
	лицо, в пользу которого установлено ограничение прав и обременение объекта недвижимости:	Общество с ограниченной ответственностью "ТЕМПЕРА", ИНН: 4704070058	
	основание государственной регистрации:	'Договор аренды лесного участка' №138/Р-2010-12 от 23.12.2010; 'Дополнительное соглашение' от 23.12.2010	
3.1.142.	вид:	Аренда (в том числе, субаренда)	
	дата государственной регистрации:	29.12.2001	
	номер государственной регистрации:	47-01/00-7/2001-120	
	срок, на который установлено ограничение прав и обременение объекта недвижимости:	с 29.12.2001 на 5, 0 лет	
	лицо, в пользу которого установлено ограничение прав и обременение объекта недвижимости:	Открытое акционерное общество "Мостостроительный трест №6", ИНН: 7812046562	
	основание государственной регистрации:	'Договор аренды участка лесного фонда' №№21 от 19.09.2001	
3.1.143.	вид:	Аренда (в том числе, субаренда)	
	дата государственной регистрации:	08.02.2019	
	номер государственной регистрации:	47:01:0000000:501-47/001/2019-200	
	срок, на который установлено ограничение прав и обременение объекта недвижимости:	с 08.02.2019 на 49 лет	
	лицо, в пользу которого установлено ограничение прав и обременение объекта недвижимости:	Общество с ограниченной ответственностью "Линк Девелопмент", ИНН: 7811418017	

основание государственной регистрации:

'Договор аренды лесного участка для строительства и эксплуатации линейных объектов' №1161/ДС-2018-12 от 25.12.2018

Государственный регистратор		ФГИС ЕГРН
полное наименование должности	подпись	инициалы, фамилия

М.П.

<b>Земельный участок</b>		
(вид объекта недвижимости)		
Лист № ____ Раздела <b>2</b>	Всего листов раздела <b>2</b> : ____	
Всего разделов: ____		
Всего листов выписки: ____		
<b>20.02.2023 № 99/2023/519578532</b>		
Кадастровый номер:	<b>47:01:0000000:501</b>	
3.1.144.	вид:	Аренда (в том числе, субаренда)
	дата государственной регистрации:	15.11.2019
	номер государственной регистрации:	47:01:0000000:501-47/001/2019-344
	срок, на который установлено ограничение прав и обременение объекта недвижимости:	с 15.11.2019 по 15.11.2068
	лицо, в пользу которого установлено ограничение прав и обременение объекта недвижимости:	Общество с ограниченной ответственностью "Транснефть-Порт Приморск", ИНН: 4704045809
	основание государственной регистрации:	'Договор аренды лесного участка для строительства и эксплуатации линейных объектов' №1485/ДС-2019-10 от 11.10.2019
3.1.145.	вид:	Аренда (в том числе, субаренда)
	дата государственной регистрации:	28.07.2014
	номер государственной регистрации:	47-47-01/007/2014-139
	срок, на который установлено ограничение прав и обременение объекта недвижимости:	с 24.09.2010 по 23.09.2059
	лицо, в пользу которого установлено ограничение прав и обременение объекта недвижимости:	Шевченко Игорь Иванович
	основание государственной регистрации:	'Договор аренды лесного участка' №97/Р-2010-08 от 09.08.2010; 'Соглашение о передаче прав и обязанностей по договору' №4 от 01.07.2014
3.1.146.	вид:	Аренда (в том числе, субаренда)
	дата государственной регистрации:	12.05.2011
	номер государственной регистрации:	47-47-01/007/2011-041
	срок, на который установлено ограничение прав и обременение объекта недвижимости:	с 18.03.2011 на 49 лет
	лицо, в пользу которого установлено ограничение прав и обременение объекта недвижимости:	Садоводческое некоммерческое товарищество "Березовая долина", ИНН: 4704023266
	основание государственной регистрации:	'Договор аренды лесного участка' №279/ДС-2011-03 от 18.03.2011

Государственный регистратор		ФГИС ЕГРН
-----------------------------	--	-----------



полное наименование должности	подпись	инициалы, фамилия
-------------------------------	---------	-------------------

М.П.

<b>Земельный участок</b>		
(вид объекта недвижимости)		
Лист № ____ Раздела <b>2</b>	Всего листов раздела <b>2</b> : ____	
Всего разделов: ____		
Всего листов выписки: ____		
<b>20.02.2023 № 99/2023/519578532</b>		
Кадастровый номер:	<b>47:01:0000000:501</b>	
3.1.147.	вид:	Аренда (в том числе, субаренда)
	дата государственной регистрации:	20.05.2009
	номер государственной регистрации:	47-78-01/007/2009-392
	срок, на который установлено ограничение прав и обременение объекта недвижимости:	с 20.05.2009 на 1 год.
	лицо, в пользу которого установлено ограничение прав и обременение объекта недвижимости:	Общество с ограниченной ответственностью "Газпром трансгаз Санкт-Петербург", ИНН: 7805018099
	основание государственной регистрации:	'Договор аренды лесного участка' №74-2008-08 от 21.08.2008
3.1.148.	вид:	Аренда (в том числе, субаренда)
	дата государственной регистрации:	08.04.2009
	номер государственной регистрации:	47-78-01/003/2009-278
	срок, на который установлено ограничение прав и обременение объекта недвижимости:	с 08.04.2009 на 49 лет.
	лицо, в пользу которого установлено ограничение прав и обременение объекта недвижимости:	Общество с ограниченной ответственностью "ЛАДОГА", ИНН: 7816241116
	основание государственной регистрации:	'Договор аренды лесного участка' №151/Р-2008-12 от 24.12.2008
3.1.149.	вид:	Аренда (в том числе, субаренда)
	дата государственной регистрации:	26.03.2009
	номер государственной регистрации:	47-78-01/001/2009-119
	срок, на который установлено ограничение прав и обременение объекта недвижимости:	с 26.03.2009 по 31.10.2043
	лицо, в пользу которого установлено ограничение прав и обременение объекта недвижимости:	Акционерное общество "Тарпан-В", ИНН: 4704015120
	основание государственной регистрации:	'Договор аренды лесного участка' №2-2008-12-109-3 от 15.12.2008

Государственный регистратор		ФГИС ЕГРН
полное наименование должности	подпись	инициалы, фамилия

М.П.

<b>Земельный участок</b>	
(вид объекта недвижимости)	
Лист № ____ Раздела <b>2</b>	Всего листов раздела <b>2</b> : ____
Всего разделов: ____	
Всего листов выписки: ____	

<b>20.02.2023 № 99/2023/519578532</b>		
Кадастровый номер:	<b>47:01:0000000:501</b>	
3.1.150.	вид:	Аренда (в том числе, субаренда)
	дата государственной регистрации:	27.07.2018
	номер государственной регистрации:	47:01:0000000:501-47/001/2018-162
	срок, на который установлено ограничение прав и обременение объекта недвижимости:	с 26.07.2018 на 49 лет
	лицо, в пользу которого установлено ограничение прав и обременение объекта недвижимости:	Общество с ограниченной ответственностью "Линк Девелопмент", ИНН: 7811418017
	основание государственной регистрации:	'Договор аренды (субаренды)' от 19.06.2018
3.1.151.	вид:	Аренда (в том числе, субаренда)
	дата государственной регистрации:	02.08.2017
	номер государственной регистрации:	47:01:0000000:501-47/001/2017-33
	срок, на который установлено ограничение прав и обременение объекта недвижимости:	с 02.08.2017 по 01.08.2066
	лицо, в пользу которого установлено ограничение прав и обременение объекта недвижимости:	Общество с ограниченной ответственностью "Транснефть - Балтика", ИНН: 4704041900
	основание государственной регистрации:	'Договор аренды лесного участка' №945/ДС-2016-11 от 08.11.2016; 'Дополнительное соглашение' от 24.05.2017
3.1.152.	вид:	Аренда (в том числе, субаренда)
	дата государственной регистрации:	29.10.2003
	номер государственной регистрации:	47-01/00-8/2003-242
	срок, на который установлено ограничение прав и обременение объекта недвижимости:	с 29.10.2003 до 29.09.2007
	лицо, в пользу которого установлено ограничение прав и обременение объекта недвижимости:	Общество с ограниченной ответственностью "Карьер Ермиловский", ИНН: 4704041709
	основание государственной регистрации:	'Договор №1 аренды участка лесного фонда для проведения разработки песчаного карьера "Ермилово-1"' от 17.06.2003

Государственный регистратор		ФГИС ЕГРН
полное наименование должности	подпись	инициалы, фамилия

М.П.

<b>Земельный участок</b>			
(вид объекта недвижимости)			
Лист № ___ Раздела <b>2</b>	Всего листов раздела <b>2</b> : ___	Всего разделов: ___	Всего листов выписки: ___
<b>20.02.2023 № 99/2023/519578532</b>			
Кадастровый номер:		<b>47:01:0000000:501</b>	
3.1.153.	вид:	Аренда (в том числе, субаренда)	
	дата государственной регистрации:	20.08.2019	

	номер государственной регистрации:	47:01:0000000:501-47/001/2019-292
	срок, на который установлено ограничение прав и обременение объекта недвижимости:	с 20.08.2019 на 49 лет
	лицо, в пользу которого установлено ограничение прав и обременение объекта недвижимости:	Акционерное общество "Первая Башенная Компания", ИНН: 7707387700
	основание государственной регистрации:	'Договор аренды' №1243/ДС/3-2019-05 от 31.05.2019
	вид:	Аренда (в том числе, субаренда)
3.1.154.	дата государственной регистрации:	07.03.2018
	номер государственной регистрации:	47:01:0000000:501-47/001/2018-81
	срок, на который установлено ограничение прав и обременение объекта недвижимости:	с 07.03.2018 на 49 лет
	лицо, в пользу которого установлено ограничение прав и обременение объекта недвижимости:	Общество с ограниченной ответственностью "Транснефть - Балтика", ИНН: 4704041900
	основание государственной регистрации:	'Договор аренды лесного участка' №1010/ДС-2017-04 от 20.04.2017; 'Дополнительное соглашение к договору аренды лесного участка от 20.04.2017 №1010/ДС-2017-04' от 22.11.2017
	вид:	Аренда (в том числе, субаренда)
3.1.155.	дата государственной регистрации:	24.02.2012
	номер государственной регистрации:	47-47-01/001/2012-087
	срок, на который установлено ограничение прав и обременение объекта недвижимости:	с 24.02.2012 на 49 лет
	лицо, в пользу которого установлено ограничение прав и обременение объекта недвижимости:	Ефремова Надежда Сергеевна
	основание государственной регистрации:	'Договор аренды лесного участка' №37/Р-2011-12 от 28.12.2011

Государственный регистратор		ФГИС ЕГРН
полное наименование должности	подпись	инициалы, фамилия

М.П.

<b>Земельный участок</b>			
(вид объекта недвижимости)			
Лист № ____	Раздела <b>2</b>	Всего листов раздела <b>2</b> : ____	Всего разделов: ____
Всего листов выписки: ____			
<b>20.02.2023 № 99/2023/519578532</b>			
Кадастровый номер:		<b>47:01:0000000:501</b>	
3.1.156.	вид:	Аренда (в том числе, субаренда)	
	дата государственной регистрации:	04.02.2019	
	номер государственной регистрации:	47:01:0000000:501-47/001/2019-194	
	срок, на который установлено ограничение прав и обременение объекта недвижимости:	с 04.02.2019 на 49 лет	

	лицо, в пользу которого установлено ограничение прав и обременение объекта недвижимости:	Общество с ограниченной ответственностью "Линк Девелопмент", ИНН: 7811418017
	основание государственной регистрации:	'Договор аренды лесного участка' №1154/ДС-2018-12 от 25.12.2018
	вид:	Аренда (в том числе, субаренда)
	дата государственной регистрации:	31.05.2013
	номер государственной регистрации:	47-47-01/005/2013-380
3.1.157.	срок, на который установлено ограничение прав и обременение объекта недвижимости:	с 31.05.2013 по 30.05.2062
	лицо, в пользу которого установлено ограничение прав и обременение объекта недвижимости:	Акционерное общество "Русские Башни", ИНН: 7708698177
	основание государственной регистрации:	'Договор аренды лесного участка' №537/ДС-2013-03 от 11.03.2013
	вид:	Аренда (в том числе, субаренда)
	дата государственной регистрации:	01.09.2011
	номер государственной регистрации:	47-47-01/007/2011-276
3.1.158.	срок, на который установлено ограничение прав и обременение объекта недвижимости:	с 01.09.2011 на 49 лет
	лицо, в пользу которого установлено ограничение прав и обременение объекта недвижимости:	Павлова Валентина Киловна
	основание государственной регистрации:	'Договор аренды лесного участка' №294/ДС-2011-06 от 17.06.2011

Государственный регистратор		ФГИС ЕГРН
полное наименование должности	подпись	инициалы, фамилия

М.П.

<b>Земельный участок</b>			
(вид объекта недвижимости)			
Лист № ___ Раздела <b>2</b>	Всего листов раздела <b>2</b> : ___	Всего разделов: ___	Всего листов выписки: ___
<b>20.02.2023 № 99/2023/519578532</b>			
Кадастровый номер:		<b>47:01:0000000:501</b>	
3.1.159.	вид:	Аренда (в том числе, субаренда)	
	дата государственной регистрации:	04.07.2019	
	номер государственной регистрации:	47:01:0000000:501-47/001/2019-248	
	срок, на который установлено ограничение прав и обременение объекта недвижимости:	с 04.07.2019 на 49 лет	
	лицо, в пользу которого установлено ограничение прав и обременение объекта недвижимости:	Акционерное общество "Первая Башенная Компания", ИНН: 7707387700	
	основание государственной регистрации:	'Договор аренды лесного участка для строительства, реконструкции эксплуатации линейного объекта' №1228/ДС-2019-05 от 13.05.2019	
3.1.160.	вид:	Аренда (в том числе, субаренда)	
	дата государственной регистрации:	13.07.2016	

	номер государственной регистрации:	47-47/001-47/015/002/2016-548/2
	срок, на который установлено ограничение прав и обременение объекта недвижимости:	с 13.07.2016 на 49 лет
	лицо, в пользу которого установлено ограничение прав и обременение объекта недвижимости:	Публичное акционерное общество "Мегафон", ИНН: 7812014560
	основание государственной регистрации:	'Договор аренды лесного участка' №863/ДС-2015-12 от 29.12.2015
	вид:	Аренда (в том числе, субаренда)
3.1.161.	дата государственной регистрации:	15.06.2012
	номер государственной регистрации:	47-47-01/003/2012-255
	срок, на который установлено ограничение прав и обременение объекта недвижимости:	с 15.06.2012 по 14.06.2061
	лицо, в пользу которого установлено ограничение прав и обременение объекта недвижимости:	Общество с ограниченной ответственностью "БалттрансСервис", ИНН: 4716017740
	основание государственной регистрации:	'Договор аренды лесного участка' №352/ДС-2012-02 от 29.02.2012

Государственный регистратор		ФГИС ЕГРН
полное наименование должности	подпись	инициалы, фамилия

М.П.

<b>Земельный участок</b>			
(вид объекта недвижимости)			
Лист № ___ Раздела <b>2</b>	Всего листов раздела <b>2</b> : ___	Всего разделов: ___	Всего листов выписки: ___
<b>20.02.2023 № 99/2023/519578532</b>			
Кадастровый номер:		<b>47:01:0000000:501</b>	
3.1.162.	вид:	Аренда (в том числе, субаренда)	
	дата государственной регистрации:	16.04.2007	
	номер государственной регистрации:	47-78-01/004/2007-119	
	срок, на который установлено ограничение прав и обременение объекта недвижимости:	с 16.04.2007 на 10 лет	
	лицо, в пользу которого установлено ограничение прав и обременение объекта недвижимости:	Общество с ограниченной ответственностью "Ленстройинвест-Д", ИНН: 4704034814	
	основание государственной регистрации:	'Договор аренды участков лесного фонда для использования их в целях не связанных с ведением лесного хозяйства и осуществлением лесопользования' №21 от 28.12.2006	
3.1.163.	вид:	Аренда (в том числе, субаренда)	
	дата государственной регистрации:	29.09.2004	
	номер государственной регистрации:	47-01/00-20/2004-167	
	срок, на который установлено ограничение прав и обременение объекта недвижимости:	с 29.09.2004 на 5, 0 лет	
	лицо, в пользу которого установлено ограничение прав и обременение объекта недвижимости:	Общество с ограниченной ответственностью "ЭКСТРЕМ", ИНН: 4704039700	

3.1.164.	основание государственной регистрации:	'Договор аренды участков лесного фонда' №№59 от 08.09.2004
	вид:	Аренда (в том числе, субаренда)
	дата государственной регистрации:	18.03.2009
	номер государственной регистрации:	47-78-01/003/2009-094
	срок, на который установлено ограничение прав и обременение объекта недвижимости:	с 18.03.2009 по 31.12.2052
	лицо, в пользу которого установлено ограничение прав и обременение объекта недвижимости:	Общество с ограниченной ответственностью "ИНТЕРСОЛАР", ИНН: 7842528267
	основание государственной регистрации:	'Договор аренды лесного участка' №2-2008-12-157-3 от 16.12.2008

Государственный регистратор		ФГИС ЕГРН
полное наименование должности	подпись	инициалы, фамилия

М.П.

<b>Земельный участок</b>			
(вид объекта недвижимости)			
Лист № ___ Раздела <b>2</b>	Всего листов раздела <b>2</b> : ___	Всего разделов: ___	Всего листов выписки: ___
<b>20.02.2023 № 99/2023/519578532</b>			
Кадастровый номер:		<b>47:01:0000000:501</b>	
3.1.165.	вид:	Аренда (в том числе, субаренда)	
	дата государственной регистрации:	07.08.2009	
	номер государственной регистрации:	47-78-01/014/2009-377	
	срок, на который установлено ограничение прав и обременение объекта недвижимости:	с 07.08.2009 до 29.12.2055	
	лицо, в пользу которого установлено ограничение прав и обременение объекта недвижимости:	Общество с ограниченной ответственностью "Эксилес", ИНН: 4704057297	
	основание государственной регистрации:	'Договор аренды лесного участка' №2-2008-12-314-О от 30.12.2008	
3.1.166.	вид:	Аренда (в том числе, субаренда)	
	дата государственной регистрации:	19.12.2011	
	номер государственной регистрации:	47-47-01/011/2011-236	
	срок, на который установлено ограничение прав и обременение объекта недвижимости:	с 19.12.2011 на 49 лет	
	лицо, в пользу которого установлено ограничение прав и обременение объекта недвижимости:	Общество с ограниченной ответственностью "Транснефть - Балтика", ИНН: 4704041900	
	основание государственной регистрации:	'Договор аренды' №304/ДС-2011-09 от 01.09.2011	
3.1.167.	вид:	Аренда (в том числе, субаренда)	
	дата государственной регистрации:	17.06.2013	
	номер государственной регистрации:	47-47-01/006/2013-100	
	срок, на который установлено ограничение прав и обременение объекта недвижимости:	с 17.06.2013 по 16.06.2062	

лицо, в пользу которого установлено ограничение прав и обременение объекта недвижимости:

Общество с ограниченной ответственностью "Линк Девелопмент", ИНН: 7811418017

основание государственной регистрации:

'Договор аренды лесного участка' №480/ДС-2013-01 от 25.01.2013

Государственный регистратор		ФГИС ЕГРН
полное наименование должности	подпись	инициалы, фамилия

М.П.

<b>Земельный участок</b>			
(вид объекта недвижимости)			
Лист № ___ Раздела <b>2</b>	Всего листов раздела <b>2</b> : ___	Всего разделов: ___	Всего листов выписки: ___
<b>20.02.2023 № 99/2023/519578532</b>			
Кадастровый номер:		<b>47:01:0000000:501</b>	
3.1.168.	вид:	Аренда (в том числе, субаренда)	
	дата государственной регистрации:	28.12.2011	
	номер государственной регистрации:	47-47-01/011/2011-085	
	срок, на который установлено ограничение прав и обременение объекта недвижимости:	с 28.12.2011 на 49 лет	
	лицо, в пользу которого установлено ограничение прав и обременение объекта недвижимости:	Садоводческое некоммерческое товарищество "Семиозерье-2", ИНН: 4704032327	
	основание государственной регистрации:	'Договор аренды лесного участка' №300/ДС-2011-08 от 17.08.2011	
3.1.169.	вид:	Аренда (в том числе, субаренда)	
	дата государственной регистрации:	13.01.2021	
	номер государственной регистрации:	47:01:0000000:501-47/167/2021-467	
	срок, на который установлено ограничение прав и обременение объекта недвижимости:	на 49 лет	
	лицо, в пользу которого установлено ограничение прав и обременение объекта недвижимости:	АКЦИОНЕРНОЕ ОБЩЕСТВО "ЛОЭСК-ЭЛЕКТРИЧЕСКИЕ СЕТИ САНКТ-ПЕТЕРБУРГА И ЛЕНИНГРАДСКОЙ ОБЛАСТИ", ИНН: 4703074613	
	основание государственной регистрации:	'Договор аренды лесных участков для строительства, реконструкции, эксплуатации линейного объекта № 1633/ДС-2020-11' от 18.11.2020	
3.1.170.	вид:	Аренда (в том числе, субаренда)	
	дата государственной регистрации:	14.10.2019	
	номер государственной регистрации:	47:01:0000000:501-47/001/2019-319	
	срок, на который установлено ограничение прав и обременение объекта недвижимости:	с 14.10.2019 на 49 лет	
	лицо, в пользу которого установлено ограничение прав и обременение объекта недвижимости:	Акционерное общество "Первая Башенная Компания", ИНН: 7707387700	
	основание государственной регистрации:	'Договор аренды лесного участка для строительства, реконструкции эксплуатации линейного объекта' №1295/ДС-2019-07 от 15.07.2019	

Государственный регистратор		ФГИС ЕГРН
полное наименование должности	подпись	инициалы, фамилия

М.П.

<b>Земельный участок</b>			
(вид объекта недвижимости)			
Лист № ___ Раздела <b>2</b>	Всего листов раздела <b>2</b> : ___	Всего разделов: ___	Всего листов выписки: ___
<b>20.02.2023 № 99/2023/519578532</b>			
Кадастровый номер:		<b>47:01:0000000:501</b>	
3.1.171.	вид:	Аренда (в том числе, субаренда)	
	дата государственной регистрации:	08.04.2009	
	номер государственной регистрации:	47-78-01/024/2008-070	
	срок, на который установлено ограничение прав и обременение объекта недвижимости:	с 08.04.2009 на 49 лет.	
	лицо, в пользу которого установлено ограничение прав и обременение объекта недвижимости:	Общество с ограниченной ответственностью "ПолиКом", ИНН: 7813404940	
	основание государственной регистрации:	'Договор № 23/Р-2008-08 аренды лесного участка' №23/Р-2008-08 от 01.08.2008	
3.1.172.	вид:	Аренда (в том числе, субаренда)	
	дата государственной регистрации:	02.12.2019	
	номер государственной регистрации:	47:01:0000000:501-47/001/2019-355	
	срок, на который установлено ограничение прав и обременение объекта недвижимости:	с 02.12.2019 по 01.12.2068	
	лицо, в пользу которого установлено ограничение прав и обременение объекта недвижимости:	Общество с ограниченной ответственностью "Транснефть-Порт Приморск", ИНН: 4704045809	
	основание государственной регистрации:	'Договор аренды лесного участка для строительства и эксплуатации линейных объектов №' №1487/ДС-2019-10 от 11.10.2019	
3.1.173.	вид:	Аренда (в том числе, субаренда)	
	дата государственной регистрации:	15.01.2009	
	номер государственной регистрации:	47-78-01/023/2008-436	
	срок, на который установлено ограничение прав и обременение объекта недвижимости:	с 15.01.2009 до 31.12.2055	
	лицо, в пользу которого установлено ограничение прав и обременение объекта недвижимости:	Общество с ограниченной ответственностью "ТЕМПЕРА", ИНН: 4704070058	
	основание государственной регистрации:	'Договор аренды лесного участка' №2-2008-11-18-Р от 21.11.2008	

Государственный регистратор		ФГИС ЕГРН
полное наименование должности	подпись	инициалы, фамилия

М.П.

<b>Земельный участок</b>
--------------------------



(вид объекта недвижимости)			
Лист № ____ Раздела <b>2</b>	Всего листов раздела <b>2</b> : ____	Всего разделов: ____	Всего листов выписки: ____
<b>20.02.2023 № 99/2023/519578532</b>			
Кадастровый номер:		<b>47:01:0000000:501</b>	
3.1.174.	вид:	Аренда (в том числе, субаренда)	
	дата государственной регистрации:	14.07.2016	
	номер государственной регистрации:	47-47/001-47/015/002/2016-606/2	
	срок, на который установлено ограничение прав и обременение объекта недвижимости:	с 14.07.2016 на 49 лет	
	лицо, в пользу которого установлено ограничение прав и обременение объекта недвижимости:	Публичное акционерное общество "Мегафон", ИНН: 7812014560	
	основание государственной регистрации:	'Договор аренды лесного участка' №876/ДС-2016-02 от 29.02.2016	
3.1.175.	вид:	Аренда (в том числе, субаренда)	
	дата государственной регистрации:	20.08.2019	
	номер государственной регистрации:	47:01:0000000:501-47/001/2019-286	
	срок, на который установлено ограничение прав и обременение объекта недвижимости:	с 20.08.2019 на 49 лет	
	лицо, в пользу которого установлено ограничение прав и обременение объекта недвижимости:	Акционерное общество "Первая Башенная Компания", ИНН: 7707387700	
	основание государственной регистрации:	'Договор аренды' №1283/ДС-2019-06 от 24.06.2019	
3.1.176.	вид:	Аренда (в том числе, субаренда)	
	дата государственной регистрации:	21.10.2016	
	номер государственной регистрации:	47-47/001-47/015/002/2016-777/2	
	срок, на который установлено ограничение прав и обременение объекта недвижимости:	с 21.10.2016 по 20.10.2065	
	лицо, в пользу которого установлено ограничение прав и обременение объекта недвижимости:	Публичное акционерное общество "Мобильные ТелеСистемы", ИНН: 7740000076	
	основание государственной регистрации:	'Договор аренды лесного участка' №893/ДС-2016-05 от 27.05.2016	

Государственный регистратор		ФГИС ЕГРН
полное наименование должности	подпись	инициалы, фамилия

М.П.

<b>Земельный участок</b>			
(вид объекта недвижимости)			
Лист № ____ Раздела <b>2</b>	Всего листов раздела <b>2</b> : ____	Всего разделов: ____	Всего листов выписки: ____
<b>20.02.2023 № 99/2023/519578532</b>			
Кадастровый номер:		<b>47:01:0000000:501</b>	
3.1.177.	вид:	Аренда (в том числе, субаренда)	

	дата государственной регистрации:	14.04.2011
	номер государственной регистрации:	47-47-01/002/2011-196
	срок, на который установлено ограничение прав и обременение объекта недвижимости:	с 14.04.2011 на 49 лет
	лицо, в пользу которого установлено ограничение прав и обременение объекта недвижимости:	Садоводческое некоммерческое товарищество СНТ "Звёздочка", ИНН: 4704024608
	основание государственной регистрации:	'Договор аренды лесного участка' №264/ДС-2011-02 от 18.02.2011
3.1.178.	вид:	Аренда (в том числе, субаренда)
	дата государственной регистрации:	26.04.2013
	номер государственной регистрации:	47-47-01/005/2013-023
	срок, на который установлено ограничение прав и обременение объекта недвижимости:	с 26.04.2013 по 25.04.2062
	лицо, в пользу которого установлено ограничение прав и обременение объекта недвижимости:	Общество с ограниченной ответственностью "Асла Инвестментс", ИНН: 7825480216
	основание государственной регистрации:	'Договор аренды лесного участка' №9/С-2013-03 от 01.04.2013
3.1.179.	вид:	Аренда (в том числе, субаренда)
	дата государственной регистрации:	16.07.2015
	номер государственной регистрации:	47-47/001-47/001/008/2015-186/3
	срок, на который установлено ограничение прав и обременение объекта недвижимости:	с 16.07.2015 по 15.07.2064
	лицо, в пользу которого установлено ограничение прав и обременение объекта недвижимости:	Публичное акционерное общество "Газпром", ИНН: 7736050003
	основание государственной регистрации:	'Договор аренды лесного участка' №807/ДС-2014-12 от 24.12.2014

Государственный регистратор		ФГИС ЕГРН
полное наименование должности	подпись	инициалы, фамилия

М.П.

<b>Земельный участок</b>			
(вид объекта недвижимости)			
Лист № ___ Раздела <b>2</b>	Всего листов раздела <b>2</b> : ___	Всего разделов: ___	Всего листов выписки: ___
<b>20.02.2023 № 99/2023/519578532</b>			
Кадастровый номер:		<b>47:01:0000000:501</b>	
3.1.180.	вид:	Аренда (в том числе, субаренда)	
	дата государственной регистрации:	19.08.2019	
	номер государственной регистрации:	47:01:0000000:501-47/001/2019-284	
	срок, на который установлено ограничение прав и обременение объекта недвижимости:	с 19.08.2019 на 49 лет	
	лицо, в пользу которого установлено ограничение прав и обременение объекта недвижимости:	Акционерное общество "Первая Башенная Компания", ИНН: 7707387700	

3.1.181.	основание государственной регистрации:	'Договор аренды лесного участка' от 31.05.2019
	вид:	Аренда (в том числе, субаренда)
	дата государственной регистрации:	07.07.2020
	номер государственной регистрации:	47:01:0000000:501-47/001/2020-417
	срок, на который установлено ограничение прав и обременение объекта недвижимости:	с 07.07.2020 на 49 лет
3.1.182.	лицо, в пользу которого установлено ограничение прав и обременение объекта недвижимости:	Закрытое акционерное общество "ФИРО-О", ИНН: 4704020628
	основание государственной регистрации:	'Договор аренды' №1562/ДС-2020-05 от 20.05.2020
	вид:	Безвозмездное (срочное) пользование земельным/лесным участком
	дата государственной регистрации:	16.07.1999
	номер государственной регистрации:	47-01/00-1/1998-6794-19
	срок, на который установлено ограничение прав и обременение объекта недвижимости:	до 17.06.2004
	лицо, в пользу которого установлено ограничение прав и обременение объекта недвижимости:	Сельскохозяйственный производственный кооператив "Кировский транспортник", ИНН: 4704039523
	основание государственной регистрации:	

Государственный регистратор		ФГИС ЕГРН
полное наименование должности	подпись	инициалы, фамилия

М.П.

<b>Земельный участок</b>			
(вид объекта недвижимости)			
Лист № ___ Раздела <b>2</b>	Всего листов раздела <b>2</b> : ___	Всего разделов: ___	Всего листов выписки: ___
<b>20.02.2023 № 99/2023/519578532</b>			
Кадастровый номер:		<b>47:01:0000000:501</b>	
3.1.183.	вид:	Аренда (в том числе, субаренда)	
	дата государственной регистрации:	16.07.2015	
	номер государственной регистрации:	47-47/001-47/001/008/2015-186/5	
	срок, на который установлено ограничение прав и обременение объекта недвижимости:	с 16.07.2015 по 15.07.2064	
	лицо, в пользу которого установлено ограничение прав и обременение объекта недвижимости:	Публичное акционерное общество "Газпром", ИНН: 7736050003	
	основание государственной регистрации:	'Договор аренды лесного участка' №807/ДС-2014-12 от 24.12.2014	
3.1.184.	вид:	Аренда (в том числе, субаренда)	
	дата государственной регистрации:	16.07.2015	
	номер государственной регистрации:	47-47/001-47/001/008/2015-186/2	

	срок, на который установлено ограничение прав и обременение объекта недвижимости:	с 16.07.2015 по 15.07.2064
	лицо, в пользу которого установлено ограничение прав и обременение объекта недвижимости:	Публичное акционерное общество "Газпром", ИНН: 7736050003
	основание государственной регистрации:	'Договор аренды лесного участка' №807/ДС-2014-12 от 24.12.2014
	вид:	Аренда (в том числе, субаренда)
	дата государственной регистрации:	14.10.2019
3.1.185.	номер государственной регистрации:	47:01:0000000:501-47/001/2019-323
	срок, на который установлено ограничение прав и обременение объекта недвижимости:	с 14.10.2019 на 49 лет
	лицо, в пользу которого установлено ограничение прав и обременение объекта недвижимости:	Акционерное общество "Первая Башенная Компания", ИНН: 7707387700
	основание государственной регистрации:	'Договор аренды' №1270/ДС-2019-06 от 24.06.2019

Государственный регистратор		ФГИС ЕГРН
полное наименование должности	подпись	инициалы, фамилия

М.П.

<b>Земельный участок</b>			
(вид объекта недвижимости)			
Лист № ___ Раздела <b>2</b>	Всего листов раздела <b>2</b> : ___	Всего разделов: ___	Всего листов выписки: ___
<b>20.02.2023.№ 99/2023/519578532</b>			
Кадастровый номер:		<b>47:01:0000000:501</b>	
3.1.186.	вид:	Аренда (в том числе, субаренда)	
	дата государственной регистрации:	30.03.2009	
	номер государственной регистрации:	47-78-01/024/2008-126	
	срок, на который установлено ограничение прав и обременение объекта недвижимости:	с 30.03.2009 на 49 лет.	
	лицо, в пользу которого установлено ограничение прав и обременение объекта недвижимости:	Общество с ограниченной ответственностью "Третий глаз", ИНН: 7825504065	
	основание государственной регистрации:	'Договор аренды лесного участка' № 29/Р-2008-08 от 03.08.2008; 'Дополнительное соглашение к договору аренды лесного участка от 03.08.2008 №29/Р-2008-08' от 30.03.2009	
3.1.187.	вид:	Аренда (в том числе, субаренда)	
	дата государственной регистрации:	24.09.2010	
	номер государственной регистрации:	47-47-01/011/2010-114	
	срок, на который установлено ограничение прав и обременение объекта недвижимости:	на 49 лет	
	лицо, в пользу которого установлено ограничение прав и	Общество с ограниченной ответственностью "Вектор", ИНН: 4703086880	

	обременение объекта недвижимости:	
	основание государственной регистрации:	'Договор аренды лесного участка' №97/Р-2010-08 от 09.08.2010
	вид:	Аренда (в том числе, субаренда)
	дата государственной регистрации:	24.07.2013
	номер государственной регистрации:	47-47-01/007/2013-058
3.1.188.	срок, на который установлено ограничение прав и обременение объекта недвижимости:	с 24.07.2013 по 24.07.2062
	лицо, в пользу которого установлено ограничение прав и обременение объекта недвижимости:	Общество с ограниченной ответственностью "Линк Девелопмент", ИНН: 7811418017
	основание государственной регистрации:	'Договор аренды лесного участка' №455/ДС-2012-12 от 25.12.2012

Государственный регистратор		ФГИС ЕГРН
полное наименование должности	подпись	инициалы, фамилия

М.П.

<b>Земельный участок</b>			
(вид объекта недвижимости)			
Лист № ____	Раздела <b>2</b>	Всего листов раздела <b>2</b> : ____	Всего разделов: ____
Всего листов выписки: ____			
<b>20.02.2023.№ 99/2023/519578532</b>			
Кадастровый номер:		<b>47:01:0000000:501</b>	
3.1.189.	вид:	Аренда (в том числе, субаренда)	
	дата государственной регистрации:	21.08.2019	
	номер государственной регистрации:	47:01:0000000:501-47/001/2019-296	
	срок, на который установлено ограничение прав и обременение объекта недвижимости:	с 21.08.2019 на 49 лет	
	лицо, в пользу которого установлено ограничение прав и обременение объекта недвижимости:	Акционерное общество "Первая Башенная Компания", ИНН: 7707387700	
	основание государственной регистрации:	'Договор аренды лесного участка для строительства, реконструкции, эксплуатации линейного объекта' №1243/ДС/4-2019-05 от 31.05.2019	
3.1.190.	вид:	Аренда (в том числе, субаренда)	
	дата государственной регистрации:	15.05.2012	
	номер государственной регистрации:	47-47-01/002/2012-157	
	срок, на который установлено ограничение прав и обременение объекта недвижимости:	с 15.05.2012 по 15.05.2061	
	лицо, в пользу которого установлено ограничение прав и обременение объекта недвижимости:	Потребительский кооператив садоводов "Андреевский флаг", ИНН: 4704082977	
	основание государственной регистрации:	'Договор аренды лесного участка' №354/ДС-2012-02 от 29.02.2012	
3.1.191.	вид:	Аренда (в том числе, субаренда)	
	дата государственной регистрации:	19.08.2019	
	номер государственной регистрации:	47:01:0000000:501-47/001/2019-276	

срок, на который установлено ограничение прав и обременение объекта недвижимости:	с 19.08.2019 на 49 лет
лицо, в пользу которого установлено ограничение прав и обременение объекта недвижимости:	Акционерное общество "Первая Башенная Компания", ИНН: 7707387700
основание государственной регистрации:	'Договор аренды лесного участка' №1249/ДС-2019-05 от 31.05.2019

Государственный регистратор		ФГИС ЕГРН
полное наименование должности	подпись	инициалы, фамилия

М.П.

<b>Земельный участок</b>			
(вид объекта недвижимости)			
Лист № ___ Раздела <b>2</b>	Всего листов раздела <b>2</b> : ___	Всего разделов: ___	Всего листов выписки: ___
<b>20.02.2023.№ 99/2023/519578532</b>			
Кадастровый номер:		<b>47:01:0000000:501</b>	
3.1.192.	вид:	Аренда (в том числе, субаренда)	
	дата государственной регистрации:	16.11.2017	
	номер государственной регистрации:	47:01:0000000:501-47/001/2017-61	
	срок, на который установлено ограничение прав и обременение объекта недвижимости:	с 16.11.2017 по 19.10.2036	
	лицо, в пользу которого установлено ограничение прав и обременение объекта недвижимости:	Общество с ограниченной ответственностью "Нерудная холдинговая компания", ИНН: 7802758835	
	основание государственной регистрации:	'Договор аренды лесного участка' № 1049/ДС-2017-10 от 04.10.2017	
3.1.193.	вид:	Аренда (в том числе, субаренда)	
	дата государственной регистрации:	02.08.2013	
	номер государственной регистрации:	47-47-01/006/2013-255	
	срок, на который установлено ограничение прав и обременение объекта недвижимости:	с 02.08.2013 по 01.08.2062	
	лицо, в пользу которого установлено ограничение прав и обременение объекта недвижимости:	Общество с ограниченной ответственностью "Линк Девелопмент", ИНН: 7811418017	
	основание государственной регистрации:	'Договор аренды лесного участка' №456/ДС-2012-12 от 25.12.2012	
3.1.194.	вид:	Аренда (в том числе, субаренда)	
	дата государственной регистрации:	21.05.2009	
	номер государственной регистрации:	47-78-01/009/2009-055	
	срок, на который установлено ограничение прав и обременение объекта недвижимости:	с 21.05.2009 по 20.05.2058	
	лицо, в пользу которого установлено ограничение прав и обременение объекта недвижимости:	Общество с ограниченной ответственностью "Дом-Инвест", ИНН: 7816144948	
	основание государственной регистрации:	'Договор аренды лесного участка' №58/Р-2008-10 от 23.10.2008	

Государственный регистратор		ФГИС ЕГРН
полное наименование должности	подпись	инициалы, фамилия

М.П.

<b>Земельный участок</b>			
(вид объекта недвижимости)			

Лист № ___ Раздела <b>2</b>	Всего листов раздела <b>2</b> : ___	Всего разделов: ___	Всего листов выписки: ___
-----------------------------	-------------------------------------	---------------------	---------------------------

**20.02.2023 № 99/2023/519578532**

Кадастровый номер: **47:01:0000000:501**

3.1.195.	вид:	Аренда (в том числе, субаренда)
	дата государственной регистрации:	16.07.2015
	номер государственной регистрации:	47-47/001-47/001/008/2015-186/1
	срок, на который установлено ограничение прав и обременение объекта недвижимости:	с 16.07.2015 по 15.07.2064
	лицо, в пользу которого установлено ограничение прав и обременение объекта недвижимости:	Публичное акционерное общество "Газпром", ИНН: 7736050003
	основание государственной регистрации:	'Договор аренды лесного участка' №807/ДС-2014-12 от 24.12.2014
3.1.196.	вид:	Аренда (в том числе, субаренда)
	дата государственной регистрации:	14.09.2012
	номер государственной регистрации:	47-47-01/003/2012-401
	срок, на который установлено ограничение прав и обременение объекта недвижимости:	с 14.09.2012 по 13.09.2014
	лицо, в пользу которого установлено ограничение прав и обременение объекта недвижимости:	Публичное акционерное общество "Газпром", ИНН: 7736050003
	основание государственной регистрации:	'Договор аренды лесного участка' №370/ДС-2012-05 от 04.05.2012
3.1.197.	вид:	Аренда (в том числе, субаренда)
	дата государственной регистрации:	02.10.2019
	номер государственной регистрации:	47:01:0000000:501-47/001/2019-312
	срок, на который установлено ограничение прав и обременение объекта недвижимости:	с 02.10.2019 до 27.10.2039
	лицо, в пользу которого установлено ограничение прав и обременение объекта недвижимости:	Общество с ограниченной ответственностью "Петроглэс-Инвест", ИНН: 4703050605
	основание государственной регистрации:	'Договор аренды лесного участка для строительства и эксплуатации линейного объекта' №1305/ДС-2019-07 от 16.07.2019

Государственный регистратор		ФГИС ЕГРН
полное наименование должности	подпись	инициалы, фамилия

М.П.

<b>Земельный участок</b>
--------------------------

(вид объекта недвижимости)			
Лист № ____ Раздела <b>2</b>	Всего листов раздела <b>2</b> : ____	Всего разделов: ____	Всего листов выписки: ____
<b>20.02.2023 № 99/2023/519578532</b>			
Кадастровый номер:		<b>47:01:0000000:501</b>	
3.1.198.	вид:	Безвозмездное (срочное) пользование земельным/лесным участком	
	дата государственной регистрации:	20.12.2004	
	номер государственной регистрации:	47-01/00-30/2004-41	
	срок, на который установлено ограничение прав и обременение объекта недвижимости:	с 20.12.2004 на 10, 0 лет	
	лицо, в пользу которого установлено ограничение прав и обременение объекта недвижимости:	Сельскохозяйственный производственный кооператив "Кировский транспортник", ИНН: 4704039523	
	основание государственной регистрации:		
3.1.199.	вид:	Аренда (в том числе, субаренда)	
	дата государственной регистрации:	26.11.2012	
	номер государственной регистрации:	47-47-01/009/2012-313	
	срок, на который установлено ограничение прав и обременение объекта недвижимости:	с 26.11.2012 по 25.11.2042	
	лицо, в пользу которого установлено ограничение прав и обременение объекта недвижимости:	Светлакова Татьяна Георгиевна	
	основание государственной регистрации:	'Договор аренды лесного участка' №390/ДС-2012-08 от 17.08.2012	
3.1.200.	вид:	Аренда (в том числе, субаренда)	
	дата государственной регистрации:	24.10.2003	
	номер государственной регистрации:	47-01/00-10/2003-49	
	срок, на который установлено ограничение прав и обременение объекта недвижимости:	с 24.10.2003 до 25.03.2004	
	лицо, в пользу которого установлено ограничение прав и обременение объекта недвижимости:	Общество с ограниченной ответственностью "БИЗНЕС ДЕПО", ИНН: 7813095474	
	основание государственной регистрации:	'Договор аренды участков лесного фонда для проведения изыскательских работ под строительство базы отдыха для ООО "Бизнес Депо" №№9 от 27.08.2003	

Государственный регистратор		ФГИС ЕГРН
полное наименование должности	подпись	инициалы, фамилия

М.П.

Земельный участок			
(вид объекта недвижимости)			
Лист № ____ Раздела <b>2</b>	Всего листов раздела <b>2</b> : ____	Всего разделов: ____	Всего листов выписки: ____
<b>20.02.2023 № 99/2023/519578532</b>			
Кадастровый номер:		<b>47:01:0000000:501</b>	



3.1.201.	вид:	Аренда (в том числе, субаренда)
	дата государственной регистрации:	10.01.2014
	номер государственной регистрации:	47-47-01/012/2013-162
	срок, на который установлено ограничение прав и обременение объекта недвижимости:	с 10.01.2014 по 09.01.2063
	лицо, в пользу которого установлено ограничение прав и обременение объекта недвижимости:	Общество с ограниченной ответственностью "Линк Девелопмент", ИНН: 7811418017
	основание государственной регистрации:	'Договор аренды лесного участка' №620/ДС-2013-11 от 11.11.2013
3.1.202.	вид:	Аренда (в том числе, субаренда)
	дата государственной регистрации:	08.09.2014
	номер государственной регистрации:	47-47-01/010/2014-278
	срок, на который установлено ограничение прав и обременение объекта недвижимости:	с 10.09.2014 по 09.09.2017
	лицо, в пользу которого установлено ограничение прав и обременение объекта недвижимости:	Открытое акционерное общество "Российские железные дороги", ИНН: 7708503727
	основание государственной регистрации:	'Договор аренды лесного участка' №735/ДС-2014-07 от 31.07.2014
3.1.203.	вид:	Аренда (в том числе, субаренда)
	дата государственной регистрации:	19.04.2010
	номер государственной регистрации:	47-78-01/005/2010-284
	срок, на который установлено ограничение прав и обременение объекта недвижимости:	на 49 лет
	лицо, в пользу которого установлено ограничение прав и обременение объекта недвижимости:	Общество с ограниченной ответственностью "Садко", ИНН: 7825498647
	основание государственной регистрации:	'Договор аренды лесного участка' №37/Р-2010-02 от 12.02.2010

Государственный регистратор		ФГИС ЕГРН
полное наименование должности	подпись	инициалы, фамилия

М.П.

<b>Земельный участок</b>			
(вид объекта недвижимости)			
Лист № ____	Раздела <b>2</b>	Всего листов раздела <b>2</b> : ____	Всего разделов: ____
Всего листов выписки: ____			
<b>20.02.2023.№ 99/2023/519578532</b>			
Кадастровый номер:		<b>47:01:0000000:501</b>	
3.1.204.	вид:	Аренда (в том числе, субаренда)	
	дата государственной регистрации:	22.11.2010	
	номер государственной регистрации:	47-47-01/014/2010-207	
	срок, на который установлено ограничение прав и обременение объекта недвижимости:	18.08.2010 на 49 лет	

	лицо, в пользу которого установлено ограничение прав и обременение объекта недвижимости:	Садоводческое некоммерческое партнерство "Петербургский энергетик", ИНН: 4704074687
	основание государственной регистрации:	'Договор аренды лесного участка' №191/ДС-2010-008 от 18.08.2010
	вид:	Аренда (в том числе, субаренда)
	дата государственной регистрации:	21.02.2011
	номер государственной регистрации:	47-47-01/001/2011-121
3.1.205.	срок, на который установлено ограничение прав и обременение объекта недвижимости:	с 21.02.2011 на 49 лет
	лицо, в пользу которого установлено ограничение прав и обременение объекта недвижимости:	Общество с ограниченной ответственностью "Атриум", ИНН: 7813357786
	основание государственной регистрации:	'Договор аренды лесного участка' №243/ДС-2010-12 от 15.12.2010
	вид:	Безвозмездное (срочное) пользование земельным/лесным участком
	дата государственной регистрации:	10.06.1999
	номер государственной регистрации:	47-01/00-1/1998-6794-22
3.1.206.	срок, на который установлено ограничение прав и обременение объекта недвижимости:	с 25.12.2002 до 31.12.2007
	лицо, в пользу которого установлено ограничение прав и обременение объекта недвижимости:	Общество с ограниченной ответственностью "Цвелодубово", ИНН: 4704096306
	основание государственной регистрации:	

Государственный регистратор		ФГИС ЕГРН
полное наименование должности	подпись	инициалы, фамилия

М.П.

<b>Земельный участок</b>			
(вид объекта недвижимости)			
Лист № ___ Раздела <b>2</b>	Всего листов раздела <b>2</b> : ___	Всего разделов: ___	Всего листов выписки: ___
<b>20.02.2023 № 99/2023/519578532</b>			
Кадастровый номер:		<b>47:01:000000:501</b>	
3.1.207.	вид:	Аренда (в том числе, субаренда)	
	дата государственной регистрации:	07.08.2009	
	номер государственной регистрации:	47-78-01/014/2009-377	
	срок, на который установлено ограничение прав и обременение объекта недвижимости:	с 07.08.2009 до 29.12.2055	
	лицо, в пользу которого установлено ограничение прав и обременение объекта недвижимости:	Общество с ограниченной ответственностью "Эксилес", ИНН: 4704057297	
	основание государственной регистрации:	'Договор аренды лесного участка' №2-2008-12-314-О от 30.12.2008	
3.1.208.	вид:	Аренда (в том числе, субаренда)	
	дата государственной регистрации:	16.03.2012	
	номер государственной регистрации:	47-47-01/001/2012-408	

	срок, на который установлено ограничение прав и обременение объекта недвижимости:	с 16.03.2012 на 49 лет.
	лицо, в пользу которого установлено ограничение прав и обременение объекта недвижимости:	Садоводческое некоммерческое товарищество "Приморье-1", ИНН: 4704030496
	основание государственной регистрации:	'Договор аренды лесного участка' №340/ДС-2011-11 от 25.11.2011
	вид:	Аренда (в том числе, субаренда)
	дата государственной регистрации:	02.09.2011
3.1.209.	номер государственной регистрации:	47-47-01/007/2011-293
	срок, на который установлено ограничение прав и обременение объекта недвижимости:	с 02.09.2011 на 49 лет
	лицо, в пользу которого установлено ограничение прав и обременение объекта недвижимости:	Шраер Александр Викторович
	основание государственной регистрации:	'Договор аренды лесного участка' №299/ДС-2011-07 от 19.07.2011

Государственный регистратор		ФГИС ЕГРН
полное наименование должности	подпись	инициалы, фамилия

М.П.

<b>Земельный участок</b>			
(вид объекта недвижимости)			
Лист № ____ Раздела <b>2</b>	Всего листов раздела <b>2</b> : ____	Всего разделов: ____	Всего листов выписки: ____
<b>20.02.2023.№ 99/2023/519578532</b>			
Кадастровый номер:		<b>47:01:0000000:501</b>	
3.1.210.	вид:	Аренда (в том числе, субаренда)	
	дата государственной регистрации:	11.01.2017	
	номер государственной регистрации:	47:01:0000000:501-47/001/2017-3	
	срок, на который установлено ограничение прав и обременение объекта недвижимости:	с 11.01.2017 по 10.01.2066	
	лицо, в пользу которого установлено ограничение прав и обременение объекта недвижимости:	Публичное акционерное общество "Мобильные ТелеСистемы", ИНН: 7740000076	
	основание государственной регистрации:	'Договор аренды лесного участка' №892/ДС-2016-05 от 27.05.2016	
3.1.211.	вид:	Аренда (в том числе, субаренда)	
	дата государственной регистрации:	16.07.2015	
	номер государственной регистрации:	47-47/001-47/001/008/2015-186/4	
	срок, на который установлено ограничение прав и обременение объекта недвижимости:	с 16.07.2015 по 15.07.2064	
	лицо, в пользу которого установлено ограничение прав и обременение объекта недвижимости:	Публичное акционерное общество "Газпром", ИНН: 7736050003	
	основание государственной регистрации:	'Договор аренды лесного участка' №807/ДС-2014-12 от 24.12.2014	
3.1.212.	вид:	Аренда (в том числе, субаренда)	

дата государственной регистрации:	04.06.2012
номер государственной регистрации:	47-47-01/002/2012-267
срок, на который установлено ограничение прав и обременение объекта недвижимости:	с 04.06.2012 по 03.06.2061
лицо, в пользу которого установлено ограничение прав и обременение объекта недвижимости:	Шраер Александр Викторович
основание государственной регистрации:	'Договор аренды лесного участка' №368/ДС-2012-04 от 12.04.2012

Государственный регистратор		ФГИС ЕГРН
полное наименование должности	подпись	инициалы, фамилия

М.П.

<b>Земельный участок</b>			
(вид объекта недвижимости)			
Лист № __ Раздела <b>2</b>	Всего листов раздела <b>2</b> : __	Всего разделов: __	Всего листов выписки: __
<b>20.02.2023 № 99/2023/519578532</b>			
Кадастровый номер:		<b>47:01:000000:501</b>	
3.1.213.	вид:	Аренда (в том числе, субаренда)	
	дата государственной регистрации:	21.07.2011	
	номер государственной регистрации:	47-47-01/005/2011-434	
	срок, на который установлено ограничение прав и обременение объекта недвижимости:	с 21.07.2011 по 21.07.2060	
	лицо, в пользу которого установлено ограничение прав и обременение объекта недвижимости:	Публичное акционерное общество "Мегафон", ИНН: 7812014560	
	основание государственной регистрации:	'Договор аренды лесного участка' №231/ДС-2010-11 от 22.11.2010	
3.1.214.	вид:	Аренда (в том числе, субаренда)	
	дата государственной регистрации:	24.05.2010	
	номер государственной регистрации:	47-78-01/009/2010-003	
	срок, на который установлено ограничение прав и обременение объекта недвижимости:	с 24.05.2010 на 49 лет	
	лицо, в пользу которого установлено ограничение прав и обременение объекта недвижимости:	Общество с ограниченной ответственностью "Мистраль", ИНН: 7804425782	
	основание государственной регистрации:	'Договор аренды лесного участка' №32/Р-2010-02 от 12.02.2010	
3.1.215.	вид:	Аренда (в том числе, субаренда)	
	дата государственной регистрации:	17.05.2016	
	номер государственной регистрации:	47-47/001-47/015/002/2016-520/2	
	срок, на который установлено ограничение прав и обременение объекта недвижимости:	с 17.05.2016 49 лет	
	лицо, в пользу которого установлено ограничение прав и обременение объекта недвижимости:	Общество с ограниченной ответственностью "Транснефть-Порт Приморск", ИНН: 4704045809	

Государственный регистратор		ФГИС ЕГРН
полное наименование должности	подпись	инициалы, фамилия

М.П.

**Земельный участок**

(вид объекта недвижимости)

Лист № \_\_\_\_ Раздела **2** Всего листов раздела **2:** \_\_\_\_ Всего разделов: \_\_\_\_ Всего листов выписки: \_\_\_\_**20.02.2023 № 99/2023/519578532**

Кадастровый номер:

**47:01:0000000:501**

3.1.216.	вид:	Аренда (в том числе, субаренда)
	дата государственной регистрации:	25.08.2009
	номер государственной регистрации:	47-78-01/007/2009-088
	срок, на который установлено ограничение прав и обременение объекта недвижимости:	с 25.08.2009 по 31.12.2053
	лицо, в пользу которого установлено ограничение прав и обременение объекта недвижимости:	Общество с ограниченной ответственностью "Алекс", ИНН: 4704050830
	основание государственной регистрации:	'Договор аренды лесного участка' №2-2008-12-40-Р от 05.12.2008
3.1.217.	вид:	Аренда (в том числе, субаренда)
	дата государственной регистрации:	09.01.2014
	номер государственной регистрации:	47-47-01/012/2013-072
	срок, на который установлено ограничение прав и обременение объекта недвижимости:	с 09.01.2014 по 08.01.2063
	лицо, в пользу которого установлено ограничение прав и обременение объекта недвижимости:	Общество с ограниченной ответственностью "Линк Девелопмент", ИНН: 7811418017
	основание государственной регистрации:	'Договор аренды лесного участка' №605/ДС-2013-10 от 22.10.2013
3.1.218.	вид:	Аренда (в том числе, субаренда)
	дата государственной регистрации:	28.07.2014
	номер государственной регистрации:	47-47-01/007/2014-136
	срок, на который установлено ограничение прав и обременение объекта недвижимости:	с 28.07.2014 по 27.07.2063
	лицо, в пользу которого установлено ограничение прав и обременение объекта недвижимости:	Общество с ограниченной ответственностью "База отдыха в поселке Советский", ИНН: 7801504059
	основание государственной регистрации:	'Договор аренды лесного участка' №706/ДС-2014-04 от 10.04.2014

Государственный регистратор		ФГИС ЕГРН
полное наименование должности	подпись	инициалы, фамилия

М.П.

Земельный участок			
(вид объекта недвижимости)			
Лист № ____ Раздела <b>2</b>	Всего листов раздела <b>2</b> : ____	Всего разделов: ____	Всего листов выписки: ____
<b>20.02.2023 № 99/2023/519578532</b>			
Кадастровый номер:		<b>47:01:0000000:501</b>	
3.1.219.	вид:	Аренда (в том числе, субаренда)	
	дата государственной регистрации:	14.05.2009	
	номер государственной регистрации:	47-78-01/005/2009-007	
	срок, на который установлено ограничение прав и обременение объекта недвижимости:	с 14.05.2009 до 16.03.2056	
	лицо, в пользу которого установлено ограничение прав и обременение объекта недвижимости:	Общество с ограниченной ответственностью "НЕВАСТАР", ИНН: 7813107480	
	основание государственной регистрации:	'Договор аренды лесного участка' №2-2008-12-108-Р от 15.12.2008	
3.1.220.	вид:	Аренда (в том числе, субаренда)	
	дата государственной регистрации:	22.09.2017	
	номер государственной регистрации:	47:01:0000000:501-47/001/2017-51	
	срок, на который установлено ограничение прав и обременение объекта недвижимости:	с 22.09.2017 на 49 лет	
	лицо, в пользу которого установлено ограничение прав и обременение объекта недвижимости:	Публичное акционерное общество "Газпром", ИНН: 7736050003	
	основание государственной регистрации:	'Договор аренды' №1021/ДС-2017-04 от 27.04.2017	
3.1.221.	вид:	Аренда (в том числе, субаренда)	
	дата государственной регистрации:	03.04.2009	
	номер государственной регистрации:	47-78-01/001/2009-463	
	срок, на который установлено ограничение прав и обременение объекта недвижимости:	с 03.04.2009 на 49 лет	
	лицо, в пользу которого установлено ограничение прав и обременение объекта недвижимости:	Общество с ограниченной ответственностью "Прайм СПб", ИНН: 7801483112	
	основание государственной регистрации:	'Договор № 144/Р-2008 12 аренды лесного участка' от 24.12.2008	

Государственный регистратор		ФГИС ЕГРН
полное наименование должности	подпись	инициалы, фамилия

М.П.

Земельный участок			
(вид объекта недвижимости)			
Лист № ____ Раздела <b>2</b>	Всего листов раздела <b>2</b> : ____	Всего разделов: ____	Всего листов выписки: ____
<b>20.02.2023 № 99/2023/519578532</b>			
Кадастровый номер:		<b>47:01:0000000:501</b>	

3.1.222.	вид:	Аренда (в том числе, субаренда)
	дата государственной регистрации:	03.04.2009
	номер государственной регистрации:	47-78-01/003/2009-213
	срок, на который установлено ограничение прав и обременение объекта недвижимости:	с 03.04.2009 до 18.12.2055
	лицо, в пользу которого установлено ограничение прав и обременение объекта недвижимости:	Лыкосова Елена Алексеевна
	основание государственной регистрации:	'Договор аренды лесного участка' №2-2008-12-212-Р от 16.12.2008
3.1.223.	вид:	Аренда (в том числе, субаренда)
	дата государственной регистрации:	10.04.2009
	номер государственной регистрации:	47-78-01/003/2009-285
	срок, на который установлено ограничение прав и обременение объекта недвижимости:	с 10.04.2009 по 28.02.2056
	лицо, в пользу которого установлено ограничение прав и обременение объекта недвижимости:	Общество с ограниченной ответственностью "Футбольный Клуб "СТАРТ", ИНН: 4704056991
	основание государственной регистрации:	'Договор аренды лесного участка' №2-2008-09-20-Р от 23.09.2008
3.1.224.	вид:	Аренда (в том числе, субаренда)
	дата государственной регистрации:	14.11.2014
	номер государственной регистрации:	47-47-01/012/2014-474
	срок, на который установлено ограничение прав и обременение объекта недвижимости:	с 14.11.2014 по 13.11.2063
	лицо, в пользу которого установлено ограничение прав и обременение объекта недвижимости:	Общество с ограниченной ответственностью "Балтийский Транспортный Дом", ИНН: 7802847524
	основание государственной регистрации:	'Договор аренды лесного участка' №764/ДС-2014-10 от 16.10.2014

Государственный регистратор		ФГИС ЕГРН
полное наименование должности	подпись	инициалы, фамилия

М.П.

<b>Земельный участок</b>			
(вид объекта недвижимости)			
Лист № ____	Раздела <b>2</b>	Всего листов раздела <b>2</b> : ____	Всего разделов: ____
Всего листов выписки: ____			
<b>20.02.2023.№ 99/2023/519578532</b>			
Кадастровый номер:		<b>47:01:0000000:501</b>	
3.1.225.	вид:	Аренда (в том числе, субаренда)	
	дата государственной регистрации:	23.08.2017	
	номер государственной регистрации:	47:01:0000000:501-47/001/2017-44	
	срок, на который установлено ограничение прав и обременение объекта недвижимости:	с 23.08.2017 по 29.12.2036	

	лицо, в пользу которого установлено ограничение прав и обременение объекта недвижимости:	Общество с ограниченной ответственностью "ДорСтрой", ИНН: 7804466475
	основание государственной регистрации:	'Договор аренды лесного участка' №277/К-2017-07 от 18.07.2017
	вид:	Аренда (в том числе, субаренда)
	дата государственной регистрации:	25.11.2009
	номер государственной регистрации:	47-78-01/019/2009-102
3.1.226.	срок, на который установлено ограничение прав и обременение объекта недвижимости:	с 25.11.2009 на 49 лет
	лицо, в пользу которого установлено ограничение прав и обременение объекта недвижимости:	Общество с ограниченной ответственностью "Троя-Люкс", ИНН: 4712021713
	основание государственной регистрации:	
	вид:	Аренда (в том числе, субаренда)
	дата государственной регистрации:	09.04.2021
	номер государственной регистрации:	47:01:0000000:501-47/167/2021-509
3.1.227.	срок, на который установлено ограничение прав и обременение объекта недвижимости:	49 лет
	лицо, в пользу которого установлено ограничение прав и обременение объекта недвижимости:	Акционерное общество "ЛОЭСК - Электрические сети Санкт-Петербурга и Ленинградской области", ИНН: 4703074613
	основание государственной регистрации:	'Договор аренды лесного участка для строительства, реконструкции, эксплуатации линейных объектов' №1650/ДС-2021-01 от 20.01.2021

Государственный регистратор		ФГИС ЕГРН
полное наименование должности	подпись	инициалы, фамилия

М.П.

<b>Земельный участок</b>			
(вид объекта недвижимости)			
Лист № ___ Раздела <b>2</b>	Всего листов раздела <b>2</b> : ___	Всего разделов: ___	Всего листов выписки: ___
<b>20.02.2023 № 99/2023/519578532</b>			
Кадастровый номер:		<b>47:01:0000000:501</b>	
3.1.228.	вид:	Аренда (в том числе, субаренда)	
	дата государственной регистрации:	22.04.2009	
	номер государственной регистрации:	47-78-01/026/2008-017	
	срок, на который установлено ограничение прав и обременение объекта недвижимости:	с 22.04.2009 до 20.02.2056	
	лицо, в пользу которого установлено ограничение прав и обременение объекта недвижимости:	Общество с ограниченной ответственностью "БИОНТ", ИНН: 4704012930	
	основание государственной регистрации:	'Договор аренды лесного участка' №2-2008-05-4-Р от 16.05.2008	
3.1.229.	вид:	Аренда (в том числе, субаренда)	
	дата государственной регистрации:	16.04.2021	



	номер государственной регистрации:	47:01:0000000:501-47/167/2021-513
	срок, на который установлено ограничение прав и обременение объекта недвижимости:	на 49 лет
	лицо, в пользу которого установлено ограничение прав и обременение объекта недвижимости:	Государственное унитарное предприятие "Водоканал Санкт-Петербург", ИНН: 7830000426
	основание государственной регистрации:	'Договор аренды лесного участка для строительства и эксплуатации линейных объектов ' №1501/ДС-2019-11 от 27.11.2019; 'Дополнительное соглашение к договору аренды лесного участка от 27.11.2019 г. № 1501/ДС-2019-11' от 07.08.2020
	вид:	Аренда (в том числе, субаренда)
3.1.230.	дата государственной регистрации:	11.06.2013
	номер государственной регистрации:	47-47-01/006/2013-048
	срок, на который установлено ограничение прав и обременение объекта недвижимости:	с 11.06.2013 по 10.06.2062
	лицо, в пользу которого установлено ограничение прав и обременение объекта недвижимости:	Общество с ограниченной ответственностью "Линк Девелопмент", ИНН: 7811418017
	основание государственной регистрации:	'Договор аренды лесного участка' №487/ДС-2013-01 от 25.01.2013

Государственный регистратор		ФГИС ЕГРН
полное наименование должности	подпись	инициалы, фамилия

М.П.

<b>Земельный участок</b>			
(вид объекта недвижимости)			
Лист № ___	Раздела <b>2</b>	Всего листов раздела <b>2</b> : ___	Всего разделов: ___
Всего листов выписки: ___			
<b>20.02.2023 № 99/2023/519578532</b>			
Кадастровый номер:		<b>47:01:0000000:501</b>	
3.1.231.	вид:	Аренда (в том числе, субаренда)	
	дата государственной регистрации:	22.10.2010	
	номер государственной регистрации:	47-47-01/014/2010-017	
	срок, на который установлено ограничение прав и обременение объекта недвижимости:	с 22.10.2010 на 49 лет	
	лицо, в пользу которого установлено ограничение прав и обременение объекта недвижимости:	Общество с ограниченной ответственностью "Виза", ИНН: 7804436833	
	основание государственной регистрации:	'Договор аренды лесного участка' №99/Р-2010-08 от 09.08.2010	
3.1.232.	вид:	Аренда (в том числе, субаренда)	
	дата государственной регистрации:	11.06.2013	
	номер государственной регистрации:	47-47-01/006/2013-049	
	срок, на который установлено ограничение прав и обременение объекта недвижимости:	с 11.06.2013 по 10.06.2062	

	лицо, в пользу которого установлено ограничение прав и обременение объекта недвижимости:	Общество с ограниченной ответственностью "Линк Девелопмент", ИНН: 7811418017
	основание государственной регистрации:	'Договор аренды лесного участка' №488/ДС-2013-01 от 25.01.2013
	вид:	Аренда (в том числе, субаренда)
	дата государственной регистрации:	30.12.2013
	номер государственной регистрации:	47-47-01/011/2013-496
3.1.233.	срок, на который установлено ограничение прав и обременение объекта недвижимости:	с 30.12.2013 по 29.12.2062
	лицо, в пользу которого установлено ограничение прав и обременение объекта недвижимости:	Общество с ограниченной ответственностью "Линк Девелопмент", ИНН: 7811418017
	основание государственной регистрации:	'Договор аренды лесного участка' №598/ДС-2013-10 от 09.10.2013

Государственный регистратор		ФГИС ЕГРН
полное наименование должности	подпись	инициалы, фамилия

М.П.

<b>Земельный участок</b>			
(вид объекта недвижимости)			
Лист № ___ Раздела <b>2</b>	Всего листов раздела <b>2</b> : ___	Всего разделов: ___	Всего листов выписки: ___
<b>20.02.2023 № 99/2023/519578532</b>			
Кадастровый номер:		<b>47:01:000000:501</b>	
3.1.234.	вид:	Аренда (в том числе, субаренда)	
	дата государственной регистрации:	12.04.2012	
	номер государственной регистрации:	47-47-01/002/2012-057	
	срок, на который установлено ограничение прав и обременение объекта недвижимости:	с 12.04.2012 по 12.04.2061	
	лицо, в пользу которого установлено ограничение прав и обременение объекта недвижимости:	Дачное некоммерческое партнерство "Полянка", ИНН: 4704075419	
	основание государственной регистрации:	'Договор аренды лесного участка' №350/ДС-2012-02 от 09.02.2012	
3.1.235.	вид:	Аренда (в том числе, субаренда)	
	дата государственной регистрации:	17.06.2013	
	номер государственной регистрации:	47-47-01/006/2013-101	
	срок, на который установлено ограничение прав и обременение объекта недвижимости:	с 17.06.2013 по 16.06.2062	
	лицо, в пользу которого установлено ограничение прав и обременение объекта недвижимости:	Общество с ограниченной ответственностью "Линк Девелопмент", ИНН: 7811418017	
	основание государственной регистрации:	'Договор аренды лесного участка' №485/ДС-2013-01 от 25.01.2013	
3.1.236.	вид:	Аренда (в том числе, субаренда)	
	дата государственной регистрации:	07.09.2020	
	номер государственной регистрации:	47:01:000000:501-47/000/2020-438	

срок, на который установлено ограничение прав и обременение объекта недвижимости:	с 05.10.2009 по 31.12.2053
лицо, в пользу которого установлено ограничение прав и обременение объекта недвижимости:	Общество с ограниченной ответственностью "Золотые пески", ИНН: 7810780016
основание государственной регистрации:	'Дополнительное соглашение к Договору аренды лесного участка от 05.12.2008г №2-2008-12-39-Р' от 30.07.2020

Государственный регистратор		ФГИС ЕГРН
полное наименование должности	подпись	инициалы, фамилия

М.П.

<b>Земельный участок</b>			
(вид объекта недвижимости)			
Лист № ___ Раздела <b>2</b>	Всего листов раздела <b>2</b> : ___	Всего разделов: ___	Всего листов выписки: ___
<b>20.02.2023.№ 99/2023/519578532</b>			
Кадастровый номер:		<b>47:01:0000000:501</b>	
3.1.237.	вид:	Аренда (в том числе, субаренда)	
	дата государственной регистрации:	31.08.2020	
	номер государственной регистрации:	47:01:0000000:501-47/000/2020-433	
	срок, на который установлено ограничение прав и обременение объекта недвижимости:	с 31.08.2017	
	лицо, в пользу которого установлено ограничение прав и обременение объекта недвижимости:	Коттеджно-эксплуатационный потребительский кооператив "Золотая Сотка", ИНН: 7814612012	
	основание государственной регистрации:	'Дополнительное соглашение к договору аренды лесного участка от 23.06.2017 №1031/ДС-2017-06' от 01.07.2020	
3.1.238.	вид:	Аренда (в том числе, субаренда)	
	дата государственной регистрации:	02.07.2020	
	номер государственной регистрации:	47:01:0000000:501-47/001/2020-415	
	срок, на который установлено ограничение прав и обременение объекта недвижимости:	с 02.07.2020 на 49 лет	
	лицо, в пользу которого установлено ограничение прав и обременение объекта недвижимости:	Общество с ограниченной ответственностью "Линк Девелопмент", ИНН: 7811418017	
	основание государственной регистрации:	'Договор аренды лесного участка для строительства, реконструкции, эксплуатации линейных объектов №1559/ДС-2020-04' от 17.04.2020	
3.1.239.	вид:	Аренда (в том числе, субаренда)	
	дата государственной регистрации:	18.04.2016	
	номер государственной регистрации:	47-47/001-47/015/002/2016-412/2	
	срок, на который установлено ограничение прав и обременение объекта недвижимости:	с 18.04.2016 по 17.04.2065	
	лицо, в пользу которого установлено ограничение прав и	Открытое акционерное общество "Российские железные дороги", ИНН: 7708503727	

обременение объекта недвижимости:	
основание государственной регистрации:	'Договор аренды лесного участка' №856/ДС-2015-12 от 25.12.2015

Государственный регистратор		ФГИС ЕГРН
полное наименование должности	подпись	инициалы, фамилия

М.П.

<b>Земельный участок</b>			
(вид объекта недвижимости)			
Лист № ____ Раздела <b>2</b>	Всего листов раздела <b>2</b> : ____	Всего разделов: ____	Всего листов выписки: ____
<b>20.02.2023.№ 99/2023/519578532</b>			
Кадастровый номер:		<b>47:01:0000000:501</b>	
3.1.240.	вид:	Аренда (в том числе, субаренда)	
	дата государственной регистрации:	15.04.2020	
	номер государственной регистрации:	47:01:0000000:501-47/001/2020-386	
	срок, на который установлено ограничение прав и обременение объекта недвижимости:	с 15.04.2020 на 49 лет	
	лицо, в пользу которого установлено ограничение прав и обременение объекта недвижимости:	Общество с ограниченной ответственностью "Транснефть-Порт Приморск", ИНН: 4704045809	
	основание государственной регистрации:	'Договор аренды лесного участка для строительства, реконструкции, эксплуатации линейных объектов' №1524/ДС-2020-01 от 31.01.2020	
3.1.241.	вид:	Аренда (в том числе, субаренда)	
	дата государственной регистрации:	07.04.2014	
	номер государственной регистрации:	47-47-01/004/2014-080	
	срок, на который установлено ограничение прав и обременение объекта недвижимости:	с 07.04.2014 по 07.04.2063	
	лицо, в пользу которого установлено ограничение прав и обременение объекта недвижимости:	Общество с ограниченной ответственностью СХП "Северо-Западный рыбный поток", ИНН: 4704084477	
	основание государственной регистрации:	'Договор аренды лесного участка' №11/С-2014-02 от 14.02.2014	
3.1.242.	вид:	Аренда (в том числе, субаренда)	
	дата государственной регистрации:	27.04.2009	
	номер государственной регистрации:	47-78-01/022/2008-279	
	срок, на который установлено ограничение прав и обременение объекта недвижимости:	с 27.04.2009 по 19.01.2056	
	лицо, в пользу которого установлено ограничение прав и обременение объекта недвижимости:	Семенова Ольга Анатольевна	
	основание государственной регистрации:	'Договор аренды лесного участка' №2-2008-11-11-Р от 10.11.2008	

Государственный регистратор		ФГИС ЕГРН
-----------------------------	--	-----------

полное наименование должности	подпись	инициалы, фамилия
-------------------------------	---------	-------------------

М.П.

<b>Земельный участок</b>		
(вид объекта недвижимости)		
Лист № ____ Раздела <b>2</b>	Всего листов раздела <b>2</b> : ____	Всего разделов: ____
Всего листов выписки: ____		
<b>20.02.2023 № 99/2023/519578532</b>		
Кадастровый номер:		<b>47:01:0000000:501</b>
3.1.243.	вид:	Аренда (в том числе, субаренда)
	дата государственной регистрации:	01.03.2013
	номер государственной регистрации:	47-47-01/001/2013-372
	срок, на который установлено ограничение прав и обременение объекта недвижимости:	с 01.03.2013 по 30.04.2062
	лицо, в пользу которого установлено ограничение прав и обременение объекта недвижимости:	Общество с ограниченной ответственностью "Линк Девелопмент", ИНН: 7811418017
	основание государственной регистрации:	'Договор аренды лесного участка' №490/ДС-2013-01 от 25.01.2013
3.1.244.	вид:	Аренда (в том числе, субаренда)
	дата государственной регистрации:	13.05.2013
	номер государственной регистрации:	47-47-01/002/2013-334
	срок, на который установлено ограничение прав и обременение объекта недвижимости:	с 24.02.2011 по 23.02.2060
	лицо, в пользу которого установлено ограничение прав и обременение объекта недвижимости:	Общество с ограниченной ответственностью "Красавица", ИНН: 7819315951
основание государственной регистрации:	'Договор аренды лесного участка' №135/Р-2010-12 от 23.12.2010; 'Дополнительное соглашение' №1 от 04.03.2013	
3.1.245.	вид:	Аренда (в том числе, субаренда)
	дата государственной регистрации:	06.04.2020
	номер государственной регистрации:	47:01:0000000:501-47/001/2020-384
	срок, на который установлено ограничение прав и обременение объекта недвижимости:	с 06.04.2020 на 49 лет
	лицо, в пользу которого установлено ограничение прав и обременение объекта недвижимости:	Общество с ограниченной ответственностью "ПСТ", ИНН: 7813448257
основание государственной регистрации:	'Договор аренды' №1534/ДС-2020-02 от 14.02.2020	

Государственный регистратор		ФГИС ЕГРН
полное наименование должности	подпись	инициалы, фамилия

М.П.

<b>Земельный участок</b>		
(вид объекта недвижимости)		

Лист № ____ Раздела <b>2</b>	Всего листов раздела <b>2</b> : ____	Всего разделов: ____	Всего листов выписки: ____
<b>20.02.2023.№ 99/2023/519578532</b>			
Кадастровый номер:		<b>47:01:0000000:501</b>	
3.1.246.	вид:	Аренда (в том числе, субаренда)	
	дата государственной регистрации:	16.04.2020	
	номер государственной регистрации:	47:01:0000000:501-47/001/2020-390	
	срок, на который установлено ограничение прав и обременение объекта недвижимости:	с 16.04.2020 на 49 лет	
	лицо, в пользу которого установлено ограничение прав и обременение объекта недвижимости:	Общество с ограниченной ответственностью "Транснефть-Порт Приморск", ИНН: 4704045809	
	основание государственной регистрации:	'Договор аренды лесного участка для строительства, реконструкции, эксплуатации линейных объектов' №1520/ДС-2020-01 от 27.01.2020	
3.1.247.	вид:	Аренда (в том числе, субаренда)	
	дата государственной регистрации:	13.01.2014	
	номер государственной регистрации:	47-47-01/012/2013-203	
	срок, на который установлено ограничение прав и обременение объекта недвижимости:	с 13.01.2014 по 12.01.2063	
	лицо, в пользу которого установлено ограничение прав и обременение объекта недвижимости:	Публичное акционерное общество "Газпром", ИНН: 7736050003	
	основание государственной регистрации:	'Договор аренды лесного участка' №576/ДС-2013-07 от 30.07.2013	
3.1.248.	вид:	Аренда (в том числе, субаренда)	
	дата государственной регистрации:	07.08.2009	
	номер государственной регистрации:	47-78-01/014/2009-368	
	срок, на который установлено ограничение прав и обременение объекта недвижимости:	с 07.08.2009 на 49лет.	
	лицо, в пользу которого установлено ограничение прав и обременение объекта недвижимости:	Публичное акционерное общество "Мобильные ТелеСистемы", ИНН: 7740000076	
	основание государственной регистрации:	'Договор аренды лесного участка' №95-2008-11 от 12.11.2008	

Государственный регистратор		ФГИС ЕГРН
полное наименование должности	подпись	инициалы, фамилия

М.П.

<b>Земельный участок</b>			
(вид объекта недвижимости)			
Лист № ____ Раздела <b>2</b>	Всего листов раздела <b>2</b> : ____	Всего разделов: ____	Всего листов выписки: ____
<b>20.02.2023.№ 99/2023/519578532</b>			
Кадастровый номер:		<b>47:01:0000000:501</b>	
3.1.249.	вид:	Аренда (в том числе, субаренда)	

	дата государственной регистрации:	04.06.2015
	номер государственной регистрации:	47-47/001-47/001/007/2015-526/4
	срок, на который установлено ограничение прав и обременение объекта недвижимости:	с 23.09.2013 по 22.09.2062
	лицо, в пользу которого установлено ограничение прав и обременение объекта недвижимости:	Общество с ограниченной ответственностью "Север", ИНН: 7801603596
	основание государственной регистрации:	'Договор аренды лесного участка' №22/П-2013-08 от 29.08.2013; 'Дополнительное соглашение' от 23.04.2015
3.1.250.	вид:	Аренда (в том числе, субаренда)
	дата государственной регистрации:	30.03.2015
	номер государственной регистрации:	47-47/001-01/015/2014-34/2
	срок, на который установлено ограничение прав и обременение объекта недвижимости:	с 30.03.2015 по 29.03.2064
	лицо, в пользу которого установлено ограничение прав и обременение объекта недвижимости:	Общество с ограниченной ответственностью "БИОНТ", ИНН: 4704012930
	основание государственной регистрации:	'Договор аренды лесного участка' №28/Р-2014-12 от 30.12.2014
3.1.251.	вид:	Аренда (в том числе, субаренда)
	дата государственной регистрации:	03.08.2009
	номер государственной регистрации:	47-78-01/008/2009-392
	срок, на который установлено ограничение прав и обременение объекта недвижимости:	с 03.08.2009 до 18.01.2056
	лицо, в пользу которого установлено ограничение прав и обременение объекта недвижимости:	Общество с ограниченной ответственностью "Охранное предприятие"ИНТЕРКОП", ИНН: 7806145124
	основание государственной регистрации:	'Договор аренды лесного участка' №2-2008-09-24-Р от 23.09.2008

Государственный регистратор		ФГИС ЕГРН
полное наименование должности	подпись	инициалы, фамилия

М.П.

<b>Земельный участок</b>			
(вид объекта недвижимости)			
Лист № ___ Раздела <b>2</b>	Всего листов раздела <b>2</b> : ___	Всего разделов: ___	Всего листов выписки: ___
<b>20.02.2023 № 99/2023/519578532</b>			
Кадастровый номер:		<b>47:01:0000000:501</b>	
3.1.252.	вид:	Аренда (в том числе, субаренда)	
	дата государственной регистрации:	10.07.2009	
	номер государственной регистрации:	47-78-01/009/2009-407	
	срок, на который установлено ограничение прав и обременение объекта недвижимости:	с 10.07.2009 по 31.12.2014	

	лицо, в пользу которого установлено ограничение прав и обременение объекта недвижимости:	Общество с ограниченной ответственностью "Ленстройинвест-Д", ИНН: 4704034814
	основание государственной регистрации:	'Договор аренды лесного участка' №07/К-2008-06 от 02.06.2008
	вид:	Аренда (в том числе, субаренда)
	дата государственной регистрации:	02.09.2022
	номер государственной регистрации:	47:01:0000000:501-47/167/2022-689
3.1.253.	срок, на который установлено ограничение прав и обременение объекта недвижимости:	с 02.09.2022 по 10.02.2037
	лицо, в пользу которого установлено ограничение прав и обременение объекта недвижимости:	Акционерное общество "ЛСР.Базовые материалы", ИНН: 4703124060
	основание государственной регистрации:	'Договор аренды лесного участка 1835/ДС-2022-08 от 17.08.2022' №1835/ДС-2022-08 от 17.08.2022
	вид:	Аренда (в том числе, субаренда)
	дата государственной регистрации:	20.09.2022
	номер государственной регистрации:	47:01:0000000:501-47/167/2022-692
3.1.254.	срок, на который установлено ограничение прав и обременение объекта недвижимости:	с 20.09.2022 по 10.02.2037
	лицо, в пользу которого установлено ограничение прав и обременение объекта недвижимости:	Акционерное общество "ЛСР, Базовые материалы", ИНН: 4703124060
	основание государственной регистрации:	'Договор аренды лесного участка для выполнения работ по геологическому изучению недр, для разработки месторождений полезных ископаемых' №395/К-2022-08 от 26.08.2022, КТП

Государственный регистратор		ФГИС ЕГРН
полное наименование должности	подпись	инициалы, фамилия

М.П.

<b>Земельный участок</b>			
(вид объекта недвижимости)			
Лист № ___ Раздела <b>2</b>	Всего листов раздела <b>2</b> : ___	Всего разделов: ___	Всего листов выписки: ___
<b>20.02.2023 № 99/2023/519578532</b>			
Кадастровый номер:		<b>47:01:0000000:501</b>	
3.1.255.	вид:	Аренда (в том числе, субаренда)	
	дата государственной регистрации:	27.03.2009	
	номер государственной регистрации:	47-78-01/001/2009-122	
	срок, на который установлено ограничение прав и обременение объекта недвижимости:	с 27.03.2009 до 31.12.2052	
	лицо, в пользу которого установлено ограничение прав и обременение объекта недвижимости:	Закрытое акционерное общество "ФИРО-О", ИНН: 4704020628	
	основание государственной регистрации:	'Договор аренды лесного участка' №2-2008-12-112-3 от 15.12.2008	
3.1.256.	вид:	Аренда (в том числе, субаренда)	



	дата государственной регистрации:	27.03.2009
	номер государственной регистрации:	47-78-01/001/2009-122
	срок, на который установлено ограничение прав и обременение объекта недвижимости:	с 27.03.2009 до 31.12.2052
	лицо, в пользу которого установлено ограничение прав и обременение объекта недвижимости:	Закрытое акционерное общество "ФИРО-О", ИНН: 4704020628
	основание государственной регистрации:	'Договор аренды лесного участка' №2-2008-12-112-3 от 15.12.2008
3.1.257.	вид:	Аренда (в том числе, субаренда)
	дата государственной регистрации:	19.04.2013
	номер государственной регистрации:	47-47-01/002/2013-078
	срок, на который установлено ограничение прав и обременение объекта недвижимости:	с 19.04.2013 по 18.04.2062
	лицо, в пользу которого установлено ограничение прав и обременение объекта недвижимости:	Общество с ограниченной ответственностью "Газпром трансгаз Санкт-Петербург", ИНН: 7805018099
	основание государственной регистрации:	'Договор аренды лесного участка' №416/ДС-2012-11 от 08.11.2012

Государственный регистратор		ФГИС ЕГРН
полное наименование должности	подпись	инициалы, фамилия

М.П.

<b>Земельный участок</b>			
(вид объекта недвижимости)			
Лист № ___ Раздела <b>2</b>	Всего листов раздела <b>2</b> : ___	Всего разделов: ___	Всего листов выписки: ___
<b>20.02.2023 № 99/2023/519578532</b>			
Кадастровый номер:		<b>47:01:0000000:501</b>	
3.1.258.	вид:	Аренда (в том числе, субаренда)	
	дата государственной регистрации:	02.12.2019	
	номер государственной регистрации:	47:01:0000000:501-47/001/2019-353	
	срок, на который установлено ограничение прав и обременение объекта недвижимости:	с 02.12.2019 на 49 лет	
	лицо, в пользу которого установлено ограничение прав и обременение объекта недвижимости:	Общество с ограниченной ответственностью "Транснефть-Порт Приморск", ИНН: 4704045809	
	основание государственной регистрации:	'Договор аренды лесного участка для строительства и эксплуатации линейных объектов №1486/ДС-2019-10' от 11.10.2019, .	
3.1.259.	вид:	Аренда (в том числе, субаренда)	
	дата государственной регистрации:	14.10.2019	
	номер государственной регистрации:	47:01:0000000:501-47/001/2019-325	
	срок, на который установлено ограничение прав и обременение объекта недвижимости:	с 14.10.2019 по 13.10.2068	

	лицо, в пользу которого установлено ограничение прав и обременение объекта недвижимости:	Акционерное общество "Первая Башенная Компания", ИНН: 7707387700
	основание государственной регистрации:	'Договор аренды лесного участка для строительства, реконструкции, эксплуатации линейного объекта' №1271/ДС-2019-06 от 24.06.2019
	вид:	Аренда (в том числе, субаренда)
	дата государственной регистрации:	14.10.2019
	номер государственной регистрации:	47:01:0000000:501-47/001/2019-317
3.1.260.	срок, на который установлено ограничение прав и обременение объекта недвижимости:	с 14.10.2019 на 49 лет
	лицо, в пользу которого установлено ограничение прав и обременение объекта недвижимости:	Акционерное общество "Первая Башенная Компания", ИНН: 7707387700
	основание государственной регистрации:	'Договор аренды лесного участка для строительства, реконструкции эксплуатации линейного объекта' №1273/ДС-2019-06 от 24.06.2019

Государственный регистратор		ФГИС ЕГРН
полное наименование должности	подпись	инициалы, фамилия

М.П.

<b>Земельный участок</b>			
(вид объекта недвижимости)			
Лист № <u>    </u> Раздела <b>2</b>	Всего листов раздела <b>2</b> : <u>    </u>	Всего разделов: <u>    </u>	Всего листов выписки: <u>    </u>
<b>20.02.2023 № 99/2023/519578532</b>			
Кадастровый номер:		<b>47:01:0000000:501</b>	
3.1.261.	вид:	Аренда (в том числе, субаренда)	
	дата государственной регистрации:	23.09.2013	
	номер государственной регистрации:	47-47-01/009/2013-057	
	срок, на который установлено ограничение прав и обременение объекта недвижимости:	с 23.09.2013 по 22.09.2062	
	лицо, в пользу которого установлено ограничение прав и обременение объекта недвижимости:	Дачный потребительский кооператив "Чистый Ключ", ИНН: 4704087510	
	основание государственной регистрации:	'Договор аренды лесного участка' №580/ДС-2013-07 от 29.07.2013	
3.1.262.	вид:	Аренда (в том числе, субаренда)	
	дата государственной регистрации:	10.08.2020	
	номер государственной регистрации:	47:01:0000000:501-47/001/2020-423	
	срок, на который установлено ограничение прав и обременение объекта недвижимости:	с 10.08.2020 по 09.08.2069	
	лицо, в пользу которого установлено ограничение прав и обременение объекта недвижимости:	Общество с ограниченной ответственностью "Алкор 2", ИНН: 7813346047	
	основание государственной регистрации:	'Договор аренды лесного участка для строительства, реконструкции, эксплуатации линейных объектов' №1561/ДС-2020-05 от 12.05.2020	

3.1.263.	вид:	Аренда (в том числе, субаренда)
	дата государственной регистрации:	14.06.2018
	номер государственной регистрации:	47:01:0000000:501-47/001/2018-116
	срок, на который установлено ограничение прав и обременение объекта недвижимости:	с 14.06.2018 на 49 лет
	лицо, в пользу которого установлено ограничение прав и обременение объекта недвижимости:	Акционерное общество "Русские Башни", ИНН: 7708698177
	основание государственной регистрации:	'Договор аренды лесного участка №1070/ДС-2018-02' от 06.02.2018

Государственный регистратор		ФГИС ЕГРН
полное наименование должности	подпись	инициалы, фамилия

М.П.

<b>Земельный участок</b>			
(вид объекта недвижимости)			
Лист № __ Раздела <b>2</b>	Всего листов раздела <b>2</b> : __	Всего разделов: __	Всего листов выписки: __
<b>20.02.2023.№ 99/2023/519578532</b>			
Кадастровый номер:		<b>47:01:0000000:501</b>	
3.1.264.	вид:	Аренда (в том числе, субаренда)	
	дата государственной регистрации:	01.04.2010	
	номер государственной регистрации:	47-78-01/002/2010-458	
	срок, на который установлено ограничение прав и обременение объекта недвижимости:	с 01.04.2010 на 49 лет	
	лицо, в пользу которого установлено ограничение прав и обременение объекта недвижимости:	Дачное некоммерческое партнерство "Аллатуппа", ИНН: 4704064696	
	основание государственной регистрации:	'Договор № 41/Р-2010-02 аренды лесного участка' от 12.02.2010	
3.1.265.	вид:	Аренда (в том числе, субаренда)	
	дата государственной регистрации:	08.04.2010	
	номер государственной регистрации:	47-78-01/003/2010-476	
	срок, на который установлено ограничение прав и обременение объекта недвижимости:	с 08.04.2010 49 лет	
	лицо, в пользу которого установлено ограничение прав и обременение объекта недвижимости:	Общество с ограниченной ответственностью "Красная Стрела", ИНН: 7801510260	
	основание государственной регистрации:	'Договор аренды лесного участка' №39/Р-2010-02 от 12.02.2010	
3.1.266.	вид:	Аренда (в том числе, субаренда)	
	дата государственной регистрации:	25.03.2010	
	номер государственной регистрации:	47-78-01/003/2010-367	
	срок, на который установлено ограничение прав и обременение объекта недвижимости:	на 49 лет	

лицо, в пользу которого установлено ограничение прав и обременение объекта недвижимости:

Общество с ограниченной ответственностью "Пихтовое", ИНН: 7841014847

основание государственной регистрации:

'Договор аренды лесного участка' №40/Р-2010-02 от 12.02.2010

Государственный регистратор		ФГИС ЕГРН
полное наименование должности	подпись	инициалы, фамилия

М.П.

<b>Земельный участок</b>			
(вид объекта недвижимости)			
Лист № ___ Раздела <b>2</b>	Всего листов раздела <b>2</b> : ___	Всего разделов: ___	Всего листов выписки: ___
<b>20.02.2023 № 99/2023/519578532</b>			
Кадастровый номер:		<b>47:01:000000:501</b>	
3.1.267.	вид:	Аренда (в том числе, субаренда)	
	дата государственной регистрации:	02.04.2010	
	номер государственной регистрации:	47-78-01/003/2010-472	
	срок, на который установлено ограничение прав и обременение объекта недвижимости:	с 02.04.2010 на 49 лет	
	лицо, в пользу которого установлено ограничение прав и обременение объекта недвижимости:	Общество с ограниченной ответственностью "СП Внешстройсервис", ИНН: 7813112850	
	основание государственной регистрации:	'Договор аренды лесного участка' №33/Р-2010-02 от 12.02.2010	
3.1.268.	вид:	Аренда (в том числе, субаренда)	
	дата государственной регистрации:	17.11.2009	
	номер государственной регистрации:	47-78-01/016/2009-294	
	срок, на который установлено ограничение прав и обременение объекта недвижимости:	с 17.11.2009 на 49 лет.	
	лицо, в пользу которого установлено ограничение прав и обременение объекта недвижимости:	Жилищно-потребительский кооператив "ИЛЬИЧЕВО-М", ИНН: 4704055081	
	основание государственной регистрации:	'Договор аренды лесного участка' №140/ДС-2009-08 от 05.08.2009	
3.1.269.	вид:	Аренда (в том числе, субаренда)	
	дата государственной регистрации:	02.04.2010	
	номер государственной регистрации:	47-78-01/002/2010-459	
	срок, на который установлено ограничение прав и обременение объекта недвижимости:	с 02.04.2010 на 49 лет	
	лицо, в пользу которого установлено ограничение прав и обременение объекта недвижимости:	Дачное некоммерческое партнерство "Аллатуппа", ИНН: 4704064696	
	основание государственной регистрации:	'Договор аренды лесного участка' №158/ДС-2009-12 от 07.12.2009	

Государственный регистратор		ФГИС ЕГРН
-----------------------------	--	-----------

полное наименование должности	подпись	инициалы, фамилия
-------------------------------	---------	-------------------

М.П.

<b>Земельный участок</b>		
(вид объекта недвижимости)		
Лист № ____ Раздела <b>2</b>	Всего листов раздела <b>2</b> : ____	
Всего разделов: ____		
Всего листов выписки: ____		
<b>20.02.2023 № 99/2023/519578532</b>		
Кадастровый номер:	<b>47:01:0000000:501</b>	
3.1.270.	вид:	Аренда (в том числе, субаренда)
	дата государственной регистрации:	03.04.2018
	номер государственной регистрации:	47:01:0000000:501-47/001/2018-91
	срок, на который установлено ограничение прав и обременение объекта недвижимости:	с 03.04.2018 по 02.04.2067
	лицо, в пользу которого установлено ограничение прав и обременение объекта недвижимости:	Общество с ограниченной ответственностью "Газпром трансгаз Санкт-Петербург", ИНН: 7805018099
	основание государственной регистрации:	'Договор аренды лесного участка №933/ДС-2016-09' от 07.09.2016
3.1.271.	вид:	Аренда (в том числе, субаренда)
	дата государственной регистрации:	07.06.2018
	номер государственной регистрации:	47:01:0000000:501-47/001/2018-114
	срок, на который установлено ограничение прав и обременение объекта недвижимости:	с 07.06.2018 на 49 лет
	лицо, в пользу которого установлено ограничение прав и обременение объекта недвижимости:	Общество с ограниченной ответственностью "Линк Девелопмент", ИНН: 7811418017
основание государственной регистрации:	'Договор аренды лесного участка' №1088/ДС-2018-04 от 25.04.2018	
3.1.272.	вид:	Аренда (в том числе, субаренда)
	дата государственной регистрации:	30.01.2014
	номер государственной регистрации:	47-47-01/012/2013-016
	срок, на который установлено ограничение прав и обременение объекта недвижимости:	с 30.01.2014 по 30.01.2063
	лицо, в пользу которого установлено ограничение прав и обременение объекта недвижимости:	Публичное акционерное общество "Вымпел-Коммуникации", ИНН: 7713076301
основание государственной регистрации:	'Договор аренды лесного участка' №593/ДС-2013-09 от 26.09.2013	

Государственный регистратор		ФГИС ЕГРН
полное наименование должности	подпись	инициалы, фамилия

М.П.

<b>Земельный участок</b>	
(вид объекта недвижимости)	
Лист № ____ Раздела <b>2</b>	Всего листов раздела <b>2</b> : ____
Всего разделов: ____	
Всего листов выписки: ____	

<b>20.02.2023 № 99/2023/519578532</b>		
Кадастровый номер: <b>47:01:0000000:501</b>		
3.1.273.	вид:	Аренда (в том числе, субаренда)
	дата государственной регистрации:	13.01.2014
	номер государственной регистрации:	47-47-01/012/2013-204
	срок, на который установлено ограничение прав и обременение объекта недвижимости:	с 13.01.2014 по 12.01.2063
	лицо, в пользу которого установлено ограничение прав и обременение объекта недвижимости:	Публичное акционерное общество "Газпром", ИНН: 7736050003
	основание государственной регистрации:	'Договор аренды лесного участка' №578/ДС-2013-07 от 30.07.2013
3.1.274.	вид:	Аренда (в том числе, субаренда)
	дата государственной регистрации:	03.03.2020
	номер государственной регистрации:	47:01:0000000:501-47/001/2020-370
	срок, на который установлено ограничение прав и обременение объекта недвижимости:	с 03.03.2020 на 49 лет
	лицо, в пользу которого установлено ограничение прав и обременение объекта недвижимости:	Ассоциация садоводческих некоммерческих товариществ "ЯРВИ-ГАЗ", ИНН: 7840080597
	основание государственной регистрации:	'Договор аренды лесного участка для строительства, реконструкции, эксплуатации линейных объектов' №1502/ДС-2019-12 от 05.12.2019
3.1.275.	вид:	Аренда (в том числе, субаренда)
	дата государственной регистрации:	09.10.2013
	номер государственной регистрации:	47-47-01/009/2013-092
	срок, на который установлено ограничение прав и обременение объекта недвижимости:	с 09.10.2013 по 08.10.2062
	лицо, в пользу которого установлено ограничение прав и обременение объекта недвижимости:	Кузнецов Михаил Геннадьевич
	основание государственной регистрации:	'Договор аренды лесного участка' №21/С-2013-08 от 29.08.2013

Государственный регистратор		ФГИС ЕГРН
полное наименование должности	подпись	инициалы, фамилия

М.П.

<b>Земельный участок</b>			
(вид объекта недвижимости)			
Лист № ___ Раздела <b>2</b>	Всего листов раздела <b>2</b> : ___	Всего разделов: ___	Всего листов выписки: ___
<b>20.02.2023 № 99/2023/519578532</b>			
Кадастровый номер:		<b>47:01:0000000:501</b>	
3.1.276.	вид:	Аренда (в том числе, субаренда)	
	дата государственной регистрации:	26.12.2019	

	номер государственной регистрации:	47:01:0000000:501-47/001/2019-362
	срок, на который установлено ограничение прав и обременение объекта недвижимости:	с 26.12.2019 на 49 лет
	лицо, в пользу которого установлено ограничение прав и обременение объекта недвижимости:	Общество с ограниченной ответственностью "Линк Девелопмент", ИНН: 7811418017
	основание государственной регистрации:	'Договор аренды лесного участка для строительства и эксплуатации линейных объектов' №1488/ДС-2019-10 от 11.10.2019
	вид:	Аренда (в том числе, субаренда)
3.1.277.	дата государственной регистрации:	12.05.2017
	номер государственной регистрации:	47:01:0000000:501-47/001/2017-23
	срок, на который установлено ограничение прав и обременение объекта недвижимости:	с 12.05.2017 на 49 лет
	лицо, в пользу которого установлено ограничение прав и обременение объекта недвижимости:	Общество с ограниченной ответственностью "Линк Девелопмент", ИНН: 7811418017
	основание государственной регистрации:	'Договор аренды лесного участка' №974/ДС-2017-03 от 02.03.2017
	вид:	Аренда (в том числе, субаренда)
3.1.278.	дата государственной регистрации:	07.04.2015
	номер государственной регистрации:	47-47/001-47/001/004/2015-923/2
	срок, на который установлено ограничение прав и обременение объекта недвижимости:	с 07.04.2015 по 06.04.2064
	лицо, в пользу которого установлено ограничение прав и обременение объекта недвижимости:	Публичное акционерное общество "Газпром", ИНН: 7736050003
	основание государственной регистрации:	'Договор аренды лесного участка' №808/ДС-2014-12 от 24.12.2014

Государственный регистратор		ФГИС ЕГРН
полное наименование должности	подпись	инициалы, фамилия

М.П.

<b>Земельный участок</b>			
(вид объекта недвижимости)			
Лист № ___	Раздела <b>2</b>	Всего листов раздела <b>2</b> : ___	Всего разделов: ___
Всего листов выписки: ___			
<b>20.02.2023 № 99/2023/519578532</b>			
Кадастровый номер:		<b>47:01:0000000:501</b>	
3.1.279.	вид:	Аренда (в том числе, субаренда)	
	дата государственной регистрации:	19.03.2015	
	номер государственной регистрации:	47-47/001-47/001/004/2015-557/2	
	срок, на который установлено ограничение прав и обременение объекта недвижимости:	с 24.09.2010 по 23.09.2059	
	лицо, в пользу которого установлено ограничение прав и обременение объекта недвижимости:	Общество с ограниченной ответственностью "ДУКС-Инвест", ИНН: 7813550807	

3.1.280.	основание государственной регистрации:	'Договор аренды лесного участка' №97/Р-2010-08 от 09.08.2010
	вид:	Аренда (в том числе, субаренда)
	дата государственной регистрации:	07.04.2015
	номер государственной регистрации:	47-47/001-47/001/004/2015-897/4
	срок, на который установлено ограничение прав и обременение объекта недвижимости:	с 07.04.2015
3.1.281.	лицо, в пользу которого установлено ограничение прав и обременение объекта недвижимости:	Евсеев Игорь Геннадьевич
	основание государственной регистрации:	'Договор аренды лесного участка' №86/Р-2008-11 от 12.11.2008
	вид:	Аренда (в том числе, субаренда)
	дата государственной регистрации:	10.03.2015
	номер государственной регистрации:	47-47/001-01/015/2014-21/2
	срок, на который установлено ограничение прав и обременение объекта недвижимости:	с 10.03.2015 по 09.03.2064
	лицо, в пользу которого установлено ограничение прав и обременение объекта недвижимости:	Общество с ограниченной ответственностью "СтальИнвест", ИНН: 7804407430
	основание государственной регистрации:	'Договор аренды лесного участка' №29/Р-2014-12 от 30.12.2014

Государственный регистратор		ФГИС ЕГРН
полное наименование должности	подпись	инициалы, фамилия

М.П.

<b>Земельный участок</b>			
(вид объекта недвижимости)			
Лист № ___ Раздела <b>2</b>	Всего листов раздела <b>2</b> : ___	Всего разделов: ___	Всего листов выписки: ___
<b>20.02.2023 № 99/2023/519578532</b>			
Кадастровый номер:		<b>47:01:0000000:501</b>	
3.1.282.	вид:	Аренда (в том числе, субаренда)	
	дата государственной регистрации:	11.10.2018	
	номер государственной регистрации:	47:01:0000000:501-47/001/2018-181	
	срок, на который установлено ограничение прав и обременение объекта недвижимости:	с 11.10.2018 по 08.09.2039	
	лицо, в пользу которого установлено ограничение прав и обременение объекта недвижимости:	Общество с ограниченной ответственностью "Дискавери Трейдинг", ИНН: 4704064664	
3.1.283.	основание государственной регистрации:	'Договор аренды лесного участка для строительства, реконструкции, эксплуатации линейных объектов' №1117/ДС-2018-07 от 30.07.2018	
	вид:	Аренда (в том числе, субаренда)	
	дата государственной регистрации:	22.09.2010	



	номер государственной регистрации:	47-47-01/011/2010-111
	срок, на который установлено ограничение прав и обременение объекта недвижимости:	с 22.09.2010 на 49 лет
	лицо, в пользу которого установлено ограничение прав и обременение объекта недвижимости:	Федеральное государственное унитарное предприятие "Центральный научно-исследовательский институт конструкционных материалов "Прометей" имени И.В. Горынина Национального исследовательского центра "Курчатовский институт", ИНН: 7815021340
	основание государственной регистрации:	'Договор аренды лесного участка' №107/Н-2010-08 от 09.08.2010
	вид:	Аренда (в том числе, субаренда)
3.1.284.	дата государственной регистрации:	12.09.2018
	номер государственной регистрации:	47:01:0000000:501-47/001/2018-170
	срок, на который установлено ограничение прав и обременение объекта недвижимости:	с 12.09.2018 на 3 года
	лицо, в пользу которого установлено ограничение прав и обременение объекта недвижимости:	Садоводческое некоммерческое товарищество "Северная корона", ИНН: 4704065820
	основание государственной регистрации:	'Договор аренды лесного участка для строительства, реконструкции, эксплуатации линейных объектов' №1104/ДС-2018-06 от 05.06.2018

Государственный регистратор		ФГИС ЕГРН
полное наименование должности	подпись	инициалы, фамилия

М.П.

<b>Земельный участок</b>			
(вид объекта недвижимости)			
Лист № ___ Раздела <b>2</b>	Всего листов раздела <b>2</b> : ___	Всего разделов: ___	Всего листов выписки: ___
<b>20.02.2023 № 99/2023/519578532</b>			
Кадастровый номер:		<b>47:01:0000000:501</b>	
3.1.285.	вид:	Аренда (в том числе, субаренда)	
	дата государственной регистрации:	25.10.2018	
	номер государственной регистрации:	47:01:0000000:501-47/001/2018-185	
	срок, на который установлено ограничение прав и обременение объекта недвижимости:	с 25.10.2018 по 31.08.2040	
	лицо, в пользу которого установлено ограничение прав и обременение объекта недвижимости:	Общество с ограниченной ответственностью "БалтПромЭксперт", ИНН: 7805663363	
	основание государственной регистрации:	'Договор аренды лесного участка' №304/К-2018-09 от 26.09.2018	
3.1.286.	вид:	Аренда (в том числе, субаренда)	
	дата государственной регистрации:	18.08.2014	
	номер государственной регистрации:	47-47-01/007/2014-246	

	срок, на который установлено ограничение прав и обременение объекта недвижимости:	с 18.08.2014 по 17.08.2063
	лицо, в пользу которого установлено ограничение прав и обременение объекта недвижимости:	Открытое акционерное общество "Российские железные дороги", ИНН: 7708503727
	основание государственной регистрации:	'Договор аренды лесного участка' №719/ДС-2014-06 от 25.06.2014
	вид:	Аренда (в том числе, субаренда)
	дата государственной регистрации:	14.07.2014
3.1.287.	номер государственной регистрации:	47-47-01/007/2014-048
	срок, на который установлено ограничение прав и обременение объекта недвижимости:	с 14.07.2014 по 13.07.2063
	лицо, в пользу которого установлено ограничение прав и обременение объекта недвижимости:	Открытое акционерное общество "САНКТ-ПЕТЕРБУРГ ТЕЛЕКОМ", ИНН: 7815020097
	основание государственной регистрации:	'Договор аренды лесного участка' №462/ДС-2012-12 от 29.12.2012

Государственный регистратор		ФГИС ЕГРН
полное наименование должности	подпись	инициалы, фамилия

М.П.

<b>Земельный участок</b>			
(вид объекта недвижимости)			
Лист № ___	Раздела <b>2</b>	Всего листов раздела <b>2</b> : ___	Всего разделов: ___
Всего листов выписки: ___			
<b>20.02.2023.№ 99/2023/519578532</b>			
Кадастровый номер:		<b>47:01:0000000:501</b>	
3.1.288.	вид:	Аренда (в том числе, субаренда)	
	дата государственной регистрации:	27.02.2014	
	номер государственной регистрации:	47-47-01/001/2014-126	
	срок, на который установлено ограничение прав и обременение объекта недвижимости:	с 04.03.2011 по 03.03.2060	
	лицо, в пользу которого установлено ограничение прав и обременение объекта недвижимости:	Хурцилава Отари Гивиевич	
	основание государственной регистрации:	'Договор аренды лесного участка' № 137/Р-2010-12 от 23.12.2010; 'Дополнительное соглашение' от 30.12.2013	
3.1.289.	вид:	Аренда (в том числе, субаренда)	
	дата государственной регистрации:	23.06.2014	
	номер государственной регистрации:	47-47-01/006/2014-288	
	срок, на который установлено ограничение прав и обременение объекта недвижимости:	с 23.06.2014 по 15.04.2031	
	лицо, в пользу которого установлено ограничение прав и обременение объекта недвижимости:	Общество с ограниченной ответственностью "КВАРЦ", ИНН: 7801481210	
	основание государственной регистрации:	'Договор аренды лесного участка' №188/К-2014-04 от 28.04.2014	

3.1.290.	вид:	Аренда (в том числе, субаренда)
	дата государственной регистрации:	28.07.2014
	номер государственной регистрации:	47-47-01/007/2014-131
	срок, на который установлено ограничение прав и обременение объекта недвижимости:	с 28.07.2014 по 14.02.2029
	лицо, в пользу которого установлено ограничение прав и обременение объекта недвижимости:	Общество с ограниченной ответственностью "ВыборгСтрой", ИНН: 4704055839
	основание государственной регистрации:	'Договор аренды лесного участка' №714/ДС-2014-06 от 16.06.2014

Государственный регистратор		ФГИС ЕГРН
полное наименование должности	подпись	инициалы, фамилия

М.П.

<b>Земельный участок</b>			
(вид объекта недвижимости)			
Лист № __ Раздела <b>2</b>	Всего листов раздела <b>2</b> : __	Всего разделов: __	Всего листов выписки: __
<b>20.02.2023.№ 99/2023/519578532</b>			
Кадастровый номер:		<b>47:01:0000000:501</b>	
3.1.291.	вид:	Аренда (в том числе, субаренда)	
	дата государственной регистрации:	18.08.2014	
	номер государственной регистрации:	47-47-01/007/2014-244	
	срок, на который установлено ограничение прав и обременение объекта недвижимости:	с 18.08.2014 по 17.08.2063	
	лицо, в пользу которого установлено ограничение прав и обременение объекта недвижимости:	Открытое акционерное общество "Российские железные дороги", ИНН: 7708503727	
	основание государственной регистрации:	'Договор аренды лесного участка' №717/ДС-2014-06 от 25.06.2014	
3.1.292.	вид:	Аренда (в том числе, субаренда)	
	дата государственной регистрации:	14.11.2014	
	номер государственной регистрации:	47-47-01/012/2014-479	
	срок, на который установлено ограничение прав и обременение объекта недвижимости:	с 14.11.2014 по 13.11.2017	
	лицо, в пользу которого установлено ограничение прав и обременение объекта недвижимости:	Открытое акционерное общество "Российские железные дороги", ИНН: 7708503727	
	основание государственной регистрации:	'Договор аренды лесного участка' №753/ДС-2014-09 от 25.09.2014	
3.1.293.	вид:	Аренда (в том числе, субаренда)	
	дата государственной регистрации:	21.07.2014	
	номер государственной регистрации:	47-47-01/003/2014-135	
	срок, на который установлено ограничение прав и обременение объекта недвижимости:	с 24.09.2010 по 23.09.2059	

лицо, в пользу которого установлено ограничение прав и обременение объекта недвижимости:

Михаленко Владимир Сергеевич

основание государственной регистрации:

'Договор аренды лесного участка' №97/Р-2010-08 от 09.08.2010

Государственный регистратор		ФГИС ЕГРН
полное наименование должности	подпись	инициалы, фамилия

М.П.

<b>Земельный участок</b>			
(вид объекта недвижимости)			
Лист № ___ Раздела <b>2</b>	Всего листов раздела <b>2</b> : ___	Всего разделов: ___	Всего листов выписки: ___
<b>20.02.2023 № 99/2023/519578532</b>			
Кадастровый номер:		<b>47:01:000000:501</b>	
3.1.294.	вид:	Аренда (в том числе, субаренда)	
	дата государственной регистрации:	07.08.2009	
	номер государственной регистрации:	47-78-01/014/2009-369	
	срок, на который установлено ограничение прав и обременение объекта недвижимости:	с 07.08.2009 на 49 лет.	
	лицо, в пользу которого установлено ограничение прав и обременение объекта недвижимости:	Публичное акционерное общество "Мобильные ТелеСистемы", ИНН: 7740000076	
	основание государственной регистрации:	'Договор аренды лесного участка' №94-2008-11 от 12.11.2008	
3.1.295.	вид:	Аренда (в том числе, субаренда)	
	дата государственной регистрации:	03.08.2009	
	номер государственной регистрации:	47-78-01/008/2009-392	
	срок, на который установлено ограничение прав и обременение объекта недвижимости:	с 03.08.2009 до 18.01.2056	
	лицо, в пользу которого установлено ограничение прав и обременение объекта недвижимости:	Общество с ограниченной ответственностью "Охранное предприятие"ИНТЕРКОП", ИНН: 7806145124	
	основание государственной регистрации:	'Договор аренды лесного участка' №2-2008-09-24-Р от 23.09.2008	
3.1.296.	вид:	Аренда (в том числе, субаренда)	
	дата государственной регистрации:	16.05.2009	
	номер государственной регистрации:	47-78-01/023/2008-353	
	срок, на который установлено ограничение прав и обременение объекта недвижимости:	с 16.05.2009 на 1 год	
	лицо, в пользу которого установлено ограничение прав и обременение объекта недвижимости:	Общество с ограниченной ответственностью "Ризалит-Консалт", ИНН: 7841320347	
	основание государственной регистрации:	'Договор аренды лесного участка' №71-2008-07 от 17.07.2008	

140

Государственный регистратор		ФГИС ЕГРН
-----------------------------	--	-----------

полное наименование должности	подпись	инициалы, фамилия
-------------------------------	---------	-------------------

М.П.

<b>Земельный участок</b>		
(вид объекта недвижимости)		
Лист № ____ Раздела <b>2</b>	Всего листов раздела <b>2</b> : ____	
Всего разделов: ____		
Всего листов выписки: ____		
<b>20.02.2023 № 99/2023/519578532</b>		
Кадастровый номер:	<b>47:01:0000000:501</b>	
3.1.297.	вид:	Аренда (в том числе, субаренда)
	дата государственной регистрации:	03.03.2015
	номер государственной регистрации:	47-47/001-47/001/004/2015-203/2
	срок, на который установлено ограничение прав и обременение объекта недвижимости:	с 03.03.2015 по 02.03.2064
	лицо, в пользу которого установлено ограничение прав и обременение объекта недвижимости:	Публичное акционерное общество энергетики и электрификации "Ленэнерго", ИНН: 7803002209
	основание государственной регистрации:	'Договор аренды лесного участка' №804/ДС-2014-12 от 23.12.2014
3.1.298.	вид:	Аренда (в том числе, субаренда)
	дата государственной регистрации:	16.05.2009
	номер государственной регистрации:	47-78-01/023/2008-354
	срок, на который установлено ограничение прав и обременение объекта недвижимости:	с 16.05.2009 на 49 лет
	лицо, в пользу которого установлено ограничение прав и обременение объекта недвижимости:	Общество с ограниченной ответственностью "Ризалит-Консалт", ИНН: 7841320347
	основание государственной регистрации:	'Договор аренды лесного участка' №70-2008-07 от 17.07.2008
3.1.299.	вид:	Аренда (в том числе, субаренда)
	дата государственной регистрации:	26.08.2021
	номер государственной регистрации:	47:01:0000000:501-47/167/2021-541
	срок, на который установлено ограничение прав и обременение объекта недвижимости:	на 49 лет
	лицо, в пользу которого установлено ограничение прав и обременение объекта недвижимости:	Акционерное общество "ЛОЭСК - Электрические сети Санкт-Петербурга и Ленинградской области", ИНН: 4703074613
	основание государственной регистрации:	'Договор аренды (субаренды) лесного участка для строительства, реконструкции, эксплуатации линейных объектов' №1672/ДС-2021-04 от 26.04.2021

Государственный регистратор		ФГИС ЕГРН
полное наименование должности	подпись	инициалы, фамилия

М.П.

<b>Земельный участок</b>
(вид объекта недвижимости)

Лист № ____ Раздела <b>2</b>	Всего листов раздела <b>2</b> : ____	Всего разделов: ____	Всего листов выписки: ____
<b>20.02.2023.№ 99/2023/519578532</b>			
Кадастровый номер:		<b>47:01:0000000:501</b>	
3.1.300.	вид:	Аренда (в том числе, субаренда)	
	дата государственной регистрации:	03.08.2021	
	номер государственной регистрации:	47:01:0000000:501-47/167/2021-534	
	срок, на который установлено ограничение прав и обременение объекта недвижимости:	49 лет	
	лицо, в пользу которого установлено ограничение прав и обременение объекта недвижимости:	Акционерное общество "ЛОЭСК - Электрические сети Санкт-Петербурга и Ленинградской области", ИНН: 4703074613	
	основание государственной регистрации:	'Договор аренды лесного участка для строительства, реконструкции, эксплуатации линейных объектов' №1690/ДС-2021-06 от 07.06.2021, КПП	
3.1.301.	вид:	Аренда (в том числе, субаренда)	
	дата государственной регистрации:	22.04.2015	
	номер государственной регистрации:	47-47/001-47/001/007/2015-271/2	
	срок, на который установлено ограничение прав и обременение объекта недвижимости:	с 22.04.2015 по 31.12.2034	
	лицо, в пользу которого установлено ограничение прав и обременение объекта недвижимости:	Общество с ограниченной ответственностью "Ленстройинвест-Д", ИНН: 4704034814	
	основание государственной регистрации:	'Договор аренды лесного участка' №219/К-2015-04 от 01.04.2015	
3.1.302.	вид:	Аренда (в том числе, субаренда)	
	дата государственной регистрации:	08.07.2021	
	номер государственной регистрации:	47:01:0000000:501-47/167/2021-530	
	срок, на который установлено ограничение прав и обременение объекта недвижимости:	с 08.07.2021 на 49 лет	
	лицо, в пользу которого установлено ограничение прав и обременение объекта недвижимости:	Общество с ограниченной ответственностью "Линк Девелопмент", ИНН: 7811418017	
	основание государственной регистрации:	'Договор аренды лесного участка для строительства, реконструкции, эксплуатации линейных объектов' №1675/ДС-2021-04 от 26.04.2021	

Государственный регистратор		ФГИС ЕГРН
полное наименование должности	подпись	инициалы, фамилия

М.П.

<b>Земельный участок</b>			
(вид объекта недвижимости)			
Лист № ____ Раздела <b>2</b>	Всего листов раздела <b>2</b> : ____	Всего разделов: ____	Всего листов выписки: ____
<b>20.02.2023.№ 99/2023/519578532</b>			
Кадастровый номер:		<b>47:01:0000000:501</b>	
3.1.303.	вид:	Аренда (в том числе, субаренда)	

	дата государственной регистрации:	07.07.2021
	номер государственной регистрации:	47:01:0000000:501-47/167/2021-528
	срок, на который установлено ограничение прав и обременение объекта недвижимости:	на 49 лет
	лицо, в пользу которого установлено ограничение прав и обременение объекта недвижимости:	Общество с ограниченной ответственностью "Линк Девелопмент", ИНН: 7811418017
	основание государственной регистрации:	'Договор аренды лесного участка для строительства, реконструкции и эксплуатации линейного объекта' №1671/ДС-2021-04 от 07.04.2021
3.1.304.	вид:	Аренда (в том числе, субаренда)
	дата государственной регистрации:	27.08.2021
	номер государственной регистрации:	47:01:0000000:501-47/167/2021-545
	срок, на который установлено ограничение прав и обременение объекта недвижимости:	49 лет
	лицо, в пользу которого установлено ограничение прав и обременение объекта недвижимости:	Акционерное общество "ЛОЭСК - Электрические сети Санкт-Петербурга и Ленинградской области", ИНН: 4703074613
	основание государственной регистрации:	'Договор аренды лесного участка для строительства, реконструкции, эксплуатации линейных объектов' №1673/ДС-2021-04 от 26.04.2021
3.1.305.	вид:	Аренда (в том числе, субаренда)
	дата государственной регистрации:	05.07.2021
	номер государственной регистрации:	47:01:0000000:501-47/167/2021-526
	срок, на который установлено ограничение прав и обременение объекта недвижимости:	с 10.02.2017 на 49 лет
	лицо, в пользу которого установлено ограничение прав и обременение объекта недвижимости:	Российская Федерация; Общество с ограниченной ответственностью "Золотые пески", ИНН: 7810780016
	основание государственной регистрации:	'Дополнительное соглашение к договору аренды лесного участка от 06.10.2016 №937/ДС-2016-10' №б/н от 26.05.2021

Государственный регистратор		ФГИС ЕГРН
полное наименование должности	подпись	инициалы, фамилия

М.П.

<b>Земельный участок</b>			
(вид объекта недвижимости)			
Лист № ___ Раздела <b>2</b>	Всего листов раздела <b>2</b> : ___	Всего разделов: ___	Всего листов выписки: ___
<b>20.02.2023 № 99/2023/519578532</b>			
Кадастровый номер:		<b>47:01:0000000:501</b>	
3.1.306.	вид:	Аренда (в том числе, субаренда)	
	дата государственной регистрации:	25.07.2022	
	номер государственной регистрации:	47:01:0000000:501-47/167/2022-675	

	срок, на который установлено ограничение прав и обременение объекта недвижимости:	с 25.07.2022 по 30.07.2043
	лицо, в пользу которого установлено ограничение прав и обременение объекта недвижимости:	Общество с ограниченной ответственностью "Неруд Пром", ИНН: 4720016996
	основание государственной регистрации:	'Договор аренды лесного участка для строительства, реконструкции, эксплуатации линейных объектов ' №1825/ДС-2022-07 от 06.07.2022
	вид:	Аренда (в том числе, субаренда)
	дата государственной регистрации:	27.03.2009
3.1.307.	номер государственной регистрации:	47-78-01/002/2009-165
	срок, на который установлено ограничение прав и обременение объекта недвижимости:	с 27.03.2009 на 49 лет
	лицо, в пользу которого установлено ограничение прав и обременение объекта недвижимости:	Акционерное общество "Техностром", ИНН: 7815008580
	основание государственной регистрации:	'Договор аренды лесного участка' №115-2008-12 от 29.12.2008
	вид:	Аренда (в том числе, субаренда)
	дата государственной регистрации:	09.09.2019
3.1.308.	номер государственной регистрации:	47:01:0000000:501-47/001/2019-308
	срок, на который установлено ограничение прав и обременение объекта недвижимости:	с 09.09.2019 на 49 лет
	лицо, в пользу которого установлено ограничение прав и обременение объекта недвижимости:	Общество с ограниченной ответственностью "Объединенная компания", ИНН: 7802421398
	основание государственной регистрации:	'Договор аренды лесного участка для строительства, реконструкции, эксплуатации линейных объектов' №1307/ДС-2019-07 от 23.07.2019

Государственный регистратор		ФГИС ЕГРН
полное наименование должности	подпись	инициалы, фамилия

М.П.

<b>Земельный участок</b>			
(вид объекта недвижимости)			
Лист № ____	Раздела <b>2</b>	Всего листов раздела <b>2</b> : ____	Всего разделов: ____
Всего листов выписки: ____			
<b>20.02.2023.№ 99/2023/519578532</b>			
Кадастровый номер:		<b>47:01:0000000:501</b>	
3.1.309.	вид:	Безвозмездное (срочное) пользование земельным/лесным участком	
	дата государственной регистрации:	30.01.2019	
	номер государственной регистрации:	47:01:0000000:501-47/001/2019-192	
	срок, на который установлено ограничение прав и обременение объекта недвижимости:	с 30.01.2019 по 30.01.2029	
лицо, в пользу которого установлено ограничение прав и обременение объекта	ПРАВОСЛАВНАЯ МЕСТНАЯ РЕЛИГИОЗНАЯ ОРГАНИЗАЦИЯ ПРИХОД ХРАМА ПОКРОВА ПРЕСВЯТОЙ БОГОРОДИЦЫ П. ЛУЖКИ ВЫБОРГСКОЙ ЕПАРХИИ РУССКОЙ ПРАВОСЛАВНОЙ		



	недвижимости:	ЦЕРКВИ (МОСКОВСКИЙ ПАТРИАРХАТ), ИНН: 4704066870
	основание государственной регистрации:	'Договор безвозмездного пользования лесным участком' №112/БП-2018-08 от 28.08.2018
	вид:	Аренда (в том числе, субаренда)
	дата государственной регистрации:	24.11.2021
	номер государственной регистрации:	47:01:0000000:501-47/167/2021-574
3.1.310.	срок, на который установлено ограничение прав и обременение объекта недвижимости:	на 49 лет
	лицо, в пользу которого установлено ограничение прав и обременение объекта недвижимости:	Акционерное общество "Газпром газораспределение Ленинградская область", ИНН: 4700000109
	основание государственной регистрации:	'Договор аренды лесного участка №1725/ДС-2021-08 от 12.08.2021' №1725/ДС-2021-08 от 12.08.2021
	вид:	Аренда (в том числе, субаренда)
	дата государственной регистрации:	30.12.2022
	номер государственной регистрации:	47:01:0000000:501-47/167/2022-725
3.1.311.	срок, на который установлено ограничение прав и обременение объекта недвижимости:	на 49 лет
	лицо, в пользу которого установлено ограничение прав и обременение объекта недвижимости:	Булычев Андрей Владимирович
	основание государственной регистрации:	'Договор аренды лесного участка для строительства и эксплуатации линейного объекта' №1874/ДС-2022-12 от 05.12.2022

Государственный регистратор		ФГИС ЕГРН
полное наименование должности	подпись	инициалы, фамилия

М.П.

<b>Земельный участок</b>			
(вид объекта недвижимости)			
Лист № ___ Раздела <b>2</b>	Всего листов раздела <b>2</b> : ___	Всего разделов: ___	Всего листов выписки: ___
<b>20.02.2023.№ 99/2023/519578532</b>			
Кадастровый номер:		<b>47:01:0000000:501</b>	
3.1.312.	вид:	Аренда (в том числе, субаренда)	
	дата государственной регистрации:	01.03.2022	
	номер государственной регистрации:	47:01:0000000:501-47/167/2022-616	
	срок, на который установлено ограничение прав и обременение объекта недвижимости:	на 49 лет	
	лицо, в пользу которого установлено ограничение прав и обременение объекта недвижимости:	Акционерное общество "ЛОЭСК - Электрически сети Санкт-Петербурга и Ленинградской области", ИНН: 4703074613	

3.1.313.	основание государственной регистрации:	'Договор аренды лесного участка №1763/ДС-2021-12 от 27.12.2021' №1763/ДС-2021-12 от 27.12.2021
	вид:	Аренда (в том числе, субаренда)
	дата государственной регистрации:	30.06.2016
	номер государственной регистрации:	47-47/001-47/015/002/2016-415/2
	срок, на который установлено ограничение прав и обременение объекта недвижимости:	с 30.06.2016 по 30.12.2032
3.1.314.	лицо, в пользу которого установлено ограничение прав и обременение объекта недвижимости:	Закрытое акционерное общество "Гавриловское карьероуправление", ИНН: 4704009631
	основание государственной регистрации:	'Договор аренды лесного участка' №245/К-2016-01 от 26.01.2016
	вид:	Аренда (в том числе, субаренда)
	дата государственной регистрации:	28.12.2021
	номер государственной регистрации:	47:01:0000000:501-47/167/2021-596
	срок, на который установлено ограничение прав и обременение объекта недвижимости:	5 лет
	лицо, в пользу которого установлено ограничение прав и обременение объекта недвижимости:	Закрытое акционерное общество "Инвестиционно-строительная корпорация "Стройкомплект", ИНН: 7811051810
	основание государственной регистрации:	'Договор аренды лесного участка для строительства, реконструкции, эксплуатации линейных объектов' №1646/ДС-2020-12 от 14.12.2020

Государственный регистратор		ФГИС ЕГРН
полное наименование должности	подпись	инициалы, фамилия

М.П.

<b>Земельный участок</b>			
(вид объекта недвижимости)			
Лист № ___ Раздела <b>2</b>	Всего листов раздела <b>2</b> : ___	Всего разделов: ___	Всего листов выписки: ___
<b>20.02.2023 № 99/2023/519578532</b>			
Кадастровый номер:		<b>47:01:0000000:501</b>	
3.1.315.	вид:	Аренда (в том числе, субаренда)	
	дата государственной регистрации:	03.11.2021	
	номер государственной регистрации:	47:01:0000000:501-47/167/2021-559	
	срок, на который установлено ограничение прав и обременение объекта недвижимости:	на 49 лет	
	лицо, в пользу которого установлено ограничение прав и обременение объекта недвижимости:	"Газпром газораспределение Ленинградская область", ИНН: 4700000109	
	основание государственной регистрации:	'Договор аренды лесного участка' №1715/ДС-2021-08 от 05.08.2021	
3.1.316.	вид:	Аренда (в том числе, субаренда)	
	дата государственной регистрации:	27.08.2021	
	номер государственной регистрации:	47:01:0000000:501-47/167/2021-543	

	срок, на который установлено ограничение прав и обременение объекта недвижимости:	49 лет
	лицо, в пользу которого установлено ограничение прав и обременение объекта недвижимости:	Общество с ограниченной ответственностью "Технотранс", ИНН: 7707595605
	основание государственной регистрации:	'Договор аренды лесных участков для строительства, реконструкции, эксплуатации линейных объектов ' №1699/ДС-2021-07 от 08.07.2021
	вид:	Аренда (в том числе, субаренда)
	дата государственной регистрации:	23.06.2021
3.1.317.	номер государственной регистрации:	47:01:0000000:501-47/167/2021-523
	срок, на который установлено ограничение прав и обременение объекта недвижимости:	49 лет
	лицо, в пользу которого установлено ограничение прав и обременение объекта недвижимости:	Общество с ограниченной ответственностью "Объединенная компания", ИНН: 7802421398
	основание государственной регистрации:	'Договор аренды лесного участка для строительства, реконструкции, эксплуатации линейных объектов' №№1657/ДС-2021-03 от 11.03.2021

Государственный регистратор		ФГИС ЕГРН
полное наименование должности	подпись	инициалы, фамилия

М.П.

<b>Земельный участок</b>			
(вид объекта недвижимости)			
Лист № ___ Раздела <b>2</b>	Всего листов раздела <b>2</b> : ___	Всего разделов: ___	Всего листов выписки: ___
<b>20.02.2023.№ 99/2023/519578532</b>			
Кадастровый номер:		<b>47:01:0000000:501</b>	
3.1.318.	вид:	Аренда (в том числе, субаренда)	
	дата государственной регистрации:	08.07.2021	
	номер государственной регистрации:	47:01:0000000:501-47/167/2021-532	
	срок, на который установлено ограничение прав и обременение объекта недвижимости:	с 08.07.2021 на 49 лет	
	лицо, в пользу которого установлено ограничение прав и обременение объекта недвижимости:	Общество с ограниченной ответственностью "Линк Девелопмент", ИНН: 7811418017	
	основание государственной регистрации:	'Договор аренды (субаренды)' №1674/ДС-2021-04 от 26.04.2021	
3.1.319.	вид:	Аренда (в том числе, субаренда)	
	дата государственной регистрации:	08.12.2022	
	номер государственной регистрации:	47:01:0000000:501-47/167/2022-712	
	срок, на который установлено ограничение прав и обременение объекта недвижимости:	на 49 лет	
	лицо, в пользу которого установлено ограничение прав и обременение объекта недвижимости:	Общество с ограниченной ответственностью "БЕРЕГ ОЗЕРА", ИНН: 7813571902	

3.1.320.	основание государственной регистрации:	'Договор аренды лесного участка для строительства и эксплуатации линейно-объектов' №1868/ДС-2022-11 от 24.11.2022
	вид:	Аренда (в том числе, субаренда)
	дата государственной регистрации:	03.12.2020
	номер государственной регистрации:	47:01:0000000:501-47/167/2020-456
	срок, на который установлено ограничение прав и обременение объекта недвижимости:	с 03.12.2020 по 15.09.2039
	лицо, в пользу которого установлено ограничение прав и обременение объекта недвижимости:	Общество с ограниченной ответственностью "ПСТ", ИНН: 7813448257
	основание государственной регистрации:	'Договор аренды лесного участка для выполнения работ по геологическому изучению недр, разведки и добычи полезных ископаемых' №353/К-2020-11 от 17.11.2020

Государственный регистратор		ФГИС ЕГРН
полное наименование должности	подпись	инициалы, фамилия

М.П.

<b>Земельный участок</b>			
(вид объекта недвижимости)			
Лист № ____ Раздела <b>2</b>	Всего листов раздела <b>2</b> : ____	Всего разделов: ____	Всего листов выписки: ____
<b>20.02.2023 № 99/2023/519578532</b>			
Кадастровый номер:		<b>47:01:0000000:501</b>	
3.1.321.	вид:	Аренда (в том числе, субаренда)	
	дата государственной регистрации:	08.02.2023	
	номер государственной регистрации:	47:01:0000000:501-47/167/2023-730	
	срок, на который установлено ограничение прав и обременение объекта недвижимости:	с 24.08.2016 по 23.08.2065	
	лицо, в пользу которого установлено ограничение прав и обременение объекта недвижимости:	Афонина Анна Владимировна	
	основание государственной регистрации:	'Договор аренды лесного участка' №918/ДС-2016-07 от 13.07.2016; 'Дополнительное соглашение к договору аренды лесного участка от 13 июля 2016 года №918/ДС-2016-07' от 29.12.2022	
3.1.322.	вид:	Аренда (в том числе, субаренда)	
	дата государственной регистрации:	26.03.2009	
	номер государственной регистрации:	47-78-01/001/2009-121	
	срок, на который установлено ограничение прав и обременение объекта недвижимости:	с 26.03.2009 до 31.12.2052	
	лицо, в пользу которого установлено ограничение прав и обременение объекта недвижимости:	Закрытое акционерное общество "ФИРО-О", ИНН: 4704020628	
	основание государственной регистрации:	'Договор аренды лесного участка' №2-2008-12-110-3 от 15.12.2008	
3.1.323.	вид:	Аренда (в том числе, субаренда)	

дата государственной регистрации:	20.12.2022
номер государственной регистрации:	47:01:0000000:501-47/167/2022-717
срок, на который установлено ограничение прав и обременение объекта недвижимости:	на 49 лет
лицо, в пользу которого установлено ограничение прав и обременение объекта недвижимости:	Скирда Назар Николаевич
основание государственной регистрации:	'Дополнительное соглашение от 21.10.2022 к договору аренды лесного участка от 22.02.2019 № 1179/ДС-2019-02' от 21.10.2022

Государственный регистратор		ФГИС ЕГРН
полное наименование должности	подпись	инициалы, фамилия

М.П.

<b>Земельный участок</b>			
(вид объекта недвижимости)			
Лист № ___ Раздела <b>2</b>	Всего листов раздела <b>2</b> : ___	Всего разделов: ___	Всего листов выписки: ___
<b>20.02.2023 № 99/2023/519578532</b>			
Кадастровый номер:		<b>47:01:0000000:501</b>	
3.1.324.	вид:	Аренда (в том числе, субаренда)	
	дата государственной регистрации:	18.01.2016	
	номер государственной регистрации:	47-47/001-47/015/016/2015-371/2	
	срок, на который установлено ограничение прав и обременение объекта недвижимости:	с 18.01.2016 по 31.03.2031	
	лицо, в пользу которого установлено ограничение прав и обременение объекта недвижимости:	Общество с ограниченной ответственностью "НАУТИКА", ИНН: 4704072672	
	основание государственной регистрации:	'Договор аренды лесного участка' №240/К-2015-10 от 29.10.2015	
3.1.325.	вид:	Аренда (в том числе, субаренда)	
	дата государственной регистрации:	03.08.2022	
	номер государственной регистрации:	47:01:0000000:501-47/167/2022-683	
	срок, на который установлено ограничение прав и обременение объекта недвижимости:	с 03.08.2022 до 01.02.2042	
	лицо, в пользу которого установлено ограничение прав и обременение объекта недвижимости:	Российская Федерация; Акционерное общество "Семиозерское карьеруправление", ИНН: 4704002570	
	основание государственной регистрации:	'Договор аренды лесного участка для осуществления геологического изучения недр, разведки и добычи полезных ископаемых' №393/К-2022-07 от 19.07.2022	
3.1.326.	вид:	Аренда (в том числе, субаренда)	
	дата государственной регистрации:	14.10.2021	
	номер государственной регистрации:	47:01:0000000:501-47/167/2021-551	
	срок, на который установлено ограничение прав и обременение объекта недвижимости:	на 49 лет	

лицо, в пользу которого установлено ограничение прав и обременение объекта недвижимости:	Товарищество собственников недвижимости "Светлая гора", ИНН: 4704070403
основание государственной регистрации:	'Договор аренды (субаренды) лесного участка для строительства, реконструкции, эксплуатации линейных объектов' №1689/ДС-2021-06 от 07.06.2021

Государственный регистратор		ФГИС ЕГРН
полное наименование должности	подпись	инициалы, фамилия

М.П.

<b>Земельный участок</b>			
(вид объекта недвижимости)			
Лист № ___ Раздела <b>2</b>	Всего листов раздела <b>2</b> : ___	Всего разделов: ___	Всего листов выписки: ___
<b>20.02.2023 № 99/2023/519578532</b>			
Кадастровый номер:		<b>47:01:0000000:501</b>	
3.1.327.	вид:	Аренда (в том числе, субаренда)	
	дата государственной регистрации:	23.07.2013	
	номер государственной регистрации:	47-47-01/007/2013-017	
	срок, на который установлено ограничение прав и обременение объекта недвижимости:	с 23.07.2013 по 28.02.2025	
	лицо, в пользу которого установлено ограничение прав и обременение объекта недвижимости:	Акционерное общество "ЛСР. Базовые материалы", ИНН: 4703124060	
	основание государственной регистрации:	'Договор аренды лесного участка' №158/К-2013-03 от 20.03.2013	
3.1.328.	вид:	Аренда (в том числе, субаренда)	
	дата государственной регистрации:	06.12.2016	
	номер государственной регистрации:	47-47/001-47/015/002/2016-931/2	
	срок, на который установлено ограничение прав и обременение объекта недвижимости:	с 08.11.2016 до 27.10.2039	
	лицо, в пользу которого установлено ограничение прав и обременение объекта недвижимости:	Общество с ограниченной ответственностью "Петроглэс-Инвест", ИНН: 4703050605	
	основание государственной регистрации:	'Договор аренды лесного участка' №260/К-2016-09 от 27.09.2016	
3.1.329.	вид:	Аренда (в том числе, субаренда)	
	дата государственной регистрации:	24.06.2022	
	номер государственной регистрации:	47:01:0000000:501-47/167/2022-659	
	срок, на который установлено ограничение прав и обременение объекта недвижимости:	на 49 лет	
	лицо, в пользу которого установлено ограничение прав и обременение объекта недвижимости:	Общество с ограниченной ответственностью "Линк Девелопмент", ИНН: 7811418017	
	основание государственной регистрации:	'Договор аренды лесного участка для строительства, реконструкции и эксплуатации линейных объектов' №1795/ДС-2022-04 от 08.04.2022, КПП	

Государственный регистратор		ФГИС ЕГРН
полное наименование должности	подпись	инициалы, фамилия

М.П.

<b>Земельный участок</b>			
(вид объекта недвижимости)			
Лист № ___ Раздела <b>2</b>	Всего листов раздела <b>2</b> : ___	Всего разделов: ___	Всего листов выписки: ___
<b>20.02.2023 № 99/2023/519578532</b>			
Кадастровый номер:		<b>47:01:0000000:501</b>	
3.1.330.	вид:	Аренда (в том числе, субаренда)	
	дата государственной регистрации:	27.10.2022	
	номер государственной регистрации:	47:01:0000000:501-47/167/2022-700	
	срок, на который установлено ограничение прав и обременение объекта недвижимости:	с 27.10.2022 по 30.08.2042	
	лицо, в пользу которого установлено ограничение прав и обременение объекта недвижимости:	Акционерное общество "ЛСР. Базовые материалы", ИНН: 4703124060	
	основание государственной регистрации:	'Договор аренды лесного участка для строительства, реконструкции, эксплуатации линейных объектов' №1855/ДС-2022-09 от 30.09.2022	
3.1.331.	вид:	Аренда (в том числе, субаренда)	
	дата государственной регистрации:	27.06.2022	
	номер государственной регистрации:	47:01:0000000:501-47/167/2022-665	
	срок, на который установлено ограничение прав и обременение объекта недвижимости:	с 27.06.2022 по 01.02.2042	
	лицо, в пользу которого установлено ограничение прав и обременение объекта недвижимости:	Акционерное общество "Семиозерское карьеруправление", ИНН: 4704002570	
	основание государственной регистрации:	'Договор аренды лесного участка для строительства, реконструкции, эксплуатации линейных объектов' №1817/ДС-2022-05 от 27.05.2022	
3.1.332.	вид:	Аренда (в том числе, субаренда)	
	дата государственной регистрации:	10.04.2013	
	номер государственной регистрации:	47-47-01/001/2013-167	
	срок, на который установлено ограничение прав и обременение объекта недвижимости:	с 10.04.2013 по 17.04.2013	
	лицо, в пользу которого установлено ограничение прав и обременение объекта недвижимости:	Общество с ограниченной ответственностью "Русланд", ИНН: 7806367416	
	основание государственной регистрации:	'Договор аренды лесного участка' №149/К-2012-12 от 26.12.2012	

Государственный регистратор		ФГИС ЕГРН
полное наименование должности	подпись	инициалы, фамилия

М.П.

Земельный участок			
(вид объекта недвижимости)			
Лист № ____ Раздела <b>2</b>	Всего листов раздела <b>2</b> : ____	Всего разделов: ____	Всего листов выписки: ____
<b>20.02.2023 № 99/2023/519578532</b>			
Кадастровый номер:		<b>47:01:0000000:501</b>	
3.1.333.	вид:	Аренда (в том числе, субаренда)	
	дата государственной регистрации:	19.09.2018	
	номер государственной регистрации:	47:01:0000000:501-47/001/2018-173	
	срок, на который установлено ограничение прав и обременение объекта недвижимости:	с 19.09.2018 по 30.08.2042	
	лицо, в пользу которого установлено ограничение прав и обременение объекта недвижимости:	Акционерное общество "ЛСР. Базовые материалы", ИНН: 4703124060	
	основание государственной регистрации:	'Договор аренды лесного участка для выполнения работ по разработке месторождений полезных ископаемых' №298/К-2018-08 от 17.08.2018	
3.1.334.	вид:	Аренда (в том числе, субаренда)	
	дата государственной регистрации:	14.09.2021	
	номер государственной регистрации:	47:01:0000000:501-47/167/2021-547	
	срок, на который установлено ограничение прав и обременение объекта недвижимости:	на 49 лет	
	лицо, в пользу которого установлено ограничение прав и обременение объекта недвижимости:	Акционерное общество "ЛОЭСК - Электрические сети Санкт-Петербурга и Ленинградской области", ИНН: 4703074613	
	основание государственной регистрации:	'Договор аренды лесного участка' №1682/ДС-2021-04 от 30.04.2021	
3.1.335.	вид:	Аренда (в том числе, субаренда)	
	дата государственной регистрации:	10.12.2021	
	номер государственной регистрации:	47:01:0000000:501-47/167/2021-586	
	срок, на который установлено ограничение прав и обременение объекта недвижимости:	49 лет	
	лицо, в пользу которого установлено ограничение прав и обременение объекта недвижимости:	Акционерное общество "ЛОЭСК - Электрически сети Санкт-Петербурга и Ленинградской области", ИНН: 4703074613	
	основание государственной регистрации:	'Договор аренды лесного участка для строительства, реконструкции, эксплуатации линейных объектов' №1741/ДС-2021-11 от 15.11.2021	

Государственный регистратор		ФГИС ЕГРН
полное наименование должности	подпись	инициалы, фамилия

М.П.

Земельный участок			
(вид объекта недвижимости)			
Лист № ____ Раздела <b>2</b>	Всего листов раздела <b>2</b> : ____	Всего разделов: ____	Всего листов выписки: ____
<b>20.02.2023 № 99/2023/519578532</b>			



Кадастровый номер:		<b>47:01:0000000:501</b>
3.1.336.	вид:	Аренда (в том числе, субаренда)
	дата государственной регистрации:	13.05.2022
	номер государственной регистрации:	47:01:0000000:501-47/167/2022-653
	срок, на который установлено ограничение прав и обременение объекта недвижимости:	на 49 года
	лицо, в пользу которого установлено ограничение прав и обременение объекта недвижимости:	Унаров Юрий Георгиевич
	основание государственной регистрации:	'Договор аренды лесного участка для строительства, реконструкции, эксплуатации линейных объектов ' №1781/ДС-2022-02 от 09.02.2022
3.1.337.	вид:	Аренда (в том числе, субаренда)
	дата государственной регистрации:	10.11.2021
	номер государственной регистрации:	47:01:0000000:501-47/167/2021-565
	срок, на который установлено ограничение прав и обременение объекта недвижимости:	на 49 лет
	лицо, в пользу которого установлено ограничение прав и обременение объекта недвижимости:	Акционерное общество "ЛОЭСК - Электрические сети Санкт-Петербурга и Ленинградской области", ИНН: 4703074613
	основание государственной регистрации:	'Договор аренды лесного участка №1731/ДС-2021-09 от 14.09.2021' №1731/ДС-2021-09 от 14.09.2021
3.1.338.	вид:	Аренда (в том числе, субаренда)
	дата государственной регистрации:	09.11.2021
	номер государственной регистрации:	47:01:0000000:501-47/167/2021-563
	срок, на который установлено ограничение прав и обременение объекта недвижимости:	на 49 лет
	лицо, в пользу которого установлено ограничение прав и обременение объекта недвижимости:	"Газпром газораспределение Ленинградская область", ИНН: 4700000109
	основание государственной регистрации:	'Договор аренды лесного участка' №1721/ДС-2021-08 от 06.08.2021

Государственный регистратор		ФГИС ЕГРН
полное наименование должности	подпись	инициалы, фамилия

М.П.

<b>Земельный участок</b>			
(вид объекта недвижимости)			
Лист № ___ Раздела <b>2</b>	Всего листов раздела <b>2</b> : ___	Всего разделов: ___	Всего листов выписки: ___
<b>20.02.2023 № 99/2023/519578532</b>			
Кадастровый номер:		<b>47:01:0000000:501</b>	
3.1.339.	вид:	Аренда (в том числе, субаренда)	
	дата государственной регистрации:	23.11.2021	
	номер государственной регистрации:	47:01:0000000:501-47/167/2021-570	

	срок, на который установлено ограничение прав и обременение объекта недвижимости:	на 49 лет
	лицо, в пользу которого установлено ограничение прав и обременение объекта недвижимости:	Акционерное общество "Газпром газораспределение Ленинградская область", ИНН: 4700000109
	основание государственной регистрации:	'Договор аренды лесного участка для строительства, реконструкции и эксплуатации линейных объектов' №1722/ДС-2021-08 от 06.08.2021
	вид:	Аренда (в том числе, субаренда)
	дата государственной регистрации:	23.11.2021
3.1.340.	номер государственной регистрации:	47:01:0000000:501-47/167/2021-572
	срок, на который установлено ограничение прав и обременение объекта недвижимости:	на 49 лет
	лицо, в пользу которого установлено ограничение прав и обременение объекта недвижимости:	Общество с ограниченной ответственностью "ПСТ", ИНН: 7813448257
	основание государственной регистрации:	
	вид:	Аренда (в том числе, субаренда)
	дата государственной регистрации:	12.11.2014
3.1.341.	номер государственной регистрации:	47-47-01/011/2014-410
	срок, на который установлено ограничение прав и обременение объекта недвижимости:	с 12.11.2014 по 30.06.2062
	лицо, в пользу которого установлено ограничение прав и обременение объекта недвижимости:	Общество с ограниченной ответственностью "СТР", ИНН: 4704091668
	основание государственной регистрации:	'Договор аренды лесного участка' №206/К-2014-09 от 08.09.2014

Государственный регистратор		ФГИС ЕГРН
полное наименование должности	подпись	инициалы, фамилия

М.П.

<b>Земельный участок</b>			
(вид объекта недвижимости)			
Лист № ___	Раздела <b>2</b>	Всего листов раздела <b>2</b> : ___	Всего разделов: ___
Всего листов выписки: ___			
<b>20.02.2023.№ 99/2023/519578532</b>			
Кадастровый номер:		<b>47:01:0000000:501</b>	
3.1.342.	вид:	Аренда (в том числе, субаренда)	
	дата государственной регистрации:	26.03.2009	
	номер государственной регистрации:	47-78-01/001/2009-120	
	срок, на который установлено ограничение прав и обременение объекта недвижимости:	с 26.03.2009 по 31.12.2050	
	лицо, в пользу которого установлено ограничение прав и обременение объекта недвижимости:	Закрытое акционерное общество "ФИРО-О", ИНН: 4704020628	

3.1.343.	основание государственной регистрации:	'Договор аренды лесного участка №2-2008-12-111-3 от 15.12.2008г.' №2-2008-12-111-3 от 15.12.2008
	вид:	Аренда (в том числе, субаренда)
	дата государственной регистрации:	26.03.2009
	номер государственной регистрации:	47-78-01/001/2009-120
	срок, на который установлено ограничение прав и обременение объекта недвижимости:	с 26.03.2009 по 31.12.2050
3.1.344.	лицо, в пользу которого установлено ограничение прав и обременение объекта недвижимости:	Закрытое акционерное общество "ФИРО-О", ИНН: 4704020628
	основание государственной регистрации:	'Договор аренды лесного участка' №2-2008-12-111-3 от 15.12.2008
	вид:	Аренда (в том числе, субаренда)
	дата государственной регистрации:	26.03.2009
	номер государственной регистрации:	47-78-01/001/2009-120
	срок, на который установлено ограничение прав и обременение объекта недвижимости:	с 26.03.2009 по 31.12.2050
	лицо, в пользу которого установлено ограничение прав и обременение объекта недвижимости:	Закрытое акционерное общество "ФИРО-О", ИНН: 4704020628
	основание государственной регистрации:	'оговор аренды лесного участка №2-2008-12-111-3 от 15.12.2008г' №2-2008-12-111-3 от 15.12.2008

Государственный регистратор		ФГИС ЕГРН
полное наименование должности	подпись	инициалы, фамилия

М.П.

<b>Земельный участок</b>			
(вид объекта недвижимости)			
Лист № ___	Раздела <b>2</b>	Всего листов раздела <b>2</b> : ___	Всего разделов: ___
Всего листов выписки: ___			
<b>20.02.2023 № 99/2023/519578532</b>			
Кадастровый номер:		<b>47:01:0000000:501</b>	
3.1.345.	вид:	Аренда (в том числе, субаренда)	
	дата государственной регистрации:	26.03.2009	
	номер государственной регистрации:	47-78-01/001/2009-120	
	срок, на который установлено ограничение прав и обременение объекта недвижимости:	с 26.03.2009 по 31.12.2050	
	лицо, в пользу которого установлено ограничение прав и обременение объекта недвижимости:	Закрытое акционерное общество "ФИРО-О", ИНН: 4704020628	
	основание государственной регистрации:	'Договор аренды лесного участка' №2-2008-12-111-3 от 15.12.2008	
3.1.346.	вид:	Аренда (в том числе, субаренда)	
	дата государственной регистрации:	02.11.2021	
	номер государственной регистрации:	47:01:0000000:501-47/167/2021-556	

	срок, на который установлено ограничение прав и обременение объекта недвижимости:	49 лет
	лицо, в пользу которого установлено ограничение прав и обременение объекта недвижимости:	Акционерное общество "Газпром газораспределение Ленинградская область", ИНН: 4700000109
	основание государственной регистрации:	'Договор аренды лесного участка для строительства, реконструкции, эксплуатации линейных объектов' №1711/ДС-2021-07 от 26.07.2021, КПП
	вид:	Аренда (в том числе, субаренда)
	дата государственной регистрации:	25.03.2020
3.1.347.	номер государственной регистрации:	47:01:0000000:501-47/001/2020-378
	срок, на который установлено ограничение прав и обременение объекта недвижимости:	с 25.03.2020 до 20.10.2036
	лицо, в пользу которого установлено ограничение прав и обременение объекта недвижимости:	Общество с ограниченной ответственностью "Нерудная холдинговая компания", ИНН: 7802758835
	основание государственной регистрации:	'Договор аренды лесного участка для выполнения работ по разработке месторождения полезных ископаемых' №338/К-2020-03 от 16.03.2020

Государственный регистратор		ФГИС ЕГРН
полное наименование должности	подпись	инициалы, фамилия

М.П.

<b>Земельный участок</b>			
(вид объекта недвижимости)			
Лист № ___ Раздела <b>2</b>	Всего листов раздела <b>2</b> : ___	Всего разделов: ___	Всего листов выписки: ___
<b>20.02.2023.№ 99/2023/519578532</b>			
Кадастровый номер:		<b>47:01:0000000:501</b>	
3.1.348.	вид:	Аренда (в том числе, субаренда)	
	дата государственной регистрации:	18.04.2022	
	номер государственной регистрации:	47:01:0000000:501-47/167/2022-645	
	срок, на который установлено ограничение прав и обременение объекта недвижимости:	на 49 лет	
	лицо, в пользу которого установлено ограничение прав и обременение объекта недвижимости:	Общество с ограниченной ответственностью "125 квартал", ИНН: 4704092005	
	основание государственной регистрации:	'Договор аренды лесного участка для строительства, реконструкции, эксплуатации линейных объектов ' №1771/ДС-2021-12 от 29.12.2021	
3.1.349.	вид:	Аренда (в том числе, субаренда)	
	дата государственной регистрации:	21.12.2017	
	номер государственной регистрации:	47:01:0000000:501-47/001/2017-70	
	срок, на который установлено ограничение прав и обременение объекта недвижимости:	с 21.12.2017 по 30.05.2062	
	лицо, в пользу которого установлено ограничение прав и	Общество с ограниченной ответственностью "СТР", ИНН: 4704091668	

	обременение объекта недвижимости:	
	основание государственной регистрации:	'Договор аренды лесного участка' №284/К-2017-11 от 22.11.2017
	вид:	Аренда (в том числе, субаренда)
	дата государственной регистрации:	28.01.2022
	номер государственной регистрации:	47:01:0000000:501-47/167/2022-603
3.1.350.	срок, на который установлено ограничение прав и обременение объекта недвижимости:	на 49 лет
	лицо, в пользу которого установлено ограничение прав и обременение объекта недвижимости:	Акционерное общество ЛОЭСК-Электрические сети Санкт-Петербурга и Ленинградской области, ИНН: 4703074613
	основание государственной регистрации:	'Договор аренды лесного участка для строительства, реконструкции и эксплуатации линейных объектов' №1759/ДС-2021-12 от 16.12.2021

Государственный регистратор		ФГИС ЕГРН
полное наименование должности	подпись	инициалы, фамилия

М.П.

<b>Земельный участок</b>			
(вид объекта недвижимости)			
Лист № ____	Раздела <b>2</b>	Всего листов раздела <b>2</b> : ____	Всего разделов: ____
Всего листов выписки: ____			
<b>20.02.2023.№ 99/2023/519578532</b>			
Кадастровый номер:		<b>47:01:0000000:501</b>	
3.1.351.	вид:	Аренда (в том числе, субаренда)	
	дата государственной регистрации:	12.10.2017	
	номер государственной регистрации:	47:01:0000000:501-47/001/2017-55	
	срок, на который установлено ограничение прав и обременение объекта недвижимости:	49 лет	
	лицо, в пользу которого установлено ограничение прав и обременение объекта недвижимости:	Общество с ограниченной ответственностью "СТР", ИНН: 4704091668	
	основание государственной регистрации:	'Договор аренды лесного участка' №281/К-2017-09 от 07.09.2017	
3.1.352.	вид:	Аренда (в том числе, субаренда)	
	дата государственной регистрации:	31.03.2022	
	номер государственной регистрации:	47:01:0000000:501-47/167/2022-635	
	срок, на который установлено ограничение прав и обременение объекта недвижимости:	на 49 лет	
	лицо, в пользу которого установлено ограничение прав и обременение объекта недвижимости:	Общество с ограниченной ответственностью "Линк Девелопмент", ИНН: 7811418017	
	основание государственной регистрации:	'Договор аренды лесного участка' №1788/ДС-2022-03 от 24.03.2022	
3.1.353.	вид:	Аренда (в том числе, субаренда)	
	дата государственной регистрации:	13.02.2012	
	номер государственной регистрации:	47-47-01/011/2011-447	

срок, на который установлено ограничение прав и обременение объекта недвижимости:	с 13.02.2012 на 49 лет
лицо, в пользу которого установлено ограничение прав и обременение объекта недвижимости:	Акционерное общество "Русские Башни", ИНН: 7708698177
основание государственной регистрации:	'Договор аренды лесного участка' №330/ДС-2011-10 от 14.10.2011

Государственный регистратор		ФГИС ЕГРН
полное наименование должности	подпись	инициалы, фамилия

М.П.

<b>Земельный участок</b>			
(вид объекта недвижимости)			
Лист № __ Раздела <b>2</b>	Всего листов раздела <b>2</b> : __	Всего разделов: __	Всего листов выписки: __
<b>20.02.2023.№ 99/2023/519578532</b>			
Кадастровый номер:		<b>47:01:0000000:501</b>	
3.1.354.	вид:	Аренда (в том числе, субаренда)	
	дата государственной регистрации:	14.07.2015	
	номер государственной регистрации:	47-47/001-47/001/010/2015-133/4	
	срок, на который установлено ограничение прав и обременение объекта недвижимости:	с 19.12.2008 по 30.12.2053	
	лицо, в пользу которого установлено ограничение прав и обременение объекта недвижимости:	Ласточкин Владимир Викторович	
	основание государственной регистрации:	'Договор аренды лесного участка' №№2-2008-05-1-Р от 05.05.2008; 'Дополнительное соглашение от 15.06.2015 к договору аренды лесного участка №2-2008-05-1-Р от 05.05.2008' от 15.06.2015	
3.1.355.	вид:	Аренда (в том числе, субаренда)	
	дата государственной регистрации:	27.04.2009	
	номер государственной регистрации:	47-78-01/024/2008-258	
	срок, на который установлено ограничение прав и обременение объекта недвижимости:	с 27.04.2009 на 49 лет	
	лицо, в пользу которого установлено ограничение прав и обременение объекта недвижимости:	Общество с ограниченной ответственностью "Лель", ИНН: 7826667922	
	основание государственной регистрации:	'Договор аренды лесного участка' №25/Р-2008-08 от 02.08.2008	
3.1.356.	вид:	Аренда (в том числе, субаренда)	
	дата государственной регистрации:	08.05.2009	
	номер государственной регистрации:	47-78-01/002/2009-166	
	срок, на который установлено ограничение прав и обременение объекта недвижимости:	с 08.05.2009 по 24.04.2045	
	лицо, в пользу которого установлено ограничение прав и обременение объекта недвижимости:	Общество с ограниченной ответственностью "Конгломерант", ИНН: 4704020642	

основание государственной регистрации:

'Договор аренды лесного участка' №2-2008-12-264-3 от 26.12.2008

Государственный регистратор		ФГИС ЕГРН
полное наименование должности	подпись	инициалы, фамилия

М.П.

**Земельный участок**

(вид объекта недвижимости)

Лист № \_\_\_\_ Раздела **2**Всего листов раздела **2**: \_\_\_\_

Всего разделов: \_\_\_\_

Всего листов выписки: \_\_\_\_

**20.02.2023 № 99/2023/519578532**

Кадастровый номер:

**47:01:0000000:501**

3.1.357.	вид:	Аренда (в том числе, субаренда)
	дата государственной регистрации:	26.09.2022
	номер государственной регистрации:	47:01:0000000:501-47/167/2022-694
	срок, на который установлено ограничение прав и обременение объекта недвижимости:	на 49 лет
	лицо, в пользу которого установлено ограничение прав и обременение объекта недвижимости:	Акционерное общество "Газпром газораспределение Ленинградская область", ИНН: 4700000109
	основание государственной регистрации:	'Договор аренды лесного участка для строительства, реконструкции, эксплуатации, линейных объектов ' №1846/ДС-2022-08 от 31.08.2022
3.1.358.	вид:	Аренда (в том числе, субаренда)
	дата государственной регистрации:	20.12.2021
	номер государственной регистрации:	47:01:0000000:501-47/167/2021-591
	срок, на который установлено ограничение прав и обременение объекта недвижимости:	на 5 лет
	лицо, в пользу которого установлено ограничение прав и обременение объекта недвижимости:	Закрытое Акционерное общество "Инвестиционно-Строительная Корпорация "Стройкомплект", ИНН: 7811051810
	основание государственной регистрации:	'Договор аренды лесного участка для строительства, реконструкции, эксплуатации линейных объектов' №1645/ДС-2020-12 от 14.12.2020
3.1.359.	вид:	Аренда (в том числе, субаренда)
	дата государственной регистрации:	30.12.2019
	номер государственной регистрации:	47:01:0000000:501-47/001/2019-366
	срок, на который установлено ограничение прав и обременение объекта недвижимости:	с 30.12.2019 на 49 лет
	лицо, в пользу которого установлено ограничение прав и обременение объекта недвижимости:	Общество с ограниченной ответственностью "Технотранс", ИНН: 7707595605
	основание государственной регистрации:	'Договор аренды лесных участков для строительства, реконструкции эксплуатации линейного объекта № 1250/ДС-2019-05' от 31.05.2019

159

Государственный регистратор		ФГИС ЕГРН
-----------------------------	--	-----------

полное наименование должности	подпись	инициалы, фамилия
-------------------------------	---------	-------------------

М.П.

<b>Земельный участок</b>	
(вид объекта недвижимости)	
Лист № ____ Раздела <b>2</b>	Всего листов раздела <b>2</b> : ____
Всего разделов: ____	
Всего листов выписки: ____	
<b>20.02.2023 № 99/2023/519578532</b>	
Кадастровый номер:	<b>47:01:0000000:501</b>
3.1.360.	вид: Аренда (в том числе, субаренда)
	дата государственной регистрации: 16.11.2015
	номер государственной регистрации: 47-47/001-47/015/016/2015-140/2
	срок, на который установлено ограничение прав и обременение объекта недвижимости: с 16.11.2015 по 30.12.2027
	лицо, в пользу которого установлено ограничение прав и обременение объекта недвижимости: Акционерное общество "ЛСР. Базовые материалы", ИНН: 4703124060
	основание государственной регистрации: 'Договор аренды лесного участка' №229/К-2015-08 от 15.09.2015
3.1.361.	вид: Аренда (в том числе, субаренда)
	дата государственной регистрации: 24.04.2009
	номер государственной регистрации: 47-78-01/008/2009-058
	срок, на который установлено ограничение прав и обременение объекта недвижимости: с 24.04.2009 по 01.01.2027
	лицо, в пользу которого установлено ограничение прав и обременение объекта недвижимости: Акционерное общество "ЛСР. Базовые материалы", ИНН: 4703124060
	основание государственной регистрации: 'Договор аренды лесного участка' №26/К-2009-01 от 12.01.2009
3.1.362.	вид: Аренда (в том числе, субаренда)
	дата государственной регистрации: 02.02.2023
	номер государственной регистрации: 47:01:0000000:501-47/167/2023-727
	срок, на который установлено ограничение прав и обременение объекта недвижимости: на 49 лет
	лицо, в пользу которого установлено ограничение прав и обременение объекта недвижимости: Общество с ограниченной ответственностью "Линк Девелопмент", ИНН: 7811418017
	основание государственной регистрации: 'Договор аренды лесного участка для строительства, реконструкции, эксплуатации линейных объектов' №1882/ДС-2023-01 от 13.01.2023

Государственный регистратор		ФГИС ЕГРН
полное наименование должности	подпись	инициалы, фамилия

М.П.

<b>Земельный участок</b>
(вид объекта недвижимости)



Лист № ____ Раздела <b>2</b>	Всего листов раздела <b>2</b> : ____	Всего разделов: ____	Всего листов выписки: ____
<b>20.02.2023.№ 99/2023/519578532</b>			
Кадастровый номер:		<b>47:01:0000000:501</b>	
3.1.363.	вид:	Аренда (в том числе, субаренда)	
	дата государственной регистрации:	11.03.2022	
	номер государственной регистрации:	47:01:0000000:501-47/167/2022-622	
	срок, на который установлено ограничение прав и обременение объекта недвижимости:	на 49 лет	
	лицо, в пользу которого установлено ограничение прав и обременение объекта недвижимости:	Злобин Олег Викторович	
	основание государственной регистрации:	'Договор аренды лесного участка для строительства, реконструкции, эксплуатации линейных объектов ' №1765/ДС-2021-12 от 27.12.2021	
3.1.364.	вид:	Аренда (в том числе, субаренда)	
	дата государственной регистрации:	15.06.2009	
	номер государственной регистрации:	47-78-01/003/2009-123	
	срок, на который установлено ограничение прав и обременение объекта недвижимости:	с 15.06.2009 до 31.12.2053	
	лицо, в пользу которого установлено ограничение прав и обременение объекта недвижимости:	Общество с ограниченной ответственностью "ВНЕСВУЗЦЕНТР-СПА", ИНН: 7801628174	
	основание государственной регистрации:	'Договор аренды лесного участка' №2-2008-12-230-Р от 16.12.2008	
3.1.365.	вид:	Аренда (в том числе, субаренда)	
	дата государственной регистрации:	31.03.2022	
	номер государственной регистрации:	47:01:0000000:501-47/167/2022-637	
	срок, на который установлено ограничение прав и обременение объекта недвижимости:	на 49 лет	
	лицо, в пользу которого установлено ограничение прав и обременение объекта недвижимости:	Общество с ограниченной ответственностью "Линк Девелопмент", ИНН: 7811418017	
	основание государственной регистрации:	'Договор аренды лесного участка для строительства, реконструкции и эксплуатации линейных объектов' №1785/ДС-2022-03 от 04.03.2022	

Государственный регистратор		ФГИС ЕГРН
полное наименование должности	подпись	инициалы, фамилия

М.П.

<b>Земельный участок</b>			
(вид объекта недвижимости)			
Лист № ____ Раздела <b>2</b>	Всего листов раздела <b>2</b> : ____	Всего разделов: ____	Всего листов выписки: ____
<b>20.02.2023.№ 99/2023/519578532</b>			
Кадастровый номер:		<b>47:01:0000000:501</b>	
3.1.366.	вид:	Аренда (в том числе, субаренда)	

	дата государственной регистрации:	25.07.2022
	номер государственной регистрации:	47:01:0000000:501-47/167/2022-673
	срок, на который установлено ограничение прав и обременение объекта недвижимости:	с 21.07.2022 по 30.07.2043
	лицо, в пользу которого установлено ограничение прав и обременение объекта недвижимости:	Российская Федерация
	основание государственной регистрации:	'Договор аренды лесного участка №394/К-2022-07 от 21.07.2022' №394/К-2022-07 от 21.07.2022
3.1.367.	вид:	Аренда (в том числе, субаренда)
	дата государственной регистрации:	18.08.2020
	номер государственной регистрации:	47:01:0000000:501-47/001/2020-427
	срок, на который установлено ограничение прав и обременение объекта недвижимости:	с 18.08.2020 по 31.12.2025
	лицо, в пользу которого установлено ограничение прав и обременение объекта недвижимости:	Акционерное общество "Первая нерудная компания", ИНН: 7708670326
	основание государственной регистрации:	'Договор аренды лесного участка' №202/К-2014-08 от 21.08.2014; 'Дополнительное соглашение №2 к договору аренды лесного участка №202/К-2014-08 от 21.08.2014' от 10.07.2020
3.1.368.	вид:	Аренда (в том числе, субаренда)
	дата государственной регистрации:	15.04.2009
	номер государственной регистрации:	47-78-01/024/2008-291
	срок, на который установлено ограничение прав и обременение объекта недвижимости:	с 15.04.2009 до 01.01.2054
	лицо, в пользу которого установлено ограничение прав и обременение объекта недвижимости:	Закрытое акционерное общество "Рощино", ИНН: 4704073940
	основание государственной регистрации:	'Договор аренды лесного участка' №2-2008-06-5-Р от 26.06.2008

Государственный регистратор		ФГИС ЕГРН
полное наименование должности	подпись	инициалы, фамилия

М.П.

<b>Земельный участок</b>			
(вид объекта недвижимости)			
Лист № ___ Раздела <b>2</b>	Всего листов раздела <b>2</b> : ___	Всего разделов: ___	Всего листов выписки: ___
<b>20.02.2023 № 99/2023/519578532</b>			
Кадастровый номер:		<b>47:01:0000000:501</b>	
3.1.369.	вид:	Аренда (в том числе, субаренда)	
	дата государственной регистрации:	25.11.2020	
	номер государственной регистрации:	47:01:0000000:501-47/167/2020-453	

	срок, на который установлено ограничение прав и обременение объекта недвижимости:	на 49 лет
	лицо, в пользу которого установлено ограничение прав и обременение объекта недвижимости:	Общество с ограниченной ответственностью "Приморский торговый порт", ИНН: 4704057515
	основание государственной регистрации:	'Договор аренды лесного участка для строительства, реконструкции, эксплуатации линейных объектов №1601/ДС-2020-09' №б/н от 11.09.2020; 'Дополнительное соглашение (соглашение об изменении условий договора) к договору аренды лесного участка от 11.09.2020 №1601/ДС-2020-09' №1 от 18.11.2020
	вид:	Аренда (в том числе, субаренда)
	дата государственной регистрации:	09.01.2014
3.1.370.	номер государственной регистрации:	47-47-01/012/2013-073
	срок, на который установлено ограничение прав и обременение объекта недвижимости:	с 09.01.2014 по 08.01.2063
	лицо, в пользу которого установлено ограничение прав и обременение объекта недвижимости:	Общество с ограниченной ответственностью "Линк Девелопмент", ИНН: 7811418017
	основание государственной регистрации:	'Договор аренды лесного участка' №604/ДС-2013-10 от 22.10.2013
	вид:	Аренда (в том числе, субаренда)
	дата государственной регистрации:	06.11.2013
3.1.371.	номер государственной регистрации:	47-47-01/009/2013-190
	срок, на который установлено ограничение прав и обременение объекта недвижимости:	с 06.11.2013 по 05.11.2062
	лицо, в пользу которого установлено ограничение прав и обременение объекта недвижимости:	Общество с ограниченной ответственностью СХП "Северо-Западный рыбный поток", ИНН: 4704084477
	основание государственной регистрации:	'Договор аренды лесного участка' №565/ДС-2013-05 от 22.05.2013

Государственный регистратор		ФГИС ЕГРН
полное наименование должности	подпись	инициалы, фамилия

М.П.

<b>Земельный участок</b>			
(вид объекта недвижимости)			
Лист № ___	Раздела <b>2</b>	Всего листов раздела <b>2</b> : ___	Всего разделов: ___
Всего листов выписки: ___			
<b>20.02.2023.№ 99/2023/519578532</b>			
Кадастровый номер:		<b>47:01:0000000:501</b>	
3.1.372.	вид:	Аренда (в том числе, субаренда)	
	дата государственной регистрации:	01.03.2016	
	номер государственной регистрации:	47-47/001-47/015/002/2016-1/2	
	срок, на который установлено ограничение прав и обременение объекта недвижимости:	с 01.03.2016 по 30.04.2065	
	лицо, в пользу которого установлено ограничение прав и обременение	Русова Юлия Евгеньевна	

	объекта недвижимости:	
	основание государственной регистрации:	'Договор аренды лесного участка' №1/Р-2015-10 от 29.10.2015
	вид:	Аренда (в том числе, субаренда)
	дата государственной регистрации:	03.09.2008
	номер государственной регистрации:	47-78-01/017/2008-089
3.1.373.	срок, на который установлено ограничение прав и обременение объекта недвижимости:	с 03.09.2008 по 25.12.2055
	лицо, в пользу которого установлено ограничение прав и обременение объекта недвижимости:	Общество с ограниченной ответственностью "Компания "СОЮЗ", ИНН: 7816401793
	основание государственной регистрации:	'Договор аренды лесного участка' №2-2008-06-4-Р от 10.06.2008
	вид:	Аренда (в том числе, субаренда)
	дата государственной регистрации:	17.09.2021
	номер государственной регистрации:	47:01:0000000:501-47/167/2021-549
3.1.374.	срок, на который установлено ограничение прав и обременение объекта недвижимости:	на 49 лет
	лицо, в пользу которого установлено ограничение прав и обременение объекта недвижимости:	"Газпром газораспределение Ленинградская область", ИНН: 4700000109
	основание государственной регистрации:	'Договор аренды лесного участка' №1702/ДС-2021-07 от 15.07.2021

Государственный регистратор		ФГИС ЕГРН
полное наименование должности	подпись	инициалы, фамилия

М.П.

<b>Земельный участок</b>			
(вид объекта недвижимости)			
Лист № ___ Раздела <b>2</b>	Всего листов раздела <b>2</b> : ___	Всего разделов: ___	Всего листов выписки: ___
<b>20.02.2023.№ 99/2023/519578532</b>			
Кадастровый номер:		<b>47:01:0000000:501</b>	
3.1.375.	вид:	Аренда (в том числе, субаренда)	
	дата государственной регистрации:	19.12.2011	
	номер государственной регистрации:	47-47-01/011/2011-236	
	срок, на который установлено ограничение прав и обременение объекта недвижимости:	с 19.12.2011 на 49 лет	
	лицо, в пользу которого установлено ограничение прав и обременение объекта недвижимости:	Общество с ограниченной ответственностью "Транснефть - Балтика", ИНН: 4704041900	
	основание государственной регистрации:	'Договор аренды' №304/ДС-2011-09 от 01.09.2011	
3.1.376.	вид:	Аренда (в том числе, субаренда)	
	дата государственной регистрации:	14.04.2021	
	номер государственной регистрации:	47:01:0000000:501-47/167/2021-511	

	срок, на который установлено ограничение прав и обременение объекта недвижимости:	на 49 лет
	лицо, в пользу которого установлено ограничение прав и обременение объекта недвижимости:	Ленинградская областная региональная общественная организация "ВОДНО-МОТОРНЫЙ РЫБОЛОВНЫЙ КЛУБ", ИНН: 4704058371
	основание государственной регистрации:	'Договор аренды лесного участка для строительства, реконструкции, эксплуатации линейных объектов ' №1658/ДС-2021-03 от 19.03.2021
	вид:	Аренда (в том числе, субаренда)
	дата государственной регистрации:	21.03.2016
3.1.377.	номер государственной регистрации:	47-47/001-47/015/002/2016-51/2
	срок, на который установлено ограничение прав и обременение объекта недвижимости:	с 21.03.2016 на 49 лет
	лицо, в пользу которого установлено ограничение прав и обременение объекта недвижимости:	Общество с ограниченной ответственностью "Медовое", ИНН: 7813218528
	основание государственной регистрации:	'Договор аренды лесного участка' №5/С-2015-11 от 30.11.2015

Государственный регистратор		ФГИС ЕГРН
полное наименование должности	подпись	инициалы, фамилия

М.П.

<b>Земельный участок</b>			
(вид объекта недвижимости)			
Лист № ___	Раздела <b>2</b>	Всего листов раздела <b>2</b> : ___	Всего разделов: ___
Всего листов выписки: ___			
<b>20.02.2023.№ 99/2023/519578532</b>			
Кадастровый номер:		<b>47:01:0000000:501</b>	
3.1.378.	вид:	Аренда (в том числе, субаренда)	
	дата государственной регистрации:	19.09.2018	
	номер государственной регистрации:	47:01:0000000:501-47/001/2018-175	
	срок, на который установлено ограничение прав и обременение объекта недвижимости:	с 19.09.2018 по 30.08.2042	
	лицо, в пользу которого установлено ограничение прав и обременение объекта недвижимости:	Акционерное общество "ЛСР. Базовые материалы", ИНН: 4703124060	
	основание государственной регистрации:	'Договор аренды лесного участка для строительства и эксплуатации линейного объекта' №1127/ДС-2018-08 от 17.08.2018	
3.1.379.	вид:	Аренда (в том числе, субаренда)	
	дата государственной регистрации:	30.03.2009	
	номер государственной регистрации:	47-78-01/024/2008-262	
	срок, на который установлено ограничение прав и обременение объекта недвижимости:	с 30.03.2009 на 49 лет.	
	лицо, в пользу которого установлено ограничение прав и обременение объекта недвижимости:	Общество с ограниченной ответственностью "Гринвиль", ИНН: 4704067400	

3.1.380.	основание государственной регистрации:	'Договор аренды лесного участка' №115/Р-2008-11 от 24.11.2008
	вид:	Аренда (в том числе, субаренда)
	дата государственной регистрации:	31.08.2020
	номер государственной регистрации:	47:01:0000000:501-47/000/2020-436
	срок, на который установлено ограничение прав и обременение объекта недвижимости:	с 31.08.2020 на 49 лет
	лицо, в пользу которого установлено ограничение прав и обременение объекта недвижимости:	Общество с ограниченной ответственностью "Объединенная компания", ИНН: 7802421398
	основание государственной регистрации:	'Договор аренды лесного участка для строительства, реконструкции, эксплуатации линейных объектов № 1573/ДС-2020-08' от 04.08.2020

Государственный регистратор		ФГИС ЕГРН
полное наименование должности	подпись	инициалы, фамилия

М.П.

<b>Земельный участок</b>			
(вид объекта недвижимости)			
Лист № ___ Раздела <b>2</b>	Всего листов раздела <b>2</b> : ___	Всего разделов: ___	Всего листов выписки: ___
<b>20.02.2023 № 99/2023/519578532</b>			
Кадастровый номер:		<b>47:01:0000000:501</b>	
3.1.381.	вид:	Аренда (в том числе, субаренда)	
	дата государственной регистрации:	17.05.2016	
	номер государственной регистрации:	47-47/001-47/015/002/2016-521/2	
	срок, на который установлено ограничение прав и обременение объекта недвижимости:	с 17.05.2016 49 лет	
	лицо, в пользу которого установлено ограничение прав и обременение объекта недвижимости:	Общество с ограниченной ответственностью "Транснефть-Порт Приморск", ИНН: 4704045809	
	основание государственной регистрации:	'Договор аренды лесного участка' №886/ДС-2016-04 от 25.04.2016	
3.1.382.	вид:	Аренда (в том числе, субаренда)	
	дата государственной регистрации:	04.10.2018	
	номер государственной регистрации:	47:01:0000000:501-47/001/2018-178	
	срок, на который установлено ограничение прав и обременение объекта недвижимости:	с 04.10.2018 по 29.12.2036	
	лицо, в пользу которого установлено ограничение прав и обременение объекта недвижимости:	Общество с ограниченной ответственностью "ДорСтрой", ИНН: 7804466475	
	основание государственной регистрации:	'Договор аренды лесного участка' №1129/ДС-2018-08 от 24.08.2018	
3.1.383.	вид:	Аренда (в том числе, субаренда)	
	дата государственной регистрации:	22.08.2011	
	номер государственной регистрации:	47-47-01/006/2011-060	

срок, на который установлено ограничение прав и обременение объекта недвижимости:	с 22.08.2011 по 30.12.2013
лицо, в пользу которого установлено ограничение прав и обременение объекта недвижимости:	Закрытое акционерное общество "Карьер Гаврилово", ИНН: 4704076807
основание государственной регистрации:	'Договор аренды' №103/К-2011-05 от 03.05.2011

Государственный регистратор		ФГИС ЕГРН
полное наименование должности	подпись	инициалы, фамилия

М.П.

<b>Земельный участок</b>			
(вид объекта недвижимости)			
Лист № ___ Раздела <b>2</b>	Всего листов раздела <b>2</b> : ___	Всего разделов: ___	Всего листов выписки: ___
<b>20.02.2023.№ 99/2023/519578532</b>			
Кадастровый номер:		<b>47:01:0000000:501</b>	
3.1.384.	вид:	Аренда (в том числе, субаренда)	
	дата государственной регистрации:	02.10.2014	
	номер государственной регистрации:	47-47-01/011/2014-262	
	срок, на который установлено ограничение прав и обременение объекта недвижимости:	с 03.09.2008 по 30.12.2054	
	лицо, в пользу которого установлено ограничение прав и обременение объекта недвижимости:	Общество с ограниченной ответственностью "ДУКС", ИНН: 7813584115	
	основание государственной регистрации:	'Договор аренды лесного участка' №2-2008-06-1-Р от 02.06.2008; 'Дополнительное соглашение к договору аренды лесного участка' от 18.04.2014	
3.1.385.	вид:	Аренда (в том числе, субаренда)	
	дата государственной регистрации:	04.05.2009	
	номер государственной регистрации:	47-78-01/024/2008-089	
	срок, на который установлено ограничение прав и обременение объекта недвижимости:	с 04.05.2009 до 31.12.2053	
	лицо, в пользу которого установлено ограничение прав и обременение объекта недвижимости:	Общество с ограниченной ответственностью "ИНРОСТ", ИНН: 4704030168	
	основание государственной регистрации:	'Договор аренды лесного участка' №2-2008-12-25-3 от 05.12.2008	
3.1.386.	вид:	Аренда (в том числе, субаренда)	
	дата государственной регистрации:	05.06.2009	
	номер государственной регистрации:	47-78-01/005/2009-357	
	срок, на который установлено ограничение прав и обременение объекта недвижимости:	с 05.06.2009 на 49 лет	
	лицо, в пользу которого установлено ограничение прав и обременение объекта недвижимости:	Общество с ограниченной ответственностью "Серебряный век", ИНН: 7814394276	

Государственный регистратор		ФГИС ЕГРН
полное наименование должности	подпись	инициалы, фамилия

М.П.

**Земельный участок**

(вид объекта недвижимости)

Лист № \_\_\_\_ Раздела **2**Всего листов раздела **2**: \_\_\_\_

Всего разделов: \_\_\_\_

Всего листов выписки: \_\_\_\_

**20.02.2023 № 99/2023/519578532**

Кадастровый номер:

**47:01:0000000:501**

3.1.387.	вид:	Аренда (в том числе, субаренда)
	дата государственной регистрации:	21.07.2014
	номер государственной регистрации:	47-47-01/003/2014-136
	срок, на который установлено ограничение прав и обременение объекта недвижимости:	с 24.09.2010 по 23.09.2059
	лицо, в пользу которого установлено ограничение прав и обременение объекта недвижимости:	Атапин Александр Николаевич
	основание государственной регистрации:	'Договор аренды лесного участка' №97/Р-2010-08 от 09.08.2010
3.1.388.	вид:	Аренда (в том числе, субаренда)
	дата государственной регистрации:	09.08.2012
	номер государственной регистрации:	47-47-01/007/2012-157
	срок, на который установлено ограничение прав и обременение объекта недвижимости:	с 09.08.2012 по 08.08.2014
	лицо, в пользу которого установлено ограничение прав и обременение объекта недвижимости:	Общество с ограниченной ответственностью "Вектор", ИНН: 7806310699
	основание государственной регистрации:	'Договор аренды лесного участка' №128/ГИ-2012-06 от 25.06.2012
3.1.389.	вид:	Аренда (в том числе, субаренда)
	дата государственной регистрации:	15.04.2022
	номер государственной регистрации:	47:01:0000000:501-47/167/2022-641
	срок, на который установлено ограничение прав и обременение объекта недвижимости:	49 лет
	лицо, в пользу которого установлено ограничение прав и обременение объекта недвижимости:	Общество с ограниченной ответственностью "Зеленый край", ИНН: 7813645022
	основание государственной регистрации:	' Договор аренды лесного участка для строительства, реконструкции, эксплуатации линейных объектов' №1659/ДС-2021-03 от 17.03.2021, КГПР; 'Дополнительное соглашение к договору аренды земельного участка от 17.03.2021 №1659/ДС-2021-03' №б/н от 28.03.2022



Государственный регистратор		ФГИС ЕГРН
полное наименование должности	подпись	инициалы, фамилия

М.П.

<b>Земельный участок</b>		
(вид объекта недвижимости)		
Лист № ___ Раздела <b>2</b>	Всего листов раздела <b>2</b> : ___	
Всего разделов: ___		
Всего листов выписки: ___		
<b>20.02.2023 № 99/2023/519578532</b>		
Кадастровый номер:	<b>47:01:0000000:501</b>	
3.1.390.	вид:	Аренда (в том числе, субаренда)
	дата государственной регистрации:	30.04.2014
	номер государственной регистрации:	47-47-01/004/2014-456
	срок, на который установлено ограничение прав и обременение объекта недвижимости:	на 49 лет
	лицо, в пользу которого установлено ограничение прав и обременение объекта недвижимости:	Усова Ирина Алексеевна
	основание государственной регистрации:	'Договор аренды лесного участка' №692/ДС-2014-03 от 07.03.2014
3.1.391.	вид:	Аренда (в том числе, субаренда)
	дата государственной регистрации:	23.09.2010
	номер государственной регистрации:	47-47-01/011/2010-139
	срок, на который установлено ограничение прав и обременение объекта недвижимости:	с 23.09.2010 на 49 лет
	лицо, в пользу которого установлено ограничение прав и обременение объекта недвижимости:	Общество с ограниченной ответственностью "Атлант", ИНН: 7813427708
	основание государственной регистрации:	'Договор аренды лесного участка' №94/Р-2010-08 от 09.08.2010
3.1.392.	вид:	Аренда (в том числе, субаренда)
	дата государственной регистрации:	30.03.2009
	номер государственной регистрации:	47-78-01/003/2009-032
	срок, на который установлено ограничение прав и обременение объекта недвижимости:	с 30.03.2009 до 02.03.2054
	лицо, в пользу которого установлено ограничение прав и обременение объекта недвижимости:	Общество с ограниченной ответственностью "Нахимовское", ИНН: 7841014036
	основание государственной регистрации:	'Договор аренды лесного участка' №2-2008-08-1-С от 01.08.2008

Государственный регистратор		ФГИС ЕГРН
полное наименование должности	подпись	инициалы, фамилия

М.П.

<b>Земельный участок</b>	
(вид объекта недвижимости)	

Лист № ____ Раздела 2	Всего листов раздела 2: ____	Всего разделов: ____	Всего листов выписки: ____
<b>20.02.2023.№ 99/2023/519578532</b>			
Кадастровый номер:		<b>47:01:0000000:501</b>	
3.1.393.	вид:	Аренда (в том числе, субаренда)	
	дата государственной регистрации:	15.05.2009	
	номер государственной регистрации:	47-78-01/001/2009-204	
	срок, на который установлено ограничение прав и обременение объекта недвижимости:	на 49 лет	
	лицо, в пользу которого установлено ограничение прав и обременение объекта недвижимости:	Общество с ограниченной ответственностью "Асла Инвестментс", ИНН: 7825480216	
	основание государственной регистрации:	'Договор аренды лесного участка' №146/Р-2008-12 от 24.12.2008	
3.1.394.	вид:	Аренда (в том числе, субаренда)	
	дата государственной регистрации:	30.12.2009	
	номер государственной регистрации:	47-78-01/020/2009-495	
	срок, на который установлено ограничение прав и обременение объекта недвижимости:	с 30.12.2009 по 29.12.2058	
	лицо, в пользу которого установлено ограничение прав и обременение объекта недвижимости:	Общество с ограниченной ответственностью "ХИТ", ИНН: 7841346480	
	основание государственной регистрации:	'Договор аренды лесного участка' №27/Р-2009-11 от 02.11.2009	
3.1.395.	вид:	Аренда (в том числе, субаренда)	
	дата государственной регистрации:	30.04.2019	
	номер государственной регистрации:	47:01:0000000:501-47/001/2019-230	
	срок, на который установлено ограничение прав и обременение объекта недвижимости:	с 30.04.2019 на 49 лет	
	лицо, в пользу которого установлено ограничение прав и обременение объекта недвижимости:	Акционерное общество "Первая Башенная Компания", ИНН: 7707387700	
	основание государственной регистрации:	'Договор аренды лесного участка для строительства, реконструкции, эксплуатации линейного объекта' №1183/ДС-2019-03 от 11.03.2019	

Государственный регистратор		ФГИС ЕГРН
полное наименование должности	подпись	инициалы, фамилия

М.П.

<b>Земельный участок</b>			
(вид объекта недвижимости)			
Лист № ____ Раздела 2	Всего листов раздела 2: ____	Всего разделов: ____	Всего листов выписки: ____
<b>20.02.2023.№ 99/2023/519578532</b>			
Кадастровый номер:		<b>47:01:0000000:501</b>	
3.1.396.	вид:	Безвозмездное (срочное) пользование земельным/лесным участком	

	дата государственной регистрации:	06.10.1999
	номер государственной регистрации:	47-01/00-1/1998-6794-19
	срок, на который установлено ограничение прав и обременение объекта недвижимости:	с 06.10.1999 на 5, 0 лет
	лицо, в пользу которого установлено ограничение прав и обременение объекта недвижимости:	Закрытое акционерное общество "Племенной завод "Ручьи", ИНН: 4703006934
	основание государственной регистрации:	
3.1.397.	вид:	Аренда (в том числе, субаренда)
	дата государственной регистрации:	19.12.2011
	номер государственной регистрации:	47-47-01/011/2011-236
	срок, на который установлено ограничение прав и обременение объекта недвижимости:	с 19.12.2011 на 49 лет
	лицо, в пользу которого установлено ограничение прав и обременение объекта недвижимости:	Общество с ограниченной ответственностью "Транснефть - Балтика", ИНН: 4704041900
	основание государственной регистрации:	'Договор аренды' №304/ДС-2011-09 от 01.09.2011
3.1.398.	вид:	Аренда (в том числе, субаренда)
	дата государственной регистрации:	26.08.2021
	номер государственной регистрации:	47:01:0000000:501-47/167/2021-537
	срок, на который установлено ограничение прав и обременение объекта недвижимости:	на 49 лет
	лицо, в пользу которого установлено ограничение прав и обременение объекта недвижимости:	Общество с ограниченной ответственностью "Технотранс", ИНН: 7707595605
	основание государственной регистрации:	'Договор аренды лесного участка для строительства, реконструкции и эксплуатации линейных объектов' №1700/ДС-2021-07 от 08.07.2021

Государственный регистратор		ФГИС ЕГРН
полное наименование должности	подпись	инициалы, фамилия

М.П.

<b>Земельный участок</b>			
(вид объекта недвижимости)			
Лист № ___ Раздела <b>2</b>	Всего листов раздела <b>2</b> : ___	Всего разделов: ___	Всего листов выписки: ___
<b>20.02.2023 № 99/2023/519578532</b>			
Кадастровый номер:		<b>47:01:0000000:501</b>	
3.1.399.	вид:	Аренда (в том числе, субаренда)	
	дата государственной регистрации:	11.10.2019	
	номер государственной регистрации:	47:01:0000000:501-47/001/2019-314	
	срок, на который установлено ограничение прав и обременение объекта недвижимости:	с 11.10.2019 на 49 лет	

	лицо, в пользу которого установлено ограничение прав и обременение объекта недвижимости:	Акционерное общество "Первая Башенная Компания", ИНН: 7707387700
	основание государственной регистрации:	'Договор аренды' №1296/ДС-2019-07 от 15.07.2019
	вид:	Аренда (в том числе, субаренда)
	дата государственной регистрации:	02.10.2009
	номер государственной регистрации:	47-78-01/007/2009-484
3.1.400.	срок, на который установлено ограничение прав и обременение объекта недвижимости:	с 02.10.2009 на 49 лет
	лицо, в пользу которого установлено ограничение прав и обременение объекта недвижимости:	Общество с ограниченной ответственностью "Суоранда Гольф-клуб", ИНН: 4703080984
	основание государственной регистрации:	'Договор аренды лесного участка' №30/Р-2008-08 от 03.08.2008
	вид:	Аренда (в том числе, субаренда)
	дата государственной регистрации:	21.09.2015
	номер государственной регистрации:	47-47/001-47/015/016/2015-79/2
3.1.401.	срок, на который установлено ограничение прав и обременение объекта недвижимости:	с 21.09.2015 по 19.10.2036
	лицо, в пользу которого установлено ограничение прав и обременение объекта недвижимости:	Общество с ограниченной ответственностью "Нерудная холдинговая компания", ИНН: 7802758835
	основание государственной регистрации:	'Договор аренды лесного участка' №227/К-2015-06 от 29.06.2015

Государственный регистратор		ФГИС ЕГРН
полное наименование должности	подпись	инициалы, фамилия

М.П.

<b>Земельный участок</b>			
(вид объекта недвижимости)			
Лист № ___ Раздела <b>2</b>	Всего листов раздела <b>2</b> : ___	Всего разделов: ___	Всего листов выписки: ___
<b>20.02.2023 № 99/2023/519578532</b>			
Кадастровый номер:		<b>47:01:000000:501</b>	
3.1.402.	вид:	Аренда (в том числе, субаренда)	
	дата государственной регистрации:	14.01.2016	
	номер государственной регистрации:	47-47/001-47/015/016/2015-398/2	
	срок, на который установлено ограничение прав и обременение объекта недвижимости:	с 14.01.2016 по 07.09.2039	
	лицо, в пользу которого установлено ограничение прав и обременение объекта недвижимости:	Общество с ограниченной ответственностью "Дискавери Трейдинг", ИНН: 4704064664	
	основание государственной регистрации:	'Договор аренды лесного участка' №243/К-2015-12 от 22.12.2015	
3.1.403.	вид:	Аренда (в том числе, субаренда)	
	дата государственной регистрации:	30.03.2009	
	номер государственной регистрации:	47-78-01/022/2008-386	

	срок, на который установлено ограничение прав и обременение объекта недвижимости:	на 49 лет.
	лицо, в пользу которого установлено ограничение прав и обременение объекта недвижимости:	Общество с ограниченной ответственностью "Дружественные бизнес-системы", ИНН: 7802211760
	основание государственной регистрации:	'Договор № 50/Р-2008-10 аренды лесного участка' №50/Р-2008-10 от 22.10.2008
	вид:	Аренда (в том числе, субаренда)
	дата государственной регистрации:	07.08.2009
3.1.404.	номер государственной регистрации:	47-78-01/014/2009-370
	срок, на который установлено ограничение прав и обременение объекта недвижимости:	с 07.08.2009 на 49 лет.
	лицо, в пользу которого установлено ограничение прав и обременение объекта недвижимости:	Публичное акционерное общество "Мобильные ТелеСистемы", ИНН: 7740000076
	основание государственной регистрации:	'Договор аренды лесного участка' №91-2008-11 от 12.11.2008

Государственный регистратор		ФГИС ЕГРН
полное наименование должности	подпись	инициалы, фамилия

М.П.

<b>Земельный участок</b>			
(вид объекта недвижимости)			
Лист № ___ Раздела <b>2</b>	Всего листов раздела <b>2</b> : ___	Всего разделов: ___	Всего листов выписки: ___
<b>20.02.2023. № 99/2023/519578532</b>			
Кадастровый номер:		<b>47:01:0000000:501</b>	
3.1.405.	вид:	Аренда (в том числе, субаренда)	
	дата государственной регистрации:	15.06.2020	
	номер государственной регистрации:	47:01:0000000:501-47/001/2020-404	
	срок, на который установлено ограничение прав и обременение объекта недвижимости:	с 15.06.2020 по 14.06.2069	
	лицо, в пользу которого установлено ограничение прав и обременение объекта недвижимости:	Общество с ограниченной ответственностью "Транснефть - Балтика", ИНН: 4704041900	
	основание государственной регистрации:	'Договор аренды лесных участков для строительства, реконструкции и эксплуатации линейного объекта' №1536 от 25.02.2020	
3.1.406.	вид:	Аренда (в том числе, субаренда)	
	дата государственной регистрации:	22.05.2009	
	номер государственной регистрации:	47-78-01/002/2009-303	
	срок, на который установлено ограничение прав и обременение объекта недвижимости:	на 49 лет.	
	лицо, в пользу которого установлено ограничение прав и обременение объекта недвижимости:	Благотворительный Фонд "Медведь", ИНН: 7801177299	

3.1.407.	основание государственной регистрации:	'Договор аренды лесного участка' №85/Р-2008-11 от 12.11.2008
	вид:	Аренда (в том числе, субаренда)
	дата государственной регистрации:	04.12.2019
	номер государственной регистрации:	47:01:0000000:501-47/001/2019-357
	срок, на который установлено ограничение прав и обременение объекта недвижимости:	с 04.12.2019 по 31.07.2029
	лицо, в пользу которого установлено ограничение прав и обременение объекта недвижимости:	Общество с ограниченной ответственностью "Цементно-бетонные изделия", ИНН: 4703041174
	основание государственной регистрации:	'Договор аренды лесного участка' №1499/ДС-2019-11 от 19.11.2019

Государственный регистратор		ФГИС ЕГРН
полное наименование должности	подпись	инициалы, фамилия

М.П.

<b>Земельный участок</b>			
(вид объекта недвижимости)			
Лист № ___ Раздела <b>2</b>	Всего листов раздела <b>2</b> : ___	Всего разделов: ___	Всего листов выписки: ___
<b>20.02.2023 № 99/2023/519578532</b>			
Кадастровый номер:		<b>47:01:0000000:501</b>	
3.1.408.	вид:	Аренда (в том числе, субаренда)	
	дата государственной регистрации:	26.05.2014	
	номер государственной регистрации:	47-47-01/004/2014-143	
	срок, на который установлено ограничение прав и обременение объекта недвижимости:	с 26.05.2014 по 25.05.2063	
	лицо, в пользу которого установлено ограничение прав и обременение объекта недвижимости:	Общество с ограниченной ответственностью "ВЗЛЕТ", ИНН: 7813576146	
	основание государственной регистрации:	'Договор аренды лесного участка' №13/Р-2014-02 от 14.02.2014; 'Дополнительное соглашение к договору аренды лесного участка' №1 от 05.05.2014	
3.1.409.	вид:	Аренда (в том числе, субаренда)	
	дата государственной регистрации:	18.02.2010	
	номер государственной регистрации:	47-78-01/003/2010-080	
	срок, на который установлено ограничение прав и обременение объекта недвижимости:	с 18.02.2010 до 15.02.2029	
	лицо, в пользу которого установлено ограничение прав и обременение объекта недвижимости:	Общество с ограниченной ответственностью "ВыборгСтрой", ИНН: 4704055839	
	основание государственной регистрации:	'Договор аренды лесного участка' №53/К-2009-08 от 24.08.2009	
3.1.410.	вид:	Аренда (в том числе, субаренда)	
	дата государственной регистрации:	03.05.2011	
	номер государственной регистрации:	47-47-01/001/2011-376	

срок, на который установлено ограничение прав и обременение объекта недвижимости:	с 03.05.2011 на 49 лет
лицо, в пользу которого установлено ограничение прав и обременение объекта недвижимости:	Федеральное государственное унитарное предприятие "Росморпорт", ИНН: 7702352454
основание государственной регистрации:	'Договор аренды лесного участка' №187/ДС-2010-08 от 10.08.2010

Государственный регистратор		ФГИС ЕГРН
полное наименование должности	подпись	инициалы, фамилия

М.П.

<b>Земельный участок</b>			
(вид объекта недвижимости)			
Лист № ___ Раздела <b>2</b>	Всего листов раздела <b>2</b> : ___	Всего разделов: ___	Всего листов выписки: ___
<b>20.02.2023.№ 99/2023/519578532</b>			
Кадастровый номер:		<b>47:01:0000000:501</b>	
3.1.411.	вид:	Аренда (в том числе, субаренда)	
	дата государственной регистрации:	07.08.2019	
	номер государственной регистрации:	47:01:0000000:501-47/001/2019-271	
	срок, на который установлено ограничение прав и обременение объекта недвижимости:	с 07.08.2019 по 07.08.2024	
	лицо, в пользу которого установлено ограничение прав и обременение объекта недвижимости:	Публичное акционерное общество "Газпром", ИНН: 7736050003	
	основание государственной регистрации:	'Договор аренды' №1262/ДС-2019-06 от 05.06.2019	
3.1.412.	вид:	Аренда (в том числе, субаренда)	
	дата государственной регистрации:	30.12.2013	
	номер государственной регистрации:	47-47-01/011/2013-497	
	срок, на который установлено ограничение прав и обременение объекта недвижимости:	с 30.12.2013 по 29.12.2062	
	лицо, в пользу которого установлено ограничение прав и обременение объекта недвижимости:	Общество с ограниченной ответственностью "Линк Девелопмент", ИНН: 7811418017	
	основание государственной регистрации:	'Договор аренды лесного участка' №597/ДС-2013-10 от 09.10.2013	
3.1.413.	вид:	Аренда (в том числе, субаренда)	
	дата государственной регистрации:	26.08.2021	
	номер государственной регистрации:	47:01:0000000:501-47/167/2021-539	
	срок, на который установлено ограничение прав и обременение объекта недвижимости:	с 26.08.2021 по 30.05.2062	
	лицо, в пользу которого установлено ограничение прав и обременение объекта недвижимости:	Общество с ограниченной ответственностью "СТР", ИНН: 4704091668	
	основание государственной регистрации:	'Договор аренды лесного участка для строительства, реконструкции, эксплуатации линейных объектов' №1683/ДС-2021-05 от 12.05.2021	

Государственный регистратор		ФГИС ЕГРН
полное наименование должности	подпись	инициалы, фамилия

М.П.

<b>Земельный участок</b>			
(вид объекта недвижимости)			
Лист № __ Раздела <b>2</b>	Всего листов раздела <b>2</b> : __	Всего разделов: __	Всего листов выписки: __
<b>20.02.2023.№ 99/2023/519578532</b>			
Кадастровый номер:		<b>47:01:0000000:501</b>	
3.1.414.	вид:	Аренда (в том числе, субаренда)	
	дата государственной регистрации:	13.05.2013	
	номер государственной регистрации:	47-47-01/002/2013-320	
	срок, на который установлено ограничение прав и обременение объекта недвижимости:	с 13.05.2013 по 12.05.2062	
	лицо, в пользу которого установлено ограничение прав и обременение объекта недвижимости:	СНТ "Надежда", ИНН: 4704027180	
	основание государственной регистрации:	'Договор аренды лесного участка' №522/ДС-2013-01 от 12.02.2013	
3.1.415.	вид:	Аренда (в том числе, субаренда)	
	дата государственной регистрации:	26.03.2009	
	номер государственной регистрации:	47-78-01/001/2009-120	
	срок, на который установлено ограничение прав и обременение объекта недвижимости:	с 26.03.2009 по 31.12.2050	
	лицо, в пользу которого установлено ограничение прав и обременение объекта недвижимости:	Закрытое акционерное общество"ФИРО-О", ИНН: 4704020628	
	основание государственной регистрации:	'Договор аренды лесного участка №2-2008-12-111-3 от 15.12.2008г' №2-2008-12-111-3 от 15.12.2008	
3.1.416.	вид:	Аренда (в том числе, субаренда)	
	дата государственной регистрации:	07.05.2014	
	номер государственной регистрации:	47-47-01/001/2014-060	
	срок, на который установлено ограничение прав и обременение объекта недвижимости:	с 07.05.2014 по 27.02.2061	
	лицо, в пользу которого установлено ограничение прав и обременение объекта недвижимости:	Межрегиональное отделение Военно-охотничьего общества общероссийской спортивной общественной организации, ИНН: 7809010767	
	основание государственной регистрации:	'Договор аренды лесного участка' №4/О-2013-12 от 16.12.2013	

Государственный регистратор		ФГИС ЕГРН
полное наименование должности	подпись	инициалы, фамилия

М.П.



<b>Земельный участок</b>			
(вид объекта недвижимости)			
Лист № ____ Раздела <b>2</b>	Всего листов раздела <b>2</b> : ____	Всего разделов: ____	Всего листов выписки: ____
<b>20.02.2023 № 99/2023/519578532</b>			
Кадастровый номер:		<b>47:01:0000000:501</b>	
3.1.417.	вид:	Аренда (в том числе, субаренда)	
	дата государственной регистрации:	12.01.2007	
	номер государственной регистрации:	47-78-01/020/2006-426	
	срок, на который установлено ограничение прав и обременение объекта недвижимости:	с 12.01.2007 на 49, 0 лет	
	лицо, в пользу которого установлено ограничение прав и обременение объекта недвижимости:	Левенцов Владимир Викторович	
	основание государственной регистрации:	'Договор аренды участка лесного фонда' №№45 от 22.11.2006	
3.1.418.	вид:	Аренда (в том числе, субаренда)	
	дата государственной регистрации:	19.12.2011	
	номер государственной регистрации:	47-47-01/011/2011-236	
	срок, на который установлено ограничение прав и обременение объекта недвижимости:	с 19.12.2011 на 49 лет	
	лицо, в пользу которого установлено ограничение прав и обременение объекта недвижимости:	Общество с ограниченной ответственностью "Транснефть - Балтика", ИНН: 4704041900	
	основание государственной регистрации:	'Договор аренды' №304/ДС-2011-09 от 01.09.2011	
3.1.419.	вид:	Аренда (в том числе, субаренда)	
	дата государственной регистрации:	17.03.2010	
	номер государственной регистрации:	47-78-01/016/2009-448	
	срок, на который установлено ограничение прав и обременение объекта недвижимости:	с 17.03.2010 на 49 лет	
	лицо, в пользу которого установлено ограничение прав и обременение объекта недвижимости:	Федеральное государственное унитарное предприятие "Росморпорт", ИНН: 7702352454	
	основание государственной регистрации:	'Договор аренды лесного участка' №134-2009-05 от 20.05.2009	

Государственный регистратор		ФГИС ЕГРН
полное наименование должности	подпись	инициалы, фамилия

М.П.

<b>Земельный участок</b>			
(вид объекта недвижимости)			
Лист № ____ Раздела <b>2</b>	Всего листов раздела <b>2</b> : ____	Всего разделов: ____	Всего листов выписки: ____
<b>20.02.2023 № 99/2023/519578532</b>			
Кадастровый номер:		<b>47:01:0000000:501</b>	

3.1.420.	вид:	Аренда (в том числе, субаренда)
	дата государственной регистрации:	19.12.2011
	номер государственной регистрации:	47-47-01/011/2011-236
	срок, на который установлено ограничение прав и обременение объекта недвижимости:	с 19.12.2011 на 49 лет
	лицо, в пользу которого установлено ограничение прав и обременение объекта недвижимости:	Общество с ограниченной ответственностью "Транснефть - Балтика", ИНН: 4704041900
	основание государственной регистрации:	'Договор аренды' №304/ДС-2011-09 от 01.09.2011
3.1.421.	вид:	Аренда (в том числе, субаренда)
	дата государственной регистрации:	30.09.2022
	номер государственной регистрации:	47:01:0000000:501-47/167/2022-696
	срок, на который установлено ограничение прав и обременение объекта недвижимости:	на 49 лет
	лицо, в пользу которого установлено ограничение прав и обременение объекта недвижимости:	Акционерное общество "ЛОЭСК - Электрические сети Санкт-Петербурга и Ленинградской области", ИНН: 4703074613
основание государственной регистрации:	'Договор аренды лесного участка для строительства, реконструкции, эксплуатации, линейных объектов ' №1828/ДС-2022-07 от 13.07.2022	
3.1.422.	вид:	Аренда (в том числе, субаренда)
	дата государственной регистрации:	08.04.2016
	номер государственной регистрации:	47-47/001-47/015/016/2015-349/2
	срок, на который установлено ограничение прав и обременение объекта недвижимости:	с 08.04.2016 по 04.11.2042
	лицо, в пользу которого установлено ограничение прав и обременение объекта недвижимости:	Общество с ограниченной ответственностью "ВРС", ИНН: 4703135175
	основание государственной регистрации:	'Договор аренды лесного участка' №238/К-2015-10 от 23.10.2015; 'Дополнительное соглашение от 20.01.2016 к договору аренды лесного участка от 23.10.2015 №238/К-2015-10' от 20.01.2016

Государственный регистратор		ФГИС ЕГРН
полное наименование должности	подпись	инициалы, фамилия

М.П.

<b>Земельный участок</b>			
(вид объекта недвижимости)			
Лист № ____ Раздела <b>2</b>	Всего листов раздела <b>2</b> : ____	Всего разделов: ____	Всего листов выписки: ____
<b>20.02.2023.№ 99/2023/519578532</b>			
Кадастровый номер:		<b>47:01:0000000:501</b>	
3.1.423.	вид:	Аренда (в том числе, субаренда)	
	дата государственной регистрации:	13.03.2009	
	номер государственной регистрации:	47-78-01/002/2009-236	

	срок, на который установлено ограничение прав и обременение объекта недвижимости:	на 49 лет
	лицо, в пользу которого установлено ограничение прав и обременение объекта недвижимости:	Платонова Надежда Владимировна
	основание государственной регистрации:	'Договор аренды лесного участка' №143/Р-2008-12 от 24.12.2008
	вид:	Аренда (в том числе, субаренда)
	дата государственной регистрации:	18.04.2022
3.1.424.	номер государственной регистрации:	47:01:0000000:501-47/167/2022-643
	срок, на который установлено ограничение прав и обременение объекта недвижимости:	на 49 лет
	лицо, в пользу которого установлено ограничение прав и обременение объекта недвижимости:	Общество с ограниченной ответственностью "125 квартал", ИНН: 4704092005
	основание государственной регистрации:	'Договор аренды лесного участка для строительства, реконструкции и эксплуатации линейных объектов' №1771/ДС-2021-12 от 29.12.2021, КПП
	вид:	Аренда (в том числе, субаренда)
	дата государственной регистрации:	30.12.2019
3.1.425.	номер государственной регистрации:	47:01:0000000:501-47/001/2019-364
	срок, на который установлено ограничение прав и обременение объекта недвижимости:	с 30.12.2019 по 01.08.2029
	лицо, в пользу которого установлено ограничение прав и обременение объекта недвижимости:	Общество с ограниченной ответственностью "Цементно-бетонные изделия", ИНН: 4703041174
	основание государственной регистрации:	'Договор аренды лесного участка для выполнения работ по разработке месторождения полезных ископаемых' №334/К-2019-12 от 20.12.2019

Государственный регистратор		ФГИС ЕГРН
полное наименование должности	подпись	инициалы, фамилия

М.П.

<b>Земельный участок</b>			
(вид объекта недвижимости)			
Лист № ___	Раздела <b>2</b>	Всего листов раздела <b>2</b> : ___	Всего разделов: ___
Всего листов выписки: ___			
<b>20.02.2023.№ 99/2023/519578532</b>			
Кадастровый номер:		<b>47:01:0000000:501</b>	
3.1.426.	вид:	Аренда (в том числе, субаренда)	
	дата государственной регистрации:	16.04.2009	
	номер государственной регистрации:	47-78-01/024/2008-084	
	срок, на который установлено ограничение прав и обременение объекта недвижимости:	с 16.04.2009 до 31.12.2055	
	лицо, в пользу которого установлено ограничение прав и обременение объекта недвижимости:	Общество с ограниченной ответственностью "Барса", ИНН: 4704070040	

3.1.427.	основание государственной регистрации:	'Договор аренды лесного участка' №2-2008-11-17-Р от 21.11.2008
	вид:	Аренда (в том числе, субаренда)
	дата государственной регистрации:	21.06.2022
	номер государственной регистрации:	47:01:0000000:501-47/167/2022-661
	срок, на который установлено ограничение прав и обременение объекта недвижимости:	на 49 лет
3.1.428.	лицо, в пользу которого установлено ограничение прав и обременение объекта недвижимости:	Акционерное общество ЛОЭСК-Электрические сети Санкт-Петербурга и Ленинградской области, ИНН: 4703074613
	основание государственной регистрации:	'Договор аренды лесного участка для строительства, реконструкции и эксплуатации линейных объектов' №1807/ДС-2022-05 от 16.05.2022, КПП
	вид:	Аренда (в том числе, субаренда)
	дата государственной регистрации:	19.05.2020
	номер государственной регистрации:	47:01:0000000:501-47/001/2020-395
	срок, на который установлено ограничение прав и обременение объекта недвижимости:	с 19.05.2020 по 15.09.2039
	лицо, в пользу которого установлено ограничение прав и обременение объекта недвижимости:	Общество с ограниченной ответственностью "ПСТ", ИНН: 7813448257
	основание государственной регистрации:	'Договор аренды лесного участка для выполнения работ по разработке месторождения полезных ископаемых' №340/К-2020-05 от 12.05.2020

Государственный регистратор		ФГИС ЕГРН
полное наименование должности	подпись	инициалы, фамилия

М.П.

<b>Земельный участок</b>			
(вид объекта недвижимости)			
Лист № ___ Раздела <b>2</b>	Всего листов раздела <b>2</b> : ___	Всего разделов: ___	Всего листов выписки: ___
<b>20.02.2023 № 99/2023/519578532</b>			
Кадастровый номер:		<b>47:01:0000000:501</b>	
3.1.429.	вид:	Аренда (в том числе, субаренда)	
	дата государственной регистрации:	22.03.2022	
	номер государственной регистрации:	47:01:0000000:501-47/167/2022-627	
	срок, на который установлено ограничение прав и обременение объекта недвижимости:	на 49 лет	
	лицо, в пользу которого установлено ограничение прав и обременение объекта недвижимости:	Акционерное общество ЛОЭСК-Электрические сети Санкт-Петербурга и Ленинградской области, ИНН: 4703074613	
	основание государственной регистрации:	'Договор аренды лесного участка для строительства, реконструкции и эксплуатации линейных объектов' №1764/ДС-2021-12 от 27.12.2021	
3.1.430.	вид:	Аренда (в том числе, субаренда)	
	дата государственной регистрации:	04.08.2022	

номер государственной регистрации:	47:01:0000000:501-47/167/2022-685
срок, на который установлено ограничение прав и обременение объекта недвижимости:	на 49 лет
лицо, в пользу которого установлено ограничение прав и обременение объекта недвижимости:	Общество с ограниченной ответственностью "БЕРЕГ ОЗЕРА", ИНН: 7813571902
основание государственной регистрации:	'Договор аренды лесного участка для строительства, реконструкции и эксплуатации линейных объектов' №1833/ДС-2022-08 от 01.08.2022, КПР ЛО

Государственный регистратор		ФГИС ЕГРН
полное наименование должности	подпись	инициалы, фамилия

М.П.

<b>Земельный участок</b>			
(вид объекта недвижимости)			
Лист № ____ Раздела <b>2</b>	Всего листов раздела <b>2</b> : ____	Всего разделов: ____	Всего листов выписки: ____
<b>20.02.2023.№ 99/2023/519578532</b>			
Кадастровый номер:		<b>47:01:0000000:501</b>	

1.	Правообладатель (правообладатели):	1.2.	данные о правообладателе отсутствуют
2.	Вид, номер и дата государственной регистрации права:	2.2.	не зарегистрировано
Ограничение прав и обременение объекта недвижимости:			
3.	3.2.1.	вид:	Аренда (в том числе, субаренда)
		дата государственной регистрации:	28.10.2022
		номер государственной регистрации:	47:01:0000000:501-47/167/2022-705
		срок, на который установлено ограничение прав и обременение объекта недвижимости:	49 лет
		лицо, в пользу которого установлено ограничение прав и обременение объекта недвижимости:	Демидова Оксана Александровна
		основание государственной регистрации:	'Договор аренды лесного участка для строительства, реконструкции, эксплуатации, линейных объектов ' №1857/ДС-2022-10 от 07.10.2022
	3.2.2.	вид:	Иные ограничения (обременения) прав
		дата государственной регистрации:	20.05.2021
		номер государственной регистрации:	47:01:0000000:501-47/167/2021-515
		срок, на который установлено ограничение прав и обременение объекта недвижимости:	с 25.11.2009 на 49 лет
	лицо, в пользу которого установлено ограничение прав и обременение объекта недвижимости:	Общество с ограниченной ответственностью "Троя-Люкс", ИНН: 4712021713	
	основание государственной регистрации:	'Дополнительное соглашение к договору аренды лесного участка №145/р-2008-12 от 24.12.2008' от 05.04.2021	

Государственный регистратор		ФГИС ЕГРН
полное наименование должности	подпись	инициалы, фамилия

М.П.

<b>Земельный участок</b>			
(вид объекта недвижимости)			
Лист № ____ Раздела <b>2</b>	Всего листов раздела <b>2</b> : ____	Всего разделов: ____	Всего листов выписки: ____
<b>20.02.2023.№ 99/2023/519578532</b>			
Кадастровый номер:		<b>47:01:0000000:501</b>	
3.2.3.	вид:	Аренда (в том числе, субаренда)	
	дата государственной регистрации:	23.10.2020	

	номер государственной регистрации:	47:01:0000000:501-47/167/2020-449
	срок, на который установлено ограничение прав и обременение объекта недвижимости:	на 49 лет
	лицо, в пользу которого установлено ограничение прав и обременение объекта недвижимости:	Ракова Жанна Ивановна
	основание государственной регистрации:	'Договор аренды лесного участка для строительства, реконструкции, эксплуатации линейных объектов ' №1588/ДС-2020-08 от 28.08.2020
	вид:	Аренда (в том числе, субаренда)
3.2.4.	дата государственной регистрации:	30.12.1998
	номер государственной регистрации:	47-01/00-1/1998-6794-19
	срок, на который установлено ограничение прав и обременение объекта недвижимости:	с 01.01.1999 до 01.01.2004
	лицо, в пользу которого установлено ограничение прав и обременение объекта недвижимости:	Закрытое акционерное общество "ВИЛАН", ИНН: 4704019220
	основание государственной регистрации:	'Договор аренды участков лесного фонда' №№10/28-98 от 11.12.1998
	вид:	Аренда (в том числе, субаренда)
3.2.5.	дата государственной регистрации:	14.05.2008
	номер государственной регистрации:	47-78-01/016/2007-060
	срок, на который установлено ограничение прав и обременение объекта недвижимости:	с 14.05.2008 на 49 лет
	лицо, в пользу которого установлено ограничение прав и обременение объекта недвижимости:	Общество с ограниченной ответственностью "125 квартал", ИНН: 4704092005
	основание государственной регистрации:	'Договор аренды лесного участка' №32-2007-12 от 17.12.2007

Государственный регистратор		ФГИС ЕГРН
полное наименование должности	подпись	инициалы, фамилия

М.П.

<b>Земельный участок</b>			
(вид объекта недвижимости)			
Лист № ___ Раздела <b>2</b>	Всего листов раздела <b>2</b> : ___	Всего разделов: ___	Всего листов выписки: ___
<b>20.02.2023 № 99/2023/519578532</b>			
Кадастровый номер:		<b>47:01:0000000:501</b>	
3.2.6.	вид:	Аренда (в том числе, субаренда)	
	дата государственной регистрации:	10.07.2008	
	номер государственной регистрации:	47-78-01/005/2008-049	
	срок, на который установлено ограничение прав и обременение объекта недвижимости:	с 10.07.2008 по 10.07.2009	
	лицо, в пользу которого установлено ограничение прав и обременение объекта недвижимости:	Общество с ограниченной ответственностью " Инженерно-технический центр мониторинга чрезвычайных ситуаций и специальных работ", ИНН: 7813342099	

3.2.7.	основание государственной регистрации:	'Договор аренды лесного участка' №39-2008-01 от 31.01.2008
	вид:	Аренда (в том числе, субаренда)
	дата государственной регистрации:	14.01.2021
	номер государственной регистрации:	47:01:0000000:501-47/167/2021-469
	срок, на который установлено ограничение прав и обременение объекта недвижимости:	на 49 лет
3.2.8.	лицо, в пользу которого установлено ограничение прав и обременение объекта недвижимости:	Российская Федерация
	основание государственной регистрации:	'Договор аренды (субаренды)' №1606/ДС-2020-09 от 25.09.2020
	вид:	Аренда (в том числе, субаренда)
	дата государственной регистрации:	27.10.2020
	номер государственной регистрации:	47:01:0000000:501-47/167/2020-451
	срок, на который установлено ограничение прав и обременение объекта недвижимости:	на 49 лет
	лицо, в пользу которого установлено ограничение прав и обременение объекта недвижимости:	Садоводческое некоммерческое товарищество собственников недвижимости "Антракт", ИНН: 4704026531
	основание государственной регистрации:	'Договор аренды лесного участка для строительства, реконструкции, эксплуатации линейных объектов' №1603/ДС-2020-09 от 18.09.2020

Государственный регистратор		ФГИС ЕГРН
полное наименование должности	подпись	инициалы, фамилия

М.П.

<b>Земельный участок</b>			
(вид объекта недвижимости)			
Лист № ___	Раздела <b>2</b>	Всего листов раздела <b>2</b> : ___	Всего разделов: ___
Всего листов выписки: ___			
<b>20.02.2023.№ 99/2023/519578532</b>			
Кадастровый номер:		<b>47:01:0000000:501</b>	
3.2.9.	вид:	Аренда (в том числе, субаренда)	
	дата государственной регистрации:	03.04.2008	
	номер государственной регистрации:	47-78-01/005/2008-003	
	срок, на который установлено ограничение прав и обременение объекта недвижимости:	с 03.04.2008 на 49 лет	
	лицо, в пользу которого установлено ограничение прав и обременение объекта недвижимости:	Общество с ограниченной ответственностью "Туриндустрия", ИНН: 7840378873	
	основание государственной регистрации:	'Договор аренды лесного участка от 22.02.2008 года №05/Р-2008-02 и Дополнительное соглашение от 27.03.2008 года к договору №05/Р-2008-02 от 22.02.2008 года аренды лесного участка' от 22.02.2008	
3.2.10.	вид:	Аренда (в том числе, субаренда)	
	дата государственной регистрации:	14.07.2016	



	номер государственной регистрации:	47-47/001-47/015/002/2016-602/2
	срок, на который установлено ограничение прав и обременение объекта недвижимости:	с 14.07.2016 на 49 лет
	лицо, в пользу которого установлено ограничение прав и обременение объекта недвижимости:	Публичное акционерное общество "Мегафон", ИНН: 7812014560
	основание государственной регистрации:	'Договор аренды лесного участка' №873/ДС-2016-02 от 29.02.2016
	вид:	Арест
3.2.11.	дата государственной регистрации:	30.09.2014
	номер государственной регистрации:	47-47-01/002/2014-010
	срок, на который установлено ограничение прав и обременение объекта недвижимости:	
	лицо, в пользу которого установлено ограничение прав и обременение объекта недвижимости:	
	основание государственной регистрации:	'Постановление судебного пристава-исполнителя по исп. пр-ву №79661/14/47022-ИП об аресте' от 08.09.2014, Выборгский районный отдел судебных приставов УФССП России по Ленинградской области

Государственный регистратор		ФГИС ЕГРН
полное наименование должности	подпись	инициалы, фамилия

М.П.

<b>Земельный участок</b>			
(вид объекта недвижимости)			
Лист № ___ Раздела <b>2</b>	Всего листов раздела <b>2</b> : ___	Всего разделов: ___	Всего листов выписки: ___
<b>20.02.2023 № 99/2023/519578532</b>			
Кадастровый номер:		<b>47:01:0000000:501</b>	
3.2.12.	вид:	Аренда (в том числе, субаренда)	
	дата государственной регистрации:	18.02.2015	
	номер государственной регистрации:	47-47/001-01/011/2014-340/2	
	срок, на который установлено ограничение прав и обременение объекта недвижимости:	с 16.02.2015 по 29.12.2058	
	лицо, в пользу которого установлено ограничение прав и обременение объекта недвижимости:	Цивирко Евгений Геннадьевич	
	основание государственной регистрации:	'Договор субаренды части лесного участка Выборгском районе Ленинградской области на территории Рошинского лесничества, Рябовского участкового лесничества в квартале №102 (части выделов 16, 17)' №16 от 23.06.2014	
3.2.13.	вид:	Аренда (в том числе, субаренда)	
	дата государственной регистрации:	18.02.2015	
	номер государственной регистрации:	47-47/001-01/011/2014-323/2	

	срок, на который установлено ограничение прав и обременение объекта недвижимости:	с 16.02.2015 по 29.12.2058
	лицо, в пользу которого установлено ограничение прав и обременение объекта недвижимости:	Потемкин Андрей Борисович
	основание государственной регистрации:	'Договор субаренды лесного участка в Выборгском районе Ленинградской области на территории Роцинского лесничества, Рябовского участкового лесничества в квартале №102 (части выделов 7, 17)' №03 от 23.06.2014
	вид:	Аренда (в том числе, субаренда)
	дата государственной регистрации:	18.02.2015
3.2.14.	номер государственной регистрации:	47-47/001-01/011/2014-322/2
	срок, на который установлено ограничение прав и обременение объекта недвижимости:	с 16.02.2015 по 07.10.2059
	лицо, в пользу которого установлено ограничение прав и обременение объекта недвижимости:	Литвиненко Алексей Геннадьевич
	основание государственной регистрации:	'Договор субаренды лесного участка в Выборгском районе Ленинградской области на территории Роцинского лесничества, Рябовского участкового лесничества в квартале №102 (части выделов 36, 37)' №002 от 23.06.2014

Государственный регистратор		ФГИС ЕГРН
полное наименование должности	подпись	инициалы, фамилия

М.П.

<b>Земельный участок</b>			
(вид объекта недвижимости)			
Лист № ___ Раздела <b>2</b>	Всего листов раздела <b>2</b> : ___	Всего разделов: ___	Всего листов выписки: ___
<b>20.02.2023.№ 99/2023/519578532</b>			
Кадастровый номер:		<b>47:01:0000000:501</b>	
3.2.15.	вид:	Аренда (в том числе, субаренда)	
	дата государственной регистрации:	18.02.2015	
	номер государственной регистрации:	47-47/001-01/011/2014-339/2	
	срок, на который установлено ограничение прав и обременение объекта недвижимости:	с 16.02.2015 по 29.12.2058	
	лицо, в пользу которого установлено ограничение прав и обременение объекта недвижимости:	Глушкин Андрей Александрович	
	основание государственной регистрации:	'Договор субаренды части лесного участка в Выборгском районе Ленинградской области на территории Роцинского лесничества, Рябовского участкового лесничества в квартале №102 (части выделов 7, 16, 17)' №06 от 23.06.2014	
3.2.16.	вид:	Аренда (в том числе, субаренда)	

	дата государственной регистрации:	18.02.2015
	номер государственной регистрации:	47-47/001-01/011/2014-320/2
	срок, на который установлено ограничение прав и обременение объекта недвижимости:	с 16.02.2015 по 29.12.2058
	лицо, в пользу которого установлено ограничение прав и обременение объекта недвижимости:	Исаев Борис Анатольевич
	основание государственной регистрации:	'Договор субаренды лесного участка в Выборгском районе Ленинградской области на территории Рощинского лесничества, Рябовского участкового лесничества в квартале №102 (части выделов 36, 37)' №003 от 23.06.2014
3.2.17.	вид:	Аренда (в том числе, субаренда)
	дата государственной регистрации:	18.02.2015
	номер государственной регистрации:	47-47/001-01/011/2014-319/2
	срок, на который установлено ограничение прав и обременение объекта недвижимости:	с 16.02.2015 по 07.10.2059
	лицо, в пользу которого установлено ограничение прав и обременение объекта недвижимости:	Романова Надежда Ивановна
	основание государственной регистрации:	'Договор субаренды лесного участка в Выборгском районе Ленинградской области на территории Рощинского лесничества, Рябовского участкового лесничества в квартале №102 (части выделов 36, 37)' №005 от 23.06.2014

Государственный регистратор		ФГИС ЕГРН
полное наименование должности	подпись	инициалы, фамилия

М.П.

<b>Земельный участок</b>			
(вид объекта недвижимости)			
Лист № ____ Раздела <b>2</b>	Всего листов раздела <b>2</b> : ____	Всего разделов: ____	Всего листов выписки: ____
<b>20.02.2023 № 99/2023/519578532</b>			
Кадастровый номер:		<b>47:01:0000000:501</b>	
3.2.18.	вид:	Аренда (в том числе, субаренда)	
	дата государственной регистрации:	18.02.2015	
	номер государственной регистрации:	47-47/001-01/011/2014-341/2	
	срок, на который установлено ограничение прав и обременение объекта недвижимости:	с 16.02.2015 по 29.12.2058	
	лицо, в пользу которого установлено ограничение прав и обременение объекта недвижимости:	Исакова Ольга Модестовна	
	основание государственной регистрации:	'Договор субаренды лесного участка в Выборгском районе Ленинградской области на территории Рощинского лесничества, Рябовского участкового лесничества в квартале №102 (части выделов 16, 17)'	

		№17 от 23.06.2014
	вид:	Аренда (в том числе, субаренда)
	дата государственной регистрации:	18.02.2015
	номер государственной регистрации:	47-47/001-01/011/2014-338/2
3.2.19.	срок, на который установлено ограничение прав и обременение объекта недвижимости:	с 16.02.2015 по 07.10.2059
	лицо, в пользу которого установлено ограничение прав и обременение объекта недвижимости:	Початкова Наталия Константиновна
	основание государственной регистрации:	'Договор субаренды лесного участка в Выборгском районе Ленинградской области на территории Рошинского лесничества, Рябовского участкового лесничества в квартале №102 (части выделов 36, 37)' №004 от 23.06.2014
	вид:	Аренда (в том числе, субаренда)
	дата государственной регистрации:	18.02.2015
	номер государственной регистрации:	47-47/001-01/011/2014-321/2
3.2.20.	срок, на который установлено ограничение прав и обременение объекта недвижимости:	с 16.02.2015 по 29.12.2058
	лицо, в пользу которого установлено ограничение прав и обременение объекта недвижимости:	Николаева Татьяна Юрьевна
	основание государственной регистрации:	'Договор субаренды лесного участка в Выборгском районе Ленинградской области на территории Рошинского лесничества, Рябовского участкового лесничества в квартале №102 (части выделов 16, 17)' №08 от 23.06.2014
4.	Договоры участия в долевом строительстве:	данные отсутствуют
5.	Заявленные в судебном порядке права требования:	данные отсутствуют
6.	Сведения о возражении в отношении зарегистрированного права:	данные отсутствуют
7.	Сведения о наличии решения об изъятии объекта недвижимости для государственных и муниципальных нужд:	данные отсутствуют
8.	Сведения о невозможности государственной регистрации без личного участия правообладателя или его законного представителя:	
9.	Правопритязания и сведения о наличии поступивших, но не рассмотренных заявлений о проведении государственной регистрации права (перехода, прекращения права), ограничения права или обременения объекта недвижимости, сделки в отношении объекта недвижимости:	Представлены документы на: Приобщить документы к делу, запись №01/008/2011-060 от 22.07.2011 на данный объект. --. Представлены документы на: Регистрация дополнительного соглашения к договору аренды лесного участка, запись №01/005/2014-397 от 14.05.2014 на данный объект. Представлены документы на: Регистрация дополнительного соглашения к договору аренды лесного участка, запись №01/006/2011-061 от 20.05.2011 на данный объект. Представлены документы на: Регистрация дополнительного соглашения к договору аренды лесного участка, запись №01/006/2011-062 от 20.05.2011 на данный объект. --. --. --. --. --. --. Представлены документы на: Регистрация дополнительного соглашения к договору аренды лесного участка (прекращение аренды), запись №01/005/2011-125 от 26.04.2011 на данный объект.

10.	Сведения об осуществлении государственной регистрации сделки, права, ограничения права без необходимого в силу закона согласия третьего лица, органа:	данные отсутствуют
11.	Сведения о невозможности государственной регистрации перехода, прекращения, ограничения права на земельный участок из земель сельскохозяйственного назначения:	

Государственный регистратор		ФГИС ЕГРН
полное наименование должности	подпись	инициалы, фамилия

М.П.

Выписка из Единого государственного реестра недвижимости об объекте недвижимости  
**Описание местоположения земельного участка**

<b>Земельный участок</b>			
(вид объекта недвижимости)			
Лист № __ Раздела <b>3</b>	Всего листов раздела <b>3</b> : __	Всего разделов: __	Всего листов выписки: __
<b>20.02.2023 № 99/2023/519578532</b>			
Кадастровый номер:		<b>47:01:0000000:501</b>	

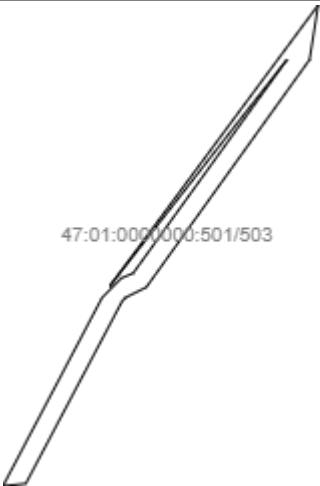
План (чертеж, схема) земельного участка			
Масштаб 1: данные отсутствуют	Условные обозначения:		

Государственный регистратор		ФГИС ЕГРН
полное наименование должности	подпись	инициалы, фамилия

М.П.

Выписка из Единого государственного реестра недвижимости об объекте недвижимости  
Сведения о частях земельного участка

<b>Земельный участок</b>			
<small>(вид объекта недвижимости)</small>			
Лист № __ Раздела <b>4</b>	Всего листов раздела <b>4</b> : __	Всего разделов: __	Всего листов выписки: __
<b>20.02.2023 № 99/2023/519578532</b>			
Кадастровый номер:		<b>47:01:0000000:501</b>	

План (чертеж, схема) части земельного участка	Учетный номер части: <b>47:01:0000000:501/503</b>
	
Масштаб 1: данные отсутствуют	Условные обозначения:

Государственный регистратор		ФГИС ЕГРН
полное наименование должности	подпись	инициалы, фамилия

М.П.

Выписка из Единого государственного реестра недвижимости об объекте недвижимости  
**Сведения о частях земельного участка**

<b>Земельный участок</b>			
(вид объекта недвижимости)			
Лист № ___ Раздела <b>4</b>	Всего листов раздела <b>4</b> : ___	Всего разделов: ___	Всего листов выписки: ___
<b>20.02.2023 № 99/2023/519578532</b>			
Кадастровый номер:		<b>47:01:0000000:501</b>	

План (чертеж, схема) части земельного участка		Учетный номер части: <b>47:01:0000000:501/528</b>	
 <p>47:01:0000000:501/528</p>			
Масштаб 1: данные отсутствуют	Условные обозначения:		


Государственный регистратор		ФГИС ЕГРН
полное наименование должности	подпись	инициалы, фамилия

М.П.



Выписка из Единого государственного реестра недвижимости об объекте недвижимости  
**Сведения о частях земельного участка**

<b>Земельный участок</b>			
(вид объекта недвижимости)			
Лист № ___ Раздела <b>4</b>	Всего листов раздела <b>4</b> : ___	Всего разделов: ___	Всего листов выписки: ___
<b>20.02.2023 № 99/2023/519578532</b>			
Кадастровый номер:		<b>47:01:0000000:501</b>	

План (чертеж, схема) части земельного участка		Учетный номер части: <b>47:01:0000000:501/538</b>	
			
Масштаб 1: данные отсутствуют	Условные обозначения:		

Государственный регистратор		ФГИС ЕГРН
полное наименование должности	подпись	инициалы, фамилия

М.П.

Выписка из Единого государственного реестра недвижимости об объекте недвижимости  
**Сведения о частях земельного участка**

<b>Земельный участок</b>			
(вид объекта недвижимости)			
Лист № ____ Раздела <b>4</b>	Всего листов раздела <b>4</b> : ____	Всего разделов: ____	Всего листов выписки: ____
<b>20.02.2023 № 99/2023/519578532</b>			
Кадастровый номер:		<b>47:01:0000000:501</b>	

План (чертеж, схема) части земельного участка		Учетный номер части: <b>47:01:0000000:501/541</b>	
			
Масштаб 1: данные отсутствуют	Условные обозначения:		

Государственный регистратор		ФГИС ЕГРН
полное наименование должности	подпись	инициалы, фамилия

М.П.

Выписка из Единого государственного реестра недвижимости об объекте недвижимости  
**Сведения о частях земельного участка**

<b>Земельный участок</b>			
(вид объекта недвижимости)			
Лист № ____ Раздела <b>4</b>	Всего листов раздела <b>4</b> : ____	Всего разделов: ____	Всего листов выписки: ____
<b>20.02.2023 № 99/2023/519578532</b>			
Кадастровый номер:		<b>47:01:0000000:501</b>	

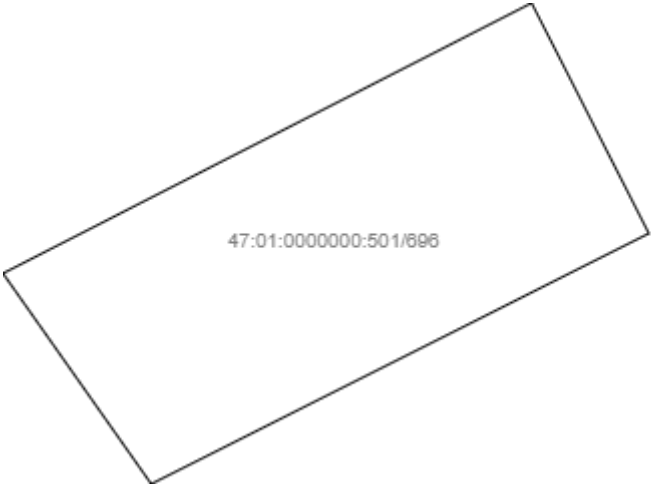
План (чертеж, схема) части земельного участка		Учетный номер части: <b>47:01:0000000:501/653</b>	
			
Масштаб 1: данные отсутствуют	Условные обозначения:		

Государственный регистратор		ФГИС ЕГРН
полное наименование должности	подпись	инициалы, фамилия

М.П.

Выписка из Единого государственного реестра недвижимости об объекте недвижимости  
**Сведения о частях земельного участка**

<b>Земельный участок</b>			
(вид объекта недвижимости)			
Лист № ___ Раздела <b>4</b>	Всего листов раздела <b>4</b> : ___	Всего разделов: ___	Всего листов выписки: ___
<b>20.02.2023 № 99/2023/519578532</b>			
Кадастровый номер:		<b>47:01:0000000:501</b>	

План (чертеж, схема) части земельного участка		Учетный номер части: <b>47:01:0000000:501/696</b>	
			
Масштаб 1: данные отсутствуют	Условные обозначения:		

Государственный регистратор		ФГИС ЕГРН
полное наименование должности	подпись	инициалы, фамилия

М.П.

Выписка из Единого государственного реестра недвижимости об объекте недвижимости  
Сведения о частях земельного участка

<b>Земельный участок</b>			
<small>(вид объекта недвижимости)</small>			
Лист № ___ Раздела <b>4</b>	Всего листов раздела <b>4</b> : ___	Всего разделов: ___	Всего листов выписки: ___
<b>20.02.2023 № 99/2023/519578532</b>			
Кадастровый номер:		<b>47:01:0000000:501</b>	


План (чертеж, схема) части земельного участка	Учетный номер части: <b>47:01:0000000:501/710</b>
	
Масштаб 1: данные отсутствуют	Условные обозначения:

Государственный регистратор		ФГИС ЕГРН
полное наименование должности	подпись	инициалы, фамилия

М.П.

Выписка из Единого государственного реестра недвижимости об объекте недвижимости  
**Сведения о частях земельного участка**

<b>Земельный участок</b>			
(вид объекта недвижимости)			
Лист № ____ Раздела <b>4</b>	Всего листов раздела <b>4</b> : ____	Всего разделов: ____	Всего листов выписки: ____
<b>20.02.2023 № 99/2023/519578532</b>			
Кадастровый номер:		<b>47:01:0000000:501</b>	

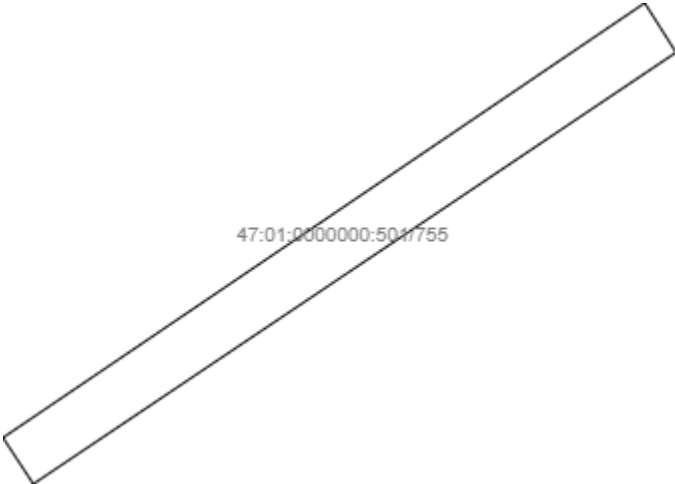
План (чертеж, схема) части земельного участка		Учетный номер части: <b>47:01:0000000:501/751</b>	
			
Масштаб 1: данные отсутствуют	Условные обозначения:		

Государственный регистратор		ФГИС ЕГРН
полное наименование должности	подпись	инициалы, фамилия

М.П.

Выписка из Единого государственного реестра недвижимости об объекте недвижимости  
**Сведения о частях земельного участка**

<b>Земельный участок</b>			
(вид объекта недвижимости)			
Лист № ____ Раздела <b>4</b>	Всего листов раздела <b>4</b> : ____	Всего разделов: ____	Всего листов выписки: ____
<b>20.02.2023 № 99/2023/519578532</b>			
Кадастровый номер:		<b>47:01:0000000:501</b>	

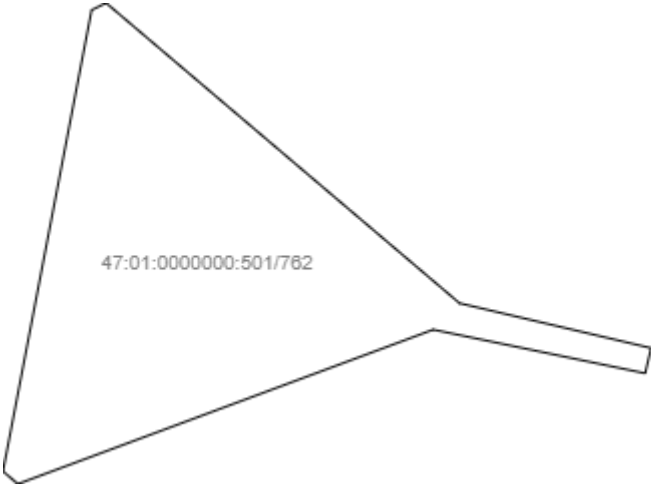
План (чертеж, схема) части земельного участка	Учетный номер части: <b>47:01:0000000:501/755</b>
	
Масштаб 1: данные отсутствуют	Условные обозначения:

Государственный регистратор		ФГИС ЕГРН
полное наименование должности	подпись	инициалы, фамилия

М.П.

Выписка из Единого государственного реестра недвижимости об объекте недвижимости  
**Сведения о частях земельного участка**

<b>Земельный участок</b>			
(вид объекта недвижимости)			
Лист № __ Раздела <b>4</b>	Всего листов раздела <b>4</b> : __	Всего разделов: __	Всего листов выписки: __
<b>20.02.2023 № 99/2023/519578532</b>			
Кадастровый номер:		<b>47:01:0000000:501</b>	

План (чертеж, схема) части земельного участка		Учетный номер части: <b>47:01:0000000:501/762</b>	
			
Масштаб 1: данные отсутствуют	Условные обозначения:		


Государственный регистратор		ФГИС ЕГРН
полное наименование должности	подпись	инициалы, фамилия

М.П.



Выписка из Единого государственного реестра недвижимости об объекте недвижимости  
**Сведения о частях земельного участка**

<b>Земельный участок</b>			
(вид объекта недвижимости)			
Лист № ____ Раздела <b>4</b>	Всего листов раздела <b>4</b> : ____	Всего разделов: ____	Всего листов выписки: ____
<b>20.02.2023.№ 99/2023/519578532</b>			
Кадастровый номер:		<b>47:01:0000000:501</b>	

План (чертеж, схема) части земельного участка		Учетный номер части: <b>47:01:0000000:501/776</b>	
			
Масштаб 1: данные отсутствуют	Условные обозначения:		

Государственный регистратор		ФГИС ЕГРН
полное наименование должности	подпись	инициалы, фамилия

М.П.

Выписка из Единого государственного реестра недвижимости об объекте недвижимости  
**Сведения о частях земельного участка**

<b>Земельный участок</b>			
(вид объекта недвижимости)			
Лист № ____ Раздела <b>4</b>	Всего листов раздела <b>4</b> : ____	Всего разделов: ____	Всего листов выписки: ____
<b>20.02.2023 № 99/2023/519578532</b>			
Кадастровый номер:		<b>47:01:0000000:501</b>	

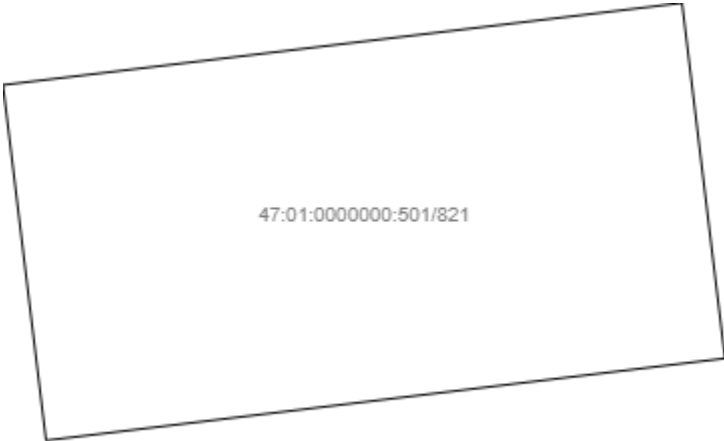
План (чертеж, схема) части земельного участка		Учетный номер части: <b>47:01:0000000:501/813</b>	
			
Масштаб 1: данные отсутствуют	Условные обозначения:		

Государственный регистратор		ФГИС ЕГРН
полное наименование должности	подпись	инициалы, фамилия

М.П.

Выписка из Единого государственного реестра недвижимости об объекте недвижимости  
Сведения о частях земельного участка

<b>Земельный участок</b>			
<small>(вид объекта недвижимости)</small>			
Лист № ___ Раздела <b>4</b>	Всего листов раздела <b>4</b> : ___	Всего разделов: ___	Всего листов выписки: ___
<b>20.02.2023 № 99/2023/519578532</b>			
Кадастровый номер:		<b>47:01:0000000:501</b>	

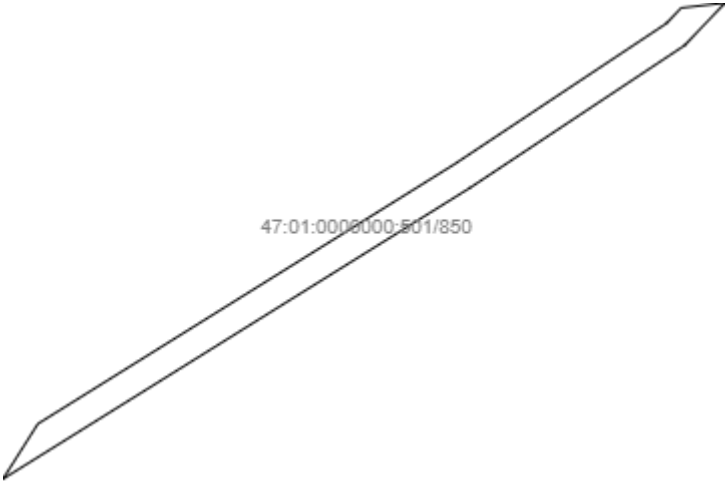
План (чертеж, схема) части земельного участка	Учетный номер части: <b>47:01:0000000:501/821</b>		
			
Масштаб 1: данные отсутствуют	Условные обозначения:		

Государственный регистратор		ФГИС ЕГРН
полное наименование должности	подпись	инициалы, фамилия

М.П.

Выписка из Единого государственного реестра недвижимости об объекте недвижимости  
Сведения о частях земельного участка

<b>Земельный участок</b>			
<small>(вид объекта недвижимости)</small>			
Лист № ___ Раздела <b>4</b>	Всего листов раздела <b>4</b> : ___	Всего разделов: ___	Всего листов выписки: ___
<b>20.02.2023 № 99/2023/519578532</b>			
Кадастровый номер:		<b>47:01:0000000:501</b>	

План (чертеж, схема) части земельного участка		Учетный номер части: <b>47:01:0000000:501/850</b>	
			
Масштаб 1: данные отсутствуют	Условные обозначения:		

Государственный регистратор		ФГИС ЕГРН
полное наименование должности	подпись	инициалы, фамилия

М.П.

Выписка из Единого государственного реестра недвижимости об объекте недвижимости  
**Сведения о частях земельного участка**

<b>Земельный участок</b>			
(вид объекта недвижимости)			
Лист № ____ Раздела <b>4</b>	Всего листов раздела <b>4</b> : ____	Всего разделов: ____	Всего листов выписки: ____
<b>20.02.2023 № 99/2023/519578532</b>			
Кадастровый номер:		<b>47:01:0000000:501</b>	

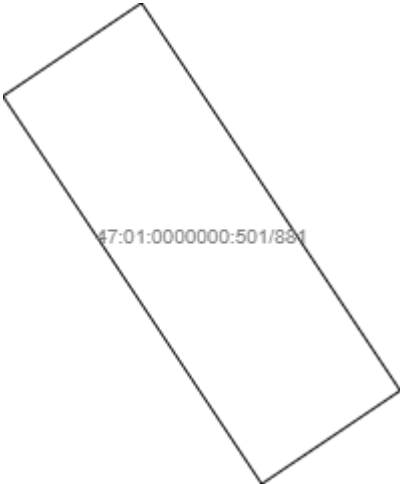
План (чертеж, схема) части земельного участка	Учетный номер части: <b>47:01:0000000:501/870</b>
	
Масштаб 1: данные отсутствуют	Условные обозначения:

Государственный регистратор		ФГИС ЕГРН
полное наименование должности	подпись	инициалы, фамилия

М.П.

Выписка из Единого государственного реестра недвижимости об объекте недвижимости  
Сведения о частях земельного участка

<b>Земельный участок</b>			
<small>(вид объекта недвижимости)</small>			
Лист № ____ Раздела <b>4</b>	Всего листов раздела <b>4</b> : ____	Всего разделов: ____	Всего листов выписки: ____
<b>20.02.2023 № 99/2023/519578532</b>			
Кадастровый номер:		<b>47:01:0000000:501</b>	

План (чертеж, схема) части земельного участка	Учетный номер части: <b>47:01:0000000:501/881</b>		
			
Масштаб 1: данные отсутствуют	Условные обозначения:		

Государственный регистратор		ФГИС ЕГРН
полное наименование должности	подпись	инициалы, фамилия

М.П.

Выписка из Единого государственного реестра недвижимости об объекте недвижимости  
**Сведения о частях земельного участка**

<b>Земельный участок</b>			
(вид объекта недвижимости)			
Лист № ____ Раздела <b>4</b>	Всего листов раздела <b>4</b> : ____	Всего разделов: ____	Всего листов выписки: ____
<b>20.02.2023 № 99/2023/519578532</b>			
Кадастровый номер:		<b>47:01:0000000:501</b>	


План (чертеж, схема) части земельного участка		Учетный номер части: <b>47:01:0000000:501/884</b>	
			
Масштаб 1: данные отсутствуют	Условные обозначения:		

Государственный регистратор		ФГИС ЕГРН
полное наименование должности	подпись	инициалы, фамилия

М.П.

Выписка из Единого государственного реестра недвижимости об объекте недвижимости  
Сведения о частях земельного участка

<b>Земельный участок</b>			
<small>(вид объекта недвижимости)</small>			
Лист № ___ Раздела <b>4</b>	Всего листов раздела <b>4</b> : ___	Всего разделов: ___	Всего листов выписки: ___
<b>20.02.2023 № 99/2023/519578532</b>			
Кадастровый номер:		<b>47:01:0000000:501</b>	

План (чертеж, схема) части земельного участка		Учетный номер части: <b>47:01:0000000:501/931</b>	
			
Масштаб 1: данные отсутствуют	Условные обозначения:		

Государственный регистратор		ФГИС ЕГРН
полное наименование должности	подпись	инициалы, фамилия

М.П.



Выписка из Единого государственного реестра недвижимости об объекте недвижимости  
Сведения о частях земельного участка

<b>Земельный участок</b>			
(вид объекта недвижимости)			
Лист № ____ Раздела <b>4</b>	Всего листов раздела <b>4</b> : ____	Всего разделов: ____	Всего листов выписки: ____
<b>20.02.2023 № 99/2023/519578532</b>			
Кадастровый номер:		<b>47:01:0000000:501</b>	


План (чертеж, схема) части земельного участка		Учетный номер части: <b>47:01:0000000:501/934</b>	
			
Масштаб 1: данные отсутствуют	Условные обозначения:		

Государственный регистратор		ФГИС ЕГРН
полное наименование должности	подпись	инициалы, фамилия

М.П.

Выписка из Единого государственного реестра недвижимости об объекте недвижимости  
**Сведения о частях земельного участка**

<b>Земельный участок</b>			
(вид объекта недвижимости)			
Лист № ____ Раздела <b>4</b>	Всего листов раздела <b>4</b> : ____	Всего разделов: ____	Всего листов выписки: ____
<b>20.02.2023 № 99/2023/519578532</b>			
Кадастровый номер:		<b>47:01:0000000:501</b>	


План (чертеж, схема) части земельного участка		Учетный номер части: <b>47:01:0000000:501/935</b>	
			
Масштаб 1: данные отсутствуют	Условные обозначения:		

Государственный регистратор		ФГИС ЕГРН
полное наименование должности	подпись	инициалы, фамилия

М.П.

Выписка из Единого государственного реестра недвижимости об объекте недвижимости  
**Сведения о частях земельного участка**

<b>Земельный участок</b>			
(вид объекта недвижимости)			
Лист № ____ Раздела <b>4</b>	Всего листов раздела <b>4</b> : ____	Всего разделов: ____	Всего листов выписки: ____
<b>20.02.2023 № 99/2023/519578532</b>			
Кадастровый номер:		<b>47:01:0000000:501</b>	

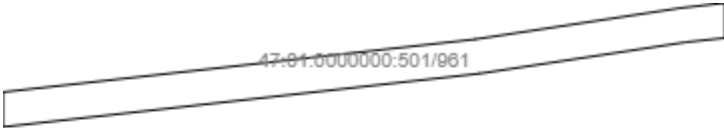
План (чертеж, схема) части земельного участка		Учетный номер части: <b>47:01:0000000:501/950</b>	
			
Масштаб 1: данные отсутствуют	Условные обозначения:		

Государственный регистратор		ФГИС ЕГРН
полное наименование должности	подпись	инициалы, фамилия

М.П.

Выписка из Единого государственного реестра недвижимости об объекте недвижимости  
Сведения о частях земельного участка

<b>Земельный участок</b>			
<small>(вид объекта недвижимости)</small>			
Лист № ___ Раздела <b>4</b>	Всего листов раздела <b>4</b> : ___	Всего разделов: ___	Всего листов выписки: ___
<b>20.02.2023 № 99/2023/519578532</b>			
Кадастровый номер:		<b>47:01:0000000:501</b>	

План (чертеж, схема) части земельного участка	Учетный номер части: <b>47:01:0000000:501/961</b>		
			
Масштаб 1: данные отсутствуют	Условные обозначения:		

Государственный регистратор		ФГИС ЕГРН
полное наименование должности	подпись	инициалы, фамилия

М.П.

Выписка из Единого государственного реестра недвижимости об объекте недвижимости  
**Сведения о частях земельного участка**

<b>Земельный участок</b>			
(вид объекта недвижимости)			
Лист № ____ Раздела <b>4</b>	Всего листов раздела <b>4</b> : ____	Всего разделов: ____	Всего листов выписки: ____
<b>20.02.2023 № 99/2023/519578532</b>			
Кадастровый номер:		<b>47:01:0000000:501</b>	

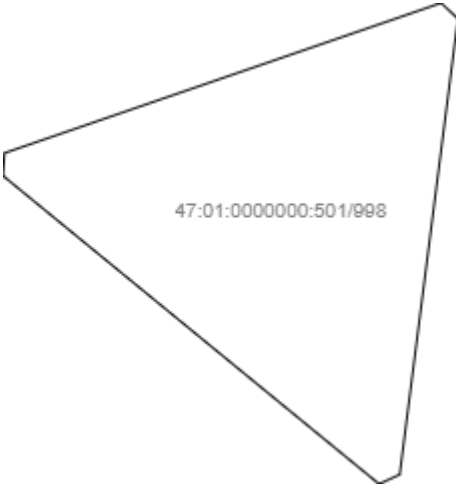
План (чертеж, схема) части земельного участка	Учетный номер части: <b>47:01:0000000:501/995</b>
	
Масштаб 1: данные отсутствуют	Условные обозначения:

Государственный регистратор		ФГИС ЕГРН
полное наименование должности	подпись	инициалы, фамилия

М.П.

Выписка из Единого государственного реестра недвижимости об объекте недвижимости  
**Сведения о частях земельного участка**

<b>Земельный участок</b>			
(вид объекта недвижимости)			
Лист № ____ Раздела <b>4</b>	Всего листов раздела <b>4</b> : ____	Всего разделов: ____	Всего листов выписки: ____
<b>20.02.2023 № 99/2023/519578532</b>			
Кадастровый номер:		<b>47:01:0000000:501</b>	

План (чертеж, схема) части земельного участка		Учетный номер части: <b>47:01:0000000:501/998</b>	
			
Масштаб 1: данные отсутствуют	Условные обозначения:		

Государственный регистратор		ФГИС ЕГРН
полное наименование должности	подпись	инициалы, фамилия

М.П.

Выписка из Единого государственного реестра недвижимости об объекте недвижимости  
**Сведения о частях земельного участка**

<b>Земельный участок</b>			
(вид объекта недвижимости)			
Лист № ____ Раздела <b>4</b>	Всего листов раздела <b>4</b> : ____	Всего разделов: ____	Всего листов выписки: ____
<b>20.02.2023 № 99/2023/519578532</b>			
Кадастровый номер:		<b>47:01:0000000:501</b>	

План (чертеж, схема) части земельного участка		Учетный номер части: <b>47:01:0000000:501/999</b>	
			
Масштаб 1: данные отсутствуют	Условные обозначения:		

Государственный регистратор		ФГИС ЕГРН
полное наименование должности	подпись	инициалы, фамилия

М.П.

Выписка из Единого государственного реестра недвижимости об объекте недвижимости  
Сведения о частях земельного участка

<b>Земельный участок</b>			
(вид объекта недвижимости)			
Лист № ___ Раздела <b>4</b>	Всего листов раздела <b>4</b> : ___	Всего разделов: ___	Всего листов выписки: ___
<b>20.02.2023 № 99/2023/519578532</b>			
Кадастровый номер:		<b>47:01:0000000:501</b>	

План (чертеж, схема) части земельного участка		Учетный номер части: <b>47:01:0000000:501/1012</b>	
			
Масштаб 1: данные отсутствуют	Условные обозначения:		

Государственный регистратор		ФГИС ЕГРН
полное наименование должности	подпись	инициалы, фамилия

М.П.



Выписка из Единого государственного реестра недвижимости об объекте недвижимости  
**Сведения о частях земельного участка**

<b>Земельный участок</b>			
(вид объекта недвижимости)			
Лист № ____ Раздела <b>4</b>	Всего листов раздела <b>4</b> : ____	Всего разделов: ____	Всего листов выписки: ____
<b>20.02.2023 № 99/2023/519578532</b>			
Кадастровый номер:		<b>47:01:0000000:501</b>	

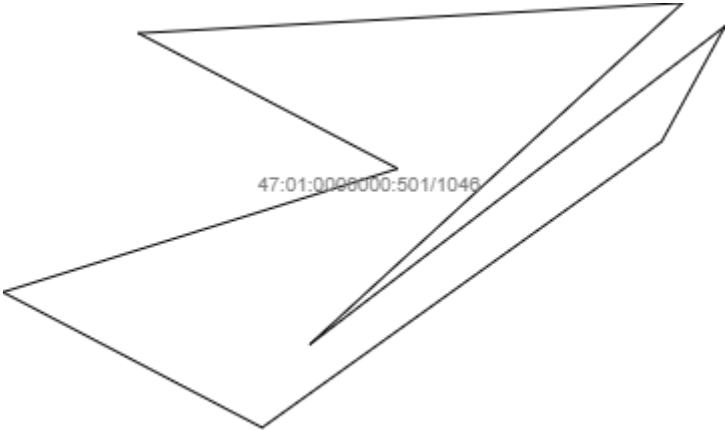
План (чертеж, схема) части земельного участка		Учетный номер части: <b>47:01:0000000:501/1042</b>	
			
Масштаб 1: данные отсутствуют	Условные обозначения:		

Государственный регистратор		ФГИС ЕГРН
полное наименование должности	подпись	инициалы, фамилия

М.П.

Выписка из Единого государственного реестра недвижимости об объекте недвижимости  
**Сведения о частях земельного участка**

<b>Земельный участок</b>			
(вид объекта недвижимости)			
Лист № ___ Раздела <b>4</b>	Всего листов раздела <b>4</b> : ___	Всего разделов: ___	Всего листов выписки: ___
<b>20.02.2023 № 99/2023/519578532</b>			
Кадастровый номер:		<b>47:01:0000000:501</b>	

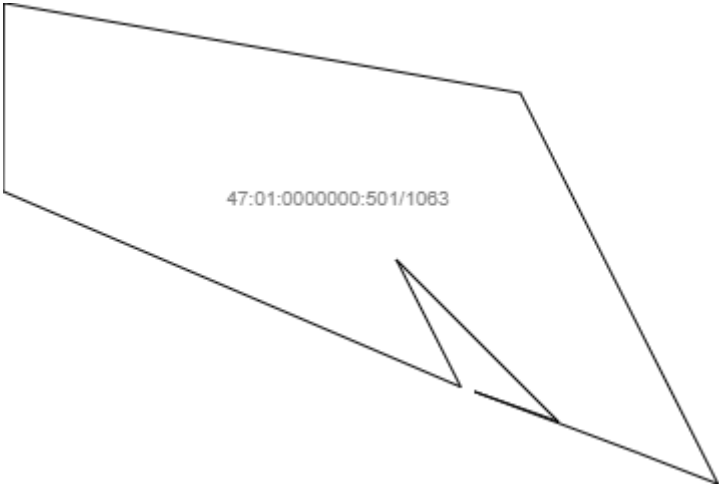
План (чертеж, схема) части земельного участка		Учетный номер части: <b>47:01:0000000:501/1046</b>	
			
Масштаб 1: данные отсутствуют	Условные обозначения:		

Государственный регистратор		ФГИС ЕГРН
полное наименование должности	подпись	инициалы, фамилия

М.П.

Выписка из Единого государственного реестра недвижимости об объекте недвижимости  
Сведения о частях земельного участка

<b>Земельный участок</b>			
(вид объекта недвижимости)			
Лист № ___ Раздела <b>4</b>	Всего листов раздела <b>4</b> : ___	Всего разделов: ___	Всего листов выписки: ___
<b>20.02.2023 № 99/2023/519578532</b>			
Кадастровый номер:		<b>47:01:0000000:501</b>	

План (чертеж, схема) части земельного участка		Учетный номер части: <b>47:01:0000000:501/1063</b>	
			
Масштаб 1: данные отсутствуют	Условные обозначения:		

Государственный регистратор		ФГИС ЕГРН
полное наименование должности	подпись	инициалы, фамилия

М.П.

Выписка из Единого государственного реестра недвижимости об объекте недвижимости  
**Сведения о частях земельного участка**

<b>Земельный участок</b>			
(вид объекта недвижимости)			
Лист № ___ Раздела <b>4</b>	Всего листов раздела <b>4</b> : ___	Всего разделов: ___	Всего листов выписки: ___
<b>20.02.2023 № 99/2023/519578532</b>			
Кадастровый номер:		<b>47:01:0000000:501</b>	

План (чертеж, схема) части земельного участка		Учетный номер части: <b>47:01:0000000:501/1104</b>	
			
Масштаб 1: данные отсутствуют	Условные обозначения:		

Государственный регистратор		ФГИС ЕГРН
полное наименование должности	подпись	инициалы, фамилия

М.П.

Выписка из Единого государственного реестра недвижимости об объекте недвижимости  
Сведения о частях земельного участка

<b>Земельный участок</b>			
(вид объекта недвижимости)			
Лист № ____ Раздела <b>4</b>	Всего листов раздела <b>4</b> : ____	Всего разделов: ____	Всего листов выписки: ____
<b>20.02.2023 № 99/2023/519578532</b>			
Кадастровый номер:		<b>47:01:0000000:501</b>	

План (чертеж, схема) части земельного участка		Учетный номер части: <b>47:01:0000000:501/1121</b>	
			
Масштаб 1: данные отсутствуют	Условные обозначения:		

Государственный регистратор		ФГИС ЕГРН
полное наименование должности	подпись	инициалы, фамилия

М.П.

Выписка из Единого государственного реестра недвижимости об объекте недвижимости  
**Сведения о частях земельного участка**

<b>Земельный участок</b>			
(вид объекта недвижимости)			
Лист № ____ Раздела <b>4</b>	Всего листов раздела <b>4</b> : ____	Всего разделов: ____	Всего листов выписки: ____
<b>20.02.2023 № 99/2023/519578532</b>			
Кадастровый номер:		<b>47:01:0000000:501</b>	

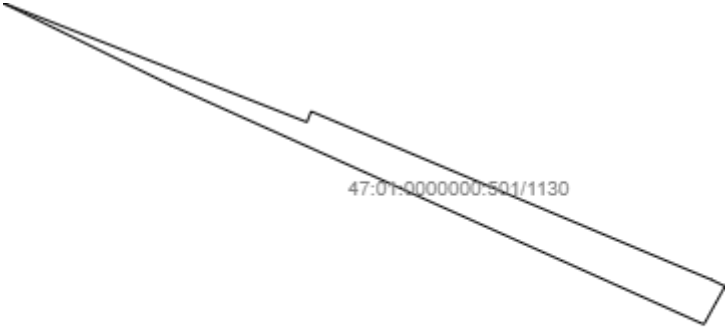
План (чертеж, схема) части земельного участка		Учетный номер части: <b>47:01:0000000:501/1126</b>	
			
Масштаб 1: данные отсутствуют	Условные обозначения:		

Государственный регистратор		ФГИС ЕГРН
полное наименование должности	подпись	инициалы, фамилия

М.П.

Выписка из Единого государственного реестра недвижимости об объекте недвижимости  
Сведения о частях земельного участка

<b>Земельный участок</b>			
(вид объекта недвижимости)			
Лист № ____ Раздела <b>4</b>	Всего листов раздела <b>4</b> : ____	Всего разделов: ____	Всего листов выписки: ____
<b>20.02.2023 № 99/2023/519578532</b>			
Кадастровый номер:		<b>47:01:0000000:501</b>	

План (чертеж, схема) части земельного участка		Учетный номер части: <b>47:01:0000000:501/1130</b>	
			
Масштаб 1: данные отсутствуют	Условные обозначения:		

Государственный регистратор		ФГИС ЕГРН
полное наименование должности	подпись	инициалы, фамилия

М.П.

Выписка из Единого государственного реестра недвижимости об объекте недвижимости  
Сведения о частях земельного участка

<b>Земельный участок</b>			
<small>(вид объекта недвижимости)</small>			
Лист № ____ Раздела <b>4</b>	Всего листов раздела <b>4</b> : ____	Всего разделов: ____	Всего листов выписки: ____
<b>20.02.2023 № 99/2023/519578532</b>			
Кадастровый номер:		<b>47:01:0000000:501</b>	

План (чертеж, схема) части земельного участка		Учетный номер части: <b>47:01:0000000:501/1156</b>	
			
Масштаб 1: данные отсутствуют	Условные обозначения:		

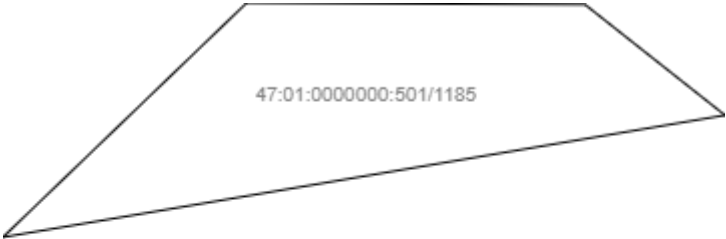
Государственный регистратор		ФГИС ЕГРН
полное наименование должности	подпись	инициалы, фамилия

М.П.



Выписка из Единого государственного реестра недвижимости об объекте недвижимости  
**Сведения о частях земельного участка**

<b>Земельный участок</b>			
(вид объекта недвижимости)			
Лист № ___ Раздела <b>4</b>	Всего листов раздела <b>4</b> : ___	Всего разделов: ___	Всего листов выписки: ___
<b>20.02.2023 № 99/2023/519578532</b>			
Кадастровый номер:		<b>47:01:0000000:501</b>	

План (чертеж, схема) части земельного участка		Учетный номер части: <b>47:01:0000000:501/1185</b>	
			
Масштаб 1: данные отсутствуют	Условные обозначения:		

Государственный регистратор		ФГИС ЕГРН
полное наименование должности	подпись	инициалы, фамилия

М.П.

Выписка из Единого государственного реестра недвижимости об объекте недвижимости  
**Сведения о частях земельного участка**

<b>Земельный участок</b>			
(вид объекта недвижимости)			
Лист № ___ Раздела <b>4</b>	Всего листов раздела <b>4</b> : ___	Всего разделов: ___	Всего листов выписки: ___
<b>20.02.2023.№ 99/2023/519578532</b>			
Кадастровый номер:		<b>47:01:0000000:501</b>	


План (чертеж, схема) части земельного участка		Учетный номер части: <b>47:01:0000000:501/1192</b>	
			
Масштаб 1: данные отсутствуют	Условные обозначения:		

Государственный регистратор		ФГИС ЕГРН
полное наименование должности	подпись	инициалы, фамилия

М.П.

Выписка из Единого государственного реестра недвижимости об объекте недвижимости  
Сведения о частях земельного участка

<b>Земельный участок</b>			
(вид объекта недвижимости)			
Лист № ____ Раздела <b>4</b>	Всего листов раздела <b>4</b> : ____	Всего разделов: ____	Всего листов выписки: ____
<b>20.02.2023 № 99/2023/519578532</b>			
Кадастровый номер:		<b>47:01:0000000:501</b>	


План (чертеж, схема) части земельного участка		Учетный номер части: <b>47:01:0000000:501/1213</b>	
			
Масштаб 1: данные отсутствуют	Условные обозначения:		

Государственный регистратор		ФГИС ЕГРН
полное наименование должности	подпись	инициалы, фамилия

М.П.

Выписка из Единого государственного реестра недвижимости об объекте недвижимости  
Сведения о частях земельного участка

<b>Земельный участок</b>			
(вид объекта недвижимости)			
Лист № ____ Раздела <b>4</b>	Всего листов раздела <b>4</b> : ____	Всего разделов: ____	Всего листов выписки: ____
<b>20.02.2023 № 99/2023/519578532</b>			
Кадастровый номер:		<b>47:01:0000000:501</b>	

План (чертеж, схема) части земельного участка		Учетный номер части: <b>47:01:0000000:501/1220</b>	
			
Масштаб 1: данные отсутствуют	Условные обозначения:		

Государственный регистратор		ФГИС ЕГРН
полное наименование должности	подпись	инициалы, фамилия

М.П.

Выписка из Единого государственного реестра недвижимости об объекте недвижимости  
**Сведения о частях земельного участка**

<b>Земельный участок</b>			
(вид объекта недвижимости)			
Лист № ____ Раздела <b>4</b>	Всего листов раздела <b>4</b> : ____	Всего разделов: ____	Всего листов выписки: ____
<b>20.02.2023 № 99/2023/519578532</b>			
Кадастровый номер:		<b>47:01:0000000:501</b>	

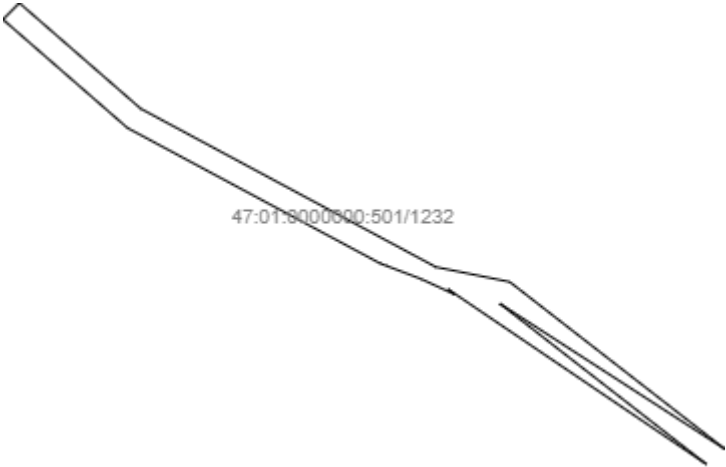
План (чертеж, схема) части земельного участка		Учетный номер части: <b>47:01:0000000:501/1224</b>	
			
Масштаб 1: данные отсутствуют	Условные обозначения:		

Государственный регистратор		ФГИС ЕГРН
полное наименование должности	подпись	инициалы, фамилия

М.П.

Выписка из Единого государственного реестра недвижимости об объекте недвижимости  
**Сведения о частях земельного участка**

<b>Земельный участок</b>			
(вид объекта недвижимости)			
Лист № ____ Раздела <b>4</b>	Всего листов раздела <b>4</b> : ____	Всего разделов: ____	Всего листов выписки: ____
<b>20.02.2023 № 99/2023/519578532</b>			
Кадастровый номер:		<b>47:01:0000000:501</b>	

План (чертеж, схема) части земельного участка		Учетный номер части: <b>47:01:0000000:501/1232</b>	
			
Масштаб 1: данные отсутствуют	Условные обозначения:		

Государственный регистратор		ФГИС ЕГРН
полное наименование должности	подпись	инициалы, фамилия

М.П.

Выписка из Единого государственного реестра недвижимости об объекте недвижимости  
**Сведения о частях земельного участка**

<b>Земельный участок</b>			
(вид объекта недвижимости)			
Лист № ____ Раздела <b>4</b>	Всего листов раздела <b>4</b> : ____	Всего разделов: ____	Всего листов выписки: ____
<b>20.02.2023 № 99/2023/519578532</b>			
Кадастровый номер:		<b>47:01:0000000:501</b>	

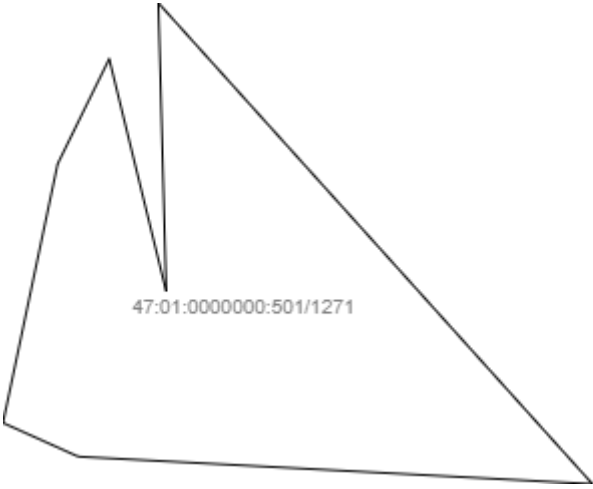
План (чертеж, схема) части земельного участка		Учетный номер части: <b>47:01:0000000:501/1254</b>	
			
Масштаб 1: данные отсутствуют	Условные обозначения:		

Государственный регистратор		ФГИС ЕГРН
полное наименование должности	подпись	инициалы, фамилия

М.П.

Выписка из Единого государственного реестра недвижимости об объекте недвижимости  
Сведения о частях земельного участка

<b>Земельный участок</b>			
(вид объекта недвижимости)			
Лист № ____ Раздела <b>4</b>	Всего листов раздела <b>4</b> : ____	Всего разделов: ____	Всего листов выписки: ____
<b>20.02.2023 № 99/2023/519578532</b>			
Кадастровый номер:		<b>47:01:0000000:501</b>	

План (чертеж, схема) части земельного участка		Учетный номер части: <b>47:01:0000000:501/1271</b>	
			
Масштаб 1: данные отсутствуют	Условные обозначения:		

Государственный регистратор		ФГИС ЕГРН
полное наименование должности	подпись	инициалы, фамилия

М.П.



Выписка из Единого государственного реестра недвижимости об объекте недвижимости  
**Сведения о частях земельного участка**

<b>Земельный участок</b>			
(вид объекта недвижимости)			
Лист № __ Раздела <b>4</b>	Всего листов раздела <b>4</b> : __	Всего разделов: __	Всего листов выписки: __
<b>20.02.2023 № 99/2023/519578532</b>			
Кадастровый номер:		<b>47:01:0000000:501</b>	

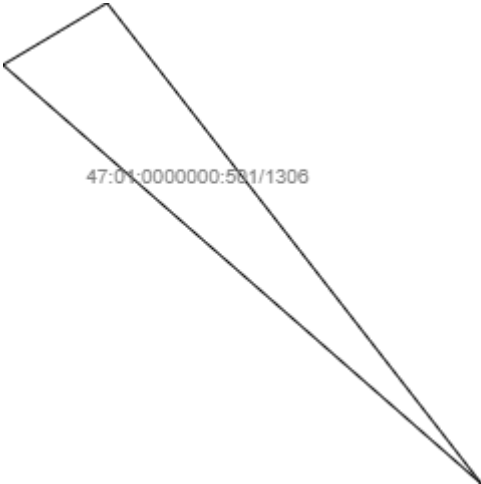
План (чертеж, схема) части земельного участка		Учетный номер части: <b>47:01:0000000:501/1298</b>	
			
Масштаб 1: данные отсутствуют	Условные обозначения:		

Государственный регистратор		ФГИС ЕГРН
полное наименование должности	подпись	инициалы, фамилия

М.П.

Выписка из Единого государственного реестра недвижимости об объекте недвижимости  
Сведения о частях земельного участка

<b>Земельный участок</b>			
<small>(вид объекта недвижимости)</small>			
Лист № ___ Раздела <b>4</b>	Всего листов раздела <b>4</b> : ___	Всего разделов: ___	Всего листов выписки: ___
<b>20.02.2023 № 99/2023/519578532</b>			
Кадастровый номер:		<b>47:01:0000000:501</b>	

План (чертеж, схема) части земельного участка		Учетный номер части: <b>47:01:0000000:501/1306</b>	
			
Масштаб 1: данные отсутствуют	Условные обозначения:		

Государственный регистратор		ФГИС ЕГРН
полное наименование должности	подпись	инициалы, фамилия

М.П.

Выписка из Единого государственного реестра недвижимости об объекте недвижимости  
**Сведения о частях земельного участка**

<b>Земельный участок</b>			
(вид объекта недвижимости)			
Лист № ____ Раздела <b>4</b>	Всего листов раздела <b>4</b> : ____	Всего разделов: ____	Всего листов выписки: ____
<b>20.02.2023 № 99/2023/519578532</b>			
Кадастровый номер:		<b>47:01:0000000:501</b>	


План (чертеж, схема) части земельного участка	Учетный номер части: <b>47:01:0000000:501/1341</b>
	
Масштаб 1: данные отсутствуют	Условные обозначения:

Государственный регистратор		ФГИС ЕГРН
полное наименование должности	подпись	инициалы, фамилия

М.П.

Выписка из Единого государственного реестра недвижимости об объекте недвижимости  
**Сведения о частях земельного участка**

<b>Земельный участок</b>			
(вид объекта недвижимости)			
Лист № ____ Раздела <b>4</b>	Всего листов раздела <b>4</b> : ____	Всего разделов: ____	Всего листов выписки: ____
<b>20.02.2023 № 99/2023/519578532</b>			
Кадастровый номер:		<b>47:01:0000000:501</b>	

План (чертеж, схема) части земельного участка		Учетный номер части: <b>47:01:0000000:501/1342</b>	
			
Масштаб 1: данные отсутствуют	Условные обозначения:		

Государственный регистратор		ФГИС ЕГРН
полное наименование должности	подпись	инициалы, фамилия

М.П.

Выписка из Единого государственного реестра недвижимости об объекте недвижимости  
Сведения о частях земельного участка

<b>Земельный участок</b>			
(вид объекта недвижимости)			
Лист № ___ Раздела <b>4.1</b>	Всего листов раздела <b>4.1</b> : ___	Всего разделов: ___	Всего листов выписки: ___
<b>20.02.2023 № 99/2023/519578532</b>			
Кадастровый номер:		<b>47:01:0000000:501</b>	

Учетный номер части	Площадь (м <sup>2</sup> )	Содержание ограничения в использовании или ограничения права на объект недвижимости или обременения объекта недвижимости
1	2	3
2	22000	
15	30997	
18	65800	
389	235500	
390	235500	
398	4000	
399	23400	Аренда (в том числе, субаренда), срок действия: 25.03.2010
400	50000	
401	17000	
402	51000	Аренда (в том числе, субаренда), срок действия: 14.01.2010
403	134000	
406	21000	
459	119000	
465	11000	
467	101836	Иные ограничения (обременения) прав, Временные. Дата истечения срока действия временного характера - 03.06.2016

Государственный регистратор		ФГИС ЕГРН
полное наименование должности	подпись	инициалы, фамилия

М.П.

Раздел 4.1

Выписка из Единого государственного реестра недвижимости об объекте недвижимости  
Сведения о частях земельного участка

<b>Земельный участок</b>
(вид объекта недвижимости)

Лист № ____ Раздела <b>4.1</b>	Всего листов раздела <b>4.1</b> : ____	Всего разделов: ____	Всего листов выписки: ____
<b>20.02.2023.№ 99/2023/519578532</b>			
Кадастровый номер:		<b>47:01:0000000:501</b>	

Учетный номер части	Площадь (м <sup>2</sup> )	Содержание ограничения в использовании или ограничения права на объект недвижимости или обременения объекта недвижимости
1	2	3
468	7099	Сервитут, Временные. Дата истечения срока действия временного характера - 03.06.2016
469	7532	Ограничения прав на земельный участок, предусмотренные статьями 56, 56.1 Земельного кодекса Российской Федерации, Временные. Дата истечения срока действия временного характера - 03.06.2016
470	117029	Аренда (в том числе, субаренда), Временные. Дата истечения срока действия временного характера - 07.06.2016
471	14702	Ограничения прав на земельный участок, предусмотренные статьями 56, 56.1 Земельного кодекса Российской Федерации, Временные. Дата истечения срока действия временного характера - 07.06.2016
472	36649	Ограничения прав на земельный участок, предусмотренные статьями 56, 56.1 Земельного кодекса Российской Федерации, Временные. Дата истечения срока действия временного характера - 07.06.2016
473	49000	
474	20163	Ограничения прав на земельный участок, предусмотренные статьями 56, 56.1 Земельного кодекса Российской Федерации, Временные. Дата истечения срока действия временного характера - 29.06.2016
475	20163	Ограничения прав на земельный участок, предусмотренные статьями 56, 56.1 Земельного кодекса Российской Федерации, Временные. Дата истечения срока действия временного характера - 29.06.2016
476	7659	Ограничения прав на земельный участок, предусмотренные статьями 56, 56.1 Земельного кодекса Российской Федерации, Временные. Дата истечения срока действия временного характера - 29.06.2016
478	41400	
479	33682	Ограничения прав на земельный участок, предусмотренные статьями 56, 56.1 Земельного кодекса Российской Федерации, Временные. Дата истечения срока действия временного характера - 20.07.2016
480	15213	Ограничения прав на земельный участок, предусмотренные статьями 56, 56.1 Земельного кодекса Российской Федерации, Временные. Дата истечения срока действия временного характера - 20.07.2016
481	87118	
482	67001	
483	15909	Ограничения прав на земельный участок, предусмотренные статьями 56, 56.1 Земельного кодекса Российской Федерации, Временные. Дата истечения срока действия временного характера - 02.08.2016

Государственный регистратор		ФГИС ЕГРН
полное наименование должности	подпись	инициалы, фамилия

М.П.

Раздел 4.1

Выписка из Единого государственного реестра недвижимости об объекте недвижимости  
**Сведения о частях земельного участка**

<b>Земельный участок</b>			
(вид объекта недвижимости)			
Лист № ___ Раздела <b>4.1</b>	Всего листов раздела <b>4.1</b> : ___	Всего разделов: ___	Всего листов выписки: ___
<b>20.02.2023.№ 99/2023/519578532</b>			
Кадастровый номер:		<b>47:01:0000000:501</b>	

Учетный номер части	Площадь (м <sup>2</sup> )	Содержание ограничения в использовании или ограничения права на объект недвижимости или обременения объекта недвижимости
1	2	3
484	29568	Ограничения прав на земельный участок, предусмотренные статьями 56, 56.1 Земельного кодекса Российской Федерации, Временные. Дата истечения срока действия временного характера - 02.08.2016
485	15909	Ограничения прав на земельный участок, предусмотренные статьями 56, 56.1 Земельного кодекса Российской Федерации, Временные. Дата истечения срока действия временного характера - 02.08.2016
486	29568	Ограничения прав на земельный участок, предусмотренные статьями 56, 56.1 Земельного кодекса Российской Федерации, Временные. Дата истечения срока действия временного характера - 02.08.2016
487	1479	Ограничения прав на земельный участок, предусмотренные статьями 56, 56.1 Земельного кодекса Российской Федерации, Временные. Дата истечения срока действия временного характера - 02.08.2016
488	3675	Ограничения прав на земельный участок, предусмотренные статьями 56, 56.1 Земельного кодекса Российской Федерации, Временные. Дата истечения срока действия временного характера - 02.08.2016
489	16000	
490	5725	Ограничения прав на земельный участок, предусмотренные статьями 56, 56.1 Земельного кодекса Российской Федерации, Временные. Дата истечения срока действия временного характера - 04.08.2016
491	8684	Ограничения прав на земельный участок, предусмотренные статьями 56, 56.1 Земельного кодекса Российской Федерации, Временные. Дата истечения срока действия временного характера - 04.08.2016
492	16000	

493	16000	Ограничения прав на земельный участок, предусмотренные статьями 56, 56.1 Земельного кодекса Российской Федерации, Временные. Дата истечения срока действия временного характера - 06.08.2016
494	34000	
495	34000	Ограничения прав на земельный участок, предусмотренные статьями 56, 56.1 Земельного кодекса Российской Федерации, Временные. Дата истечения срока действия временного характера - 06.08.2016
496	19707	Ограничения прав на земельный участок, предусмотренные статьями 56, 56.1 Земельного кодекса Российской Федерации, Временные. Дата истечения срока действия временного характера - 06.08.2016
497	49000	
498	6122	Иные ограничения (обременения) прав, Временные. Дата истечения срока действия временного характера - 23.08.2016

Государственный регистратор		ФГИС ЕГРН
полное наименование должности	подпись	инициалы, фамилия

М.П.

Раздел 4.1

Выписка из Единого государственного реестра недвижимости об объекте недвижимости  
**Сведения о частях земельного участка**

<b>Земельный участок</b>			
(вид объекта недвижимости)			
Лист № ___ Раздела <b>4.1</b>	Всего листов раздела <b>4.1</b> : ___	Всего разделов: ___	Всего листов выписки: ___
<b>20.02.2023 № 99/2023/519578532</b>			
Кадастровый номер:		<b>47:01:0000000:501</b>	

Учетный номер части	Площадь (м <sup>2</sup> )	Содержание ограничения в использовании или ограничения права на объект недвижимости или обременения объекта недвижимости
1	2	3
499	17801	Иные ограничения (обременения) прав, Временные. Дата истечения срока действия временного характера - 23.08.2016
502	7555	Ограничения прав на земельный участок, предусмотренные статьями 56, 56.1 Земельного кодекса Российской Федерации, Временные. Дата истечения срока действия временного характера - 14.09.2016
503	713	Ограничения прав на земельный участок, предусмотренные статьями 56, 56.1 Земельного кодекса Российской Федерации, Временные. Дата истечения срока действия временного характера - 14.09.2016
504	1152	Ограничения прав на земельный участок, предусмотренные статьями 56, 56.1 Земельного кодекса Российской Федерации, Временные. Дата истечения срока действия временного характера - 14.09.2016



505	612	Ограничения прав на земельный участок, предусмотренные статьями 56, 56.1 Земельного кодекса Российской Федерации, Временные. Дата истечения срока действия временного характера - 14.09.2016
506	8000	
507	7800	
508	2455	Ограничения прав на земельный участок, предусмотренные статьями 56, 56.1 Земельного кодекса Российской Федерации, Временные. Дата истечения срока действия временного характера - 26.10.2016
509	6374	Ограничения прав на земельный участок, предусмотренные статьями 56, 56.1 Земельного кодекса Российской Федерации, Временные. Дата истечения срока действия временного характера - 26.10.2016
510	7800	Ограничения прав на земельный участок, предусмотренные статьями 56, 56.1 Земельного кодекса Российской Федерации, Временные. Дата истечения срока действия временного характера - 26.10.2016
511	7800	Ограничения прав на земельный участок, предусмотренные статьями 56, 56.1 Земельного кодекса Российской Федерации, Временные. Дата истечения срока действия временного характера - 26.10.2016
514	104000	Ограничения прав на земельный участок, предусмотренные статьями 56, 56.1 Земельного кодекса Российской Федерации, Временные. Дата истечения срока действия временного характера - 23.11.2016
515	11633	Ограничения прав на земельный участок, предусмотренные статьями 56, 56.1 Земельного кодекса Российской Федерации, Временные. Дата истечения срока действия временного характера - 23.11.2016
516	28421	Ограничения прав на земельный участок, предусмотренные статьями 56, 56.1 Земельного кодекса Российской Федерации, Временные. Дата истечения срока действия временного характера - 23.11.2016
517	3450	Иные ограничения (обременения) прав, Временные. Дата истечения срока действия временного характера - 23.11.2016

Государственный регистратор		ФГИС ЕГРН
полное наименование должности	подпись	инициалы, фамилия

М.П.

Раздел 4.1

Выписка из Единого государственного реестра недвижимости об объекте недвижимости  
**Сведения о частях земельного участка**

<b>Земельный участок</b>			
(вид объекта недвижимости)			
Лист № ___ Раздела <b>4.1</b>	Всего листов раздела <b>4.1</b> : ___	Всего разделов: ___	Всего листов выписки: ___
<b>20.02.2023 № 99/2023/519578532</b>			
Кадастровый номер:		<b>47:01:0000000:501</b>	

Учетный номер части	Площадь (м <sup>2</sup> )	Содержание ограничения в использовании или ограничения права на объект недвижимости или обременения объекта недвижимости
1	2	3
518	93	Временные. Дата истечения срока действия временного характера - 23.11.2016
519	71	Временные. Дата истечения срока действия временного характера - 23.11.2016
520	39	Временные. Дата истечения срока действия временного характера - 23.11.2016
521	100	Временные. Дата истечения срока действия временного характера - 23.11.2016
522	26	Временные. Дата истечения срока действия временного характера - 23.11.2016
523	26	Временные. Дата истечения срока действия временного характера - 23.11.2016
524	26	Временные. Дата истечения срока действия временного характера - 23.11.2016
525	26	Временные. Дата истечения срока действия временного характера - 23.11.2016
526	26	Временные. Дата истечения срока действия временного характера - 23.11.2016
527	67	Временные. Дата истечения срока действия временного характера - 23.11.2016
528	26	Временные. Дата истечения срока действия временного характера - 23.11.2016
529	69	Временные. Дата истечения срока действия временного характера - 23.11.2016
530	26	Временные. Дата истечения срока действия временного характера - 23.11.2016
531	34	Временные. Дата истечения срока действия временного характера - 23.11.2016
532	26	Временные. Дата истечения срока действия временного характера - 23.11.2016

Государственный регистратор		ФГИС ЕГРН
полное наименование должности	подпись	инициалы, фамилия

М.П.

Раздел 4.1

Выписка из Единого государственного реестра недвижимости об объекте недвижимости  
**Сведения о частях земельного участка**

<b>Земельный участок</b>			
(вид объекта недвижимости)			
Лист № ___ Раздела <b>4.1</b>	Всего листов раздела <b>4.1</b> : ___	Всего разделов: ___	Всего листов выписки: ___
<b>20.02.2023 № 99/2023/519578532</b>			
Кадастровый номер:		<b>47:01:0000000:501</b>	

Учетный номер части	Площадь (м <sup>2</sup> )	Содержание ограничения в использовании или ограничения права на объект недвижимости или обременения объекта недвижимости
1	2	3
533	26	Временные. Дата истечения срока действия временного характера - 23.11.2016
534	26	Временные. Дата истечения срока действия временного характера - 23.11.2016

535	43	Временные. Дата истечения срока действия временного характера - 23.11.2016
536	26	Временные. Дата истечения срока действия временного характера - 23.11.2016
537	26	Временные. Дата истечения срока действия временного характера - 23.11.2016
538	26	Временные. Дата истечения срока действия временного характера - 23.11.2016
539	26	Временные. Дата истечения срока действия временного характера - 23.11.2016
540	26	Временные. Дата истечения срока действия временного характера - 23.11.2016
541	60	Временные. Дата истечения срока действия временного характера - 23.11.2016
542	173200	
543	7937	Ограничения прав на земельный участок, предусмотренные статьями 56, 56.1 Земельного кодекса Российской Федерации, Временные. Дата истечения срока действия временного характера - 25.11.2016
544	20276	Ограничения прав на земельный участок, предусмотренные статьями 56, 56.1 Земельного кодекса Российской Федерации, Временные. Дата истечения срока действия временного характера - 25.11.2016
545	20276	Ограничения прав на земельный участок, предусмотренные статьями 56, 56.1 Земельного кодекса Российской Федерации, Временные. Дата истечения срока действия временного характера - 25.11.2016
548	192000	Аренда (в том числе, субаренда)
549	14851	Иные ограничения (обременения) прав, Временные. Дата истечения срока действия временного характера - 15.03.2017

Государственный регистратор		ФГИС ЕГРН
полное наименование должности	подпись	инициалы, фамилия

М.П.

Раздел 4.1

Выписка из Единого государственного реестра недвижимости об объекте недвижимости  
Сведения о частях земельного участка

<b>Земельный участок</b>			
(вид объекта недвижимости)			
Лист № ____ Раздела <b>4.1</b>	Всего листов раздела <b>4.1</b> : ____	Всего разделов: ____	Всего листов выписки: ____
<b>20.02.2023.№ 99/2023/519578532</b>			
Кадастровый номер:	<b>47:01:0000000:501</b>		

Учетный номер части	Площадь (м <sup>2</sup> )	Содержание ограничения в использовании или ограничения права на объект недвижимости или обременения объекта недвижимости
1	2	3
550	61163	Иные ограничения (обременения) прав, Временные. Дата истечения срока действия временного характера - 15.03.2017

551	130837	Иные ограничения (обременения) прав, Временные. Дата истечения срока действия временного характера - 15.03.2017
552	34321	Иные ограничения (обременения) прав, Временные. Дата истечения срока действия временного характера - 15.03.2017
553	192000	Иные ограничения (обременения) прав, Временные. Дата истечения срока действия временного характера - 15.03.2017
563	15328	Иные ограничения (обременения) прав, Временные. Дата истечения срока действия временного характера - 22.03.2017
564	37461	Иные ограничения (обременения) прав, Временные. Дата истечения срока действия временного характера - 22.03.2017
565	150000	
566	37461	Иные ограничения (обременения) прав, Временные. Дата истечения срока действия временного характера - 22.03.2017
567	9000	Иные ограничения (обременения) прав, Временные. Дата истечения срока действия временного характера - 13.05.2017
568	248	Иные ограничения (обременения) прав, Временные. Дата истечения срока действия временного характера - 13.05.2017
569	1496	Иные ограничения (обременения) прав, Временные. Дата истечения срока действия временного характера - 15.06.2017
570	3280	Иные ограничения (обременения) прав, Временные. Дата истечения срока действия временного характера - 15.06.2017
571	4000	
572	4000	Иные ограничения (обременения) прав, Временные. Дата истечения срока действия временного характера - 15.06.2017
573	12040	Иные ограничения (обременения) прав, Временные. Дата истечения срока действия временного характера - 08.08.2017

Государственный регистратор		ФГИС ЕГРН
полное наименование должности	подпись	инициалы, фамилия

М.П.

Раздел 4.1

Выписка из Единого государственного реестра недвижимости об объекте недвижимости  
**Сведения о частях земельного участка**

<b>Земельный участок</b>			
(вид объекта недвижимости)			
Лист № ___ Раздела <b>4.1</b>	Всего листов раздела <b>4.1</b> : ___	Всего разделов: ___	Всего листов выписки: ___
<b>20.02.2023 № 99/2023/519578532</b>			
Кадастровый номер:		<b>47:01:0000000:501</b>	

Учетный номер части	Площадь (м <sup>2</sup> )	Содержание ограничения в использовании или ограничения права на объект недвижимости или обременения объекта недвижимости
1	2	3
574	31500	Аренда (в том числе, субаренда)
575	44000	Аренда (в том числе, субаренда)
576	125000	
577	400	Аренда (в том числе, субаренда), Временные. Дата истечения срока действия временного характера - 21.08.2017
578	3805	Иные ограничения (обременения) прав, Временные. Дата истечения срока действия временного характера - 01.09.2017
579	797	Иные ограничения (обременения) прав, Временные. Дата истечения срока действия временного характера - 01.09.2017
580	11300	Иные ограничения (обременения) прав, Временные. Дата истечения срока действия временного характера - 21.09.2017
581	15000	Иные ограничения (обременения) прав, Временные. Дата истечения срока действия временного характера - 21.09.2017
582	48300	Иные ограничения (обременения) прав, Временные. Дата истечения срока действия временного характера - 31.10.2017
583	185800	Иные ограничения (обременения) прав, Временные. Дата истечения срока действия временного характера - 17.11.2017
585	153288	Иные ограничения (обременения) прав, Временные. Дата истечения срока действия временного характера - 17.11.2017
586	15400	Иные ограничения (обременения) прав, Временные. Дата истечения срока действия временного характера - 27.11.2017
587	433	Ограничения прав на земельный участок, предусмотренные статьями 56, 56.1 Земельного кодекса Российской Федерации, Временные. Дата истечения срока действия временного характера - 27.11.2017
588	13832	Ограничения прав на земельный участок, предусмотренные статьями 56, 56.1 Земельного кодекса Российской Федерации, Временные. Дата истечения срока действия временного характера - 27.11.2017
589	13832	Ограничения прав на земельный участок, предусмотренные статьями 56, 56.1 Земельного кодекса Российской Федерации, Временные. Дата истечения срока действия временного характера - 27.11.2017

Государственный регистратор		ФГИС ЕГРН
полное наименование должности	подпись	инициалы, фамилия

М.П.

Раздел 4.1

Выписка из Единого государственного реестра недвижимости об объекте недвижимости  
Сведения о частях земельного участка

245

Земельный участок

Лист № \_\_\_\_ Раздела **4.1**Всего листов раздела **4.1**: \_\_\_\_

Всего разделов: \_\_\_\_

Всего листов выписки: \_\_\_\_

**20.02.2023 № 99/2023/519578532**

Кадастровый номер:

**47:01:0000000:501**

Учетный номер части	Площадь (м <sup>2</sup> )	Содержание ограничения в использовании или ограничения права на объект недвижимости или обременения объекта недвижимости
1	2	3
590	433	Ограничения прав на земельный участок, предусмотренные статьями 56, 56.1 Земельного кодекса Российской Федерации, Временные. Дата истечения срока действия временного характера - 27.11.2017
591	125	Временные. Дата истечения срока действия временного характера - 30.11.2017
592	18000	
593	4500	Иные ограничения (обременения) прав, Временные. Дата истечения срока действия временного характера - 30.11.2017
594	8300	Иные ограничения (обременения) прав, Временные. Дата истечения срока действия временного характера - 15.01.2018
595	103751	Иные ограничения (обременения) прав, Временные. Дата истечения срока действия временного характера - 21.02.2018
596	264000	Иные ограничения (обременения) прав, Временные. Дата истечения срока действия временного характера - 03.08.2018
597	11182	Иные ограничения (обременения) прав, Временные. Дата истечения срока действия временного характера - 29.08.2018
598	12856	Иные ограничения (обременения) прав
599	5707	Иные ограничения (обременения) прав
600	5773	Иные ограничения (обременения) прав
601	19027	Иные ограничения (обременения) прав
602	5517	Иные ограничения (обременения) прав
603	13981	Иные ограничения (обременения) прав
604	13041	Иные ограничения (обременения) прав

Государственный регистратор		ФГИС ЕГРН
полное наименование должности	подпись	инициалы, фамилия

М.П.

Раздел 4.1

Выписка из Единого государственного реестра недвижимости об объекте недвижимости  
**Сведения о частях земельного участка**

246

Земельный участок

(вид объекта недвижимости)			
Лист № ____ Раздела <b>4.1</b>	Всего листов раздела <b>4.1</b> : ____	Всего разделов: ____	Всего листов выписки: ____
<b>20.02.2023 № 99/2023/519578532</b>			
Кадастровый номер:		<b>47:01:0000000:501</b>	

Учетный номер части	Площадь (м <sup>2</sup> )	Содержание ограничения в использовании или ограничения права на объект недвижимости или обременения объекта недвижимости
1	2	3
605	14599	Иные ограничения (обременения) прав
606	17329	Иные ограничения (обременения) прав
607	18965621	Иные ограничения (обременения) прав
608	10539	Иные ограничения (обременения) прав
609	13106	Иные ограничения (обременения) прав
610	26256518	Иные ограничения (обременения) прав
611	79636	Иные ограничения (обременения) прав
612	4161	Иные ограничения (обременения) прав
613	112546	Иные ограничения (обременения) прав
614	121143	Иные ограничения (обременения) прав
615	40603	Иные ограничения (обременения) прав
616	1278304	Иные ограничения (обременения) прав
617	16868	Иные ограничения (обременения) прав
618	19473	Иные ограничения (обременения) прав
619	61489	Иные ограничения (обременения) прав

Государственный регистратор		ФГИС ЕГРН
полное наименование должности	подпись	инициалы, фамилия

М.П.

Раздел 4.1

Выписка из Единого государственного реестра недвижимости об объекте недвижимости  
**Сведения о частях земельного участка**

<b>Земельный участок</b>			
(вид объекта недвижимости)			
Лист № ____ Раздела <b>4.1</b>	Всего листов раздела <b>4.1</b> : ____	Всего разделов: ____	Всего листов выписки: ____
<b>20.02.2023 № 99/2023/519578532</b>			
Кадастровый номер:		<b>47:01:0000000:501</b>	

Учетный номер части	Площадь (м <sup>2</sup> )	Содержание ограничения в использовании или ограничения права на объект недвижимости или обременения объекта недвижимости
1	2	3
620	56846411	Иные ограничения (обременения) прав
621	75932	Иные ограничения (обременения) прав
622	29717	Иные ограничения (обременения) прав
623	964	Иные ограничения (обременения) прав
624	28128	Иные ограничения (обременения) прав
625	3552	Иные ограничения (обременения) прав
626	1444701	Иные ограничения (обременения) прав
627	131834	Иные ограничения (обременения) прав
628	674479	Иные ограничения (обременения) прав
629	7616	Иные ограничения (обременения) прав
630	4949	Иные ограничения (обременения) прав
631	30833	Иные ограничения (обременения) прав
632	102251	Иные ограничения (обременения) прав
633	447605	Иные ограничения (обременения) прав
634	23267	Иные ограничения (обременения) прав

Государственный регистратор		ФГИС ЕГРН
полное наименование должности	подпись	инициалы, фамилия

М.П.

Раздел 4.1

Выписка из Единого государственного реестра недвижимости об объекте недвижимости  
**Сведения о частях земельного участка**

<b>Земельный участок</b>			
(вид объекта недвижимости)			
Лист № <u>    </u> Раздела <b>4.1</b>	Всего листов раздела <b>4.1</b> : <u>    </u>	Всего разделов: <u>    </u>	Всего листов выписки: <u>    </u>
<b>20.02.2023 № 99/2023/519578532</b>			
Кадастровый номер:		<b>47:01:000000:501</b>	

Учетный номер части	Площадь (м <sup>2</sup> )	Содержание ограничения в использовании или ограничения права на объект недвижимости или обременения объекта недвижимости
1	2	3
635	14828060	Иные ограничения (обременения) прав
636	1351836	Иные ограничения (обременения) прав
637	50310	Иные ограничения (обременения) прав



638	98161	Иные ограничения (обременения) прав
639	19409	Иные ограничения (обременения) прав
640	9363	Иные ограничения (обременения) прав
641	26473	Иные ограничения (обременения) прав
642	2884675	Иные ограничения (обременения) прав
643	64548809	Иные ограничения (обременения) прав
644	6550	Иные ограничения (обременения) прав
645	7000	Иные ограничения (обременения) прав, Временные. Дата истечения срока действия временного характера - 04.10.2018
646	9800	
647	1080	Иные ограничения (обременения) прав, Временные. Дата истечения срока действия временного характера - 07.11.2018
648	600	Иные ограничения (обременения) прав, Временные. Дата истечения срока действия временного характера - 08.11.2018
649	534	Иные ограничения (обременения) прав, Временные. Дата истечения срока действия временного характера - 08.11.2018

Государственный регистратор		ФГИС ЕГРН
полное наименование должности	подпись	инициалы, фамилия

М.П.

Раздел 4.1

Выписка из Единого государственного реестра недвижимости об объекте недвижимости  
**Сведения о частях земельного участка**

<b>Земельный участок</b>			
(вид объекта недвижимости)			
Лист № ___ Раздела <b>4.1</b>	Всего листов раздела <b>4.1</b> : ___	Всего разделов: ___	Всего листов выписки: ___
<b>20.02.2023 № 99/2023/519578532</b>			
Кадастровый номер:		<b>47:01:0000000:501</b>	

Учетный номер части	Площадь (м <sup>2</sup> )	Содержание ограничения в использовании или ограничения права на объект недвижимости или обременения объекта недвижимости
1	2	3
650	126613	Иные ограничения (обременения) прав, Временные. Дата истечения срока действия временного характера - 07.12.2018
651	7387	Иные ограничения (обременения) прав, Временные. Дата истечения срока действия временного характера - 07.12.2018
652	144	Иные ограничения (обременения) прав, Временные. Дата истечения срока действия временного характера - 19.12.2018

653	144	Иные ограничения (обременения) прав, Временные. Дата истечения срока действия временного характера - 20.12.2018
654	144	Иные ограничения (обременения) прав, Временные. Дата истечения срока действия временного характера - 21.12.2018
655	144	Иные ограничения (обременения) прав, Проектная документация № б/н, Временные. Дата истечения срока действия временного характера - 21.12.2018
656	6636	Иные ограничения (обременения) прав, Временные. Дата истечения срока действия временного характера - 27.12.2018
657	148	Иные ограничения (обременения) прав, Временные. Дата истечения срока действия временного характера - 10.01.2019
659	144	Иные ограничения (обременения) прав, Временные. Дата истечения срока действия временного характера - 17.01.2019
660	144	Иные ограничения (обременения) прав, Временные. Дата истечения срока действия временного характера - 17.01.2019
661	144	Иные ограничения (обременения) прав, Временные. Дата истечения срока действия временного характера - 17.01.2019
662	10000	Ограничения прав на земельный участок, предусмотренные статьями 56, 56.1 Земельного кодекса Российской Федерации, Временные. Дата истечения срока действия временного характера - 28.01.2019
663	280000	Аренда (в том числе, субаренда), Решение Арбитражного суда города Санкт-Петербурга и Ленинградской области по делу № А56-42546/2010 № б/н от 29.10.2012, Временные. Дата истечения срока действия временного характера - 21.02.2019
664	144	Иные ограничения (обременения) прав, Временные. Дата истечения срока действия временного характера - 25.02.2019
665	270	Иные ограничения (обременения) прав, Временные. Дата истечения срока действия временного характера - 05.03.2019

Государственный регистратор		ФГИС ЕГРН
полное наименование должности	подпись	инициалы, фамилия

М.П.

Раздел 4.1

Выписка из Единого государственного реестра недвижимости об объекте недвижимости  
**Сведения о частях земельного участка**

<b>Земельный участок</b>			
(вид объекта недвижимости)			
Лист № ___ Раздела <b>4.1</b>	Всего листов раздела <b>4.1</b> : ___	Всего разделов: ___	Всего листов выписки: ___
<b>20.02.2023 № 99/2023/519578532</b>			
Кадастровый номер:		<b>47:01:0000000:501</b>	

Учетный номер части	Площадь (м <sup>2</sup> )	Содержание ограничения в использовании или ограничения права на объект недвижимости или обременения объекта недвижимости
1	2	3
666	144	Иные ограничения (обременения) прав, Временные. Дата истечения срока действия временного характера - 20.03.2019
667	144	Иные ограничения (обременения) прав, Договор аренды № 490/ДС-2013-01 от 25.01.2013, Временные. Дата истечения срока действия временного характера - 20.03.2019
668	1883	Иные ограничения (обременения) прав, Временные. Дата истечения срока действия временного характера - 25.03.2019
669	914	Иные ограничения (обременения) прав, Временные. Дата истечения срока действия временного характера - 26.03.2019
670	786	Иные ограничения (обременения) прав, Временные. Дата истечения срока действия временного характера - 27.03.2019
671	513	Иные ограничения (обременения) прав, Временные. Дата истечения срока действия временного характера - 28.03.2019
672	979	Иные ограничения (обременения) прав, Временные. Дата истечения срока действия временного характера - 29.03.2019
673	2653	Иные ограничения (обременения) прав, Временные. Дата истечения срока действия временного характера - 01.04.2019
674	903	Аренда (в том числе, субаренда), Предварительный договор перенайма № №910/13 от 15.02.2014, Временные. Дата истечения срока действия временного характера - 09.04.2019
675	6155	Аренда (в том числе, субаренда), Предварительный договор перенайма № №911/14 от 09.04.2014, Временные. Дата истечения срока действия временного характера - 13.05.2019
676	8970	Аренда (в том числе, субаренда), Временные. Дата истечения срока действия временного характера - 20.05.2019
677	5001	Аренда (в том числе, субаренда), Временные. Дата истечения срока действия временного характера - 20.05.2019
678	10083	Аренда (в том числе, субаренда), Временные. Дата истечения срока действия временного характера - 20.05.2019
679	3467	Аренда (в том числе, субаренда), Временные. Дата истечения срока действия временного характера - 20.05.2019
680	5263	Аренда (в том числе, субаренда), Временные. Дата истечения срока действия временного характера - 20.05.2019

Государственный регистратор		ФГИС ЕГРН
полное наименование должности	подпись	инициалы, фамилия

М.П.

Раздел 4.1

Выписка из Единого государственного реестра недвижимости об объекте недвижимости  
Сведения о частях земельного участка

251

Земельный участок

Лист № \_\_\_\_ Раздела **4.1**Всего листов раздела **4.1**: \_\_\_\_

Всего разделов: \_\_\_\_

Всего листов выписки: \_\_\_\_

**20.02.2023 № 99/2023/519578532**

Кадастровый номер:

**47:01:0000000:501**

Учетный номер части	Площадь (м <sup>2</sup> )	Содержание ограничения в использовании или ограничения права на объект недвижимости или обременения объекта недвижимости
1	2	3
681	6534	Аренда (в том числе, субаренда), Временные. Дата истечения срока действия временного характера - 22.05.2019
682	5902	Аренда (в том числе, субаренда), Временные. Дата истечения срока действия временного характера - 22.05.2019
683	5042	Аренда (в том числе, субаренда), Временные. Дата истечения срока действия временного характера - 22.05.2019
684	7669	Аренда (в том числе, субаренда), Временные. Дата истечения срока действия временного характера - 22.05.2019
685	5110	Аренда (в том числе, субаренда), Временные. Дата истечения срока действия временного характера - 22.05.2019
686	3540	Аренда (в том числе, субаренда), Временные. Дата истечения срока действия временного характера - 22.05.2019
687	5032	Аренда (в том числе, субаренда), Временные. Дата истечения срока действия временного характера - 22.05.2019
688	4291	Аренда (в том числе, субаренда), Временные. Дата истечения срока действия временного характера - 22.05.2019
689	5576	Аренда (в том числе, субаренда), Временные. Дата истечения срока действия временного характера - 22.05.2019
690	3998	Аренда (в том числе, субаренда), Временные. Дата истечения срока действия временного характера - 22.05.2019
691	2640	Аренда (в том числе, субаренда), Временные. Дата истечения срока действия временного характера - 22.05.2019
692	4573	Аренда (в том числе, субаренда), Временные. Дата истечения срока действия временного характера - 22.05.2019
693	6590	Аренда (в том числе, субаренда), Временные. Дата истечения срока действия временного характера - 22.05.2019
694	3917	Аренда (в том числе, субаренда), Временные. Дата истечения срока действия временного характера - 22.05.2019
695	9278	Аренда (в том числе, субаренда), Временные. Дата истечения срока действия временного характера - 22.05.2019

полное наименование должности	подпись	инициалы, фамилия
-------------------------------	---------	-------------------

М.П.

Раздел 4.1

Выписка из Единого государственного реестра недвижимости об объекте недвижимости  
**Сведения о частях земельного участка**

<b>Земельный участок</b>			
(вид объекта недвижимости)			
Лист № ___ Раздела <b>4.1</b>	Всего листов раздела <b>4.1</b> : ___	Всего разделов: ___	Всего листов выписки: ___
<b>20.02.2023 № 99/2023/519578532</b>			
Кадастровый номер:		<b>47:01:0000000:501</b>	

Учетный номер части	Площадь (м <sup>2</sup> )	Содержание ограничения в использовании или ограничения права на объект недвижимости или обременения объекта недвижимости
1	2	3
696	6440	Аренда (в том числе, субаренда), Временные. Дата истечения срока действия временного характера - 22.05.2019
697	2723	Аренда (в том числе, субаренда), Временные. Дата истечения срока действия временного характера - 22.05.2019
698	1638	Аренда (в том числе, субаренда), Временные. Дата истечения срока действия временного характера - 22.05.2019
699	280000	Аренда (в том числе, субаренда), Договор аренды лесного участка № 2-2008-12-39-Р от 05.12.2008, Временные. Дата истечения срока действия временного характера - 05.06.2019
700	10989	Аренда (в том числе, субаренда), Договор аренды лесного участка № № 679/ДС-2014-02 от 14.02.2014, Временные. Дата истечения срока действия временного характера - 19.07.2019
701	6134	Аренда (в том числе, субаренда), Договор аренды лесного участка № № 679/ДС-2014-02 от 14.02.2014, Временные. Дата истечения срока действия временного характера - 19.07.2019
702	10001	Аренда (в том числе, субаренда), Распоряжение ЛОГКУ "ЛЕНОБЛЛЕС" № 791/14 от 02.07.2014, Временные. Дата истечения срока действия временного характера - 15.08.2019
703	169	Аренда (в том числе, субаренда), Договор аренды лесного участка на земельный участок для строительства и эксплуатации газопровода к жилой застройке в МО Выборгский район ЛО № 299/ДС-2011-07 от 19.07.2011, Временные. Дата истечения срока действия временного характера - 16.08.2019
704	43	Аренда (в том числе, субаренда), Договор аренды лесного участка на земельный участок для строительства и эксплуатации газопровода к жилой застройке в МО Выборгский район ЛО № 299/ДС-2011-07 от 19.07.2011, Временные. Дата истечения срока действия временного характера - 16.08.2019
705	24	Аренда (в том числе, субаренда), Договор аренды лесного участка на земельный участок для строительства и эксплуатации газопровода к жилой застройке в МО Выборгский район ЛО № 299/ДС-2011-07 от 19.07.2011, Временные. Дата истечения срока действия временного характера - 16.08.2019

706	98000	Аренда (в том числе, субаренда), Договор аренды лесного участка № № 151/Р-2008-12 от 24.12.2008, Временные. Дата истечения срока действия временного характера - 30.08.2019
707	60000	Аренда (в том числе, субаренда), Договор аренды лесного участка № № 21/Р-2008-08 от 01.08.2008, Временные. Дата истечения срока действия временного характера - 03.09.2019
708	49644	Аренда (в том числе, субаренда), Распоряжение ЛОГКУ "ЛЕНОБЛЛЕС" № №955/14 от 01.08.2014, Временные. Дата истечения срока действия временного характера - 05.10.2019
709	80000	Аренда (в том числе, субаренда), Договор аренды (субаренды) № 22/П-2013-08 от 29.08.0213, Временные. Дата истечения срока действия временного характера - 07.10.2019
710	1400	Аренда (в том числе, субаренда), Временные. Дата истечения срока действия временного характера - 09.12.2019

Государственный регистратор		ФГИС ЕГРН
полное наименование должности	подпись	инициалы, фамилия

М.П.

Раздел 4.1

Выписка из Единого государственного реестра недвижимости об объекте недвижимости  
**Сведения о частях земельного участка**

<b>Земельный участок</b>			
(вид объекта недвижимости)			
Лист № ___ Раздела <b>4.1</b>	Всего листов раздела <b>4.1</b> : ___	Всего разделов: ___	Всего листов выписки: ___
<b>20.02.2023 № 99/2023/519578532</b>			
Кадастровый номер:		<b>47:01:0000000:501</b>	

Учетный номер части	Площадь (м <sup>2</sup> )	Содержание ограничения в использовании или ограничения права на объект недвижимости или обременения объекта недвижимости
1	2	3
711	86000	Аренда (в том числе, субаренда), договор аренды лесного участка № 2-2008-05-7-Р от 21.05.2008, Временные. Дата истечения срока действия временного характера - 21.01.2020
712	34000	Аренда (в том числе, субаренда), Временные. Дата истечения срока действия временного характера - 06.03.2020
745	2219	Аренда (в том числе, субаренда), Временные. Дата истечения срока действия временного характера - 26.03.2020
746	29000	Аренда (в том числе, субаренда), Договор аренды лесного участка № № 2-2008-05-1-Р от 05.05.2008, Временные. Дата истечения срока действия временного характера - 01.04.2020
747	10380	Иные ограничения (обременения) прав, Проектная документация № б/н, Временные. Дата истечения срока действия временного характера - 01.04.2020
748	1800	Иные ограничения (обременения) прав, Проектная документация № б/н, Временные. Дата истечения срока действия временного характера - 01.04.2020

749	144	Аренда (в том числе, субаренда), Временные. Дата истечения срока действия временного характера - 15.04.2020
750	1188	Иные ограничения (обременения) прав, Временные. Дата истечения срока действия временного характера - 22.04.2020
751	90	Иные ограничения (обременения) прав, Временные. Дата истечения срока действия временного характера - 22.04.2020
752	15360	Аренда (в том числе, субаренда), Проектная документация лесного участка № б/н от 23.10.2014, Временные. Дата истечения срока действия временного характера - 16.05.2020
753	21390	Аренда (в том числе, субаренда), Временные. Дата истечения срока действия временного характера - 27.05.2020
754	158035	Аренда (в том числе, субаренда), Временные. Дата истечения срока действия временного характера - 27.05.2020
755	232	Аренда (в том числе, субаренда), Временные. Дата истечения срока действия временного характера - 27.05.2020
756	3417	Аренда (в том числе, субаренда), Временные. Дата истечения срока действия временного характера - 16.06.2020
757	2640	Иные ограничения (обременения) прав, Временные. Дата истечения срока действия временного характера - 04.07.2020

Государственный регистратор		ФГИС ЕГРН
полное наименование должности	подпись	инициалы, фамилия

М.П.

Раздел 4.1

Выписка из Единого государственного реестра недвижимости об объекте недвижимости  
**Сведения о частях земельного участка**

<b>Земельный участок</b>			
(вид объекта недвижимости)			
Лист № ___ Раздела <b>4.1</b>	Всего листов раздела <b>4.1</b> : ___	Всего разделов: ___	Всего листов выписки: ___
<b>20.02.2023 № 99/2023/519578532</b>			
Кадастровый номер:		<b>47:01:0000000:501</b>	

Учетный номер части	Площадь (м <sup>2</sup> )	Содержание ограничения в использовании или ограничения права на объект недвижимости или обременения объекта недвижимости
1	2	3
758	1600	Иные ограничения (обременения) прав, Временные. Дата истечения срока действия временного характера - 04.07.2020
759	4810	Иные ограничения (обременения) прав, Временные. Дата истечения срока действия временного характера - 04.07.2020

760	4070	Иные ограничения (обременения) прав, Временные. Дата истечения срока действия временного характера - 04.07.2020
761	1100	Иные ограничения (обременения) прав, Временные. Дата истечения срока действия временного характера - 07.07.2020
762	2783	Иные ограничения (обременения) прав, Временные. Дата истечения срока действия временного характера - 07.07.2020
763	2667	Иные ограничения (обременения) прав, Временные. Дата истечения срока действия временного характера - 07.07.2020
764	6388	Иные ограничения (обременения) прав, Проектная документация, Распоряжение № 943/14 от 29.07.2014, Временные. Дата истечения срока действия временного характера - 09.07.2020
765	38000	Аренда (в том числе, субаренда), Договор аренды лесного участка № № 2-2008-12-140-Р от 16.12.2008, Временные. Дата истечения срока действия временного характера - 10.07.2020
766	62261	Иные ограничения (обременения) прав, Временные. Дата истечения срока действия временного характера - 16.07.2020
767	98721	Иные ограничения (обременения) прав, Временные. Дата истечения срока действия временного характера - 16.07.2020
768	46536	Иные ограничения (обременения) прав, Временные. Дата истечения срока действия временного характера - 16.07.2020
769	1682	Иные ограничения (обременения) прав, Временные. Дата истечения срока действия временного характера - 16.07.2020
770	3018	Иные ограничения (обременения) прав, Временные. Дата истечения срока действия временного характера - 21.07.2020
771	778	Иные ограничения (обременения) прав, Временные. Дата истечения срока действия временного характера - 21.07.2020
773	144	Ограничения прав на земельный участок, предусмотренные статьями 56, 56.1 Земельного кодекса Российской Федерации, Временные. Дата истечения срока действия временного характера - 31.07.2020

Государственный регистратор		ФГИС ЕГРН
полное наименование должности	подпись	инициалы, фамилия

М.П.

Раздел 4.1

Выписка из Единого государственного реестра недвижимости об объекте недвижимости  
**Сведения о частях земельного участка**

<b>Земельный участок</b>			
(вид объекта недвижимости)			
Лист № ___ Раздела <b>4.1</b>	Всего листов раздела <b>4.1</b> : ___	Всего разделов: ___	Всего листов выписки: ___
<b>20.02.2023.№ 99/2023/519578532</b>			
Кадастровый номер:		<b>47:01:0000000:501</b>	



Учетный номер части	Площадь (м <sup>2</sup> )	Содержание ограничения в использовании или ограничения права на объект недвижимости или обременения объекта недвижимости
1	2	3
774	1651	Иные ограничения (обременения) прав, Временные. Дата истечения срока действия временного характера - 31.07.2020
775	941	Иные ограничения (обременения) прав, Временные. Дата истечения срока действия временного характера - 31.07.2020
776	385	Иные ограничения (обременения) прав, Временные. Дата истечения срока действия временного характера - 31.07.2020
777	1010	Иные ограничения (обременения) прав, Временные. Дата истечения срока действия временного характера - 31.07.2020
778	9079	Иные ограничения (обременения) прав, Временные. Дата истечения срока действия временного характера - 31.07.2020
779	72	Иные ограничения (обременения) прав, Временные. Дата истечения срока действия временного характера - 31.07.2020
780	582	Иные ограничения (обременения) прав, Временные. Дата истечения срока действия временного характера - 31.07.2020
781	100	Иные ограничения (обременения) прав, Временные. Дата истечения срока действия временного характера - 01.08.2020
782	6500	Иные ограничения (обременения) прав, Проектная документация лесного участка № №23 от 07.07.2015, Временные. Дата истечения срока действия временного характера - 04.08.2020
783	4200	Иные ограничения (обременения) прав, Проектная документация лесного участка № №23 от 07.07.2015, Временные. Дата истечения срока действия временного характера - 04.08.2020
784	12700	Иные ограничения (обременения) прав, Проектная документация лесного участка № №23 от 07.07.2015, Временные. Дата истечения срока действия временного характера - 04.08.2020
785	1500	Иные ограничения (обременения) прав, Временные. Дата истечения срока действия временного характера - 05.08.2020
786	1651	Иные ограничения (обременения) прав, Временные. Дата истечения срока действия временного характера - 06.08.2020
787	941	Иные ограничения (обременения) прав, Временные. Дата истечения срока действия временного характера - 06.08.2020
788	385	Иные ограничения (обременения) прав, Временные. Дата истечения срока действия временного характера - 06.08.2020

Государственный регистратор		ФГИС ЕГРН
полное наименование должности	подпись	инициалы, фамилия

М.П.

Раздел 4.1

Выписка из Единого государственного реестра недвижимости об объекте недвижимости  
Сведения о частях земельного участка

257

Земельный участок

Лист № \_\_\_\_ Раздела **4.1**Всего листов раздела **4.1**: \_\_\_\_

Всего разделов: \_\_\_\_

Всего листов выписки: \_\_\_\_

**20.02.2023 № 99/2023/519578532**

Кадастровый номер:

**47:01:0000000:501**

Учетный номер части	Площадь (м <sup>2</sup> )	Содержание ограничения в использовании или ограничения права на объект недвижимости или обременения объекта недвижимости
1	2	3
789	1010	Иные ограничения (обременения) прав, Временные. Дата истечения срока действия временного характера - 06.08.2020
790	9079	Иные ограничения (обременения) прав, Временные. Дата истечения срока действия временного характера - 06.08.2020
791	72	Иные ограничения (обременения) прав, Временные. Дата истечения срока действия временного характера - 06.08.2020
792	582	Иные ограничения (обременения) прав, Временные. Дата истечения срока действия временного характера - 06.08.2020
793	1504	Иные ограничения (обременения) прав, Временные. Дата истечения срока действия временного характера - 06.08.2020
794	7738	Иные ограничения (обременения) прав, Временные. Дата истечения срока действия временного характера - 06.08.2020
795	852	Иные ограничения (обременения) прав, Временные. Дата истечения срока действия временного характера - 06.08.2020
796	300	Иные ограничения (обременения) прав, Временные. Дата истечения срока действия временного характера - 11.08.2020
797	3300	Иные ограничения (обременения) прав, Временные. Дата истечения срока действия временного характера - 11.08.2020
798	200	Иные ограничения (обременения) прав, Временные. Дата истечения срока действия временного характера - 22.08.2020
799	3076	Аренда (в том числе, субаренда), Временные. Дата истечения срока действия временного характера - 25.08.2020
800	388	Аренда (в том числе, субаренда), Временные. Дата истечения срока действия временного характера - 25.08.2020
802	1000	Аренда (в том числе, субаренда), Заключение ЛОГКУ Ленобллес № 01-2360/14 от 01.10.2014, Временные. Дата истечения срока действия временного характера - 25.08.2020
803	1427	Иные ограничения (обременения) прав, Временные. Дата истечения срока действия временного характера - 09.09.2020
804	1667	Иные ограничения (обременения) прав, Временные. Дата истечения срока действия временного характера - 09.09.2020

полное наименование должности	подпись	инициалы, фамилия
-------------------------------	---------	-------------------

М.П.

Раздел 4.1

Выписка из Единого государственного реестра недвижимости об объекте недвижимости  
**Сведения о частях земельного участка**

<b>Земельный участок</b>			
(вид объекта недвижимости)			
Лист № ___ Раздела <b>4.1</b>	Всего листов раздела <b>4.1</b> : ___	Всего разделов: ___	Всего листов выписки: ___
<b>20.02.2023 № 99/2023/519578532</b>			
Кадастровый номер:		<b>47:01:0000000:501</b>	

Учетный номер части	Площадь (м <sup>2</sup> )	Содержание ограничения в использовании или ограничения права на объект недвижимости или обременения объекта недвижимости
1	2	3
805	11296	Иные ограничения (обременения) прав, Временные. Дата истечения срока действия временного характера - 09.09.2020
806	18776	Иные ограничения (обременения) прав, Временные. Дата истечения срока действия временного характера - 09.09.2020
807	6529	Иные ограничения (обременения) прав, Временные. Дата истечения срока действия временного характера - 09.09.2020
808	15878	Иные ограничения (обременения) прав, Временные. Дата истечения срока действия временного характера - 09.09.2020
809	37723	Иные ограничения (обременения) прав, Временные. Дата истечения срока действия временного характера - 09.09.2020
810	677	Иные ограничения (обременения) прав, Временные. Дата истечения срока действия временного характера - 09.09.2020
811	2714	Иные ограничения (обременения) прав, Временные. Дата истечения срока действия временного характера - 09.09.2020
812	14277	Иные ограничения (обременения) прав, Временные. Дата истечения срока действия временного характера - 09.09.2020
813	6414	Иные ограничения (обременения) прав, Временные. Дата истечения срока действия временного характера - 09.09.2020
814	782	Иные ограничения (обременения) прав, Временные. Дата истечения срока действия временного характера - 09.09.2020
815	3740	Иные ограничения (обременения) прав, Временные. Дата истечения срока действия временного характера - 09.09.2020
817	94080	Иные ограничения (обременения) прав, Временные. Дата истечения срока действия временного характера - 18.09.2020
818	1037620	Аренда (в том числе, субаренда), Временные. Дата истечения срока действия временного характера - 19.09.2020

819	560000	Аренда (в том числе, субаренда), Договор аренды № 202/К-2014-08 от 21.08.2014, Временные. Дата истечения срока действия временного характера - 22.09.2020
821	6623	Иные ограничения (обременения) прав, Заключение ЛОГКУ" Ленобллес" № №03-1424/15 от 09.09.2015, Временные. Дата истечения срока действия временного характера - 26.09.2020

Государственный регистратор		ФГИС ЕГРН
полное наименование должности	подпись	инициалы, фамилия

М.П.

Раздел 4.1

Выписка из Единого государственного реестра недвижимости об объекте недвижимости  
**Сведения о частях земельного участка**

<b>Земельный участок</b>			
(вид объекта недвижимости)			
Лист № ___ Раздела <b>4.1</b>	Всего листов раздела <b>4.1</b> : ___	Всего разделов: ___	Всего листов выписки: ___
<b>20.02.2023 № 99/2023/519578532</b>			
Кадастровый номер:		<b>47:01:0000000:501</b>	

Учетный номер части	Площадь (м <sup>2</sup> )	Содержание ограничения в использовании или ограничения права на объект недвижимости или обременения объекта недвижимости
1	2	3
822	769	Иные ограничения (обременения) прав, Заключение ЛОГКУ" Ленобллес" № №03-1435/15 от 10.09.2015, Временные. Дата истечения срока действия временного характера - 26.09.2020
823	103841	Аренда (в том числе, субаренда), Временные. Дата истечения срока действия временного характера - 26.09.2020
824	8084	Аренда (в том числе, субаренда), Временные. Дата истечения срока действия временного характера - 29.09.2020
825	2891	Аренда (в том числе, субаренда), Временные. Дата истечения срока действия временного характера - 29.09.2020
826	5374	Аренда (в том числе, субаренда), Временные. Дата истечения срока действия временного характера - 29.09.2020
827	2373	Аренда (в том числе, субаренда), Временные. Дата истечения срока действия временного характера - 29.09.2020
828	4720	Аренда (в том числе, субаренда), Временные. Дата истечения срока действия временного характера - 29.09.2020
829	3585	Аренда (в том числе, субаренда), Временные. Дата истечения срока действия временного характера - 29.09.2020
830	1983	Аренда (в том числе, субаренда), Временные. Дата истечения срока действия временного характера - 29.09.2020

831	266	Аренда (в том числе, субаренда), Временные. Дата истечения срока действия временного характера - 29.09.2020
832	793	Арест, Временные. Дата истечения срока действия временного характера - 29.09.2020
833	6614	Аренда (в том числе, субаренда), Временные. Дата истечения срока действия временного характера - 29.09.2020
834	11948	Аренда (в том числе, субаренда), Временные. Дата истечения срока действия временного характера - 29.09.2020
835	923	Аренда (в том числе, субаренда), Временные. Дата истечения срока действия временного характера - 29.09.2020
836	4980	Аренда (в том числе, субаренда), Временные. Дата истечения срока действия временного характера - 29.09.2020

Государственный регистратор		ФГИС ЕГРН
полное наименование должности	подпись	инициалы, фамилия

М.П.

Раздел 4.1

Выписка из Единого государственного реестра недвижимости об объекте недвижимости  
**Сведения о частях земельного участка**

<b>Земельный участок</b>			
(вид объекта недвижимости)			
Лист № ___ Раздела <b>4.1</b>	Всего листов раздела <b>4.1</b> : ___	Всего разделов: ___	Всего листов выписки: ___
<b>20.02.2023 № 99/2023/519578532</b>			
Кадастровый номер:		<b>47:01:0000000:501</b>	

Учетный номер части	Площадь (м <sup>2</sup> )	Содержание ограничения в использовании или ограничения права на объект недвижимости или обременения объекта недвижимости
1	2	3
837	26382	Аренда (в том числе, субаренда), Временные. Дата истечения срока действия временного характера - 29.09.2020
838	598	Аренда (в том числе, субаренда), Временные. Дата истечения срока действия временного характера - 29.09.2020
839	4638	Аренда (в том числе, субаренда), Временные. Дата истечения срока действия временного характера - 29.09.2020
840	1834	Аренда (в том числе, субаренда), Временные. Дата истечения срока действия временного характера - 29.09.2020
841	1249	Аренда (в том числе, субаренда), Временные. Дата истечения срока действия временного характера - 29.09.2020
842	7518	Аренда (в том числе, субаренда), Временные. Дата истечения срока действия временного характера - 29.09.2020

843	12264	Аренда (в том числе, субаренда), Временные. Дата истечения срока действия временного характера - 29.09.2020
844	8378	Аренда (в том числе, субаренда), Временные. Дата истечения срока действия временного характера - 29.09.2020
845	23554	Аренда (в том числе, субаренда), Временные. Дата истечения срока действия временного характера - 29.09.2020
846	5084	Аренда (в том числе, субаренда), Временные. Дата истечения срока действия временного характера - 29.09.2020
847	2528	Аренда (в том числе, субаренда), Временные. Дата истечения срока действия временного характера - 29.09.2020
848	2483	Аренда (в том числе, субаренда), Временные. Дата истечения срока действия временного характера - 29.09.2020
849	15132	Аренда (в том числе, субаренда), Временные. Дата истечения срока действия временного характера - 29.09.2020
850	1037	Аренда (в том числе, субаренда), Временные. Дата истечения срока действия временного характера - 29.09.2020
851	929	Аренда (в том числе, субаренда), Временные. Дата истечения срока действия временного характера - 29.09.2020

Государственный регистратор		ФГИС ЕГРН
полное наименование должности	подпись	инициалы, фамилия

М.П.

Раздел 4.1

Выписка из Единого государственного реестра недвижимости об объекте недвижимости  
**Сведения о частях земельного участка**

<b>Земельный участок</b>			
(вид объекта недвижимости)			
Лист № ___ Раздела <b>4.1</b>	Всего листов раздела <b>4.1</b> : ___	Всего разделов: ___	Всего листов выписки: ___
<b>20.02.2023 № 99/2023/519578532</b>			
Кадастровый номер:		<b>47:01:0000000:501</b>	

Учетный номер части	Площадь (м <sup>2</sup> )	Содержание ограничения в использовании или ограничения права на объект недвижимости или обременения объекта недвижимости
1	2	3
852	17890	Аренда (в том числе, субаренда), Временные. Дата истечения срока действия временного характера - 29.09.2020
853	37463	Аренда (в том числе, субаренда), Временные. Дата истечения срока действия временного характера - 29.09.2020

854	12897	Аренда (в том числе, субаренда), Временные. Дата истечения срока действия временного характера - 29.09.2020
855	7546	Аренда (в том числе, субаренда), Временные. Дата истечения срока действия временного характера - 29.09.2020
856	189	Аренда (в том числе, субаренда), Временные. Дата истечения срока действия временного характера - 29.09.2020
857	1755	Аренда (в том числе, субаренда), Временные. Дата истечения срока действия временного характера - 29.09.2020
858	1078	Аренда (в том числе, субаренда), Временные. Дата истечения срока действия временного характера - 29.09.2020
859	820	Аренда (в том числе, субаренда), Временные. Дата истечения срока действия временного характера - 29.09.2020
860	256	Иные ограничения (обременения) прав, Временные. Дата истечения срока действия временного характера - 29.09.2020
861	4965	Аренда (в том числе, субаренда), Временные. Дата истечения срока действия временного характера - 29.09.2020
862	46595	Аренда (в том числе, субаренда), Временные. Дата истечения срока действия временного характера - 29.09.2020
863	13953	Аренда (в том числе, субаренда), Заключение ЛОГКУ Ленобллес № 01-1216/15 от 05.06.2015, Временные. Дата истечения срока действия временного характера - 09.10.2020
864	149	Аренда (в том числе, субаренда), Временные. Дата истечения срока действия временного характера - 20.10.2020
865	645	Аренда (в том числе, субаренда), Временные. Дата истечения срока действия временного характера - 20.10.2020
866	311	Аренда (в том числе, субаренда), Временные. Дата истечения срока действия временного характера - 20.10.2020

Государственный регистратор		ФГИС ЕГРН
полное наименование должности	подпись	инициалы, фамилия

М.П.

Раздел 4.1

Выписка из Единого государственного реестра недвижимости об объекте недвижимости  
**Сведения о частях земельного участка**

<b>Земельный участок</b>			
(вид объекта недвижимости)			
Лист № ___ Раздела <b>4.1</b>	Всего листов раздела <b>4.1</b> : ___	Всего разделов: ___	Всего листов выписки: ___
<b>20.02.2023. № 99/2023/519578532</b>			
Кадастровый номер:		<b>47:01:0000000:501</b>	

Учетный номер части	Площадь (м <sup>2</sup> )	Содержание ограничения в использовании или ограничения права на объект недвижимости или обременения объекта недвижимости
1	2	3
867	619	Аренда (в том числе, субаренда), Временные. Дата истечения срока действия временного характера - 20.10.2020
868	50546	Аренда (в том числе, субаренда), Временные. Дата истечения срока действия временного характера - 20.10.2020
869	27554	Аренда (в том числе, субаренда), Временные. Дата истечения срока действия временного характера - 20.10.2020
870	361	Аренда (в том числе, субаренда), Временные. Дата истечения срока действия временного характера - 20.10.2020
871	147	Аренда (в том числе, субаренда), Временные. Дата истечения срока действия временного характера - 20.10.2020
872	144	Иные ограничения (обременения) прав, Временные. Дата истечения срока действия временного характера - 21.10.2020
873	42949	Аренда (в том числе, субаренда), Временные. Дата истечения срока действия временного характера - 27.10.2020
874	3142	Аренда (в том числе, субаренда), Временные. Дата истечения срока действия временного характера - 27.10.2020
875	427	Аренда (в том числе, субаренда), Временные. Дата истечения срока действия временного характера - 27.10.2020
876	32866	Аренда (в том числе, субаренда), Временные. Дата истечения срока действия временного характера - 27.10.2020
877	3067	Аренда (в том числе, субаренда), Временные. Дата истечения срока действия временного характера - 27.10.2020
878	7193	Аренда (в том числе, субаренда), Временные. Дата истечения срока действия временного характера - 27.10.2020
879	344	Аренда (в том числе, субаренда), Временные. Дата истечения срока действия временного характера - 27.10.2020
880	1576	Аренда (в том числе, субаренда), Проектная документация лесного участка № 47 от 21.09.2015, Временные. Дата истечения срока действия временного характера - 17.11.2020
881	390	Аренда (в том числе, субаренда), Проектная документация лесного участка № 47 от 21.09.2015, Временные. Дата истечения срока действия временного характера - 17.11.2020

Государственный регистратор		ФГИС ЕГРН
полное наименование должности	подпись	инициалы, фамилия

М.П.

Раздел 4.1

Выписка из Единого государственного реестра недвижимости об объекте недвижимости  
Сведения о частях земельного участка

264

Земельный участок



Лист № \_\_\_\_ Раздела **4.1**Всего листов раздела **4.1**: \_\_\_\_

Всего разделов: \_\_\_\_

Всего листов выписки: \_\_\_\_

**20.02.2023 № 99/2023/519578532**

Кадастровый номер:

**47:01:0000000:501**

Учетный номер части	Площадь (м <sup>2</sup> )	Содержание ограничения в использовании или ограничения права на объект недвижимости или обременения объекта недвижимости
1	2	3
882	5898	Аренда (в том числе, субаренда), Проектная документация лесного участка № 47 от 21.09.2015, Временные. Дата истечения срока действия временного характера - 17.11.2020
883	4124	Аренда (в том числе, субаренда), Проектная документация лесного участка № 47 от 21.09.2015, Временные. Дата истечения срока действия временного характера - 17.11.2020
884	766	Аренда (в том числе, субаренда), Проектная документация лесного участка № 47 от 21.09.2015, Временные. Дата истечения срока действия временного характера - 17.11.2020
885	2066	Аренда (в том числе, субаренда), Проектная документация лесного участка № 47 от 21.09.2015, Временные. Дата истечения срока действия временного характера - 17.11.2020
886	33209	Аренда (в том числе, субаренда), Проектная документация лесного участка № 47 от 21.09.2015, Временные. Дата истечения срока действия временного характера - 17.11.2020
887	3412	Иные ограничения (обременения) прав, Временные. Дата истечения срока действия временного характера - 24.11.2020
888	33781	Иные ограничения (обременения) прав, Заключение № 01-1175/15 от 03.06.2015, Временные. Дата истечения срока действия временного характера - 25.11.2020
889	47249	Аренда (в том числе, субаренда), Временные. Дата истечения срока действия временного характера - 01.12.2020
890	40585	Аренда (в том числе, субаренда), Временные. Дата истечения срока действия временного характера - 01.12.2020
891	2200	Иные ограничения (обременения) прав, Временные. Дата истечения срока действия временного характера - 01.12.2020
893	144	Иные ограничения (обременения) прав, Заключение № 1537-03 от 22.12.2011, Временные. Дата истечения срока действия временного характера - 30.01.2021
894	1080	Иные ограничения (обременения) прав, Проектная документация лесного участка № 60 от 29.09.2015, Временные. Дата истечения срока действия временного характера - 09.02.2021
895	30000	Аренда (в том числе, субаренда), Договор аренды лесного участка № №2-2008-12-184-Р от 16.12.2008, Временные. Дата истечения срока действия временного характера - 17.03.2021
896	13872	Аренда (в том числе, субаренда), Договор аренды лесного участка № 753/ДС-2014-09 от 25.09.2014, Временные. Дата истечения срока действия временного характера - 02.04.2021
897	47228	Аренда (в том числе, субаренда), Договор аренды лесного участка № 753/ДС-2014-09 от 25.09.2014, Временные. Дата истечения срока действия временного характера - 02.04.2021

полное наименование должности	подпись	инициалы, фамилия
-------------------------------	---------	-------------------

М.П.

Раздел 4.1

Выписка из Единого государственного реестра недвижимости об объекте недвижимости  
**Сведения о частях земельного участка**

<b>Земельный участок</b>			
(вид объекта недвижимости)			
Лист № ___ Раздела <b>4.1</b>	Всего листов раздела <b>4.1</b> : ___	Всего разделов: ___	Всего листов выписки: ___
<b>20.02.2023 № 99/2023/519578532</b>			
Кадастровый номер:		<b>47:01:0000000:501</b>	

Учетный номер части	Площадь (м <sup>2</sup> )	Содержание ограничения в использовании или ограничения права на объект недвижимости или обременения объекта недвижимости
1	2	3
898	75000	Иные ограничения (обременения) прав, Договор аренды № 2-2013-09-1-Р от 25.09.2013
899	17666	Аренда (в том числе, субаренда), Заключение № №01-1663/15 от 03.08.2015, Временные. Дата истечения срока действия временного характера - 19.04.2021
900	9974	Иные ограничения (обременения) прав, Проектная документация лесного участка № № 14 от 30.06.2015, Временные. Дата истечения срока действия временного характера - 21.04.2021
901	22300	Иные ограничения (обременения) прав, Проектная документация лесного участка № № 59 от 29.09.2015, Временные. Дата истечения срока действия временного характера - 21.04.2021
902	7691	Иные ограничения (обременения) прав, Распоряжение Комитета по природным ресурсам Ленинградской области № №351 от 29.04.2016, Временные. Дата истечения срока действия временного характера - 25.05.2021
903	1	Аренда (в том числе, субаренда), Свидетельство о государственной регистрации права № 47-АБ367112 от 03.06.2013, Временные. Дата истечения срока действия временного характера - 28.05.2021
904	55	Аренда (в том числе, субаренда), Свидетельство о государственной регистрации права № 47-АБ367112 от 03.06.2013, Временные. Дата истечения срока действия временного характера - 28.05.2021
905	10880	Иные ограничения (обременения) прав, Временные. Дата истечения срока действия временного характера - 15.06.2021
907	165	Аренда (в том числе, субаренда), Договор аренды лесного участка № 620/ДС-2013-11 от 11.11.2013, Временные. Дата истечения срока действия временного характера - 02.07.2021
908	148	Аренда (в том числе, субаренда), Договор аренды лесного участка № 653/ДС-2013-12 от 05.12.2013, Временные. Дата истечения срока действия временного характера - 02.07.2021
909	280	Аренда (в том числе, субаренда), Договор аренды лесного участка № 605/ДС-2013-10 от 22.10.2013, Временные. Дата истечения срока действия временного характера - 16.07.2021
910	144	Аренда (в том числе, субаренда), Проектная документация лесного участка № б/н от 13.02.2012, Временные. Дата истечения срока действия временного характера - 27.07.2021

911	2293	Иные ограничения (обременения) прав, Проектная документация лесного участка № №55А от 29.09.2015, Временные. Дата истечения срока действия временного характера - 28.07.2021
912	20323	Иные ограничения (обременения) прав, Проектная документация Лесного участка № 58 от 25.05.2016, Временные. Дата истечения срока действия временного характера - 05.08.2021
913	20500	Аренда (в том числе, субаренда), Договор аренды лесного участка № 2-2008-12-64-Р от 09.12.2008, Временные. Дата истечения срока действия временного характера - 17.08.2021

Государственный регистратор		ФГИС ЕГРН
полное наименование должности	подпись	инициалы, фамилия

М.П.

Раздел 4.1

Выписка из Единого государственного реестра недвижимости об объекте недвижимости  
**Сведения о частях земельного участка**

<b>Земельный участок</b>			
(вид объекта недвижимости)			
Лист № ___ Раздела <b>4.1</b>	Всего листов раздела <b>4.1</b> : ___	Всего разделов: ___	Всего листов выписки: ___
<b>20.02.2023 № 99/2023/519578532</b>			
Кадастровый номер:		<b>47:01:0000000:501</b>	

Учетный номер части	Площадь (м <sup>2</sup> )	Содержание ограничения в использовании или ограничения права на объект недвижимости или обременения объекта недвижимости
1	2	3
914	7139	Аренда (в том числе, субаренда), Договор аренды лесного участка № 770/ДС-2014-10 от 28.10.2014, Временные. Дата истечения срока действия временного характера - 26.08.2021
915	1556	Иные ограничения (обременения) прав, Проектная документация лесного участка № №54А от 29.09.2015, Временные. Дата истечения срока действия временного характера - 26.08.2021
916	2307	Иные ограничения (обременения) прав, Проектная документация лесного участка № №53А от 29.09.2015, Временные. Дата истечения срока действия временного характера - 27.08.2021
917	2465	Аренда (в том числе, субаренда), Проектная документация лесного участка № №50А от 29.09.2015, Временные. Дата истечения срока действия временного характера - 27.08.2021
918	589	Аренда (в том числе, субаренда), Проектная документация лесного участка № №13 от 01.03.2016, Временные. Дата истечения срока действия временного характера - 27.08.2021
919	869	Иные ограничения (обременения) прав, Проектная документация лесного участка № №51А от 29.09.2015, Временные. Дата истечения срока действия временного характера - 27.08.2021
920	144	Аренда (в том числе, субаренда), Договор аренды лесного участка № 597/ДС-2013-10 от 09.10.2013, Временные. Дата истечения срока действия временного характера - 06.09.2021
921	129767	Аренда (в том числе, субаренда), Проектная документация № 78 от 01.08.2016, Временные. Дата истечения срока действия временного характера - 20.09.2021

922	2365	Иные ограничения (обременения) прав, Проектная документация лесного участка № №52А от 29.09.2015, Временные. Дата истечения срока действия временного характера - 24.09.2021
923	870526	Иные ограничения (обременения) прав, Распоряжение об утверждении проектной документации № 829 от 17.08.2016, Временные. Дата истечения срока действия временного характера - 01.10.2021
924	21000	Иные ограничения (обременения) прав, Проектная документация лесного участка № 67 от 15.06.2016, Временные. Дата истечения срока действия временного характера - 01.10.2021
925	32500	Иные ограничения (обременения) прав, Проектная документация лесного участка № 66 от 15.06.2016, Временные. Дата истечения срока действия временного характера - 01.10.2021
926	2	Иные ограничения (обременения) прав, Распоряжение об утверждении проектной документации № 908 от 06.09.2016, Временные. Дата истечения срока действия временного характера - 29.10.2021
927	40	Иные ограничения (обременения) прав, Распоряжение об утверждении проектной документации № 912 от 06.09.2016, Временные. Дата истечения срока действия временного характера - 29.10.2021
928	105	Иные ограничения (обременения) прав, Распоряжение Комитета по природным ресурсам Ленинградской области "Об утверждении проектной документации лесного участка" № 910 от 06.09.2016, Временные. Дата истечения срока действия временного характера - 29.10.2021

Государственный регистратор		ФГИС ЕГРН
полное наименование должности	подпись	инициалы, фамилия

М.П.

Раздел 4.1

Выписка из Единого государственного реестра недвижимости об объекте недвижимости  
**Сведения о частях земельного участка**

<b>Земельный участок</b>			
(вид объекта недвижимости)			
Лист № ___ Раздела <b>4.1</b>	Всего листов раздела <b>4.1</b> : ___	Всего разделов: ___	Всего листов выписки: ___
<b>20.02.2023.№ 99/2023/519578532</b>			
Кадастровый номер:		<b>47:01:0000000:501</b>	

Учетный номер части	Площадь (м <sup>2</sup> )	Содержание ограничения в использовании или ограничения права на объект недвижимости или обременения объекта недвижимости
1	2	3
929	48	Аренда (в том числе, субаренда), Распоряжение Комитета по природным ресурсам Ленинградской области "Об утверждении проектной документации лесного участка" № 911 от 06.09.2016, Временные. Дата истечения срока действия временного характера - 29.10.2021
930	531	Аренда (в том числе, субаренда), Распоряжение Комитета по природным ресурсам Ленинградской области "Об утверждении проектной документации лесного участка" № 909 от 06.09.2016, Временные. Дата истечения срока действия временного характера - 01.11.2021

931	34600	Безвозмездное (срочное) пользование земельным/лесным участком, проектная документация лесного участка № 64 от 09.06.2016, Временные. Дата истечения срока действия временного характера - 09.12.2021
932	304433	Аренда (в том числе, субаренда), Распоряжение Комитета по природным ресурсам Ленинградской области об утверждении проектной документации лесного участка № 1365 от 23.11.2016, Временные. Дата истечения срока действия временного характера - 15.12.2021
934	160	Иные ограничения (обременения) прав, Распоряжение № 1302 от 16.11.2016, Временные. Дата истечения срока действия временного характера - 24.12.2021
935	18000	Аренда (в том числе, субаренда), Проектная документация лесного участка № 154 от 26.12.2016, Временные. Дата истечения срока действия временного характера - 15.02.2022
936	96062	Иные ограничения (обременения) прав, Проектная документация лесного участка № 6 от 15.02.2017, Временные. Дата истечения срока действия временного характера - 04.05.2022
937	242450	Аренда (в том числе, субаренда), Письмо Комитета по природным ресурсам № кпр-01-5593/17-0-1 от 19.04.2017, Временные. Дата истечения срока действия временного характера - 11.05.2022
938	406550	Аренда (в том числе, субаренда), Письмо Комитета по природным ресурсам № кпр-01-5593/17-0-1 от 19.04.2017, Временные. Дата истечения срока действия временного характера - 11.05.2022
939	266722	Иные ограничения (обременения) прав, Проектная документация лесного участка № 20 от 06.04.2017, Временные. Дата истечения срока действия временного характера - 25.05.2022
940	400	Аренда (в том числе, субаренда), Проектная документация лесного участка № 7 от 16.03.2017, Временные. Дата истечения срока действия временного характера - 03.06.2022
941	23700	Аренда (в том числе, субаренда), Распоряжение об утверждении проектной документации лесного участка № 3 от 10.01.2017, Временные. Дата истечения срока действия временного характера - 09.06.2022
942	1680	Аренда (в том числе, субаренда), Распоряжение Комитета по природным ресурсам Ленинградской области № 194 от 20.02.2017, Временные. Дата истечения срока действия временного характера - 10.06.2022
943	139077	Иные ограничения (обременения) прав, Проектная документация лесного участка № 21 от 06.04.2017, Временные. Дата истечения срока действия временного характера - 20.06.2022
944	266000	Иные ограничения (обременения) прав, Договор аренды № 206/К-2014-09 от 08.09.2014, Временные. Дата истечения срока действия временного характера - 28.06.2022

Государственный регистратор		ФГИС ЕГРН
полное наименование должности	подпись	инициалы, фамилия

М.П.

Раздел 4.1

Выписка из Единого государственного реестра недвижимости об объекте недвижимости  
Сведения о частях земельного участка

<b>Земельный участок</b>	
	(вид объекта недвижимости)

Лист № ____ Раздела <b>4.1</b>	Всего листов раздела <b>4.1:</b> ____	Всего разделов: ____	Всего листов выписки: ____
<b>20.02.2023.№ 99/2023/519578532</b>			
Кадастровый номер:		<b>47:01:0000000:501</b>	

Учетный номер части	Площадь (м <sup>2</sup> )	Содержание ограничения в использовании или ограничения права на объект недвижимости или обременения объекта недвижимости
1	2	3
945	2500	Аренда (в том числе, субаренда), Проектная документация лесного участка № 121 от 06.09.2016, Временные. Дата истечения срока действия временного характера - 04.07.2022
946	265	Аренда (в том числе, субаренда), Письмо о предоставлении в аренду № kpr-01-7069/17-0-1 от 18.05.2017, Временные. Дата истечения срока действия временного характера - 26.07.2022
947	400	Иные ограничения (обременения) прав, Проектная документация лесного участка № 142 от 28.11.2016, Временные. Дата истечения срока действия временного характера - 19.08.2022
948	1800	Иные ограничения (обременения) прав, Проектная документация лесного участка № 140 от 28.11.2016, Временные. Дата истечения срока действия временного характера - 22.08.2022
949	1818	Иные ограничения (обременения) прав, Проектная документация лесного участка № 143 от 28.11.2016, Временные. Дата истечения срока действия временного характера - 22.08.2022
950	225	Иные ограничения (обременения) прав, Проектная документация лесного участка № 141 от 28.11.2016, Временные. Дата истечения срока действия временного характера - 22.08.2022
951	112	Иные ограничения (обременения) прав, Проектная документация лесного участка № 19 от 04.04.2017, Временные. Дата истечения срока действия временного характера - 25.08.2022
952	1478	Иные ограничения (обременения) прав, Проектная документация лесного участка № 16 от 04.04.2017, Временные. Дата истечения срока действия временного характера - 26.08.2022
953	120	Иные ограничения (обременения) прав, Проектная документация лесного участка № 14 от 04.04.2017, Временные. Дата истечения срока действия временного характера - 30.08.2022
954	1512	Иные ограничения (обременения) прав, Проектная документация лесного участка № 37 от 26.05.2017, Временные. Дата истечения срока действия временного характера - 30.08.2022
955	129	Иные ограничения (обременения) прав, Проектная документация лесного участка № 17 от 04.04.2017, Временные. Дата истечения срока действия временного характера - 30.08.2022
956	2390	Иные ограничения (обременения) прав, Проектная документация лесного участка № 24 от 13.04.2017, Временные. Дата истечения срока действия временного характера - 30.08.2022
957	135	Иные ограничения (обременения) прав, Проектная документация лесного участка № 18 от 04.04.2017, Временные. Дата истечения срока действия временного характера - 31.08.2022
958	370	Иные ограничения (обременения) прав, Проектная документация лесного участка № 36 от 24.05.2017, Временные. Дата истечения срока действия временного характера - 31.08.2022
959	1800	Аренда (в том числе, субаренда), Проектная документация лесного участка № 155 от 28.12.2016, Временные. Дата истечения срока действия временного характера - 20.09.2022

Государственный регистратор		ФГИС ЕГРН
полное наименование должности	подпись	инициалы, фамилия

Выписка из Единого государственного реестра недвижимости об объекте недвижимости  
Сведения о частях земельного участка

<b>Земельный участок</b>			
(вид объекта недвижимости)			
Лист № ___ Раздела <b>4.1</b>	Всего листов раздела <b>4.1</b> : ___	Всего разделов: ___	Всего листов выписки: ___
<b>20.02.2023 № 99/2023/519578532</b>			
Кадастровый номер:		<b>47:01:000000:501</b>	

Учетный номер части	Площадь (м <sup>2</sup> )	Содержание ограничения в использовании или ограничения права на объект недвижимости или обременения объекта недвижимости
1	2	3
960	531	Аренда (в том числе, субаренда), Распоряжение Комитета по природным ресурсам Ленинградской области № 696 от 06.06.2017, Временные. Дата истечения срока действия временного характера - 20.09.2022
961	25725	Аренда (в том числе, субаренда), Проектная документация лесного участка № 137 от 07.11.2016, Временные. Дата истечения срока действия временного характера - 22.09.2022
962	9600	Аренда (в том числе, субаренда), Договор аренды лесного участка № 23/P-2008-08 от 01.08.2008, Временные. Дата истечения срока действия временного характера - 07.10.2022
963	108	Аренда (в том числе, субаренда), Иные акты органов государственной власти или органов местного самоуправления № 1306 от 16.11.2016, Временные. Дата истечения срока действия временного характера - 11.10.2022
964	3165	Сервитут, Проектная документация лесного участка № № 57 от 25.05.2016, Временные. Дата истечения срока действия временного характера - 18.10.2022
965	5520	Аренда (в том числе, субаренда), Распоряжение об утверждении проектной документации № 1451 от 05.12.2016, Временные. Дата истечения срока действия временного характера - 02.11.2022
966	18600	Безвозмездное (срочное) пользование земельным/лесным участком, Договор безвозмездного срочного пользования лесным участком № № 53/БСП-2014-08 от 22.08.2014, Временные. Дата истечения срока действия временного характера - 03.11.2022
967	652640	Иные ограничения (обременения) прав, Проектная документация лесного участка № 47 от 11.05.2016, Временные. Дата истечения срока действия временного характера - 17.11.2022
968	172	Аренда (в том числе, субаренда), Распоряжение об утверждении Проектной документации № 801 от 30.06.2017, Временные. Дата истечения срока действия временного характера - 29.11.2022
969	5520	Аренда (в том числе, субаренда), Распоряжение об утверждении проектной документации № 1451 от 05.12.2016, Временные. Дата истечения срока действия временного характера - 13.12.2022
971	82568	Аренда (в том числе, субаренда), Распоряжение «Об утверждении проектной документации лесного участка» № 1923 от 07.12.2017, Временные. Дата истечения срока действия

		временного характера - 20.01.2023
972	140	Аренда (в том числе, субаренда), Проектная документация лесного участка № 44 от 29.06.2017, Временные. Дата истечения срока действия временного характера - 08.02.2023
973	624600	Аренда (в том числе, субаренда), Распоряжение "Об утверждении проектной документации лесного участка" № 2118 от 28.12.2017, Временные. Дата истечения срока действия временного характера - 15.02.2023
974	462917	Иные ограничения (обременения) прав, Проектная документация лесного участка № 87 от 25.10.2017, Временные. Дата истечения срока действия временного характера - 23.03.2023
975	4432	Иные ограничения (обременения) прав, Распоряжение об утверждении проектной документации лесного участка № 341 от 06.03.2018, Временные. Дата истечения срока действия временного характера - 29.05.2023

Государственный регистратор		ФГИС ЕГРН
полное наименование должности	подпись	инициалы, фамилия

М.П.

Раздел 4.1

Выписка из Единого государственного реестра недвижимости об объекте недвижимости  
**Сведения о частях земельного участка**

<b>Земельный участок</b>			
(вид объекта недвижимости)			
Лист № ___ Раздела <b>4.1</b>	Всего листов раздела <b>4.1</b> : ___	Всего разделов: ___	Всего листов выписки: ___
<b>20.02.2023 № 99/2023/519578532</b>			
Кадастровый номер:		<b>47:01:0000000:501</b>	

Учетный номер части	Площадь (м <sup>2</sup> )	Содержание ограничения в использовании или ограничения права на объект недвижимости или обременения объекта недвижимости
1	2	3
976	23039	Аренда (в том числе, субаренда), Распоряжение об утверждении проектной документации лесного участка № 340 от 06.03.2018, Временные. Дата истечения срока действия временного характера - 30.05.2023
977	3203	Иные ограничения (обременения) прав, Проектная документация лесного участка № 119 от 26.12.2017, Временные. Дата истечения срока действия временного характера - 30.05.2023
978	135000	Иные ограничения (обременения) прав, Проектная документация лесного участка № 27 от 07.04.2016, Временные. Дата истечения срока действия временного характера - 06.06.2023
979	2331	Иные ограничения (обременения) прав, Временные. Дата истечения срока действия временного характера - 08.06.2023
980	510003	Иные ограничения (обременения) прав, Распоряжение № 401 от 21.03.2018, Временные. Дата истечения срока действия временного характера - 15.06.2023
981	12356	Иные ограничения (обременения) прав, Временные. Дата истечения срока действия временного характера - 16.06.2023



982	39000	Аренда (в том числе, субаренда), Договор аренды лесного участка № 2-2008-06-4-Р от 10.06.2008, Временные. Дата истечения срока действия временного характера - 07.08.2023
983	14300	Аренда (в том числе, субаренда), Договор аренды лесного участка № 30/Р-2010-02 от 12.02.2010, Временные. Дата истечения срока действия временного характера - 10.08.2023
984	264	Аренда (в том числе, субаренда), Временные. Дата истечения срока действия временного характера - 15.08.2023
986	41500	Иные ограничения (обременения) прав, Проектная документация по лесному участку № 81 от 08.05.2018, Временные. Дата истечения срока действия временного характера - 29.09.2023
987	7000	Аренда (в том числе, субаренда), Договор аренды лесного участка № 50/Р-2008-10 от 22.10.2008, Временные. Дата истечения срока действия временного характера - 05.10.2023
988	13362	Аренда (в том числе, субаренда), Временные. Дата истечения срока действия временного характера - 02.11.2023
989	242	Аренда (в том числе, субаренда), Временные. Дата истечения срока действия временного характера - 16.11.2023
990	200	Аренда (в том числе, субаренда), Временные. Дата истечения срока действия временного характера - 16.11.2023
991	200	Аренда (в том числе, субаренда), Временные. Дата истечения срока действия временного характера - 20.11.2023

Государственный регистратор		ФГИС ЕГРН
полное наименование должности	подпись	инициалы, фамилия

М.П.

Раздел 4.1

Выписка из Единого государственного реестра недвижимости об объекте недвижимости  
**Сведения о частях земельного участка**

<b>Земельный участок</b>			
(вид объекта недвижимости)			
Лист № ___ Раздела <b>4.1</b>	Всего листов раздела <b>4.1</b> : ___	Всего разделов: ___	Всего листов выписки: ___
<b>20.02.2023 № 99/2023/519578532</b>			
Кадастровый номер:		<b>47:01:0000000:501</b>	

Учетный номер части	Площадь (м <sup>2</sup> )	Содержание ограничения в использовании или ограничения права на объект недвижимости или обременения объекта недвижимости
1	2	3
992	1547	Иные ограничения (обременения) прав, 47:01:1314001:475, Временные. Дата истечения срока действия временного характера - 24.11.2023
993	1800	Иные ограничения (обременения) прав, Распоряжение об утверждении проектной документации № 3323 от 01.12.2018, Временные. Дата истечения срока действия временного характера - 15.01.2024

994	1818	Иные ограничения (обременения) прав, Распоряжение об утверждении проектной документации № 3238 от 29.11.2018, Временные. Дата истечения срока действия временного характера - 15.01.2024
995	400	Иные ограничения (обременения) прав, Распоряжение об утверждении проектной документации № 3321 от 11.12.2018, Временные. Дата истечения срока действия временного характера - 16.01.2024
996	225	Иные ограничения (обременения) прав, Распоряжение об утверждении проектной документации № 3239 от 29.11.2018, Временные. Дата истечения срока действия временного характера - 16.01.2024
997	1478	Иные ограничения (обременения) прав, Распоряжение об утверждении проектной документации лесного участка № 3240 от 29.11.2018, Временные. Дата истечения срока действия временного характера - 17.01.2024
998	1512	Иные ограничения (обременения) прав, Распоряжение об утверждении проектной документации лесного участка № 3234 от 29.11.2018, Временные. Дата истечения срока действия временного характера - 30.01.2024
999	135	Иные ограничения (обременения) прав, Распоряжение об утверждении проектной документации лесного участка № 3324 от 11.12.2018, Временные. Дата истечения срока действия временного характера - 31.01.2024
1000	112	Иные ограничения (обременения) прав, Распоряжение об утверждении проектной документации лесного участка № 3322 от 11.12.2018, Временные. Дата истечения срока действия временного характера - 31.01.2024
1001	76	Иные ограничения (обременения) прав, Распоряжение об утверждении проектной документации лесного участка № 3233 от 29.11.2018, Временные. Дата истечения срока действия временного характера - 06.02.2024
1002	129	Иные ограничения (обременения) прав, Распоряжение об утверждении проектной документации лесного участка № 3325 от 11.12.2018, Временные. Дата истечения срока действия временного характера - 06.02.2024
1003	370	Иные ограничения (обременения) прав, Распоряжение об утверждении проектной документации лесного участка № 3224 от 29.11.2018, Временные. Дата истечения срока действия временного характера - 06.02.2024
1004	120	Иные ограничения (обременения) прав, Распоряжение об утверждении проектной документации лесного участка № 3236 от 29.11.2018, Временные. Дата истечения срока действия временного характера - 07.02.2024
1005	2297	Иные ограничения (обременения) прав, Распоряжение об утверждении проектной документации лесного участка № 3231 от 29.11.2018, Временные. Дата истечения срока действия временного характера - 08.02.2024
1006	2311	Иные ограничения (обременения) прав, Распоряжение об утверждении проектной документации лесного участка № 3329 от 11.12.2018, Временные. Дата истечения срока действия временного характера - 09.02.2024

Государственный регистратор		ФГИС ЕГРН
полное наименование должности	подпись	инициалы, фамилия

М.П.

Выписка из Единого государственного реестра недвижимости об объекте недвижимости  
Сведения о частях земельного участка

<b>Земельный участок</b>			
(вид объекта недвижимости)			
Лист № ___ Раздела <b>4.1</b>	Всего листов раздела <b>4.1</b> : ___	Всего разделов: ___	Всего листов выписки: ___
<b>20.02.2023 № 99/2023/519578532</b>			
Кадастровый номер:		<b>47:01:0000000:501</b>	

Учетный номер части	Площадь (м <sup>2</sup> )	Содержание ограничения в использовании или ограничения права на объект недвижимости или обременения объекта недвижимости
1	2	3
1007	5955	Иные ограничения (обременения) прав, Распоряжение об утверждении проектной документации лесного участка № 2773 от 01.11.2018, Временные. Дата истечения срока действия временного характера - 09.02.2024
1008	104	Иные ограничения (обременения) прав, Распоряжение об утверждении проектной документации лесного участка № 3222 от 29.11.2018, Временные. Дата истечения срока действия временного характера - 12.02.2024
1009	2531	Иные ограничения (обременения) прав, Распоряжение об утверждении проектной документации лесного участка № 3227 от 29.11.2018, Временные. Дата истечения срока действия временного характера - 12.02.2024
1010	2567	Иные ограничения (обременения) прав, Распоряжение об утверждении проектной документации лесного участка № 3230 от 29.11.2018, Временные. Дата истечения срока действия временного характера - 12.02.2024
1011	1913	Аренда (в том числе, субаренда), Временные. Дата истечения срока действия временного характера - 13.02.2024
1012	66	Иные ограничения (обременения) прав, Распоряжение об утверждении проектной документации лесного участка № 3232 от 29.11.2018, Временные. Дата истечения срока действия временного характера - 13.02.2024
1013	400	Иные ограничения (обременения) прав, Распоряжение об утверждении проектной документации № 2857 от 08.11.2018, Временные. Дата истечения срока действия временного характера - 13.02.2024
1014	1412	Иные ограничения (обременения) прав, Распоряжение об утверждении проектной документации лесного участка № 3406 от 17.12.2018, Временные. Дата истечения срока действия временного характера - 14.02.2024
1015	82	Иные ограничения (обременения) прав, Распоряжение об утверждении проектной документации лесного участка № 3237 от 29.11.2018, Временные. Дата истечения срока действия временного характера - 14.02.2024
1016	73	Иные ограничения (обременения) прав, Распоряжение об утверждении проектной документации лесного участка № 3228 от 29.11.2018, Временные. Дата истечения срока действия временного характера - 15.02.2024

1017	2420	Иные ограничения (обременения) прав, Распоряжение об утверждении проектной документации лесного участка № 3229 от 29.11.2018, Временные. Дата истечения срока действия временного характера - 15.02.2024
1018	2390	Иные ограничения (обременения) прав, Распоряжение об утверждении проектной документации лесного участка № 3234 от 29.11.2018, Временные. Дата истечения срока действия временного характера - 16.02.2024
1019	560	Аренда (в том числе, субаренда), Распоряжение об утверждении проектной документации лесного участка № 251 от 25.01.2019, Временные. Дата истечения срока действия временного характера - 22.03.2024
1020	6345	Аренда (в том числе, субаренда), Распоряжение об утверждении проектной документации лесного участка № 343 от 29.01.2019, Временные. Дата истечения срока действия временного характера - 22.03.2024
1021	252320	Аренда (в том числе, субаренда), Распоряжение об утверждении проектной документации лесного участка № 342 от 29.01.2019, Временные. Дата истечения срока действия временного характера - 22.03.2024

Государственный регистратор		ФГИС ЕГРН
полное наименование должности	подпись	инициалы, фамилия

М.П.

Раздел 4.1

Выписка из Единого государственного реестра недвижимости об объекте недвижимости  
**Сведения о частях земельного участка**

<b>Земельный участок</b>			
(вид объекта недвижимости)			
Лист № ___ Раздела <b>4.1</b>	Всего листов раздела <b>4.1</b> : ___	Всего разделов: ___	Всего листов выписки: ___
<b>20.02.2023 № 99/2023/519578532</b>			
Кадастровый номер:		<b>47:01:0000000:501</b>	

Учетный номер части	Площадь (м <sup>2</sup> )	Содержание ограничения в использовании или ограничения права на объект недвижимости или обременения объекта недвижимости
1	2	3
1022	15423	Аренда (в том числе, субаренда), Распоряжение об утверждении проектной документации лесного участка № 249 от 25.01.2019, Временные. Дата истечения срока действия временного характера - 22.03.2024
1023	22648	Аренда (в том числе, субаренда), Распоряжение об утверждении проектной документации лесного участка № 254 от 25.01.2019, Временные. Дата истечения срока действия временного характера - 22.03.2024
1024	24920	Аренда (в том числе, субаренда), Распоряжение об утверждении проектной документации лесного участка № 250 от 25.01.2019, Временные. Дата истечения срока действия временного характера - 22.03.2024

1025	25828	Аренда (в том числе, субаренда), Распоряжение об утверждении проектной документации лесного участка № 255 от 25.01.2019, Временные. Дата истечения срока действия временного характера - 22.03.2024
1026	140	Аренда (в том числе, субаренда), Распоряжение об утверждении проектной документации лесного участка № 252 от 25.01.2019, Временные. Дата истечения срока действия временного характера - 22.03.2024
1027	10168	Аренда (в том числе, субаренда), Распоряжение об утверждении проектной документации лесного участка № 253 от 25.01.2019, Временные. Дата истечения срока действия временного характера - 22.03.2024
1028	1	Аренда (в том числе, субаренда), Временные. Дата истечения срока действия временного характера - 26.03.2024
1029	4101	Аренда (в том числе, субаренда), Временные. Дата истечения срока действия временного характера - 26.03.2024
1030	49	Аренда (в том числе, субаренда), Временные. Дата истечения срока действия временного характера - 26.03.2024
1031	7716	Аренда (в том числе, субаренда), Временные. Дата истечения срока действия временного характера - 27.03.2024
1032	1	Аренда (в том числе, субаренда), Временные. Дата истечения срока действия временного характера - 27.03.2024
1033	1	Аренда (в том числе, субаренда), Временные. Дата истечения срока действия временного характера - 28.03.2024
1034	1	Аренда (в том числе, субаренда), Временные. Дата истечения срока действия временного характера - 29.03.2024
1035	49	Аренда (в том числе, субаренда), Временные. Дата истечения срока действия временного характера - 30.03.2024
1036	3649	Аренда (в том числе, субаренда), Временные. Дата истечения срока действия временного характера - 30.03.2024

Государственный регистратор		ФГИС ЕГРН
полное наименование должности	подпись	инициалы, фамилия

М.П.

Раздел 4.1

Выписка из Единого государственного реестра недвижимости об объекте недвижимости  
**Сведения о частях земельного участка**

<b>Земельный участок</b>			
(вид объекта недвижимости)			
Лист № ___ Раздела <b>4.1</b>	Всего листов раздела <b>4.1</b> : ___	Всего разделов: ___	Всего листов выписки: ___
<b>20.02.2023 № 99/2023/519578532</b>			
Кадастровый номер:		<b>47:01:0000000:501</b>	

Учетный номер части	Площадь (м <sup>2</sup> )	Содержание ограничения в использовании или ограничения права на объект недвижимости или обременения объекта недвижимости
1	2	3
1037	49	Аренда (в том числе, субаренда), Временные. Дата истечения срока действия временного характера - 02.04.2024
1038	400	Аренда (в том числе, субаренда), Распоряжение № 334 от 29.01.2019, Временные. Дата истечения срока действия временного характера - 03.04.2024
1039	380	Аренда (в том числе, субаренда), Распоряжение № 335 от 29.01.2019, Временные. Дата истечения срока действия временного характера - 03.04.2024
1040	610	Аренда (в том числе, субаренда), Распоряжение № 337 от 29.01.2019, Временные. Дата истечения срока действия временного характера - 03.04.2024
1041	502	Аренда (в том числе, субаренда), Распоряжение № 336 от 29.01.2019, Временные. Дата истечения срока действия временного характера - 03.04.2024
1042	1	Аренда (в том числе, субаренда), Временные. Дата истечения срока действия временного характера - 13.04.2024
1044	49	Аренда (в том числе, субаренда), Временные. Дата истечения срока действия временного характера - 30.04.2024
1045	1734	Аренда (в том числе, субаренда), Временные. Дата истечения срока действия временного характера - 30.04.2024
1046	200	Аренда (в том числе, субаренда), Временные. Дата истечения срока действия временного характера - 07.05.2024
1047	1600	Аренда (в том числе, субаренда), Распоряжение об утверждении проектной документации № 155 от 22.01.2019, Временные. Дата истечения срока действия временного характера - 08.05.2024
1048	7000	Аренда (в том числе, субаренда), Договор аренды лесного участка № 114/Р-2008-11 от 24.11.2008, Временные. Дата истечения срока действия временного характера - 25.05.2024
1049	54000	Аренда (в том числе, субаренда), Договор аренды № 145/Р-2008-12 от 24.12.2008, Временные. Дата истечения срока действия временного характера - 31.05.2024
1050	13600	Аренда (в том числе, субаренда), Распоряжение об утверждении проектной документации № 434 от 11.02.2019, Временные. Дата истечения срока действия временного характера - 05.06.2024
1051	2000	Аренда (в том числе, субаренда), Распоряжение об утверждении проектной документации № 1618 от 20.05.2019, Временные. Дата истечения срока действия временного характера - 18.06.2024
1052	21000	Аренда (в том числе, субаренда), Распоряжение об утверждении проектной документации № 1617 от 20.05.2019, Временные. Дата истечения срока действия временного характера - 20.06.2024

Государственный регистратор		ФГИС ЕГРН
полное наименование должности	подпись	инициалы, фамилия

М.П.

278

Выписка из Единого государственного реестра недвижимости об объекте недвижимости  
Сведения о частях земельного участка

<b>Земельный участок</b>			
(вид объекта недвижимости)			
Лист № ___ Раздела <b>4.1</b>	Всего листов раздела <b>4.1</b> : ___	Всего разделов: ___	Всего листов выписки: ___
<b>20.02.2023 № 99/2023/519578532</b>			
Кадастровый номер:		<b>47:01:0000000:501</b>	

Учетный номер части	Площадь (м <sup>2</sup> )	Содержание ограничения в использовании или ограничения права на объект недвижимости или обременения объекта недвижимости
1	2	3
1053	2000	Аренда (в том числе, субаренда), Распоряжение об утверждении проектной документации № 1616 от 20.05.2019, Временные. Дата истечения срока действия временного характера - 25.06.2024
1054	11000	Аренда (в том числе, субаренда), Распоряжение об утверждении проектной документации № 1619 от 20.05.2019, Временные. Дата истечения срока действия временного характера - 08.08.2024
1055	7100	Аренда (в том числе, субаренда), Распоряжение "Об утверждении проектной документации лесного участка" № 2033 от 12.07.2019, Временные. Дата истечения срока действия временного характера - 21.08.2024
1056	97000	Аренда (в том числе, субаренда), Распоряжение "Об утверждении проектной документации лесного участка" № 1833 от 24.06.2019, Временные. Дата истечения срока действия временного характера - 21.08.2024
1057	621460	Аренда (в том числе, субаренда), Распоряжение "Об утверждении проектной документации лесного участка" № 1831 от 24.06.2019, Временные. Дата истечения срока действия временного характера - 21.08.2024
1058	41600	Аренда (в том числе, субаренда), Распоряжение "Об утверждении проектной документации лесного участка" № 1832 от 24.06.2019, Временные. Дата истечения срока действия временного характера - 21.08.2024
1059	2307100	Аренда (в том числе, субаренда), Распоряжение об утверждении проектной документации № 1615 от 20.05.2019, Временные. Дата истечения срока действия временного характера - 22.08.2024
1060	1395000	Аренда (в том числе, субаренда), Проектная документация лесного участка № 132 от 06.08.2019, Временные. Дата истечения срока действия временного характера - 20.09.2024
1061	26697	Аренда (в том числе, субаренда), Временные. Дата истечения срока действия временного характера - 21.09.2024
1062	8466	Аренда (в том числе, субаренда), Временные. Дата истечения срока действия временного характера - 21.09.2024
1063	14973	Аренда (в том числе, субаренда), Временные. Дата истечения срока действия временного характера - 21.09.2024

1064	9889	Аренда (в том числе, субаренда), Временные. Дата истечения срока действия временного характера - 21.09.2024
1065	19163	Аренда (в том числе, субаренда), Временные. Дата истечения срока действия временного характера - 21.09.2024
1066	84919	Аренда (в том числе, субаренда), Временные. Дата истечения срока действия временного характера - 21.09.2024
1067	34295	Аренда (в том числе, субаренда), Временные. Дата истечения срока действия временного характера - 21.09.2024

Государственный регистратор		ФГИС ЕГРН
полное наименование должности	подпись	инициалы, фамилия

М.П.

Раздел 4.1

Выписка из Единого государственного реестра недвижимости об объекте недвижимости  
**Сведения о частях земельного участка**

<b>Земельный участок</b>			
(вид объекта недвижимости)			
Лист № ____ Раздела <b>4.1</b>	Всего листов раздела <b>4.1</b> : ____	Всего разделов: ____	Всего листов выписки: ____
<b>20.02.2023.№ 99/2023/519578532</b>			
Кадастровый номер:		<b>47:01:0000000:501</b>	

Учетный номер части	Площадь (м <sup>2</sup> )	Содержание ограничения в использовании или ограничения права на объект недвижимости или обременения объекта недвижимости
1	2	3
1068	39593	Аренда (в том числе, субаренда), Временные. Дата истечения срока действия временного характера - 21.09.2024
1069	21117	Аренда (в том числе, субаренда), Временные. Дата истечения срока действия временного характера - 21.09.2024
1070	30814	Аренда (в том числе, субаренда), Временные. Дата истечения срока действия временного характера - 21.09.2024
1071	34496	Аренда (в том числе, субаренда), Временные. Дата истечения срока действия временного характера - 21.09.2024
1072	60002	Аренда (в том числе, субаренда), Временные. Дата истечения срока действия временного характера - 21.09.2024
1073	18500	Аренда (в том числе, субаренда), Проектная документация лесного участка № 133 от 06.08.2019, Временные. Дата истечения срока действия временного характера - 24.09.2024
1074	291000	Аренда (в том числе, субаренда), Проектная документация лесного участка № 100 от 14.06.2019, Временные. Дата истечения срока действия временного характера - 25.09.2024



1075	10800	Аренда (в том числе, субаренда), Распоряжение об утверждении проектной документации № 2060 от 12.07.2109, Временные. Дата истечения срока действия временного характера - 28.09.2024
1076	72200	Аренда (в том числе, субаренда), Проектная документация лесного участка № 101 от 14.06.2019, Временные. Дата истечения срока действия временного характера - 02.10.2024
1077	3100	Аренда (в том числе, субаренда), Распоряжение "Об утверждении проектной документации лесного участка" № 2545 от 21.08.2019, Временные. Дата истечения срока действия временного характера - 08.10.2024
1078	132200	Аренда (в том числе, субаренда), Распоряжение "Об утверждении проектной документации лесного участка" № 2733 от 11.09.2019, Временные. Дата истечения срока действия временного характера - 30.10.2024
1079	136200	Аренда (в том числе, субаренда), Распоряжение "Об утверждении проектной документации лесного участка" № 2732 от 11.09.2019, Временные. Дата истечения срока действия временного характера - 30.10.2024
1081	13524	Аренда (в том числе, субаренда), Временные. Дата истечения срока действия временного характера - 15.11.2024
1082	19442	Аренда (в том числе, субаренда), Временные. Дата истечения срока действия временного характера - 16.11.2024
1083	128200	Аренда (в том числе, субаренда), Проектная документация лесного участка № 227 от 08.10.2019, Временные. Дата истечения срока действия временного характера - 19.11.2024

Государственный регистратор		ФГИС ЕГРН
полное наименование должности	подпись	инициалы, фамилия

М.П.

Раздел 4.1

Выписка из Единого государственного реестра недвижимости об объекте недвижимости  
**Сведения о частях земельного участка**

<b>Земельный участок</b>			
(вид объекта недвижимости)			
Лист № ___ Раздела <b>4.1</b>	Всего листов раздела <b>4.1</b> : ___	Всего разделов: ___	Всего листов выписки: ___
<b>20.02.2023 № 99/2023/519578532</b>			
Кадастровый номер:		<b>47:01:0000000:501</b>	

Учетный номер части	Площадь (м <sup>2</sup> )	Содержание ограничения в использовании или ограничения права на объект недвижимости или обременения объекта недвижимости
1	2	3
1084	308239	Аренда (в том числе, субаренда), Временные. Дата истечения срока действия временного характера - 12.12.2024
1085	6941	Аренда (в том числе, субаренда), Временные. Дата истечения срока действия временного характера - 17.12.2024

1086	4408	Аренда (в том числе, субаренда), Временные. Дата истечения срока действия временного характера - 17.12.2024
1087	384491	Аренда (в том числе, субаренда), Временные. Дата истечения срока действия временного характера - 17.12.2024
1088	292300	Аренда (в том числе, субаренда), Временные. Дата истечения срока действия временного характера - 17.12.2024
1089	387628	Аренда (в том числе, субаренда), Временные. Дата истечения срока действия временного характера - 17.12.2024
1090	199670	Аренда (в том числе, субаренда), Временные. Дата истечения срока действия временного характера - 17.12.2024
1091	584	Аренда (в том числе, субаренда), Распоряжение об утверждении проектной документации лесного участка № 1020 от 14.06.2018, Временные. Дата истечения срока действия временного характера - 26.12.2024
1092	512	Аренда (в том числе, субаренда), Распоряжение об утверждении проектной документации лесного участка № 1021 от 14.06.2018, Временные. Дата истечения срока действия временного характера - 26.12.2024
1093	2000	Аренда (в том числе, субаренда), Распоряжение об утверждении проектной документации № 3142 от 22.10.2019, Временные. Дата истечения срока действия временного характера - 28.12.2024
1094	474	Аренда (в том числе, субаренда), Распоряжение № 3111 от 17.10.2019, Временные. Дата истечения срока действия временного характера - 14.01.2025
1095	27000	Аренда (в том числе, субаренда), Распоряжение об утверждении проектной документации лесного участка № 3561 от 03.12.2019, Временные. Дата истечения срока действия временного характера - 25.01.2025
1096	313	Иные ограничения (обременения) прав, Временные. Дата истечения срока действия временного характера - 04.02.2025
1097	40	Иные ограничения (обременения) прав, Временные. Дата истечения срока действия временного характера - 04.02.2025
1098	78	Иные ограничения (обременения) прав, Временные. Дата истечения срока действия временного характера - 04.02.2025

Государственный регистратор		ФГИС ЕГРН
полное наименование должности	подпись	инициалы, фамилия

М.П.

Раздел 4.1

Выписка из Единого государственного реестра недвижимости об объекте недвижимости  
**Сведения о частях земельного участка**

<b>Земельный участок</b>			
(вид объекта недвижимости)			
Лист № ___ Раздела <b>4.1</b>	Всего листов раздела <b>4.1</b> : ___	Всего разделов: ___	Всего листов выписки: ___
<b>20.02.2023.№ 99/2023/519578532</b>			

Учетный номер части	Площадь (м <sup>2</sup> )	Содержание ограничения в использовании или ограничения права на объект недвижимости или обременения объекта недвижимости
1	2	3
1099	2773	Аренда (в том числе, субаренда), Распоряжение об утверждении проектной документации № 21 от 15.01.2020, Временные. Дата истечения срока действия временного характера - 28.02.2025
1100	12720	Аренда (в том числе, субаренда), Распоряжение об утверждении проектной документации № 20 от 15.01.2020, Временные. Дата истечения срока действия временного характера - 28.02.2025
1101	4600	Аренда (в том числе, субаренда), Временные. Дата истечения срока действия временного характера - 04.03.2025
1102	7400	Аренда (в том числе, субаренда), Распоряжение Комитета по природным ресурсам Ленинградской области № 3919 от 25.12.2019, Временные. Дата истечения срока действия временного характера - 16.04.2025
1103	820	Аренда (в том числе, субаренда), Распоряжение «Об утверждении проектной документации лесного участка» № 145 от 28.01.2020, Временные. Дата истечения срока действия временного характера - 17.04.2025
1104	470	Аренда (в том числе, субаренда), Распоряжение «Об утверждении проектной документации лесного участка» № 144 от 28.01.2020, Временные. Дата истечения срока действия временного характера - 17.04.2025
1105	226	Аренда (в том числе, субаренда), Иные акты органов государственной власти или органов местного самоуправления № 619 от 03.03.2020, Временные. Дата истечения срока действия временного характера - 23.05.2025
1106	47000	Аренда (в том числе, субаренда), Иные акты органов государственной власти или органов местного самоуправления № 618 от 03.03.2020, Временные. Дата истечения срока действия временного характера - 23.05.2025
1107	1178	Аренда (в том числе, субаренда), Распоряжение "Об утверждении проектной документации лесного участка" № 3776 от 29.12.2019, Временные. Дата истечения срока действия временного характера - 29.05.2025
1108	10000000	Аренда (в том числе, субаренда), Распоряжение об утверждении проектной документации лесного участка № 749 от 16.03.2020, Временные. Дата истечения срока действия временного характера - 18.06.2025
1109	250	Аренда (в том числе, субаренда), Распоряжение об утверждении проектной документации лесного участка № 218 от 29.01.2020, Временные. Дата истечения срока действия временного характера - 18.06.2025
1110	528	Аренда (в том числе, субаренда), Распоряжение об утверждении проектной документации лесного участка № 1495 от 05.06.2020, Временные. Дата истечения срока действия временного характера - 04.07.2025
1111	148655	Аренда (в том числе, субаренда), Распоряжение об утверждении проектной документации лесного участка № 1494 от 05.06.2020, Временные. Дата истечения срока действия временного характера - 04.07.2025

1112	133514	Аренда (в том числе, субаренда), Распоряжение об утверждении проектной документации лесного участка № 1506 от 05.06.2020, Временные. Дата истечения срока действия временного характера - 08.07.2025
1113	15409	Аренда (в том числе, субаренда), Распоряжение об утверждении проектной документации лесного участка № 1492 от 05.06.2020, Временные. Дата истечения срока действия временного характера - 09.07.2025

Государственный регистратор		ФГИС ЕГРН
полное наименование должности	подпись	инициалы, фамилия

М.П.

Раздел 4.1

Выписка из Единого государственного реестра недвижимости об объекте недвижимости  
**Сведения о частях земельного участка**

<b>Земельный участок</b>			
(вид объекта недвижимости)			
Лист № __ Раздела <b>4.1</b>	Всего листов раздела <b>4.1</b> : __	Всего разделов: __	Всего листов выписки: __
<b>20.02.2023 № 99/2023/519578532</b>			
Кадастровый номер:		<b>47:01:0000000:501</b>	

Учетный номер части	Площадь (м <sup>2</sup> )	Содержание ограничения в использовании или ограничения права на объект недвижимости или обременения объекта недвижимости
1	2	3
1114	849273	Аренда (в том числе, субаренда), Распоряжение об утверждении проектной документации лесного участка № 1491 от 05.06.2020, Временные. Дата истечения срока действия временного характера - 09.07.2025
1115	24155	Аренда (в том числе, субаренда), Распоряжение об утверждении проектной документации лесного участка № 1507 от 05.06.2020, Временные. Дата истечения срока действия временного характера - 11.07.2025
1116	37498	Аренда (в том числе, субаренда), Распоряжение об утверждении проектной документации лесного участка № 1508 от 05.06.2020, Временные. Дата истечения срока действия временного характера - 11.07.2025
1117	76016	Аренда (в том числе, субаренда), Распоряжение об утверждении проектной документации лесного участка № 1500 от 05.06.2020, Временные. Дата истечения срока действия временного характера - 15.07.2025
1118	1235	Аренда (в том числе, субаренда), Временные. Дата истечения срока действия временного характера - 21.07.2025
1119	50709	Аренда (в том числе, субаренда), Временные. Дата истечения срока действия временного характера - 23.07.2025
1120	393	Аренда (в том числе, субаренда), Временные. Дата истечения срока действия временного характера - 24.07.2025

1121	29300	Аренда (в том числе, субаренда), Временные. Дата истечения срока действия временного характера - 24.07.2025
1122	1822	Аренда (в том числе, субаренда), Межевой план № б/н от 07.02.2020, Временные. Дата истечения срока действия временного характера - 24.07.2025
1123	2790	Аренда (в том числе, субаренда), Распоряжение об утверждении проектной документации лесного участка № 1503 от 05.06.2020, Временные. Дата истечения срока действия временного характера - 25.07.2025
1124	883	Аренда (в том числе, субаренда), Распоряжение об утверждении проектной документации лесного участка № 1499 от 05.06.2020, Временные. Дата истечения срока действия временного характера - 25.07.2025
1125	3206	Аренда (в том числе, субаренда), Распоряжение об утверждении проектной документации лесного участка № 1493 от 05.06.2020, Временные. Дата истечения срока действия временного характера - 25.07.2025
1126	218	Аренда (в том числе, субаренда), Распоряжение об утверждении проектной документации лесного участка № 1496 от 05.06.2020, Временные. Дата истечения срока действия временного характера - 25.07.2025
1127	831	Аренда (в том числе, субаренда), Распоряжение об утверждении проектной документации лесного участка № 1514 от 05.06.2020, Временные. Дата истечения срока действия временного характера - 28.07.2025
1128	15229	Аренда (в том числе, субаренда), Распоряжение об утверждении проектной документации лесного участка № 1518 от 05.06.2020, Временные. Дата истечения срока действия временного характера - 28.07.2025

Государственный регистратор		ФГИС ЕГРН
полное наименование должности	подпись	инициалы, фамилия

М.П.

Раздел 4.1

Выписка из Единого государственного реестра недвижимости об объекте недвижимости  
**Сведения о частях земельного участка**

<b>Земельный участок</b>			
(вид объекта недвижимости)			
Лист № ___ Раздела <b>4.1</b>	Всего листов раздела <b>4.1</b> : ___	Всего разделов: ___	Всего листов выписки: ___
<b>20.02.2023 № 99/2023/519578532</b>			
Кадастровый номер:		<b>47:01:0000000:501</b>	

Учетный номер части	Площадь (м <sup>2</sup> )	Содержание ограничения в использовании или ограничения права на объект недвижимости или обременения объекта недвижимости
1	2	3
1129	98575	Аренда (в том числе, субаренда), Распоряжение об утверждении проектной документации лесного участка № 1517 от 05.06.2020, Временные. Дата истечения срока действия

		временного характера - 28.07.2025
1130	3078	Аренда (в том числе, субаренда), Распоряжение об утверждении проектной документации лесного участка № 1516 от 05.06.2020, Временные. Дата истечения срока действия временного характера - 29.07.2025
1131	13076	Аренда (в том числе, субаренда), Распоряжение об утверждении проектной документации лесного участка № 1513 от 05.06.2020, Временные. Дата истечения срока действия временного характера - 29.07.2025
1132	330725	Аренда (в том числе, субаренда), Распоряжение об утверждении проектной документации лесного участка № 1515 от 05.06.2020, Временные. Дата истечения срока действия временного характера - 29.07.2025
1133	620041	Аренда (в том числе, субаренда), Распоряжение об утверждении проектной документации лесного участка № 1504 от 05.06.2020, Временные. Дата истечения срока действия временного характера - 30.07.2025
1134	2210	Аренда (в том числе, субаренда), Распоряжение об утверждении проектной документации лесного участка № 1512 от 05.06.2020, Временные. Дата истечения срока действия временного характера - 31.07.2025
1135	21610	Аренда (в том числе, субаренда), Распоряжение об утверждении проектной документации лесного участка № 1511 от 05.06.2020, Временные. Дата истечения срока действия временного характера - 31.07.2025
1136	1304366	Аренда (в том числе, субаренда), Распоряжение об утверждении проектной документации лесного участка № 1510 от 05.06.2020, Временные. Дата истечения срока действия временного характера - 01.08.2025
1137	2037	Аренда (в том числе, субаренда), Распоряжение об утверждении проектной документации лесного участка № 1498 от 05.06.2020, Временные. Дата истечения срока действия временного характера - 06.08.2025
1138	932331	Аренда (в том числе, субаренда), Распоряжение об утверждении проектной документации лесного участка № 1497 от 05.06.2020, Временные. Дата истечения срока действия временного характера - 06.08.2025
1139	1469	Аренда (в том числе, субаренда), Временные. Дата истечения срока действия временного характера - 06.08.2025
1140	35912	Аренда (в том числе, субаренда), Временные. Дата истечения срока действия временного характера - 07.08.2025
1141	146	Аренда (в том числе, субаренда), Временные. Дата истечения срока действия временного характера - 08.08.2025
1142	77	Аренда (в том числе, субаренда), Временные. Дата истечения срока действия временного характера - 11.08.2025
1143	86	Аренда (в том числе, субаренда), Временные. Дата истечения срока действия временного характера - 12.08.2025

Государственный регистратор		ФГИС ЕГРН
полное наименование должности	подпись	инициалы, фамилия

М.П.

Выписка из Единого государственного реестра недвижимости об объекте недвижимости  
Сведения о частях земельного участка

<b>Земельный участок</b>			
(вид объекта недвижимости)			
Лист № ___ Раздела <b>4.1</b>	Всего листов раздела <b>4.1</b> : ___	Всего разделов: ___	Всего листов выписки: ___
<b>20.02.2023 № 99/2023/519578532</b>			
Кадастровый номер:		<b>47:01:0000000:501</b>	

Учетный номер части	Площадь (м <sup>2</sup> )	Содержание ограничения в использовании или ограничения права на объект недвижимости или обременения объекта недвижимости
1	2	3
1144	31548	Аренда (в том числе, субаренда), Распоряжение об утверждении проектной документации лесного участка № 1501 от 05.06.2020, Временные. Дата истечения срока действия временного характера - 25.08.2025
1145	5434	Аренда (в том числе, субаренда), Распоряжение об утверждении проектной документации лесного участка № 1502 от 05.06.2020, Временные. Дата истечения срока действия временного характера - 25.08.2025
1146	852393	Аренда (в том числе, субаренда), Распоряжение об утверждении проектной документации лесного участка № 1509 от 05.06.2020, Временные. Дата истечения срока действия временного характера - 25.08.2025
1147	8697076	Аренда (в том числе, субаренда), Распоряжение об утверждении проектной документации лесного участка № 2251 от 05.08.2020, Временные. Дата истечения срока действия временного характера - 27.08.2025
1148	256	Иные ограничения (обременения) прав, Распоряжение об утверждении проектной документации лесного участка № 1405 от 01.06.2020, Временные. Дата истечения срока действия временного характера - 02.10.2025
1149	189	Аренда (в том числе, субаренда), Временные. Дата истечения срока действия временного характера - 07.10.2025
1150	4160	Аренда (в том числе, субаренда), Распоряжение об утверждении проектной документации лесного участка № 1884 от 08.07.2020
1151	1098	Аренда (в том числе, субаренда), Проектная документация лесного участка № 157 от 25.07.2018
1152	4300	Аренда (в том числе, субаренда), Проектная документация лесного участка № 355 от 11.08.2020
1153	52450	Аренда (в том числе, субаренда), Проектная документация лесного участка № 293 от 13.05.2020
1154	1714	Аренда (в том числе, субаренда), Проектная документация лесного участка № 292 от 13.05.2020
1155	2700	Аренда (в том числе, субаренда), Распоряжение об утверждении проектной документации лесного участка № 2856 от 19.10.2020

1156	360	Аренда (в том числе, субаренда), Распоряжение об утверждении проектной документации лесного участка № 2515 от 15.09.2020
1157	54655	Иные ограничения (обременения) прав, Распоряжение № 3187 от 20.11.2020
1158	95136	Иные ограничения (обременения) прав, Проектная документация лесного участка № 412 от 22.10.2020

Государственный регистратор		ФГИС ЕГРН
полное наименование должности	подпись	инициалы, фамилия

М.П.

Раздел 4.1

Выписка из Единого государственного реестра недвижимости об объекте недвижимости  
**Сведения о частях земельного участка**

<b>Земельный участок</b>			
(вид объекта недвижимости)			
Лист № ___ Раздела <b>4.1</b>	Всего листов раздела <b>4.1</b> : ___	Всего разделов: ___	Всего листов выписки: ___
<b>20.02.2023 № 99/2023/519578532</b>			
Кадастровый номер:		<b>47:01:0000000:501</b>	

Учетный номер части	Площадь (м <sup>2</sup> )	Содержание ограничения в использовании или ограничения права на объект недвижимости или обременения объекта недвижимости
1	2	3
1159	65647	Иные ограничения (обременения) прав, Проектная документация лесного участка № 413 от 22.10.2020
1160	2227	Иные ограничения (обременения) прав, Проектная документация лесного участка № 414 от 22.10.2020
1161	92165	Иные ограничения (обременения) прав, Проектная документация лесного участка № 415 от 22.10.2020
1162	224901	Иные ограничения (обременения) прав, Проектная документация лесного участка № 416 от 22.10.2020
1163	74583	Иные ограничения (обременения) прав, Проектная документация лесного участка № 421 от 22.10.2020
1164	9638	Аренда (в том числе, субаренда), Распоряжение № 870 от 02.04.2020
1165	200	Аренда (в том числе, субаренда), Распоряжение об утверждении проектной документации лесного участка № 869 от 02.04.2020
1166	6126	Аренда (в том числе, субаренда), Проектная документация лесного участка № 403 от 07.10.2020
1167	524200	Аренда (в том числе, субаренда), Распоряжение об утверждении проектной документации лесного участка № 1866 от 08.07.2020



1168	5300	Аренда (в том числе, субаренда), Распоряжение об утверждении проектной документации лесного участка № 2857 от 19.10.2020
1169	9963693	Аренда (в том числе, субаренда), Распоряжение об утверждении проектной документации лесного участка № 3008 от 09.11.2020
1170	4223	Аренда (в том числе, субаренда), Распоряжение об утверждении проектной документации лесного участка № 1734 от 29.06.2020
1172	8000	Аренда (в том числе, субаренда), Распоряжение об утверждении проектной документации лесного участка № 3006 от 09.11.2020
1173	1000	Аренда (в том числе, субаренда), Распоряжение об утверждении проектной документации лесного участка № 3007 от 09.11.2020
1174	42233	Аренда (в том числе, субаренда), Распоряжение об утверждении проектной документации лесного участка № 2382 от 26.08.2020

Государственный регистратор		ФГИС ЕГРН
полное наименование должности	подпись	инициалы, фамилия

М.П.

Раздел 4.1

Выписка из Единого государственного реестра недвижимости об объекте недвижимости  
**Сведения о частях земельного участка**

<b>Земельный участок</b>			
(вид объекта недвижимости)			
Лист № ___ Раздела <b>4.1</b>	Всего листов раздела <b>4.1</b> : ___	Всего разделов: ___	Всего листов выписки: ___
<b>20.02.2023 № 99/2023/519578532</b>			
Кадастровый номер:		<b>47:01:0000000:501</b>	

Учетный номер части	Площадь (м <sup>2</sup> )	Содержание ограничения в использовании или ограничения права на объект недвижимости или обременения объекта недвижимости
1	2	3
1175	2915	Иные ограничения (обременения) прав, Распоряжение об утверждении проектной документации лесного участка № 3441 от 16.12.2020
1176	132000	Аренда (в том числе, субаренда), Распоряжение об утверждении проектной документации лесного участка № 1885 от 08.07.2020
1177	2636	Аренда (в том числе, субаренда), Распоряжение об утверждении проектной документации лесного участка № 3320 от 04.12.2020
1178	13157	Аренда (в том числе, субаренда), Распоряжение об утверждении проектной документации лесного участка № 2435 от 07.09.2020
1179	1256	Аренда (в том числе, субаренда)
1180	1906	Аренда (в том числе, субаренда), Распоряжение об утверждении проектной документации лесного участка № 3219 от 06.11.2019

1181	6086	Аренда (в том числе, субаренда), Распоряжение об утверждении проектной документации лесного участка № 3576 от 26.12.2020
1182	86462	Аренда (в том числе, субаренда), Распоряжение об утверждении проектной документации лесного участка № 62 от 19.01.2021
1183	46555	Аренда (в том числе, субаренда), Распоряжение об утверждении проектной документации лесного участка № 63 от 19.01.2021
1184	2182	Аренда (в том числе, субаренда), Распоряжение об утверждении проектной документации лесного участка № 3686 от 30.12.2020
1185	43135	Аренда (в том числе, субаренда), Распоряжение об утверждении проектной документации лесного участка № 64 от 19.01.2021
1186	1400	Аренда (в том числе, субаренда), Распоряжение об утверждении проектной документации лесного участка № 865 от 02.04.2020
1187	22384	Аренда (в том числе, субаренда), Распоряжение об утверждении проектной документации лесного участка № 3471 от 21.12.2020
1188	9000	Аренда (в том числе, субаренда), Распоряжение об утверждении проектной документации лесного участка № 3707 от 30.12.2020
1189	6351	Аренда (в том числе, субаренда), Распоряжение об утверждении проектной документации лесного участка № 3472 от 21.12.2020

Государственный регистратор		ФГИС ЕГРН
полное наименование должности	подпись	инициалы, фамилия

М.П.

Раздел 4.1

Выписка из Единого государственного реестра недвижимости об объекте недвижимости  
**Сведения о частях земельного участка**

<b>Земельный участок</b>			
(вид объекта недвижимости)			
Лист № ___ Раздела <b>4.1</b>	Всего листов раздела <b>4.1</b> : ___	Всего разделов: ___	Всего листов выписки: ___
<b>20.02.2023 № 99/2023/519578532</b>			
Кадастровый номер:		<b>47:01:0000000:501</b>	

Учетный номер части	Площадь (м <sup>2</sup> )	Содержание ограничения в использовании или ограничения права на объект недвижимости или обременения объекта недвижимости
1	2	3
1190	6559	Аренда (в том числе, субаренда), Распоряжение об утверждении проектной документации лесного участка № 3473 от 21.12.2020
1191	4200	Аренда (в том числе, субаренда), Распоряжение об утверждении проектной документации лесного участка № 887 от 06.04.2020

1192	321	Аренда (в том числе, субаренда), Распоряжение об утверждении проектной документации лесного участка № 2649 от 07.10.2020
1193	954449	Аренда (в том числе, субаренда), Распоряжение об утверждении проектной документации лесного участка № 3712 от 30.12.2020
1194	987	Аренда (в том числе, субаренда), Распоряжение об утверждении проектной документации лесного участка № 485 от 25.03.2021
1195	1290	Аренда (в том числе, субаренда), Распоряжение об утверждении проектной документации лесного участка № 486 от 25.03.2021
1196	824	Аренда (в том числе, субаренда), Распоряжение об утверждении проектной документации лесного участка № 487 от 25.03.2021
1197	4116	Аренда (в том числе, субаренда), Распоряжение об утверждении проектной документации лесного участка № 485 от 25.03.2021
1198	381	Аренда (в том числе, субаренда), Распоряжение об утверждении проектной документации лесного участка № 563 от 31.03.2021
1199	327	Аренда (в том числе, субаренда), Распоряжение об утверждении проектной документации лесного участка № 557 от 31.03.2021
1200	1389	Аренда (в том числе, субаренда), Распоряжение об утверждении проектной документации лесного участка № 555 от 31.03.2021
1201	902	Аренда (в том числе, субаренда), Распоряжение об утверждении проектной документации лесного участка № 556 от 31.03.2021
1202	2944	Аренда (в том числе, субаренда), Распоряжение об утверждении проектной документации лесного участка № 558 от 31.03.2021
1203	383	Аренда (в том числе, субаренда), Распоряжение об утверждении проектной документации лесного участка № 554 от 31.03.2021
1204	8756	Аренда (в том числе, субаренда), Распоряжение об утверждении проектной документации лесного участка № 559 от 31.03.2021

Государственный регистратор		ФГИС ЕГРН
полное наименование должности	подпись	инициалы, фамилия

М.П.

Раздел 4.1

Выписка из Единого государственного реестра недвижимости об объекте недвижимости  
**Сведения о частях земельного участка**

<b>Земельный участок</b>			
(вид объекта недвижимости)			
Лист № ___ Раздела <b>4.1</b>	Всего листов раздела <b>4.1</b> : ___	Всего разделов: ___	Всего листов выписки: ___
<b>20.02.2023.№ 99/2023/519578532</b>			
Кадастровый номер:		<b>47:01:000000:501</b>	

Учетный номер части	Площадь (м <sup>2</sup> )	Содержание ограничения в использовании или ограничения права на объект недвижимости или обременения объекта недвижимости
1	2	3
1205	1264	Аренда (в том числе, субаренда), Распоряжение об утверждении проектной документации лесного участка № 560 от 31.03.2021
1206	10650	Аренда (в том числе, субаренда), Распоряжение об утверждении проектной документации лесного участка № 561 от 31.03.2021
1207	2050	Аренда (в том числе, субаренда), Распоряжение об утверждении проектной документации лесного участка № 562 от 31.03.2021
1208	2595660	Аренда (в том числе, субаренда), Распоряжение об утверждении проектной документации лесного участка № 713 от 20.04.2021
1209	635	Аренда (в том числе, субаренда), Распоряжение об утверждении проектной документации лесного участка № 316 от 04.03.2021
1210	161	Аренда (в том числе, субаренда), Распоряжение об утверждении проектной документации лесного участка № 511 от 25.03.2021
1211	3600	Аренда (в том числе, субаренда), Распоряжение об утверждении проектной документации лесного участка № 522 от 25.03.2021
1212	7341	Аренда (в том числе, субаренда), Распоряжение об утверждении проектной документации лесного участка № 3708 от 30.12.2020
1213	143	Аренда (в том числе, субаренда), Распоряжение об утверждении проектной документации лесного участка № 3705 от 30.12.2020
1214	104960	Аренда (в том числе, субаренда), Распоряжение об утверждении проектной документации лесного участка № 3706 от 30.12.2020
1215	811	Аренда (в том числе, субаренда), Распоряжение об утверждении проектной документации лесного участка № 187 от 15.02.2021
1216	1637	Аренда (в том числе, субаренда), Распоряжение об утверждении проектной документации лесного участка № 3571 от 26.12.2020
1217	6810	Аренда (в том числе, субаренда), Распоряжение об утверждении проектной документации лесного участка № 521 от 25.03.2021
1218	11000	Аренда (в том числе, субаренда), Договор аренды лесного участка № 152/Р-2008-12 от 25.12.2008
1219	3062	Аренда (в том числе, субаренда), Проектная документация лесного участка № 29 от 26.02.2021

Государственный регистратор		ФГИС ЕГРН
полное наименование должности	подпись	инициалы, фамилия

М.П.

Раздел 4.1

Выписка из Единого государственного реестра недвижимости об объекте недвижимости  
Сведения о частях земельного участка

292

Земельный участок

Лист № \_\_\_\_ Раздела **4.1**Всего листов раздела **4.1**: \_\_\_\_

Всего разделов: \_\_\_\_

Всего листов выписки: \_\_\_\_

**20.02.2023.№ 99/2023/519578532**

Кадастровый номер:

**47:01:0000000:501**

Учетный номер части	Площадь (м <sup>2</sup> )	Содержание ограничения в использовании или ограничения права на объект недвижимости или обременения объекта недвижимости
1	2	3
1220	1750	Аренда (в том числе, субаренда), Проектная документация лесного участка № 24 от 26.02.2021
1221	501	Аренда (в том числе, субаренда), Проектная документация лесного участка № 25 от 26.02.2021
1222	10248	Аренда (в том числе, субаренда), Проектная документация лесного участка № 30 от 26.02.2021
1223	913	Аренда (в том числе, субаренда), Проектная документация лесного участка № 26 от 26.02.2021
1224	82	Аренда (в том числе, субаренда), Проектная документация лесного участка № 27 от 26.02.2021
1225	12200	Аренда (в том числе, субаренда), Распоряжение об утверждении проектной документации лесного участка № 3374 от 10.12.2020
1226	21600	Аренда (в том числе, субаренда), Распоряжение об утверждении проектной документации лесного участка № 3370 от 10.12.2020
1227	10600	Аренда (в том числе, субаренда), Распоряжение об утверждении проектной документации лесного участка № 3371 от 10.12.2020
1228	2638	Аренда (в том числе, субаренда), Распоряжение об утверждении проектной документации лесного участка № 3319 от 04.12.2020
1229	3800	Аренда (в том числе, субаренда), Распоряжение об утверждении проектной документации лесного участка № 1054 от 27.05.2021
1230	269	Аренда (в том числе, субаренда), Распоряжение об утверждении проектной документации лесного участка № 628 от 09.04.2021
1231	750	Аренда (в том числе, субаренда), Распоряжение об утверждении проектной документации лесного участка № 627 от 09.04.2021
1232	1288	Аренда (в том числе, субаренда), Распоряжение об утверждении проектной документации лесного участка № 632 от 09.04.2021
1233	7334	Аренда (в том числе, субаренда), Распоряжение об утверждении проектной документации лесного участка № 631 от 09.04.2021
1234	126	Аренда (в том числе, субаренда), Распоряжение об утверждении проектной документации лесного участка № 630 от 09.04.2021

полное наименование должности	подпись	инициалы, фамилия
-------------------------------	---------	-------------------

М.П.

Раздел 4.1

Выписка из Единого государственного реестра недвижимости об объекте недвижимости  
**Сведения о частях земельного участка**

<b>Земельный участок</b>			
(вид объекта недвижимости)			
Лист № ___ Раздела <b>4.1</b>	Всего листов раздела <b>4.1</b> : ___	Всего разделов: ___	Всего листов выписки: ___
<b>20.02.2023 № 99/2023/519578532</b>			
Кадастровый номер:		<b>47:01:0000000:501</b>	

Учетный номер части	Площадь (м <sup>2</sup> )	Содержание ограничения в использовании или ограничения права на объект недвижимости или обременения объекта недвижимости
1	2	3
1235	225	Аренда (в том числе, субаренда), Распоряжение об утверждении проектной документации лесного участка № 872 от 07.05.2021
1236	63	Аренда (в том числе, субаренда), Распоряжение об утверждении проектной документации лесного участка № 629 от 09.04.2021
1237	1480	Аренда (в том числе, субаренда), Распоряжение об утверждении проектной документации лесного участка № 873 от 07.05.2021
1238	4076	Аренда (в том числе, субаренда), Распоряжение об утверждении проектной документации лесного участка № 874 от 07.05.2021
1239	368	Аренда (в том числе, субаренда), Распоряжение об утверждении проектной документации лесного участка № 626 от 09.04.2021
1240	193	Аренда (в том числе, субаренда), Распоряжение об утверждении проектной документации лесного участка № 609 от 09.04.2021
1241	234	Аренда (в том числе, субаренда), Распоряжение об утверждении проектной документации лесного участка № 864 от 07.05.2021
1242	861	Аренда (в том числе, субаренда), Распоряжение об утверждении проектной документации лесного участка № 865 от 07.05.2021
1243	663	Аренда (в том числе, субаренда), Распоряжение об утверждении проектной документации лесного участка № 863 от 07.05.2021
1244	10578	Аренда (в том числе, субаренда), Распоряжение об утверждении проектной документации лесного участка № 860 от 07.05.2021
1245	3900	Аренда (в том числе, субаренда), Распоряжение № 3373 от 10.12.2020
1246	217200	Аренда (в том числе, субаренда), Распоряжение № 3372 от 10.12.2020
1247	1250	Аренда (в том числе, субаренда), Распоряжение № 1505 от 22.07.2021
1248	28994	Аренда (в том числе, субаренда), Распоряжение об утверждении проектной документации лесного участка № 3389 от 10.12.2020

1249	92885	Аренда (в том числе, субаренда), Распоряжение № 1563 от 30.06.2021
------	-------	--

Государственный регистратор		ФГИС ЕГРН
полное наименование должности	подпись	инициалы, фамилия

М.П.

Раздел 4.1

Выписка из Единого государственного реестра недвижимости об объекте недвижимости  
**Сведения о частях земельного участка**

<b>Земельный участок</b>			
(вид объекта недвижимости)			
Лист № __ Раздела <b>4.1</b>	Всего листов раздела <b>4.1</b> : __	Всего разделов: __	Всего листов выписки: __
<b>20.02.2023.№ 99/2023/519578532</b>			
Кадастровый номер:		<b>47:01:0000000:501</b>	

Учетный номер части	Площадь (м <sup>2</sup> )	Содержание ограничения в использовании или ограничения права на объект недвижимости или обременения объекта недвижимости
1	2	3
1250	430	Аренда (в том числе, субаренда), Распоряжение № 1961 от 14.09.2021
1252	1270	Аренда (в том числе, субаренда), Проектная документация лесного участка № 183 от 19.10.2021
1253	100	Аренда (в том числе, субаренда), проектная документация лесного участка № 145 от 24.08.2021
1254	1822	
1255	124000	Аренда (в том числе, субаренда), Договор аренды лесного участка № 07/Р-2008-02 от 22.02.2008
1256	151	Аренда (в том числе, субаренда), Распоряжение об утверждении проектной документации лесного участка № 1680 от 16.08.2021
1257	245	Аренда (в том числе, субаренда), Распоряжение об утверждении проектной документации лесного участка № 2933 от 24.12.2021
1258	64927	Аренда (в том числе, субаренда), Распоряжение об утверждении проектной документации лесного участка № 3420 от 15.12.2020
1259	298	Аренда (в том числе, субаренда), Распоряжение об утверждении проектной документации лесного участка № 2934 от 24.12.2021
1260	480	Аренда (в том числе, субаренда), Договор аренды лесного участка № 2-2008-12-15-Р от 03.12.2008
1261	94000	
1262	940	Аренда (в том числе, субаренда), Распоряжение об утверждении проектной документации лесного участка № 644 от 03.03.2022

1263	1000	Аренда (в том числе, субаренда), Распоряжение об утверждении проектной документации лесного участка № 84 от 20.01.2022
1264	256	Аренда (в том числе, субаренда), Договор аренды лесного участка № 330/ДС-2011-10 от 14.10.2011
1265	500	Аренда (в том числе, субаренда), Договор аренды лесного участка № 537/ДС-2013-03 от 11.03.2013

Государственный регистратор		ФГИС ЕГРН
полное наименование должности	подпись	инициалы, фамилия

М.П.

Раздел 4.1

Выписка из Единого государственного реестра недвижимости об объекте недвижимости  
**Сведения о частях земельного участка**

<b>Земельный участок</b>			
(вид объекта недвижимости)			
Лист № ___ Раздела <b>4.1</b>	Всего листов раздела <b>4.1</b> : ___	Всего разделов: ___	Всего листов выписки: ___
<b>20.02.2023 № 99/2023/519578532</b>			
Кадастровый номер:		<b>47:01:0000000:501</b>	

Учетный номер части	Площадь (м <sup>2</sup> )	Содержание ограничения в использовании или ограничения права на объект недвижимости или обременения объекта недвижимости
1	2	3
1266	44000	Аренда (в том числе, субаренда), Договор аренды лесного участка № 2-2008-09-37-Р от 30.09.2008
1267	4520	Аренда (в том числе, субаренда), Распоряжение об утверждении проектной документации лесного участка № 85 от 20.01.2022
1268	3800	Аренда (в том числе, субаренда), Распоряжение об утверждении проектной документации лесного участка № 546 от 21.02.2022
1269	6396821	Аренда (в том числе, субаренда), Проектная документация лесного участка № 388 от 25.09.2020
1270	1055970	Аренда (в том числе, субаренда), Распоряжение об утверждении проектной документации лесного участка № 2867 от 22.10.2020
1271	2331	Аренда (в том числе, субаренда), Проектная документация лесного участка № 388 от 25.09.2020
1272	380209	Аренда (в том числе, субаренда), Проектная документация лесного участка № 388 от 25.09.2020
1273	207032	Аренда (в том числе, субаренда), Проектная документация лесного участка № 388 от 25.09.2020



1274	77056	Аренда (в том числе, субаренда), Проектная документация лесного участка № 388 от 25.09.2020
1275	59958	Аренда (в том числе, субаренда), Проектная документация лесного участка № 388 от 25.09.2020
1276	54688	Аренда (в том числе, субаренда), Проектная документация лесного участка № 388 от 25.09.2020
1277	53017	Аренда (в том числе, субаренда), Проектная документация лесного участка № 388 от 25.09.2020
1278	1440	Аренда (в том числе, субаренда), Проектная документация лесного участка № 388 от 25.09.2020
1279	44227	Аренда (в том числе, субаренда), Проектная документация лесного участка № 388 от 25.09.2020
1280	34233	Аренда (в том числе, субаренда), Проектная документация лесного участка № 388 от 25.09.2020

Государственный регистратор		ФГИС ЕГРН
полное наименование должности	подпись	инициалы, фамилия

М.П.

Раздел 4.1

Выписка из Единого государственного реестра недвижимости об объекте недвижимости  
Сведения о частях земельного участка

<b>Земельный участок</b>			
(вид объекта недвижимости)			
Лист № ___ Раздела <b>4.1</b>	Всего листов раздела <b>4.1</b> : ___	Всего разделов: ___	Всего листов выписки: ___
<b>20.02.2023.№ 99/2023/519578532</b>			
Кадастровый номер:		<b>47:01:0000000:501</b>	

Учетный номер части	Площадь (м <sup>2</sup> )	Содержание ограничения в использовании или ограничения права на объект недвижимости или обременения объекта недвижимости
1	2	3
1281	25268	Аренда (в том числе, субаренда), Проектная документация лесного участка № 388 от 25.09.2020
1282	19640	Аренда (в том числе, субаренда), Проектная документация лесного участка № 388 от 25.09.2020
1283	17979	Аренда (в том числе, субаренда), Проектная документация лесного участка № 388 от 25.09.2020
1284	16120	Аренда (в том числе, субаренда), Проектная документация лесного участка № 388 от 25.09.2020

1285	17074	Аренда (в том числе, субаренда), Проектная документация лесного участка № 388 от 25.09.2020
1286	17017	Аренда (в том числе, субаренда), Проектная документация лесного участка № 388 от 25.09.2020
1287	12329	Аренда (в том числе, субаренда), Проектная документация лесного участка № 388 от 25.09.2020
1288	5726	Аренда (в том числе, субаренда), Проектная документация лесного участка № 388 от 25.09.2020
1289	2176	Аренда (в том числе, субаренда), Проектная документация лесного участка № 388 от 25.09.2020
1290	2120	Аренда (в том числе, субаренда), Проектная документация лесного участка № 388 от 25.09.2020
1291	40338	Аренда (в том числе, субаренда), Проектная документация лесного участка № 388 от 25.09.2020
1292	394251	Аренда (в том числе, субаренда), Проектная документация лесного участка № 388 от 25.09.2020
1293	2877	Аренда (в том числе, субаренда), Проектная документация лесного участка № 388 от 25.09.2020
1294	103167	Аренда (в том числе, субаренда), Проектная документация лесного участка № 388 от 25.09.2020
1295	18571943	Аренда (в том числе, субаренда), Проектная документация лесного участка № 388 от 25.09.2020

Государственный регистратор		ФГИС ЕГРН
полное наименование должности	подпись	инициалы, фамилия

М.П.

Раздел 4.1

Выписка из Единого государственного реестра недвижимости об объекте недвижимости  
**Сведения о частях земельного участка**

<b>Земельный участок</b>			
(вид объекта недвижимости)			
Лист № ___ Раздела <b>4.1</b>	Всего листов раздела <b>4.1</b> : ___	Всего разделов: ___	Всего листов выписки: ___
<b>20.02.2023 № 99/2023/519578532</b>			
Кадастровый номер:		<b>47:01:0000000:501</b>	

Учетный номер части	Площадь (м <sup>2</sup> )	Содержание ограничения в использовании или ограничения права на объект недвижимости или обременения объекта недвижимости
1	2	3

1296	9416721	Аренда (в том числе, субаренда), Проектная документация лесного участка № 388 от 25.09.2020
1297	14216390	Аренда (в том числе, субаренда), Проектная документация лесного участка № 388 от 25.09.2020
1298	32792268	Аренда (в том числе, субаренда), Проектная документация лесного участка № 388 от 25.09.2020
1299	24154256	Аренда (в том числе, субаренда), Проектная документация лесного участка № 388 от 25.09.2020
1300	5057831	Аренда (в том числе, субаренда), Проектная документация лесного участка № 388 от 25.09.2020
1301	464883	Аренда (в том числе, субаренда), Проектная документация лесного участка № 388 от 25.09.2020
1302	9651	Аренда (в том числе, субаренда), Проектная документация лесного участка № 388 от 25.09.2020
1303	796	Аренда (в том числе, субаренда), Проектная документация лесного участка № 388 от 25.09.2020
1304	3890613	Аренда (в том числе, субаренда), Проектная документация лесного участка № 388 от 25.09.2020
1305	6977108	Аренда (в том числе, субаренда), Проектная документация лесного участка № 388 от 25.09.2020
1306	200	Аренда (в том числе, субаренда), Проектная документация лесного участка № 388 от 25.09.2020
1307	5771	Аренда (в том числе, субаренда), Проектная документация лесного участка № 388 от 25.09.2020
1308	5478853	Аренда (в том числе, субаренда), Проектная документация лесного участка № 388 от 25.09.2020
1309	509	Аренда (в том числе, субаренда), Проектная документация лесного участка № 388 от 25.09.2020
1310	26392	Аренда (в том числе, субаренда), Проектная документация лесного участка № 388 от 25.09.2020

Государственный регистратор		ФГИС ЕГРН
полное наименование должности	подпись	инициалы, фамилия

М.П.

Раздел 4.1

Выписка из Единого государственного реестра недвижимости об объекте недвижимости  
**Сведения о частях земельного участка**

<b>Земельный участок</b>			
(вид объекта недвижимости)			
Лист № ___ Раздела <b>4.1</b>	Всего листов раздела <b>4.1</b> : ___	Всего разделов: ___	Всего листов выписки: ___

Учетный номер части	Площадь (м <sup>2</sup> )	Содержание ограничения в использовании или ограничения права на объект недвижимости или обременения объекта недвижимости
1	2	3
1311	102242	Аренда (в том числе, субаренда), Проектная документация лесного участка № 388 от 25.09.2020
1312	10032637	Аренда (в том числе, субаренда), Проектная документация лесного участка № 388 от 25.09.2020
1313	122096	Аренда (в том числе, субаренда), Проектная документация лесного участка № 388 от 25.09.2020
1314	1559	Аренда (в том числе, субаренда), Проектная документация лесного участка № 388 от 25.09.2020
1315	331	Аренда (в том числе, субаренда), Проектная документация лесного участка № 388 от 25.09.2020
1316	231	Аренда (в том числе, субаренда), Проектная документация лесного участка № 388 от 25.09.2020
1317	1670	Аренда (в том числе, субаренда), Проектная документация лесного участка № 388 от 25.09.2020
1318	66	Аренда (в том числе, субаренда), Проектная документация лесного участка № 388 от 25.09.2020
1319	33433	Аренда (в том числе, субаренда), Проектная документация лесного участка № 388 от 25.09.2020
1320	1426	Аренда (в том числе, субаренда), Распоряжение об утверждении проектной документации лесного участка № 1360 от 13.05.2022
1321	788427	Аренда (в том числе, субаренда), Распоряжение "Об утверждении проектной документации лесного участка" № 1358 от 13.05.2022
1322	297272	Аренда (в том числе, субаренда), Распоряжение "Об утверждении проектной документации лесного участка" № 1359 от 13.05.2022
1323	5400	Аренда (в том числе, субаренда), Распоряжение об утверждении проектной документации лесного участка № 1068 от 12.04.2022
1324	1644	Аренда (в том числе, субаренда), Распоряжение об утверждении проектной документации лесного участка № 1379 от 17.05.2022
1325	3663	Аренда (в том числе, субаренда), Распоряжение об утверждении проектной документации лесного участка № 1381 от 17.05.2022

Государственный регистратор		ФГИС ЕГРН
полное наименование должности	подпись	инициалы, фамилия

Выписка из Единого государственного реестра недвижимости об объекте недвижимости  
Сведения о частях земельного участка

<b>Земельный участок</b>			
(вид объекта недвижимости)			
Лист № ___ Раздела <b>4.1</b>	Всего листов раздела <b>4.1</b> : ___	Всего разделов: ___	Всего листов выписки: ___
<b>20.02.2023 № 99/2023/519578532</b>			
Кадастровый номер:		<b>47:01:0000000:501</b>	

Учетный номер части	Площадь (м <sup>2</sup> )	Содержание ограничения в использовании или ограничения права на объект недвижимости или обременения объекта недвижимости
1	2	3
1326	1918	Аренда (в том числе, субаренда), Распоряжение об утверждении проектной документации лесного участка № 1382 от 17.05.2022
1327	9687	Аренда (в том числе, субаренда), Распоряжение об утверждении проектной документации лесного участка № 1384 от 17.05.2022
1328	57478	Аренда (в том числе, субаренда), Распоряжение об утверждении проектной документации лесного участка № 1624 от 09.06.2022
1329	714600	Аренда (в том числе, субаренда), Распоряжение "Об утверждении проектной документации лесного участка" № 22.07.2022
1330	52863	Аренда (в том числе, субаренда), Распоряжение об утверждении проектной документации лесного участка № 723 от 11.03.2022
1331	4108	Аренда (в том числе, субаренда), Распоряжение об утверждении проектной документации лесного участка № 1737 от 27.06.2022
1332	900	Аренда (в том числе, субаренда), Распоряжение об утверждении проектной документации лесного участка № 1194 от 21.04.2022
1333	8000	Аренда (в том числе, субаренда), Распоряжение "Об утверждении проектной документации лесного участка" № 1836 от 18.07.2022
1334	38807	Аренда (в том числе, субаренда), Распоряжение "Об утверждении проектной документации лесного участка" № 1835 от 18.07.2022
1335	230364	Аренда (в том числе, субаренда), Распоряжение "Об утверждении проектной документации лесного участка" № 1834 от 18.07.2022
1336	3056	Аренда (в том числе, субаренда), Распоряжение об утверждении проектной документации лесного участка № 2074 от 19.08.2022
1337	665	Аренда (в том числе, субаренда), Распоряжение об утверждении проектной документации лесного участка № 1539 от 01.06.2022
1338	3955	Аренда (в том числе, субаренда), Распоряжение об утверждении проектной документации № 2361 от 06.09.2022
1339	1071	Аренда (в том числе, субаренда), Распоряжение об утверждении проектной документации лесного участка № 2190 от 26.08.2022

1340	3100	Аренда (в том числе, субаренда), Распоряжение об утверждении проектной документации лесного участка № 2184 от 26.08.2022
------	------	--

Государственный регистратор		ФГИС ЕГРН
полное наименование должности	подпись	инициалы, фамилия

М.П.

Раздел 4.1

Выписка из Единого государственного реестра недвижимости об объекте недвижимости  
**Сведения о частях земельного участка**

<b>Земельный участок</b>			
(вид объекта недвижимости)			
Лист № ____ Раздела <b>4.1</b>	Всего листов раздела <b>4.1</b> : ____	Всего разделов: ____	Всего листов выписки: ____
<b>20.02.2023.№ 99/2023/519578532</b>			
Кадастровый номер:		<b>47:01:0000000:501</b>	

Учетный номер части	Площадь (м <sup>2</sup> )	Содержание ограничения в использовании или ограничения права на объект недвижимости или обременения объекта недвижимости
1	2	3
1341	19000	Аренда (в том числе, субаренда), Распоряжение об утверждении проектной документации лесного участка № 2793 от 28.10.2022
1342	10969	Аренда (в том числе, субаренда), Распоряжение об утверждении проектной документации лесного участка № 2713 от 17.10.2022

Государственный регистратор		ФГИС ЕГРН
полное наименование должности	подпись	инициалы, фамилия

М.П.

Выписка из Единого государственного реестра недвижимости об объекте недвижимости  
Сведения о частях земельного участка

<b>Земельный участок</b>				
<small>(вид объекта недвижимости)</small>				
Лист № ___ Раздела <b>4.2</b>		Всего листов раздела <b>4.2</b> : ___		Всего разделов: ___
Всего листов выписки: ___				
<b>20.02.2023 № 99/2023/519578532</b>				
Кадастровый номер:			<b>47:01:0000000:501</b>	
Сведения о характерных точках границы части (частей) земельного участка				
Учетный номер части: 2				
Система координат:				
Зона №				
Номер точки	Координаты, м		Описание закрепления на местности	Средняя квадратическая погрешность определения координат характерных точек границы части земельного участка, м
	X	Y		
1	2	3	4	5

Государственный регистратор		ФГИС ЕГРН
полное наименование должности	подпись	инициалы, фамилия

М.П.

Выписка из Единого государственного реестра недвижимости об объекте недвижимости  
Сведения о частях земельного участка

<b>Земельный участок</b>					
<small>(вид объекта недвижимости)</small>					
Лист № ___ Раздела <b>4.2</b>		Всего листов раздела <b>4.2</b> : ___		Всего разделов: ___	Всего листов выписки: ___
<b>20.02.2023 № 99/2023/519578532</b>					
Кадастровый номер:			<b>47:01:0000000:501</b>		
Сведения о характерных точках границы части (частей) земельного участка					
Учетный номер части: 15					
Система координат:					
Зона №					
Номер точки	Координаты, м		Описание закрепления на местности	Средняя квадратическая погрешность определения координат характерных точек границы части земельного участка, м	
	X	Y			
1	2	3	4	5	
Государственный регистратор					ФГИС ЕГРН
полное наименование должности			подпись		инициалы, фамилия

М.П.



Выписка из Единого государственного реестра недвижимости об объекте недвижимости  
Сведения о частях земельного участка

<b>Земельный участок</b>				
<small>(вид объекта недвижимости)</small>				
Лист № ___ Раздела <b>4.2</b>		Всего листов раздела <b>4.2</b> : ___		Всего разделов: ___
Всего листов выписки: ___				
<b>20.02.2023 № 99/2023/519578532</b>				
Кадастровый номер:			<b>47:01:0000000:501</b>	
Сведения о характерных точках границы части (частей) земельного участка				
Учетный номер части: 18				
Система координат:				
Зона №				
Номер точки	Координаты, м		Описание закрепления на местности	Средняя квадратическая погрешность определения координат характерных точек границы части земельного участка, м
	X	Y		
1	2	3	4	5
Государственный регистратор			ФГИС ЕГРН	
полное наименование должности			подпись	
			инициалы, фамилия	

М.П.

Выписка из Единого государственного реестра недвижимости об объекте недвижимости  
Сведения о частях земельного участка

<b>Земельный участок</b>				
<small>(вид объекта недвижимости)</small>				
Лист № ___ Раздела <b>4.2</b>		Всего листов раздела <b>4.2</b> : ___		Всего разделов: ___
Всего листов выписки: ___				
<b>20.02.2023 № 99/2023/519578532</b>				
Кадастровый номер:			<b>47:01:0000000:501</b>	
Сведения о характерных точках границы части (частей) земельного участка				
Учетный номер части: 389				
Система координат:				
Зона №				
Номер точки	Координаты, м		Описание закрепления на местности	Средняя квадратическая погрешность определения координат характерных точек границы части земельного участка, м
	X	Y		
1	2	3	4	5

Государственный регистратор		ФГИС ЕГРН
полное наименование должности	подпись	инициалы, фамилия

М.П.

Выписка из Единого государственного реестра недвижимости об объекте недвижимости  
Сведения о частях земельного участка

<b>Земельный участок</b>				
<small>(вид объекта недвижимости)</small>				
Лист № ___ Раздела <b>4.2</b>		Всего листов раздела <b>4.2</b> : ___		Всего разделов: ___
Всего листов выписки: ___				
<b>20.02.2023 № 99/2023/519578532</b>				
Кадастровый номер:			<b>47:01:0000000:501</b>	
Сведения о характерных точках границы части (частей) земельного участка				
Учетный номер части: 390				
Система координат:				
Зона №				
Номер точки	Координаты, м		Описание закрепления на местности	Средняя квадратическая погрешность определения координат характерных точек границы части земельного участка, м
	X	Y		
1	2	3	4	5
Государственный регистратор			ФГИС ЕГРН	
полное наименование должности			подпись	
			инициалы, фамилия	

М.П.

Выписка из Единого государственного реестра недвижимости об объекте недвижимости  
Сведения о частях земельного участка

<b>Земельный участок</b>				
<small>(вид объекта недвижимости)</small>				
Лист № ___ Раздела <b>4.2</b>		Всего листов раздела <b>4.2</b> : ___		Всего разделов: ___
Всего листов выписки: ___				
<b>20.02.2023 № 99/2023/519578532</b>				
Кадастровый номер:			<b>47:01:0000000:501</b>	
Сведения о характерных точках границы части (частей) земельного участка				
Учетный номер части: 398				
Система координат:				
Зона №				
Номер точки	Координаты, м		Описание закрепления на местности	Средняя квадратическая погрешность определения координат характерных точек границы части земельного участка, м
	X	Y		
1	2	3	4	5
Государственный регистратор			ФГИС ЕГРН	
полное наименование должности			подпись	
			инициалы, фамилия	

М.П.

Выписка из Единого государственного реестра недвижимости об объекте недвижимости  
Сведения о частях земельного участка

<b>Земельный участок</b>				
<small>(вид объекта недвижимости)</small>				
Лист № ___ Раздела <b>4.2</b>		Всего листов раздела <b>4.2</b> : ___		Всего разделов: ___
Всего листов выписки: ___				
<b>20.02.2023 № 99/2023/519578532</b>				
Кадастровый номер:			<b>47:01:0000000:501</b>	
Сведения о характерных точках границы части (частей) земельного участка				
Учетный номер части: 399				
Система координат:				
Зона №				
Номер точки	Координаты, м		Описание закрепления на местности	Средняя квадратическая погрешность определения координат характерных точек границы части земельного участка, м
	X	Y		
1	2	3	4	5
Государственный регистратор			ФГИС ЕГРН	
полное наименование должности			подпись	
			инициалы, фамилия	

М.П.

Выписка из Единого государственного реестра недвижимости об объекте недвижимости  
Сведения о частях земельного участка

<b>Земельный участок</b>				
<small>(вид объекта недвижимости)</small>				
Лист № ___ Раздела <b>4.2</b>		Всего листов раздела <b>4.2</b> : ___		Всего разделов: ___
Всего листов выписки: ___				
<b>20.02.2023 № 99/2023/519578532</b>				
Кадастровый номер:			<b>47:01:0000000:501</b>	
Сведения о характерных точках границы части (частей) земельного участка				
Учетный номер части: 400				
Система координат:				
Зона №				
Номер точки	Координаты, м		Описание закрепления на местности	Средняя квадратическая погрешность определения координат характерных точек границы части земельного участка, м
	X	Y		
1	2	3	4	5
Государственный регистратор			ФГИС ЕГРН	
полное наименование должности			подпись	
			инициалы, фамилия	

М.П.

Выписка из Единого государственного реестра недвижимости об объекте недвижимости  
Сведения о частях земельного участка

<b>Земельный участок</b>					
<small>(вид объекта недвижимости)</small>					
Лист № ___ Раздела <b>4.2</b>		Всего листов раздела <b>4.2</b> : ___		Всего разделов: ___	Всего листов выписки: ___
<b>20.02.2023 № 99/2023/519578532</b>					
Кадастровый номер:			<b>47:01:0000000:501</b>		
Сведения о характерных точках границы части (частей) земельного участка					
Учетный номер части: 401					
Система координат:					
Зона №					
Номер точки	Координаты, м		Описание закрепления на местности	Средняя квадратическая погрешность определения координат характерных точек границы части земельного участка, м	
	X	Y			
1	2	3	4	5	
Государственный регистратор					ФГИС ЕГРН
полное наименование должности			подпись		инициалы, фамилия

М.П.

Выписка из Единого государственного реестра недвижимости об объекте недвижимости  
Сведения о частях земельного участка

<b>Земельный участок</b>				
<small>(вид объекта недвижимости)</small>				
Лист № ___ Раздела <b>4.2</b>		Всего листов раздела <b>4.2</b> : ___		Всего разделов: ___
Всего листов выписки: ___				
<b>20.02.2023 № 99/2023/519578532</b>				
Кадастровый номер:			<b>47:01:0000000:501</b>	
Сведения о характерных точках границы части (частей) земельного участка				
Учетный номер части: 402				
Система координат:				
Зона №				
Номер точки	Координаты, м		Описание закрепления на местности	Средняя квадратическая погрешность определения координат характерных точек границы части земельного участка, м
	X	Y		
1	2	3	4	5
Государственный регистратор			ФГИС ЕГРН	
полное наименование должности			подпись	
			инициалы, фамилия	

М.П.



Выписка из Единого государственного реестра недвижимости об объекте недвижимости  
Сведения о частях земельного участка

<b>Земельный участок</b>				
<small>(вид объекта недвижимости)</small>				
Лист № ___ Раздела <b>4.2</b>		Всего листов раздела <b>4.2</b> : ___		Всего разделов: ___
Всего листов выписки: ___				
<b>20.02.2023 № 99/2023/519578532</b>				
Кадастровый номер:			<b>47:01:0000000:501</b>	
Сведения о характерных точках границы части (частей) земельного участка				
Учетный номер части: 403				
Система координат:				
Зона №				
Номер точки	Координаты, м		Описание закрепления на местности	Средняя квадратическая погрешность определения координат характерных точек границы части земельного участка, м
	X	Y		
1	2	3	4	5
Государственный регистратор			ФГИС ЕГРН	
полное наименование должности			подпись	
			инициалы, фамилия	

М.П.

Выписка из Единого государственного реестра недвижимости об объекте недвижимости  
Сведения о частях земельного участка

<b>Земельный участок</b>				
<small>(вид объекта недвижимости)</small>				
Лист № ___ Раздела <b>4.2</b>		Всего листов раздела <b>4.2</b> : ___		Всего разделов: ___
Всего листов выписки: ___				
<b>20.02.2023 № 99/2023/519578532</b>				
Кадастровый номер:			<b>47:01:0000000:501</b>	
Сведения о характерных точках границы части (частей) земельного участка				
Учетный номер части: 406				
Система координат:				
Зона №				
Номер точки	Координаты, м		Описание закрепления на местности	Средняя квадратическая погрешность определения координат характерных точек границы части земельного участка, м
	X	Y		
1	2	3	4	5
Государственный регистратор			ФГИС ЕГРН	
полное наименование должности			подпись	
			инициалы, фамилия	

М.П.

Выписка из Единого государственного реестра недвижимости об объекте недвижимости  
Сведения о частях земельного участка

<b>Земельный участок</b>				
<small>(вид объекта недвижимости)</small>				
Лист № ___ Раздела <b>4.2</b>		Всего листов раздела <b>4.2</b> : ___		Всего разделов: ___
Всего листов выписки: ___				
<b>20.02.2023 № 99/2023/519578532</b>				
Кадастровый номер:			<b>47:01:0000000:501</b>	
Сведения о характерных точках границы части (частей) земельного участка				
Учетный номер части: 459				
Система координат:				
Зона №				
Номер точки	Координаты, м		Описание закрепления на местности	Средняя квадратическая погрешность определения координат характерных точек границы части земельного участка, м
	X	Y		
1	2	3	4	5
Государственный регистратор			ФГИС ЕГРН	
полное наименование должности			подпись	
			инициалы, фамилия	

М.П.

Выписка из Единого государственного реестра недвижимости об объекте недвижимости  
Сведения о частях земельного участка

<b>Земельный участок</b>				
<small>(вид объекта недвижимости)</small>				
Лист № ___ Раздела <b>4.2</b>		Всего листов раздела <b>4.2</b> : ___		Всего разделов: ___
Всего листов выписки: ___				
<b>20.02.2023 № 99/2023/519578532</b>				
Кадастровый номер:			<b>47:01:0000000:501</b>	
Сведения о характерных точках границы части (частей) земельного участка				
Учетный номер части: 465				
Система координат:				
Зона №				
Номер точки	Координаты, м		Описание закрепления на местности	Средняя квадратическая погрешность определения координат характерных точек границы части земельного участка, м
	X	Y		
1	2	3	4	5
Государственный регистратор			ФГИС ЕГРН	
полное наименование должности			подпись	
			инициалы, фамилия	

М.П.

Выписка из Единого государственного реестра недвижимости об объекте недвижимости  
Сведения о частях земельного участка

<b>Земельный участок</b>				
<small>(вид объекта недвижимости)</small>				
Лист № ___ Раздела <b>4.2</b>		Всего листов раздела <b>4.2</b> : ___		Всего разделов: ___
Всего листов выписки: ___				
<b>20.02.2023 № 99/2023/519578532</b>				
Кадастровый номер:			<b>47:01:0000000:501</b>	
Сведения о характерных точках границы части (частей) земельного участка				
Учетный номер части: 467				
Система координат:				
Зона №				
Номер точки	Координаты, м		Описание закрепления на местности	Средняя квадратическая погрешность определения координат характерных точек границы части земельного участка, м
	X	Y		
1	2	3	4	5
Государственный регистратор			ФГИС ЕГРН	
полное наименование должности			подпись	
			инициалы, фамилия	

М.П.

Выписка из Единого государственного реестра недвижимости об объекте недвижимости  
Сведения о частях земельного участка

<b>Земельный участок</b>				
<small>(вид объекта недвижимости)</small>				
Лист № ___ Раздела <b>4.2</b>		Всего листов раздела <b>4.2</b> : ___		Всего разделов: ___
Всего листов выписки: ___				
<b>20.02.2023 № 99/2023/519578532</b>				
Кадастровый номер:			<b>47:01:0000000:501</b>	
Сведения о характерных точках границы части (частей) земельного участка				
Учетный номер части: 468				
Система координат: Зона №				
Номер точки	Координаты, м		Описание закрепления на местности	Средняя квадратическая погрешность определения координат характерных точек границы части земельного участка, м
	X	Y		
1	2	3	4	5

Государственный регистратор		ФГИС ЕГРН
полное наименование должности	подпись	инициалы, фамилия

М.П.

Выписка из Единого государственного реестра недвижимости об объекте недвижимости  
Сведения о частях земельного участка

<b>Земельный участок</b>				
<small>(вид объекта недвижимости)</small>				
Лист № ___ Раздела <b>4.2</b>		Всего листов раздела <b>4.2</b> : ___		Всего разделов: ___
Всего листов выписки: ___				
<b>20.02.2023 № 99/2023/519578532</b>				
Кадастровый номер:			<b>47:01:0000000:501</b>	
Сведения о характерных точках границы части (частей) земельного участка				
Учетный номер части: 469				
Система координат:				
Зона №				
Номер точки	Координаты, м		Описание закрепления на местности	Средняя квадратическая погрешность определения координат характерных точек границы части земельного участка, м
	X	Y		
1	2	3	4	5
Государственный регистратор			ФГИС ЕГРН	
полное наименование должности			подпись	
			инициалы, фамилия	

М.П.

Выписка из Единого государственного реестра недвижимости об объекте недвижимости  
Сведения о частях земельного участка

<b>Земельный участок</b>				
<small>(вид объекта недвижимости)</small>				
Лист № ___ Раздела <b>4.2</b>		Всего листов раздела <b>4.2</b> : ___		Всего разделов: ___
Всего листов выписки: ___				
<b>20.02.2023 № 99/2023/519578532</b>				
Кадастровый номер:			<b>47:01:0000000:501</b>	
Сведения о характерных точках границы части (частей) земельного участка				
Учетный номер части: 470				
Система координат:				
Зона №				
Номер точки	Координаты, м		Описание закрепления на местности	Средняя квадратическая погрешность определения координат характерных точек границы части земельного участка, м
	X	Y		
1	2	3	4	5
Государственный регистратор			ФГИС ЕГРН	
полное наименование должности			подпись	
			инициалы, фамилия	

М.П.



Выписка из Единого государственного реестра недвижимости об объекте недвижимости  
Сведения о частях земельного участка

<b>Земельный участок</b>				
<small>(вид объекта недвижимости)</small>				
Лист № ___ Раздела <b>4.2</b>		Всего листов раздела <b>4.2</b> : ___		Всего разделов: ___
Всего листов выписки: ___				
<b>20.02.2023 № 99/2023/519578532</b>				
Кадастровый номер:			<b>47:01:0000000:501</b>	
Сведения о характерных точках границы части (частей) земельного участка				
Учетный номер части: 471				
Система координат:				
Зона №				
Номер точки	Координаты, м		Описание закрепления на местности	Средняя квадратическая погрешность определения координат характерных точек границы части земельного участка, м
	X	Y		
1	2	3	4	5
Государственный регистратор			ФГИС ЕГРН	
полное наименование должности			подпись	
			инициалы, фамилия	

М.П.

Выписка из Единого государственного реестра недвижимости об объекте недвижимости  
Сведения о частях земельного участка

<b>Земельный участок</b>				
<small>(вид объекта недвижимости)</small>				
Лист № ___ Раздела <b>4.2</b>		Всего листов раздела <b>4.2</b> : ___		Всего разделов: ___
Всего листов выписки: ___				
<b>20.02.2023 № 99/2023/519578532</b>				
Кадастровый номер:			<b>47:01:0000000:501</b>	
Сведения о характерных точках границы части (частей) земельного участка				
Учетный номер части: 472				
Система координат:				
Зона №				
Номер точки	Координаты, м		Описание закрепления на местности	Средняя квадратическая погрешность определения координат характерных точек границы части земельного участка, м
	X	Y		
1	2	3	4	5

Государственный регистратор		ФГИС ЕГРН
полное наименование должности	подпись	инициалы, фамилия

М.П.

Выписка из Единого государственного реестра недвижимости об объекте недвижимости  
Сведения о частях земельного участка

<b>Земельный участок</b>				
<small>(вид объекта недвижимости)</small>				
Лист № ___ Раздела <b>4.2</b>		Всего листов раздела <b>4.2</b> : ___		Всего разделов: ___
Всего листов выписки: ___				
<b>20.02.2023 № 99/2023/519578532</b>				
Кадастровый номер:			<b>47:01:0000000:501</b>	
Сведения о характерных точках границы части (частей) земельного участка				
Учетный номер части: 473				
Система координат:				
Зона №				
Номер точки	Координаты, м		Описание закрепления на местности	Средняя квадратическая погрешность определения координат характерных точек границы части земельного участка, м
	X	Y		
1	2	3	4	5
Государственный регистратор			ФГИС ЕГРН	
полное наименование должности			подпись	
			инициалы, фамилия	

М.П.

Выписка из Единого государственного реестра недвижимости об объекте недвижимости  
Сведения о частях земельного участка

<b>Земельный участок</b>				
<small>(вид объекта недвижимости)</small>				
Лист № ___ Раздела <b>4.2</b>		Всего листов раздела <b>4.2</b> : ___		Всего разделов: ___
Всего листов выписки: ___				
<b>20.02.2023 № 99/2023/519578532</b>				
Кадастровый номер:			<b>47:01:0000000:501</b>	
Сведения о характерных точках границы части (частей) земельного участка				
Учетный номер части: 474				
Система координат:				
Зона №				
Номер точки	Координаты, м		Описание закрепления на местности	Средняя квадратическая погрешность определения координат характерных точек границы части земельного участка, м
	X	Y		
1	2	3	4	5
Государственный регистратор			ФГИС ЕГРН	
полное наименование должности			подпись	
			инициалы, фамилия	

М.П.

Выписка из Единого государственного реестра недвижимости об объекте недвижимости  
Сведения о частях земельного участка

<b>Земельный участок</b>				
<small>(вид объекта недвижимости)</small>				
Лист № ___ Раздела <b>4.2</b>		Всего листов раздела <b>4.2</b> : ___		Всего разделов: ___
Всего листов выписки: ___				
<b>20.02.2023 № 99/2023/519578532</b>				
Кадастровый номер:			<b>47:01:0000000:501</b>	
Сведения о характерных точках границы части (частей) земельного участка				
Учетный номер части: 475				
Система координат:				
Зона №				
Номер точки	Координаты, м		Описание закрепления на местности	Средняя квадратическая погрешность определения координат характерных точек границы части земельного участка, м
	X	Y		
1	2	3	4	5

Государственный регистратор		ФГИС ЕГРН
полное наименование должности	подпись	инициалы, фамилия

М.П.

Выписка из Единого государственного реестра недвижимости об объекте недвижимости  
Сведения о частях земельного участка

<b>Земельный участок</b>				
<small>(вид объекта недвижимости)</small>				
Лист № ___ Раздела <b>4.2</b>		Всего листов раздела <b>4.2</b> : ___		Всего разделов: ___
Всего листов выписки: ___				
<b>20.02.2023 № 99/2023/519578532</b>				
Кадастровый номер:			<b>47:01:0000000:501</b>	
Сведения о характерных точках границы части (частей) земельного участка				
Учетный номер части: 476				
Система координат:				
Зона №				
Номер точки	Координаты, м		Описание закрепления на местности	Средняя квадратическая погрешность определения координат характерных точек границы части земельного участка, м
	X	Y		
1	2	3	4	5
Государственный регистратор			ФГИС ЕГРН	
полное наименование должности			подпись	
			инициалы, фамилия	

М.П.

Выписка из Единого государственного реестра недвижимости об объекте недвижимости  
Сведения о частях земельного участка

<b>Земельный участок</b>				
<small>(вид объекта недвижимости)</small>				
Лист № ___ Раздела <b>4.2</b>		Всего листов раздела <b>4.2</b> : ___		Всего разделов: ___
Всего листов выписки: ___				
<b>20.02.2023 № 99/2023/519578532</b>				
Кадастровый номер:			<b>47:01:0000000:501</b>	
Сведения о характерных точках границы части (частей) земельного участка				
Учетный номер части: 478				
Система координат:				
Зона №				
Номер точки	Координаты, м		Описание закрепления на местности	Средняя квадратическая погрешность определения координат характерных точек границы части земельного участка, м
	X	Y		
1	2	3	4	5
Государственный регистратор			ФГИС ЕГРН	
полное наименование должности			подпись	
			инициалы, фамилия	

М.П.

Выписка из Единого государственного реестра недвижимости об объекте недвижимости  
Сведения о частях земельного участка

<b>Земельный участок</b>				
<small>(вид объекта недвижимости)</small>				
Лист № ___ Раздела <b>4.2</b>		Всего листов раздела <b>4.2</b> : ___		Всего разделов: ___
Всего листов выписки: ___				
<b>20.02.2023 № 99/2023/519578532</b>				
Кадастровый номер:			<b>47:01:0000000:501</b>	
Сведения о характерных точках границы части (частей) земельного участка				
Учетный номер части: 479				
Система координат:				
Зона №				
Номер точки	Координаты, м		Описание закрепления на местности	Средняя квадратическая погрешность определения координат характерных точек границы части земельного участка, м
	X	Y		
1	2	3	4	5
Государственный регистратор			ФГИС ЕГРН	
полное наименование должности			подпись	
			инициалы, фамилия	

М.П.



Выписка из Единого государственного реестра недвижимости об объекте недвижимости  
Сведения о частях земельного участка

<b>Земельный участок</b>				
<small>(вид объекта недвижимости)</small>				
Лист № ___ Раздела <b>4.2</b>		Всего листов раздела <b>4.2</b> : ___		Всего разделов: ___
Всего листов выписки: ___				
<b>20.02.2023 № 99/2023/519578532</b>				
Кадастровый номер:			<b>47:01:0000000:501</b>	
Сведения о характерных точках границы части (частей) земельного участка				
Учетный номер части: 480				
Система координат:				
Зона №				
Номер точки	Координаты, м		Описание закрепления на местности	Средняя квадратическая погрешность определения координат характерных точек границы части земельного участка, м
	X	Y		
1	2	3	4	5
Государственный регистратор			ФГИС ЕГРН	
полное наименование должности			подпись	
			инициалы, фамилия	

М.П.

Выписка из Единого государственного реестра недвижимости об объекте недвижимости  
Сведения о частях земельного участка

<b>Земельный участок</b>				
<small>(вид объекта недвижимости)</small>				
Лист № ___ Раздела <b>4.2</b>		Всего листов раздела <b>4.2</b> : ___		Всего разделов: ___
Всего листов выписки: ___				
<b>20.02.2023 № 99/2023/519578532</b>				
Кадастровый номер:			<b>47:01:0000000:501</b>	
Сведения о характерных точках границы части (частей) земельного участка				
Учетный номер части: 481				
Система координат:				
Зона №				
Номер точки	Координаты, м		Описание закрепления на местности	Средняя квадратическая погрешность определения координат характерных точек границы части земельного участка, м
	X	Y		
1	2	3	4	5
Государственный регистратор			ФГИС ЕГРН	
полное наименование должности			подпись	
			инициалы, фамилия	

М.П.

Выписка из Единого государственного реестра недвижимости об объекте недвижимости  
Сведения о частях земельного участка

<b>Земельный участок</b>				
<small>(вид объекта недвижимости)</small>				
Лист № ___ Раздела <b>4.2</b>		Всего листов раздела <b>4.2</b> : ___		Всего разделов: ___
Всего листов выписки: ___				
<b>20.02.2023 № 99/2023/519578532</b>				
Кадастровый номер:			<b>47:01:0000000:501</b>	
Сведения о характерных точках границы части (частей) земельного участка				
Учетный номер части: 482				
Система координат:				
Зона №				
Номер точки	Координаты, м		Описание закрепления на местности	Средняя квадратическая погрешность определения координат характерных точек границы части земельного участка, м
	X	Y		
1	2	3	4	5
Государственный регистратор			ФГИС ЕГРН	
полное наименование должности			подпись	
			инициалы, фамилия	

М.П.

Выписка из Единого государственного реестра недвижимости об объекте недвижимости  
Сведения о частях земельного участка

<b>Земельный участок</b>				
<small>(вид объекта недвижимости)</small>				
Лист № ___ Раздела <b>4.2</b>		Всего листов раздела <b>4.2</b> : ___		Всего разделов: ___
Всего листов выписки: ___				
<b>20.02.2023 № 99/2023/519578532</b>				
Кадастровый номер:			<b>47:01:0000000:501</b>	
Сведения о характерных точках границы части (частей) земельного участка				
Учетный номер части: 483				
Система координат:				
Зона №				
Номер точки	Координаты, м		Описание закрепления на местности	Средняя квадратическая погрешность определения координат характерных точек границы части земельного участка, м
	X	Y		
1	2	3	4	5
Государственный регистратор			ФГИС ЕГРН	
полное наименование должности			подпись	
			инициалы, фамилия	

М.П.

Выписка из Единого государственного реестра недвижимости об объекте недвижимости  
Сведения о частях земельного участка

<b>Земельный участок</b>				
<small>(вид объекта недвижимости)</small>				
Лист № ___ Раздела <b>4.2</b>		Всего листов раздела <b>4.2</b> : ___		Всего разделов: ___
Всего листов выписки: ___				
<b>20.02.2023 № 99/2023/519578532</b>				
Кадастровый номер:			<b>47:01:0000000:501</b>	
Сведения о характерных точках границы части (частей) земельного участка				
Учетный номер части: 484				
Система координат:				
Зона №				
Номер точки	Координаты, м		Описание закрепления на местности	Средняя квадратическая погрешность определения координат характерных точек границы части земельного участка, м
	X	Y		
1	2	3	4	5
Государственный регистратор			ФГИС ЕГРН	
полное наименование должности			подпись	
			инициалы, фамилия	

М.П.

Выписка из Единого государственного реестра недвижимости об объекте недвижимости  
Сведения о частях земельного участка

<b>Земельный участок</b>				
<small>(вид объекта недвижимости)</small>				
Лист № ___ Раздела <b>4.2</b>		Всего листов раздела <b>4.2</b> : ___		Всего разделов: ___
Всего листов выписки: ___				
<b>20.02.2023 № 99/2023/519578532</b>				
Кадастровый номер:			<b>47:01:0000000:501</b>	
Сведения о характерных точках границы части (частей) земельного участка				
Учетный номер части: 485				
Система координат:				
Зона №				
Номер точки	Координаты, м		Описание закрепления на местности	Средняя квадратическая погрешность определения координат характерных точек границы части земельного участка, м
	X	Y		
1	2	3	4	5
Государственный регистратор			ФГИС ЕГРН	
полное наименование должности			подпись	
			инициалы, фамилия	

М.П.

Выписка из Единого государственного реестра недвижимости об объекте недвижимости  
Сведения о частях земельного участка

<b>Земельный участок</b>				
<small>(вид объекта недвижимости)</small>				
Лист № ___ Раздела <b>4.2</b>		Всего листов раздела <b>4.2</b> : ___		Всего разделов: ___
Всего листов выписки: ___				
<b>20.02.2023 № 99/2023/519578532</b>				
Кадастровый номер:			<b>47:01:0000000:501</b>	
Сведения о характерных точках границы части (частей) земельного участка				
Учетный номер части: 486				
Система координат: Зона №				
Номер точки	Координаты, м		Описание закрепления на местности	Средняя квадратическая погрешность определения координат характерных точек границы части земельного участка, м
	X	Y		
1	2	3	4	5
Государственный регистратор			ФГИС ЕГРН	
полное наименование должности			подпись	
			инициалы, фамилия	

М.П.

Выписка из Единого государственного реестра недвижимости об объекте недвижимости  
Сведения о частях земельного участка

<b>Земельный участок</b>				
<small>(вид объекта недвижимости)</small>				
Лист № ___ Раздела <b>4.2</b>		Всего листов раздела <b>4.2</b> : ___		Всего разделов: ___
Всего листов выписки: ___				
<b>20.02.2023 № 99/2023/519578532</b>				
Кадастровый номер:			<b>47:01:0000000:501</b>	
Сведения о характерных точках границы части (частей) земельного участка				
Учетный номер части: 487				
Система координат:				
Зона №				
Номер точки	Координаты, м		Описание закрепления на местности	Средняя квадратическая погрешность определения координат характерных точек границы части земельного участка, м
	X	Y		
1	2	3	4	5

Государственный регистратор		ФГИС ЕГРН
полное наименование должности	подпись	инициалы, фамилия

М.П.



Выписка из Единого государственного реестра недвижимости об объекте недвижимости  
Сведения о частях земельного участка

<b>Земельный участок</b>				
<small>(вид объекта недвижимости)</small>				
Лист № ___ Раздела <b>4.2</b>		Всего листов раздела <b>4.2</b> : ___		Всего разделов: ___
Всего листов выписки: ___				
<b>20.02.2023 № 99/2023/519578532</b>				
Кадастровый номер:			<b>47:01:0000000:501</b>	
Сведения о характерных точках границы части (частей) земельного участка				
Учетный номер части: 488				
Система координат:				
Зона №				
Номер точки	Координаты, м		Описание закрепления на местности	Средняя квадратическая погрешность определения координат характерных точек границы части земельного участка, м
	X	Y		
1	2	3	4	5
Государственный регистратор			ФГИС ЕГРН	
полное наименование должности			подпись	
			инициалы, фамилия	

М.П.

Выписка из Единого государственного реестра недвижимости об объекте недвижимости  
Сведения о частях земельного участка

<b>Земельный участок</b>				
<small>(вид объекта недвижимости)</small>				
Лист № ___ Раздела <b>4.2</b>		Всего листов раздела <b>4.2</b> : ___		Всего разделов: ___
Всего листов выписки: ___				
<b>20.02.2023 № 99/2023/519578532</b>				
Кадастровый номер:			<b>47:01:0000000:501</b>	
Сведения о характерных точках границы части (частей) земельного участка				
Учетный номер части: 489				
Система координат:				
Зона №				
Номер точки	Координаты, м		Описание закрепления на местности	Средняя квадратическая погрешность определения координат характерных точек границы части земельного участка, м
	X	Y		
1	2	3	4	5
Государственный регистратор			ФГИС ЕГРН	
полное наименование должности			подпись	
			инициалы, фамилия	

М.П.

Выписка из Единого государственного реестра недвижимости об объекте недвижимости  
Сведения о частях земельного участка

<b>Земельный участок</b>				
<small>(вид объекта недвижимости)</small>				
Лист № ___ Раздела <b>4.2</b>		Всего листов раздела <b>4.2</b> : ___		Всего разделов: ___
Всего листов выписки: ___				
<b>20.02.2023 № 99/2023/519578532</b>				
Кадастровый номер:			<b>47:01:0000000:501</b>	
Сведения о характерных точках границы части (частей) земельного участка				
Учетный номер части: 490				
Система координат: Зона №				
Номер точки	Координаты, м		Описание закрепления на местности	Средняя квадратическая погрешность определения координат характерных точек границы части земельного участка, м
	X	Y		
1	2	3	4	5
Государственный регистратор			ФГИС ЕГРН	
полное наименование должности			подпись	
			инициалы, фамилия	

М.П.

Выписка из Единого государственного реестра недвижимости об объекте недвижимости  
Сведения о частях земельного участка

<b>Земельный участок</b>				
<small>(вид объекта недвижимости)</small>				
Лист № __ Раздела <b>4.2</b>		Всего листов раздела <b>4.2</b> : __		Всего разделов: __
Всего листов выписки: __				
<b>20.02.2023 № 99/2023/519578532</b>				
Кадастровый номер:			<b>47:01:0000000:501</b>	
Сведения о характерных точках границы части (частей) земельного участка				
Учетный номер части: 491				
Система координат:				
Зона №				
Номер точки	Координаты, м		Описание закрепления на местности	Средняя квадратическая погрешность определения координат характерных точек границы части земельного участка, м
	X	Y		
1	2	3	4	5
Государственный регистратор			ФГИС ЕГРН	
полное наименование должности			подпись	
			инициалы, фамилия	

М.П.

Выписка из Единого государственного реестра недвижимости об объекте недвижимости  
Сведения о частях земельного участка

<b>Земельный участок</b>				
<small>(вид объекта недвижимости)</small>				
Лист № __ Раздела <b>4.2</b>		Всего листов раздела <b>4.2</b> : __		Всего разделов: __
Всего листов выписки: __				
<b>20.02.2023 № 99/2023/519578532</b>				
Кадастровый номер:			<b>47:01:0000000:501</b>	
Сведения о характерных точках границы части (частей) земельного участка				
Учетный номер части: 492				
Система координат:				
Зона №				
Номер точки	Координаты, м		Описание закрепления на местности	Средняя квадратическая погрешность определения координат характерных точек границы части земельного участка, м
	X	Y		
1	2	3	4	5
Государственный регистратор			ФГИС ЕГРН	
полное наименование должности			подпись	
			инициалы, фамилия	

М.П.

Выписка из Единого государственного реестра недвижимости об объекте недвижимости  
Сведения о частях земельного участка

<b>Земельный участок</b>				
<small>(вид объекта недвижимости)</small>				
Лист № __ Раздела <b>4.2</b>		Всего листов раздела <b>4.2</b> : __		Всего разделов: __
Всего листов выписки: __				
<b>20.02.2023 № 99/2023/519578532</b>				
Кадастровый номер:			<b>47:01:0000000:501</b>	
Сведения о характерных точках границы части (частей) земельного участка				
Учетный номер части: 493				
Система координат:				
Зона №				
Номер точки	Координаты, м		Описание закрепления на местности	Средняя квадратическая погрешность определения координат характерных точек границы части земельного участка, м
	X	Y		
1	2	3	4	5
Государственный регистратор			ФГИС ЕГРН	
полное наименование должности			подпись	
			инициалы, фамилия	

М.П.

Выписка из Единого государственного реестра недвижимости об объекте недвижимости  
Сведения о частях земельного участка

<b>Земельный участок</b>				
<small>(вид объекта недвижимости)</small>				
Лист № ___ Раздела <b>4.2</b>		Всего листов раздела <b>4.2</b> : ___		Всего разделов: ___
Всего листов выписки: ___				
<b>20.02.2023 № 99/2023/519578532</b>				
Кадастровый номер:			<b>47:01:0000000:501</b>	
Сведения о характерных точках границы части (частей) земельного участка				
Учетный номер части: 494				
Система координат:				
Зона №				
Номер точки	Координаты, м		Описание закрепления на местности	Средняя квадратическая погрешность определения координат характерных точек границы части земельного участка, м
	X	Y		
1	2	3	4	5
Государственный регистратор			ФГИС ЕГРН	
полное наименование должности			подпись	
			инициалы, фамилия	

М.П.

Выписка из Единого государственного реестра недвижимости об объекте недвижимости  
Сведения о частях земельного участка

<b>Земельный участок</b>				
<small>(вид объекта недвижимости)</small>				
Лист № ___ Раздела <b>4.2</b>		Всего листов раздела <b>4.2</b> : ___		Всего разделов: ___
Всего листов выписки: ___				
<b>20.02.2023 № 99/2023/519578532</b>				
Кадастровый номер:			<b>47:01:0000000:501</b>	
Сведения о характерных точках границы части (частей) земельного участка				
Учетный номер части: 495				
Система координат:				
Зона №				
Номер точки	Координаты, м		Описание закрепления на местности	Средняя квадратическая погрешность определения координат характерных точек границы части земельного участка, м
	X	Y		
1	2	3	4	5
Государственный регистратор			ФГИС ЕГРН	
полное наименование должности			подпись	
			инициалы, фамилия	

М.П.



Выписка из Единого государственного реестра недвижимости об объекте недвижимости  
Сведения о частях земельного участка

<b>Земельный участок</b>				
<small>(вид объекта недвижимости)</small>				
Лист № ___ Раздела <b>4.2</b>		Всего листов раздела <b>4.2</b> : ___		Всего разделов: ___
Всего листов выписки: ___				
<b>20.02.2023 № 99/2023/519578532</b>				
Кадастровый номер:			<b>47:01:0000000:501</b>	
Сведения о характерных точках границы части (частей) земельного участка				
Учетный номер части: 496				
Система координат:				
Зона №				
Номер точки	Координаты, м		Описание закрепления на местности	Средняя квадратическая погрешность определения координат характерных точек границы части земельного участка, м
	X	Y		
1	2	3	4	5
Государственный регистратор			ФГИС ЕГРН	
полное наименование должности			подпись	
			инициалы, фамилия	

М.П.

Выписка из Единого государственного реестра недвижимости об объекте недвижимости  
Сведения о частях земельного участка

<b>Земельный участок</b>				
<small>(вид объекта недвижимости)</small>				
Лист № ___ Раздела <b>4.2</b>		Всего листов раздела <b>4.2</b> : ___		Всего разделов: ___
Всего листов выписки: ___				
<b>20.02.2023 № 99/2023/519578532</b>				
Кадастровый номер:			<b>47:01:0000000:501</b>	
Сведения о характерных точках границы части (частей) земельного участка				
Учетный номер части: 497				
Система координат:				
Зона №				
Номер точки	Координаты, м		Описание закрепления на местности	Средняя квадратическая погрешность определения координат характерных точек границы части земельного участка, м
	X	Y		
1	2	3	4	5
Государственный регистратор			ФГИС ЕГРН	
полное наименование должности			подпись	
			инициалы, фамилия	

М.П.

Выписка из Единого государственного реестра недвижимости об объекте недвижимости  
**Сведения о частях земельного участка**

<b>Земельный участок</b>				
<small>(вид объекта недвижимости)</small>				
Лист № ___ Раздела <b>4.2</b>		Всего листов раздела <b>4.2</b> : ___		Всего разделов: ___
Всего листов выписки: ___				
<b>20.02.2023 № 99/2023/519578532</b>				
Кадастровый номер:			<b>47:01:0000000:501</b>	
Сведения о характерных точках границы части (частей) земельного участка				
Учетный номер части: 498				
Система координат:				
Зона №				
Номер точки	Координаты, м		Описание закрепления на местности	Средняя квадратическая погрешность определения координат характерных точек границы части земельного участка, м
	X	Y		
1	2	3	4	5
Государственный регистратор			ФГИС ЕГРН	
полное наименование должности			подпись	
			инициалы, фамилия	

М.П.

Выписка из Единого государственного реестра недвижимости об объекте недвижимости  
Сведения о частях земельного участка

<b>Земельный участок</b>				
<small>(вид объекта недвижимости)</small>				
Лист № ___ Раздела <b>4.2</b>		Всего листов раздела <b>4.2</b> : ___		Всего разделов: ___
Всего листов выписки: ___				
<b>20.02.2023 № 99/2023/519578532</b>				
Кадастровый номер:			<b>47:01:0000000:501</b>	
Сведения о характерных точках границы части (частей) земельного участка				
Учетный номер части: 499				
Система координат:				
Зона №				
Номер точки	Координаты, м		Описание закрепления на местности	Средняя квадратическая погрешность определения координат характерных точек границы части земельного участка, м
	X	Y		
1	2	3	4	5

Государственный регистратор		ФГИС ЕГРН
полное наименование должности	подпись	инициалы, фамилия

М.П.

Выписка из Единого государственного реестра недвижимости об объекте недвижимости  
Сведения о частях земельного участка

<b>Земельный участок</b>				
<small>(вид объекта недвижимости)</small>				
Лист № ___ Раздела <b>4.2</b>		Всего листов раздела <b>4.2</b> : ___		Всего разделов: ___
Всего листов выписки: ___				
<b>20.02.2023 № 99/2023/519578532</b>				
Кадастровый номер:			<b>47:01:0000000:501</b>	
Сведения о характерных точках границы части (частей) земельного участка				
Учетный номер части: 502				
Система координат:				
Зона №				
Номер точки	Координаты, м		Описание закрепления на местности	Средняя квадратическая погрешность определения координат характерных точек границы части земельного участка, м
	X	Y		
1	2	3	4	5

Государственный регистратор		ФГИС ЕГРН
полное наименование должности	подпись	инициалы, фамилия

М.П.

Выписка из Единого государственного реестра недвижимости об объекте недвижимости  
Сведения о частях земельного участка

<b>Земельный участок</b>				
<small>(вид объекта недвижимости)</small>				
Лист № ___ Раздела <b>4.2</b>		Всего листов раздела <b>4.2</b> : ___		Всего разделов: ___
Всего листов выписки: ___				
<b>20.02.2023 № 99/2023/519578532</b>				
Кадастровый номер:			<b>47:01:0000000:501</b>	
Сведения о характерных точках границы части (частей) земельного участка				
Учетный номер части: 503				
Система координат: МСК 53 (Зона-2)				
Зона №				
Номер точки	Координаты, м		Описание закрепления на местности	Средняя квадратическая погрешность определения координат характерных точек границы части земельного участка, м
	X	Y		
1	2	3	4	5
1	467215.09	1358618.37	данные отсутствуют	данные отсутствуют
1	467215.09	1358618.37	данные отсутствуют	данные отсутствуют
2	467212.41	1358612.95	данные отсутствуют	данные отсутствуют
3	467211.37	1358612.01	данные отсутствуют	данные отсутствуют
4	467163.57	1358586.78	данные отсутствуют	данные отсутствуют
5	467162.95	1358580.8	данные отсутствуют	данные отсутствуют
6	467212.37	1358606.78	данные отсутствуют	данные отсутствуют
7	467217.48	1358611.81	данные отсутствуют	данные отсутствуют
8	467218.78	1358614.93	данные отсутствуют	данные отсутствуют
9	467274.85	1358655.28	данные отсутствуют	данные отсутствуют
10	467215.38	1358608.77	данные отсутствуют	данные отсутствуют
11	467289.19	1358663.48	данные отсутствуют	данные отсутствуют
12	467274.83	1358661.2	данные отсутствуют	данные отсутствуют

Государственный регистратор		ФГИС ЕГРН
полное наименование должности	подпись	инициалы, фамилия

М.П.

Выписка из Единого государственного реестра недвижимости об объекте недвижимости  
Сведения о частях земельного участка

<b>Земельный участок</b>				
<small>(вид объекта недвижимости)</small>				
Лист № ___ Раздела <b>4.2</b>		Всего листов раздела <b>4.2</b> : ___		Всего разделов: ___
Всего листов выписки: ___				
<b>20.02.2023 № 99/2023/519578532</b>				
Кадастровый номер:			<b>47:01:0000000:501</b>	
Сведения о характерных точках границы части (частей) земельного участка				
Учетный номер части: 504				
Система координат:				
Зона №				
Номер точки	Координаты, м		Описание закрепления на местности	Средняя квадратическая погрешность определения координат характерных точек границы части земельного участка, м
	X	Y		
1	2	3	4	5

Государственный регистратор		ФГИС ЕГРН
полное наименование должности	подпись	инициалы, фамилия

М.П.

Выписка из Единого государственного реестра недвижимости об объекте недвижимости  
Сведения о частях земельного участка

<b>Земельный участок</b>				
<small>(вид объекта недвижимости)</small>				
Лист № ___ Раздела <b>4.2</b>		Всего листов раздела <b>4.2</b> : ___		Всего разделов: ___
Всего листов выписки: ___				
<b>20.02.2023 № 99/2023/519578532</b>				
Кадастровый номер:			<b>47:01:0000000:501</b>	
Сведения о характерных точках границы части (частей) земельного участка				
Учетный номер части: 505				
Система координат:				
Зона №				
Номер точки	Координаты, м		Описание закрепления на местности	Средняя квадратическая погрешность определения координат характерных точек границы части земельного участка, м
	X	Y		
1	2	3	4	5

Государственный регистратор		ФГИС ЕГРН
полное наименование должности	подпись	инициалы, фамилия

М.П.



Выписка из Единого государственного реестра недвижимости об объекте недвижимости  
Сведения о частях земельного участка

<b>Земельный участок</b>				
<small>(вид объекта недвижимости)</small>				
Лист № ___ Раздела <b>4.2</b>		Всего листов раздела <b>4.2</b> : ___		Всего разделов: ___
Всего листов выписки: ___				
<b>20.02.2023 № 99/2023/519578532</b>				
Кадастровый номер:			<b>47:01:0000000:501</b>	
Сведения о характерных точках границы части (частей) земельного участка				
Учетный номер части: 506				
Система координат:				
Зона №				
Номер точки	Координаты, м		Описание закрепления на местности	Средняя квадратическая погрешность определения координат характерных точек границы части земельного участка, м
	X	Y		
1	2	3	4	5
Государственный регистратор			ФГИС ЕГРН	
полное наименование должности			подпись	
			инициалы, фамилия	

М.П.

Выписка из Единого государственного реестра недвижимости об объекте недвижимости  
**Сведения о частях земельного участка**

<b>Земельный участок</b>				
<small>(вид объекта недвижимости)</small>				
Лист № ___ Раздела <b>4.2</b>		Всего листов раздела <b>4.2</b> : ___		Всего разделов: ___
Всего листов выписки: ___				
<b>20.02.2023 № 99/2023/519578532</b>				
Кадастровый номер:			<b>47:01:0000000:501</b>	
Сведения о характерных точках границы части (частей) земельного участка				
Учетный номер части: 507				
Система координат:				
Зона №				
Номер точки	Координаты, м		Описание закрепления на местности	Средняя квадратическая погрешность определения координат характерных точек границы части земельного участка, м
	X	Y		
1	2	3	4	5
Государственный регистратор			ФГИС ЕГРН	
полное наименование должности			подпись	
			инициалы, фамилия	

М.П.

Выписка из Единого государственного реестра недвижимости об объекте недвижимости  
Сведения о частях земельного участка

<b>Земельный участок</b>				
<small>(вид объекта недвижимости)</small>				
Лист № ___ Раздела <b>4.2</b>		Всего листов раздела <b>4.2</b> : ___		Всего разделов: ___
Всего листов выписки: ___				
<b>20.02.2023 № 99/2023/519578532</b>				
Кадастровый номер:			<b>47:01:0000000:501</b>	
Сведения о характерных точках границы части (частей) земельного участка				
Учетный номер части: 508				
Система координат:				
Зона №				
Номер точки	Координаты, м		Описание закрепления на местности	Средняя квадратическая погрешность определения координат характерных точек границы части земельного участка, м
	X	Y		
1	2	3	4	5

Государственный регистратор		ФГИС ЕГРН
полное наименование должности	подпись	инициалы, фамилия

М.П.

Выписка из Единого государственного реестра недвижимости об объекте недвижимости  
Сведения о частях земельного участка

<b>Земельный участок</b>				
<small>(вид объекта недвижимости)</small>				
Лист № __ Раздела <b>4.2</b>		Всего листов раздела <b>4.2</b> : __		Всего разделов: __
Всего листов выписки: __				
<b>20.02.2023 № 99/2023/519578532</b>				
Кадастровый номер:			<b>47:01:0000000:501</b>	
Сведения о характерных точках границы части (частей) земельного участка				
Учетный номер части: 509				
Система координат:				
Зона №				
Номер точки	Координаты, м		Описание закрепления на местности	Средняя квадратическая погрешность определения координат характерных точек границы части земельного участка, м
	X	Y		
1	2	3	4	5
Государственный регистратор			ФГИС ЕГРН	
полное наименование должности			подпись	
			инициалы, фамилия	

М.П.

Выписка из Единого государственного реестра недвижимости об объекте недвижимости  
Сведения о частях земельного участка

<b>Земельный участок</b>				
<small>(вид объекта недвижимости)</small>				
Лист № ___ Раздела <b>4.2</b>		Всего листов раздела <b>4.2</b> : ___		Всего разделов: ___
Всего листов выписки: ___				
<b>20.02.2023 № 99/2023/519578532</b>				
Кадастровый номер:			<b>47:01:0000000:501</b>	
Сведения о характерных точках границы части (частей) земельного участка				
Учетный номер части: 510				
Система координат:				
Зона №				
Номер точки	Координаты, м		Описание закрепления на местности	Средняя квадратическая погрешность определения координат характерных точек границы части земельного участка, м
	X	Y		
1	2	3	4	5

Государственный регистратор		ФГИС ЕГРН
полное наименование должности	подпись	инициалы, фамилия

М.П.

Выписка из Единого государственного реестра недвижимости об объекте недвижимости  
Сведения о частях земельного участка

<b>Земельный участок</b>				
<small>(вид объекта недвижимости)</small>				
Лист № ___ Раздела <b>4.2</b>		Всего листов раздела <b>4.2</b> : ___		Всего разделов: ___
Всего листов выписки: ___				
<b>20.02.2023 № 99/2023/519578532</b>				
Кадастровый номер:			<b>47:01:0000000:501</b>	
Сведения о характерных точках границы части (частей) земельного участка				
Учетный номер части: 511				
Система координат:				
Зона №				
Номер точки	Координаты, м		Описание закрепления на местности	Средняя квадратическая погрешность определения координат характерных точек границы части земельного участка, м
	X	Y		
1	2	3	4	5
Государственный регистратор			ФГИС ЕГРН	
полное наименование должности			подпись	
			инициалы, фамилия	

М.П.

Выписка из Единого государственного реестра недвижимости об объекте недвижимости  
**Сведения о частях земельного участка**

<b>Земельный участок</b>				
<small>(вид объекта недвижимости)</small>				
Лист № ___ Раздела <b>4.2</b>		Всего листов раздела <b>4.2</b> : ___		Всего разделов: ___
Всего листов выписки: ___				
<b>20.02.2023 № 99/2023/519578532</b>				
Кадастровый номер:			<b>47:01:0000000:501</b>	
Сведения о характерных точках границы части (частей) земельного участка				
Учетный номер части: 514				
Система координат: Зона №				
Номер точки	Координаты, м		Описание закрепления на местности	Средняя квадратическая погрешность определения координат характерных точек границы части земельного участка, м
	X	Y		
1	2	3	4	5

Государственный регистратор		ФГИС ЕГРН
полное наименование должности	подпись	инициалы, фамилия

М.П.

Выписка из Единого государственного реестра недвижимости об объекте недвижимости  
Сведения о частях земельного участка

<b>Земельный участок</b>				
<small>(вид объекта недвижимости)</small>				
Лист № ___ Раздела <b>4.2</b>		Всего листов раздела <b>4.2</b> : ___		Всего разделов: ___
Всего листов выписки: ___				
<b>20.02.2023 № 99/2023/519578532</b>				
Кадастровый номер:			<b>47:01:0000000:501</b>	
Сведения о характерных точках границы части (частей) земельного участка				
Учетный номер части: 515				
Система координат:				
Зона №				
Номер точки	Координаты, м		Описание закрепления на местности	Средняя квадратическая погрешность определения координат характерных точек границы части земельного участка, м
	X	Y		
1	2	3	4	5
Государственный регистратор			ФГИС ЕГРН	
полное наименование должности			подпись	
			инициалы, фамилия	

М.П.



Выписка из Единого государственного реестра недвижимости об объекте недвижимости  
Сведения о частях земельного участка

<b>Земельный участок</b>				
<small>(вид объекта недвижимости)</small>				
Лист № ___ Раздела <b>4.2</b>		Всего листов раздела <b>4.2</b> : ___		Всего разделов: ___
Всего листов выписки: ___				
<b>20.02.2023 № 99/2023/519578532</b>				
Кадастровый номер:			<b>47:01:0000000:501</b>	
Сведения о характерных точках границы части (частей) земельного участка				
Учетный номер части: 516				
Система координат:				
Зона №				
Номер точки	Координаты, м		Описание закрепления на местности	Средняя квадратическая погрешность определения координат характерных точек границы части земельного участка, м
	X	Y		
1	2	3	4	5
Государственный регистратор			ФГИС ЕГРН	
полное наименование должности			подпись	
			инициалы, фамилия	

М.П.

Выписка из Единого государственного реестра недвижимости об объекте недвижимости  
Сведения о частях земельного участка

<b>Земельный участок</b>				
<small>(вид объекта недвижимости)</small>				
Лист № ___ Раздела <b>4.2</b>		Всего листов раздела <b>4.2</b> : ___		Всего разделов: ___
Всего листов выписки: ___				
<b>20.02.2023 № 99/2023/519578532</b>				
Кадастровый номер:			<b>47:01:0000000:501</b>	
Сведения о характерных точках границы части (частей) земельного участка				
Учетный номер части: 517				
Система координат:				
Зона №				
Номер точки	Координаты, м		Описание закрепления на местности	Средняя квадратическая погрешность определения координат характерных точек границы части земельного участка, м
	X	Y		
1	2	3	4	5
Государственный регистратор			ФГИС ЕГРН	
полное наименование должности			подпись	
			инициалы, фамилия	

М.П.

Выписка из Единого государственного реестра недвижимости об объекте недвижимости  
Сведения о частях земельного участка

<b>Земельный участок</b>					
<small>(вид объекта недвижимости)</small>					
Лист № ___ Раздела <b>4.2</b>		Всего листов раздела <b>4.2</b> : ___		Всего разделов: ___	Всего листов выписки: ___
<b>20.02.2023 № 99/2023/519578532</b>					
Кадастровый номер:			<b>47:01:0000000:501</b>		
Сведения о характерных точках границы части (частей) земельного участка					
Учетный номер части: 518					
Система координат:					
Зона №					
Номер точки	Координаты, м		Описание закрепления на местности	Средняя квадратическая погрешность определения координат характерных точек границы части земельного участка, м	
	X	Y			
1	2	3	4	5	
Государственный регистратор					ФГИС ЕГРН
полное наименование должности			подпись		инициалы, фамилия

М.П.

Выписка из Единого государственного реестра недвижимости об объекте недвижимости  
Сведения о частях земельного участка

<b>Земельный участок</b>				
<small>(вид объекта недвижимости)</small>				
Лист № ___ Раздела <b>4.2</b>		Всего листов раздела <b>4.2</b> : ___		Всего разделов: ___
Всего листов выписки: ___				
<b>20.02.2023 № 99/2023/519578532</b>				
Кадастровый номер:			<b>47:01:0000000:501</b>	
Сведения о характерных точках границы части (частей) земельного участка				
Учетный номер части: 519				
Система координат:				
Зона №				
Номер точки	Координаты, м		Описание закрепления на местности	Средняя квадратическая погрешность определения координат характерных точек границы части земельного участка, м
	X	Y		
1	2	3	4	5
Государственный регистратор			ФГИС ЕГРН	
полное наименование должности			подпись	
			инициалы, фамилия	

М.П.

Выписка из Единого государственного реестра недвижимости об объекте недвижимости  
Сведения о частях земельного участка

<b>Земельный участок</b>				
<small>(вид объекта недвижимости)</small>				
Лист № ___ Раздела <b>4.2</b>		Всего листов раздела <b>4.2</b> : ___		Всего разделов: ___
Всего листов выписки: ___				
<b>20.02.2023 № 99/2023/519578532</b>				
Кадастровый номер:			<b>47:01:0000000:501</b>	
Сведения о характерных точках границы части (частей) земельного участка				
Учетный номер части: 520				
Система координат:				
Зона №				
Номер точки	Координаты, м		Описание закрепления на местности	Средняя квадратическая погрешность определения координат характерных точек границы части земельного участка, м
	X	Y		
1	2	3	4	5

Государственный регистратор		ФГИС ЕГРН
полное наименование должности	подпись	инициалы, фамилия

М.П.

Выписка из Единого государственного реестра недвижимости об объекте недвижимости  
Сведения о частях земельного участка

<b>Земельный участок</b>				
<small>(вид объекта недвижимости)</small>				
Лист № ___ Раздела <b>4.2</b>		Всего листов раздела <b>4.2</b> : ___		Всего разделов: ___
Всего листов выписки: ___				
<b>20.02.2023 № 99/2023/519578532</b>				
Кадастровый номер:			<b>47:01:0000000:501</b>	
Сведения о характерных точках границы части (частей) земельного участка				
Учетный номер части: 521				
Система координат:				
Зона №				
Номер точки	Координаты, м		Описание закрепления на местности	Средняя квадратическая погрешность определения координат характерных точек границы части земельного участка, м
	X	Y		
1	2	3	4	5
Государственный регистратор			ФГИС ЕГРН	
полное наименование должности			подпись	
			инициалы, фамилия	

М.П.

Выписка из Единого государственного реестра недвижимости об объекте недвижимости  
Сведения о частях земельного участка

<b>Земельный участок</b>				
<small>(вид объекта недвижимости)</small>				
Лист № ___ Раздела <b>4.2</b>		Всего листов раздела <b>4.2</b> : ___		Всего разделов: ___
Всего листов выписки: ___				
<b>20.02.2023 № 99/2023/519578532</b>				
Кадастровый номер:			<b>47:01:0000000:501</b>	
Сведения о характерных точках границы части (частей) земельного участка				
Учетный номер части: 522				
Система координат:				
Зона №				
Номер точки	Координаты, м		Описание закрепления на местности	Средняя квадратическая погрешность определения координат характерных точек границы части земельного участка, м
	X	Y		
1	2	3	4	5

Государственный регистратор		ФГИС ЕГРН
полное наименование должности	подпись	инициалы, фамилия

М.П.

Выписка из Единого государственного реестра недвижимости об объекте недвижимости  
Сведения о частях земельного участка

<b>Земельный участок</b>				
<small>(вид объекта недвижимости)</small>				
Лист № ___ Раздела <b>4.2</b>		Всего листов раздела <b>4.2</b> : ___		Всего разделов: ___
Всего листов выписки: ___				
<b>20.02.2023 № 99/2023/519578532</b>				
Кадастровый номер:			<b>47:01:0000000:501</b>	
Сведения о характерных точках границы части (частей) земельного участка				
Учетный номер части: 523				
Система координат:				
Зона №				
Номер точки	Координаты, м		Описание закрепления на местности	Средняя квадратическая погрешность определения координат характерных точек границы части земельного участка, м
	X	Y		
1	2	3	4	5
Государственный регистратор			ФГИС ЕГРН	
полное наименование должности			подпись	
			инициалы, фамилия	

М.П.



Выписка из Единого государственного реестра недвижимости об объекте недвижимости  
Сведения о частях земельного участка

<b>Земельный участок</b>				
<small>(вид объекта недвижимости)</small>				
Лист № ___ Раздела <b>4.2</b>		Всего листов раздела <b>4.2</b> : ___		Всего разделов: ___
Всего листов выписки: ___				
<b>20.02.2023 № 99/2023/519578532</b>				
Кадастровый номер:			<b>47:01:0000000:501</b>	
Сведения о характерных точках границы части (частей) земельного участка				
Учетный номер части: 524				
Система координат: Зона №				
Номер точки	Координаты, м		Описание закрепления на местности	Средняя квадратическая погрешность определения координат характерных точек границы части земельного участка, м
	X	Y		
1	2	3	4	5
Государственный регистратор			ФГИС ЕГРН	
полное наименование должности			подпись	
			инициалы, фамилия	

М.П.

Выписка из Единого государственного реестра недвижимости об объекте недвижимости  
Сведения о частях земельного участка

<b>Земельный участок</b>				
<small>(вид объекта недвижимости)</small>				
Лист № ___ Раздела <b>4.2</b>		Всего листов раздела <b>4.2</b> : ___		Всего разделов: ___
Всего листов выписки: ___				
<b>20.02.2023 № 99/2023/519578532</b>				
Кадастровый номер:			<b>47:01:0000000:501</b>	
Сведения о характерных точках границы части (частей) земельного участка				
Учетный номер части: 525				
Система координат:				
Зона №				
Номер точки	Координаты, м		Описание закрепления на местности	Средняя квадратическая погрешность определения координат характерных точек границы части земельного участка, м
	X	Y		
1	2	3	4	5
Государственный регистратор			ФГИС ЕГРН	
полное наименование должности			подпись	
			инициалы, фамилия	

М.П.

Выписка из Единого государственного реестра недвижимости об объекте недвижимости  
**Сведения о частях земельного участка**

<b>Земельный участок</b>					
<small>(вид объекта недвижимости)</small>					
Лист № ___ Раздела <b>4.2</b>		Всего листов раздела <b>4.2</b> : ___		Всего разделов: ___	Всего листов выписки: ___
<b>20.02.2023 № 99/2023/519578532</b>					
Кадастровый номер:			<b>47:01:0000000:501</b>		
Сведения о характерных точках границы части (частей) земельного участка					
Учетный номер части: 526					
Система координат: Зона №					
Номер точки	Координаты, м		Описание закрепления на местности	Средняя квадратическая погрешность определения координат характерных точек границы части земельного участка, м	
	X	Y			
1	2	3	4	5	
Государственный регистратор					ФГИС ЕГРН
полное наименование должности			подпись		инициалы, фамилия

М.П.

Выписка из Единого государственного реестра недвижимости об объекте недвижимости  
Сведения о частях земельного участка

<b>Земельный участок</b>				
<small>(вид объекта недвижимости)</small>				
Лист № ___ Раздела <b>4.2</b>		Всего листов раздела <b>4.2</b> : ___		Всего разделов: ___
Всего листов выписки: ___				
<b>20.02.2023 № 99/2023/519578532</b>				
Кадастровый номер:			<b>47:01:0000000:501</b>	
Сведения о характерных точках границы части (частей) земельного участка				
Учетный номер части: 527				
Система координат:				
Зона №				
Номер точки	Координаты, м		Описание закрепления на местности	Средняя квадратическая погрешность определения координат характерных точек границы части земельного участка, м
	X	Y		
1	2	3	4	5

Государственный регистратор		ФГИС ЕГРН
полное наименование должности	подпись	инициалы, фамилия

М.П.

Выписка из Единого государственного реестра недвижимости об объекте недвижимости  
Сведения о частях земельного участка

<b>Земельный участок</b>				
<small>(вид объекта недвижимости)</small>				
Лист № __ Раздела <b>4.2</b>		Всего листов раздела <b>4.2</b> : __		Всего разделов: __
Всего листов выписки: __				
<b>20.02.2023 № 99/2023/519578532</b>				
Кадастровый номер:			<b>47:01:0000000:501</b>	
Сведения о характерных точках границы части (частей) земельного участка				
Учетный номер части: 528				
Система координат: МСК 53 (Зона-2)				
Зона №				
Номер точки	Координаты, м		Описание закрепления на местности	Средняя квадратическая погрешность определения координат характерных точек границы части земельного участка, м
	X	Y		
1	2	3	4	5
13	494853.82	1286430.42	данные отсутствуют	данные отсутствуют
13	494853.82	1286430.42	данные отсутствуют	данные отсутствуют
14	494854.36	1286432.96	данные отсутствуют	данные отсутствуют
15	494853.01	1286433.25	данные отсутствуют	данные отсутствуют
16	494853.76	1286436.79	данные отсутствуют	данные отсутствуют
17	494850.22	1286437.54	данные отсутствуют	данные отсутствуют
18	494848.93	1286431.46	данные отсутствуют	данные отсутствуют

Государственный регистратор		ФГИС ЕГРН
полное наименование должности	подпись	инициалы, фамилия

М.П.

Выписка из Единого государственного реестра недвижимости об объекте недвижимости  
Сведения о частях земельного участка

<b>Земельный участок</b>					
<small>(вид объекта недвижимости)</small>					
Лист № ___ Раздела <b>4.2</b>		Всего листов раздела <b>4.2</b> : ___		Всего разделов: ___	Всего листов выписки: ___
<b>20.02.2023 № 99/2023/519578532</b>					
Кадастровый номер:			<b>47:01:0000000:501</b>		
Сведения о характерных точках границы части (частей) земельного участка					
Учетный номер части: 529					
Система координат:					
Зона №					
Номер точки	Координаты, м		Описание закрепления на местности	Средняя квадратическая погрешность определения координат характерных точек границы части земельного участка, м	
	X	Y			
1	2	3	4	5	
Государственный регистратор					ФГИС ЕГРН
полное наименование должности			подпись		инициалы, фамилия

М.П.

Выписка из Единого государственного реестра недвижимости об объекте недвижимости  
Сведения о частях земельного участка

<b>Земельный участок</b>					
<small>(вид объекта недвижимости)</small>					
Лист № ___ Раздела <b>4.2</b>		Всего листов раздела <b>4.2</b> : ___		Всего разделов: ___	Всего листов выписки: ___
<b>20.02.2023 № 99/2023/519578532</b>					
Кадастровый номер:			<b>47:01:0000000:501</b>		
Сведения о характерных точках границы части (частей) земельного участка					
Учетный номер части: 530					
Система координат: Зона №					
Номер точки	Координаты, м		Описание закрепления на местности	Средняя квадратическая погрешность определения координат характерных точек границы части земельного участка, м	
	X	Y			
1	2	3	4	5	
Государственный регистратор					ФГИС ЕГРН
полное наименование должности			подпись		инициалы, фамилия

М.П.

Выписка из Единого государственного реестра недвижимости об объекте недвижимости  
Сведения о частях земельного участка

<b>Земельный участок</b>				
<small>(вид объекта недвижимости)</small>				
Лист № ___ Раздела <b>4.2</b>		Всего листов раздела <b>4.2</b> : ___		Всего разделов: ___
Всего листов выписки: ___				
<b>20.02.2023 № 99/2023/519578532</b>				
Кадастровый номер:			<b>47:01:0000000:501</b>	
Сведения о характерных точках границы части (частей) земельного участка				
Учетный номер части: 531				
Система координат:				
Зона №				
Номер точки	Координаты, м		Описание закрепления на местности	Средняя квадратическая погрешность определения координат характерных точек границы части земельного участка, м
	X	Y		
1	2	3	4	5
Государственный регистратор			ФГИС ЕГРН	
полное наименование должности			подпись	
			инициалы, фамилия	

М.П.



Выписка из Единого государственного реестра недвижимости об объекте недвижимости  
Сведения о частях земельного участка

<b>Земельный участок</b>				
<small>(вид объекта недвижимости)</small>				
Лист № ___ Раздела <b>4.2</b>		Всего листов раздела <b>4.2</b> : ___		Всего разделов: ___
Всего листов выписки: ___				
<b>20.02.2023 № 99/2023/519578532</b>				
Кадастровый номер:			<b>47:01:0000000:501</b>	
Сведения о характерных точках границы части (частей) земельного участка				
Учетный номер части: 532				
Система координат:				
Зона №				
Номер точки	Координаты, м		Описание закрепления на местности	Средняя квадратическая погрешность определения координат характерных точек границы части земельного участка, м
	X	Y		
1	2	3	4	5

Государственный регистратор		ФГИС ЕГРН
полное наименование должности	подпись	инициалы, фамилия

М.П.

Выписка из Единого государственного реестра недвижимости об объекте недвижимости  
Сведения о частях земельного участка

<b>Земельный участок</b>				
<small>(вид объекта недвижимости)</small>				
Лист № ___ Раздела <b>4.2</b>		Всего листов раздела <b>4.2</b> : ___		Всего разделов: ___
Всего листов выписки: ___				
<b>20.02.2023 № 99/2023/519578532</b>				
Кадастровый номер:			<b>47:01:0000000:501</b>	
Сведения о характерных точках границы части (частей) земельного участка				
Учетный номер части: 533				
Система координат:				
Зона №				
Номер точки	Координаты, м		Описание закрепления на местности	Средняя квадратическая погрешность определения координат характерных точек границы части земельного участка, м
	X	Y		
1	2	3	4	5
Государственный регистратор			ФГИС ЕГРН	
полное наименование должности			подпись	
			инициалы, фамилия	

М.П.

Выписка из Единого государственного реестра недвижимости об объекте недвижимости  
Сведения о частях земельного участка

<b>Земельный участок</b>				
<small>(вид объекта недвижимости)</small>				
Лист № ___ Раздела <b>4.2</b>		Всего листов раздела <b>4.2</b> : ___		Всего разделов: ___
Всего листов выписки: ___				
<b>20.02.2023 № 99/2023/519578532</b>				
Кадастровый номер:			<b>47:01:0000000:501</b>	
Сведения о характерных точках границы части (частей) земельного участка				
Учетный номер части: 534				
Система координат:				
Зона №				
Номер точки	Координаты, м		Описание закрепления на местности	Средняя квадратическая погрешность определения координат характерных точек границы части земельного участка, м
	X	Y		
1	2	3	4	5
Государственный регистратор			ФГИС ЕГРН	
полное наименование должности			подпись	
			инициалы, фамилия	

М.П.

Выписка из Единого государственного реестра недвижимости об объекте недвижимости  
Сведения о частях земельного участка

<b>Земельный участок</b>				
<small>(вид объекта недвижимости)</small>				
Лист № ___ Раздела <b>4.2</b>		Всего листов раздела <b>4.2</b> : ___		Всего разделов: ___
Всего листов выписки: ___				
<b>20.02.2023 № 99/2023/519578532</b>				
Кадастровый номер:			<b>47:01:0000000:501</b>	
Сведения о характерных точках границы части (частей) земельного участка				
Учетный номер части: 535				
Система координат:				
Зона №				
Номер точки	Координаты, м		Описание закрепления на местности	Средняя квадратическая погрешность определения координат характерных точек границы части земельного участка, м
	X	Y		
1	2	3	4	5
Государственный регистратор			ФГИС ЕГРН	
полное наименование должности			подпись	
			инициалы, фамилия	

М.П.

Выписка из Единого государственного реестра недвижимости об объекте недвижимости  
Сведения о частях земельного участка

<b>Земельный участок</b>				
<small>(вид объекта недвижимости)</small>				
Лист № ___ Раздела <b>4.2</b>		Всего листов раздела <b>4.2</b> : ___		Всего разделов: ___
Всего листов выписки: ___				
<b>20.02.2023 № 99/2023/519578532</b>				
Кадастровый номер:			<b>47:01:0000000:501</b>	
Сведения о характерных точках границы части (частей) земельного участка				
Учетный номер части: 536				
Система координат:				
Зона №				
Номер точки	Координаты, м		Описание закрепления на местности	Средняя квадратическая погрешность определения координат характерных точек границы части земельного участка, м
	X	Y		
1	2	3	4	5
Государственный регистратор			ФГИС ЕГРН	
полное наименование должности			подпись	
			инициалы, фамилия	

М.П.

Выписка из Единого государственного реестра недвижимости об объекте недвижимости  
Сведения о частях земельного участка

<b>Земельный участок</b>				
<small>(вид объекта недвижимости)</small>				
Лист № ___ Раздела <b>4.2</b>		Всего листов раздела <b>4.2</b> : ___		Всего разделов: ___
Всего листов выписки: ___				
<b>20.02.2023 № 99/2023/519578532</b>				
Кадастровый номер:			<b>47:01:0000000:501</b>	
Сведения о характерных точках границы части (частей) земельного участка				
Учетный номер части: 537				
Система координат:				
Зона №				
Номер точки	Координаты, м		Описание закрепления на местности	Средняя квадратическая погрешность определения координат характерных точек границы части земельного участка, м
	X	Y		
1	2	3	4	5

Государственный регистратор		ФГИС ЕГРН
полное наименование должности	подпись	инициалы, фамилия

М.П.

Выписка из Единого государственного реестра недвижимости об объекте недвижимости  
Сведения о частях земельного участка

<b>Земельный участок</b>				
<small>(вид объекта недвижимости)</small>				
Лист № __ Раздела <b>4.2</b>		Всего листов раздела <b>4.2</b> : __		Всего разделов: __
Всего листов выписки: __				
<b>20.02.2023 № 99/2023/519578532</b>				
Кадастровый номер:			<b>47:01:0000000:501</b>	
Сведения о характерных точках границы части (частей) земельного участка				
Учетный номер части: 538				
Система координат: МСК 53 (Зона-2)				
Зона №				
Номер точки	Координаты, м		Описание закрепления на местности	Средняя квадратическая погрешность определения координат характерных точек границы части земельного участка, м
	X	Y		
1	2	3	4	5
19	494762.79	1286515.59	данные отсутствуют	данные отсутствуют
19	494762.79	1286515.59	данные отсутствуют	данные отсутствуют
20	494762.84	1286518.53	данные отсутствуют	данные отсутствуют
21	494764.05	1286517.86	данные отсутствуют	данные отсутствуют
22	494764.6	1286521.7	данные отсутствуют	данные отсутствуют
23	494761.43	1286523.45	данные отсутствуют	данные отсутствуют
24	494758.41	1286518.01	данные отсутствуют	данные отсутствуют

Государственный регистратор		ФГИС ЕГРН
полное наименование должности	подпись	инициалы, фамилия

М.П.

Выписка из Единого государственного реестра недвижимости об объекте недвижимости  
Сведения о частях земельного участка

<b>Земельный участок</b>					
<small>(вид объекта недвижимости)</small>					
Лист № ___ Раздела <b>4.2</b>		Всего листов раздела <b>4.2</b> : ___		Всего разделов: ___	Всего листов выписки: ___
<b>20.02.2023 № 99/2023/519578532</b>					
Кадастровый номер:			<b>47:01:0000000:501</b>		
Сведения о характерных точках границы части (частей) земельного участка					
Учетный номер части: 539					
Система координат: Зона №					
Номер точки	Координаты, м		Описание закрепления на местности	Средняя квадратическая погрешность определения координат характерных точек границы части земельного участка, м	
	X	Y			
1	2	3	4	5	
Государственный регистратор					ФГИС ЕГРН
полное наименование должности			подпись		инициалы, фамилия

М.П.



Выписка из Единого государственного реестра недвижимости об объекте недвижимости  
Сведения о частях земельного участка

<b>Земельный участок</b>				
<small>(вид объекта недвижимости)</small>				
Лист № ___ Раздела <b>4.2</b>		Всего листов раздела <b>4.2</b> : ___		Всего разделов: ___
Всего листов выписки: ___				
<b>20.02.2023 № 99/2023/519578532</b>				
Кадастровый номер:			<b>47:01:0000000:501</b>	
Сведения о характерных точках границы части (частей) земельного участка				
Учетный номер части: 540				
Система координат:				
Зона №				
Номер точки	Координаты, м		Описание закрепления на местности	Средняя квадратическая погрешность определения координат характерных точек границы части земельного участка, м
	X	Y		
1	2	3	4	5

Государственный регистратор		ФГИС ЕГРН
полное наименование должности	подпись	инициалы, фамилия

М.П.

Выписка из Единого государственного реестра недвижимости об объекте недвижимости  
Сведения о частях земельного участка

<b>Земельный участок</b>				
<small>(вид объекта недвижимости)</small>				
Лист № ___ Раздела <b>4.2</b>		Всего листов раздела <b>4.2</b> : ___		Всего разделов: ___
Всего листов выписки: ___				
<b>20.02.2023 № 99/2023/519578532</b>				
Кадастровый номер:			<b>47:01:0000000:501</b>	
Сведения о характерных точках границы части (частей) земельного участка				
Учетный номер части: 541				
Система координат: МСК 53 (Зона-2)				
Зона №				
Номер точки	Координаты, м		Описание закрепления на местности	Средняя квадратическая погрешность определения координат характерных точек границы части земельного участка, м
	X	Y		
1	2	3	4	5
25	494723.51	1286558.13	данные отсутствуют	данные отсутствуют
25	494723.51	1286558.13	данные отсутствуют	данные отсутствуют
26	494725.89	1286564.13	данные отсутствуют	данные отсутствуют
27	494717.29	1286567.54	данные отсутствуют	данные отсутствуют
28	494714.91	1286561.54	данные отсутствуют	данные отсутствуют
Государственный регистратор			ФГИС ЕГРН	
полное наименование должности			подпись	
			инициалы, фамилия	

М.П.

Выписка из Единого государственного реестра недвижимости об объекте недвижимости  
Сведения о частях земельного участка

<b>Земельный участок</b>				
<small>(вид объекта недвижимости)</small>				
Лист № ___ Раздела <b>4.2</b>		Всего листов раздела <b>4.2</b> : ___		Всего разделов: ___
Всего листов выписки: ___				
<b>20.02.2023 № 99/2023/519578532</b>				
Кадастровый номер:			<b>47:01:0000000:501</b>	
Сведения о характерных точках границы части (частей) земельного участка				
Учетный номер части: 542				
Система координат:				
Зона №				
Номер точки	Координаты, м		Описание закрепления на местности	Средняя квадратическая погрешность определения координат характерных точек границы части земельного участка, м
	X	Y		
1	2	3	4	5
Государственный регистратор			ФГИС ЕГРН	
полное наименование должности			подпись	
			инициалы, фамилия	

М.П.

Выписка из Единого государственного реестра недвижимости об объекте недвижимости  
Сведения о частях земельного участка

<b>Земельный участок</b>				
<small>(вид объекта недвижимости)</small>				
Лист № ___ Раздела <b>4.2</b>		Всего листов раздела <b>4.2</b> : ___		Всего разделов: ___
Всего листов выписки: ___				
<b>20.02.2023 № 99/2023/519578532</b>				
Кадастровый номер:			<b>47:01:0000000:501</b>	
Сведения о характерных точках границы части (частей) земельного участка				
Учетный номер части: 543				
Система координат:				
Зона №				
Номер точки	Координаты, м		Описание закрепления на местности	Средняя квадратическая погрешность определения координат характерных точек границы части земельного участка, м
	X	Y		
1	2	3	4	5
Государственный регистратор			ФГИС ЕГРН	
полное наименование должности			подпись	
			инициалы, фамилия	

М.П.

Выписка из Единого государственного реестра недвижимости об объекте недвижимости  
Сведения о частях земельного участка

<b>Земельный участок</b>					
<small>(вид объекта недвижимости)</small>					
Лист № ___ Раздела <b>4.2</b>		Всего листов раздела <b>4.2</b> : ___		Всего разделов: ___	Всего листов выписки: ___
<b>20.02.2023 № 99/2023/519578532</b>					
Кадастровый номер:			<b>47:01:0000000:501</b>		
Сведения о характерных точках границы части (частей) земельного участка					
Учетный номер части: 544					
Система координат: Зона №					
Номер точки	Координаты, м		Описание закрепления на местности	Средняя квадратическая погрешность определения координат характерных точек границы части земельного участка, м	
	X	Y			
1	2	3	4	5	
Государственный регистратор					ФГИС ЕГРН
полное наименование должности			подпись		инициалы, фамилия

М.П.

Выписка из Единого государственного реестра недвижимости об объекте недвижимости  
Сведения о частях земельного участка

<b>Земельный участок</b>				
<small>(вид объекта недвижимости)</small>				
Лист № ___ Раздела <b>4.2</b>		Всего листов раздела <b>4.2</b> : ___		Всего разделов: ___
Всего листов выписки: ___				
<b>20.02.2023 № 99/2023/519578532</b>				
Кадастровый номер:			<b>47:01:0000000:501</b>	
Сведения о характерных точках границы части (частей) земельного участка				
Учетный номер части: 545				
Система координат:				
Зона №				
Номер точки	Координаты, м		Описание закрепления на местности	Средняя квадратическая погрешность определения координат характерных точек границы части земельного участка, м
	X	Y		
1	2	3	4	5
Государственный регистратор			ФГИС ЕГРН	
полное наименование должности			подпись	
			инициалы, фамилия	

М.П.

Выписка из Единого государственного реестра недвижимости об объекте недвижимости  
Сведения о частях земельного участка

<b>Земельный участок</b>				
<small>(вид объекта недвижимости)</small>				
Лист № ___ Раздела <b>4.2</b>		Всего листов раздела <b>4.2</b> : ___		Всего разделов: ___
Всего листов выписки: ___				
<b>20.02.2023 № 99/2023/519578532</b>				
Кадастровый номер:			<b>47:01:0000000:501</b>	
Сведения о характерных точках границы части (частей) земельного участка				
Учетный номер части: 548				
Система координат:				
Зона №				
Номер точки	Координаты, м		Описание закрепления на местности	Средняя квадратическая погрешность определения координат характерных точек границы части земельного участка, м
	X	Y		
1	2	3	4	5

Государственный регистратор		ФГИС ЕГРН
полное наименование должности	подпись	инициалы, фамилия

М.П.

Выписка из Единого государственного реестра недвижимости об объекте недвижимости  
Сведения о частях земельного участка

<b>Земельный участок</b>				
<small>(вид объекта недвижимости)</small>				
Лист № ___ Раздела <b>4.2</b>		Всего листов раздела <b>4.2</b> : ___		Всего разделов: ___
Всего листов выписки: ___				
<b>20.02.2023 № 99/2023/519578532</b>				
Кадастровый номер:			<b>47:01:0000000:501</b>	
Сведения о характерных точках границы части (частей) земельного участка				
Учетный номер части: 549				
Система координат:				
Зона №				
Номер точки	Координаты, м		Описание закрепления на местности	Средняя квадратическая погрешность определения координат характерных точек границы части земельного участка, м
	X	Y		
1	2	3	4	5
Государственный регистратор			ФГИС ЕГРН	
полное наименование должности			подпись	
			инициалы, фамилия	

М.П.



Выписка из Единого государственного реестра недвижимости об объекте недвижимости  
Сведения о частях земельного участка

<b>Земельный участок</b>				
<small>(вид объекта недвижимости)</small>				
Лист № ___ Раздела <b>4.2</b>		Всего листов раздела <b>4.2</b> : ___		Всего разделов: ___
Всего листов выписки: ___				
<b>20.02.2023 № 99/2023/519578532</b>				
Кадастровый номер:			<b>47:01:0000000:501</b>	
Сведения о характерных точках границы части (частей) земельного участка				
Учетный номер части: 550				
Система координат:				
Зона №				
Номер точки	Координаты, м		Описание закрепления на местности	Средняя квадратическая погрешность определения координат характерных точек границы части земельного участка, м
	X	Y		
1	2	3	4	5
Государственный регистратор			ФГИС ЕГРН	
полное наименование должности			подпись	
			инициалы, фамилия	

М.П.

Выписка из Единого государственного реестра недвижимости об объекте недвижимости  
Сведения о частях земельного участка

<b>Земельный участок</b>				
<small>(вид объекта недвижимости)</small>				
Лист № ___ Раздела <b>4.2</b>		Всего листов раздела <b>4.2</b> : ___		Всего разделов: ___
Всего листов выписки: ___				
<b>20.02.2023 № 99/2023/519578532</b>				
Кадастровый номер:			<b>47:01:0000000:501</b>	
Сведения о характерных точках границы части (частей) земельного участка				
Учетный номер части: 551				
Система координат:				
Зона №				
Номер точки	Координаты, м		Описание закрепления на местности	Средняя квадратическая погрешность определения координат характерных точек границы части земельного участка, м
	X	Y		
1	2	3	4	5

Государственный регистратор		ФГИС ЕГРН
полное наименование должности	подпись	инициалы, фамилия

М.П.

Выписка из Единого государственного реестра недвижимости об объекте недвижимости  
Сведения о частях земельного участка

<b>Земельный участок</b>				
<small>(вид объекта недвижимости)</small>				
Лист № ___ Раздела <b>4.2</b>		Всего листов раздела <b>4.2</b> : ___		Всего разделов: ___
Всего листов выписки: ___				
<b>20.02.2023 № 99/2023/519578532</b>				
Кадастровый номер:			<b>47:01:0000000:501</b>	
Сведения о характерных точках границы части (частей) земельного участка				
Учетный номер части: 552				
Система координат:				
Зона №				
Номер точки	Координаты, м		Описание закрепления на местности	Средняя квадратическая погрешность определения координат характерных точек границы части земельного участка, м
	X	Y		
1	2	3	4	5
Государственный регистратор			ФГИС ЕГРН	
полное наименование должности			подпись	
			инициалы, фамилия	

М.П.

Выписка из Единого государственного реестра недвижимости об объекте недвижимости  
Сведения о частях земельного участка

<b>Земельный участок</b>				
<small>(вид объекта недвижимости)</small>				
Лист № ___ Раздела <b>4.2</b>		Всего листов раздела <b>4.2</b> : ___		Всего разделов: ___
Всего листов выписки: ___				
<b>20.02.2023 № 99/2023/519578532</b>				
Кадастровый номер:			<b>47:01:0000000:501</b>	
Сведения о характерных точках границы части (частей) земельного участка				
Учетный номер части: 553				
Система координат:				
Зона №				
Номер точки	Координаты, м		Описание закрепления на местности	Средняя квадратическая погрешность определения координат характерных точек границы части земельного участка, м
	X	Y		
1	2	3	4	5
Государственный регистратор			ФГИС ЕГРН	
полное наименование должности			подпись	
			инициалы, фамилия	

М.П.

Выписка из Единого государственного реестра недвижимости об объекте недвижимости  
Сведения о частях земельного участка

<b>Земельный участок</b>				
<small>(вид объекта недвижимости)</small>				
Лист № ___ Раздела <b>4.2</b>		Всего листов раздела <b>4.2</b> : ___		Всего разделов: ___
Всего листов выписки: ___				
<b>20.02.2023 № 99/2023/519578532</b>				
Кадастровый номер:			<b>47:01:0000000:501</b>	
Сведения о характерных точках границы части (частей) земельного участка				
Учетный номер части: 563				
Система координат:				
Зона №				
Номер точки	Координаты, м		Описание закрепления на местности	Средняя квадратическая погрешность определения координат характерных точек границы части земельного участка, м
	X	Y		
1	2	3	4	5
Государственный регистратор			ФГИС ЕГРН	
полное наименование должности			подпись	
			инициалы, фамилия	

М.П.

Выписка из Единого государственного реестра недвижимости об объекте недвижимости  
Сведения о частях земельного участка

<b>Земельный участок</b>				
<small>(вид объекта недвижимости)</small>				
Лист № __ Раздела <b>4.2</b>		Всего листов раздела <b>4.2</b> : __		Всего разделов: __
Всего листов выписки: __				
<b>20.02.2023 № 99/2023/519578532</b>				
Кадастровый номер:			<b>47:01:0000000:501</b>	
Сведения о характерных точках границы части (частей) земельного участка				
Учетный номер части: 564				
Система координат:				
Зона №				
Номер точки	Координаты, м		Описание закрепления на местности	Средняя квадратическая погрешность определения координат характерных точек границы части земельного участка, м
	X	Y		
1	2	3	4	5
Государственный регистратор			ФГИС ЕГРН	
полное наименование должности			подпись	
			инициалы, фамилия	

М.П.

Выписка из Единого государственного реестра недвижимости об объекте недвижимости  
Сведения о частях земельного участка

<b>Земельный участок</b>				
<small>(вид объекта недвижимости)</small>				
Лист № ___ Раздела <b>4.2</b>		Всего листов раздела <b>4.2</b> : ___		Всего разделов: ___
Всего листов выписки: ___				
<b>20.02.2023 № 99/2023/519578532</b>				
Кадастровый номер:			<b>47:01:0000000:501</b>	
Сведения о характерных точках границы части (частей) земельного участка				
Учетный номер части: 565				
Система координат:				
Зона №				
Номер точки	Координаты, м		Описание закрепления на местности	Средняя квадратическая погрешность определения координат характерных точек границы части земельного участка, м
	X	Y		
1	2	3	4	5
Государственный регистратор			ФГИС ЕГРН	
полное наименование должности			подпись	
			инициалы, фамилия	

М.П.

Выписка из Единого государственного реестра недвижимости об объекте недвижимости  
Сведения о частях земельного участка

<b>Земельный участок</b>				
<small>(вид объекта недвижимости)</small>				
Лист № ___ Раздела <b>4.2</b>		Всего листов раздела <b>4.2</b> : ___		Всего разделов: ___
Всего листов выписки: ___				
<b>20.02.2023 № 99/2023/519578532</b>				
Кадастровый номер:			<b>47:01:0000000:501</b>	
Сведения о характерных точках границы части (частей) земельного участка				
Учетный номер части: 566				
Система координат:				
Зона №				
Номер точки	Координаты, м		Описание закрепления на местности	Средняя квадратическая погрешность определения координат характерных точек границы части земельного участка, м
	X	Y		
1	2	3	4	5

Государственный регистратор		ФГИС ЕГРН
полное наименование должности	подпись	инициалы, фамилия

М.П.



Выписка из Единого государственного реестра недвижимости об объекте недвижимости  
Сведения о частях земельного участка

<b>Земельный участок</b>				
<small>(вид объекта недвижимости)</small>				
Лист № ___ Раздела <b>4.2</b>		Всего листов раздела <b>4.2</b> : ___		Всего разделов: ___
Всего листов выписки: ___				
<b>20.02.2023 № 99/2023/519578532</b>				
Кадастровый номер:			<b>47:01:0000000:501</b>	
Сведения о характерных точках границы части (частей) земельного участка				
Учетный номер части: 567				
Система координат:				
Зона №				
Номер точки	Координаты, м		Описание закрепления на местности	Средняя квадратическая погрешность определения координат характерных точек границы части земельного участка, м
	X	Y		
1	2	3	4	5

Государственный регистратор		ФГИС ЕГРН
полное наименование должности	подпись	инициалы, фамилия

М.П.

Выписка из Единого государственного реестра недвижимости об объекте недвижимости  
Сведения о частях земельного участка

<b>Земельный участок</b>				
<small>(вид объекта недвижимости)</small>				
Лист № ___ Раздела <b>4.2</b>		Всего листов раздела <b>4.2</b> : ___		Всего разделов: ___
Всего листов выписки: ___				
<b>20.02.2023 № 99/2023/519578532</b>				
Кадастровый номер:			<b>47:01:0000000:501</b>	
Сведения о характерных точках границы части (частей) земельного участка				
Учетный номер части: 568				
Система координат:				
Зона №				
Номер точки	Координаты, м		Описание закрепления на местности	Средняя квадратическая погрешность определения координат характерных точек границы части земельного участка, м
	X	Y		
1	2	3	4	5
Государственный регистратор			ФГИС ЕГРН	
полное наименование должности			подпись	
			инициалы, фамилия	

М.П.

Выписка из Единого государственного реестра недвижимости об объекте недвижимости  
Сведения о частях земельного участка

<b>Земельный участок</b>				
<small>(вид объекта недвижимости)</small>				
Лист № ___ Раздела <b>4.2</b>		Всего листов раздела <b>4.2</b> : ___		Всего разделов: ___
Всего листов выписки: ___				
<b>20.02.2023 № 99/2023/519578532</b>				
Кадастровый номер:			<b>47:01:0000000:501</b>	
Сведения о характерных точках границы части (частей) земельного участка				
Учетный номер части: 569				
Система координат: Зона №				
Номер точки	Координаты, м		Описание закрепления на местности	Средняя квадратическая погрешность определения координат характерных точек границы части земельного участка, м
	X	Y		
1	2	3	4	5
Государственный регистратор			ФГИС ЕГРН	
полное наименование должности			подпись	
			инициалы, фамилия	

М.П.

Выписка из Единого государственного реестра недвижимости об объекте недвижимости  
Сведения о частях земельного участка

<b>Земельный участок</b>				
<small>(вид объекта недвижимости)</small>				
Лист № ___ Раздела <b>4.2</b>		Всего листов раздела <b>4.2</b> : ___		Всего разделов: ___
Всего листов выписки: ___				
<b>20.02.2023 № 99/2023/519578532</b>				
Кадастровый номер:			<b>47:01:0000000:501</b>	
Сведения о характерных точках границы части (частей) земельного участка				
Учетный номер части: 570				
Система координат:				
Зона №				
Номер точки	Координаты, м		Описание закрепления на местности	Средняя квадратическая погрешность определения координат характерных точек границы части земельного участка, м
	X	Y		
1	2	3	4	5
Государственный регистратор			ФГИС ЕГРН	
полное наименование должности			подпись	
			инициалы, фамилия	

М.П.

Выписка из Единого государственного реестра недвижимости об объекте недвижимости  
Сведения о частях земельного участка

<b>Земельный участок</b>				
<small>(вид объекта недвижимости)</small>				
Лист № ___ Раздела <b>4.2</b>		Всего листов раздела <b>4.2</b> : ___		Всего разделов: ___
Всего листов выписки: ___				
<b>20.02.2023 № 99/2023/519578532</b>				
Кадастровый номер:			<b>47:01:0000000:501</b>	
Сведения о характерных точках границы части (частей) земельного участка				
Учетный номер части: 571				
Система координат:				
Зона №				
Номер точки	Координаты, м		Описание закрепления на местности	Средняя квадратическая погрешность определения координат характерных точек границы части земельного участка, м
	X	Y		
1	2	3	4	5
Государственный регистратор			ФГИС ЕГРН	
полное наименование должности			подпись	
			инициалы, фамилия	

М.П.

Выписка из Единого государственного реестра недвижимости об объекте недвижимости  
Сведения о частях земельного участка

<b>Земельный участок</b>				
<small>(вид объекта недвижимости)</small>				
Лист № ___ Раздела <b>4.2</b>		Всего листов раздела <b>4.2</b> : ___		Всего разделов: ___
Всего листов выписки: ___				
<b>20.02.2023 № 99/2023/519578532</b>				
Кадастровый номер:			<b>47:01:0000000:501</b>	
Сведения о характерных точках границы части (частей) земельного участка				
Учетный номер части: 572				
Система координат:				
Зона №				
Номер точки	Координаты, м		Описание закрепления на местности	Средняя квадратическая погрешность определения координат характерных точек границы части земельного участка, м
	X	Y		
1	2	3	4	5
Государственный регистратор			ФГИС ЕГРН	
полное наименование должности			подпись	
			инициалы, фамилия	

М.П.

Выписка из Единого государственного реестра недвижимости об объекте недвижимости  
Сведения о частях земельного участка

<b>Земельный участок</b>				
<small>(вид объекта недвижимости)</small>				
Лист № ___ Раздела <b>4.2</b>		Всего листов раздела <b>4.2</b> : ___		Всего разделов: ___
Всего листов выписки: ___				
<b>20.02.2023 № 99/2023/519578532</b>				
Кадастровый номер:			<b>47:01:0000000:501</b>	
Сведения о характерных точках границы части (частей) земельного участка				
Учетный номер части: 573				
Система координат:				
Зона №				
Номер точки	Координаты, м		Описание закрепления на местности	Средняя квадратическая погрешность определения координат характерных точек границы части земельного участка, м
	X	Y		
1	2	3	4	5
Государственный регистратор			ФГИС ЕГРН	
полное наименование должности			подпись	
			инициалы, фамилия	

М.П.

Выписка из Единого государственного реестра недвижимости об объекте недвижимости  
Сведения о частях земельного участка

<b>Земельный участок</b>				
<small>(вид объекта недвижимости)</small>				
Лист № ___ Раздела <b>4.2</b>		Всего листов раздела <b>4.2</b> : ___		Всего разделов: ___
Всего листов выписки: ___				
<b>20.02.2023 № 99/2023/519578532</b>				
Кадастровый номер:			<b>47:01:0000000:501</b>	
Сведения о характерных точках границы части (частей) земельного участка				
Учетный номер части: 574				
Система координат:				
Зона №				
Номер точки	Координаты, м		Описание закрепления на местности	Средняя квадратическая погрешность определения координат характерных точек границы части земельного участка, м
	X	Y		
1	2	3	4	5
Государственный регистратор			ФГИС ЕГРН	
полное наименование должности			подпись	
			инициалы, фамилия	

М.П.



Выписка из Единого государственного реестра недвижимости об объекте недвижимости  
Сведения о частях земельного участка

<b>Земельный участок</b>				
<small>(вид объекта недвижимости)</small>				
Лист № ___ Раздела <b>4.2</b>		Всего листов раздела <b>4.2</b> : ___		Всего разделов: ___
Всего листов выписки: ___				
<b>20.02.2023 № 99/2023/519578532</b>				
Кадастровый номер:			<b>47:01:0000000:501</b>	
Сведения о характерных точках границы части (частей) земельного участка				
Учетный номер части: 575				
Система координат:				
Зона №				
Номер точки	Координаты, м		Описание закрепления на местности	Средняя квадратическая погрешность определения координат характерных точек границы части земельного участка, м
	X	Y		
1	2	3	4	5
Государственный регистратор			ФГИС ЕГРН	
полное наименование должности			подпись	
			инициалы, фамилия	

М.П.

Выписка из Единого государственного реестра недвижимости об объекте недвижимости  
Сведения о частях земельного участка

<b>Земельный участок</b>				
<small>(вид объекта недвижимости)</small>				
Лист № ___ Раздела <b>4.2</b>		Всего листов раздела <b>4.2</b> : ___		Всего разделов: ___
Всего листов выписки: ___				
<b>20.02.2023 № 99/2023/519578532</b>				
Кадастровый номер:			<b>47:01:0000000:501</b>	
Сведения о характерных точках границы части (частей) земельного участка				
Учетный номер части: 576				
Система координат:				
Зона №				
Номер точки	Координаты, м		Описание закрепления на местности	Средняя квадратическая погрешность определения координат характерных точек границы части земельного участка, м
	X	Y		
1	2	3	4	5
Государственный регистратор			ФГИС ЕГРН	
полное наименование должности			подпись	
			инициалы, фамилия	

М.П.

Выписка из Единого государственного реестра недвижимости об объекте недвижимости  
Сведения о частях земельного участка

<b>Земельный участок</b>				
<small>(вид объекта недвижимости)</small>				
Лист № ___ Раздела <b>4.2</b>		Всего листов раздела <b>4.2</b> : ___		Всего разделов: ___
Всего листов выписки: ___				
<b>20.02.2023 № 99/2023/519578532</b>				
Кадастровый номер:			<b>47:01:0000000:501</b>	
Сведения о характерных точках границы части (частей) земельного участка				
Учетный номер части: 577				
Система координат:				
Зона №				
Номер точки	Координаты, м		Описание закрепления на местности	Средняя квадратическая погрешность определения координат характерных точек границы части земельного участка, м
	X	Y		
1	2	3	4	5
Государственный регистратор			ФГИС ЕГРН	
полное наименование должности			подпись	
			инициалы, фамилия	

М.П.

Выписка из Единого государственного реестра недвижимости об объекте недвижимости  
Сведения о частях земельного участка

<b>Земельный участок</b>				
<small>(вид объекта недвижимости)</small>				
Лист № ___ Раздела <b>4.2</b>		Всего листов раздела <b>4.2</b> : ___		Всего разделов: ___
Всего листов выписки: ___				
<b>20.02.2023 № 99/2023/519578532</b>				
Кадастровый номер:			<b>47:01:0000000:501</b>	
Сведения о характерных точках границы части (частей) земельного участка				
Учетный номер части: 578				
Система координат:				
Зона №				
Номер точки	Координаты, м		Описание закрепления на местности	Средняя квадратическая погрешность определения координат характерных точек границы части земельного участка, м
	X	Y		
1	2	3	4	5

Государственный регистратор		ФГИС ЕГРН
полное наименование должности	подпись	инициалы, фамилия

М.П.

Выписка из Единого государственного реестра недвижимости об объекте недвижимости  
Сведения о частях земельного участка

<b>Земельный участок</b>				
<small>(вид объекта недвижимости)</small>				
Лист № __ Раздела <b>4.2</b>		Всего листов раздела <b>4.2</b> : __		Всего разделов: __
Всего листов выписки: __				
<b>20.02.2023 № 99/2023/519578532</b>				
Кадастровый номер:			<b>47:01:0000000:501</b>	
Сведения о характерных точках границы части (частей) земельного участка				
Учетный номер части: 579				
Система координат:				
Зона №				
Номер точки	Координаты, м		Описание закрепления на местности	Средняя квадратическая погрешность определения координат характерных точек границы части земельного участка, м
	X	Y		
1	2	3	4	5
Государственный регистратор			ФГИС ЕГРН	
полное наименование должности			подпись	
			инициалы, фамилия	

М.П.

Выписка из Единого государственного реестра недвижимости об объекте недвижимости  
**Сведения о частях земельного участка**

<b>Земельный участок</b>				
<small>(вид объекта недвижимости)</small>				
Лист № ___ Раздела <b>4.2</b>		Всего листов раздела <b>4.2</b> : ___		Всего разделов: ___
Всего листов выписки: ___				
<b>20.02.2023 № 99/2023/519578532</b>				
Кадастровый номер:			<b>47:01:0000000:501</b>	
Сведения о характерных точках границы части (частей) земельного участка				
Учетный номер части: 580				
Система координат:				
Зона №				
Номер точки	Координаты, м		Описание закрепления на местности	Средняя квадратическая погрешность определения координат характерных точек границы части земельного участка, м
	X	Y		
1	2	3	4	5
Государственный регистратор			ФГИС ЕГРН	
полное наименование должности			подпись	
			инициалы, фамилия	

М.П.

Выписка из Единого государственного реестра недвижимости об объекте недвижимости  
Сведения о частях земельного участка

<b>Земельный участок</b>				
<small>(вид объекта недвижимости)</small>				
Лист № __ Раздела <b>4.2</b>		Всего листов раздела <b>4.2</b> : __		Всего разделов: __
Всего листов выписки: __				
<b>20.02.2023 № 99/2023/519578532</b>				
Кадастровый номер:			<b>47:01:0000000:501</b>	
Сведения о характерных точках границы части (частей) земельного участка				
Учетный номер части: 581				
Система координат:				
Зона №				
Номер точки	Координаты, м		Описание закрепления на местности	Средняя квадратическая погрешность определения координат характерных точек границы части земельного участка, м
	X	Y		
1	2	3	4	5

Государственный регистратор		ФГИС ЕГРН
полное наименование должности	подпись	инициалы, фамилия

М.П.

Выписка из Единого государственного реестра недвижимости об объекте недвижимости  
Сведения о частях земельного участка

<b>Земельный участок</b>				
<small>(вид объекта недвижимости)</small>				
Лист № ___ Раздела <b>4.2</b>		Всего листов раздела <b>4.2</b> : ___		Всего разделов: ___
Всего листов выписки: ___				
<b>20.02.2023 № 99/2023/519578532</b>				
Кадастровый номер:			<b>47:01:0000000:501</b>	
Сведения о характерных точках границы части (частей) земельного участка				
Учетный номер части: 582				
Система координат: Зона №				
Номер точки	Координаты, м		Описание закрепления на местности	Средняя квадратическая погрешность определения координат характерных точек границы части земельного участка, м
	X	Y		
1	2	3	4	5

Государственный регистратор		ФГИС ЕГРН
полное наименование должности	подпись	инициалы, фамилия

М.П.



Выписка из Единого государственного реестра недвижимости об объекте недвижимости  
Сведения о частях земельного участка

<b>Земельный участок</b>				
<small>(вид объекта недвижимости)</small>				
Лист № ___ Раздела <b>4.2</b>		Всего листов раздела <b>4.2</b> : ___		Всего разделов: ___
Всего листов выписки: ___				
<b>20.02.2023 № 99/2023/519578532</b>				
Кадастровый номер:			<b>47:01:0000000:501</b>	
Сведения о характерных точках границы части (частей) земельного участка				
Учетный номер части: 583				
Система координат:				
Зона №				
Номер точки	Координаты, м		Описание закрепления на местности	Средняя квадратическая погрешность определения координат характерных точек границы части земельного участка, м
	X	Y		
1	2	3	4	5

Государственный регистратор		ФГИС ЕГРН
полное наименование должности	подпись	инициалы, фамилия

М.П.

Выписка из Единого государственного реестра недвижимости об объекте недвижимости  
Сведения о частях земельного участка

<b>Земельный участок</b>				
<small>(вид объекта недвижимости)</small>				
Лист № ___ Раздела <b>4.2</b>		Всего листов раздела <b>4.2</b> : ___		Всего разделов: ___
Всего листов выписки: ___				
<b>20.02.2023 № 99/2023/519578532</b>				
Кадастровый номер:			<b>47:01:0000000:501</b>	
Сведения о характерных точках границы части (частей) земельного участка				
Учетный номер части: 585				
Система координат:				
Зона №				
Номер точки	Координаты, м		Описание закрепления на местности	Средняя квадратическая погрешность определения координат характерных точек границы части земельного участка, м
	X	Y		
1	2	3	4	5
Государственный регистратор			ФГИС ЕГРН	
полное наименование должности			подпись	
			инициалы, фамилия	

М.П.

Выписка из Единого государственного реестра недвижимости об объекте недвижимости  
Сведения о частях земельного участка

<b>Земельный участок</b>				
<small>(вид объекта недвижимости)</small>				
Лист № ___ Раздела <b>4.2</b>		Всего листов раздела <b>4.2</b> : ___		Всего разделов: ___
Всего листов выписки: ___				
<b>20.02.2023 № 99/2023/519578532</b>				
Кадастровый номер:			<b>47:01:0000000:501</b>	
Сведения о характерных точках границы части (частей) земельного участка				
Учетный номер части: 586				
Система координат:				
Зона №				
Номер точки	Координаты, м		Описание закрепления на местности	Средняя квадратическая погрешность определения координат характерных точек границы части земельного участка, м
	X	Y		
1	2	3	4	5
Государственный регистратор			ФГИС ЕГРН	
полное наименование должности			подпись	
			инициалы, фамилия	

М.П.

Выписка из Единого государственного реестра недвижимости об объекте недвижимости  
Сведения о частях земельного участка

<b>Земельный участок</b>				
<small>(вид объекта недвижимости)</small>				
Лист № ___ Раздела <b>4.2</b>		Всего листов раздела <b>4.2</b> : ___		Всего разделов: ___
Всего листов выписки: ___				
<b>20.02.2023 № 99/2023/519578532</b>				
Кадастровый номер:			<b>47:01:0000000:501</b>	
Сведения о характерных точках границы части (частей) земельного участка				
Учетный номер части: 587				
Система координат:				
Зона №				
Номер точки	Координаты, м		Описание закрепления на местности	Средняя квадратическая погрешность определения координат характерных точек границы части земельного участка, м
	X	Y		
1	2	3	4	5
Государственный регистратор			ФГИС ЕГРН	
полное наименование должности			подпись	
			инициалы, фамилия	

М.П.

Выписка из Единого государственного реестра недвижимости об объекте недвижимости  
Сведения о частях земельного участка

<b>Земельный участок</b>				
<small>(вид объекта недвижимости)</small>				
Лист № ___ Раздела <b>4.2</b>		Всего листов раздела <b>4.2</b> : ___		Всего разделов: ___
Всего листов выписки: ___				
<b>20.02.2023 № 99/2023/519578532</b>				
Кадастровый номер:			<b>47:01:0000000:501</b>	
Сведения о характерных точках границы части (частей) земельного участка				
Учетный номер части: 588				
Система координат:				
Зона №				
Номер точки	Координаты, м		Описание закрепления на местности	Средняя квадратическая погрешность определения координат характерных точек границы части земельного участка, м
	X	Y		
1	2	3	4	5
Государственный регистратор			ФГИС ЕГРН	
полное наименование должности			подпись	
			инициалы, фамилия	

М.П.

Выписка из Единого государственного реестра недвижимости об объекте недвижимости  
Сведения о частях земельного участка

<b>Земельный участок</b>				
<small>(вид объекта недвижимости)</small>				
Лист № ___ Раздела <b>4.2</b>		Всего листов раздела <b>4.2</b> : ___		Всего разделов: ___
Всего листов выписки: ___				
<b>20.02.2023 № 99/2023/519578532</b>				
Кадастровый номер:			<b>47:01:0000000:501</b>	
Сведения о характерных точках границы части (частей) земельного участка				
Учетный номер части: 589				
Система координат:				
Зона №				
Номер точки	Координаты, м		Описание закрепления на местности	Средняя квадратическая погрешность определения координат характерных точек границы части земельного участка, м
	X	Y		
1	2	3	4	5
Государственный регистратор			ФГИС ЕГРН	
полное наименование должности			подпись	
			инициалы, фамилия	

М.П.

Выписка из Единого государственного реестра недвижимости об объекте недвижимости  
Сведения о частях земельного участка

<b>Земельный участок</b>					
<small>(вид объекта недвижимости)</small>					
Лист № ___ Раздела <b>4.2</b>		Всего листов раздела <b>4.2</b> : ___		Всего разделов: ___	Всего листов выписки: ___
<b>20.02.2023 № 99/2023/519578532</b>					
Кадастровый номер:			<b>47:01:0000000:501</b>		
Сведения о характерных точках границы части (частей) земельного участка					
Учетный номер части: 590					
Система координат: Зона №					
Номер точки	Координаты, м		Описание закрепления на местности	Средняя квадратическая погрешность определения координат характерных точек границы части земельного участка, м	
	X	Y			
1	2	3	4	5	
Государственный регистратор					ФГИС ЕГРН
полное наименование должности			подпись		инициалы, фамилия

М.П.

Выписка из Единого государственного реестра недвижимости об объекте недвижимости  
Сведения о частях земельного участка

<b>Земельный участок</b>				
<small>(вид объекта недвижимости)</small>				
Лист № ___ Раздела <b>4.2</b>		Всего листов раздела <b>4.2</b> : ___		Всего разделов: ___
Всего листов выписки: ___				
<b>20.02.2023 № 99/2023/519578532</b>				
Кадастровый номер:			<b>47:01:0000000:501</b>	
Сведения о характерных точках границы части (частей) земельного участка				
Учетный номер части: 591				
Система координат:				
Зона №				
Номер точки	Координаты, м		Описание закрепления на местности	Средняя квадратическая погрешность определения координат характерных точек границы части земельного участка, м
	X	Y		
1	2	3	4	5
Государственный регистратор			ФГИС ЕГРН	
полное наименование должности			подпись	
			инициалы, фамилия	

М.П.



Выписка из Единого государственного реестра недвижимости об объекте недвижимости  
Сведения о частях земельного участка

<b>Земельный участок</b>				
<small>(вид объекта недвижимости)</small>				
Лист № ___ Раздела <b>4.2</b>		Всего листов раздела <b>4.2</b> : ___		Всего разделов: ___
Всего листов выписки: ___				
<b>20.02.2023 № 99/2023/519578532</b>				
Кадастровый номер:			<b>47:01:0000000:501</b>	
Сведения о характерных точках границы части (частей) земельного участка				
Учетный номер части: 592				
Система координат:				
Зона №				
Номер точки	Координаты, м		Описание закрепления на местности	Средняя квадратическая погрешность определения координат характерных точек границы части земельного участка, м
	X	Y		
1	2	3	4	5
Государственный регистратор			ФГИС ЕГРН	
полное наименование должности			подпись	
			инициалы, фамилия	

М.П.

Выписка из Единого государственного реестра недвижимости об объекте недвижимости  
Сведения о частях земельного участка

<b>Земельный участок</b>				
<small>(вид объекта недвижимости)</small>				
Лист № ___ Раздела <b>4.2</b>		Всего листов раздела <b>4.2</b> : ___		Всего разделов: ___
Всего листов выписки: ___				
<b>20.02.2023 № 99/2023/519578532</b>				
Кадастровый номер:			<b>47:01:0000000:501</b>	
Сведения о характерных точках границы части (частей) земельного участка				
Учетный номер части: 593				
Система координат:				
Зона №				
Номер точки	Координаты, м		Описание закрепления на местности	Средняя квадратическая погрешность определения координат характерных точек границы части земельного участка, м
	X	Y		
1	2	3	4	5
Государственный регистратор			ФГИС ЕГРН	
полное наименование должности			подпись	
			инициалы, фамилия	

М.П.

Выписка из Единого государственного реестра недвижимости об объекте недвижимости  
Сведения о частях земельного участка

<b>Земельный участок</b>				
<small>(вид объекта недвижимости)</small>				
Лист № ___ Раздела <b>4.2</b>		Всего листов раздела <b>4.2</b> : ___		Всего разделов: ___
Всего листов выписки: ___				
<b>20.02.2023 № 99/2023/519578532</b>				
Кадастровый номер:			<b>47:01:0000000:501</b>	
Сведения о характерных точках границы части (частей) земельного участка				
Учетный номер части: 594				
Система координат:				
Зона №				
Номер точки	Координаты, м		Описание закрепления на местности	Средняя квадратическая погрешность определения координат характерных точек границы части земельного участка, м
	X	Y		
1	2	3	4	5
Государственный регистратор			ФГИС ЕГРН	
полное наименование должности			подпись	
			инициалы, фамилия	

М.П.

Выписка из Единого государственного реестра недвижимости об объекте недвижимости  
Сведения о частях земельного участка

<b>Земельный участок</b>				
<small>(вид объекта недвижимости)</small>				
Лист № ___ Раздела <b>4.2</b>		Всего листов раздела <b>4.2</b> : ___		Всего разделов: ___
Всего листов выписки: ___				
<b>20.02.2023 № 99/2023/519578532</b>				
Кадастровый номер:			<b>47:01:0000000:501</b>	
Сведения о характерных точках границы части (частей) земельного участка				
Учетный номер части: 595				
Система координат:				
Зона №				
Номер точки	Координаты, м		Описание закрепления на местности	Средняя квадратическая погрешность определения координат характерных точек границы части земельного участка, м
	X	Y		
1	2	3	4	5
Государственный регистратор			ФГИС ЕГРН	
полное наименование должности			подпись	
			инициалы, фамилия	

М.П.

Выписка из Единого государственного реестра недвижимости об объекте недвижимости  
Сведения о частях земельного участка

<b>Земельный участок</b>				
<small>(вид объекта недвижимости)</small>				
Лист № ___ Раздела <b>4.2</b>		Всего листов раздела <b>4.2</b> : ___		Всего разделов: ___
Всего листов выписки: ___				
<b>20.02.2023 № 99/2023/519578532</b>				
Кадастровый номер:			<b>47:01:0000000:501</b>	
Сведения о характерных точках границы части (частей) земельного участка				
Учетный номер части: 596				
Система координат:				
Зона №				
Номер точки	Координаты, м		Описание закрепления на местности	Средняя квадратическая погрешность определения координат характерных точек границы части земельного участка, м
	X	Y		
1	2	3	4	5
Государственный регистратор			ФГИС ЕГРН	
полное наименование должности			подпись	
			инициалы, фамилия	

М.П.

Выписка из Единого государственного реестра недвижимости об объекте недвижимости  
Сведения о частях земельного участка

<b>Земельный участок</b>				
<small>(вид объекта недвижимости)</small>				
Лист № ___ Раздела <b>4.2</b>		Всего листов раздела <b>4.2</b> : ___		Всего разделов: ___
Всего листов выписки: ___				
<b>20.02.2023 № 99/2023/519578532</b>				
Кадастровый номер:			<b>47:01:0000000:501</b>	
Сведения о характерных точках границы части (частей) земельного участка				
Учетный номер части: 597				
Система координат:				
Зона №				
Номер точки	Координаты, м		Описание закрепления на местности	Средняя квадратическая погрешность определения координат характерных точек границы части земельного участка, м
	X	Y		
1	2	3	4	5
Государственный регистратор			ФГИС ЕГРН	
полное наименование должности			подпись	
			инициалы, фамилия	

М.П.

Выписка из Единого государственного реестра недвижимости об объекте недвижимости  
Сведения о частях земельного участка

<b>Земельный участок</b>				
<small>(вид объекта недвижимости)</small>				
Лист № ___ Раздела <b>4.2</b>		Всего листов раздела <b>4.2</b> : ___		Всего разделов: ___
Всего листов выписки: ___				
<b>20.02.2023 № 99/2023/519578532</b>				
Кадастровый номер:			<b>47:01:0000000:501</b>	
Сведения о характерных точках границы части (частей) земельного участка				
Учетный номер части: 598				
Система координат:				
Зона №				
Номер точки	Координаты, м		Описание закрепления на местности	Средняя квадратическая погрешность определения координат характерных точек границы части земельного участка, м
	X	Y		
1	2	3	4	5
Государственный регистратор			ФГИС ЕГРН	
полное наименование должности			подпись	
			инициалы, фамилия	

М.П.

Выписка из Единого государственного реестра недвижимости об объекте недвижимости  
Сведения о частях земельного участка

<b>Земельный участок</b>				
<small>(вид объекта недвижимости)</small>				
Лист № ___ Раздела <b>4.2</b>		Всего листов раздела <b>4.2</b> : ___		Всего разделов: ___
Всего листов выписки: ___				
<b>20.02.2023 № 99/2023/519578532</b>				
Кадастровый номер:			<b>47:01:0000000:501</b>	
Сведения о характерных точках границы части (частей) земельного участка				
Учетный номер части: 599				
Система координат:				
Зона №				
Номер точки	Координаты, м		Описание закрепления на местности	Средняя квадратическая погрешность определения координат характерных точек границы части земельного участка, м
	X	Y		
1	2	3	4	5
Государственный регистратор			ФГИС ЕГРН	
полное наименование должности			подпись	
			инициалы, фамилия	

М.П.



Выписка из Единого государственного реестра недвижимости об объекте недвижимости  
Сведения о частях земельного участка

<b>Земельный участок</b>				
<small>(вид объекта недвижимости)</small>				
Лист № ___ Раздела <b>4.2</b>		Всего листов раздела <b>4.2</b> : ___		Всего разделов: ___
Всего листов выписки: ___				
<b>20.02.2023 № 99/2023/519578532</b>				
Кадастровый номер:			<b>47:01:0000000:501</b>	
Сведения о характерных точках границы части (частей) земельного участка				
Учетный номер части: 600				
Система координат: Зона №				
Номер точки	Координаты, м		Описание закрепления на местности	Средняя квадратическая погрешность определения координат характерных точек границы части земельного участка, м
	X	Y		
1	2	3	4	5
Государственный регистратор			ФГИС ЕГРН	
полное наименование должности			подпись	
			инициалы, фамилия	

М.П.

Выписка из Единого государственного реестра недвижимости об объекте недвижимости  
Сведения о частях земельного участка

<b>Земельный участок</b>					
<small>(вид объекта недвижимости)</small>					
Лист № ___ Раздела <b>4.2</b>		Всего листов раздела <b>4.2</b> : ___		Всего разделов: ___	Всего листов выписки: ___
<b>20.02.2023 № 99/2023/519578532</b>					
Кадастровый номер:			<b>47:01:0000000:501</b>		
Сведения о характерных точках границы части (частей) земельного участка					
Учетный номер части: 601					
Система координат:					
Зона №					
Номер точки	Координаты, м		Описание закрепления на местности	Средняя квадратическая погрешность определения координат характерных точек границы части земельного участка, м	
	X	Y			
1	2	3	4	5	
Государственный регистратор					ФГИС ЕГРН
полное наименование должности			подпись		инициалы, фамилия

М.П.

Выписка из Единого государственного реестра недвижимости об объекте недвижимости  
Сведения о частях земельного участка

<b>Земельный участок</b>				
<small>(вид объекта недвижимости)</small>				
Лист № ___ Раздела <b>4.2</b>		Всего листов раздела <b>4.2</b> : ___		Всего разделов: ___
Всего листов выписки: ___				
<b>20.02.2023 № 99/2023/519578532</b>				
Кадастровый номер:			<b>47:01:0000000:501</b>	
Сведения о характерных точках границы части (частей) земельного участка				
Учетный номер части: 602				
Система координат:				
Зона №				
Номер точки	Координаты, м		Описание закрепления на местности	Средняя квадратическая погрешность определения координат характерных точек границы части земельного участка, м
	X	Y		
1	2	3	4	5

Государственный регистратор		ФГИС ЕГРН
полное наименование должности	подпись	инициалы, фамилия

М.П.

Выписка из Единого государственного реестра недвижимости об объекте недвижимости  
Сведения о частях земельного участка

<b>Земельный участок</b>				
<small>(вид объекта недвижимости)</small>				
Лист № ___ Раздела <b>4.2</b>		Всего листов раздела <b>4.2</b> : ___		Всего разделов: ___
Всего листов выписки: ___				
<b>20.02.2023 № 99/2023/519578532</b>				
Кадастровый номер:			<b>47:01:0000000:501</b>	
Сведения о характерных точках границы части (частей) земельного участка				
Учетный номер части: 603				
Система координат:				
Зона №				
Номер точки	Координаты, м		Описание закрепления на местности	Средняя квадратическая погрешность определения координат характерных точек границы части земельного участка, м
	X	Y		
1	2	3	4	5
Государственный регистратор			ФГИС ЕГРН	
полное наименование должности			подпись	
			инициалы, фамилия	

М.П.

Выписка из Единого государственного реестра недвижимости об объекте недвижимости  
Сведения о частях земельного участка

<b>Земельный участок</b>					
<small>(вид объекта недвижимости)</small>					
Лист № ___ Раздела <b>4.2</b>		Всего листов раздела <b>4.2</b> : ___		Всего разделов: ___	Всего листов выписки: ___
<b>20.02.2023 № 99/2023/519578532</b>					
Кадастровый номер:			<b>47:01:0000000:501</b>		
Сведения о характерных точках границы части (частей) земельного участка					
Учетный номер части: 604					
Система координат: Зона №					
Номер точки	Координаты, м		Описание закрепления на местности	Средняя квадратическая погрешность определения координат характерных точек границы части земельного участка, м	
	X	Y			
1	2	3	4	5	
Государственный регистратор					ФГИС ЕГРН
полное наименование должности			подпись		инициалы, фамилия

М.П.

Выписка из Единого государственного реестра недвижимости об объекте недвижимости  
Сведения о частях земельного участка

<b>Земельный участок</b>				
<small>(вид объекта недвижимости)</small>				
Лист № ___ Раздела <b>4.2</b>		Всего листов раздела <b>4.2</b> : ___		Всего разделов: ___
Всего листов выписки: ___				
<b>20.02.2023 № 99/2023/519578532</b>				
Кадастровый номер:			<b>47:01:0000000:501</b>	
Сведения о характерных точках границы части (частей) земельного участка				
Учетный номер части: 605				
Система координат:				
Зона №				
Номер точки	Координаты, м		Описание закрепления на местности	Средняя квадратическая погрешность определения координат характерных точек границы части земельного участка, м
	X	Y		
1	2	3	4	5
Государственный регистратор			ФГИС ЕГРН	
полное наименование должности			подпись	
			инициалы, фамилия	

М.П.

Выписка из Единого государственного реестра недвижимости об объекте недвижимости  
Сведения о частях земельного участка

<b>Земельный участок</b>				
<small>(вид объекта недвижимости)</small>				
Лист № ___ Раздела <b>4.2</b>		Всего листов раздела <b>4.2</b> : ___		Всего разделов: ___
Всего листов выписки: ___				
<b>20.02.2023 № 99/2023/519578532</b>				
Кадастровый номер:			<b>47:01:0000000:501</b>	
Сведения о характерных точках границы части (частей) земельного участка				
Учетный номер части: 606				
Система координат:				
Зона №				
Номер точки	Координаты, м		Описание закрепления на местности	Средняя квадратическая погрешность определения координат характерных точек границы части земельного участка, м
	X	Y		
1	2	3	4	5
Государственный регистратор			ФГИС ЕГРН	
полное наименование должности			подпись	
			инициалы, фамилия	

М.П.

Выписка из Единого государственного реестра недвижимости об объекте недвижимости  
Сведения о частях земельного участка

<b>Земельный участок</b>				
<small>(вид объекта недвижимости)</small>				
Лист № ___ Раздела <b>4.2</b>		Всего листов раздела <b>4.2</b> : ___		Всего разделов: ___
Всего листов выписки: ___				
<b>20.02.2023 № 99/2023/519578532</b>				
Кадастровый номер:			<b>47:01:0000000:501</b>	
Сведения о характерных точках границы части (частей) земельного участка				
Учетный номер части: 607				
Система координат:				
Зона №				
Номер точки	Координаты, м		Описание закрепления на местности	Средняя квадратическая погрешность определения координат характерных точек границы части земельного участка, м
	X	Y		
1	2	3	4	5
Государственный регистратор			ФГИС ЕГРН	
полное наименование должности			подпись	
			инициалы, фамилия	

М.П.



Выписка из Единого государственного реестра недвижимости об объекте недвижимости  
Сведения о частях земельного участка

<b>Земельный участок</b>				
<small>(вид объекта недвижимости)</small>				
Лист № ___ Раздела <b>4.2</b>		Всего листов раздела <b>4.2</b> : ___		Всего разделов: ___
Всего листов выписки: ___				
<b>20.02.2023 № 99/2023/519578532</b>				
Кадастровый номер:			<b>47:01:0000000:501</b>	
Сведения о характерных точках границы части (частей) земельного участка				
Учетный номер части: 608				
Система координат:				
Зона №				
Номер точки	Координаты, м		Описание закрепления на местности	Средняя квадратическая погрешность определения координат характерных точек границы части земельного участка, м
	X	Y		
1	2	3	4	5
Государственный регистратор			ФГИС ЕГРН	
полное наименование должности			подпись	
			инициалы, фамилия	

М.П.

Выписка из Единого государственного реестра недвижимости об объекте недвижимости  
Сведения о частях земельного участка

<b>Земельный участок</b>				
<small>(вид объекта недвижимости)</small>				
Лист № ___ Раздела <b>4.2</b>		Всего листов раздела <b>4.2</b> : ___		Всего разделов: ___
Всего листов выписки: ___				
<b>20.02.2023 № 99/2023/519578532</b>				
Кадастровый номер:			<b>47:01:0000000:501</b>	
Сведения о характерных точках границы части (частей) земельного участка				
Учетный номер части: 609				
Система координат:				
Зона №				
Номер точки	Координаты, м		Описание закрепления на местности	Средняя квадратическая погрешность определения координат характерных точек границы части земельного участка, м
	X	Y		
1	2	3	4	5
Государственный регистратор			ФГИС ЕГРН	
полное наименование должности			подпись	
			инициалы, фамилия	

М.П.

Выписка из Единого государственного реестра недвижимости об объекте недвижимости  
Сведения о частях земельного участка

<b>Земельный участок</b>				
<small>(вид объекта недвижимости)</small>				
Лист № ___ Раздела <b>4.2</b>		Всего листов раздела <b>4.2</b> : ___		Всего разделов: ___
Всего листов выписки: ___				
<b>20.02.2023 № 99/2023/519578532</b>				
Кадастровый номер:			<b>47:01:0000000:501</b>	
Сведения о характерных точках границы части (частей) земельного участка				
Учетный номер части: 610				
Система координат:				
Зона №				
Номер точки	Координаты, м		Описание закрепления на местности	Средняя квадратическая погрешность определения координат характерных точек границы части земельного участка, м
	X	Y		
1	2	3	4	5

Государственный регистратор		ФГИС ЕГРН
полное наименование должности	подпись	инициалы, фамилия

М.П.

Выписка из Единого государственного реестра недвижимости об объекте недвижимости  
Сведения о частях земельного участка

<b>Земельный участок</b>				
<small>(вид объекта недвижимости)</small>				
Лист № ___ Раздела <b>4.2</b>		Всего листов раздела <b>4.2</b> : ___		Всего разделов: ___
Всего листов выписки: ___				
<b>20.02.2023 № 99/2023/519578532</b>				
Кадастровый номер:			<b>47:01:0000000:501</b>	
Сведения о характерных точках границы части (частей) земельного участка				
Учетный номер части: 611				
Система координат:				
Зона №				
Номер точки	Координаты, м		Описание закрепления на местности	Средняя квадратическая погрешность определения координат характерных точек границы части земельного участка, м
	X	Y		
1	2	3	4	5
Государственный регистратор			ФГИС ЕГРН	
полное наименование должности			подпись	
			инициалы, фамилия	

М.П.

Выписка из Единого государственного реестра недвижимости об объекте недвижимости  
Сведения о частях земельного участка

<b>Земельный участок</b>				
<small>(вид объекта недвижимости)</small>				
Лист № ___ Раздела <b>4.2</b>		Всего листов раздела <b>4.2</b> : ___		Всего разделов: ___
Всего листов выписки: ___				
<b>20.02.2023 № 99/2023/519578532</b>				
Кадастровый номер:			<b>47:01:0000000:501</b>	
Сведения о характерных точках границы части (частей) земельного участка				
Учетный номер части: 612				
Система координат:				
Зона №				
Номер точки	Координаты, м		Описание закрепления на местности	Средняя квадратическая погрешность определения координат характерных точек границы части земельного участка, м
	X	Y		
1	2	3	4	5
Государственный регистратор			ФГИС ЕГРН	
полное наименование должности			подпись	
			инициалы, фамилия	

М.П.

Выписка из Единого государственного реестра недвижимости об объекте недвижимости  
Сведения о частях земельного участка

<b>Земельный участок</b>				
<small>(вид объекта недвижимости)</small>				
Лист № ___ Раздела <b>4.2</b>		Всего листов раздела <b>4.2</b> : ___		Всего разделов: ___
Всего листов выписки: ___				
<b>20.02.2023 № 99/2023/519578532</b>				
Кадастровый номер:			<b>47:01:0000000:501</b>	
Сведения о характерных точках границы части (частей) земельного участка				
Учетный номер части: 613				
Система координат:				
Зона №				
Номер точки	Координаты, м		Описание закрепления на местности	Средняя квадратическая погрешность определения координат характерных точек границы части земельного участка, м
	X	Y		
1	2	3	4	5
Государственный регистратор			ФГИС ЕГРН	
полное наименование должности			подпись	
			инициалы, фамилия	

М.П.

Выписка из Единого государственного реестра недвижимости об объекте недвижимости  
Сведения о частях земельного участка

<b>Земельный участок</b>				
<small>(вид объекта недвижимости)</small>				
Лист № __ Раздела <b>4.2</b>		Всего листов раздела <b>4.2</b> : __		Всего разделов: __
Всего листов выписки: __				
<b>20.02.2023 № 99/2023/519578532</b>				
Кадастровый номер:			<b>47:01:0000000:501</b>	
Сведения о характерных точках границы части (частей) земельного участка				
Учетный номер части: 614				
Система координат:				
Зона №				
Номер точки	Координаты, м		Описание закрепления на местности	Средняя квадратическая погрешность определения координат характерных точек границы части земельного участка, м
	X	Y		
1	2	3	4	5
Государственный регистратор			ФГИС ЕГРН	
полное наименование должности			подпись	
			инициалы, фамилия	

М.П.

Выписка из Единого государственного реестра недвижимости об объекте недвижимости  
Сведения о частях земельного участка

<b>Земельный участок</b>					
<small>(вид объекта недвижимости)</small>					
Лист № ___ Раздела <b>4.2</b>		Всего листов раздела <b>4.2</b> : ___		Всего разделов: ___	Всего листов выписки: ___
<b>20.02.2023 № 99/2023/519578532</b>					
Кадастровый номер:			<b>47:01:0000000:501</b>		
Сведения о характерных точках границы части (частей) земельного участка					
Учетный номер части: 615					
Система координат: Зона №					
Номер точки	Координаты, м		Описание закрепления на местности	Средняя квадратическая погрешность определения координат характерных точек границы части земельного участка, м	
	X	Y			
1	2	3	4	5	
Государственный регистратор					ФГИС ЕГРН
полное наименование должности			подпись		инициалы, фамилия

М.П.



Выписка из Единого государственного реестра недвижимости об объекте недвижимости  
Сведения о частях земельного участка

<b>Земельный участок</b>				
<small>(вид объекта недвижимости)</small>				
Лист № ___ Раздела <b>4.2</b>		Всего листов раздела <b>4.2</b> : ___		Всего разделов: ___
Всего листов выписки: ___				
<b>20.02.2023 № 99/2023/519578532</b>				
Кадастровый номер:			<b>47:01:0000000:501</b>	
Сведения о характерных точках границы части (частей) земельного участка				
Учетный номер части: 616				
Система координат:				
Зона №				
Номер точки	Координаты, м		Описание закрепления на местности	Средняя квадратическая погрешность определения координат характерных точек границы части земельного участка, м
	X	Y		
1	2	3	4	5
Государственный регистратор			ФГИС ЕГРН	
полное наименование должности			подпись	
			инициалы, фамилия	

М.П.

Выписка из Единого государственного реестра недвижимости об объекте недвижимости  
Сведения о частях земельного участка

<b>Земельный участок</b>				
<small>(вид объекта недвижимости)</small>				
Лист № ___ Раздела <b>4.2</b>		Всего листов раздела <b>4.2</b> : ___		Всего разделов: ___
Всего листов выписки: ___				
<b>20.02.2023 № 99/2023/519578532</b>				
Кадастровый номер:			<b>47:01:0000000:501</b>	
Сведения о характерных точках границы части (частей) земельного участка				
Учетный номер части: 617				
Система координат:				
Зона №				
Номер точки	Координаты, м		Описание закрепления на местности	Средняя квадратическая погрешность определения координат характерных точек границы части земельного участка, м
	X	Y		
1	2	3	4	5

Государственный регистратор		ФГИС ЕГРН
полное наименование должности	подпись	инициалы, фамилия

М.П.

Выписка из Единого государственного реестра недвижимости об объекте недвижимости  
Сведения о частях земельного участка

<b>Земельный участок</b>					
<small>(вид объекта недвижимости)</small>					
Лист № ___ Раздела <b>4.2</b>		Всего листов раздела <b>4.2</b> : ___		Всего разделов: ___	Всего листов выписки: ___
<b>20.02.2023 № 99/2023/519578532</b>					
Кадастровый номер:			<b>47:01:0000000:501</b>		
Сведения о характерных точках границы части (частей) земельного участка					
Учетный номер части: 618					
Система координат:					
Зона №					
Номер точки	Координаты, м		Описание закрепления на местности	Средняя квадратическая погрешность определения координат характерных точек границы части земельного участка, м	
	X	Y			
1	2	3	4	5	
Государственный регистратор			ФГИС ЕГРН		
полное наименование должности			подпись	инициалы, фамилия	

М.П.

Выписка из Единого государственного реестра недвижимости об объекте недвижимости  
Сведения о частях земельного участка

<b>Земельный участок</b>				
<small>(вид объекта недвижимости)</small>				
Лист № ___ Раздела <b>4.2</b>		Всего листов раздела <b>4.2</b> : ___		Всего разделов: ___
Всего листов выписки: ___				
<b>20.02.2023 № 99/2023/519578532</b>				
Кадастровый номер:			<b>47:01:0000000:501</b>	
Сведения о характерных точках границы части (частей) земельного участка				
Учетный номер части: 619				
Система координат:				
Зона №				
Номер точки	Координаты, м		Описание закрепления на местности	Средняя квадратическая погрешность определения координат характерных точек границы части земельного участка, м
	X	Y		
1	2	3	4	5
Государственный регистратор			ФГИС ЕГРН	
полное наименование должности			подпись	
			инициалы, фамилия	

М.П.

Выписка из Единого государственного реестра недвижимости об объекте недвижимости  
Сведения о частях земельного участка

<b>Земельный участок</b>				
<small>(вид объекта недвижимости)</small>				
Лист № ___ Раздела <b>4.2</b>		Всего листов раздела <b>4.2</b> : ___		Всего разделов: ___
Всего листов выписки: ___				
<b>20.02.2023 № 99/2023/519578532</b>				
Кадастровый номер:			<b>47:01:0000000:501</b>	
Сведения о характерных точках границы части (частей) земельного участка				
Учетный номер части: 620				
Система координат:				
Зона №				
Номер точки	Координаты, м		Описание закрепления на местности	Средняя квадратическая погрешность определения координат характерных точек границы части земельного участка, м
	X	Y		
1	2	3	4	5
Государственный регистратор			ФГИС ЕГРН	
полное наименование должности			подпись	
			инициалы, фамилия	

М.П.

Выписка из Единого государственного реестра недвижимости об объекте недвижимости  
Сведения о частях земельного участка

<b>Земельный участок</b>				
<small>(вид объекта недвижимости)</small>				
Лист № ___ Раздела <b>4.2</b>		Всего листов раздела <b>4.2</b> : ___		Всего разделов: ___
Всего листов выписки: ___				
<b>20.02.2023 № 99/2023/519578532</b>				
Кадастровый номер:			<b>47:01:0000000:501</b>	
Сведения о характерных точках границы части (частей) земельного участка				
Учетный номер части: 621				
Система координат:				
Зона №				
Номер точки	Координаты, м		Описание закрепления на местности	Средняя квадратическая погрешность определения координат характерных точек границы части земельного участка, м
	X	Y		
1	2	3	4	5

Государственный регистратор		ФГИС ЕГРН
полное наименование должности	подпись	инициалы, фамилия

М.П.

Выписка из Единого государственного реестра недвижимости об объекте недвижимости  
Сведения о частях земельного участка

<b>Земельный участок</b>				
<small>(вид объекта недвижимости)</small>				
Лист № __ Раздела <b>4.2</b>		Всего листов раздела <b>4.2</b> : __		Всего разделов: __
Всего листов выписки: __				
<b>20.02.2023 № 99/2023/519578532</b>				
Кадастровый номер:			<b>47:01:0000000:501</b>	
Сведения о характерных точках границы части (частей) земельного участка				
Учетный номер части: 622				
Система координат:				
Зона №				
Номер точки	Координаты, м		Описание закрепления на местности	Средняя квадратическая погрешность определения координат характерных точек границы части земельного участка, м
	X	Y		
1	2	3	4	5

Государственный регистратор		ФГИС ЕГРН
полное наименование должности	подпись	инициалы, фамилия

М.П.

Выписка из Единого государственного реестра недвижимости об объекте недвижимости  
Сведения о частях земельного участка

<b>Земельный участок</b>					
<small>(вид объекта недвижимости)</small>					
Лист № ___ Раздела <b>4.2</b>		Всего листов раздела <b>4.2</b> : ___		Всего разделов: ___	Всего листов выписки: ___
<b>20.02.2023 № 99/2023/519578532</b>					
Кадастровый номер:			<b>47:01:0000000:501</b>		
Сведения о характерных точках границы части (частей) земельного участка					
Учетный номер части: 623					
Система координат: Зона №					
Номер точки	Координаты, м		Описание закрепления на местности	Средняя квадратическая погрешность определения координат характерных точек границы части земельного участка, м	
	X	Y			
1	2	3	4	5	
Государственный регистратор					ФГИС ЕГРН
полное наименование должности			подпись		инициалы, фамилия

М.П.



Выписка из Единого государственного реестра недвижимости об объекте недвижимости  
Сведения о частях земельного участка

<b>Земельный участок</b>				
<small>(вид объекта недвижимости)</small>				
Лист № ___ Раздела <b>4.2</b>		Всего листов раздела <b>4.2</b> : ___		Всего разделов: ___
Всего листов выписки: ___				
<b>20.02.2023 № 99/2023/519578532</b>				
Кадастровый номер:			<b>47:01:0000000:501</b>	
Сведения о характерных точках границы части (частей) земельного участка				
Учетный номер части: 624				
Система координат:				
Зона №				
Номер точки	Координаты, м		Описание закрепления на местности	Средняя квадратическая погрешность определения координат характерных точек границы части земельного участка, м
	X	Y		
1	2	3	4	5
Государственный регистратор			ФГИС ЕГРН	
полное наименование должности			подпись	
			инициалы, фамилия	

М.П.

Выписка из Единого государственного реестра недвижимости об объекте недвижимости  
Сведения о частях земельного участка

<b>Земельный участок</b>				
<small>(вид объекта недвижимости)</small>				
Лист № ___ Раздела <b>4.2</b>		Всего листов раздела <b>4.2</b> : ___		Всего разделов: ___
Всего листов выписки: ___				
<b>20.02.2023 № 99/2023/519578532</b>				
Кадастровый номер:			<b>47:01:0000000:501</b>	
Сведения о характерных точках границы части (частей) земельного участка				
Учетный номер части: 625				
Система координат:				
Зона №				
Номер точки	Координаты, м		Описание закрепления на местности	Средняя квадратическая погрешность определения координат характерных точек границы части земельного участка, м
	X	Y		
1	2	3	4	5
Государственный регистратор			ФГИС ЕГРН	
полное наименование должности			подпись	
			инициалы, фамилия	

М.П.

Выписка из Единого государственного реестра недвижимости об объекте недвижимости  
Сведения о частях земельного участка

<b>Земельный участок</b>				
<small>(вид объекта недвижимости)</small>				
Лист № ___ Раздела <b>4.2</b>		Всего листов раздела <b>4.2</b> : ___		Всего разделов: ___
Всего листов выписки: ___				
<b>20.02.2023 № 99/2023/519578532</b>				
Кадастровый номер:			<b>47:01:0000000:501</b>	
Сведения о характерных точках границы части (частей) земельного участка				
Учетный номер части: 626				
Система координат:				
Зона №				
Номер точки	Координаты, м		Описание закрепления на местности	Средняя квадратическая погрешность определения координат характерных точек границы части земельного участка, м
	X	Y		
1	2	3	4	5
Государственный регистратор			ФГИС ЕГРН	
полное наименование должности			подпись	
			инициалы, фамилия	

М.П.

Выписка из Единого государственного реестра недвижимости об объекте недвижимости  
Сведения о частях земельного участка

<b>Земельный участок</b>				
<small>(вид объекта недвижимости)</small>				
Лист № ___ Раздела <b>4.2</b>		Всего листов раздела <b>4.2</b> : ___		Всего разделов: ___
Всего листов выписки: ___				
<b>20.02.2023 № 99/2023/519578532</b>				
Кадастровый номер:			<b>47:01:0000000:501</b>	
Сведения о характерных точках границы части (частей) земельного участка				
Учетный номер части: 627				
Система координат:				
Зона №				
Номер точки	Координаты, м		Описание закрепления на местности	Средняя квадратическая погрешность определения координат характерных точек границы части земельного участка, м
	X	Y		
1	2	3	4	5

Государственный регистратор		ФГИС ЕГРН
полное наименование должности	подпись	инициалы, фамилия

М.П.

Выписка из Единого государственного реестра недвижимости об объекте недвижимости  
Сведения о частях земельного участка

<b>Земельный участок</b>				
<small>(вид объекта недвижимости)</small>				
Лист № ___ Раздела <b>4.2</b>		Всего листов раздела <b>4.2</b> : ___		Всего разделов: ___
Всего листов выписки: ___				
<b>20.02.2023 № 99/2023/519578532</b>				
Кадастровый номер:			<b>47:01:0000000:501</b>	
Сведения о характерных точках границы части (частей) земельного участка				
Учетный номер части: 628				
Система координат:				
Зона №				
Номер точки	Координаты, м		Описание закрепления на местности	Средняя квадратическая погрешность определения координат характерных точек границы части земельного участка, м
	X	Y		
1	2	3	4	5
Государственный регистратор			ФГИС ЕГРН	
полное наименование должности			подпись	
			инициалы, фамилия	

М.П.

Выписка из Единого государственного реестра недвижимости об объекте недвижимости  
Сведения о частях земельного участка

<b>Земельный участок</b>				
<small>(вид объекта недвижимости)</small>				
Лист № ___ Раздела <b>4.2</b>		Всего листов раздела <b>4.2</b> : ___		Всего разделов: ___
Всего листов выписки: ___				
<b>20.02.2023 № 99/2023/519578532</b>				
Кадастровый номер:			<b>47:01:0000000:501</b>	
Сведения о характерных точках границы части (частей) земельного участка				
Учетный номер части: 629				
Система координат:				
Зона №				
Номер точки	Координаты, м		Описание закрепления на местности	Средняя квадратическая погрешность определения координат характерных точек границы части земельного участка, м
	X	Y		
1	2	3	4	5
Государственный регистратор			ФГИС ЕГРН	
полное наименование должности			подпись	
			инициалы, фамилия	

М.П.

Выписка из Единого государственного реестра недвижимости об объекте недвижимости  
Сведения о частях земельного участка

<b>Земельный участок</b>				
<small>(вид объекта недвижимости)</small>				
Лист № __ Раздела <b>4.2</b>		Всего листов раздела <b>4.2</b> : __		Всего разделов: __
Всего листов выписки: __				
<b>20.02.2023 № 99/2023/519578532</b>				
Кадастровый номер:			<b>47:01:0000000:501</b>	
Сведения о характерных точках границы части (частей) земельного участка				
Учетный номер части: 630				
Система координат:				
Зона №				
Номер точки	Координаты, м		Описание закрепления на местности	Средняя квадратическая погрешность определения координат характерных точек границы части земельного участка, м
	X	Y		
1	2	3	4	5
Государственный регистратор			ФГИС ЕГРН	
полное наименование должности			подпись	
			инициалы, фамилия	

М.П.

Выписка из Единого государственного реестра недвижимости об объекте недвижимости  
Сведения о частях земельного участка

<b>Земельный участок</b>					
<small>(вид объекта недвижимости)</small>					
Лист № ___ Раздела <b>4.2</b>		Всего листов раздела <b>4.2</b> : ___		Всего разделов: ___	Всего листов выписки: ___
<b>20.02.2023 № 99/2023/519578532</b>					
Кадастровый номер:			<b>47:01:0000000:501</b>		
Сведения о характерных точках границы части (частей) земельного участка					
Учетный номер части: 631					
Система координат:					
Зона №					
Номер точки	Координаты, м		Описание закрепления на местности	Средняя квадратическая погрешность определения координат характерных точек границы части земельного участка, м	
	X	Y			
1	2	3	4	5	
Государственный регистратор					ФГИС ЕГРН
полное наименование должности			подпись		инициалы, фамилия

М.П.



Выписка из Единого государственного реестра недвижимости об объекте недвижимости  
Сведения о частях земельного участка

<b>Земельный участок</b>				
<small>(вид объекта недвижимости)</small>				
Лист № ___ Раздела <b>4.2</b>		Всего листов раздела <b>4.2</b> : ___		Всего разделов: ___
Всего листов выписки: ___				
<b>20.02.2023 № 99/2023/519578532</b>				
Кадастровый номер:			<b>47:01:0000000:501</b>	
Сведения о характерных точках границы части (частей) земельного участка				
Учетный номер части: 632				
Система координат:				
Зона №				
Номер точки	Координаты, м		Описание закрепления на местности	Средняя квадратическая погрешность определения координат характерных точек границы части земельного участка, м
	X	Y		
1	2	3	4	5
Государственный регистратор			ФГИС ЕГРН	
полное наименование должности			подпись	
			инициалы, фамилия	

М.П.

Выписка из Единого государственного реестра недвижимости об объекте недвижимости  
Сведения о частях земельного участка

<b>Земельный участок</b>				
<small>(вид объекта недвижимости)</small>				
Лист № ___ Раздела <b>4.2</b>		Всего листов раздела <b>4.2</b> : ___		Всего разделов: ___
Всего листов выписки: ___				
<b>20.02.2023 № 99/2023/519578532</b>				
Кадастровый номер:			<b>47:01:0000000:501</b>	
Сведения о характерных точках границы части (частей) земельного участка				
Учетный номер части: 633				
Система координат:				
Зона №				
Номер точки	Координаты, м		Описание закрепления на местности	Средняя квадратическая погрешность определения координат характерных точек границы части земельного участка, м
	X	Y		
1	2	3	4	5
Государственный регистратор			ФГИС ЕГРН	
полное наименование должности			подпись	
			инициалы, фамилия	

М.П.

Выписка из Единого государственного реестра недвижимости об объекте недвижимости  
Сведения о частях земельного участка

<b>Земельный участок</b>				
<small>(вид объекта недвижимости)</small>				
Лист № ___ Раздела <b>4.2</b>		Всего листов раздела <b>4.2</b> : ___		Всего разделов: ___
Всего листов выписки: ___				
<b>20.02.2023 № 99/2023/519578532</b>				
Кадастровый номер:			<b>47:01:0000000:501</b>	
Сведения о характерных точках границы части (частей) земельного участка				
Учетный номер части: 634				
Система координат:				
Зона №				
Номер точки	Координаты, м		Описание закрепления на местности	Средняя квадратическая погрешность определения координат характерных точек границы части земельного участка, м
	X	Y		
1	2	3	4	5
Государственный регистратор			ФГИС ЕГРН	
полное наименование должности			подпись	
			инициалы, фамилия	

М.П.

Выписка из Единого государственного реестра недвижимости об объекте недвижимости  
Сведения о частях земельного участка

<b>Земельный участок</b>				
<small>(вид объекта недвижимости)</small>				
Лист № ___ Раздела <b>4.2</b>		Всего листов раздела <b>4.2</b> : ___		Всего разделов: ___
Всего листов выписки: ___				
<b>20.02.2023 № 99/2023/519578532</b>				
Кадастровый номер:			<b>47:01:0000000:501</b>	
Сведения о характерных точках границы части (частей) земельного участка				
Учетный номер части: 635				
Система координат:				
Зона №				
Номер точки	Координаты, м		Описание закрепления на местности	Средняя квадратическая погрешность определения координат характерных точек границы части земельного участка, м
	X	Y		
1	2	3	4	5
Государственный регистратор			ФГИС ЕГРН	
полное наименование должности			подпись	
			инициалы, фамилия	

М.П.

Выписка из Единого государственного реестра недвижимости об объекте недвижимости  
Сведения о частях земельного участка

<b>Земельный участок</b>				
<small>(вид объекта недвижимости)</small>				
Лист № __ Раздела <b>4.2</b>		Всего листов раздела <b>4.2</b> : __		Всего разделов: __
Всего листов выписки: __				
<b>20.02.2023 № 99/2023/519578532</b>				
Кадастровый номер:			<b>47:01:0000000:501</b>	
Сведения о характерных точках границы части (частей) земельного участка				
Учетный номер части: 636				
Система координат:				
Зона №				
Номер точки	Координаты, м		Описание закрепления на местности	Средняя квадратическая погрешность определения координат характерных точек границы части земельного участка, м
	X	Y		
1	2	3	4	5
Государственный регистратор			ФГИС ЕГРН	
полное наименование должности			подпись	
			инициалы, фамилия	

М.П.

Выписка из Единого государственного реестра недвижимости об объекте недвижимости  
Сведения о частях земельного участка

<b>Земельный участок</b>				
(вид объекта недвижимости)				
Лист № __ Раздела <b>4.2</b>		Всего листов раздела <b>4.2</b> : __		Всего разделов: __
Всего листов выписки: __				
<b>20.02.2023 № 99/2023/519578532</b>				
Кадастровый номер:			<b>47:01:0000000:501</b>	
Сведения о характерных точках границы части (частей) земельного участка				
Учетный номер части: 637				
Система координат:				
Зона №				
Номер точки	Координаты, м		Описание закрепления на местности	Средняя квадратическая погрешность определения координат характерных точек границы части земельного участка, м
	X	Y		
1	2	3	4	5
Государственный регистратор			ФГИС ЕГРН	
полное наименование должности			подпись	
			инициалы, фамилия	

М.П.

Выписка из Единого государственного реестра недвижимости об объекте недвижимости  
Сведения о частях земельного участка

<b>Земельный участок</b>					
<small>(вид объекта недвижимости)</small>					
Лист № ___ Раздела <b>4.2</b>		Всего листов раздела <b>4.2</b> : ___		Всего разделов: ___	Всего листов выписки: ___
<b>20.02.2023 № 99/2023/519578532</b>					
Кадастровый номер:			<b>47:01:0000000:501</b>		
Сведения о характерных точках границы части (частей) земельного участка					
Учетный номер части: 638					
Система координат:					
Зона №					
Номер точки	Координаты, м		Описание закрепления на местности	Средняя квадратическая погрешность определения координат характерных точек границы части земельного участка, м	
	X	Y			
1	2	3	4	5	
Государственный регистратор					ФГИС ЕГРН
полное наименование должности			подпись		инициалы, фамилия

М.П.

Выписка из Единого государственного реестра недвижимости об объекте недвижимости  
Сведения о частях земельного участка

<b>Земельный участок</b>				
<small>(вид объекта недвижимости)</small>				
Лист № ___ Раздела <b>4.2</b>		Всего листов раздела <b>4.2</b> : ___		Всего разделов: ___
Всего листов выписки: ___				
<b>20.02.2023 № 99/2023/519578532</b>				
Кадастровый номер:			<b>47:01:0000000:501</b>	
Сведения о характерных точках границы части (частей) земельного участка				
Учетный номер части: 639				
Система координат:				
Зона №				
Номер точки	Координаты, м		Описание закрепления на местности	Средняя квадратическая погрешность определения координат характерных точек границы части земельного участка, м
	X	Y		
1	2	3	4	5
Государственный регистратор			ФГИС ЕГРН	
полное наименование должности			подпись	
			инициалы, фамилия	

М.П.



Выписка из Единого государственного реестра недвижимости об объекте недвижимости  
Сведения о частях земельного участка

<b>Земельный участок</b>				
<small>(вид объекта недвижимости)</small>				
Лист № __ Раздела <b>4.2</b>		Всего листов раздела <b>4.2</b> : __		Всего разделов: __
Всего листов выписки: __				
<b>20.02.2023 № 99/2023/519578532</b>				
Кадастровый номер:			<b>47:01:0000000:501</b>	
Сведения о характерных точках границы части (частей) земельного участка				
Учетный номер части: 640				
Система координат:				
Зона №				
Номер точки	Координаты, м		Описание закрепления на местности	Средняя квадратическая погрешность определения координат характерных точек границы части земельного участка, м
	X	Y		
1	2	3	4	5
Государственный регистратор			ФГИС ЕГРН	
полное наименование должности			подпись	
			инициалы, фамилия	

М.П.

Выписка из Единого государственного реестра недвижимости об объекте недвижимости  
Сведения о частях земельного участка

<b>Земельный участок</b>				
<small>(вид объекта недвижимости)</small>				
Лист № ___ Раздела <b>4.2</b>		Всего листов раздела <b>4.2</b> : ___		Всего разделов: ___
Всего листов выписки: ___				
<b>20.02.2023 № 99/2023/519578532</b>				
Кадастровый номер:			<b>47:01:0000000:501</b>	
Сведения о характерных точках границы части (частей) земельного участка				
Учетный номер части: 641				
Система координат:				
Зона №				
Номер точки	Координаты, м		Описание закрепления на местности	Средняя квадратическая погрешность определения координат характерных точек границы части земельного участка, м
	X	Y		
1	2	3	4	5
Государственный регистратор			ФГИС ЕГРН	
полное наименование должности			подпись	
			инициалы, фамилия	

М.П.

Выписка из Единого государственного реестра недвижимости об объекте недвижимости  
Сведения о частях земельного участка

<b>Земельный участок</b>				
<small>(вид объекта недвижимости)</small>				
Лист № ___ Раздела <b>4.2</b>		Всего листов раздела <b>4.2</b> : ___		Всего разделов: ___
Всего листов выписки: ___				
<b>20.02.2023 № 99/2023/519578532</b>				
Кадастровый номер:			<b>47:01:0000000:501</b>	
Сведения о характерных точках границы части (частей) земельного участка				
Учетный номер части: 642				
Система координат:				
Зона №				
Номер точки	Координаты, м		Описание закрепления на местности	Средняя квадратическая погрешность определения координат характерных точек границы части земельного участка, м
	X	Y		
1	2	3	4	5

Государственный регистратор		ФГИС ЕГРН
полное наименование должности	подпись	инициалы, фамилия

М.П.

Выписка из Единого государственного реестра недвижимости об объекте недвижимости  
Сведения о частях земельного участка

<b>Земельный участок</b>				
<small>(вид объекта недвижимости)</small>				
Лист № ___ Раздела <b>4.2</b>		Всего листов раздела <b>4.2</b> : ___		Всего разделов: ___
Всего листов выписки: ___				
<b>20.02.2023 № 99/2023/519578532</b>				
Кадастровый номер:			<b>47:01:0000000:501</b>	
Сведения о характерных точках границы части (частей) земельного участка				
Учетный номер части: 643				
Система координат:				
Зона №				
Номер точки	Координаты, м		Описание закрепления на местности	Средняя квадратическая погрешность определения координат характерных точек границы части земельного участка, м
	X	Y		
1	2	3	4	5

Государственный регистратор		ФГИС ЕГРН
полное наименование должности	подпись	инициалы, фамилия

М.П.

Выписка из Единого государственного реестра недвижимости об объекте недвижимости  
Сведения о частях земельного участка

<b>Земельный участок</b>				
<small>(вид объекта недвижимости)</small>				
Лист № ___ Раздела <b>4.2</b>		Всего листов раздела <b>4.2</b> : ___		Всего разделов: ___
Всего листов выписки: ___				
<b>20.02.2023 № 99/2023/519578532</b>				
Кадастровый номер:			<b>47:01:0000000:501</b>	
Сведения о характерных точках границы части (частей) земельного участка				
Учетный номер части: 644				
Система координат:				
Зона №				
Номер точки	Координаты, м		Описание закрепления на местности	Средняя квадратическая погрешность определения координат характерных точек границы части земельного участка, м
	X	Y		
1	2	3	4	5
Государственный регистратор			ФГИС ЕГРН	
полное наименование должности			подпись	
			инициалы, фамилия	

М.П.

Выписка из Единого государственного реестра недвижимости об объекте недвижимости  
Сведения о частях земельного участка

<b>Земельный участок</b>				
<small>(вид объекта недвижимости)</small>				
Лист № ___ Раздела <b>4.2</b>		Всего листов раздела <b>4.2</b> : ___		Всего разделов: ___
Всего листов выписки: ___				
<b>20.02.2023 № 99/2023/519578532</b>				
Кадастровый номер:			<b>47:01:0000000:501</b>	
Сведения о характерных точках границы части (частей) земельного участка				
Учетный номер части: 645				
Система координат:				
Зона №				
Номер точки	Координаты, м		Описание закрепления на местности	Средняя квадратическая погрешность определения координат характерных точек границы части земельного участка, м
	X	Y		
1	2	3	4	5
Государственный регистратор			ФГИС ЕГРН	
полное наименование должности			подпись	
			инициалы, фамилия	

М.П.

Выписка из Единого государственного реестра недвижимости об объекте недвижимости  
Сведения о частях земельного участка

<b>Земельный участок</b>				
<small>(вид объекта недвижимости)</small>				
Лист № ___ Раздела <b>4.2</b>		Всего листов раздела <b>4.2</b> : ___		Всего разделов: ___
Всего листов выписки: ___				
<b>20.02.2023 № 99/2023/519578532</b>				
Кадастровый номер:			<b>47:01:0000000:501</b>	
Сведения о характерных точках границы части (частей) земельного участка				
Учетный номер части: 646				
Система координат:				
Зона №				
Номер точки	Координаты, м		Описание закрепления на местности	Средняя квадратическая погрешность определения координат характерных точек границы части земельного участка, м
	X	Y		
1	2	3	4	5
Государственный регистратор			ФГИС ЕГРН	
полное наименование должности			подпись	
			инициалы, фамилия	

М.П.

Выписка из Единого государственного реестра недвижимости об объекте недвижимости  
**Сведения о частях земельного участка**

<b>Земельный участок</b>				
<small>(вид объекта недвижимости)</small>				
Лист № ___ Раздела <b>4.2</b>		Всего листов раздела <b>4.2</b> : ___		Всего разделов: ___
Всего листов выписки: ___				
<b>20.02.2023 № 99/2023/519578532</b>				
Кадастровый номер:			<b>47:01:0000000:501</b>	
Сведения о характерных точках границы части (частей) земельного участка				
Учетный номер части: 647				
Система координат:				
Зона №				
Номер точки	Координаты, м		Описание закрепления на местности	Средняя квадратическая погрешность определения координат характерных точек границы части земельного участка, м
	X	Y		
1	2	3	4	5
Государственный регистратор			ФГИС ЕГРН	
полное наименование должности			подпись	
			инициалы, фамилия	

М.П.



Выписка из Единого государственного реестра недвижимости об объекте недвижимости  
Сведения о частях земельного участка

<b>Земельный участок</b>				
<small>(вид объекта недвижимости)</small>				
Лист № ___ Раздела <b>4.2</b>		Всего листов раздела <b>4.2</b> : ___		Всего разделов: ___
Всего листов выписки: ___				
<b>20.02.2023 № 99/2023/519578532</b>				
Кадастровый номер:			<b>47:01:0000000:501</b>	
Сведения о характерных точках границы части (частей) земельного участка				
Учетный номер части: 648				
Система координат: Зона №				
Номер точки	Координаты, м		Описание закрепления на местности	Средняя квадратическая погрешность определения координат характерных точек границы части земельного участка, м
	X	Y		
1	2	3	4	5

Государственный регистратор		ФГИС ЕГРН
полное наименование должности	подпись	инициалы, фамилия

М.П.

Выписка из Единого государственного реестра недвижимости об объекте недвижимости  
Сведения о частях земельного участка

<b>Земельный участок</b>				
<small>(вид объекта недвижимости)</small>				
Лист № ___ Раздела <b>4.2</b>		Всего листов раздела <b>4.2</b> : ___		Всего разделов: ___
Всего листов выписки: ___				
<b>20.02.2023 № 99/2023/519578532</b>				
Кадастровый номер:			<b>47:01:0000000:501</b>	
Сведения о характерных точках границы части (частей) земельного участка				
Учетный номер части: 649				
Система координат:				
Зона №				
Номер точки	Координаты, м		Описание закрепления на местности	Средняя квадратическая погрешность определения координат характерных точек границы части земельного участка, м
	X	Y		
1	2	3	4	5
Государственный регистратор			ФГИС ЕГРН	
полное наименование должности			подпись	
			инициалы, фамилия	

М.П.

Выписка из Единого государственного реестра недвижимости об объекте недвижимости  
Сведения о частях земельного участка

<b>Земельный участок</b>				
<small>(вид объекта недвижимости)</small>				
Лист № ___ Раздела <b>4.2</b>		Всего листов раздела <b>4.2</b> : ___		Всего разделов: ___
Всего листов выписки: ___				
<b>20.02.2023 № 99/2023/519578532</b>				
Кадастровый номер:			<b>47:01:0000000:501</b>	
Сведения о характерных точках границы части (частей) земельного участка				
Учетный номер части: 650				
Система координат:				
Зона №				
Номер точки	Координаты, м		Описание закрепления на местности	Средняя квадратическая погрешность определения координат характерных точек границы части земельного участка, м
	X	Y		
1	2	3	4	5

Государственный регистратор		ФГИС ЕГРН
полное наименование должности	подпись	инициалы, фамилия

М.П.

Выписка из Единого государственного реестра недвижимости об объекте недвижимости  
Сведения о частях земельного участка

<b>Земельный участок</b>				
<small>(вид объекта недвижимости)</small>				
Лист № ___ Раздела <b>4.2</b>		Всего листов раздела <b>4.2</b> : ___		Всего разделов: ___
Всего листов выписки: ___				
<b>20.02.2023 № 99/2023/519578532</b>				
Кадастровый номер:			<b>47:01:0000000:501</b>	
Сведения о характерных точках границы части (частей) земельного участка				
Учетный номер части: 651				
Система координат:				
Зона №				
Номер точки	Координаты, м		Описание закрепления на местности	Средняя квадратическая погрешность определения координат характерных точек границы части земельного участка, м
	X	Y		
1	2	3	4	5
Государственный регистратор			ФГИС ЕГРН	
полное наименование должности			подпись	
			инициалы, фамилия	

М.П.

Выписка из Единого государственного реестра недвижимости об объекте недвижимости  
Сведения о частях земельного участка

<b>Земельный участок</b>				
<small>(вид объекта недвижимости)</small>				
Лист № ___ Раздела <b>4.2</b>		Всего листов раздела <b>4.2</b> : ___		Всего разделов: ___
Всего листов выписки: ___				
<b>20.02.2023 № 99/2023/519578532</b>				
Кадастровый номер:			<b>47:01:0000000:501</b>	
Сведения о характерных точках границы части (частей) земельного участка				
Учетный номер части: 652				
Система координат:				
Зона №				
Номер точки	Координаты, м		Описание закрепления на местности	Средняя квадратическая погрешность определения координат характерных точек границы части земельного участка, м
	X	Y		
1	2	3	4	5
Государственный регистратор			ФГИС ЕГРН	
полное наименование должности			подпись	
			инициалы, фамилия	

М.П.

Выписка из Единого государственного реестра недвижимости об объекте недвижимости  
Сведения о частях земельного участка

<b>Земельный участок</b>				
<small>(вид объекта недвижимости)</small>				
Лист № __ Раздела <b>4.2</b>		Всего листов раздела <b>4.2</b> : __		Всего разделов: __
Всего листов выписки: __				
<b>20.02.2023 № 99/2023/519578532</b>				
Кадастровый номер:			<b>47:01:0000000:501</b>	
Сведения о характерных точках границы части (частей) земельного участка				
Учетный номер части: 653				
Система координат: МСК 53 (Зона-2)				
Зона №				
Номер точки	Координаты, м		Описание закрепления на местности	Средняя квадратическая погрешность определения координат характерных точек границы части земельного участка, м
	X	Y		
1	2	3	4	5
29	475647.15	1317894.45	данные отсутствуют	данные отсутствуют
29	475647.15	1317894.45	данные отсутствуют	данные отсутствуют
30	475650.62	1317905.94	данные отсутствуют	данные отсутствуют
31	475639.13	1317909.41	данные отсутствуют	данные отсутствуют
32	475635.66	1317897.93	данные отсутствуют	данные отсутствуют
Государственный регистратор			ФГИС ЕГРН	
полное наименование должности			подпись	
			инициалы, фамилия	

М.П.

Выписка из Единого государственного реестра недвижимости об объекте недвижимости  
Сведения о частях земельного участка

<b>Земельный участок</b>				
<small>(вид объекта недвижимости)</small>				
Лист № ___ Раздела <b>4.2</b>		Всего листов раздела <b>4.2</b> : ___		Всего разделов: ___
Всего листов выписки: ___				
<b>20.02.2023 № 99/2023/519578532</b>				
Кадастровый номер:			<b>47:01:0000000:501</b>	
Сведения о характерных точках границы части (частей) земельного участка				
Учетный номер части: 654				
Система координат:				
Зона №				
Номер точки	Координаты, м		Описание закрепления на местности	Средняя квадратическая погрешность определения координат характерных точек границы части земельного участка, м
	X	Y		
1	2	3	4	5

Государственный регистратор		ФГИС ЕГРН
полное наименование должности	подпись	инициалы, фамилия

М.П.

Выписка из Единого государственного реестра недвижимости об объекте недвижимости  
Сведения о частях земельного участка

<b>Земельный участок</b>				
<small>(вид объекта недвижимости)</small>				
Лист № ___ Раздела <b>4.2</b>		Всего листов раздела <b>4.2</b> : ___		Всего разделов: ___
Всего листов выписки: ___				
<b>20.02.2023 № 99/2023/519578532</b>				
Кадастровый номер:			<b>47:01:0000000:501</b>	
Сведения о характерных точках границы части (частей) земельного участка				
Учетный номер части: 655				
Система координат:				
Зона №				
Номер точки	Координаты, м		Описание закрепления на местности	Средняя квадратическая погрешность определения координат характерных точек границы части земельного участка, м
	X	Y		
1	2	3	4	5
Государственный регистратор			ФГИС ЕГРН	
полное наименование должности			подпись	
			инициалы, фамилия	

М.П.



Выписка из Единого государственного реестра недвижимости об объекте недвижимости  
Сведения о частях земельного участка

<b>Земельный участок</b>				
<small>(вид объекта недвижимости)</small>				
Лист № __ Раздела <b>4.2</b>		Всего листов раздела <b>4.2</b> : __		Всего разделов: __
Всего листов выписки: __				
<b>20.02.2023 № 99/2023/519578532</b>				
Кадастровый номер:			<b>47:01:0000000:501</b>	
Сведения о характерных точках границы части (частей) земельного участка				
Учетный номер части: 656				
Система координат:				
Зона №				
Номер точки	Координаты, м		Описание закрепления на местности	Средняя квадратическая погрешность определения координат характерных точек границы части земельного участка, м
	X	Y		
1	2	3	4	5
Государственный регистратор			ФГИС ЕГРН	
полное наименование должности			подпись	
			инициалы, фамилия	

М.П.

Выписка из Единого государственного реестра недвижимости об объекте недвижимости  
Сведения о частях земельного участка

<b>Земельный участок</b>				
<small>(вид объекта недвижимости)</small>				
Лист № ___ Раздела <b>4.2</b>		Всего листов раздела <b>4.2</b> : ___		Всего разделов: ___
Всего листов выписки: ___				
<b>20.02.2023 № 99/2023/519578532</b>				
Кадастровый номер:			<b>47:01:0000000:501</b>	
Сведения о характерных точках границы части (частей) земельного участка				
Учетный номер части: 657				
Система координат:				
Зона №				
Номер точки	Координаты, м		Описание закрепления на местности	Средняя квадратическая погрешность определения координат характерных точек границы части земельного участка, м
	X	Y		
1	2	3	4	5
Государственный регистратор			ФГИС ЕГРН	
полное наименование должности			подпись	
			инициалы, фамилия	

М.П.

Выписка из Единого государственного реестра недвижимости об объекте недвижимости  
Сведения о частях земельного участка

<b>Земельный участок</b>				
<small>(вид объекта недвижимости)</small>				
Лист № ___ Раздела <b>4.2</b>		Всего листов раздела <b>4.2</b> : ___		Всего разделов: ___
Всего листов выписки: ___				
<b>20.02.2023 № 99/2023/519578532</b>				
Кадастровый номер:			<b>47:01:0000000:501</b>	
Сведения о характерных точках границы части (частей) земельного участка				
Учетный номер части: 659				
Система координат:				
Зона №				
Номер точки	Координаты, м		Описание закрепления на местности	Средняя квадратическая погрешность определения координат характерных точек границы части земельного участка, м
	X	Y		
1	2	3	4	5
Государственный регистратор			ФГИС ЕГРН	
полное наименование должности			подпись	
			инициалы, фамилия	

М.П.

Выписка из Единого государственного реестра недвижимости об объекте недвижимости  
Сведения о частях земельного участка

<b>Земельный участок</b>				
<small>(вид объекта недвижимости)</small>				
Лист № ___ Раздела <b>4.2</b>		Всего листов раздела <b>4.2</b> : ___		Всего разделов: ___
Всего листов выписки: ___				
<b>20.02.2023 № 99/2023/519578532</b>				
Кадастровый номер:			<b>47:01:0000000:501</b>	
Сведения о характерных точках границы части (частей) земельного участка				
Учетный номер части: 660				
Система координат:				
Зона №				
Номер точки	Координаты, м		Описание закрепления на местности	Средняя квадратическая погрешность определения координат характерных точек границы части земельного участка, м
	X	Y		
1	2	3	4	5
Государственный регистратор			ФГИС ЕГРН	
полное наименование должности			подпись	
			инициалы, фамилия	

М.П.

Выписка из Единого государственного реестра недвижимости об объекте недвижимости  
Сведения о частях земельного участка

<b>Земельный участок</b>				
<small>(вид объекта недвижимости)</small>				
Лист № ___ Раздела <b>4.2</b>		Всего листов раздела <b>4.2</b> : ___		Всего разделов: ___
Всего листов выписки: ___				
<b>20.02.2023 № 99/2023/519578532</b>				
Кадастровый номер:			<b>47:01:0000000:501</b>	
Сведения о характерных точках границы части (частей) земельного участка				
Учетный номер части: 661				
Система координат:				
Зона №				
Номер точки	Координаты, м		Описание закрепления на местности	Средняя квадратическая погрешность определения координат характерных точек границы части земельного участка, м
	X	Y		
1	2	3	4	5
Государственный регистратор			ФГИС ЕГРН	
полное наименование должности			подпись	
			инициалы, фамилия	

М.П.

Выписка из Единого государственного реестра недвижимости об объекте недвижимости  
Сведения о частях земельного участка

<b>Земельный участок</b>				
<small>(вид объекта недвижимости)</small>				
Лист № ___ Раздела <b>4.2</b>		Всего листов раздела <b>4.2</b> : ___		Всего разделов: ___
Всего листов выписки: ___				
<b>20.02.2023 № 99/2023/519578532</b>				
Кадастровый номер:			<b>47:01:0000000:501</b>	
Сведения о характерных точках границы части (частей) земельного участка				
Учетный номер части: 662				
Система координат:				
Зона №				
Номер точки	Координаты, м		Описание закрепления на местности	Средняя квадратическая погрешность определения координат характерных точек границы части земельного участка, м
	X	Y		
1	2	3	4	5
Государственный регистратор			ФГИС ЕГРН	
полное наименование должности			подпись	
			инициалы, фамилия	

М.П.

Выписка из Единого государственного реестра недвижимости об объекте недвижимости  
Сведения о частях земельного участка

<b>Земельный участок</b>				
<small>(вид объекта недвижимости)</small>				
Лист № ___ Раздела <b>4.2</b>		Всего листов раздела <b>4.2</b> : ___		Всего разделов: ___
Всего листов выписки: ___				
<b>20.02.2023 № 99/2023/519578532</b>				
Кадастровый номер:			<b>47:01:0000000:501</b>	
Сведения о характерных точках границы части (частей) земельного участка				
Учетный номер части: 663				
Система координат:				
Зона №				
Номер точки	Координаты, м		Описание закрепления на местности	Средняя квадратическая погрешность определения координат характерных точек границы части земельного участка, м
	X	Y		
1	2	3	4	5
Государственный регистратор			ФГИС ЕГРН	
полное наименование должности			подпись	
			инициалы, фамилия	

М.П.

Выписка из Единого государственного реестра недвижимости об объекте недвижимости  
Сведения о частях земельного участка

<b>Земельный участок</b>				
<small>(вид объекта недвижимости)</small>				
Лист № ___ Раздела <b>4.2</b>		Всего листов раздела <b>4.2</b> : ___		Всего разделов: ___
Всего листов выписки: ___				
<b>20.02.2023 № 99/2023/519578532</b>				
Кадастровый номер:			<b>47:01:0000000:501</b>	
Сведения о характерных точках границы части (частей) земельного участка				
Учетный номер части: 664				
Система координат:				
Зона №				
Номер точки	Координаты, м		Описание закрепления на местности	Средняя квадратическая погрешность определения координат характерных точек границы части земельного участка, м
	X	Y		
1	2	3	4	5
Государственный регистратор			ФГИС ЕГРН	
полное наименование должности			подпись	
			инициалы, фамилия	

М.П.



Выписка из Единого государственного реестра недвижимости об объекте недвижимости  
Сведения о частях земельного участка

<b>Земельный участок</b>				
<small>(вид объекта недвижимости)</small>				
Лист № ___ Раздела <b>4.2</b>		Всего листов раздела <b>4.2</b> : ___		Всего разделов: ___
Всего листов выписки: ___				
<b>20.02.2023 № 99/2023/519578532</b>				
Кадастровый номер:			<b>47:01:0000000:501</b>	
Сведения о характерных точках границы части (частей) земельного участка				
Учетный номер части: 665				
Система координат:				
Зона №				
Номер точки	Координаты, м		Описание закрепления на местности	Средняя квадратическая погрешность определения координат характерных точек границы части земельного участка, м
	X	Y		
1	2	3	4	5
Государственный регистратор			ФГИС ЕГРН	
полное наименование должности			подпись	
			инициалы, фамилия	

М.П.

Выписка из Единого государственного реестра недвижимости об объекте недвижимости  
Сведения о частях земельного участка

<b>Земельный участок</b>				
<small>(вид объекта недвижимости)</small>				
Лист № ___ Раздела <b>4.2</b>		Всего листов раздела <b>4.2</b> : ___		Всего разделов: ___
Всего листов выписки: ___				
<b>20.02.2023 № 99/2023/519578532</b>				
Кадастровый номер:			<b>47:01:0000000:501</b>	
Сведения о характерных точках границы части (частей) земельного участка				
Учетный номер части: 666				
Система координат:				
Зона №				
Номер точки	Координаты, м		Описание закрепления на местности	Средняя квадратическая погрешность определения координат характерных точек границы части земельного участка, м
	X	Y		
1	2	3	4	5
Государственный регистратор			ФГИС ЕГРН	
полное наименование должности			подпись	
			инициалы, фамилия	

М.П.

Выписка из Единого государственного реестра недвижимости об объекте недвижимости  
Сведения о частях земельного участка

<b>Земельный участок</b>				
<small>(вид объекта недвижимости)</small>				
Лист № ___ Раздела <b>4.2</b>		Всего листов раздела <b>4.2</b> : ___		Всего разделов: ___
Всего листов выписки: ___				
<b>20.02.2023 № 99/2023/519578532</b>				
Кадастровый номер:			<b>47:01:0000000:501</b>	
Сведения о характерных точках границы части (частей) земельного участка				
Учетный номер части: 667				
Система координат:				
Зона №				
Номер точки	Координаты, м		Описание закрепления на местности	Средняя квадратическая погрешность определения координат характерных точек границы части земельного участка, м
	X	Y		
1	2	3	4	5
Государственный регистратор			ФГИС ЕГРН	
полное наименование должности			подпись	
			инициалы, фамилия	

М.П.

Выписка из Единого государственного реестра недвижимости об объекте недвижимости  
Сведения о частях земельного участка

<b>Земельный участок</b>				
<small>(вид объекта недвижимости)</small>				
Лист № ___ Раздела <b>4.2</b>		Всего листов раздела <b>4.2</b> : ___		Всего разделов: ___
Всего листов выписки: ___				
<b>20.02.2023 № 99/2023/519578532</b>				
Кадастровый номер:			<b>47:01:0000000:501</b>	
Сведения о характерных точках границы части (частей) земельного участка				
Учетный номер части: 668				
Система координат:				
Зона №				
Номер точки	Координаты, м		Описание закрепления на местности	Средняя квадратическая погрешность определения координат характерных точек границы части земельного участка, м
	X	Y		
1	2	3	4	5
Государственный регистратор			ФГИС ЕГРН	
полное наименование должности			подпись	
			инициалы, фамилия	

М.П.

Выписка из Единого государственного реестра недвижимости об объекте недвижимости  
Сведения о частях земельного участка

<b>Земельный участок</b>				
<small>(вид объекта недвижимости)</small>				
Лист № ___ Раздела <b>4.2</b>		Всего листов раздела <b>4.2</b> : ___		Всего разделов: ___
Всего листов выписки: ___				
<b>20.02.2023 № 99/2023/519578532</b>				
Кадастровый номер:			<b>47:01:0000000:501</b>	
Сведения о характерных точках границы части (частей) земельного участка				
Учетный номер части: 669				
Система координат:				
Зона №				
Номер точки	Координаты, м		Описание закрепления на местности	Средняя квадратическая погрешность определения координат характерных точек границы части земельного участка, м
	X	Y		
1	2	3	4	5
Государственный регистратор			ФГИС ЕГРН	
полное наименование должности			подпись	
			инициалы, фамилия	

М.П.

Выписка из Единого государственного реестра недвижимости об объекте недвижимости  
Сведения о частях земельного участка

<b>Земельный участок</b>				
<small>(вид объекта недвижимости)</small>				
Лист № ___ Раздела <b>4.2</b>		Всего листов раздела <b>4.2</b> : ___		Всего разделов: ___
Всего листов выписки: ___				
<b>20.02.2023 № 99/2023/519578532</b>				
Кадастровый номер:			<b>47:01:0000000:501</b>	
Сведения о характерных точках границы части (частей) земельного участка				
Учетный номер части: 670				
Система координат:				
Зона №				
Номер точки	Координаты, м		Описание закрепления на местности	Средняя квадратическая погрешность определения координат характерных точек границы части земельного участка, м
	X	Y		
1	2	3	4	5
Государственный регистратор			ФГИС ЕГРН	
полное наименование должности			подпись	
			инициалы, фамилия	

М.П.

Выписка из Единого государственного реестра недвижимости об объекте недвижимости  
Сведения о частях земельного участка

<b>Земельный участок</b>				
<small>(вид объекта недвижимости)</small>				
Лист № ___ Раздела <b>4.2</b>		Всего листов раздела <b>4.2</b> : ___		Всего разделов: ___
Всего листов выписки: ___				
<b>20.02.2023 № 99/2023/519578532</b>				
Кадастровый номер:			<b>47:01:0000000:501</b>	
Сведения о характерных точках границы части (частей) земельного участка				
Учетный номер части: 671				
Система координат:				
Зона №				
Номер точки	Координаты, м		Описание закрепления на местности	Средняя квадратическая погрешность определения координат характерных точек границы части земельного участка, м
	X	Y		
1	2	3	4	5
Государственный регистратор			ФГИС ЕГРН	
полное наименование должности			подпись	
			инициалы, фамилия	

М.П.

Выписка из Единого государственного реестра недвижимости об объекте недвижимости  
Сведения о частях земельного участка

<b>Земельный участок</b>				
<small>(вид объекта недвижимости)</small>				
Лист № __ Раздела <b>4.2</b>		Всего листов раздела <b>4.2</b> : __		Всего разделов: __
Всего листов выписки: __				
<b>20.02.2023 № 99/2023/519578532</b>				
Кадастровый номер:			<b>47:01:0000000:501</b>	
Сведения о характерных точках границы части (частей) земельного участка				
Учетный номер части: 672				
Система координат:				
Зона №				
Номер точки	Координаты, м		Описание закрепления на местности	Средняя квадратическая погрешность определения координат характерных точек границы части земельного участка, м
	X	Y		
1	2	3	4	5
Государственный регистратор			ФГИС ЕГРН	
полное наименование должности			подпись	
			инициалы, фамилия	

М.П.



Выписка из Единого государственного реестра недвижимости об объекте недвижимости  
Сведения о частях земельного участка

<b>Земельный участок</b>				
<small>(вид объекта недвижимости)</small>				
Лист № ___ Раздела <b>4.2</b>		Всего листов раздела <b>4.2</b> : ___		Всего разделов: ___
Всего листов выписки: ___				
<b>20.02.2023 № 99/2023/519578532</b>				
Кадастровый номер:			<b>47:01:0000000:501</b>	
Сведения о характерных точках границы части (частей) земельного участка				
Учетный номер части: 673				
Система координат:				
Зона №				
Номер точки	Координаты, м		Описание закрепления на местности	Средняя квадратическая погрешность определения координат характерных точек границы части земельного участка, м
	X	Y		
1	2	3	4	5
Государственный регистратор			ФГИС ЕГРН	
полное наименование должности			подпись	
			инициалы, фамилия	

М.П.

Выписка из Единого государственного реестра недвижимости об объекте недвижимости  
Сведения о частях земельного участка

<b>Земельный участок</b>				
<small>(вид объекта недвижимости)</small>				
Лист № ___ Раздела <b>4.2</b>		Всего листов раздела <b>4.2</b> : ___		Всего разделов: ___
Всего листов выписки: ___				
<b>20.02.2023 № 99/2023/519578532</b>				
Кадастровый номер:			<b>47:01:0000000:501</b>	
Сведения о характерных точках границы части (частей) земельного участка				
Учетный номер части: 674				
Система координат:				
Зона №				
Номер точки	Координаты, м		Описание закрепления на местности	Средняя квадратическая погрешность определения координат характерных точек границы части земельного участка, м
	X	Y		
1	2	3	4	5
Государственный регистратор			ФГИС ЕГРН	
полное наименование должности			подпись	
			инициалы, фамилия	

М.П.

Выписка из Единого государственного реестра недвижимости об объекте недвижимости  
Сведения о частях земельного участка

<b>Земельный участок</b>				
<small>(вид объекта недвижимости)</small>				
Лист № ___ Раздела <b>4.2</b>		Всего листов раздела <b>4.2</b> : ___		Всего разделов: ___
Всего листов выписки: ___				
<b>20.02.2023 № 99/2023/519578532</b>				
Кадастровый номер:			<b>47:01:0000000:501</b>	
Сведения о характерных точках границы части (частей) земельного участка				
Учетный номер части: 675				
Система координат:				
Зона №				
Номер точки	Координаты, м		Описание закрепления на местности	Средняя квадратическая погрешность определения координат характерных точек границы части земельного участка, м
	X	Y		
1	2	3	4	5
Государственный регистратор			ФГИС ЕГРН	
полное наименование должности			подпись	
			инициалы, фамилия	

М.П.

Выписка из Единого государственного реестра недвижимости об объекте недвижимости  
Сведения о частях земельного участка

<b>Земельный участок</b>				
<small>(вид объекта недвижимости)</small>				
Лист № ___ Раздела <b>4.2</b>		Всего листов раздела <b>4.2</b> : ___		Всего разделов: ___
Всего листов выписки: ___				
<b>20.02.2023 № 99/2023/519578532</b>				
Кадастровый номер:			<b>47:01:0000000:501</b>	
Сведения о характерных точках границы части (частей) земельного участка				
Учетный номер части: 676				
Система координат:				
Зона №				
Номер точки	Координаты, м		Описание закрепления на местности	Средняя квадратическая погрешность определения координат характерных точек границы части земельного участка, м
	X	Y		
1	2	3	4	5
Государственный регистратор			ФГИС ЕГРН	
полное наименование должности			подпись	
			инициалы, фамилия	

М.П.

Выписка из Единого государственного реестра недвижимости об объекте недвижимости  
Сведения о частях земельного участка

<b>Земельный участок</b>				
<small>(вид объекта недвижимости)</small>				
Лист № ___ Раздела <b>4.2</b>		Всего листов раздела <b>4.2</b> : ___		Всего разделов: ___
Всего листов выписки: ___				
<b>20.02.2023 № 99/2023/519578532</b>				
Кадастровый номер:			<b>47:01:0000000:501</b>	
Сведения о характерных точках границы части (частей) земельного участка				
Учетный номер части: 677				
Система координат:				
Зона №				
Номер точки	Координаты, м		Описание закрепления на местности	Средняя квадратическая погрешность определения координат характерных точек границы части земельного участка, м
	X	Y		
1	2	3	4	5
Государственный регистратор			ФГИС ЕГРН	
полное наименование должности			подпись	
			инициалы, фамилия	

М.П.

Выписка из Единого государственного реестра недвижимости об объекте недвижимости  
Сведения о частях земельного участка

<b>Земельный участок</b>				
<small>(вид объекта недвижимости)</small>				
Лист № ___ Раздела <b>4.2</b>		Всего листов раздела <b>4.2</b> : ___		Всего разделов: ___
Всего листов выписки: ___				
<b>20.02.2023 № 99/2023/519578532</b>				
Кадастровый номер:			<b>47:01:0000000:501</b>	
Сведения о характерных точках границы части (частей) земельного участка				
Учетный номер части: 678				
Система координат:				
Зона №				
Номер точки	Координаты, м		Описание закрепления на местности	Средняя квадратическая погрешность определения координат характерных точек границы части земельного участка, м
	X	Y		
1	2	3	4	5
Государственный регистратор			ФГИС ЕГРН	
полное наименование должности			подпись	
			инициалы, фамилия	

М.П.

Выписка из Единого государственного реестра недвижимости об объекте недвижимости  
Сведения о частях земельного участка

<b>Земельный участок</b>				
<small>(вид объекта недвижимости)</small>				
Лист № ___ Раздела <b>4.2</b>		Всего листов раздела <b>4.2</b> : ___		Всего разделов: ___
Всего листов выписки: ___				
<b>20.02.2023 № 99/2023/519578532</b>				
Кадастровый номер:			<b>47:01:0000000:501</b>	
Сведения о характерных точках границы части (частей) земельного участка				
Учетный номер части: 679				
Система координат:				
Зона №				
Номер точки	Координаты, м		Описание закрепления на местности	Средняя квадратическая погрешность определения координат характерных точек границы части земельного участка, м
	X	Y		
1	2	3	4	5
Государственный регистратор			ФГИС ЕГРН	
полное наименование должности			подпись	
			инициалы, фамилия	

М.П.

Выписка из Единого государственного реестра недвижимости об объекте недвижимости  
Сведения о частях земельного участка

<b>Земельный участок</b>				
<small>(вид объекта недвижимости)</small>				
Лист № ___ Раздела <b>4.2</b>		Всего листов раздела <b>4.2</b> : ___		Всего разделов: ___
Всего листов выписки: ___				
<b>20.02.2023 № 99/2023/519578532</b>				
Кадастровый номер:			<b>47:01:0000000:501</b>	
Сведения о характерных точках границы части (частей) земельного участка				
Учетный номер части: 680				
Система координат:				
Зона №				
Номер точки	Координаты, м		Описание закрепления на местности	Средняя квадратическая погрешность определения координат характерных точек границы части земельного участка, м
	X	Y		
1	2	3	4	5

Государственный регистратор		ФГИС ЕГРН
полное наименование должности	подпись	инициалы, фамилия

М.П.



Выписка из Единого государственного реестра недвижимости об объекте недвижимости  
Сведения о частях земельного участка

<b>Земельный участок</b>				
<small>(вид объекта недвижимости)</small>				
Лист № ___ Раздела <b>4.2</b>		Всего листов раздела <b>4.2</b> : ___		Всего разделов: ___
Всего листов выписки: ___				
<b>20.02.2023 № 99/2023/519578532</b>				
Кадастровый номер:			<b>47:01:0000000:501</b>	
Сведения о характерных точках границы части (частей) земельного участка				
Учетный номер части: 681				
Система координат:				
Зона №				
Номер точки	Координаты, м		Описание закрепления на местности	Средняя квадратическая погрешность определения координат характерных точек границы части земельного участка, м
	X	Y		
1	2	3	4	5
Государственный регистратор			ФГИС ЕГРН	
полное наименование должности			подпись	
			инициалы, фамилия	

М.П.

Выписка из Единого государственного реестра недвижимости об объекте недвижимости  
Сведения о частях земельного участка

<b>Земельный участок</b>				
<small>(вид объекта недвижимости)</small>				
Лист № __ Раздела <b>4.2</b>		Всего листов раздела <b>4.2</b> : __		Всего разделов: __
Всего листов выписки: __				
<b>20.02.2023 № 99/2023/519578532</b>				
Кадастровый номер:			<b>47:01:0000000:501</b>	
Сведения о характерных точках границы части (частей) земельного участка				
Учетный номер части: 682				
Система координат:				
Зона №				
Номер точки	Координаты, м		Описание закрепления на местности	Средняя квадратическая погрешность определения координат характерных точек границы части земельного участка, м
	X	Y		
1	2	3	4	5
Государственный регистратор			ФГИС ЕГРН	
полное наименование должности			подпись	
			инициалы, фамилия	

М.П.

Выписка из Единого государственного реестра недвижимости об объекте недвижимости  
Сведения о частях земельного участка

<b>Земельный участок</b>				
<small>(вид объекта недвижимости)</small>				
Лист № ___ Раздела <b>4.2</b>		Всего листов раздела <b>4.2</b> : ___		Всего разделов: ___
Всего листов выписки: ___				
<b>20.02.2023 № 99/2023/519578532</b>				
Кадастровый номер:			<b>47:01:0000000:501</b>	
Сведения о характерных точках границы части (частей) земельного участка				
Учетный номер части: 683				
Система координат:				
Зона №				
Номер точки	Координаты, м		Описание закрепления на местности	Средняя квадратическая погрешность определения координат характерных точек границы части земельного участка, м
	X	Y		
1	2	3	4	5
Государственный регистратор			ФГИС ЕГРН	
полное наименование должности			подпись	
			инициалы, фамилия	

М.П.

Выписка из Единого государственного реестра недвижимости об объекте недвижимости  
Сведения о частях земельного участка

<b>Земельный участок</b>				
<small>(вид объекта недвижимости)</small>				
Лист № ___ Раздела <b>4.2</b>		Всего листов раздела <b>4.2</b> : ___		Всего разделов: ___
Всего листов выписки: ___				
<b>20.02.2023 № 99/2023/519578532</b>				
Кадастровый номер:			<b>47:01:0000000:501</b>	
Сведения о характерных точках границы части (частей) земельного участка				
Учетный номер части: 684				
Система координат:				
Зона №				
Номер точки	Координаты, м		Описание закрепления на местности	Средняя квадратическая погрешность определения координат характерных точек границы части земельного участка, м
	X	Y		
1	2	3	4	5
Государственный регистратор			ФГИС ЕГРН	
полное наименование должности			подпись	
			инициалы, фамилия	

М.П.

Выписка из Единого государственного реестра недвижимости об объекте недвижимости  
Сведения о частях земельного участка

<b>Земельный участок</b>				
<small>(вид объекта недвижимости)</small>				
Лист № ___ Раздела <b>4.2</b>		Всего листов раздела <b>4.2</b> : ___		Всего разделов: ___
Всего листов выписки: ___				
<b>20.02.2023 № 99/2023/519578532</b>				
Кадастровый номер:			<b>47:01:0000000:501</b>	
Сведения о характерных точках границы части (частей) земельного участка				
Учетный номер части: 685				
Система координат:				
Зона №				
Номер точки	Координаты, м		Описание закрепления на местности	Средняя квадратическая погрешность определения координат характерных точек границы части земельного участка, м
	X	Y		
1	2	3	4	5
Государственный регистратор			ФГИС ЕГРН	
полное наименование должности			подпись	
			инициалы, фамилия	

М.П.

Выписка из Единого государственного реестра недвижимости об объекте недвижимости  
Сведения о частях земельного участка

<b>Земельный участок</b>				
<small>(вид объекта недвижимости)</small>				
Лист № ___ Раздела <b>4.2</b>		Всего листов раздела <b>4.2</b> : ___		Всего разделов: ___
Всего листов выписки: ___				
<b>20.02.2023 № 99/2023/519578532</b>				
Кадастровый номер:			<b>47:01:0000000:501</b>	
Сведения о характерных точках границы части (частей) земельного участка				
Учетный номер части: 686				
Система координат:				
Зона №				
Номер точки	Координаты, м		Описание закрепления на местности	Средняя квадратическая погрешность определения координат характерных точек границы части земельного участка, м
	X	Y		
1	2	3	4	5
Государственный регистратор			ФГИС ЕГРН	
полное наименование должности			подпись	
			инициалы, фамилия	

М.П.

Выписка из Единого государственного реестра недвижимости об объекте недвижимости  
Сведения о частях земельного участка

<b>Земельный участок</b>				
<small>(вид объекта недвижимости)</small>				
Лист № ___ Раздела <b>4.2</b>		Всего листов раздела <b>4.2</b> : ___		Всего разделов: ___
Всего листов выписки: ___				
<b>20.02.2023 № 99/2023/519578532</b>				
Кадастровый номер:			<b>47:01:0000000:501</b>	
Сведения о характерных точках границы части (частей) земельного участка				
Учетный номер части: 687				
Система координат:				
Зона №				
Номер точки	Координаты, м		Описание закрепления на местности	Средняя квадратическая погрешность определения координат характерных точек границы части земельного участка, м
	X	Y		
1	2	3	4	5

Государственный регистратор		ФГИС ЕГРН
полное наименование должности	подпись	инициалы, фамилия

М.П.

Выписка из Единого государственного реестра недвижимости об объекте недвижимости  
Сведения о частях земельного участка

<b>Земельный участок</b>				
<small>(вид объекта недвижимости)</small>				
Лист № ___ Раздела <b>4.2</b>		Всего листов раздела <b>4.2</b> : ___		Всего разделов: ___
Всего листов выписки: ___				
<b>20.02.2023 № 99/2023/519578532</b>				
Кадастровый номер:			<b>47:01:0000000:501</b>	
Сведения о характерных точках границы части (частей) земельного участка				
Учетный номер части: 688				
Система координат:				
Зона №				
Номер точки	Координаты, м		Описание закрепления на местности	Средняя квадратическая погрешность определения координат характерных точек границы части земельного участка, м
	X	Y		
1	2	3	4	5
Государственный регистратор			ФГИС ЕГРН	
полное наименование должности			подпись	
			инициалы, фамилия	

М.П.



Выписка из Единого государственного реестра недвижимости об объекте недвижимости  
Сведения о частях земельного участка

<b>Земельный участок</b>				
<small>(вид объекта недвижимости)</small>				
Лист № ___ Раздела <b>4.2</b>		Всего листов раздела <b>4.2</b> : ___		Всего разделов: ___
Всего листов выписки: ___				
<b>20.02.2023 № 99/2023/519578532</b>				
Кадастровый номер:			<b>47:01:0000000:501</b>	
Сведения о характерных точках границы части (частей) земельного участка				
Учетный номер части: 689				
Система координат:				
Зона №				
Номер точки	Координаты, м		Описание закрепления на местности	Средняя квадратическая погрешность определения координат характерных точек границы части земельного участка, м
	X	Y		
1	2	3	4	5

Государственный регистратор		ФГИС ЕГРН
полное наименование должности	подпись	инициалы, фамилия

М.П.

Выписка из Единого государственного реестра недвижимости об объекте недвижимости  
Сведения о частях земельного участка

<b>Земельный участок</b>				
<small>(вид объекта недвижимости)</small>				
Лист № ___ Раздела <b>4.2</b>		Всего листов раздела <b>4.2</b> : ___		Всего разделов: ___
Всего листов выписки: ___				
<b>20.02.2023 № 99/2023/519578532</b>				
Кадастровый номер:			<b>47:01:0000000:501</b>	
Сведения о характерных точках границы части (частей) земельного участка				
Учетный номер части: 690				
Система координат:				
Зона №				
Номер точки	Координаты, м		Описание закрепления на местности	Средняя квадратическая погрешность определения координат характерных точек границы части земельного участка, м
	X	Y		
1	2	3	4	5

Государственный регистратор		ФГИС ЕГРН
полное наименование должности	подпись	инициалы, фамилия

М.П.

Выписка из Единого государственного реестра недвижимости об объекте недвижимости  
Сведения о частях земельного участка

<b>Земельный участок</b>				
<small>(вид объекта недвижимости)</small>				
Лист № __ Раздела <b>4.2</b>		Всего листов раздела <b>4.2</b> : __		Всего разделов: __
Всего листов выписки: __				
<b>20.02.2023 № 99/2023/519578532</b>				
Кадастровый номер:			<b>47:01:0000000:501</b>	
Сведения о характерных точках границы части (частей) земельного участка				
Учетный номер части: 691				
Система координат:				
Зона №				
Номер точки	Координаты, м		Описание закрепления на местности	Средняя квадратическая погрешность определения координат характерных точек границы части земельного участка, м
	X	Y		
1	2	3	4	5
Государственный регистратор			ФГИС ЕГРН	
полное наименование должности			подпись	
			инициалы, фамилия	

М.П.

Выписка из Единого государственного реестра недвижимости об объекте недвижимости  
Сведения о частях земельного участка

<b>Земельный участок</b>				
<small>(вид объекта недвижимости)</small>				
Лист № ___ Раздела <b>4.2</b>		Всего листов раздела <b>4.2</b> : ___		Всего разделов: ___
Всего листов выписки: ___				
<b>20.02.2023 № 99/2023/519578532</b>				
Кадастровый номер:			<b>47:01:0000000:501</b>	
Сведения о характерных точках границы части (частей) земельного участка				
Учетный номер части: 692				
Система координат:				
Зона №				
Номер точки	Координаты, м		Описание закрепления на местности	Средняя квадратическая погрешность определения координат характерных точек границы части земельного участка, м
	X	Y		
1	2	3	4	5
Государственный регистратор			ФГИС ЕГРН	
полное наименование должности			подпись	
			инициалы, фамилия	

М.П.

Выписка из Единого государственного реестра недвижимости об объекте недвижимости  
Сведения о частях земельного участка

<b>Земельный участок</b>				
<small>(вид объекта недвижимости)</small>				
Лист № ___ Раздела <b>4.2</b>		Всего листов раздела <b>4.2</b> : ___		Всего разделов: ___
Всего листов выписки: ___				
<b>20.02.2023 № 99/2023/519578532</b>				
Кадастровый номер:			<b>47:01:0000000:501</b>	
Сведения о характерных точках границы части (частей) земельного участка				
Учетный номер части: 693				
Система координат:				
Зона №				
Номер точки	Координаты, м		Описание закрепления на местности	Средняя квадратическая погрешность определения координат характерных точек границы части земельного участка, м
	X	Y		
1	2	3	4	5
Государственный регистратор			ФГИС ЕГРН	
полное наименование должности			подпись	
			инициалы, фамилия	

М.П.

Выписка из Единого государственного реестра недвижимости об объекте недвижимости  
Сведения о частях земельного участка

<b>Земельный участок</b>				
<small>(вид объекта недвижимости)</small>				
Лист № __ Раздела <b>4.2</b>		Всего листов раздела <b>4.2</b> : __		Всего разделов: __
Всего листов выписки: __				
<b>20.02.2023 № 99/2023/519578532</b>				
Кадастровый номер:			<b>47:01:0000000:501</b>	
Сведения о характерных точках границы части (частей) земельного участка				
Учетный номер части: 694				
Система координат: Зона №				
Номер точки	Координаты, м		Описание закрепления на местности	Средняя квадратическая погрешность определения координат характерных точек границы части земельного участка, м
	X	Y		
1	2	3	4	5

Государственный регистратор		ФГИС ЕГРН
полное наименование должности	подпись	инициалы, фамилия

М.П.

Выписка из Единого государственного реестра недвижимости об объекте недвижимости  
Сведения о частях земельного участка

<b>Земельный участок</b>				
<small>(вид объекта недвижимости)</small>				
Лист № ___ Раздела <b>4.2</b>		Всего листов раздела <b>4.2</b> : ___		Всего разделов: ___
Всего листов выписки: ___				
<b>20.02.2023 № 99/2023/519578532</b>				
Кадастровый номер:			<b>47:01:0000000:501</b>	
Сведения о характерных точках границы части (частей) земельного участка				
Учетный номер части: 695				
Система координат:				
Зона №				
Номер точки	Координаты, м		Описание закрепления на местности	Средняя квадратическая погрешность определения координат характерных точек границы части земельного участка, м
	X	Y		
1	2	3	4	5
Государственный регистратор			ФГИС ЕГРН	
полное наименование должности			подпись	
			инициалы, фамилия	

М.П.

Выписка из Единого государственного реестра недвижимости об объекте недвижимости  
Сведения о частях земельного участка

<b>Земельный участок</b>				
<small>(вид объекта недвижимости)</small>				
Лист № __ Раздела <b>4.2</b>		Всего листов раздела <b>4.2</b> : __		Всего разделов: __
Всего листов выписки: __				
<b>20.02.2023 № 99/2023/519578532</b>				
Кадастровый номер:			<b>47:01:0000000:501</b>	
Сведения о характерных точках границы части (частей) земельного участка				
Учетный номер части: 696				
Система координат: МСК 53 (Зона-2)				
Зона №				
Номер точки	Координаты, м		Описание закрепления на местности	Средняя квадратическая погрешность определения координат характерных точек границы части земельного участка, м
	X	Y		
1	2	3	4	5
33	482491.15	1306046.21	данные отсутствуют	данные отсутствуют
33	482491.15	1306046.21	данные отсутствуют	данные отсутствуют
34	482547.63	1306156.54	данные отсутствуют	данные отсутствуют
35	482499.5	1306181.01	данные отсутствуют	данные отсутствуют
36	482447.17	1306077.15	данные отсутствуют	данные отсутствуют
Государственный регистратор			ФГИС ЕГРН	
полное наименование должности			подпись	
			инициалы, фамилия	

М.П.



Выписка из Единого государственного реестра недвижимости об объекте недвижимости  
Сведения о частях земельного участка

<b>Земельный участок</b>				
<small>(вид объекта недвижимости)</small>				
Лист № ___ Раздела <b>4.2</b>		Всего листов раздела <b>4.2</b> : ___		Всего разделов: ___
Всего листов выписки: ___				
<b>20.02.2023 № 99/2023/519578532</b>				
Кадастровый номер:			<b>47:01:0000000:501</b>	
Сведения о характерных точках границы части (частей) земельного участка				
Учетный номер части: 697				
Система координат:				
Зона №				
Номер точки	Координаты, м		Описание закрепления на местности	Средняя квадратическая погрешность определения координат характерных точек границы части земельного участка, м
	X	Y		
1	2	3	4	5
Государственный регистратор			ФГИС ЕГРН	
полное наименование должности			подпись	
			инициалы, фамилия	

М.П.

Выписка из Единого государственного реестра недвижимости об объекте недвижимости  
Сведения о частях земельного участка

<b>Земельный участок</b>				
<small>(вид объекта недвижимости)</small>				
Лист № ___ Раздела <b>4.2</b>		Всего листов раздела <b>4.2</b> : ___		Всего разделов: ___
Всего листов выписки: ___				
<b>20.02.2023 № 99/2023/519578532</b>				
Кадастровый номер:			<b>47:01:0000000:501</b>	
Сведения о характерных точках границы части (частей) земельного участка				
Учетный номер части: 698				
Система координат:				
Зона №				
Номер точки	Координаты, м		Описание закрепления на местности	Средняя квадратическая погрешность определения координат характерных точек границы части земельного участка, м
	X	Y		
1	2	3	4	5
Государственный регистратор			ФГИС ЕГРН	
полное наименование должности			подпись	
			инициалы, фамилия	

М.П.

Выписка из Единого государственного реестра недвижимости об объекте недвижимости  
Сведения о частях земельного участка

<b>Земельный участок</b>				
<small>(вид объекта недвижимости)</small>				
Лист № ___ Раздела <b>4.2</b>		Всего листов раздела <b>4.2</b> : ___		Всего разделов: ___
Всего листов выписки: ___				
<b>20.02.2023 № 99/2023/519578532</b>				
Кадастровый номер:			<b>47:01:0000000:501</b>	
Сведения о характерных точках границы части (частей) земельного участка				
Учетный номер части: 699				
Система координат:				
Зона №				
Номер точки	Координаты, м		Описание закрепления на местности	Средняя квадратическая погрешность определения координат характерных точек границы части земельного участка, м
	X	Y		
1	2	3	4	5
Государственный регистратор			ФГИС ЕГРН	
полное наименование должности			подпись	
			инициалы, фамилия	

М.П.

Выписка из Единого государственного реестра недвижимости об объекте недвижимости  
Сведения о частях земельного участка

<b>Земельный участок</b>				
<small>(вид объекта недвижимости)</small>				
Лист № ___ Раздела <b>4.2</b>		Всего листов раздела <b>4.2</b> : ___		Всего разделов: ___
Всего листов выписки: ___				
<b>20.02.2023 № 99/2023/519578532</b>				
Кадастровый номер:			<b>47:01:0000000:501</b>	
Сведения о характерных точках границы части (частей) земельного участка				
Учетный номер части: 700				
Система координат:				
Зона №				
Номер точки	Координаты, м		Описание закрепления на местности	Средняя квадратическая погрешность определения координат характерных точек границы части земельного участка, м
	X	Y		
1	2	3	4	5
Государственный регистратор			ФГИС ЕГРН	
полное наименование должности			подпись	
			инициалы, фамилия	

М.П.

Выписка из Единого государственного реестра недвижимости об объекте недвижимости  
Сведения о частях земельного участка

<b>Земельный участок</b>				
<small>(вид объекта недвижимости)</small>				
Лист № ___ Раздела <b>4.2</b>		Всего листов раздела <b>4.2</b> : ___		Всего разделов: ___
Всего листов выписки: ___				
<b>20.02.2023 № 99/2023/519578532</b>				
Кадастровый номер:			<b>47:01:0000000:501</b>	
Сведения о характерных точках границы части (частей) земельного участка				
Учетный номер части: 701				
Система координат:				
Зона №				
Номер точки	Координаты, м		Описание закрепления на местности	Средняя квадратическая погрешность определения координат характерных точек границы части земельного участка, м
	X	Y		
1	2	3	4	5

Государственный регистратор		ФГИС ЕГРН
полное наименование должности	подпись	инициалы, фамилия

М.П.

Выписка из Единого государственного реестра недвижимости об объекте недвижимости  
Сведения о частях земельного участка

<b>Земельный участок</b>				
<small>(вид объекта недвижимости)</small>				
Лист № ___ Раздела <b>4.2</b>		Всего листов раздела <b>4.2</b> : ___		Всего разделов: ___
Всего листов выписки: ___				
<b>20.02.2023 № 99/2023/519578532</b>				
Кадастровый номер:			<b>47:01:0000000:501</b>	
Сведения о характерных точках границы части (частей) земельного участка				
Учетный номер части: 702				
Система координат:				
Зона №				
Номер точки	Координаты, м		Описание закрепления на местности	Средняя квадратическая погрешность определения координат характерных точек границы части земельного участка, м
	X	Y		
1	2	3	4	5
Государственный регистратор			ФГИС ЕГРН	
полное наименование должности			подпись	
			инициалы, фамилия	

М.П.

Выписка из Единого государственного реестра недвижимости об объекте недвижимости  
Сведения о частях земельного участка

<b>Земельный участок</b>				
<small>(вид объекта недвижимости)</small>				
Лист № ___ Раздела <b>4.2</b>		Всего листов раздела <b>4.2</b> : ___		Всего разделов: ___
Всего листов выписки: ___				
<b>20.02.2023 № 99/2023/519578532</b>				
Кадастровый номер:			<b>47:01:0000000:501</b>	
Сведения о характерных точках границы части (частей) земельного участка				
Учетный номер части: 703				
Система координат:				
Зона №				
Номер точки	Координаты, м		Описание закрепления на местности	Средняя квадратическая погрешность определения координат характерных точек границы части земельного участка, м
	X	Y		
1	2	3	4	5
Государственный регистратор			ФГИС ЕГРН	
полное наименование должности			подпись	
			инициалы, фамилия	

М.П.

Выписка из Единого государственного реестра недвижимости об объекте недвижимости  
Сведения о частях земельного участка

<b>Земельный участок</b>				
<small>(вид объекта недвижимости)</small>				
Лист № ___ Раздела <b>4.2</b>		Всего листов раздела <b>4.2</b> : ___		Всего разделов: ___
Всего листов выписки: ___				
<b>20.02.2023 № 99/2023/519578532</b>				
Кадастровый номер:			<b>47:01:0000000:501</b>	
Сведения о характерных точках границы части (частей) земельного участка				
Учетный номер части: 704				
Система координат:				
Зона №				
Номер точки	Координаты, м		Описание закрепления на местности	Средняя квадратическая погрешность определения координат характерных точек границы части земельного участка, м
	X	Y		
1	2	3	4	5
Государственный регистратор			ФГИС ЕГРН	
полное наименование должности			подпись	
			инициалы, фамилия	

М.П.



Выписка из Единого государственного реестра недвижимости об объекте недвижимости  
Сведения о частях земельного участка

<b>Земельный участок</b>				
<small>(вид объекта недвижимости)</small>				
Лист № ___ Раздела <b>4.2</b>		Всего листов раздела <b>4.2</b> : ___		Всего разделов: ___
Всего листов выписки: ___				
<b>20.02.2023 № 99/2023/519578532</b>				
Кадастровый номер:			<b>47:01:0000000:501</b>	
Сведения о характерных точках границы части (частей) земельного участка				
Учетный номер части: 705				
Система координат:				
Зона №				
Номер точки	Координаты, м		Описание закрепления на местности	Средняя квадратическая погрешность определения координат характерных точек границы части земельного участка, м
	X	Y		
1	2	3	4	5
Государственный регистратор			ФГИС ЕГРН	
полное наименование должности			подпись	
			инициалы, фамилия	

М.П.

Выписка из Единого государственного реестра недвижимости об объекте недвижимости  
Сведения о частях земельного участка

<b>Земельный участок</b>				
<small>(вид объекта недвижимости)</small>				
Лист № ___ Раздела <b>4.2</b>		Всего листов раздела <b>4.2</b> : ___		Всего разделов: ___
Всего листов выписки: ___				
<b>20.02.2023 № 99/2023/519578532</b>				
Кадастровый номер:			<b>47:01:0000000:501</b>	
Сведения о характерных точках границы части (частей) земельного участка				
Учетный номер части: 706				
Система координат:				
Зона №				
Номер точки	Координаты, м		Описание закрепления на местности	Средняя квадратическая погрешность определения координат характерных точек границы части земельного участка, м
	X	Y		
1	2	3	4	5

Государственный регистратор		ФГИС ЕГРН
полное наименование должности	подпись	инициалы, фамилия

М.П.

Выписка из Единого государственного реестра недвижимости об объекте недвижимости  
**Сведения о частях земельного участка**

<b>Земельный участок</b>				
<small>(вид объекта недвижимости)</small>				
Лист № ___ Раздела <b>4.2</b>		Всего листов раздела <b>4.2</b> : ___		Всего разделов: ___
Всего листов выписки: ___				
<b>20.02.2023 № 99/2023/519578532</b>				
Кадастровый номер:			<b>47:01:0000000:501</b>	
Сведения о характерных точках границы части (частей) земельного участка				
Учетный номер части: 707				
Система координат:				
Зона №				
Номер точки	Координаты, м		Описание закрепления на местности	Средняя квадратическая погрешность определения координат характерных точек границы части земельного участка, м
	X	Y		
1	2	3	4	5
Государственный регистратор			ФГИС ЕГРН	
полное наименование должности			подпись	
			инициалы, фамилия	

М.П.

Выписка из Единого государственного реестра недвижимости об объекте недвижимости  
Сведения о частях земельного участка

<b>Земельный участок</b>				
<small>(вид объекта недвижимости)</small>				
Лист № ___ Раздела <b>4.2</b>		Всего листов раздела <b>4.2</b> : ___		Всего разделов: ___
Всего листов выписки: ___				
<b>20.02.2023 № 99/2023/519578532</b>				
Кадастровый номер:			<b>47:01:0000000:501</b>	
Сведения о характерных точках границы части (частей) земельного участка				
Учетный номер части: 708				
Система координат:				
Зона №				
Номер точки	Координаты, м		Описание закрепления на местности	Средняя квадратическая погрешность определения координат характерных точек границы части земельного участка, м
	X	Y		
1	2	3	4	5
Государственный регистратор			ФГИС ЕГРН	
полное наименование должности			подпись	
			инициалы, фамилия	

М.П.

Выписка из Единого государственного реестра недвижимости об объекте недвижимости  
Сведения о частях земельного участка

<b>Земельный участок</b>				
<small>(вид объекта недвижимости)</small>				
Лист № ___ Раздела <b>4.2</b>		Всего листов раздела <b>4.2</b> : ___		Всего разделов: ___
Всего листов выписки: ___				
<b>20.02.2023 № 99/2023/519578532</b>				
Кадастровый номер:			<b>47:01:0000000:501</b>	
Сведения о характерных точках границы части (частей) земельного участка				
Учетный номер части: 709				
Система координат:				
Зона №				
Номер точки	Координаты, м		Описание закрепления на местности	Средняя квадратическая погрешность определения координат характерных точек границы части земельного участка, м
	X	Y		
1	2	3	4	5
Государственный регистратор			ФГИС ЕГРН	
полное наименование должности			подпись	
			инициалы, фамилия	

М.П.

Выписка из Единого государственного реестра недвижимости об объекте недвижимости  
Сведения о частях земельного участка

<b>Земельный участок</b>				
<small>(вид объекта недвижимости)</small>				
Лист № ___ Раздела <b>4.2</b>		Всего листов раздела <b>4.2</b> : ___		Всего разделов: ___
Всего листов выписки: ___				
<b>20.02.2023 № 99/2023/519578532</b>				
Кадастровый номер:			<b>47:01:0000000:501</b>	
Сведения о характерных точках границы части (частей) земельного участка				
Учетный номер части: 710				
Система координат: МСК 53 (Зона-2)				
Зона №				
Номер точки	Координаты, м		Описание закрепления на местности	Средняя квадратическая погрешность определения координат характерных точек границы части земельного участка, м
	X	Y		
1	2	3	4	5
37	510300.19	1324645.4	данные отсутствуют	данные отсутствуют
37	510300.19	1324645.4	данные отсутствуют	данные отсутствуют
38	510288.21	1324671.73	данные отсутствуют	данные отсутствуют
39	510282.46	1324669.26	данные отсутствуют	данные отсутствуют
40	510276.91	1324666.86	данные отсутствуют	данные отсутствуют
41	510246.92	1324654.01	данные отсутствуют	данные отсутствуют
42	510260.61	1324623.62	данные отсутствуют	данные отсутствуют

Государственный регистратор		ФГИС ЕГРН
полное наименование должности	подпись	инициалы, фамилия

М.П.

Выписка из Единого государственного реестра недвижимости об объекте недвижимости  
Сведения о частях земельного участка

<b>Земельный участок</b>				
<small>(вид объекта недвижимости)</small>				
Лист № ___ Раздела <b>4.2</b>		Всего листов раздела <b>4.2</b> : ___		Всего разделов: ___
Всего листов выписки: ___				
<b>20.02.2023 № 99/2023/519578532</b>				
Кадастровый номер:			<b>47:01:0000000:501</b>	
Сведения о характерных точках границы части (частей) земельного участка				
Учетный номер части: 711				
Система координат:				
Зона №				
Номер точки	Координаты, м		Описание закрепления на местности	Средняя квадратическая погрешность определения координат характерных точек границы части земельного участка, м
	X	Y		
1	2	3	4	5
Государственный регистратор			ФГИС ЕГРН	
полное наименование должности			подпись	
			инициалы, фамилия	

М.П.

Выписка из Единого государственного реестра недвижимости об объекте недвижимости  
Сведения о частях земельного участка

<b>Земельный участок</b>				
<small>(вид объекта недвижимости)</small>				
Лист № ___ Раздела <b>4.2</b>		Всего листов раздела <b>4.2</b> : ___		Всего разделов: ___
Всего листов выписки: ___				
<b>20.02.2023 № 99/2023/519578532</b>				
Кадастровый номер:			<b>47:01:0000000:501</b>	
Сведения о характерных точках границы части (частей) земельного участка				
Учетный номер части: 712				
Система координат:				
Зона №				
Номер точки	Координаты, м		Описание закрепления на местности	Средняя квадратическая погрешность определения координат характерных точек границы части земельного участка, м
	X	Y		
1	2	3	4	5
Государственный регистратор			ФГИС ЕГРН	
полное наименование должности			подпись	
			инициалы, фамилия	

М.П.



Выписка из Единого государственного реестра недвижимости об объекте недвижимости  
Сведения о частях земельного участка

<b>Земельный участок</b>					
<small>(вид объекта недвижимости)</small>					
Лист № ___ Раздела <b>4.2</b>		Всего листов раздела <b>4.2</b> : ___		Всего разделов: ___	Всего листов выписки: ___
<b>20.02.2023 № 99/2023/519578532</b>					
Кадастровый номер:			<b>47:01:0000000:501</b>		
Сведения о характерных точках границы части (частей) земельного участка					
Учетный номер части: 745					
Система координат:					
Зона №					
Номер точки	Координаты, м		Описание закрепления на местности	Средняя квадратическая погрешность определения координат характерных точек границы части земельного участка, м	
	X	Y			
1	2	3	4	5	
Государственный регистратор					ФГИС ЕГРН
полное наименование должности			подпись		инициалы, фамилия

М.П.

Выписка из Единого государственного реестра недвижимости об объекте недвижимости  
Сведения о частях земельного участка

<b>Земельный участок</b>				
<small>(вид объекта недвижимости)</small>				
Лист № ___ Раздела <b>4.2</b>		Всего листов раздела <b>4.2</b> : ___		Всего разделов: ___
Всего листов выписки: ___				
<b>20.02.2023 № 99/2023/519578532</b>				
Кадастровый номер:			<b>47:01:0000000:501</b>	
Сведения о характерных точках границы части (частей) земельного участка				
Учетный номер части: 746				
Система координат:				
Зона №				
Номер точки	Координаты, м		Описание закрепления на местности	Средняя квадратическая погрешность определения координат характерных точек границы части земельного участка, м
	X	Y		
1	2	3	4	5
Государственный регистратор			ФГИС ЕГРН	
полное наименование должности			подпись	
			инициалы, фамилия	

М.П.

Выписка из Единого государственного реестра недвижимости об объекте недвижимости  
Сведения о частях земельного участка

<b>Земельный участок</b>				
<small>(вид объекта недвижимости)</small>				
Лист № ___ Раздела <b>4.2</b>		Всего листов раздела <b>4.2</b> : ___		Всего разделов: ___
Всего листов выписки: ___				
<b>20.02.2023 № 99/2023/519578532</b>				
Кадастровый номер:			<b>47:01:0000000:501</b>	
Сведения о характерных точках границы части (частей) земельного участка				
Учетный номер части: 747				
Система координат:				
Зона №				
Номер точки	Координаты, м		Описание закрепления на местности	Средняя квадратическая погрешность определения координат характерных точек границы части земельного участка, м
	X	Y		
1	2	3	4	5
Государственный регистратор			ФГИС ЕГРН	
полное наименование должности			подпись	
			инициалы, фамилия	

М.П.

Выписка из Единого государственного реестра недвижимости об объекте недвижимости  
Сведения о частях земельного участка

<b>Земельный участок</b>				
<small>(вид объекта недвижимости)</small>				
Лист № ___ Раздела <b>4.2</b>		Всего листов раздела <b>4.2</b> : ___		Всего разделов: ___
Всего листов выписки: ___				
<b>20.02.2023 № 99/2023/519578532</b>				
Кадастровый номер:			<b>47:01:0000000:501</b>	
Сведения о характерных точках границы части (частей) земельного участка				
Учетный номер части: 748				
Система координат:				
Зона №				
Номер точки	Координаты, м		Описание закрепления на местности	Средняя квадратическая погрешность определения координат характерных точек границы части земельного участка, м
	X	Y		
1	2	3	4	5

Государственный регистратор		ФГИС ЕГРН
полное наименование должности	подпись	инициалы, фамилия

М.П.

Выписка из Единого государственного реестра недвижимости об объекте недвижимости  
Сведения о частях земельного участка

<b>Земельный участок</b>				
<small>(вид объекта недвижимости)</small>				
Лист № __ Раздела <b>4.2</b>		Всего листов раздела <b>4.2</b> : __		Всего разделов: __
Всего листов выписки: __				
<b>20.02.2023 № 99/2023/519578532</b>				
Кадастровый номер:			<b>47:01:0000000:501</b>	
Сведения о характерных точках границы части (частей) земельного участка				
Учетный номер части: 749				
Система координат:				
Зона №				
Номер точки	Координаты, м		Описание закрепления на местности	Средняя квадратическая погрешность определения координат характерных точек границы части земельного участка, м
	X	Y		
1	2	3	4	5
Государственный регистратор			ФГИС ЕГРН	
полное наименование должности			подпись	
			инициалы, фамилия	

М.П.

Выписка из Единого государственного реестра недвижимости об объекте недвижимости  
Сведения о частях земельного участка

<b>Земельный участок</b>				
<small>(вид объекта недвижимости)</small>				
Лист № ___ Раздела <b>4.2</b>		Всего листов раздела <b>4.2</b> : ___		Всего разделов: ___
Всего листов выписки: ___				
<b>20.02.2023 № 99/2023/519578532</b>				
Кадастровый номер:			<b>47:01:0000000:501</b>	
Сведения о характерных точках границы части (частей) земельного участка				
Учетный номер части: 750				
Система координат:				
Зона №				
Номер точки	Координаты, м		Описание закрепления на местности	Средняя квадратическая погрешность определения координат характерных точек границы части земельного участка, м
	X	Y		
1	2	3	4	5
Государственный регистратор			ФГИС ЕГРН	
полное наименование должности			подпись	
			инициалы, фамилия	

М.П.

Выписка из Единого государственного реестра недвижимости об объекте недвижимости  
Сведения о частях земельного участка

<b>Земельный участок</b>				
<small>(вид объекта недвижимости)</small>				
Лист № ___ Раздела <b>4.2</b>		Всего листов раздела <b>4.2</b> : ___		Всего разделов: ___
Всего листов выписки: ___				
<b>20.02.2023 № 99/2023/519578532</b>				
Кадастровый номер:				<b>47:01:0000000:501</b>
Сведения о характерных точках границы части (частей) земельного участка				
Учетный номер части: 751				
Система координат: МСК 53 (Зона-2)				
Зона №				
Номер точки	Координаты, м		Описание закрепления на местности	Средняя квадратическая погрешность определения координат характерных точек границы части земельного участка, м
	X	Y		
1	2	3	4	5
43	469367.42	1308386.97	данные отсутствуют	данные отсутствуют
43	469367.42	1308386.97	данные отсутствуют	данные отсутствуют
44	469367.9	1308401.96	данные отсутствуют	данные отсутствуют
45	469361.94	1308403.4	данные отсутствуют	данные отсутствуют
46	469361.47	1308388.41	данные отсутствуют	данные отсутствуют
Государственный регистратор			ФГИС ЕГРН	
полное наименование должности			подпись	
			инициалы, фамилия	

М.П.

Выписка из Единого государственного реестра недвижимости об объекте недвижимости  
Сведения о частях земельного участка

<b>Земельный участок</b>				
<small>(вид объекта недвижимости)</small>				
Лист № ___ Раздела <b>4.2</b>		Всего листов раздела <b>4.2</b> : ___		Всего разделов: ___
Всего листов выписки: ___				
<b>20.02.2023 № 99/2023/519578532</b>				
Кадастровый номер:			<b>47:01:0000000:501</b>	
Сведения о характерных точках границы части (частей) земельного участка				
Учетный номер части: 752				
Система координат:				
Зона №				
Номер точки	Координаты, м		Описание закрепления на местности	Средняя квадратическая погрешность определения координат характерных точек границы части земельного участка, м
	X	Y		
1	2	3	4	5
Государственный регистратор			ФГИС ЕГРН	
полное наименование должности			подпись	
			инициалы, фамилия	

М.П.



Выписка из Единого государственного реестра недвижимости об объекте недвижимости  
Сведения о частях земельного участка

<b>Земельный участок</b>				
<small>(вид объекта недвижимости)</small>				
Лист № ___ Раздела <b>4.2</b>		Всего листов раздела <b>4.2</b> : ___		Всего разделов: ___
Всего листов выписки: ___				
<b>20.02.2023 № 99/2023/519578532</b>				
Кадастровый номер:			<b>47:01:0000000:501</b>	
Сведения о характерных точках границы части (частей) земельного участка				
Учетный номер части: 753				
Система координат:				
Зона №				
Номер точки	Координаты, м		Описание закрепления на местности	Средняя квадратическая погрешность определения координат характерных точек границы части земельного участка, м
	X	Y		
1	2	3	4	5
Государственный регистратор			ФГИС ЕГРН	
полное наименование должности			подпись	
			инициалы, фамилия	

М.П.

Выписка из Единого государственного реестра недвижимости об объекте недвижимости  
Сведения о частях земельного участка

<b>Земельный участок</b>				
<small>(вид объекта недвижимости)</small>				
Лист № __ Раздела <b>4.2</b>		Всего листов раздела <b>4.2</b> : __		Всего разделов: __
Всего листов выписки: __				
<b>20.02.2023 № 99/2023/519578532</b>				
Кадастровый номер:			<b>47:01:0000000:501</b>	
Сведения о характерных точках границы части (частей) земельного участка				
Учетный номер части: 754				
Система координат:				
Зона №				
Номер точки	Координаты, м		Описание закрепления на местности	Средняя квадратическая погрешность определения координат характерных точек границы части земельного участка, м
	X	Y		
1	2	3	4	5
Государственный регистратор			ФГИС ЕГРН	
полное наименование должности			подпись	
			инициалы, фамилия	

М.П.

Выписка из Единого государственного реестра недвижимости об объекте недвижимости  
Сведения о частях земельного участка

<b>Земельный участок</b>				
<small>(вид объекта недвижимости)</small>				
Лист № ___ Раздела <b>4.2</b>		Всего листов раздела <b>4.2</b> : ___		Всего разделов: ___
Всего листов выписки: ___				
<b>20.02.2023 № 99/2023/519578532</b>				
Кадастровый номер:			<b>47:01:0000000:501</b>	
Сведения о характерных точках границы части (частей) земельного участка				
Учетный номер части: 755				
Система координат: МСК 53 (Зона-2)				
Зона №				
Номер точки	Координаты, м		Описание закрепления на местности	Средняя квадратическая погрешность определения координат характерных точек границы части земельного участка, м
	X	Y		
1	2	3	4	5
47	469862.38	1317594.62	данные отсутствуют	данные отсутствуют
47	469862.38	1317594.62	данные отсутствуют	данные отсутствуют
48	469893.94	1317641.18	данные отсутствуют	данные отсутствуют
49	469890.35	1317643.45	данные отсутствуют	данные отсутствуют
50	469859.02	1317596.82	данные отсутствуют	данные отсутствуют
Государственный регистратор			ФГИС ЕГРН	
полное наименование должности			подпись	
			инициалы, фамилия	

М.П.

Выписка из Единого государственного реестра недвижимости об объекте недвижимости  
Сведения о частях земельного участка

<b>Земельный участок</b>				
<small>(вид объекта недвижимости)</small>				
Лист № ___ Раздела <b>4.2</b>		Всего листов раздела <b>4.2</b> : ___		Всего разделов: ___
Всего листов выписки: ___				
<b>20.02.2023 № 99/2023/519578532</b>				
Кадастровый номер:			<b>47:01:0000000:501</b>	
Сведения о характерных точках границы части (частей) земельного участка				
Учетный номер части: 756				
Система координат:				
Зона №				
Номер точки	Координаты, м		Описание закрепления на местности	Средняя квадратическая погрешность определения координат характерных точек границы части земельного участка, м
	X	Y		
1	2	3	4	5
Государственный регистратор			ФГИС ЕГРН	
полное наименование должности			подпись	
			инициалы, фамилия	

М.П.

Выписка из Единого государственного реестра недвижимости об объекте недвижимости  
Сведения о частях земельного участка

<b>Земельный участок</b>				
<small>(вид объекта недвижимости)</small>				
Лист № ___ Раздела <b>4.2</b>		Всего листов раздела <b>4.2</b> : ___		Всего разделов: ___
Всего листов выписки: ___				
<b>20.02.2023 № 99/2023/519578532</b>				
Кадастровый номер:			<b>47:01:0000000:501</b>	
Сведения о характерных точках границы части (частей) земельного участка				
Учетный номер части: 757				
Система координат:				
Зона №				
Номер точки	Координаты, м		Описание закрепления на местности	Средняя квадратическая погрешность определения координат характерных точек границы части земельного участка, м
	X	Y		
1	2	3	4	5
Государственный регистратор			ФГИС ЕГРН	
полное наименование должности			подпись	
			инициалы, фамилия	

М.П.

Выписка из Единого государственного реестра недвижимости об объекте недвижимости  
Сведения о частях земельного участка

<b>Земельный участок</b>				
<small>(вид объекта недвижимости)</small>				
Лист № ___ Раздела <b>4.2</b>		Всего листов раздела <b>4.2</b> : ___		Всего разделов: ___
Всего листов выписки: ___				
<b>20.02.2023 № 99/2023/519578532</b>				
Кадастровый номер:			<b>47:01:0000000:501</b>	
Сведения о характерных точках границы части (частей) земельного участка				
Учетный номер части: 758				
Система координат:				
Зона №				
Номер точки	Координаты, м		Описание закрепления на местности	Средняя квадратическая погрешность определения координат характерных точек границы части земельного участка, м
	X	Y		
1	2	3	4	5
Государственный регистратор			ФГИС ЕГРН	
полное наименование должности			подпись	
			инициалы, фамилия	

М.П.

Выписка из Единого государственного реестра недвижимости об объекте недвижимости  
Сведения о частях земельного участка

<b>Земельный участок</b>				
<small>(вид объекта недвижимости)</small>				
Лист № ___ Раздела <b>4.2</b>		Всего листов раздела <b>4.2</b> : ___		Всего разделов: ___
Всего листов выписки: ___				
<b>20.02.2023 № 99/2023/519578532</b>				
Кадастровый номер:			<b>47:01:0000000:501</b>	
Сведения о характерных точках границы части (частей) земельного участка				
Учетный номер части: 759				
Система координат:				
Зона №				
Номер точки	Координаты, м		Описание закрепления на местности	Средняя квадратическая погрешность определения координат характерных точек границы части земельного участка, м
	X	Y		
1	2	3	4	5

Государственный регистратор		ФГИС ЕГРН
полное наименование должности	подпись	инициалы, фамилия

М.П.

Выписка из Единого государственного реестра недвижимости об объекте недвижимости  
Сведения о частях земельного участка

<b>Земельный участок</b>				
<small>(вид объекта недвижимости)</small>				
Лист № ___ Раздела <b>4.2</b>		Всего листов раздела <b>4.2</b> : ___		Всего разделов: ___
Всего листов выписки: ___				
<b>20.02.2023 № 99/2023/519578532</b>				
Кадастровый номер:			<b>47:01:0000000:501</b>	
Сведения о характерных точках границы части (частей) земельного участка				
Учетный номер части: 760				
Система координат:				
Зона №				
Номер точки	Координаты, м		Описание закрепления на местности	Средняя квадратическая погрешность определения координат характерных точек границы части земельного участка, м
	X	Y		
1	2	3	4	5
Государственный регистратор			ФГИС ЕГРН	
полное наименование должности			подпись	
			инициалы, фамилия	

М.П.



Выписка из Единого государственного реестра недвижимости об объекте недвижимости  
Сведения о частях земельного участка

<b>Земельный участок</b>					
<small>(вид объекта недвижимости)</small>					
Лист № ___ Раздела <b>4.2</b>		Всего листов раздела <b>4.2</b> : ___		Всего разделов: ___	Всего листов выписки: ___
<b>20.02.2023 № 99/2023/519578532</b>					
Кадастровый номер:			<b>47:01:0000000:501</b>		
Сведения о характерных точках границы части (частей) земельного участка					
Учетный номер части: 761					
Система координат: Зона №					
Номер точки	Координаты, м		Описание закрепления на местности	Средняя квадратическая погрешность определения координат характерных точек границы части земельного участка, м	
	X	Y			
1	2	3	4	5	
Государственный регистратор					ФГИС ЕГРН
полное наименование должности			подпись		инициалы, фамилия

М.П.

Выписка из Единого государственного реестра недвижимости об объекте недвижимости  
Сведения о частях земельного участка

<b>Земельный участок</b>				
<small>(вид объекта недвижимости)</small>				
Лист № __ Раздела <b>4.2</b>		Всего листов раздела <b>4.2</b> : __		Всего разделов: __
Всего листов выписки: __				
<b>20.02.2023 № 99/2023/519578532</b>				
Кадастровый номер:			<b>47:01:0000000:501</b>	
Сведения о характерных точках границы части (частей) земельного участка				
Учетный номер части: 762				
Система координат: МСК 53 (Зона-2)				
Зона №				
Номер точки	Координаты, м		Описание закрепления на местности	Средняя квадратическая погрешность определения координат характерных точек границы части земельного участка, м
	X	Y		
1	2	3	4	5
51	470637.41	1355210.88	данные отсутствуют	данные отсутствуют
51	470637.41	1355210.88	данные отсутствуют	данные отсутствуют
52	470630.43	1355240.69	данные отсутствуют	данные отсутствуют
53	470626.5	1355239.77	данные отсутствуют	данные отсутствуют
54	470633.3	1355206.77	данные отсутствуют	данные отсутствуют
55	470609.26	1355142.12	данные отсутствуют	данные отсутствуют
56	470611.24	1355139.81	данные отсутствуют	данные отсутствуют
57	470683.07	1355153.6	данные отсутствуют	данные отсутствуют
58	470684.18	1355155.86	данные отсутствуют	данные отсутствуют

Государственный регистратор		ФГИС ЕГРН
полное наименование должности	подпись	инициалы, фамилия

М.П.

Выписка из Единого государственного реестра недвижимости об объекте недвижимости  
Сведения о частях земельного участка

<b>Земельный участок</b>				
<small>(вид объекта недвижимости)</small>				
Лист № ___ Раздела <b>4.2</b>		Всего листов раздела <b>4.2</b> : ___		Всего разделов: ___
Всего листов выписки: ___				
<b>20.02.2023 № 99/2023/519578532</b>				
Кадастровый номер:			<b>47:01:0000000:501</b>	
Сведения о характерных точках границы части (частей) земельного участка				
Учетный номер части: 763				
Система координат:				
Зона №				
Номер точки	Координаты, м		Описание закрепления на местности	Средняя квадратическая погрешность определения координат характерных точек границы части земельного участка, м
	X	Y		
1	2	3	4	5
Государственный регистратор			ФГИС ЕГРН	
полное наименование должности			подпись	
			инициалы, фамилия	

М.П.

Выписка из Единого государственного реестра недвижимости об объекте недвижимости  
Сведения о частях земельного участка

<b>Земельный участок</b>				
<small>(вид объекта недвижимости)</small>				
Лист № ___ Раздела <b>4.2</b>		Всего листов раздела <b>4.2</b> : ___		Всего разделов: ___
Всего листов выписки: ___				
<b>20.02.2023 № 99/2023/519578532</b>				
Кадастровый номер:			<b>47:01:0000000:501</b>	
Сведения о характерных точках границы части (частей) земельного участка				
Учетный номер части: 764				
Система координат:				
Зона №				
Номер точки	Координаты, м		Описание закрепления на местности	Средняя квадратическая погрешность определения координат характерных точек границы части земельного участка, м
	X	Y		
1	2	3	4	5
Государственный регистратор			ФГИС ЕГРН	
полное наименование должности			подпись	
			инициалы, фамилия	

М.П.

Выписка из Единого государственного реестра недвижимости об объекте недвижимости  
Сведения о частях земельного участка

<b>Земельный участок</b>				
<small>(вид объекта недвижимости)</small>				
Лист № ___ Раздела <b>4.2</b>		Всего листов раздела <b>4.2</b> : ___		Всего разделов: ___
Всего листов выписки: ___				
<b>20.02.2023 № 99/2023/519578532</b>				
Кадастровый номер:			<b>47:01:0000000:501</b>	
Сведения о характерных точках границы части (частей) земельного участка				
Учетный номер части: 765				
Система координат:				
Зона №				
Номер точки	Координаты, м		Описание закрепления на местности	Средняя квадратическая погрешность определения координат характерных точек границы части земельного участка, м
	X	Y		
1	2	3	4	5
Государственный регистратор			ФГИС ЕГРН	
полное наименование должности			подпись	
			инициалы, фамилия	

М.П.

Выписка из Единого государственного реестра недвижимости об объекте недвижимости  
Сведения о частях земельного участка

<b>Земельный участок</b>				
<small>(вид объекта недвижимости)</small>				
Лист № ___ Раздела <b>4.2</b>		Всего листов раздела <b>4.2</b> : ___		Всего разделов: ___
Всего листов выписки: ___				
<b>20.02.2023 № 99/2023/519578532</b>				
Кадастровый номер:			<b>47:01:0000000:501</b>	
Сведения о характерных точках границы части (частей) земельного участка				
Учетный номер части: 766				
Система координат:				
Зона №				
Номер точки	Координаты, м		Описание закрепления на местности	Средняя квадратическая погрешность определения координат характерных точек границы части земельного участка, м
	X	Y		
1	2	3	4	5
Государственный регистратор			ФГИС ЕГРН	
полное наименование должности			подпись	
			инициалы, фамилия	

М.П.

Выписка из Единого государственного реестра недвижимости об объекте недвижимости  
Сведения о частях земельного участка

<b>Земельный участок</b>				
<small>(вид объекта недвижимости)</small>				
Лист № ___ Раздела <b>4.2</b>		Всего листов раздела <b>4.2</b> : ___		Всего разделов: ___
Всего листов выписки: ___				
<b>20.02.2023 № 99/2023/519578532</b>				
Кадастровый номер:			<b>47:01:0000000:501</b>	
Сведения о характерных точках границы части (частей) земельного участка				
Учетный номер части: 767				
Система координат:				
Зона №				
Номер точки	Координаты, м		Описание закрепления на местности	Средняя квадратическая погрешность определения координат характерных точек границы части земельного участка, м
	X	Y		
1	2	3	4	5
Государственный регистратор			ФГИС ЕГРН	
полное наименование должности			подпись	
			инициалы, фамилия	

М.П.

Выписка из Единого государственного реестра недвижимости об объекте недвижимости  
Сведения о частях земельного участка

<b>Земельный участок</b>				
<small>(вид объекта недвижимости)</small>				
Лист № ___ Раздела <b>4.2</b>		Всего листов раздела <b>4.2</b> : ___		Всего разделов: ___
Всего листов выписки: ___				
<b>20.02.2023 № 99/2023/519578532</b>				
Кадастровый номер:			<b>47:01:0000000:501</b>	
Сведения о характерных точках границы части (частей) земельного участка				
Учетный номер части: 768				
Система координат:				
Зона №				
Номер точки	Координаты, м		Описание закрепления на местности	Средняя квадратическая погрешность определения координат характерных точек границы части земельного участка, м
	X	Y		
1	2	3	4	5
Государственный регистратор			ФГИС ЕГРН	
полное наименование должности			подпись	
			инициалы, фамилия	

М.П.



Выписка из Единого государственного реестра недвижимости об объекте недвижимости  
Сведения о частях земельного участка

<b>Земельный участок</b>				
<small>(вид объекта недвижимости)</small>				
Лист № ___ Раздела <b>4.2</b>		Всего листов раздела <b>4.2</b> : ___		Всего разделов: ___
Всего листов выписки: ___				
<b>20.02.2023 № 99/2023/519578532</b>				
Кадастровый номер:			<b>47:01:0000000:501</b>	
Сведения о характерных точках границы части (частей) земельного участка				
Учетный номер части: 769				
Система координат:				
Зона №				
Номер точки	Координаты, м		Описание закрепления на местности	Средняя квадратическая погрешность определения координат характерных точек границы части земельного участка, м
	X	Y		
1	2	3	4	5

Государственный регистратор		ФГИС ЕГРН
полное наименование должности	подпись	инициалы, фамилия

М.П.

Выписка из Единого государственного реестра недвижимости об объекте недвижимости  
Сведения о частях земельного участка

<b>Земельный участок</b>				
<small>(вид объекта недвижимости)</small>				
Лист № ___ Раздела <b>4.2</b>		Всего листов раздела <b>4.2</b> : ___		Всего разделов: ___
Всего листов выписки: ___				
<b>20.02.2023 № 99/2023/519578532</b>				
Кадастровый номер:			<b>47:01:0000000:501</b>	
Сведения о характерных точках границы части (частей) земельного участка				
Учетный номер части: 770				
Система координат:				
Зона №				
Номер точки	Координаты, м		Описание закрепления на местности	Средняя квадратическая погрешность определения координат характерных точек границы части земельного участка, м
	X	Y		
1	2	3	4	5
Государственный регистратор			ФГИС ЕГРН	
полное наименование должности			подпись	
			инициалы, фамилия	

М.П.

Выписка из Единого государственного реестра недвижимости об объекте недвижимости  
Сведения о частях земельного участка

<b>Земельный участок</b>				
<small>(вид объекта недвижимости)</small>				
Лист № ___ Раздела <b>4.2</b>		Всего листов раздела <b>4.2</b> : ___		Всего разделов: ___
Всего листов выписки: ___				
<b>20.02.2023 № 99/2023/519578532</b>				
Кадастровый номер:			<b>47:01:0000000:501</b>	
Сведения о характерных точках границы части (частей) земельного участка				
Учетный номер части: 771				
Система координат:				
Зона №				
Номер точки	Координаты, м		Описание закрепления на местности	Средняя квадратическая погрешность определения координат характерных точек границы части земельного участка, м
	X	Y		
1	2	3	4	5
Государственный регистратор			ФГИС ЕГРН	
полное наименование должности			подпись	
			инициалы, фамилия	

М.П.

Выписка из Единого государственного реестра недвижимости об объекте недвижимости  
Сведения о частях земельного участка

<b>Земельный участок</b>				
<small>(вид объекта недвижимости)</small>				
Лист № ___ Раздела <b>4.2</b>		Всего листов раздела <b>4.2</b> : ___		Всего разделов: ___
Всего листов выписки: ___				
<b>20.02.2023 № 99/2023/519578532</b>				
Кадастровый номер:			<b>47:01:0000000:501</b>	
Сведения о характерных точках границы части (частей) земельного участка				
Учетный номер части: 773				
Система координат:				
Зона №				
Номер точки	Координаты, м		Описание закрепления на местности	Средняя квадратическая погрешность определения координат характерных точек границы части земельного участка, м
	X	Y		
1	2	3	4	5
Государственный регистратор			ФГИС ЕГРН	
полное наименование должности			подпись	
			инициалы, фамилия	

М.П.

Выписка из Единого государственного реестра недвижимости об объекте недвижимости  
Сведения о частях земельного участка

<b>Земельный участок</b>					
<small>(вид объекта недвижимости)</small>					
Лист № ___ Раздела <b>4.2</b>		Всего листов раздела <b>4.2</b> : ___		Всего разделов: ___	Всего листов выписки: ___
<b>20.02.2023 № 99/2023/519578532</b>					
Кадастровый номер:			<b>47:01:0000000:501</b>		
Сведения о характерных точках границы части (частей) земельного участка					
Учетный номер части: 774					
Система координат: Зона №					
Номер точки	Координаты, м		Описание закрепления на местности	Средняя квадратическая погрешность определения координат характерных точек границы части земельного участка, м	
	X	Y			
1	2	3	4	5	
Государственный регистратор					ФГИС ЕГРН
полное наименование должности			подпись		инициалы, фамилия

М.П.

Выписка из Единого государственного реестра недвижимости об объекте недвижимости  
Сведения о частях земельного участка

<b>Земельный участок</b>				
<small>(вид объекта недвижимости)</small>				
Лист № ___ Раздела <b>4.2</b>		Всего листов раздела <b>4.2</b> : ___		Всего разделов: ___
Всего листов выписки: ___				
<b>20.02.2023 № 99/2023/519578532</b>				
Кадастровый номер:			<b>47:01:0000000:501</b>	
Сведения о характерных точках границы части (частей) земельного участка				
Учетный номер части: 775				
Система координат:				
Зона №				
Номер точки	Координаты, м		Описание закрепления на местности	Средняя квадратическая погрешность определения координат характерных точек границы части земельного участка, м
	X	Y		
1	2	3	4	5
Государственный регистратор			ФГИС ЕГРН	
полное наименование должности			подпись	
			инициалы, фамилия	

М.П.

Выписка из Единого государственного реестра недвижимости об объекте недвижимости  
Сведения о частях земельного участка

<b>Земельный участок</b>				
<small>(вид объекта недвижимости)</small>				
Лист № __ Раздела <b>4.2</b>		Всего листов раздела <b>4.2</b> : __		Всего разделов: __
Всего листов выписки: __				
<b>20.02.2023 № 99/2023/519578532</b>				
Кадастровый номер:			<b>47:01:0000000:501</b>	
Сведения о характерных точках границы части (частей) земельного участка				
Учетный номер части: 776				
Система координат: МСК 53 (Зона-2)				
Зона №				
Номер точки	Координаты, м		Описание закрепления на местности	Средняя квадратическая погрешность определения координат характерных точек границы части земельного участка, м
	X	Y		
1	2	3	4	5
59	511602.84	1293454.52	данные отсутствуют	данные отсутствуют
59	511602.84	1293454.52	данные отсутствуют	данные отсутствуют
60	511653.64	1293450.18	данные отсутствуют	данные отсутствуют
61	511653.94	1293452.88	данные отсутствуют	данные отсутствуют
62	511622.4	1293453.07	данные отсутствуют	данные отсутствуют
63	511603.76	1293467.08	данные отсутствуют	данные отсутствуют

Государственный регистратор		ФГИС ЕГРН
полное наименование должности	подпись	инициалы, фамилия

М.П.

Выписка из Единого государственного реестра недвижимости об объекте недвижимости  
Сведения о частях земельного участка

<b>Земельный участок</b>				
<small>(вид объекта недвижимости)</small>				
Лист № ___ Раздела <b>4.2</b>		Всего листов раздела <b>4.2</b> : ___		Всего разделов: ___
Всего листов выписки: ___				
<b>20.02.2023 № 99/2023/519578532</b>				
Кадастровый номер:			<b>47:01:0000000:501</b>	
Сведения о характерных точках границы части (частей) земельного участка				
Учетный номер части: 777				
Система координат:				
Зона №				
Номер точки	Координаты, м		Описание закрепления на местности	Средняя квадратическая погрешность определения координат характерных точек границы части земельного участка, м
	X	Y		
1	2	3	4	5
Государственный регистратор			ФГИС ЕГРН	
полное наименование должности			подпись	
			инициалы, фамилия	

М.П.



Выписка из Единого государственного реестра недвижимости об объекте недвижимости  
Сведения о частях земельного участка

<b>Земельный участок</b>				
<small>(вид объекта недвижимости)</small>				
Лист № ___ Раздела <b>4.2</b>		Всего листов раздела <b>4.2</b> : ___		Всего разделов: ___
Всего листов выписки: ___				
<b>20.02.2023 № 99/2023/519578532</b>				
Кадастровый номер:			<b>47:01:0000000:501</b>	
Сведения о характерных точках границы части (частей) земельного участка				
Учетный номер части: 778				
Система координат:				
Зона №				
Номер точки	Координаты, м		Описание закрепления на местности	Средняя квадратическая погрешность определения координат характерных точек границы части земельного участка, м
	X	Y		
1	2	3	4	5
Государственный регистратор			ФГИС ЕГРН	
полное наименование должности			подпись	
			инициалы, фамилия	

М.П.

Выписка из Единого государственного реестра недвижимости об объекте недвижимости  
Сведения о частях земельного участка

<b>Земельный участок</b>				
<small>(вид объекта недвижимости)</small>				
Лист № ___ Раздела <b>4.2</b>		Всего листов раздела <b>4.2</b> : ___		Всего разделов: ___
Всего листов выписки: ___				
<b>20.02.2023 № 99/2023/519578532</b>				
Кадастровый номер:			<b>47:01:0000000:501</b>	
Сведения о характерных точках границы части (частей) земельного участка				
Учетный номер части: 779				
Система координат:				
Зона №				
Номер точки	Координаты, м		Описание закрепления на местности	Средняя квадратическая погрешность определения координат характерных точек границы части земельного участка, м
	X	Y		
1	2	3	4	5
Государственный регистратор			ФГИС ЕГРН	
полное наименование должности			подпись	
			инициалы, фамилия	

М.П.

Выписка из Единого государственного реестра недвижимости об объекте недвижимости  
Сведения о частях земельного участка

<b>Земельный участок</b>				
<small>(вид объекта недвижимости)</small>				
Лист № ___ Раздела <b>4.2</b>		Всего листов раздела <b>4.2</b> : ___		Всего разделов: ___
Всего листов выписки: ___				
<b>20.02.2023 № 99/2023/519578532</b>				
Кадастровый номер:			<b>47:01:0000000:501</b>	
Сведения о характерных точках границы части (частей) земельного участка				
Учетный номер части: 780				
Система координат:				
Зона №				
Номер точки	Координаты, м		Описание закрепления на местности	Средняя квадратическая погрешность определения координат характерных точек границы части земельного участка, м
	X	Y		
1	2	3	4	5
Государственный регистратор			ФГИС ЕГРН	
полное наименование должности			подпись	
			инициалы, фамилия	

М.П.

Выписка из Единого государственного реестра недвижимости об объекте недвижимости  
Сведения о частях земельного участка

<b>Земельный участок</b>				
<small>(вид объекта недвижимости)</small>				
Лист № ___ Раздела <b>4.2</b>		Всего листов раздела <b>4.2</b> : ___		Всего разделов: ___
Всего листов выписки: ___				
<b>20.02.2023 № 99/2023/519578532</b>				
Кадастровый номер:			<b>47:01:0000000:501</b>	
Сведения о характерных точках границы части (частей) земельного участка				
Учетный номер части: 781				
Система координат:				
Зона №				
Номер точки	Координаты, м		Описание закрепления на местности	Средняя квадратическая погрешность определения координат характерных точек границы части земельного участка, м
	X	Y		
1	2	3	4	5
Государственный регистратор			ФГИС ЕГРН	
полное наименование должности			подпись	
			инициалы, фамилия	

М.П.

Выписка из Единого государственного реестра недвижимости об объекте недвижимости  
Сведения о частях земельного участка

<b>Земельный участок</b>				
<small>(вид объекта недвижимости)</small>				
Лист № ___ Раздела <b>4.2</b>		Всего листов раздела <b>4.2</b> : ___		Всего разделов: ___
Всего листов выписки: ___				
<b>20.02.2023 № 99/2023/519578532</b>				
Кадастровый номер:			<b>47:01:0000000:501</b>	
Сведения о характерных точках границы части (частей) земельного участка				
Учетный номер части: 782				
Система координат:				
Зона №				
Номер точки	Координаты, м		Описание закрепления на местности	Средняя квадратическая погрешность определения координат характерных точек границы части земельного участка, м
	X	Y		
1	2	3	4	5
Государственный регистратор			ФГИС ЕГРН	
полное наименование должности			подпись	
			инициалы, фамилия	

М.П.

Выписка из Единого государственного реестра недвижимости об объекте недвижимости  
Сведения о частях земельного участка

<b>Земельный участок</b>				
(вид объекта недвижимости)				
Лист № ___ Раздела <b>4.2</b>		Всего листов раздела <b>4.2</b> : ___		Всего разделов: ___
Всего листов выписки: ___				
<b>20.02.2023 № 99/2023/519578532</b>				
Кадастровый номер:			<b>47:01:0000000:501</b>	
Сведения о характерных точках границы части (частей) земельного участка				
Учетный номер части: 783				
Система координат:				
Зона №				
Номер точки	Координаты, м		Описание закрепления на местности	Средняя квадратическая погрешность определения координат характерных точек границы части земельного участка, м
	X	Y		
1	2	3	4	5
Государственный регистратор			ФГИС ЕГРН	
полное наименование должности			подпись	
			инициалы, фамилия	

М.П.

Выписка из Единого государственного реестра недвижимости об объекте недвижимости  
Сведения о частях земельного участка

<b>Земельный участок</b>				
<small>(вид объекта недвижимости)</small>				
Лист № ___ Раздела <b>4.2</b>		Всего листов раздела <b>4.2</b> : ___		Всего разделов: ___
Всего листов выписки: ___				
<b>20.02.2023 № 99/2023/519578532</b>				
Кадастровый номер:			<b>47:01:0000000:501</b>	
Сведения о характерных точках границы части (частей) земельного участка				
Учетный номер части: 784				
Система координат:				
Зона №				
Номер точки	Координаты, м		Описание закрепления на местности	Средняя квадратическая погрешность определения координат характерных точек границы части земельного участка, м
	X	Y		
1	2	3	4	5
Государственный регистратор			ФГИС ЕГРН	
полное наименование должности			подпись	
			инициалы, фамилия	

М.П.

Выписка из Единого государственного реестра недвижимости об объекте недвижимости  
Сведения о частях земельного участка

<b>Земельный участок</b>				
<small>(вид объекта недвижимости)</small>				
Лист № ___ Раздела <b>4.2</b>		Всего листов раздела <b>4.2</b> : ___		Всего разделов: ___
Всего листов выписки: ___				
<b>20.02.2023 № 99/2023/519578532</b>				
Кадастровый номер:			<b>47:01:0000000:501</b>	
Сведения о характерных точках границы части (частей) земельного участка				
Учетный номер части: 785				
Система координат:				
Зона №				
Номер точки	Координаты, м		Описание закрепления на местности	Средняя квадратическая погрешность определения координат характерных точек границы части земельного участка, м
	X	Y		
1	2	3	4	5
Государственный регистратор			ФГИС ЕГРН	
полное наименование должности			подпись	
			инициалы, фамилия	

М.П.



Выписка из Единого государственного реестра недвижимости об объекте недвижимости  
Сведения о частях земельного участка

<b>Земельный участок</b>				
<small>(вид объекта недвижимости)</small>				
Лист № ___ Раздела <b>4.2</b>		Всего листов раздела <b>4.2</b> : ___		Всего разделов: ___
Всего листов выписки: ___				
<b>20.02.2023 № 99/2023/519578532</b>				
Кадастровый номер:			<b>47:01:0000000:501</b>	
Сведения о характерных точках границы части (частей) земельного участка				
Учетный номер части: 786				
Система координат:				
Зона №				
Номер точки	Координаты, м		Описание закрепления на местности	Средняя квадратическая погрешность определения координат характерных точек границы части земельного участка, м
	X	Y		
1	2	3	4	5
Государственный регистратор			ФГИС ЕГРН	
полное наименование должности			подпись	
			инициалы, фамилия	

М.П.

Выписка из Единого государственного реестра недвижимости об объекте недвижимости  
Сведения о частях земельного участка

<b>Земельный участок</b>				
<small>(вид объекта недвижимости)</small>				
Лист № ___ Раздела <b>4.2</b>		Всего листов раздела <b>4.2</b> : ___		Всего разделов: ___
Всего листов выписки: ___				
<b>20.02.2023 № 99/2023/519578532</b>				
Кадастровый номер:			<b>47:01:0000000:501</b>	
Сведения о характерных точках границы части (частей) земельного участка				
Учетный номер части: 787				
Система координат:				
Зона №				
Номер точки	Координаты, м		Описание закрепления на местности	Средняя квадратическая погрешность определения координат характерных точек границы части земельного участка, м
	X	Y		
1	2	3	4	5
Государственный регистратор			ФГИС ЕГРН	
полное наименование должности			подпись	
			инициалы, фамилия	

М.П.

Выписка из Единого государственного реестра недвижимости об объекте недвижимости  
Сведения о частях земельного участка

<b>Земельный участок</b>				
<small>(вид объекта недвижимости)</small>				
Лист № ___ Раздела <b>4.2</b>		Всего листов раздела <b>4.2</b> : ___		Всего разделов: ___
Всего листов выписки: ___				
<b>20.02.2023 № 99/2023/519578532</b>				
Кадастровый номер:			<b>47:01:0000000:501</b>	
Сведения о характерных точках границы части (частей) земельного участка				
Учетный номер части: 788				
Система координат:				
Зона №				
Номер точки	Координаты, м		Описание закрепления на местности	Средняя квадратическая погрешность определения координат характерных точек границы части земельного участка, м
	X	Y		
1	2	3	4	5
Государственный регистратор			ФГИС ЕГРН	
полное наименование должности			подпись	
			инициалы, фамилия	

М.П.

Выписка из Единого государственного реестра недвижимости об объекте недвижимости  
Сведения о частях земельного участка

<b>Земельный участок</b>				
<small>(вид объекта недвижимости)</small>				
Лист № ___ Раздела <b>4.2</b>		Всего листов раздела <b>4.2</b> : ___		Всего разделов: ___
Всего листов выписки: ___				
<b>20.02.2023 № 99/2023/519578532</b>				
Кадастровый номер:			<b>47:01:0000000:501</b>	
Сведения о характерных точках границы части (частей) земельного участка				
Учетный номер части: 789				
Система координат:				
Зона №				
Номер точки	Координаты, м		Описание закрепления на местности	Средняя квадратическая погрешность определения координат характерных точек границы части земельного участка, м
	X	Y		
1	2	3	4	5
Государственный регистратор			ФГИС ЕГРН	
полное наименование должности			подпись	
			инициалы, фамилия	

М.П.

Выписка из Единого государственного реестра недвижимости об объекте недвижимости  
Сведения о частях земельного участка

<b>Земельный участок</b>				
<small>(вид объекта недвижимости)</small>				
Лист № ___ Раздела <b>4.2</b>		Всего листов раздела <b>4.2</b> : ___		Всего разделов: ___
Всего листов выписки: ___				
<b>20.02.2023 № 99/2023/519578532</b>				
Кадастровый номер:			<b>47:01:0000000:501</b>	
Сведения о характерных точках границы части (частей) земельного участка				
Учетный номер части: 790				
Система координат:				
Зона №				
Номер точки	Координаты, м		Описание закрепления на местности	Средняя квадратическая погрешность определения координат характерных точек границы части земельного участка, м
	X	Y		
1	2	3	4	5
Государственный регистратор			ФГИС ЕГРН	
полное наименование должности			подпись	
			инициалы, фамилия	

М.П.

Выписка из Единого государственного реестра недвижимости об объекте недвижимости  
Сведения о частях земельного участка

<b>Земельный участок</b>				
<small>(вид объекта недвижимости)</small>				
Лист № ___ Раздела <b>4.2</b>		Всего листов раздела <b>4.2</b> : ___		Всего разделов: ___
Всего листов выписки: ___				
<b>20.02.2023 № 99/2023/519578532</b>				
Кадастровый номер:			<b>47:01:0000000:501</b>	
Сведения о характерных точках границы части (частей) земельного участка				
Учетный номер части: 791				
Система координат:				
Зона №				
Номер точки	Координаты, м		Описание закрепления на местности	Средняя квадратическая погрешность определения координат характерных точек границы части земельного участка, м
	X	Y		
1	2	3	4	5
Государственный регистратор			ФГИС ЕГРН	
полное наименование должности			подпись	
			инициалы, фамилия	

М.П.

Выписка из Единого государственного реестра недвижимости об объекте недвижимости  
Сведения о частях земельного участка

<b>Земельный участок</b>				
<small>(вид объекта недвижимости)</small>				
Лист № ___ Раздела <b>4.2</b>		Всего листов раздела <b>4.2</b> : ___		Всего разделов: ___
Всего листов выписки: ___				
<b>20.02.2023 № 99/2023/519578532</b>				
Кадастровый номер:			<b>47:01:0000000:501</b>	
Сведения о характерных точках границы части (частей) земельного участка				
Учетный номер части: 792				
Система координат:				
Зона №				
Номер точки	Координаты, м		Описание закрепления на местности	Средняя квадратическая погрешность определения координат характерных точек границы части земельного участка, м
	X	Y		
1	2	3	4	5
Государственный регистратор			ФГИС ЕГРН	
полное наименование должности			подпись	
			инициалы, фамилия	

М.П.

Выписка из Единого государственного реестра недвижимости об объекте недвижимости  
Сведения о частях земельного участка

<b>Земельный участок</b>				
<small>(вид объекта недвижимости)</small>				
Лист № ___ Раздела <b>4.2</b>		Всего листов раздела <b>4.2</b> : ___		Всего разделов: ___
Всего листов выписки: ___				
<b>20.02.2023 № 99/2023/519578532</b>				
Кадастровый номер:			<b>47:01:0000000:501</b>	
Сведения о характерных точках границы части (частей) земельного участка				
Учетный номер части: 793				
Система координат:				
Зона №				
Номер точки	Координаты, м		Описание закрепления на местности	Средняя квадратическая погрешность определения координат характерных точек границы части земельного участка, м
	X	Y		
1	2	3	4	5
Государственный регистратор			ФГИС ЕГРН	
полное наименование должности			подпись	
			инициалы, фамилия	

М.П.



Выписка из Единого государственного реестра недвижимости об объекте недвижимости  
Сведения о частях земельного участка

<b>Земельный участок</b>				
<small>(вид объекта недвижимости)</small>				
Лист № ___ Раздела <b>4.2</b>		Всего листов раздела <b>4.2</b> : ___		Всего разделов: ___
Всего листов выписки: ___				
<b>20.02.2023 № 99/2023/519578532</b>				
Кадастровый номер:			<b>47:01:0000000:501</b>	
Сведения о характерных точках границы части (частей) земельного участка				
Учетный номер части: 794				
Система координат:				
Зона №				
Номер точки	Координаты, м		Описание закрепления на местности	Средняя квадратическая погрешность определения координат характерных точек границы части земельного участка, м
	X	Y		
1	2	3	4	5
Государственный регистратор			ФГИС ЕГРН	
полное наименование должности			подпись	
			инициалы, фамилия	

М.П.

Выписка из Единого государственного реестра недвижимости об объекте недвижимости  
Сведения о частях земельного участка

<b>Земельный участок</b>				
<small>(вид объекта недвижимости)</small>				
Лист № ___ Раздела <b>4.2</b>		Всего листов раздела <b>4.2</b> : ___		Всего разделов: ___
Всего листов выписки: ___				
<b>20.02.2023 № 99/2023/519578532</b>				
Кадастровый номер:			<b>47:01:0000000:501</b>	
Сведения о характерных точках границы части (частей) земельного участка				
Учетный номер части: 795				
Система координат:				
Зона №				
Номер точки	Координаты, м		Описание закрепления на местности	Средняя квадратическая погрешность определения координат характерных точек границы части земельного участка, м
	X	Y		
1	2	3	4	5
Государственный регистратор			ФГИС ЕГРН	
полное наименование должности			подпись	
			инициалы, фамилия	

М.П.

Выписка из Единого государственного реестра недвижимости об объекте недвижимости  
Сведения о частях земельного участка

<b>Земельный участок</b>				
<small>(вид объекта недвижимости)</small>				
Лист № ___ Раздела <b>4.2</b>		Всего листов раздела <b>4.2</b> : ___		Всего разделов: ___
Всего листов выписки: ___				
<b>20.02.2023 № 99/2023/519578532</b>				
Кадастровый номер:			<b>47:01:0000000:501</b>	
Сведения о характерных точках границы части (частей) земельного участка				
Учетный номер части: 796				
Система координат: Зона №				
Номер точки	Координаты, м		Описание закрепления на местности	Средняя квадратическая погрешность определения координат характерных точек границы части земельного участка, м
	X	Y		
1	2	3	4	5
Государственный регистратор			ФГИС ЕГРН	
полное наименование должности			подпись	
			инициалы, фамилия	

М.П.

Выписка из Единого государственного реестра недвижимости об объекте недвижимости  
Сведения о частях земельного участка

<b>Земельный участок</b>				
<small>(вид объекта недвижимости)</small>				
Лист № ___ Раздела <b>4.2</b>		Всего листов раздела <b>4.2</b> : ___		Всего разделов: ___
Всего листов выписки: ___				
<b>20.02.2023 № 99/2023/519578532</b>				
Кадастровый номер:			<b>47:01:0000000:501</b>	
Сведения о характерных точках границы части (частей) земельного участка				
Учетный номер части: 797				
Система координат:				
Зона №				
Номер точки	Координаты, м		Описание закрепления на местности	Средняя квадратическая погрешность определения координат характерных точек границы части земельного участка, м
	X	Y		
1	2	3	4	5
Государственный регистратор			ФГИС ЕГРН	
полное наименование должности			подпись	
			инициалы, фамилия	

М.П.

Выписка из Единого государственного реестра недвижимости об объекте недвижимости  
Сведения о частях земельного участка

<b>Земельный участок</b>				
<small>(вид объекта недвижимости)</small>				
Лист № ___ Раздела <b>4.2</b>		Всего листов раздела <b>4.2</b> : ___		Всего разделов: ___
Всего листов выписки: ___				
<b>20.02.2023 № 99/2023/519578532</b>				
Кадастровый номер:			<b>47:01:0000000:501</b>	
Сведения о характерных точках границы части (частей) земельного участка				
Учетный номер части: 798				
Система координат:				
Зона №				
Номер точки	Координаты, м		Описание закрепления на местности	Средняя квадратическая погрешность определения координат характерных точек границы части земельного участка, м
	X	Y		
1	2	3	4	5
Государственный регистратор			ФГИС ЕГРН	
полное наименование должности			подпись	
			инициалы, фамилия	

М.П.

Выписка из Единого государственного реестра недвижимости об объекте недвижимости  
Сведения о частях земельного участка

<b>Земельный участок</b>				
<small>(вид объекта недвижимости)</small>				
Лист № ___ Раздела <b>4.2</b>		Всего листов раздела <b>4.2</b> : ___		Всего разделов: ___
Всего листов выписки: ___				
<b>20.02.2023 № 99/2023/519578532</b>				
Кадастровый номер:			<b>47:01:0000000:501</b>	
Сведения о характерных точках границы части (частей) земельного участка				
Учетный номер части: 799				
Система координат:				
Зона №				
Номер точки	Координаты, м		Описание закрепления на местности	Средняя квадратическая погрешность определения координат характерных точек границы части земельного участка, м
	X	Y		
1	2	3	4	5
Государственный регистратор			ФГИС ЕГРН	
полное наименование должности			подпись	
			инициалы, фамилия	

М.П.

Выписка из Единого государственного реестра недвижимости об объекте недвижимости  
Сведения о частях земельного участка

<b>Земельный участок</b>				
<small>(вид объекта недвижимости)</small>				
Лист № ___ Раздела <b>4.2</b>		Всего листов раздела <b>4.2</b> : ___		Всего разделов: ___
Всего листов выписки: ___				
<b>20.02.2023 № 99/2023/519578532</b>				
Кадастровый номер:			<b>47:01:0000000:501</b>	
Сведения о характерных точках границы части (частей) земельного участка				
Учетный номер части: 800				
Система координат:				
Зона №				
Номер точки	Координаты, м		Описание закрепления на местности	Средняя квадратическая погрешность определения координат характерных точек границы части земельного участка, м
	X	Y		
1	2	3	4	5
Государственный регистратор			ФГИС ЕГРН	
полное наименование должности			подпись	
			инициалы, фамилия	

М.П.

Выписка из Единого государственного реестра недвижимости об объекте недвижимости  
Сведения о частях земельного участка

<b>Земельный участок</b>				
<small>(вид объекта недвижимости)</small>				
Лист № ___ Раздела <b>4.2</b>		Всего листов раздела <b>4.2</b> : ___		Всего разделов: ___
Всего листов выписки: ___				
<b>20.02.2023 № 99/2023/519578532</b>				
Кадастровый номер:			<b>47:01:0000000:501</b>	
Сведения о характерных точках границы части (частей) земельного участка				
Учетный номер части: 802				
Система координат:				
Зона №				
Номер точки	Координаты, м		Описание закрепления на местности	Средняя квадратическая погрешность определения координат характерных точек границы части земельного участка, м
	X	Y		
1	2	3	4	5
Государственный регистратор			ФГИС ЕГРН	
полное наименование должности			подпись	
			инициалы, фамилия	

М.П.



Выписка из Единого государственного реестра недвижимости об объекте недвижимости  
Сведения о частях земельного участка

<b>Земельный участок</b>				
<small>(вид объекта недвижимости)</small>				
Лист № ___ Раздела <b>4.2</b>		Всего листов раздела <b>4.2</b> : ___		Всего разделов: ___
Всего листов выписки: ___				
<b>20.02.2023 № 99/2023/519578532</b>				
Кадастровый номер:			<b>47:01:0000000:501</b>	
Сведения о характерных точках границы части (частей) земельного участка				
Учетный номер части: 803				
Система координат:				
Зона №				
Номер точки	Координаты, м		Описание закрепления на местности	Средняя квадратическая погрешность определения координат характерных точек границы части земельного участка, м
	X	Y		
1	2	3	4	5

Государственный регистратор		ФГИС ЕГРН
полное наименование должности	подпись	инициалы, фамилия

М.П.

Выписка из Единого государственного реестра недвижимости об объекте недвижимости  
Сведения о частях земельного участка

<b>Земельный участок</b>				
<small>(вид объекта недвижимости)</small>				
Лист № ___ Раздела <b>4.2</b>		Всего листов раздела <b>4.2</b> : ___		Всего разделов: ___
Всего листов выписки: ___				
<b>20.02.2023 № 99/2023/519578532</b>				
Кадастровый номер:			<b>47:01:0000000:501</b>	
Сведения о характерных точках границы части (частей) земельного участка				
Учетный номер части: 804				
Система координат:				
Зона №				
Номер точки	Координаты, м		Описание закрепления на местности	Средняя квадратическая погрешность определения координат характерных точек границы части земельного участка, м
	X	Y		
1	2	3	4	5
Государственный регистратор			ФГИС ЕГРН	
полное наименование должности			подпись	
			инициалы, фамилия	

М.П.

Выписка из Единого государственного реестра недвижимости об объекте недвижимости  
Сведения о частях земельного участка

<b>Земельный участок</b>				
<small>(вид объекта недвижимости)</small>				
Лист № ___ Раздела <b>4.2</b>		Всего листов раздела <b>4.2</b> : ___		Всего разделов: ___
Всего листов выписки: ___				
<b>20.02.2023 № 99/2023/519578532</b>				
Кадастровый номер:			<b>47:01:0000000:501</b>	
Сведения о характерных точках границы части (частей) земельного участка				
Учетный номер части: 805				
Система координат:				
Зона №				
Номер точки	Координаты, м		Описание закрепления на местности	Средняя квадратическая погрешность определения координат характерных точек границы части земельного участка, м
	X	Y		
1	2	3	4	5
Государственный регистратор			ФГИС ЕГРН	
полное наименование должности			подпись	
			инициалы, фамилия	

М.П.

Выписка из Единого государственного реестра недвижимости об объекте недвижимости  
Сведения о частях земельного участка

<b>Земельный участок</b>				
<small>(вид объекта недвижимости)</small>				
Лист № ___ Раздела <b>4.2</b>		Всего листов раздела <b>4.2</b> : ___		Всего разделов: ___
Всего листов выписки: ___				
<b>20.02.2023 № 99/2023/519578532</b>				
Кадастровый номер:			<b>47:01:0000000:501</b>	
Сведения о характерных точках границы части (частей) земельного участка				
Учетный номер части: 806				
Система координат:				
Зона №				
Номер точки	Координаты, м		Описание закрепления на местности	Средняя квадратическая погрешность определения координат характерных точек границы части земельного участка, м
	X	Y		
1	2	3	4	5
Государственный регистратор			ФГИС ЕГРН	
полное наименование должности			подпись	
			инициалы, фамилия	

М.П.

Выписка из Единого государственного реестра недвижимости об объекте недвижимости  
Сведения о частях земельного участка

<b>Земельный участок</b>				
<small>(вид объекта недвижимости)</small>				
Лист № ___ Раздела <b>4.2</b>		Всего листов раздела <b>4.2</b> : ___		Всего разделов: ___
Всего листов выписки: ___				
<b>20.02.2023 № 99/2023/519578532</b>				
Кадастровый номер:			<b>47:01:0000000:501</b>	
Сведения о характерных точках границы части (частей) земельного участка				
Учетный номер части: 807				
Система координат:				
Зона №				
Номер точки	Координаты, м		Описание закрепления на местности	Средняя квадратическая погрешность определения координат характерных точек границы части земельного участка, м
	X	Y		
1	2	3	4	5
Государственный регистратор			ФГИС ЕГРН	
полное наименование должности			подпись	
			инициалы, фамилия	

М.П.

Выписка из Единого государственного реестра недвижимости об объекте недвижимости  
Сведения о частях земельного участка

<b>Земельный участок</b>				
<small>(вид объекта недвижимости)</small>				
Лист № ___ Раздела <b>4.2</b>		Всего листов раздела <b>4.2</b> : ___		Всего разделов: ___
Всего листов выписки: ___				
<b>20.02.2023 № 99/2023/519578532</b>				
Кадастровый номер:			<b>47:01:0000000:501</b>	
Сведения о характерных точках границы части (частей) земельного участка				
Учетный номер части: 808				
Система координат:				
Зона №				
Номер точки	Координаты, м		Описание закрепления на местности	Средняя квадратическая погрешность определения координат характерных точек границы части земельного участка, м
	X	Y		
1	2	3	4	5
Государственный регистратор			ФГИС ЕГРН	
полное наименование должности			подпись	
			инициалы, фамилия	

М.П.

Выписка из Единого государственного реестра недвижимости об объекте недвижимости  
Сведения о частях земельного участка

<b>Земельный участок</b>				
<small>(вид объекта недвижимости)</small>				
Лист № ___ Раздела <b>4.2</b>		Всего листов раздела <b>4.2</b> : ___		Всего разделов: ___
Всего листов выписки: ___				
<b>20.02.2023 № 99/2023/519578532</b>				
Кадастровый номер:			<b>47:01:0000000:501</b>	
Сведения о характерных точках границы части (частей) земельного участка				
Учетный номер части: 809				
Система координат:				
Зона №				
Номер точки	Координаты, м		Описание закрепления на местности	Средняя квадратическая погрешность определения координат характерных точек границы части земельного участка, м
	X	Y		
1	2	3	4	5
Государственный регистратор			ФГИС ЕГРН	
полное наименование должности			подпись	
			инициалы, фамилия	

М.П.

Выписка из Единого государственного реестра недвижимости об объекте недвижимости  
Сведения о частях земельного участка

<b>Земельный участок</b>				
<small>(вид объекта недвижимости)</small>				
Лист № ___ Раздела <b>4.2</b>		Всего листов раздела <b>4.2</b> : ___		Всего разделов: ___
Всего листов выписки: ___				
<b>20.02.2023 № 99/2023/519578532</b>				
Кадастровый номер:			<b>47:01:0000000:501</b>	
Сведения о характерных точках границы части (частей) земельного участка				
Учетный номер части: 810				
Система координат:				
Зона №				
Номер точки	Координаты, м		Описание закрепления на местности	Средняя квадратическая погрешность определения координат характерных точек границы части земельного участка, м
	X	Y		
1	2	3	4	5

Государственный регистратор		ФГИС ЕГРН
полное наименование должности	подпись	инициалы, фамилия

М.П.



Выписка из Единого государственного реестра недвижимости об объекте недвижимости  
Сведения о частях земельного участка

<b>Земельный участок</b>				
<small>(вид объекта недвижимости)</small>				
Лист № ___ Раздела <b>4.2</b>		Всего листов раздела <b>4.2</b> : ___		Всего разделов: ___
Всего листов выписки: ___				
<b>20.02.2023 № 99/2023/519578532</b>				
Кадастровый номер:			<b>47:01:0000000:501</b>	
Сведения о характерных точках границы части (частей) земельного участка				
Учетный номер части: 811				
Система координат:				
Зона №				
Номер точки	Координаты, м		Описание закрепления на местности	Средняя квадратическая погрешность определения координат характерных точек границы части земельного участка, м
	X	Y		
1	2	3	4	5
Государственный регистратор			ФГИС ЕГРН	
полное наименование должности			подпись	
			инициалы, фамилия	

М.П.

Выписка из Единого государственного реестра недвижимости об объекте недвижимости  
Сведения о частях земельного участка

<b>Земельный участок</b>				
<small>(вид объекта недвижимости)</small>				
Лист № ___ Раздела <b>4.2</b>		Всего листов раздела <b>4.2</b> : ___		Всего разделов: ___
Всего листов выписки: ___				
<b>20.02.2023 № 99/2023/519578532</b>				
Кадастровый номер:			<b>47:01:0000000:501</b>	
Сведения о характерных точках границы части (частей) земельного участка				
Учетный номер части: 812				
Система координат:				
Зона №				
Номер точки	Координаты, м		Описание закрепления на местности	Средняя квадратическая погрешность определения координат характерных точек границы части земельного участка, м
	X	Y		
1	2	3	4	5
Государственный регистратор			ФГИС ЕГРН	
полное наименование должности			подпись	
			инициалы, фамилия	

М.П.

Выписка из Единого государственного реестра недвижимости об объекте недвижимости  
Сведения о частях земельного участка

<b>Земельный участок</b>				
<small>(вид объекта недвижимости)</small>				
Лист № ___ Раздела <b>4.2</b>		Всего листов раздела <b>4.2</b> : ___		Всего разделов: ___
Всего листов выписки: ___				
<b>20.02.2023 № 99/2023/519578532</b>				
Кадастровый номер:			<b>47:01:0000000:501</b>	
Сведения о характерных точках границы части (частей) земельного участка				
Учетный номер части: 813				
Система координат: МСК 53 (Зона-2)				
Зона №				
Номер точки	Координаты, м		Описание закрепления на местности	Средняя квадратическая погрешность определения координат характерных точек границы части земельного участка, м
	X	Y		
1	2	3	4	5
64	512719.3	1294279.02	данные отсутствуют	данные отсутствуют
64	512719.3	1294279.02	данные отсутствуют	данные отсутствуют
65	512738.81	1294265.2	данные отсутствуют	данные отсутствуют
66	512789.2	1294269.27	данные отсутствуют	данные отсутствуют
67	512894.15	1294264.61	данные отсутствуют	данные отсутствуют
68	512949.89	1294262.14	данные отсутствуют	данные отсутствуют
69	512978.95	1294264.5	данные отсутствуют	данные отсутствуют
70	513125.9	1294277.12	данные отсутствуют	данные отсутствуют
71	513126.52	1294282.35	данные отсутствуют	данные отсутствуют
72	512802.9	1294280.56	данные отсутствуют	данные отсутствуют
73	513077.1	1294288.45	данные отсутствуют	данные отсутствуют
Государственный регистратор			ФГИС ЕГРН	
полное наименование должности			подпись	
			инициалы, фамилия	

М.П.

Выписка из Единого государственного реестра недвижимости об объекте недвижимости  
Сведения о частях земельного участка

<b>Земельный участок</b>					
<small>(вид объекта недвижимости)</small>					
Лист № ___ Раздела <b>4.2</b>		Всего листов раздела <b>4.2</b> : ___		Всего разделов: ___	Всего листов выписки: ___
<b>20.02.2023 № 99/2023/519578532</b>					
Кадастровый номер:			<b>47:01:0000000:501</b>		
Сведения о характерных точках границы части (частей) земельного участка					
Учетный номер части: 814					
Система координат:					
Зона №					
Номер точки	Координаты, м		Описание закрепления на местности	Средняя квадратическая погрешность определения координат характерных точек границы части земельного участка, м	
	X	Y			
1	2	3	4	5	
Государственный регистратор					ФГИС ЕГРН
полное наименование должности			подпись		инициалы, фамилия

М.П.

Выписка из Единого государственного реестра недвижимости об объекте недвижимости  
Сведения о частях земельного участка

<b>Земельный участок</b>				
<small>(вид объекта недвижимости)</small>				
Лист № __ Раздела <b>4.2</b>		Всего листов раздела <b>4.2</b> : __		Всего разделов: __
Всего листов выписки: __				
<b>20.02.2023 № 99/2023/519578532</b>				
Кадастровый номер:			<b>47:01:0000000:501</b>	
Сведения о характерных точках границы части (частей) земельного участка				
Учетный номер части: 815				
Система координат:				
Зона №				
Номер точки	Координаты, м		Описание закрепления на местности	Средняя квадратическая погрешность определения координат характерных точек границы части земельного участка, м
	X	Y		
1	2	3	4	5
Государственный регистратор			ФГИС ЕГРН	
полное наименование должности			подпись	
			инициалы, фамилия	

М.П.

Выписка из Единого государственного реестра недвижимости об объекте недвижимости  
Сведения о частях земельного участка

<b>Земельный участок</b>				
<small>(вид объекта недвижимости)</small>				
Лист № ___ Раздела <b>4.2</b>		Всего листов раздела <b>4.2</b> : ___		Всего разделов: ___
Всего листов выписки: ___				
<b>20.02.2023 № 99/2023/519578532</b>				
Кадастровый номер:			<b>47:01:0000000:501</b>	
Сведения о характерных точках границы части (частей) земельного участка				
Учетный номер части: 817				
Система координат:				
Зона №				
Номер точки	Координаты, м		Описание закрепления на местности	Средняя квадратическая погрешность определения координат характерных точек границы части земельного участка, м
	X	Y		
1	2	3	4	5
Государственный регистратор			ФГИС ЕГРН	
полное наименование должности			подпись	
			инициалы, фамилия	

М.П.

Выписка из Единого государственного реестра недвижимости об объекте недвижимости  
Сведения о частях земельного участка

<b>Земельный участок</b>				
<small>(вид объекта недвижимости)</small>				
Лист № ___ Раздела <b>4.2</b>		Всего листов раздела <b>4.2</b> : ___		Всего разделов: ___
Всего листов выписки: ___				
<b>20.02.2023 № 99/2023/519578532</b>				
Кадастровый номер:			<b>47:01:0000000:501</b>	
Сведения о характерных точках границы части (частей) земельного участка				
Учетный номер части: 818				
Система координат:				
Зона №				
Номер точки	Координаты, м		Описание закрепления на местности	Средняя квадратическая погрешность определения координат характерных точек границы части земельного участка, м
	X	Y		
1	2	3	4	5
Государственный регистратор			ФГИС ЕГРН	
полное наименование должности			подпись	
			инициалы, фамилия	

М.П.

Выписка из Единого государственного реестра недвижимости об объекте недвижимости  
Сведения о частях земельного участка

<b>Земельный участок</b>				
<small>(вид объекта недвижимости)</small>				
Лист № ___ Раздела <b>4.2</b>		Всего листов раздела <b>4.2</b> : ___		Всего разделов: ___
Всего листов выписки: ___				
<b>20.02.2023 № 99/2023/519578532</b>				
Кадастровый номер:			<b>47:01:0000000:501</b>	
Сведения о характерных точках границы части (частей) земельного участка				
Учетный номер части: 819				
Система координат:				
Зона №				
Номер точки	Координаты, м		Описание закрепления на местности	Средняя квадратическая погрешность определения координат характерных точек границы части земельного участка, м
	X	Y		
1	2	3	4	5
Государственный регистратор			ФГИС ЕГРН	
полное наименование должности			подпись	
			инициалы, фамилия	

М.П.



Выписка из Единого государственного реестра недвижимости об объекте недвижимости  
Сведения о частях земельного участка

<b>Земельный участок</b>				
<small>(вид объекта недвижимости)</small>				
Лист № __ Раздела <b>4.2</b>		Всего листов раздела <b>4.2</b> : __		Всего разделов: __
Всего листов выписки: __				
<b>20.02.2023 № 99/2023/519578532</b>				
Кадастровый номер:			<b>47:01:0000000:501</b>	
Сведения о характерных точках границы части (частей) земельного участка				
Учетный номер части: 821				
Система координат: МСК 53 (Зона-2)				
Зона №				
Номер точки	Координаты, м		Описание закрепления на местности	Средняя квадратическая погрешность определения координат характерных точек границы части земельного участка, м
	X	Y		
1	2	3	4	5
74	480831.23	1321752.26	данные отсутствуют	данные отсутствуют
74	480831.23	1321752.26	данные отсутствуют	данные отсутствуют
75	480772.76	1321759.32	данные отсутствуют	данные отсутствуют
76	480759.26	1321647.7	данные отсутствуют	данные отсутствуют
77	480817.74	1321640.62	данные отсутствуют	данные отсутствуют
Государственный регистратор			ФГИС ЕГРН	
полное наименование должности			подпись	
			инициалы, фамилия	

М.П.

Выписка из Единого государственного реестра недвижимости об объекте недвижимости  
**Сведения о частях земельного участка**

<b>Земельный участок</b>				
<small>(вид объекта недвижимости)</small>				
Лист № ___ Раздела <b>4.2</b>		Всего листов раздела <b>4.2</b> : ___		Всего разделов: ___
Всего листов выписки: ___				
<b>20.02.2023 № 99/2023/519578532</b>				
Кадастровый номер:			<b>47:01:0000000:501</b>	
Сведения о характерных точках границы части (частей) земельного участка				
Учетный номер части: 822				
Система координат:				
Зона №				
Номер точки	Координаты, м		Описание закрепления на местности	Средняя квадратическая погрешность определения координат характерных точек границы части земельного участка, м
	X	Y		
1	2	3	4	5
Государственный регистратор			ФГИС ЕГРН	
полное наименование должности			подпись	
			инициалы, фамилия	

М.П.

Выписка из Единого государственного реестра недвижимости об объекте недвижимости  
Сведения о частях земельного участка

<b>Земельный участок</b>					
<small>(вид объекта недвижимости)</small>					
Лист № ___ Раздела <b>4.2</b>		Всего листов раздела <b>4.2</b> : ___		Всего разделов: ___	Всего листов выписки: ___
<b>20.02.2023 № 99/2023/519578532</b>					
Кадастровый номер:			<b>47:01:0000000:501</b>		
Сведения о характерных точках границы части (частей) земельного участка					
Учетный номер части: 823					
Система координат:					
Зона №					
Номер точки	Координаты, м		Описание закрепления на местности	Средняя квадратическая погрешность определения координат характерных точек границы части земельного участка, м	
	X	Y			
1	2	3	4	5	
Государственный регистратор					ФГИС ЕГРН
полное наименование должности			подпись		инициалы, фамилия

М.П.

Выписка из Единого государственного реестра недвижимости об объекте недвижимости  
Сведения о частях земельного участка

<b>Земельный участок</b>					
<small>(вид объекта недвижимости)</small>					
Лист № ___ Раздела <b>4.2</b>		Всего листов раздела <b>4.2</b> : ___		Всего разделов: ___	Всего листов выписки: ___
<b>20.02.2023 № 99/2023/519578532</b>					
Кадастровый номер:			<b>47:01:0000000:501</b>		
Сведения о характерных точках границы части (частей) земельного участка					
Учетный номер части: 824					
Система координат: Зона №					
Номер точки	Координаты, м		Описание закрепления на местности	Средняя квадратическая погрешность определения координат характерных точек границы части земельного участка, м	
	X	Y			
1	2	3	4	5	
Государственный регистратор					ФГИС ЕГРН
полное наименование должности			подпись		инициалы, фамилия

М.П.

Выписка из Единого государственного реестра недвижимости об объекте недвижимости  
Сведения о частях земельного участка

<b>Земельный участок</b>				
<small>(вид объекта недвижимости)</small>				
Лист № ___ Раздела <b>4.2</b>		Всего листов раздела <b>4.2</b> : ___		Всего разделов: ___
Всего листов выписки: ___				
<b>20.02.2023 № 99/2023/519578532</b>				
Кадастровый номер:			<b>47:01:0000000:501</b>	
Сведения о характерных точках границы части (частей) земельного участка				
Учетный номер части: 825				
Система координат:				
Зона №				
Номер точки	Координаты, м		Описание закрепления на местности	Средняя квадратическая погрешность определения координат характерных точек границы части земельного участка, м
	X	Y		
1	2	3	4	5
Государственный регистратор			ФГИС ЕГРН	
полное наименование должности			подпись	
			инициалы, фамилия	

М.П.

Выписка из Единого государственного реестра недвижимости об объекте недвижимости  
Сведения о частях земельного участка

<b>Земельный участок</b>				
<small>(вид объекта недвижимости)</small>				
Лист № ___ Раздела <b>4.2</b>		Всего листов раздела <b>4.2</b> : ___		Всего разделов: ___
Всего листов выписки: ___				
<b>20.02.2023 № 99/2023/519578532</b>				
Кадастровый номер:			<b>47:01:0000000:501</b>	
Сведения о характерных точках границы части (частей) земельного участка				
Учетный номер части: 826				
Система координат:				
Зона №				
Номер точки	Координаты, м		Описание закрепления на местности	Средняя квадратическая погрешность определения координат характерных точек границы части земельного участка, м
	X	Y		
1	2	3	4	5
Государственный регистратор			ФГИС ЕГРН	
полное наименование должности			подпись	
			инициалы, фамилия	

М.П.

Выписка из Единого государственного реестра недвижимости об объекте недвижимости  
Сведения о частях земельного участка

<b>Земельный участок</b>				
<small>(вид объекта недвижимости)</small>				
Лист № ___ Раздела <b>4.2</b>		Всего листов раздела <b>4.2</b> : ___		Всего разделов: ___
Всего листов выписки: ___				
<b>20.02.2023 № 99/2023/519578532</b>				
Кадастровый номер:			<b>47:01:0000000:501</b>	
Сведения о характерных точках границы части (частей) земельного участка				
Учетный номер части: 827				
Система координат:				
Зона №				
Номер точки	Координаты, м		Описание закрепления на местности	Средняя квадратическая погрешность определения координат характерных точек границы части земельного участка, м
	X	Y		
1	2	3	4	5
Государственный регистратор			ФГИС ЕГРН	
полное наименование должности			подпись	
			инициалы, фамилия	

М.П.

Выписка из Единого государственного реестра недвижимости об объекте недвижимости  
Сведения о частях земельного участка

<b>Земельный участок</b>					
<small>(вид объекта недвижимости)</small>					
Лист № ___ Раздела <b>4.2</b>		Всего листов раздела <b>4.2</b> : ___		Всего разделов: ___	Всего листов выписки: ___
<b>20.02.2023 № 99/2023/519578532</b>					
Кадастровый номер:			<b>47:01:0000000:501</b>		
Сведения о характерных точках границы части (частей) земельного участка					
Учетный номер части: 828					
Система координат:					
Зона №					
Номер точки	Координаты, м		Описание закрепления на местности	Средняя квадратическая погрешность определения координат характерных точек границы части земельного участка, м	
	X	Y			
1	2	3	4	5	
Государственный регистратор					ФГИС ЕГРН
полное наименование должности			подпись		инициалы, фамилия

М.П.



Выписка из Единого государственного реестра недвижимости об объекте недвижимости  
Сведения о частях земельного участка

<b>Земельный участок</b>				
<small>(вид объекта недвижимости)</small>				
Лист № ___ Раздела <b>4.2</b>		Всего листов раздела <b>4.2</b> : ___		Всего разделов: ___
Всего листов выписки: ___				
<b>20.02.2023 № 99/2023/519578532</b>				
Кадастровый номер:			<b>47:01:0000000:501</b>	
Сведения о характерных точках границы части (частей) земельного участка				
Учетный номер части: 829				
Система координат:				
Зона №				
Номер точки	Координаты, м		Описание закрепления на местности	Средняя квадратическая погрешность определения координат характерных точек границы части земельного участка, м
	X	Y		
1	2	3	4	5
Государственный регистратор			ФГИС ЕГРН	
полное наименование должности			подпись	
			инициалы, фамилия	

М.П.

Выписка из Единого государственного реестра недвижимости об объекте недвижимости  
Сведения о частях земельного участка

<b>Земельный участок</b>					
<small>(вид объекта недвижимости)</small>					
Лист № ___ Раздела <b>4.2</b>		Всего листов раздела <b>4.2</b> : ___		Всего разделов: ___	Всего листов выписки: ___
<b>20.02.2023 № 99/2023/519578532</b>					
Кадастровый номер:			<b>47:01:0000000:501</b>		
Сведения о характерных точках границы части (частей) земельного участка					
Учетный номер части: 830					
Система координат: Зона №					
Номер точки	Координаты, м		Описание закрепления на местности	Средняя квадратическая погрешность определения координат характерных точек границы части земельного участка, м	
	X	Y			
1	2	3	4	5	
Государственный регистратор			ФГИС ЕГРН		
полное наименование должности			подпись	инициалы, фамилия	

М.П.

Выписка из Единого государственного реестра недвижимости об объекте недвижимости  
Сведения о частях земельного участка

<b>Земельный участок</b>				
<small>(вид объекта недвижимости)</small>				
Лист № ___ Раздела <b>4.2</b>		Всего листов раздела <b>4.2</b> : ___		Всего разделов: ___
Всего листов выписки: ___				
<b>20.02.2023 № 99/2023/519578532</b>				
Кадастровый номер:			<b>47:01:0000000:501</b>	
Сведения о характерных точках границы части (частей) земельного участка				
Учетный номер части: 831				
Система координат:				
Зона №				
Номер точки	Координаты, м		Описание закрепления на местности	Средняя квадратическая погрешность определения координат характерных точек границы части земельного участка, м
	X	Y		
1	2	3	4	5
Государственный регистратор			ФГИС ЕГРН	
полное наименование должности			подпись	
			инициалы, фамилия	

М.П.

Выписка из Единого государственного реестра недвижимости об объекте недвижимости  
Сведения о частях земельного участка

<b>Земельный участок</b>				
<small>(вид объекта недвижимости)</small>				
Лист № ___ Раздела <b>4.2</b>		Всего листов раздела <b>4.2</b> : ___		Всего разделов: ___
Всего листов выписки: ___				
<b>20.02.2023 № 99/2023/519578532</b>				
Кадастровый номер:			<b>47:01:0000000:501</b>	
Сведения о характерных точках границы части (частей) земельного участка				
Учетный номер части: 832				
Система координат:				
Зона №				
Номер точки	Координаты, м		Описание закрепления на местности	Средняя квадратическая погрешность определения координат характерных точек границы части земельного участка, м
	X	Y		
1	2	3	4	5
Государственный регистратор			ФГИС ЕГРН	
полное наименование должности			подпись	
			инициалы, фамилия	

М.П.

Выписка из Единого государственного реестра недвижимости об объекте недвижимости  
Сведения о частях земельного участка

<b>Земельный участок</b>				
<small>(вид объекта недвижимости)</small>				
Лист № ___ Раздела <b>4.2</b>		Всего листов раздела <b>4.2</b> : ___		Всего разделов: ___
Всего листов выписки: ___				
<b>20.02.2023 № 99/2023/519578532</b>				
Кадастровый номер:			<b>47:01:0000000:501</b>	
Сведения о характерных точках границы части (частей) земельного участка				
Учетный номер части: 833				
Система координат:				
Зона №				
Номер точки	Координаты, м		Описание закрепления на местности	Средняя квадратическая погрешность определения координат характерных точек границы части земельного участка, м
	X	Y		
1	2	3	4	5
Государственный регистратор			ФГИС ЕГРН	
полное наименование должности			подпись	
			инициалы, фамилия	

М.П.

Выписка из Единого государственного реестра недвижимости об объекте недвижимости  
**Сведения о частях земельного участка**

<b>Земельный участок</b>				
<small>(вид объекта недвижимости)</small>				
Лист № __ Раздела <b>4.2</b>		Всего листов раздела <b>4.2</b> : __		Всего разделов: __
Всего листов выписки: __				
<b>20.02.2023 № 99/2023/519578532</b>				
Кадастровый номер:			<b>47:01:0000000:501</b>	
Сведения о характерных точках границы части (частей) земельного участка				
Учетный номер части: 834				
Система координат: Зона №				
Номер точки	Координаты, м		Описание закрепления на местности	Средняя квадратическая погрешность определения координат характерных точек границы части земельного участка, м
	X	Y		
1	2	3	4	5

Государственный регистратор		ФГИС ЕГРН
полное наименование должности	подпись	инициалы, фамилия

М.П.

Выписка из Единого государственного реестра недвижимости об объекте недвижимости  
Сведения о частях земельного участка

<b>Земельный участок</b>				
<small>(вид объекта недвижимости)</small>				
Лист № ___ Раздела <b>4.2</b>		Всего листов раздела <b>4.2</b> : ___		Всего разделов: ___
Всего листов выписки: ___				
<b>20.02.2023 № 99/2023/519578532</b>				
Кадастровый номер:			<b>47:01:0000000:501</b>	
Сведения о характерных точках границы части (частей) земельного участка				
Учетный номер части: 835				
Система координат:				
Зона №				
Номер точки	Координаты, м		Описание закрепления на местности	Средняя квадратическая погрешность определения координат характерных точек границы части земельного участка, м
	X	Y		
1	2	3	4	5

Государственный регистратор		ФГИС ЕГРН
полное наименование должности	подпись	инициалы, фамилия

М.П.

Выписка из Единого государственного реестра недвижимости об объекте недвижимости  
Сведения о частях земельного участка

<b>Земельный участок</b>				
<small>(вид объекта недвижимости)</small>				
Лист № ___ Раздела <b>4.2</b>		Всего листов раздела <b>4.2</b> : ___		Всего разделов: ___
Всего листов выписки: ___				
<b>20.02.2023 № 99/2023/519578532</b>				
Кадастровый номер:			<b>47:01:0000000:501</b>	
Сведения о характерных точках границы части (частей) земельного участка				
Учетный номер части: 836				
Система координат:				
Зона №				
Номер точки	Координаты, м		Описание закрепления на местности	Средняя квадратическая погрешность определения координат характерных точек границы части земельного участка, м
	X	Y		
1	2	3	4	5
Государственный регистратор			ФГИС ЕГРН	
полное наименование должности			подпись	
			инициалы, фамилия	

М.П.



Выписка из Единого государственного реестра недвижимости об объекте недвижимости  
Сведения о частях земельного участка

<b>Земельный участок</b>				
<small>(вид объекта недвижимости)</small>				
Лист № ___ Раздела <b>4.2</b>		Всего листов раздела <b>4.2</b> : ___		Всего разделов: ___
Всего листов выписки: ___				
<b>20.02.2023 № 99/2023/519578532</b>				
Кадастровый номер:			<b>47:01:0000000:501</b>	
Сведения о характерных точках границы части (частей) земельного участка				
Учетный номер части: 837				
Система координат:				
Зона №				
Номер точки	Координаты, м		Описание закрепления на местности	Средняя квадратическая погрешность определения координат характерных точек границы части земельного участка, м
	X	Y		
1	2	3	4	5

Государственный регистратор		ФГИС ЕГРН
полное наименование должности	подпись	инициалы, фамилия

М.П.

Выписка из Единого государственного реестра недвижимости об объекте недвижимости  
Сведения о частях земельного участка

<b>Земельный участок</b>				
<small>(вид объекта недвижимости)</small>				
Лист № ___ Раздела <b>4.2</b>		Всего листов раздела <b>4.2</b> : ___		Всего разделов: ___
Всего листов выписки: ___				
<b>20.02.2023 № 99/2023/519578532</b>				
Кадастровый номер:			<b>47:01:0000000:501</b>	
Сведения о характерных точках границы части (частей) земельного участка				
Учетный номер части: 838				
Система координат:				
Зона №				
Номер точки	Координаты, м		Описание закрепления на местности	Средняя квадратическая погрешность определения координат характерных точек границы части земельного участка, м
	X	Y		
1	2	3	4	5
Государственный регистратор			ФГИС ЕГРН	
полное наименование должности			подпись	
			инициалы, фамилия	

М.П.

Выписка из Единого государственного реестра недвижимости об объекте недвижимости  
Сведения о частях земельного участка

<b>Земельный участок</b>				
<small>(вид объекта недвижимости)</small>				
Лист № ___ Раздела <b>4.2</b>		Всего листов раздела <b>4.2</b> : ___		Всего разделов: ___
Всего листов выписки: ___				
<b>20.02.2023 № 99/2023/519578532</b>				
Кадастровый номер:			<b>47:01:0000000:501</b>	
Сведения о характерных точках границы части (частей) земельного участка				
Учетный номер части: 839				
Система координат:				
Зона №				
Номер точки	Координаты, м		Описание закрепления на местности	Средняя квадратическая погрешность определения координат характерных точек границы части земельного участка, м
	X	Y		
1	2	3	4	5
Государственный регистратор			ФГИС ЕГРН	
полное наименование должности			подпись	
			инициалы, фамилия	

М.П.

Выписка из Единого государственного реестра недвижимости об объекте недвижимости  
Сведения о частях земельного участка

<b>Земельный участок</b>				
<small>(вид объекта недвижимости)</small>				
Лист № ___ Раздела <b>4.2</b>		Всего листов раздела <b>4.2</b> : ___		Всего разделов: ___
Всего листов выписки: ___				
<b>20.02.2023 № 99/2023/519578532</b>				
Кадастровый номер:			<b>47:01:0000000:501</b>	
Сведения о характерных точках границы части (частей) земельного участка				
Учетный номер части: 840				
Система координат:				
Зона №				
Номер точки	Координаты, м		Описание закрепления на местности	Средняя квадратическая погрешность определения координат характерных точек границы части земельного участка, м
	X	Y		
1	2	3	4	5
Государственный регистратор			ФГИС ЕГРН	
полное наименование должности			подпись	
			инициалы, фамилия	

М.П.

Выписка из Единого государственного реестра недвижимости об объекте недвижимости  
Сведения о частях земельного участка

<b>Земельный участок</b>				
<small>(вид объекта недвижимости)</small>				
Лист № ___ Раздела <b>4.2</b>		Всего листов раздела <b>4.2</b> : ___		Всего разделов: ___
Всего листов выписки: ___				
<b>20.02.2023 № 99/2023/519578532</b>				
Кадастровый номер:			<b>47:01:0000000:501</b>	
Сведения о характерных точках границы части (частей) земельного участка				
Учетный номер части: 841				
Система координат:				
Зона №				
Номер точки	Координаты, м		Описание закрепления на местности	Средняя квадратическая погрешность определения координат характерных точек границы части земельного участка, м
	X	Y		
1	2	3	4	5

Государственный регистратор		ФГИС ЕГРН
полное наименование должности	подпись	инициалы, фамилия

М.П.

Выписка из Единого государственного реестра недвижимости об объекте недвижимости  
Сведения о частях земельного участка

<b>Земельный участок</b>				
<small>(вид объекта недвижимости)</small>				
Лист № ___ Раздела <b>4.2</b>		Всего листов раздела <b>4.2</b> : ___		Всего разделов: ___
Всего листов выписки: ___				
<b>20.02.2023 № 99/2023/519578532</b>				
Кадастровый номер:			<b>47:01:0000000:501</b>	
Сведения о характерных точках границы части (частей) земельного участка				
Учетный номер части: 842				
Система координат:				
Зона №				
Номер точки	Координаты, м		Описание закрепления на местности	Средняя квадратическая погрешность определения координат характерных точек границы части земельного участка, м
	X	Y		
1	2	3	4	5
Государственный регистратор			ФГИС ЕГРН	
полное наименование должности			подпись	
			инициалы, фамилия	

М.П.

Выписка из Единого государственного реестра недвижимости об объекте недвижимости  
Сведения о частях земельного участка

<b>Земельный участок</b>				
<small>(вид объекта недвижимости)</small>				
Лист № ___ Раздела <b>4.2</b>		Всего листов раздела <b>4.2</b> : ___		Всего разделов: ___
Всего листов выписки: ___				
<b>20.02.2023 № 99/2023/519578532</b>				
Кадастровый номер:			<b>47:01:0000000:501</b>	
Сведения о характерных точках границы части (частей) земельного участка				
Учетный номер части: 843				
Система координат:				
Зона №				
Номер точки	Координаты, м		Описание закрепления на местности	Средняя квадратическая погрешность определения координат характерных точек границы части земельного участка, м
	X	Y		
1	2	3	4	5
Государственный регистратор			ФГИС ЕГРН	
полное наименование должности			подпись	
			инициалы, фамилия	

М.П.

Выписка из Единого государственного реестра недвижимости об объекте недвижимости  
Сведения о частях земельного участка

<b>Земельный участок</b>				
<small>(вид объекта недвижимости)</small>				
Лист № __ Раздела <b>4.2</b>		Всего листов раздела <b>4.2</b> : __		Всего разделов: __
Всего листов выписки: __				
<b>20.02.2023 № 99/2023/519578532</b>				
Кадастровый номер:			<b>47:01:0000000:501</b>	
Сведения о характерных точках границы части (частей) земельного участка				
Учетный номер части: 844				
Система координат:				
Зона №				
Номер точки	Координаты, м		Описание закрепления на местности	Средняя квадратическая погрешность определения координат характерных точек границы части земельного участка, м
	X	Y		
1	2	3	4	5
Государственный регистратор			ФГИС ЕГРН	
полное наименование должности			подпись	
			инициалы, фамилия	

М.П.



Выписка из Единого государственного реестра недвижимости об объекте недвижимости  
Сведения о частях земельного участка

<b>Земельный участок</b>				
<small>(вид объекта недвижимости)</small>				
Лист № ___ Раздела <b>4.2</b>		Всего листов раздела <b>4.2</b> : ___		Всего разделов: ___
Всего листов выписки: ___				
<b>20.02.2023 № 99/2023/519578532</b>				
Кадастровый номер:			<b>47:01:0000000:501</b>	
Сведения о характерных точках границы части (частей) земельного участка				
Учетный номер части: 845				
Система координат:				
Зона №				
Номер точки	Координаты, м		Описание закрепления на местности	Средняя квадратическая погрешность определения координат характерных точек границы части земельного участка, м
	X	Y		
1	2	3	4	5

Государственный регистратор		ФГИС ЕГРН
полное наименование должности	подпись	инициалы, фамилия

М.П.

Выписка из Единого государственного реестра недвижимости об объекте недвижимости  
Сведения о частях земельного участка

<b>Земельный участок</b>				
<small>(вид объекта недвижимости)</small>				
Лист № ___ Раздела <b>4.2</b>		Всего листов раздела <b>4.2</b> : ___		Всего разделов: ___
Всего листов выписки: ___				
<b>20.02.2023 № 99/2023/519578532</b>				
Кадастровый номер:			<b>47:01:0000000:501</b>	
Сведения о характерных точках границы части (частей) земельного участка				
Учетный номер части: 846				
Система координат:				
Зона №				
Номер точки	Координаты, м		Описание закрепления на местности	Средняя квадратическая погрешность определения координат характерных точек границы части земельного участка, м
	X	Y		
1	2	3	4	5
Государственный регистратор			ФГИС ЕГРН	
полное наименование должности			подпись	
			инициалы, фамилия	

М.П.

Выписка из Единого государственного реестра недвижимости об объекте недвижимости  
Сведения о частях земельного участка

<b>Земельный участок</b>				
<small>(вид объекта недвижимости)</small>				
Лист № ___ Раздела <b>4.2</b>		Всего листов раздела <b>4.2</b> : ___		Всего разделов: ___
Всего листов выписки: ___				
<b>20.02.2023 № 99/2023/519578532</b>				
Кадастровый номер:			<b>47:01:0000000:501</b>	
Сведения о характерных точках границы части (частей) земельного участка				
Учетный номер части: 847				
Система координат:				
Зона №				
Номер точки	Координаты, м		Описание закрепления на местности	Средняя квадратическая погрешность определения координат характерных точек границы части земельного участка, м
	X	Y		
1	2	3	4	5
Государственный регистратор			ФГИС ЕГРН	
полное наименование должности			подпись	
			инициалы, фамилия	

М.П.

Выписка из Единого государственного реестра недвижимости об объекте недвижимости  
Сведения о частях земельного участка

<b>Земельный участок</b>					
<small>(вид объекта недвижимости)</small>					
Лист № ___ Раздела <b>4.2</b>		Всего листов раздела <b>4.2</b> : ___		Всего разделов: ___	Всего листов выписки: ___
<b>20.02.2023 № 99/2023/519578532</b>					
Кадастровый номер:			<b>47:01:0000000:501</b>		
Сведения о характерных точках границы части (частей) земельного участка					
Учетный номер части: 848					
Система координат: Зона №					
Номер точки	Координаты, м		Описание закрепления на местности	Средняя квадратическая погрешность определения координат характерных точек границы части земельного участка, м	
	X	Y			
1	2	3	4	5	
Государственный регистратор					ФГИС ЕГРН
полное наименование должности			подпись		инициалы, фамилия

М.П.

Выписка из Единого государственного реестра недвижимости об объекте недвижимости  
Сведения о частях земельного участка

<b>Земельный участок</b>				
<small>(вид объекта недвижимости)</small>				
Лист № ___ Раздела <b>4.2</b>		Всего листов раздела <b>4.2</b> : ___		Всего разделов: ___
Всего листов выписки: ___				
<b>20.02.2023 № 99/2023/519578532</b>				
Кадастровый номер:			<b>47:01:0000000:501</b>	
Сведения о характерных точках границы части (частей) земельного участка				
Учетный номер части: 849				
Система координат:				
Зона №				
Номер точки	Координаты, м		Описание закрепления на местности	Средняя квадратическая погрешность определения координат характерных точек границы части земельного участка, м
	X	Y		
1	2	3	4	5
Государственный регистратор			ФГИС ЕГРН	
полное наименование должности			подпись	
			инициалы, фамилия	

М.П.

Выписка из Единого государственного реестра недвижимости об объекте недвижимости  
Сведения о частях земельного участка

<b>Земельный участок</b>				
<small>(вид объекта недвижимости)</small>				
Лист № __ Раздела <b>4.2</b>		Всего листов раздела <b>4.2</b> : __		Всего разделов: __
Всего листов выписки: __				
<b>20.02.2023 № 99/2023/519578532</b>				
Кадастровый номер:			<b>47:01:0000000:501</b>	
Сведения о характерных точках границы части (частей) земельного участка				
Учетный номер части: 850				
Система координат: МСК 53 (Зона-2)				
Зона №				
Номер точки	Координаты, м		Описание закрепления на местности	Средняя квадратическая погрешность определения координат характерных точек границы части земельного участка, м
	X	Y		
1	2	3	4	5
78	480863.14	1293364.42	данные отсутствуют	данные отсутствуют
78	480863.14	1293364.42	данные отсутствуют	данные отсутствуют
79	480918.17	1293452.64	данные отсутствуют	данные отсутствуют
80	480947.92	1293497.4	данные отсутствуют	данные отсутствуют
81	480951.2	1293500.53	данные отсутствуют	данные отсутствуют
82	480952.24	1293509.79	данные отсутствуют	данные отсутствуют
83	480943.27	1293501.26	данные отсутствуют	данные отсутствуют
84	480913.13	1293455.88	данные отсутствуют	данные отсутствуют
85	480851.47	1293357.04	данные отсутствуют	данные отсутствуют

Государственный регистратор		ФГИС ЕГРН
полное наименование должности	подпись	инициалы, фамилия

М.П.

Выписка из Единого государственного реестра недвижимости об объекте недвижимости  
Сведения о частях земельного участка

<b>Земельный участок</b>				
<small>(вид объекта недвижимости)</small>				
Лист № ___ Раздела <b>4.2</b>		Всего листов раздела <b>4.2</b> : ___		Всего разделов: ___
Всего листов выписки: ___				
<b>20.02.2023 № 99/2023/519578532</b>				
Кадастровый номер:			<b>47:01:0000000:501</b>	
Сведения о характерных точках границы части (частей) земельного участка				
Учетный номер части: 851				
Система координат:				
Зона №				
Номер точки	Координаты, м		Описание закрепления на местности	Средняя квадратическая погрешность определения координат характерных точек границы части земельного участка, м
	X	Y		
1	2	3	4	5
Государственный регистратор			ФГИС ЕГРН	
полное наименование должности			подпись	
			инициалы, фамилия	

М.П.

Выписка из Единого государственного реестра недвижимости об объекте недвижимости  
Сведения о частях земельного участка

<b>Земельный участок</b>				
<small>(вид объекта недвижимости)</small>				
Лист № ___ Раздела <b>4.2</b>		Всего листов раздела <b>4.2</b> : ___		Всего разделов: ___
Всего листов выписки: ___				
<b>20.02.2023 № 99/2023/519578532</b>				
Кадастровый номер:			<b>47:01:0000000:501</b>	
Сведения о характерных точках границы части (частей) земельного участка				
Учетный номер части: 852				
Система координат:				
Зона №				
Номер точки	Координаты, м		Описание закрепления на местности	Средняя квадратическая погрешность определения координат характерных точек границы части земельного участка, м
	X	Y		
1	2	3	4	5

Государственный регистратор		ФГИС ЕГРН
полное наименование должности	подпись	инициалы, фамилия

М.П.



Выписка из Единого государственного реестра недвижимости об объекте недвижимости  
Сведения о частях земельного участка

<b>Земельный участок</b>				
<small>(вид объекта недвижимости)</small>				
Лист № ___ Раздела <b>4.2</b>		Всего листов раздела <b>4.2</b> : ___		Всего разделов: ___
Всего листов выписки: ___				
<b>20.02.2023 № 99/2023/519578532</b>				
Кадастровый номер:			<b>47:01:0000000:501</b>	
Сведения о характерных точках границы части (частей) земельного участка				
Учетный номер части: 853				
Система координат:				
Зона №				
Номер точки	Координаты, м		Описание закрепления на местности	Средняя квадратическая погрешность определения координат характерных точек границы части земельного участка, м
	X	Y		
1	2	3	4	5
Государственный регистратор			ФГИС ЕГРН	
полное наименование должности			подпись	
			инициалы, фамилия	

М.П.

Выписка из Единого государственного реестра недвижимости об объекте недвижимости  
Сведения о частях земельного участка

<b>Земельный участок</b>				
<small>(вид объекта недвижимости)</small>				
Лист № ___ Раздела <b>4.2</b>		Всего листов раздела <b>4.2</b> : ___		Всего разделов: ___
Всего листов выписки: ___				
<b>20.02.2023 № 99/2023/519578532</b>				
Кадастровый номер:			<b>47:01:0000000:501</b>	
Сведения о характерных точках границы части (частей) земельного участка				
Учетный номер части: 854				
Система координат:				
Зона №				
Номер точки	Координаты, м		Описание закрепления на местности	Средняя квадратическая погрешность определения координат характерных точек границы части земельного участка, м
	X	Y		
1	2	3	4	5
Государственный регистратор			ФГИС ЕГРН	
полное наименование должности			подпись	
			инициалы, фамилия	

М.П.

Выписка из Единого государственного реестра недвижимости об объекте недвижимости  
Сведения о частях земельного участка

<b>Земельный участок</b>				
<small>(вид объекта недвижимости)</small>				
Лист № ___ Раздела <b>4.2</b>		Всего листов раздела <b>4.2</b> : ___		Всего разделов: ___
Всего листов выписки: ___				
<b>20.02.2023 № 99/2023/519578532</b>				
Кадастровый номер:			<b>47:01:0000000:501</b>	
Сведения о характерных точках границы части (частей) земельного участка				
Учетный номер части: 855				
Система координат:				
Зона №				
Номер точки	Координаты, м		Описание закрепления на местности	Средняя квадратическая погрешность определения координат характерных точек границы части земельного участка, м
	X	Y		
1	2	3	4	5

Государственный регистратор		ФГИС ЕГРН
полное наименование должности	подпись	инициалы, фамилия

М.П.

Выписка из Единого государственного реестра недвижимости об объекте недвижимости  
Сведения о частях земельного участка

<b>Земельный участок</b>					
<small>(вид объекта недвижимости)</small>					
Лист № ___ Раздела <b>4.2</b>		Всего листов раздела <b>4.2</b> : ___		Всего разделов: ___	Всего листов выписки: ___
<b>20.02.2023 № 99/2023/519578532</b>					
Кадастровый номер:			<b>47:01:0000000:501</b>		
Сведения о характерных точках границы части (частей) земельного участка					
Учетный номер части: 856					
Система координат: Зона №					
Номер точки	Координаты, м		Описание закрепления на местности	Средняя квадратическая погрешность определения координат характерных точек границы части земельного участка, м	
	X	Y			
1	2	3	4	5	
Государственный регистратор					ФГИС ЕГРН
полное наименование должности			подпись		инициалы, фамилия

М.П.

Выписка из Единого государственного реестра недвижимости об объекте недвижимости  
Сведения о частях земельного участка

<b>Земельный участок</b>				
<small>(вид объекта недвижимости)</small>				
Лист № ___ Раздела <b>4.2</b>		Всего листов раздела <b>4.2</b> : ___		Всего разделов: ___
Всего листов выписки: ___				
<b>20.02.2023 № 99/2023/519578532</b>				
Кадастровый номер:			<b>47:01:0000000:501</b>	
Сведения о характерных точках границы части (частей) земельного участка				
Учетный номер части: 857				
Система координат:				
Зона №				
Номер точки	Координаты, м		Описание закрепления на местности	Средняя квадратическая погрешность определения координат характерных точек границы части земельного участка, м
	X	Y		
1	2	3	4	5
Государственный регистратор			ФГИС ЕГРН	
полное наименование должности			подпись	
			инициалы, фамилия	

М.П.

Выписка из Единого государственного реестра недвижимости об объекте недвижимости  
Сведения о частях земельного участка

<b>Земельный участок</b>				
<small>(вид объекта недвижимости)</small>				
Лист № ___ Раздела <b>4.2</b>		Всего листов раздела <b>4.2</b> : ___		Всего разделов: ___
Всего листов выписки: ___				
<b>20.02.2023 № 99/2023/519578532</b>				
Кадастровый номер:			<b>47:01:0000000:501</b>	
Сведения о характерных точках границы части (частей) земельного участка				
Учетный номер части: 858				
Система координат:				
Зона №				
Номер точки	Координаты, м		Описание закрепления на местности	Средняя квадратическая погрешность определения координат характерных точек границы части земельного участка, м
	X	Y		
1	2	3	4	5
Государственный регистратор			ФГИС ЕГРН	
полное наименование должности			подпись	
			инициалы, фамилия	

М.П.

Выписка из Единого государственного реестра недвижимости об объекте недвижимости  
Сведения о частях земельного участка

<b>Земельный участок</b>				
<small>(вид объекта недвижимости)</small>				
Лист № ___ Раздела <b>4.2</b>		Всего листов раздела <b>4.2</b> : ___		Всего разделов: ___
Всего листов выписки: ___				
<b>20.02.2023 № 99/2023/519578532</b>				
Кадастровый номер:			<b>47:01:0000000:501</b>	
Сведения о характерных точках границы части (частей) земельного участка				
Учетный номер части: 859				
Система координат:				
Зона №				
Номер точки	Координаты, м		Описание закрепления на местности	Средняя квадратическая погрешность определения координат характерных точек границы части земельного участка, м
	X	Y		
1	2	3	4	5
Государственный регистратор			ФГИС ЕГРН	
полное наименование должности			подпись	
			инициалы, фамилия	

М.П.

Выписка из Единого государственного реестра недвижимости об объекте недвижимости  
Сведения о частях земельного участка

<b>Земельный участок</b>				
<small>(вид объекта недвижимости)</small>				
Лист № ___ Раздела <b>4.2</b>		Всего листов раздела <b>4.2</b> : ___		Всего разделов: ___
Всего листов выписки: ___				
<b>20.02.2023 № 99/2023/519578532</b>				
Кадастровый номер:			<b>47:01:0000000:501</b>	
Сведения о характерных точках границы части (частей) земельного участка				
Учетный номер части: 860				
Система координат:				
Зона №				
Номер точки	Координаты, м		Описание закрепления на местности	Средняя квадратическая погрешность определения координат характерных точек границы части земельного участка, м
	X	Y		
1	2	3	4	5
Государственный регистратор			ФГИС ЕГРН	
полное наименование должности			подпись	
			инициалы, фамилия	

М.П.



Выписка из Единого государственного реестра недвижимости об объекте недвижимости  
Сведения о частях земельного участка

<b>Земельный участок</b>				
<small>(вид объекта недвижимости)</small>				
Лист № ___ Раздела <b>4.2</b>		Всего листов раздела <b>4.2</b> : ___		Всего разделов: ___
Всего листов выписки: ___				
<b>20.02.2023 № 99/2023/519578532</b>				
Кадастровый номер:			<b>47:01:0000000:501</b>	
Сведения о характерных точках границы части (частей) земельного участка				
Учетный номер части: 861				
Система координат:				
Зона №				
Номер точки	Координаты, м		Описание закрепления на местности	Средняя квадратическая погрешность определения координат характерных точек границы части земельного участка, м
	X	Y		
1	2	3	4	5
Государственный регистратор			ФГИС ЕГРН	
полное наименование должности			подпись	
			инициалы, фамилия	

М.П.

Выписка из Единого государственного реестра недвижимости об объекте недвижимости  
Сведения о частях земельного участка

<b>Земельный участок</b>				
<small>(вид объекта недвижимости)</small>				
Лист № ___ Раздела <b>4.2</b>		Всего листов раздела <b>4.2</b> : ___		Всего разделов: ___
Всего листов выписки: ___				
<b>20.02.2023 № 99/2023/519578532</b>				
Кадастровый номер:			<b>47:01:0000000:501</b>	
Сведения о характерных точках границы части (частей) земельного участка				
Учетный номер части: 862				
Система координат:				
Зона №				
Номер точки	Координаты, м		Описание закрепления на местности	Средняя квадратическая погрешность определения координат характерных точек границы части земельного участка, м
	X	Y		
1	2	3	4	5
Государственный регистратор			ФГИС ЕГРН	
полное наименование должности			подпись	
			инициалы, фамилия	

М.П.

Выписка из Единого государственного реестра недвижимости об объекте недвижимости  
Сведения о частях земельного участка

<b>Земельный участок</b>				
<small>(вид объекта недвижимости)</small>				
Лист № ___ Раздела <b>4.2</b>		Всего листов раздела <b>4.2</b> : ___		Всего разделов: ___
Всего листов выписки: ___				
<b>20.02.2023 № 99/2023/519578532</b>				
Кадастровый номер:			<b>47:01:0000000:501</b>	
Сведения о характерных точках границы части (частей) земельного участка				
Учетный номер части: 863				
Система координат:				
Зона №				
Номер точки	Координаты, м		Описание закрепления на местности	Средняя квадратическая погрешность определения координат характерных точек границы части земельного участка, м
	X	Y		
1	2	3	4	5

Государственный регистратор		ФГИС ЕГРН
полное наименование должности	подпись	инициалы, фамилия

М.П.

Выписка из Единого государственного реестра недвижимости об объекте недвижимости  
Сведения о частях земельного участка

<b>Земельный участок</b>				
<small>(вид объекта недвижимости)</small>				
Лист № ___ Раздела <b>4.2</b>		Всего листов раздела <b>4.2</b> : ___		Всего разделов: ___
Всего листов выписки: ___				
<b>20.02.2023 № 99/2023/519578532</b>				
Кадастровый номер:			<b>47:01:0000000:501</b>	
Сведения о характерных точках границы части (частей) земельного участка				
Учетный номер части: 864				
Система координат:				
Зона №				
Номер точки	Координаты, м		Описание закрепления на местности	Средняя квадратическая погрешность определения координат характерных точек границы части земельного участка, м
	X	Y		
1	2	3	4	5
Государственный регистратор			ФГИС ЕГРН	
полное наименование должности			подпись	
			инициалы, фамилия	

М.П.

Выписка из Единого государственного реестра недвижимости об объекте недвижимости  
Сведения о частях земельного участка

<b>Земельный участок</b>				
<small>(вид объекта недвижимости)</small>				
Лист № ___ Раздела <b>4.2</b>		Всего листов раздела <b>4.2</b> : ___		Всего разделов: ___
Всего листов выписки: ___				
<b>20.02.2023 № 99/2023/519578532</b>				
Кадастровый номер:			<b>47:01:0000000:501</b>	
Сведения о характерных точках границы части (частей) земельного участка				
Учетный номер части: 865				
Система координат:				
Зона №				
Номер точки	Координаты, м		Описание закрепления на местности	Средняя квадратическая погрешность определения координат характерных точек границы части земельного участка, м
	X	Y		
1	2	3	4	5
Государственный регистратор			ФГИС ЕГРН	
полное наименование должности			подпись	
			инициалы, фамилия	

М.П.

Выписка из Единого государственного реестра недвижимости об объекте недвижимости  
Сведения о частях земельного участка

<b>Земельный участок</b>				
<small>(вид объекта недвижимости)</small>				
Лист № ___ Раздела <b>4.2</b>		Всего листов раздела <b>4.2</b> : ___		Всего разделов: ___
Всего листов выписки: ___				
<b>20.02.2023 № 99/2023/519578532</b>				
Кадастровый номер:			<b>47:01:0000000:501</b>	
Сведения о характерных точках границы части (частей) земельного участка				
Учетный номер части: 866				
Система координат:				
Зона №				
Номер точки	Координаты, м		Описание закрепления на местности	Средняя квадратическая погрешность определения координат характерных точек границы части земельного участка, м
	X	Y		
1	2	3	4	5
Государственный регистратор			ФГИС ЕГРН	
полное наименование должности			подпись	
			инициалы, фамилия	

М.П.

Выписка из Единого государственного реестра недвижимости об объекте недвижимости  
Сведения о частях земельного участка

<b>Земельный участок</b>				
<small>(вид объекта недвижимости)</small>				
Лист № ___ Раздела <b>4.2</b>		Всего листов раздела <b>4.2</b> : ___		Всего разделов: ___
Всего листов выписки: ___				
<b>20.02.2023 № 99/2023/519578532</b>				
Кадастровый номер:			<b>47:01:0000000:501</b>	
Сведения о характерных точках границы части (частей) земельного участка				
Учетный номер части: 867				
Система координат:				
Зона №				
Номер точки	Координаты, м		Описание закрепления на местности	Средняя квадратическая погрешность определения координат характерных точек границы части земельного участка, м
	X	Y		
1	2	3	4	5
Государственный регистратор			ФГИС ЕГРН	
полное наименование должности			подпись	
			инициалы, фамилия	

М.П.

Выписка из Единого государственного реестра недвижимости об объекте недвижимости  
Сведения о частях земельного участка

<b>Земельный участок</b>				
<small>(вид объекта недвижимости)</small>				
Лист № ___ Раздела <b>4.2</b>		Всего листов раздела <b>4.2</b> : ___		Всего разделов: ___
Всего листов выписки: ___				
<b>20.02.2023 № 99/2023/519578532</b>				
Кадастровый номер:			<b>47:01:0000000:501</b>	
Сведения о характерных точках границы части (частей) земельного участка				
Учетный номер части: 868				
Система координат:				
Зона №				
Номер точки	Координаты, м		Описание закрепления на местности	Средняя квадратическая погрешность определения координат характерных точек границы части земельного участка, м
	X	Y		
1	2	3	4	5

Государственный регистратор		ФГИС ЕГРН
полное наименование должности	подпись	инициалы, фамилия

М.П.



Выписка из Единого государственного реестра недвижимости об объекте недвижимости  
Сведения о частях земельного участка

<b>Земельный участок</b>				
<small>(вид объекта недвижимости)</small>				
Лист № ___ Раздела <b>4.2</b>		Всего листов раздела <b>4.2</b> : ___		Всего разделов: ___
Всего листов выписки: ___				
<b>20.02.2023 № 99/2023/519578532</b>				
Кадастровый номер:			<b>47:01:0000000:501</b>	
Сведения о характерных точках границы части (частей) земельного участка				
Учетный номер части: 869				
Система координат:				
Зона №				
Номер точки	Координаты, м		Описание закрепления на местности	Средняя квадратическая погрешность определения координат характерных точек границы части земельного участка, м
	X	Y		
1	2	3	4	5

Государственный регистратор		ФГИС ЕГРН
полное наименование должности	подпись	инициалы, фамилия

М.П.

Выписка из Единого государственного реестра недвижимости об объекте недвижимости  
Сведения о частях земельного участка

<b>Земельный участок</b>				
<small>(вид объекта недвижимости)</small>				
Лист № ___ Раздела <b>4.2</b>		Всего листов раздела <b>4.2</b> : ___		Всего разделов: ___
Всего листов выписки: ___				
<b>20.02.2023 № 99/2023/519578532</b>				
Кадастровый номер:			<b>47:01:0000000:501</b>	
Сведения о характерных точках границы части (частей) земельного участка				
Учетный номер части: 870				
Система координат: МСК 53 (Зона-2)				
Зона №				
Номер точки	Координаты, м		Описание закрепления на местности	Средняя квадратическая погрешность определения координат характерных точек границы части земельного участка, м
	X	Y		
1	2	3	4	5
86	481261.09	1305311.04	данные отсутствуют	данные отсутствуют
86	481261.09	1305311.04	данные отсутствуют	данные отсутствуют
87	481229.68	1305331.73	данные отсутствуют	данные отсутствуют
88	481212.26	1305343.4	данные отсутствуют	данные отсутствуют
89	481206.09	1305340.32	данные отсутствуют	данные отсутствуют
90	481226.36	1305326.73	данные отсутствуют	данные отсутствуют
91	481257.49	1305306.23	данные отсутствуют	данные отсутствуют

Государственный регистратор		ФГИС ЕГРН
полное наименование должности	подпись	инициалы, фамилия

М.П.

Выписка из Единого государственного реестра недвижимости об объекте недвижимости  
Сведения о частях земельного участка

<b>Земельный участок</b>				
<small>(вид объекта недвижимости)</small>				
Лист № ___ Раздела <b>4.2</b>		Всего листов раздела <b>4.2</b> : ___		Всего разделов: ___
Всего листов выписки: ___				
<b>20.02.2023 № 99/2023/519578532</b>				
Кадастровый номер:			<b>47:01:0000000:501</b>	
Сведения о характерных точках границы части (частей) земельного участка				
Учетный номер части: 871				
Система координат:				
Зона №				
Номер точки	Координаты, м		Описание закрепления на местности	Средняя квадратическая погрешность определения координат характерных точек границы части земельного участка, м
	X	Y		
1	2	3	4	5

Государственный регистратор		ФГИС ЕГРН
полное наименование должности	подпись	инициалы, фамилия

М.П.

Выписка из Единого государственного реестра недвижимости об объекте недвижимости  
Сведения о частях земельного участка

<b>Земельный участок</b>				
<small>(вид объекта недвижимости)</small>				
Лист № ___ Раздела <b>4.2</b>		Всего листов раздела <b>4.2</b> : ___		Всего разделов: ___
Всего листов выписки: ___				
<b>20.02.2023 № 99/2023/519578532</b>				
Кадастровый номер:			<b>47:01:0000000:501</b>	
Сведения о характерных точках границы части (частей) земельного участка				
Учетный номер части: 872				
Система координат:				
Зона №				
Номер точки	Координаты, м		Описание закрепления на местности	Средняя квадратическая погрешность определения координат характерных точек границы части земельного участка, м
	X	Y		
1	2	3	4	5
Государственный регистратор			ФГИС ЕГРН	
полное наименование должности			подпись	
			инициалы, фамилия	

М.П.

Выписка из Единого государственного реестра недвижимости об объекте недвижимости  
Сведения о частях земельного участка

<b>Земельный участок</b>				
<small>(вид объекта недвижимости)</small>				
Лист № ___ Раздела <b>4.2</b>		Всего листов раздела <b>4.2</b> : ___		Всего разделов: ___
Всего листов выписки: ___				
<b>20.02.2023 № 99/2023/519578532</b>				
Кадастровый номер:			<b>47:01:0000000:501</b>	
Сведения о характерных точках границы части (частей) земельного участка				
Учетный номер части: 873				
Система координат:				
Зона №				
Номер точки	Координаты, м		Описание закрепления на местности	Средняя квадратическая погрешность определения координат характерных точек границы части земельного участка, м
	X	Y		
1	2	3	4	5

Государственный регистратор		ФГИС ЕГРН
полное наименование должности	подпись	инициалы, фамилия

М.П.

Выписка из Единого государственного реестра недвижимости об объекте недвижимости  
Сведения о частях земельного участка

<b>Земельный участок</b>				
<small>(вид объекта недвижимости)</small>				
Лист № ___ Раздела <b>4.2</b>		Всего листов раздела <b>4.2</b> : ___		Всего разделов: ___
Всего листов выписки: ___				
<b>20.02.2023 № 99/2023/519578532</b>				
Кадастровый номер:			<b>47:01:0000000:501</b>	
Сведения о характерных точках границы части (частей) земельного участка				
Учетный номер части: 874				
Система координат:				
Зона №				
Номер точки	Координаты, м		Описание закрепления на местности	Средняя квадратическая погрешность определения координат характерных точек границы части земельного участка, м
	X	Y		
1	2	3	4	5
Государственный регистратор			ФГИС ЕГРН	
полное наименование должности			подпись	
			инициалы, фамилия	

М.П.

Выписка из Единого государственного реестра недвижимости об объекте недвижимости  
Сведения о частях земельного участка

<b>Земельный участок</b>				
<small>(вид объекта недвижимости)</small>				
Лист № ___ Раздела <b>4.2</b>		Всего листов раздела <b>4.2</b> : ___		Всего разделов: ___
Всего листов выписки: ___				
<b>20.02.2023 № 99/2023/519578532</b>				
Кадастровый номер:			<b>47:01:0000000:501</b>	
Сведения о характерных точках границы части (частей) земельного участка				
Учетный номер части: 875				
Система координат:				
Зона №				
Номер точки	Координаты, м		Описание закрепления на местности	Средняя квадратическая погрешность определения координат характерных точек границы части земельного участка, м
	X	Y		
1	2	3	4	5
Государственный регистратор			ФГИС ЕГРН	
полное наименование должности			подпись	
			инициалы, фамилия	

М.П.

Выписка из Единого государственного реестра недвижимости об объекте недвижимости  
Сведения о частях земельного участка

<b>Земельный участок</b>				
<small>(вид объекта недвижимости)</small>				
Лист № ___ Раздела <b>4.2</b>		Всего листов раздела <b>4.2</b> : ___		Всего разделов: ___
Всего листов выписки: ___				
<b>20.02.2023 № 99/2023/519578532</b>				
Кадастровый номер:			<b>47:01:0000000:501</b>	
Сведения о характерных точках границы части (частей) земельного участка				
Учетный номер части: 876				
Система координат:				
Зона №				
Номер точки	Координаты, м		Описание закрепления на местности	Средняя квадратическая погрешность определения координат характерных точек границы части земельного участка, м
	X	Y		
1	2	3	4	5
Государственный регистратор			ФГИС ЕГРН	
полное наименование должности			подпись	
			инициалы, фамилия	

М.П.



Выписка из Единого государственного реестра недвижимости об объекте недвижимости  
**Сведения о частях земельного участка**

<b>Земельный участок</b>				
<small>(вид объекта недвижимости)</small>				
Лист № ___ Раздела <b>4.2</b>		Всего листов раздела <b>4.2</b> : ___		Всего разделов: ___
Всего листов выписки: ___				
<b>20.02.2023 № 99/2023/519578532</b>				
Кадастровый номер:			<b>47:01:0000000:501</b>	
Сведения о характерных точках границы части (частей) земельного участка				
Учетный номер части: 877				
Система координат:				
Зона №				
Номер точки	Координаты, м		Описание закрепления на местности	Средняя квадратическая погрешность определения координат характерных точек границы части земельного участка, м
	X	Y		
1	2	3	4	5
Государственный регистратор			ФГИС ЕГРН	
полное наименование должности			подпись	
			инициалы, фамилия	

М.П.

Выписка из Единого государственного реестра недвижимости об объекте недвижимости  
Сведения о частях земельного участка

<b>Земельный участок</b>				
<small>(вид объекта недвижимости)</small>				
Лист № ___ Раздела <b>4.2</b>		Всего листов раздела <b>4.2</b> : ___		Всего разделов: ___
Всего листов выписки: ___				
<b>20.02.2023 № 99/2023/519578532</b>				
Кадастровый номер:			<b>47:01:0000000:501</b>	
Сведения о характерных точках границы части (частей) земельного участка				
Учетный номер части: 878				
Система координат:				
Зона №				
Номер точки	Координаты, м		Описание закрепления на местности	Средняя квадратическая погрешность определения координат характерных точек границы части земельного участка, м
	X	Y		
1	2	3	4	5
Государственный регистратор			ФГИС ЕГРН	
полное наименование должности			подпись	
			инициалы, фамилия	

М.П.

Выписка из Единого государственного реестра недвижимости об объекте недвижимости  
Сведения о частях земельного участка

<b>Земельный участок</b>				
<small>(вид объекта недвижимости)</small>				
Лист № ___ Раздела <b>4.2</b>		Всего листов раздела <b>4.2</b> : ___		Всего разделов: ___
Всего листов выписки: ___				
<b>20.02.2023 № 99/2023/519578532</b>				
Кадастровый номер:			<b>47:01:0000000:501</b>	
Сведения о характерных точках границы части (частей) земельного участка				
Учетный номер части: 879				
Система координат:				
Зона №				
Номер точки	Координаты, м		Описание закрепления на местности	Средняя квадратическая погрешность определения координат характерных точек границы части земельного участка, м
	X	Y		
1	2	3	4	5

Государственный регистратор		ФГИС ЕГРН
полное наименование должности	подпись	инициалы, фамилия

М.П.

Выписка из Единого государственного реестра недвижимости об объекте недвижимости  
Сведения о частях земельного участка

<b>Земельный участок</b>				
<small>(вид объекта недвижимости)</small>				
Лист № __ Раздела <b>4.2</b>		Всего листов раздела <b>4.2</b> : __		Всего разделов: __
Всего листов выписки: __				
<b>20.02.2023 № 99/2023/519578532</b>				
Кадастровый номер:			<b>47:01:0000000:501</b>	
Сведения о характерных точках границы части (частей) земельного участка				
Учетный номер части: 880				
Система координат: Зона №				
Номер точки	Координаты, м		Описание закрепления на местности	Средняя квадратическая погрешность определения координат характерных точек границы части земельного участка, м
	X	Y		
1	2	3	4	5

Государственный регистратор		ФГИС ЕГРН
полное наименование должности	подпись	инициалы, фамилия

М.П.

Выписка из Единого государственного реестра недвижимости об объекте недвижимости  
Сведения о частях земельного участка

<b>Земельный участок</b>				
<small>(вид объекта недвижимости)</small>				
Лист № ___ Раздела <b>4.2</b>		Всего листов раздела <b>4.2</b> : ___		Всего разделов: ___
Всего листов выписки: ___				
<b>20.02.2023 № 99/2023/519578532</b>				
Кадастровый номер:			<b>47:01:0000000:501</b>	
Сведения о характерных точках границы части (частей) земельного участка				
Учетный номер части: 881				
Система координат: МСК 53 (Зона-2)				
Зона №				
Номер точки	Координаты, м		Описание закрепления на местности	Средняя квадратическая погрешность определения координат характерных точек границы части земельного участка, м
	X	Y		
1	2	3	4	5
92	475658.63	1317927.03	данные отсутствуют	данные отсутствуют
92	475658.63	1317927.03	данные отсутствуют	данные отсутствуют
93	475665.23	1317936.83	данные отсутствуют	данные отсутствуют
94	475637.78	1317955.14	данные отсутствуют	данные отсутствуют
95	475631.17	1317945.34	данные отсутствуют	данные отсутствуют
Государственный регистратор			ФГИС ЕГРН	
полное наименование должности			подпись	
			инициалы, фамилия	

М.П.

Выписка из Единого государственного реестра недвижимости об объекте недвижимости  
**Сведения о частях земельного участка**

<b>Земельный участок</b>				
<small>(вид объекта недвижимости)</small>				
Лист № ___ Раздела <b>4.2</b>		Всего листов раздела <b>4.2</b> : ___		Всего разделов: ___
Всего листов выписки: ___				
<b>20.02.2023 № 99/2023/519578532</b>				
Кадастровый номер:			<b>47:01:0000000:501</b>	
Сведения о характерных точках границы части (частей) земельного участка				
Учетный номер части: 882				
Система координат:				
Зона №				
Номер точки	Координаты, м		Описание закрепления на местности	Средняя квадратическая погрешность определения координат характерных точек границы части земельного участка, м
	X	Y		
1	2	3	4	5
Государственный регистратор			ФГИС ЕГРН	
полное наименование должности			подпись	
			инициалы, фамилия	

М.П.

Выписка из Единого государственного реестра недвижимости об объекте недвижимости  
Сведения о частях земельного участка

<b>Земельный участок</b>				
<small>(вид объекта недвижимости)</small>				
Лист № ___ Раздела <b>4.2</b>		Всего листов раздела <b>4.2</b> : ___		Всего разделов: ___
Всего листов выписки: ___				
<b>20.02.2023 № 99/2023/519578532</b>				
Кадастровый номер:			<b>47:01:0000000:501</b>	
Сведения о характерных точках границы части (частей) земельного участка				
Учетный номер части: 883				
Система координат:				
Зона №				
Номер точки	Координаты, м		Описание закрепления на местности	Средняя квадратическая погрешность определения координат характерных точек границы части земельного участка, м
	X	Y		
1	2	3	4	5
Государственный регистратор			ФГИС ЕГРН	
полное наименование должности			подпись	
			инициалы, фамилия	

М.П.

Выписка из Единого государственного реестра недвижимости об объекте недвижимости  
Сведения о частях земельного участка

<b>Земельный участок</b>				
<small>(вид объекта недвижимости)</small>				
Лист № __ Раздела <b>4.2</b>		Всего листов раздела <b>4.2</b> : __		Всего разделов: __
Всего листов выписки: __				
<b>20.02.2023 № 99/2023/519578532</b>				
Кадастровый номер:			<b>47:01:0000000:501</b>	
Сведения о характерных точках границы части (частей) земельного участка				
Учетный номер части: 884				
Система координат: МСК 53 (Зона-2)				
Зона №				
Номер точки	Координаты, м		Описание закрепления на местности	Средняя квадратическая погрешность определения координат характерных точек границы части земельного участка, м
	X	Y		
1	2	3	4	5
96	476062.85	1317678.19	данные отсутствуют	данные отсутствуют
96	476062.85	1317678.19	данные отсутствуют	данные отсутствуют
97	476070.86	1317684.64	данные отсутствуют	данные отсутствуют
98	476042.7	1317702.56	данные отсутствуют	данные отсутствуют
99	476010.64	1317721.21	данные отсутствуют	данные отсутствуют
100	476005.24	1317724.47	данные отсутствуют	данные отсутствуют
101	475996.82	1317717.85	данные отсутствуют	данные отсутствуют
102	476007.41	1317711.48	данные отсутствуют	данные отсутствуют
103	476037.11	1317694.23	данные отсутствуют	данные отсутствуют

Государственный регистратор		ФГИС ЕГРН
полное наименование должности	подпись	инициалы, фамилия

М.П.



Выписка из Единого государственного реестра недвижимости об объекте недвижимости  
Сведения о частях земельного участка

<b>Земельный участок</b>				
<small>(вид объекта недвижимости)</small>				
Лист № ___ Раздела <b>4.2</b>		Всего листов раздела <b>4.2</b> : ___		Всего разделов: ___
Всего листов выписки: ___				
<b>20.02.2023 № 99/2023/519578532</b>				
Кадастровый номер:			<b>47:01:0000000:501</b>	
Сведения о характерных точках границы части (частей) земельного участка				
Учетный номер части: 885				
Система координат:				
Зона №				
Номер точки	Координаты, м		Описание закрепления на местности	Средняя квадратическая погрешность определения координат характерных точек границы части земельного участка, м
	X	Y		
1	2	3	4	5
Государственный регистратор			ФГИС ЕГРН	
полное наименование должности			подпись	
			инициалы, фамилия	

М.П.

Выписка из Единого государственного реестра недвижимости об объекте недвижимости  
Сведения о частях земельного участка

<b>Земельный участок</b>				
<small>(вид объекта недвижимости)</small>				
Лист № ___ Раздела <b>4.2</b>		Всего листов раздела <b>4.2</b> : ___		Всего разделов: ___
Всего листов выписки: ___				
<b>20.02.2023 № 99/2023/519578532</b>				
Кадастровый номер:			<b>47:01:0000000:501</b>	
Сведения о характерных точках границы части (частей) земельного участка				
Учетный номер части: 886				
Система координат:				
Зона №				
Номер точки	Координаты, м		Описание закрепления на местности	Средняя квадратическая погрешность определения координат характерных точек границы части земельного участка, м
	X	Y		
1	2	3	4	5
Государственный регистратор			ФГИС ЕГРН	
полное наименование должности			подпись	
			инициалы, фамилия	

М.П.

Выписка из Единого государственного реестра недвижимости об объекте недвижимости  
Сведения о частях земельного участка

<b>Земельный участок</b>				
<small>(вид объекта недвижимости)</small>				
Лист № ___ Раздела <b>4.2</b>		Всего листов раздела <b>4.2</b> : ___		Всего разделов: ___
Всего листов выписки: ___				
<b>20.02.2023 № 99/2023/519578532</b>				
Кадастровый номер:			<b>47:01:0000000:501</b>	
Сведения о характерных точках границы части (частей) земельного участка				
Учетный номер части: 887				
Система координат:				
Зона №				
Номер точки	Координаты, м		Описание закрепления на местности	Средняя квадратическая погрешность определения координат характерных точек границы части земельного участка, м
	X	Y		
1	2	3	4	5
Государственный регистратор			ФГИС ЕГРН	
полное наименование должности			подпись	
			инициалы, фамилия	

М.П.

Выписка из Единого государственного реестра недвижимости об объекте недвижимости  
Сведения о частях земельного участка

<b>Земельный участок</b>				
<small>(вид объекта недвижимости)</small>				
Лист № ___ Раздела <b>4.2</b>		Всего листов раздела <b>4.2</b> : ___		Всего разделов: ___
Всего листов выписки: ___				
<b>20.02.2023 № 99/2023/519578532</b>				
Кадастровый номер:			<b>47:01:0000000:501</b>	
Сведения о характерных точках границы части (частей) земельного участка				
Учетный номер части: 888				
Система координат:				
Зона №				
Номер точки	Координаты, м		Описание закрепления на местности	Средняя квадратическая погрешность определения координат характерных точек границы части земельного участка, м
	X	Y		
1	2	3	4	5
Государственный регистратор			ФГИС ЕГРН	
полное наименование должности			подпись	
			инициалы, фамилия	

М.П.

Выписка из Единого государственного реестра недвижимости об объекте недвижимости  
Сведения о частях земельного участка

<b>Земельный участок</b>				
<small>(вид объекта недвижимости)</small>				
Лист № ___ Раздела <b>4.2</b>		Всего листов раздела <b>4.2</b> : ___		Всего разделов: ___
Всего листов выписки: ___				
<b>20.02.2023 № 99/2023/519578532</b>				
Кадастровый номер:			<b>47:01:0000000:501</b>	
Сведения о характерных точках границы части (частей) земельного участка				
Учетный номер части: 889				
Система координат:				
Зона №				
Номер точки	Координаты, м		Описание закрепления на местности	Средняя квадратическая погрешность определения координат характерных точек границы части земельного участка, м
	X	Y		
1	2	3	4	5
Государственный регистратор			ФГИС ЕГРН	
полное наименование должности			подпись	
			инициалы, фамилия	

М.П.

Выписка из Единого государственного реестра недвижимости об объекте недвижимости  
Сведения о частях земельного участка

<b>Земельный участок</b>				
<small>(вид объекта недвижимости)</small>				
Лист № ___ Раздела <b>4.2</b>		Всего листов раздела <b>4.2</b> : ___		Всего разделов: ___
Всего листов выписки: ___				
<b>20.02.2023 № 99/2023/519578532</b>				
Кадастровый номер:			<b>47:01:0000000:501</b>	
Сведения о характерных точках границы части (частей) земельного участка				
Учетный номер части: 890				
Система координат:				
Зона №				
Номер точки	Координаты, м		Описание закрепления на местности	Средняя квадратическая погрешность определения координат характерных точек границы части земельного участка, м
	X	Y		
1	2	3	4	5
Государственный регистратор			ФГИС ЕГРН	
полное наименование должности			подпись	
			инициалы, фамилия	

М.П.

Выписка из Единого государственного реестра недвижимости об объекте недвижимости  
Сведения о частях земельного участка

<b>Земельный участок</b>				
<small>(вид объекта недвижимости)</small>				
Лист № ___ Раздела <b>4.2</b>		Всего листов раздела <b>4.2</b> : ___		Всего разделов: ___
Всего листов выписки: ___				
<b>20.02.2023 № 99/2023/519578532</b>				
Кадастровый номер:			<b>47:01:0000000:501</b>	
Сведения о характерных точках границы части (частей) земельного участка				
Учетный номер части: 891				
Система координат:				
Зона №				
Номер точки	Координаты, м		Описание закрепления на местности	Средняя квадратическая погрешность определения координат характерных точек границы части земельного участка, м
	X	Y		
1	2	3	4	5
Государственный регистратор			ФГИС ЕГРН	
полное наименование должности			подпись	
			инициалы, фамилия	

М.П.

Выписка из Единого государственного реестра недвижимости об объекте недвижимости  
Сведения о частях земельного участка

<b>Земельный участок</b>				
<small>(вид объекта недвижимости)</small>				
Лист № ___ Раздела <b>4.2</b>		Всего листов раздела <b>4.2</b> : ___		Всего разделов: ___
Всего листов выписки: ___				
<b>20.02.2023 № 99/2023/519578532</b>				
Кадастровый номер:			<b>47:01:0000000:501</b>	
Сведения о характерных точках границы части (частей) земельного участка				
Учетный номер части: 893				
Система координат:				
Зона №				
Номер точки	Координаты, м		Описание закрепления на местности	Средняя квадратическая погрешность определения координат характерных точек границы части земельного участка, м
	X	Y		
1	2	3	4	5
Государственный регистратор			ФГИС ЕГРН	
полное наименование должности			подпись	
			инициалы, фамилия	

М.П.



Выписка из Единого государственного реестра недвижимости об объекте недвижимости  
Сведения о частях земельного участка

<b>Земельный участок</b>				
<small>(вид объекта недвижимости)</small>				
Лист № ___ Раздела <b>4.2</b>		Всего листов раздела <b>4.2</b> : ___		Всего разделов: ___
Всего листов выписки: ___				
<b>20.02.2023 № 99/2023/519578532</b>				
Кадастровый номер:			<b>47:01:0000000:501</b>	
Сведения о характерных точках границы части (частей) земельного участка				
Учетный номер части: 894				
Система координат:				
Зона №				
Номер точки	Координаты, м		Описание закрепления на местности	Средняя квадратическая погрешность определения координат характерных точек границы части земельного участка, м
	X	Y		
1	2	3	4	5

Государственный регистратор		ФГИС ЕГРН
полное наименование должности	подпись	инициалы, фамилия

М.П.

Выписка из Единого государственного реестра недвижимости об объекте недвижимости  
Сведения о частях земельного участка

<b>Земельный участок</b>					
<small>(вид объекта недвижимости)</small>					
Лист № ___ Раздела <b>4.2</b>		Всего листов раздела <b>4.2</b> : ___		Всего разделов: ___	Всего листов выписки: ___
<b>20.02.2023 № 99/2023/519578532</b>					
Кадастровый номер:			<b>47:01:0000000:501</b>		
Сведения о характерных точках границы части (частей) земельного участка					
Учетный номер части: 895					
Система координат:					
Зона №					
Номер точки	Координаты, м		Описание закрепления на местности	Средняя квадратическая погрешность определения координат характерных точек границы части земельного участка, м	
	X	Y			
1	2	3	4	5	
Государственный регистратор					ФГИС ЕГРН
полное наименование должности			подпись		инициалы, фамилия

М.П.

Выписка из Единого государственного реестра недвижимости об объекте недвижимости  
Сведения о частях земельного участка

<b>Земельный участок</b>				
<small>(вид объекта недвижимости)</small>				
Лист № ___ Раздела <b>4.2</b>		Всего листов раздела <b>4.2</b> : ___		Всего разделов: ___
Всего листов выписки: ___				
<b>20.02.2023 № 99/2023/519578532</b>				
Кадастровый номер:			<b>47:01:0000000:501</b>	
Сведения о характерных точках границы части (частей) земельного участка				
Учетный номер части: 896				
Система координат:				
Зона №				
Номер точки	Координаты, м		Описание закрепления на местности	Средняя квадратическая погрешность определения координат характерных точек границы части земельного участка, м
	X	Y		
1	2	3	4	5
Государственный регистратор			ФГИС ЕГРН	
полное наименование должности			подпись	
			инициалы, фамилия	

М.П.

Выписка из Единого государственного реестра недвижимости об объекте недвижимости  
Сведения о частях земельного участка

<b>Земельный участок</b>				
<small>(вид объекта недвижимости)</small>				
Лист № ___ Раздела <b>4.2</b>		Всего листов раздела <b>4.2</b> : ___		Всего разделов: ___
Всего листов выписки: ___				
<b>20.02.2023 № 99/2023/519578532</b>				
Кадастровый номер:			<b>47:01:0000000:501</b>	
Сведения о характерных точках границы части (частей) земельного участка				
Учетный номер части: 897				
Система координат:				
Зона №				
Номер точки	Координаты, м		Описание закрепления на местности	Средняя квадратическая погрешность определения координат характерных точек границы части земельного участка, м
	X	Y		
1	2	3	4	5
Государственный регистратор			ФГИС ЕГРН	
полное наименование должности			подпись	
			инициалы, фамилия	

М.П.

Выписка из Единого государственного реестра недвижимости об объекте недвижимости  
Сведения о частях земельного участка

<b>Земельный участок</b>				
<small>(вид объекта недвижимости)</small>				
Лист № ___ Раздела <b>4.2</b>		Всего листов раздела <b>4.2</b> : ___		Всего разделов: ___
Всего листов выписки: ___				
<b>20.02.2023 № 99/2023/519578532</b>				
Кадастровый номер:			<b>47:01:0000000:501</b>	
Сведения о характерных точках границы части (частей) земельного участка				
Учетный номер части: 898				
Система координат:				
Зона №				
Номер точки	Координаты, м		Описание закрепления на местности	Средняя квадратическая погрешность определения координат характерных точек границы части земельного участка, м
	X	Y		
1	2	3	4	5
Государственный регистратор			ФГИС ЕГРН	
полное наименование должности			подпись	
			инициалы, фамилия	

М.П.

Выписка из Единого государственного реестра недвижимости об объекте недвижимости  
Сведения о частях земельного участка

<b>Земельный участок</b>				
<small>(вид объекта недвижимости)</small>				
Лист № ___ Раздела <b>4.2</b>		Всего листов раздела <b>4.2</b> : ___		Всего разделов: ___
Всего листов выписки: ___				
<b>20.02.2023 № 99/2023/519578532</b>				
Кадастровый номер:			<b>47:01:0000000:501</b>	
Сведения о характерных точках границы части (частей) земельного участка				
Учетный номер части: 899				
Система координат:				
Зона №				
Номер точки	Координаты, м		Описание закрепления на местности	Средняя квадратическая погрешность определения координат характерных точек границы части земельного участка, м
	X	Y		
1	2	3	4	5
Государственный регистратор			ФГИС ЕГРН	
полное наименование должности			подпись	
			инициалы, фамилия	

М.П.

Выписка из Единого государственного реестра недвижимости об объекте недвижимости  
Сведения о частях земельного участка

<b>Земельный участок</b>				
<small>(вид объекта недвижимости)</small>				
Лист № ___ Раздела <b>4.2</b>		Всего листов раздела <b>4.2</b> : ___		Всего разделов: ___
Всего листов выписки: ___				
<b>20.02.2023 № 99/2023/519578532</b>				
Кадастровый номер:			<b>47:01:0000000:501</b>	
Сведения о характерных точках границы части (частей) земельного участка				
Учетный номер части: 900				
Система координат:				
Зона №				
Номер точки	Координаты, м		Описание закрепления на местности	Средняя квадратическая погрешность определения координат характерных точек границы части земельного участка, м
	X	Y		
1	2	3	4	5
Государственный регистратор			ФГИС ЕГРН	
полное наименование должности			подпись	
			инициалы, фамилия	

М.П.

Выписка из Единого государственного реестра недвижимости об объекте недвижимости  
Сведения о частях земельного участка

<b>Земельный участок</b>				
<small>(вид объекта недвижимости)</small>				
Лист № ___ Раздела <b>4.2</b>		Всего листов раздела <b>4.2</b> : ___		Всего разделов: ___
Всего листов выписки: ___				
<b>20.02.2023 № 99/2023/519578532</b>				
Кадастровый номер:			<b>47:01:0000000:501</b>	
Сведения о характерных точках границы части (частей) земельного участка				
Учетный номер части: 901				
Система координат:				
Зона №				
Номер точки	Координаты, м		Описание закрепления на местности	Средняя квадратическая погрешность определения координат характерных точек границы части земельного участка, м
	X	Y		
1	2	3	4	5
Государственный регистратор			ФГИС ЕГРН	
полное наименование должности			подпись	
			инициалы, фамилия	

М.П.



Выписка из Единого государственного реестра недвижимости об объекте недвижимости  
Сведения о частях земельного участка

<b>Земельный участок</b>				
<small>(вид объекта недвижимости)</small>				
Лист № ___ Раздела <b>4.2</b>		Всего листов раздела <b>4.2</b> : ___		Всего разделов: ___
Всего листов выписки: ___				
<b>20.02.2023 № 99/2023/519578532</b>				
Кадастровый номер:			<b>47:01:0000000:501</b>	
Сведения о характерных точках границы части (частей) земельного участка				
Учетный номер части: 902				
Система координат:				
Зона №				
Номер точки	Координаты, м		Описание закрепления на местности	Средняя квадратическая погрешность определения координат характерных точек границы части земельного участка, м
	X	Y		
1	2	3	4	5
Государственный регистратор			ФГИС ЕГРН	
полное наименование должности			подпись	
			инициалы, фамилия	

М.П.

Выписка из Единого государственного реестра недвижимости об объекте недвижимости  
Сведения о частях земельного участка

<b>Земельный участок</b>				
<small>(вид объекта недвижимости)</small>				
Лист № ___ Раздела <b>4.2</b>		Всего листов раздела <b>4.2</b> : ___		Всего разделов: ___
Всего листов выписки: ___				
<b>20.02.2023 № 99/2023/519578532</b>				
Кадастровый номер:			<b>47:01:0000000:501</b>	
Сведения о характерных точках границы части (частей) земельного участка				
Учетный номер части: 903				
Система координат:				
Зона №				
Номер точки	Координаты, м		Описание закрепления на местности	Средняя квадратическая погрешность определения координат характерных точек границы части земельного участка, м
	X	Y		
1	2	3	4	5
Государственный регистратор			ФГИС ЕГРН	
полное наименование должности			подпись	
			инициалы, фамилия	

М.П.

Выписка из Единого государственного реестра недвижимости об объекте недвижимости  
Сведения о частях земельного участка

<b>Земельный участок</b>				
<small>(вид объекта недвижимости)</small>				
Лист № __ Раздела <b>4.2</b>		Всего листов раздела <b>4.2</b> : __		Всего разделов: __
Всего листов выписки: __				
<b>20.02.2023 № 99/2023/519578532</b>				
Кадастровый номер:			<b>47:01:0000000:501</b>	
Сведения о характерных точках границы части (частей) земельного участка				
Учетный номер части: 904				
Система координат:				
Зона №				
Номер точки	Координаты, м		Описание закрепления на местности	Средняя квадратическая погрешность определения координат характерных точек границы части земельного участка, м
	X	Y		
1	2	3	4	5

Государственный регистратор		ФГИС ЕГРН
полное наименование должности	подпись	инициалы, фамилия

М.П.

Выписка из Единого государственного реестра недвижимости об объекте недвижимости  
Сведения о частях земельного участка

<b>Земельный участок</b>				
<small>(вид объекта недвижимости)</small>				
Лист № ___ Раздела <b>4.2</b>		Всего листов раздела <b>4.2</b> : ___		Всего разделов: ___
Всего листов выписки: ___				
<b>20.02.2023 № 99/2023/519578532</b>				
Кадастровый номер:			<b>47:01:0000000:501</b>	
Сведения о характерных точках границы части (частей) земельного участка				
Учетный номер части: 905				
Система координат:				
Зона №				
Номер точки	Координаты, м		Описание закрепления на местности	Средняя квадратическая погрешность определения координат характерных точек границы части земельного участка, м
	X	Y		
1	2	3	4	5
Государственный регистратор			ФГИС ЕГРН	
полное наименование должности			подпись	
			инициалы, фамилия	

М.П.

Выписка из Единого государственного реестра недвижимости об объекте недвижимости  
**Сведения о частях земельного участка**

<b>Земельный участок</b>				
<small>(вид объекта недвижимости)</small>				
Лист № ___ Раздела <b>4.2</b>		Всего листов раздела <b>4.2</b> : ___		Всего разделов: ___
Всего листов выписки: ___				
<b>20.02.2023 № 99/2023/519578532</b>				
Кадастровый номер:			<b>47:01:0000000:501</b>	
Сведения о характерных точках границы части (частей) земельного участка				
Учетный номер части: 907				
Система координат:				
Зона №				
Номер точки	Координаты, м		Описание закрепления на местности	Средняя квадратическая погрешность определения координат характерных точек границы части земельного участка, м
	X	Y		
1	2	3	4	5
Государственный регистратор			ФГИС ЕГРН	
полное наименование должности			подпись	
			инициалы, фамилия	

М.П.

Выписка из Единого государственного реестра недвижимости об объекте недвижимости  
Сведения о частях земельного участка

<b>Земельный участок</b>				
<small>(вид объекта недвижимости)</small>				
Лист № ___ Раздела <b>4.2</b>		Всего листов раздела <b>4.2</b> : ___		Всего разделов: ___
Всего листов выписки: ___				
<b>20.02.2023 № 99/2023/519578532</b>				
Кадастровый номер:			<b>47:01:0000000:501</b>	
Сведения о характерных точках границы части (частей) земельного участка				
Учетный номер части: 908				
Система координат:				
Зона №				
Номер точки	Координаты, м		Описание закрепления на местности	Средняя квадратическая погрешность определения координат характерных точек границы части земельного участка, м
	X	Y		
1	2	3	4	5
Государственный регистратор			ФГИС ЕГРН	
полное наименование должности			подпись	
			инициалы, фамилия	

М.П.

Выписка из Единого государственного реестра недвижимости об объекте недвижимости  
Сведения о частях земельного участка

<b>Земельный участок</b>				
<small>(вид объекта недвижимости)</small>				
Лист № __ Раздела <b>4.2</b>		Всего листов раздела <b>4.2</b> : __		Всего разделов: __
Всего листов выписки: __				
<b>20.02.2023 № 99/2023/519578532</b>				
Кадастровый номер:			<b>47:01:0000000:501</b>	
Сведения о характерных точках границы части (частей) земельного участка				
Учетный номер части: 909				
Система координат:				
Зона №				
Номер точки	Координаты, м		Описание закрепления на местности	Средняя квадратическая погрешность определения координат характерных точек границы части земельного участка, м
	X	Y		
1	2	3	4	5
Государственный регистратор			ФГИС ЕГРН	
полное наименование должности			подпись	
			инициалы, фамилия	

М.П.

Выписка из Единого государственного реестра недвижимости об объекте недвижимости  
Сведения о частях земельного участка

<b>Земельный участок</b>				
<small>(вид объекта недвижимости)</small>				
Лист № ___ Раздела <b>4.2</b>		Всего листов раздела <b>4.2</b> : ___		Всего разделов: ___
Всего листов выписки: ___				
<b>20.02.2023 № 99/2023/519578532</b>				
Кадастровый номер:			<b>47:01:0000000:501</b>	
Сведения о характерных точках границы части (частей) земельного участка				
Учетный номер части: 910				
Система координат:				
Зона №				
Номер точки	Координаты, м		Описание закрепления на местности	Средняя квадратическая погрешность определения координат характерных точек границы части земельного участка, м
	X	Y		
1	2	3	4	5

Государственный регистратор		ФГИС ЕГРН
полное наименование должности	подпись	инициалы, фамилия

М.П.



Выписка из Единого государственного реестра недвижимости об объекте недвижимости  
Сведения о частях земельного участка

<b>Земельный участок</b>				
<small>(вид объекта недвижимости)</small>				
Лист № __ Раздела <b>4.2</b>		Всего листов раздела <b>4.2</b> : __		Всего разделов: __
Всего листов выписки: __				
<b>20.02.2023 № 99/2023/519578532</b>				
Кадастровый номер:			<b>47:01:0000000:501</b>	
Сведения о характерных точках границы части (частей) земельного участка				
Учетный номер части: 911				
Система координат:				
Зона №				
Номер точки	Координаты, м		Описание закрепления на местности	Средняя квадратическая погрешность определения координат характерных точек границы части земельного участка, м
	X	Y		
1	2	3	4	5
Государственный регистратор			ФГИС ЕГРН	
полное наименование должности			подпись	
			инициалы, фамилия	

М.П.

Выписка из Единого государственного реестра недвижимости об объекте недвижимости  
Сведения о частях земельного участка

<b>Земельный участок</b>				
(вид объекта недвижимости)				
Лист № __ Раздела <b>4.2</b>		Всего листов раздела <b>4.2</b> : __		Всего разделов: __
Всего листов выписки: __				
<b>20.02.2023 № 99/2023/519578532</b>				
Кадастровый номер:			<b>47:01:0000000:501</b>	
Сведения о характерных точках границы части (частей) земельного участка				
Учетный номер части: 912				
Система координат:				
Зона №				
Номер точки	Координаты, м		Описание закрепления на местности	Средняя квадратическая погрешность определения координат характерных точек границы части земельного участка, м
	X	Y		
1	2	3	4	5
Государственный регистратор			ФГИС ЕГРН	
полное наименование должности			подпись	
			инициалы, фамилия	

М.П.

Выписка из Единого государственного реестра недвижимости об объекте недвижимости  
Сведения о частях земельного участка

<b>Земельный участок</b>				
<small>(вид объекта недвижимости)</small>				
Лист № ___ Раздела <b>4.2</b>		Всего листов раздела <b>4.2</b> : ___		Всего разделов: ___
Всего листов выписки: ___				
<b>20.02.2023 № 99/2023/519578532</b>				
Кадастровый номер:			<b>47:01:0000000:501</b>	
Сведения о характерных точках границы части (частей) земельного участка				
Учетный номер части: 913				
Система координат:				
Зона №				
Номер точки	Координаты, м		Описание закрепления на местности	Средняя квадратическая погрешность определения координат характерных точек границы части земельного участка, м
	X	Y		
1	2	3	4	5
Государственный регистратор			ФГИС ЕГРН	
полное наименование должности			подпись	
			инициалы, фамилия	

М.П.

Выписка из Единого государственного реестра недвижимости об объекте недвижимости  
Сведения о частях земельного участка

<b>Земельный участок</b>				
<small>(вид объекта недвижимости)</small>				
Лист № ___ Раздела <b>4.2</b>		Всего листов раздела <b>4.2</b> : ___		Всего разделов: ___
Всего листов выписки: ___				
<b>20.02.2023 № 99/2023/519578532</b>				
Кадастровый номер:			<b>47:01:0000000:501</b>	
Сведения о характерных точках границы части (частей) земельного участка				
Учетный номер части: 914				
Система координат:				
Зона №				
Номер точки	Координаты, м		Описание закрепления на местности	Средняя квадратическая погрешность определения координат характерных точек границы части земельного участка, м
	X	Y		
1	2	3	4	5
Государственный регистратор			ФГИС ЕГРН	
полное наименование должности			подпись	
			инициалы, фамилия	

М.П.

Выписка из Единого государственного реестра недвижимости об объекте недвижимости  
Сведения о частях земельного участка

<b>Земельный участок</b>				
<small>(вид объекта недвижимости)</small>				
Лист № ___ Раздела <b>4.2</b>		Всего листов раздела <b>4.2</b> : ___		Всего разделов: ___
Всего листов выписки: ___				
<b>20.02.2023 № 99/2023/519578532</b>				
Кадастровый номер:			<b>47:01:0000000:501</b>	
Сведения о характерных точках границы части (частей) земельного участка				
Учетный номер части: 915				
Система координат:				
Зона №				
Номер точки	Координаты, м		Описание закрепления на местности	Средняя квадратическая погрешность определения координат характерных точек границы части земельного участка, м
	X	Y		
1	2	3	4	5
Государственный регистратор			ФГИС ЕГРН	
полное наименование должности			подпись	
			инициалы, фамилия	

М.П.

Выписка из Единого государственного реестра недвижимости об объекте недвижимости  
Сведения о частях земельного участка

<b>Земельный участок</b>					
<small>(вид объекта недвижимости)</small>					
Лист № ___ Раздела <b>4.2</b>		Всего листов раздела <b>4.2</b> : ___		Всего разделов: ___	Всего листов выписки: ___
<b>20.02.2023 № 99/2023/519578532</b>					
Кадастровый номер:			<b>47:01:0000000:501</b>		
Сведения о характерных точках границы части (частей) земельного участка					
Учетный номер части: 916					
Система координат:					
Зона №					
Номер точки	Координаты, м		Описание закрепления на местности	Средняя квадратическая погрешность определения координат характерных точек границы части земельного участка, м	
	X	Y			
1	2	3	4	5	
Государственный регистратор					ФГИС ЕГРН
полное наименование должности			подпись		инициалы, фамилия

М.П.

Выписка из Единого государственного реестра недвижимости об объекте недвижимости  
Сведения о частях земельного участка

<b>Земельный участок</b>				
(вид объекта недвижимости)				
Лист № ___ Раздела <b>4.2</b>		Всего листов раздела <b>4.2</b> : ___		Всего разделов: ___
Всего листов выписки: ___				
<b>20.02.2023 № 99/2023/519578532</b>				
Кадастровый номер:			<b>47:01:0000000:501</b>	
Сведения о характерных точках границы части (частей) земельного участка				
Учетный номер части: 917				
Система координат:				
Зона №				
Номер точки	Координаты, м		Описание закрепления на местности	Средняя квадратическая погрешность определения координат характерных точек границы части земельного участка, м
	X	Y		
1	2	3	4	5
Государственный регистратор			ФГИС ЕГРН	
полное наименование должности			подпись	
			инициалы, фамилия	

М.П.

Выписка из Единого государственного реестра недвижимости об объекте недвижимости  
Сведения о частях земельного участка

<b>Земельный участок</b>				
<small>(вид объекта недвижимости)</small>				
Лист № ___ Раздела <b>4.2</b>		Всего листов раздела <b>4.2</b> : ___		Всего разделов: ___
Всего листов выписки: ___				
<b>20.02.2023 № 99/2023/519578532</b>				
Кадастровый номер:			<b>47:01:0000000:501</b>	
Сведения о характерных точках границы части (частей) земельного участка				
Учетный номер части: 918				
Система координат:				
Зона №				
Номер точки	Координаты, м		Описание закрепления на местности	Средняя квадратическая погрешность определения координат характерных точек границы части земельного участка, м
	X	Y		
1	2	3	4	5
Государственный регистратор			ФГИС ЕГРН	
полное наименование должности			подпись	
			инициалы, фамилия	

М.П.



Выписка из Единого государственного реестра недвижимости об объекте недвижимости  
Сведения о частях земельного участка

<b>Земельный участок</b>				
<small>(вид объекта недвижимости)</small>				
Лист № ___ Раздела <b>4.2</b>		Всего листов раздела <b>4.2</b> : ___		Всего разделов: ___
Всего листов выписки: ___				
<b>20.02.2023 № 99/2023/519578532</b>				
Кадастровый номер:			<b>47:01:0000000:501</b>	
Сведения о характерных точках границы части (частей) земельного участка				
Учетный номер части: 919				
Система координат:				
Зона №				
Номер точки	Координаты, м		Описание закрепления на местности	Средняя квадратическая погрешность определения координат характерных точек границы части земельного участка, м
	X	Y		
1	2	3	4	5
Государственный регистратор			ФГИС ЕГРН	
полное наименование должности			подпись	
			инициалы, фамилия	

М.П.

Выписка из Единого государственного реестра недвижимости об объекте недвижимости  
Сведения о частях земельного участка

<b>Земельный участок</b>					
<small>(вид объекта недвижимости)</small>					
Лист № ___ Раздела <b>4.2</b>		Всего листов раздела <b>4.2</b> : ___		Всего разделов: ___	Всего листов выписки: ___
<b>20.02.2023 № 99/2023/519578532</b>					
Кадастровый номер:			<b>47:01:0000000:501</b>		
Сведения о характерных точках границы части (частей) земельного участка					
Учетный номер части: 920					
Система координат: Зона №					
Номер точки	Координаты, м		Описание закрепления на местности	Средняя квадратическая погрешность определения координат характерных точек границы части земельного участка, м	
	X	Y			
1	2	3	4	5	

Государственный регистратор		ФГИС ЕГРН
полное наименование должности	подпись	инициалы, фамилия

М.П.

Выписка из Единого государственного реестра недвижимости об объекте недвижимости  
Сведения о частях земельного участка

<b>Земельный участок</b>				
<small>(вид объекта недвижимости)</small>				
Лист № ___ Раздела <b>4.2</b>		Всего листов раздела <b>4.2</b> : ___		Всего разделов: ___
Всего листов выписки: ___				
<b>20.02.2023 № 99/2023/519578532</b>				
Кадастровый номер:			<b>47:01:0000000:501</b>	
Сведения о характерных точках границы части (частей) земельного участка				
Учетный номер части: 921				
Система координат:				
Зона №				
Номер точки	Координаты, м		Описание закрепления на местности	Средняя квадратическая погрешность определения координат характерных точек границы части земельного участка, м
	X	Y		
1	2	3	4	5
Государственный регистратор			ФГИС ЕГРН	
полное наименование должности			подпись	
			инициалы, фамилия	

М.П.

Выписка из Единого государственного реестра недвижимости об объекте недвижимости  
Сведения о частях земельного участка

<b>Земельный участок</b>				
<small>(вид объекта недвижимости)</small>				
Лист № ___ Раздела <b>4.2</b>		Всего листов раздела <b>4.2</b> : ___		Всего разделов: ___
Всего листов выписки: ___				
<b>20.02.2023 № 99/2023/519578532</b>				
Кадастровый номер:			<b>47:01:0000000:501</b>	
Сведения о характерных точках границы части (частей) земельного участка				
Учетный номер части: 922				
Система координат:				
Зона №				
Номер точки	Координаты, м		Описание закрепления на местности	Средняя квадратическая погрешность определения координат характерных точек границы части земельного участка, м
	X	Y		
1	2	3	4	5
Государственный регистратор			ФГИС ЕГРН	
полное наименование должности			подпись	
			инициалы, фамилия	

М.П.

Выписка из Единого государственного реестра недвижимости об объекте недвижимости  
Сведения о частях земельного участка

<b>Земельный участок</b>				
<small>(вид объекта недвижимости)</small>				
Лист № ___ Раздела <b>4.2</b>		Всего листов раздела <b>4.2</b> : ___		Всего разделов: ___
Всего листов выписки: ___				
<b>20.02.2023 № 99/2023/519578532</b>				
Кадастровый номер:			<b>47:01:0000000:501</b>	
Сведения о характерных точках границы части (частей) земельного участка				
Учетный номер части: 923				
Система координат:				
Зона №				
Номер точки	Координаты, м		Описание закрепления на местности	Средняя квадратическая погрешность определения координат характерных точек границы части земельного участка, м
	X	Y		
1	2	3	4	5
Государственный регистратор			ФГИС ЕГРН	
полное наименование должности			подпись	
			инициалы, фамилия	

М.П.

Выписка из Единого государственного реестра недвижимости об объекте недвижимости  
Сведения о частях земельного участка

<b>Земельный участок</b>				
<small>(вид объекта недвижимости)</small>				
Лист № ___ Раздела <b>4.2</b>		Всего листов раздела <b>4.2</b> : ___		Всего разделов: ___
Всего листов выписки: ___				
<b>20.02.2023 № 99/2023/519578532</b>				
Кадастровый номер:			<b>47:01:0000000:501</b>	
Сведения о характерных точках границы части (частей) земельного участка				
Учетный номер части: 924				
Система координат:				
Зона №				
Номер точки	Координаты, м		Описание закрепления на местности	Средняя квадратическая погрешность определения координат характерных точек границы части земельного участка, м
	X	Y		
1	2	3	4	5
Государственный регистратор			ФГИС ЕГРН	
полное наименование должности			подпись	
			инициалы, фамилия	

М.П.

Выписка из Единого государственного реестра недвижимости об объекте недвижимости  
Сведения о частях земельного участка

<b>Земельный участок</b>				
<small>(вид объекта недвижимости)</small>				
Лист № ___ Раздела <b>4.2</b>		Всего листов раздела <b>4.2</b> : ___		Всего разделов: ___
Всего листов выписки: ___				
<b>20.02.2023 № 99/2023/519578532</b>				
Кадастровый номер:			<b>47:01:0000000:501</b>	
Сведения о характерных точках границы части (частей) земельного участка				
Учетный номер части: 925				
Система координат:				
Зона №				
Номер точки	Координаты, м		Описание закрепления на местности	Средняя квадратическая погрешность определения координат характерных точек границы части земельного участка, м
	X	Y		
1	2	3	4	5
Государственный регистратор			ФГИС ЕГРН	
полное наименование должности			подпись	
			инициалы, фамилия	

М.П.

Выписка из Единого государственного реестра недвижимости об объекте недвижимости  
Сведения о частях земельного участка

<b>Земельный участок</b>				
<small>(вид объекта недвижимости)</small>				
Лист № ___ Раздела <b>4.2</b>		Всего листов раздела <b>4.2</b> : ___		Всего разделов: ___
Всего листов выписки: ___				
<b>20.02.2023 № 99/2023/519578532</b>				
Кадастровый номер:			<b>47:01:0000000:501</b>	
Сведения о характерных точках границы части (частей) земельного участка				
Учетный номер части: 926				
Система координат:				
Зона №				
Номер точки	Координаты, м		Описание закрепления на местности	Средняя квадратическая погрешность определения координат характерных точек границы части земельного участка, м
	X	Y		
1	2	3	4	5
Государственный регистратор			ФГИС ЕГРН	
полное наименование должности			подпись	
			инициалы, фамилия	

М.П.



Выписка из Единого государственного реестра недвижимости об объекте недвижимости  
Сведения о частях земельного участка

<b>Земельный участок</b>				
<small>(вид объекта недвижимости)</small>				
Лист № ___ Раздела <b>4.2</b>		Всего листов раздела <b>4.2</b> : ___		Всего разделов: ___
Всего листов выписки: ___				
<b>20.02.2023 № 99/2023/519578532</b>				
Кадастровый номер:			<b>47:01:0000000:501</b>	
Сведения о характерных точках границы части (частей) земельного участка				
Учетный номер части: 927				
Система координат:				
Зона №				
Номер точки	Координаты, м		Описание закрепления на местности	Средняя квадратическая погрешность определения координат характерных точек границы части земельного участка, м
	X	Y		
1	2	3	4	5
Государственный регистратор			ФГИС ЕГРН	
полное наименование должности			подпись	
			инициалы, фамилия	

М.П.

Выписка из Единого государственного реестра недвижимости об объекте недвижимости  
Сведения о частях земельного участка

<b>Земельный участок</b>					
(вид объекта недвижимости)					
Лист № ___ Раздела <b>4.2</b>		Всего листов раздела <b>4.2</b> : ___		Всего разделов: ___	Всего листов выписки: ___
<b>20.02.2023 № 99/2023/519578532</b>					
Кадастровый номер:			<b>47:01:0000000:501</b>		
Сведения о характерных точках границы части (частей) земельного участка					
Учетный номер части: 928					
Система координат: Зона №					
Номер точки	Координаты, м		Описание закрепления на местности	Средняя квадратическая погрешность определения координат характерных точек границы части земельного участка, м	
	X	Y			
1	2	3	4	5	
Государственный регистратор					ФГИС ЕГРН
полное наименование должности			подпись		инициалы, фамилия

М.П.

Выписка из Единого государственного реестра недвижимости об объекте недвижимости  
Сведения о частях земельного участка

<b>Земельный участок</b>				
<small>(вид объекта недвижимости)</small>				
Лист № ___ Раздела <b>4.2</b>		Всего листов раздела <b>4.2</b> : ___		Всего разделов: ___
Всего листов выписки: ___				
<b>20.02.2023 № 99/2023/519578532</b>				
Кадастровый номер:			<b>47:01:0000000:501</b>	
Сведения о характерных точках границы части (частей) земельного участка				
Учетный номер части: 929				
Система координат:				
Зона №				
Номер точки	Координаты, м		Описание закрепления на местности	Средняя квадратическая погрешность определения координат характерных точек границы части земельного участка, м
	X	Y		
1	2	3	4	5
Государственный регистратор			ФГИС ЕГРН	
полное наименование должности			подпись	
			инициалы, фамилия	

М.П.

Выписка из Единого государственного реестра недвижимости об объекте недвижимости  
Сведения о частях земельного участка

<b>Земельный участок</b>				
<small>(вид объекта недвижимости)</small>				
Лист № ___ Раздела <b>4.2</b>		Всего листов раздела <b>4.2</b> : ___		Всего разделов: ___
Всего листов выписки: ___				
<b>20.02.2023 № 99/2023/519578532</b>				
Кадастровый номер:			<b>47:01:0000000:501</b>	
Сведения о характерных точках границы части (частей) земельного участка				
Учетный номер части: 930				
Система координат:				
Зона №				
Номер точки	Координаты, м		Описание закрепления на местности	Средняя квадратическая погрешность определения координат характерных точек границы части земельного участка, м
	X	Y		
1	2	3	4	5
Государственный регистратор			ФГИС ЕГРН	
полное наименование должности			подпись	
			инициалы, фамилия	

М.П.

Выписка из Единого государственного реестра недвижимости об объекте недвижимости  
Сведения о частях земельного участка

<b>Земельный участок</b>				
<small>(вид объекта недвижимости)</small>				
Лист № ___ Раздела <b>4.2</b>		Всего листов раздела <b>4.2</b> : ___		Всего разделов: ___
Всего листов выписки: ___				
<b>20.02.2023 № 99/2023/519578532</b>				
Кадастровый номер:			<b>47:01:0000000:501</b>	
Сведения о характерных точках границы части (частей) земельного участка				
Учетный номер части: 931				
Система координат: МСК 53 (Зона-2)				
Зона №				
Номер точки	Координаты, м		Описание закрепления на местности	Средняя квадратическая погрешность определения координат характерных точек границы части земельного участка, м
	X	Y		
1	2	3	4	5
104	479658.05	1317040.5	данные отсутствуют	данные отсутствуют
104	479658.05	1317040.5	данные отсутствуют	данные отсутствуют
105	479635.79	1317083.17	данные отсутствуют	данные отсутствуют
106	479610.61	1317083.17	данные отсутствуют	данные отсутствуют
107	479521.45	1317153.35	данные отсутствуют	данные отсутствуют
108	479467.23	1317194.62	данные отсутствуют	данные отсутствуют
109	479516.88	1317188.92	данные отсутствуют	данные отсутствуют
110	479504.77	1317213.28	данные отсутствуют	данные отсутствуют
111	479447.59	1317184.86	данные отсутствуют	данные отсутствуют
112	479428.59	1317192.05	данные отсутствуют	данные отсутствуют
113	479376.56	1317211.75	данные отсутствуют	данные отсутствуют
114	479373.59	1317220.96	данные отсутствуют	данные отсутствуют
115	479361.05	1317217.61	данные отсутствуют	данные отсутствуют
116	479331.98	1317212.68	данные отсутствуют	данные отсутствуют
117	479303.12	1317243.45	данные отсутствуют	данные отсутствуют
118	479212.94	1317158.82	данные отсутствуют	данные отсутствуют
Государственный регистратор			ФГИС ЕГРН	
полное наименование должности			подпись	
			инициалы, фамилия	

М.П.

Выписка из Единого государственного реестра недвижимости об объекте недвижимости  
Сведения о частях земельного участка

<b>Земельный участок</b>			
<small>(вид объекта недвижимости)</small>			
Лист № ____ Раздела <b>4.2</b>	Всего листов раздела <b>4.2</b> : ____	Всего разделов: ____	Всего листов выписки: ____
<b>20.02.2023 № 99/2023/519578532</b>			
Кадастровый номер:		<b>47:01:0000000:501</b>	

Номер точки	Координаты, м		Описание закрепления на местности	Средняя квадратическая погрешность определения координат характерных точек границы части земельного участка, м
	X	Y		
1	2	3	4	5
119	479159.11	1317133.08	данные отсутствуют	данные отсутствуют
120	479111.57	1317123.15	данные отсутствуют	данные отсутствуют
121	479011.81	1317126.53	данные отсутствуют	данные отсутствуют
122	478901.92	1317137.17	данные отсутствуют	данные отсутствуют
123	478873.96	1317104.62	данные отсутствуют	данные отсутствуют
124	479009.47	1317090.59	данные отсутствуют	данные отсутствуют
125	479119.15	1317086.87	данные отсутствуют	данные отсутствуют
126	479166.69	1317096.8	данные отсутствуют	данные отсутствуют
127	479307.84	1317164.31	данные отсутствуют	данные отсутствуют
128	479395.43	1317166.11	данные отсутствуют	данные отсутствуют
129	479471.46	1317137.33	данные отсутствуют	данные отсутствуют
130	479514.49	1317113.02	данные отсутствуют	данные отсутствуют
131	479623.91	1316996.38	данные отсутствуют	данные отсутствуют
132	479603.89	1317042.64	данные отсутствуют	данные отсутствуют
133	479658.26	1316985.62	данные отсутствуют	данные отсутствуют
134	479682.29	1317001.06	данные отсутствуют	данные отсутствуют

Государственный регистратор		ФГИС ЕГРН
полное наименование должности	подпись	инициалы, фамилия

М.П.

Выписка из Единого государственного реестра недвижимости об объекте недвижимости  
Сведения о частях земельного участка

<b>Земельный участок</b>				
<small>(вид объекта недвижимости)</small>				
Лист № ___ Раздела <b>4.2</b>		Всего листов раздела <b>4.2</b> : ___		Всего разделов: ___
Всего листов выписки: ___				
<b>20.02.2023 № 99/2023/519578532</b>				
Кадастровый номер:			<b>47:01:0000000:501</b>	
Сведения о характерных точках границы части (частей) земельного участка				
Учетный номер части: 932				
Система координат:				
Зона №				
Номер точки	Координаты, м		Описание закрепления на местности	Средняя квадратическая погрешность определения координат характерных точек границы части земельного участка, м
	X	Y		
1	2	3	4	5
Государственный регистратор			ФГИС ЕГРН	
полное наименование должности			подпись	
			инициалы, фамилия	

М.П.

Выписка из Единого государственного реестра недвижимости об объекте недвижимости  
Сведения о частях земельного участка

<b>Земельный участок</b>				
<small>(вид объекта недвижимости)</small>				
Лист № __ Раздела <b>4.2</b>		Всего листов раздела <b>4.2</b> : __		Всего разделов: __
Всего листов выписки: __				
<b>20.02.2023 № 99/2023/519578532</b>				
Кадастровый номер:			<b>47:01:0000000:501</b>	
Сведения о характерных точках границы части (частей) земельного участка				
Учетный номер части: 934				
Система координат: МСК 53 (Зона-2)				
Зона №				
Номер точки	Координаты, м		Описание закрепления на местности	Средняя квадратическая погрешность определения координат характерных точек границы части земельного участка, м
	X	Y		
1	2	3	4	5
135	473886.16	1350921.57	данные отсутствуют	данные отсутствуют
135	473886.16	1350921.57	данные отсутствуют	данные отсутствуют
136	473882.14	1350930.72	данные отсутствуют	данные отсутствуют
137	473873.45	1350926.91	данные отсутствуют	данные отсутствуют
138	473856.7	1350934.1	данные отсутствуют	данные отсутствуют
139	473855.48	1350931.26	данные отсутствуют	данные отсутствуют
140	473874.61	1350923	данные отсутствуют	данные отсутствуют
141	473877	1350917.55	данные отсутствуют	данные отсутствуют
Государственный регистратор			ФГИС ЕГРН	
полное наименование должности			подпись	
			инициалы, фамилия	

М.П.



Выписка из Единого государственного реестра недвижимости об объекте недвижимости  
Сведения о частях земельного участка

<b>Земельный участок</b>				
<small>(вид объекта недвижимости)</small>				
Лист № ___ Раздела <b>4.2</b>		Всего листов раздела <b>4.2</b> : ___		Всего разделов: ___
Всего листов выписки: ___				
<b>20.02.2023 № 99/2023/519578532</b>				
Кадастровый номер:			<b>47:01:0000000:501</b>	
Сведения о характерных точках границы части (частей) земельного участка				
Учетный номер части: 935				
Система координат: МСК 53 (Зона-2)				
Зона №				
Номер точки	Координаты, м		Описание закрепления на местности	Средняя квадратическая погрешность определения координат характерных точек границы части земельного участка, м
	X	Y		
1	2	3	4	5
142	486999.74	1351485.88	данные отсутствуют	данные отсутствуют
142	486999.74	1351485.88	данные отсутствуют	данные отсутствуют
143	487036.12	1351485.84	данные отсутствуют	данные отсутствуют
144	487382.8	1351518.29	данные отсутствуют	данные отсутствуют
145	487403.1	1351523.04	данные отсутствуют	данные отсутствуют
146	487417.97	1351524.33	данные отсутствуют	данные отсутствуют
147	487427.25	1351520.92	данные отсутствуют	данные отсутствуют
148	487765.28	1351413.37	данные отсутствуют	данные отсутствуют
149	487855.84	1351415.39	данные отсутствуют	данные отсутствуют
150	487901.07	1351436.75	данные отсутствуют	данные отсутствуют
151	487855.39	1351435.61	данные отсутствуют	данные отсутствуют
152	487768.17	1351433.44	данные отсутствуют	данные отсутствуют
153	487433.85	1351539.92	данные отсутствуют	данные отсутствуют
154	487420.68	1351544.64	данные отсутствуют	данные отсутствуют
155	487399.89	1351542.84	данные отсутствуют	данные отсутствуют
156	487379.31	1351538.06	данные отсутствуют	данные отсутствуют
Государственный регистратор			ФГИС ЕГРН	
полное наименование должности			подпись	
			инициалы, фамилия	

М.П.

Выписка из Единого государственного реестра недвижимости об объекте недвижимости  
**Сведения о частях земельного участка**

<b>Земельный участок</b>			
<small>(вид объекта недвижимости)</small>			
Лист № ____ Раздела <b>4.2</b>	Всего листов раздела <b>4.2</b> : ____	Всего разделов: ____	Всего листов выписки: ____
<b>20.02.2023 № 99/2023/519578532</b>			
Кадастровый номер:		<b>47:01:0000000:501</b>	

Номер точки	Координаты, м		Описание закрепления на местности	Средняя квадратическая погрешность определения координат характерных точек границы части земельного участка, м
	X	Y		
1	2	3	4	5
157	487035.19	1351505.84	данные отсутствуют	данные отсутствуют
158	486999.74	1351505.84	данные отсутствуют	данные отсутствуют

Государственный регистратор		ФГИС ЕГРН
полное наименование должности	подпись	инициалы, фамилия

М.П.

Выписка из Единого государственного реестра недвижимости об объекте недвижимости  
Сведения о частях земельного участка

<b>Земельный участок</b>				
<small>(вид объекта недвижимости)</small>				
Лист № ___ Раздела <b>4.2</b>		Всего листов раздела <b>4.2</b> : ___		Всего разделов: ___
Всего листов выписки: ___				
<b>20.02.2023 № 99/2023/519578532</b>				
Кадастровый номер:			<b>47:01:0000000:501</b>	
Сведения о характерных точках границы части (частей) земельного участка				
Учетный номер части: 936				
Система координат:				
Зона №				
Номер точки	Координаты, м		Описание закрепления на местности	Средняя квадратическая погрешность определения координат характерных точек границы части земельного участка, м
	X	Y		
1	2	3	4	5
Государственный регистратор			ФГИС ЕГРН	
полное наименование должности			подпись	
			инициалы, фамилия	

М.П.

Выписка из Единого государственного реестра недвижимости об объекте недвижимости  
Сведения о частях земельного участка

<b>Земельный участок</b>				
<small>(вид объекта недвижимости)</small>				
Лист № __ Раздела <b>4.2</b>		Всего листов раздела <b>4.2</b> : __		Всего разделов: __
Всего листов выписки: __				
<b>20.02.2023 № 99/2023/519578532</b>				
Кадастровый номер:			<b>47:01:0000000:501</b>	
Сведения о характерных точках границы части (частей) земельного участка				
Учетный номер части: 937				
Система координат:				
Зона №				
Номер точки	Координаты, м		Описание закрепления на местности	Средняя квадратическая погрешность определения координат характерных точек границы части земельного участка, м
	X	Y		
1	2	3	4	5

Государственный регистратор		ФГИС ЕГРН
полное наименование должности	подпись	инициалы, фамилия

М.П.

Выписка из Единого государственного реестра недвижимости об объекте недвижимости  
**Сведения о частях земельного участка**

<b>Земельный участок</b>				
<small>(вид объекта недвижимости)</small>				
Лист № ___ Раздела <b>4.2</b>		Всего листов раздела <b>4.2</b> : ___		Всего разделов: ___
Всего листов выписки: ___				
<b>20.02.2023 № 99/2023/519578532</b>				
Кадастровый номер:			<b>47:01:0000000:501</b>	
Сведения о характерных точках границы части (частей) земельного участка				
Учетный номер части: 938				
Система координат:				
Зона №				
Номер точки	Координаты, м		Описание закрепления на местности	Средняя квадратическая погрешность определения координат характерных точек границы части земельного участка, м
	X	Y		
1	2	3	4	5
Государственный регистратор			ФГИС ЕГРН	
полное наименование должности			подпись	
			инициалы, фамилия	

М.П.

Выписка из Единого государственного реестра недвижимости об объекте недвижимости  
Сведения о частях земельного участка

<b>Земельный участок</b>				
<small>(вид объекта недвижимости)</small>				
Лист № ___ Раздела <b>4.2</b>		Всего листов раздела <b>4.2</b> : ___		Всего разделов: ___
Всего листов выписки: ___				
<b>20.02.2023 № 99/2023/519578532</b>				
Кадастровый номер:			<b>47:01:0000000:501</b>	
Сведения о характерных точках границы части (частей) земельного участка				
Учетный номер части: 939				
Система координат:				
Зона №				
Номер точки	Координаты, м		Описание закрепления на местности	Средняя квадратическая погрешность определения координат характерных точек границы части земельного участка, м
	X	Y		
1	2	3	4	5

Государственный регистратор		ФГИС ЕГРН
полное наименование должности	подпись	инициалы, фамилия

М.П.

Выписка из Единого государственного реестра недвижимости об объекте недвижимости  
Сведения о частях земельного участка

<b>Земельный участок</b>				
<small>(вид объекта недвижимости)</small>				
Лист № ___ Раздела <b>4.2</b>		Всего листов раздела <b>4.2</b> : ___		Всего разделов: ___
Всего листов выписки: ___				
<b>20.02.2023 № 99/2023/519578532</b>				
Кадастровый номер:			<b>47:01:0000000:501</b>	
Сведения о характерных точках границы части (частей) земельного участка				
Учетный номер части: 940				
Система координат:				
Зона №				
Номер точки	Координаты, м		Описание закрепления на местности	Средняя квадратическая погрешность определения координат характерных точек границы части земельного участка, м
	X	Y		
1	2	3	4	5
Государственный регистратор			ФГИС ЕГРН	
полное наименование должности			подпись	
			инициалы, фамилия	

М.П.

Выписка из Единого государственного реестра недвижимости об объекте недвижимости  
Сведения о частях земельного участка

<b>Земельный участок</b>				
<small>(вид объекта недвижимости)</small>				
Лист № ___ Раздела <b>4.2</b>		Всего листов раздела <b>4.2</b> : ___		Всего разделов: ___
Всего листов выписки: ___				
<b>20.02.2023 № 99/2023/519578532</b>				
Кадастровый номер:			<b>47:01:0000000:501</b>	
Сведения о характерных точках границы части (частей) земельного участка				
Учетный номер части: 941				
Система координат:				
Зона №				
Номер точки	Координаты, м		Описание закрепления на местности	Средняя квадратическая погрешность определения координат характерных точек границы части земельного участка, м
	X	Y		
1	2	3	4	5

Государственный регистратор		ФГИС ЕГРН
полное наименование должности	подпись	инициалы, фамилия

М.П.



Выписка из Единого государственного реестра недвижимости об объекте недвижимости  
Сведения о частях земельного участка

<b>Земельный участок</b>				
<small>(вид объекта недвижимости)</small>				
Лист № ___ Раздела <b>4.2</b>		Всего листов раздела <b>4.2</b> : ___		Всего разделов: ___
Всего листов выписки: ___				
<b>20.02.2023 № 99/2023/519578532</b>				
Кадастровый номер:			<b>47:01:0000000:501</b>	
Сведения о характерных точках границы части (частей) земельного участка				
Учетный номер части: 942				
Система координат:				
Зона №				
Номер точки	Координаты, м		Описание закрепления на местности	Средняя квадратическая погрешность определения координат характерных точек границы части земельного участка, м
	X	Y		
1	2	3	4	5
Государственный регистратор			ФГИС ЕГРН	
полное наименование должности			подпись	
			инициалы, фамилия	

М.П.

Выписка из Единого государственного реестра недвижимости об объекте недвижимости  
Сведения о частях земельного участка

<b>Земельный участок</b>				
<small>(вид объекта недвижимости)</small>				
Лист № ___ Раздела <b>4.2</b>		Всего листов раздела <b>4.2</b> : ___		Всего разделов: ___
Всего листов выписки: ___				
<b>20.02.2023 № 99/2023/519578532</b>				
Кадастровый номер:			<b>47:01:0000000:501</b>	
Сведения о характерных точках границы части (частей) земельного участка				
Учетный номер части: 943				
Система координат:				
Зона №				
Номер точки	Координаты, м		Описание закрепления на местности	Средняя квадратическая погрешность определения координат характерных точек границы части земельного участка, м
	X	Y		
1	2	3	4	5
Государственный регистратор			ФГИС ЕГРН	
полное наименование должности			подпись	
			инициалы, фамилия	

М.П.

Выписка из Единого государственного реестра недвижимости об объекте недвижимости  
Сведения о частях земельного участка

<b>Земельный участок</b>				
<small>(вид объекта недвижимости)</small>				
Лист № ___ Раздела <b>4.2</b>		Всего листов раздела <b>4.2</b> : ___		Всего разделов: ___
Всего листов выписки: ___				
<b>20.02.2023 № 99/2023/519578532</b>				
Кадастровый номер:			<b>47:01:0000000:501</b>	
Сведения о характерных точках границы части (частей) земельного участка				
Учетный номер части: 944				
Система координат:				
Зона №				
Номер точки	Координаты, м		Описание закрепления на местности	Средняя квадратическая погрешность определения координат характерных точек границы части земельного участка, м
	X	Y		
1	2	3	4	5
Государственный регистратор			ФГИС ЕГРН	
полное наименование должности			подпись	
			инициалы, фамилия	

М.П.

Выписка из Единого государственного реестра недвижимости об объекте недвижимости  
Сведения о частях земельного участка

<b>Земельный участок</b>				
<small>(вид объекта недвижимости)</small>				
Лист № ___ Раздела <b>4.2</b>		Всего листов раздела <b>4.2</b> : ___		Всего разделов: ___
Всего листов выписки: ___				
<b>20.02.2023 № 99/2023/519578532</b>				
Кадастровый номер:			<b>47:01:0000000:501</b>	
Сведения о характерных точках границы части (частей) земельного участка				
Учетный номер части: 945				
Система координат:				
Зона №				
Номер точки	Координаты, м		Описание закрепления на местности	Средняя квадратическая погрешность определения координат характерных точек границы части земельного участка, м
	X	Y		
1	2	3	4	5
Государственный регистратор			ФГИС ЕГРН	
полное наименование должности			подпись	
			инициалы, фамилия	

М.П.

Выписка из Единого государственного реестра недвижимости об объекте недвижимости  
Сведения о частях земельного участка

<b>Земельный участок</b>				
<small>(вид объекта недвижимости)</small>				
Лист № ___ Раздела <b>4.2</b>		Всего листов раздела <b>4.2</b> : ___		Всего разделов: ___
Всего листов выписки: ___				
<b>20.02.2023 № 99/2023/519578532</b>				
Кадастровый номер:			<b>47:01:0000000:501</b>	
Сведения о характерных точках границы части (частей) земельного участка				
Учетный номер части: 946				
Система координат:				
Зона №				
Номер точки	Координаты, м		Описание закрепления на местности	Средняя квадратическая погрешность определения координат характерных точек границы части земельного участка, м
	X	Y		
1	2	3	4	5

Государственный регистратор		ФГИС ЕГРН
полное наименование должности	подпись	инициалы, фамилия

М.П.

Выписка из Единого государственного реестра недвижимости об объекте недвижимости  
Сведения о частях земельного участка

<b>Земельный участок</b>				
<small>(вид объекта недвижимости)</small>				
Лист № ___ Раздела <b>4.2</b>		Всего листов раздела <b>4.2</b> : ___		Всего разделов: ___
Всего листов выписки: ___				
<b>20.02.2023 № 99/2023/519578532</b>				
Кадастровый номер:			<b>47:01:0000000:501</b>	
Сведения о характерных точках границы части (частей) земельного участка				
Учетный номер части: 947				
Система координат:				
Зона №				
Номер точки	Координаты, м		Описание закрепления на местности	Средняя квадратическая погрешность определения координат характерных точек границы части земельного участка, м
	X	Y		
1	2	3	4	5
Государственный регистратор			ФГИС ЕГРН	
полное наименование должности			подпись	
			инициалы, фамилия	

М.П.

Выписка из Единого государственного реестра недвижимости об объекте недвижимости  
Сведения о частях земельного участка

<b>Земельный участок</b>				
<small>(вид объекта недвижимости)</small>				
Лист № ___ Раздела <b>4.2</b>		Всего листов раздела <b>4.2</b> : ___		Всего разделов: ___
Всего листов выписки: ___				
<b>20.02.2023 № 99/2023/519578532</b>				
Кадастровый номер:			<b>47:01:0000000:501</b>	
Сведения о характерных точках границы части (частей) земельного участка				
Учетный номер части: 948				
Система координат:				
Зона №				
Номер точки	Координаты, м		Описание закрепления на местности	Средняя квадратическая погрешность определения координат характерных точек границы части земельного участка, м
	X	Y		
1	2	3	4	5
Государственный регистратор			ФГИС ЕГРН	
полное наименование должности			подпись	
			инициалы, фамилия	

М.П.

Выписка из Единого государственного реестра недвижимости об объекте недвижимости  
Сведения о частях земельного участка

<b>Земельный участок</b>				
<small>(вид объекта недвижимости)</small>				
Лист № ___ Раздела <b>4.2</b>		Всего листов раздела <b>4.2</b> : ___		Всего разделов: ___
Всего листов выписки: ___				
<b>20.02.2023 № 99/2023/519578532</b>				
Кадастровый номер:			<b>47:01:0000000:501</b>	
Сведения о характерных точках границы части (частей) земельного участка				
Учетный номер части: 949				
Система координат:				
Зона №				
Номер точки	Координаты, м		Описание закрепления на местности	Средняя квадратическая погрешность определения координат характерных точек границы части земельного участка, м
	X	Y		
1	2	3	4	5

Государственный регистратор		ФГИС ЕГРН
полное наименование должности	подпись	инициалы, фамилия

М.П.



Выписка из Единого государственного реестра недвижимости об объекте недвижимости  
Сведения о частях земельного участка

<b>Земельный участок</b>				
<small>(вид объекта недвижимости)</small>				
Лист № __ Раздела <b>4.2</b>		Всего листов раздела <b>4.2</b> : __		Всего разделов: __
Всего листов выписки: __				
<b>20.02.2023 № 99/2023/519578532</b>				
Кадастровый номер:			<b>47:01:0000000:501</b>	
Сведения о характерных точках границы части (частей) земельного участка				
Учетный номер части: 950				
Система координат: МСК 53 (Зона-2)				
Зона №				
Номер точки	Координаты, м		Описание закрепления на местности	Средняя квадратическая погрешность определения координат характерных точек границы части земельного участка, м
	X	Y		
1	2	3	4	5
159	492592.98	1326443.92	данные отсутствуют	данные отсутствуют
159	492592.98	1326443.92	данные отсутствуют	данные отсутствуют
160	492601.04	1326456.57	данные отсутствуют	данные отсутствуют
161	492588.39	1326464.63	данные отсутствуют	данные отсутствуют
162	492580.33	1326451.98	данные отсутствуют	данные отсутствуют
Государственный регистратор			ФГИС ЕГРН	
полное наименование должности			подпись	
			инициалы, фамилия	

М.П.

Выписка из Единого государственного реестра недвижимости об объекте недвижимости  
Сведения о частях земельного участка

<b>Земельный участок</b>				
<small>(вид объекта недвижимости)</small>				
Лист № ___ Раздела <b>4.2</b>		Всего листов раздела <b>4.2</b> : ___		Всего разделов: ___
Всего листов выписки: ___				
<b>20.02.2023 № 99/2023/519578532</b>				
Кадастровый номер:			<b>47:01:0000000:501</b>	
Сведения о характерных точках границы части (частей) земельного участка				
Учетный номер части: 951				
Система координат:				
Зона №				
Номер точки	Координаты, м		Описание закрепления на местности	Средняя квадратическая погрешность определения координат характерных точек границы части земельного участка, м
	X	Y		
1	2	3	4	5
Государственный регистратор			ФГИС ЕГРН	
полное наименование должности			подпись	
			инициалы, фамилия	

М.П.

Выписка из Единого государственного реестра недвижимости об объекте недвижимости  
Сведения о частях земельного участка

<b>Земельный участок</b>				
<small>(вид объекта недвижимости)</small>				
Лист № ___ Раздела <b>4.2</b>		Всего листов раздела <b>4.2</b> : ___		Всего разделов: ___
Всего листов выписки: ___				
<b>20.02.2023 № 99/2023/519578532</b>				
Кадастровый номер:			<b>47:01:0000000:501</b>	
Сведения о характерных точках границы части (частей) земельного участка				
Учетный номер части: 952				
Система координат:				
Зона №				
Номер точки	Координаты, м		Описание закрепления на местности	Средняя квадратическая погрешность определения координат характерных точек границы части земельного участка, м
	X	Y		
1	2	3	4	5
Государственный регистратор			ФГИС ЕГРН	
полное наименование должности			подпись	
			инициалы, фамилия	

М.П.

Выписка из Единого государственного реестра недвижимости об объекте недвижимости  
Сведения о частях земельного участка

<b>Земельный участок</b>				
<small>(вид объекта недвижимости)</small>				
Лист № ___ Раздела <b>4.2</b>		Всего листов раздела <b>4.2</b> : ___		Всего разделов: ___
Всего листов выписки: ___				
<b>20.02.2023 № 99/2023/519578532</b>				
Кадастровый номер:			<b>47:01:0000000:501</b>	
Сведения о характерных точках границы части (частей) земельного участка				
Учетный номер части: 953				
Система координат:				
Зона №				
Номер точки	Координаты, м		Описание закрепления на местности	Средняя квадратическая погрешность определения координат характерных точек границы части земельного участка, м
	X	Y		
1	2	3	4	5
Государственный регистратор			ФГИС ЕГРН	
полное наименование должности			подпись	
			инициалы, фамилия	

М.П.

Выписка из Единого государственного реестра недвижимости об объекте недвижимости  
Сведения о частях земельного участка

<b>Земельный участок</b>				
<small>(вид объекта недвижимости)</small>				
Лист № ___ Раздела <b>4.2</b>		Всего листов раздела <b>4.2</b> : ___		Всего разделов: ___
Всего листов выписки: ___				
<b>20.02.2023 № 99/2023/519578532</b>				
Кадастровый номер:			<b>47:01:0000000:501</b>	
Сведения о характерных точках границы части (частей) земельного участка				
Учетный номер части: 954				
Система координат:				
Зона №				
Номер точки	Координаты, м		Описание закрепления на местности	Средняя квадратическая погрешность определения координат характерных точек границы части земельного участка, м
	X	Y		
1	2	3	4	5
Государственный регистратор			ФГИС ЕГРН	
полное наименование должности			подпись	
			инициалы, фамилия	

М.П.

Выписка из Единого государственного реестра недвижимости об объекте недвижимости  
Сведения о частях земельного участка

<b>Земельный участок</b>				
<small>(вид объекта недвижимости)</small>				
Лист № ___ Раздела <b>4.2</b>		Всего листов раздела <b>4.2</b> : ___		Всего разделов: ___
Всего листов выписки: ___				
<b>20.02.2023 № 99/2023/519578532</b>				
Кадастровый номер:			<b>47:01:0000000:501</b>	
Сведения о характерных точках границы части (частей) земельного участка				
Учетный номер части: 955				
Система координат:				
Зона №				
Номер точки	Координаты, м		Описание закрепления на местности	Средняя квадратическая погрешность определения координат характерных точек границы части земельного участка, м
	X	Y		
1	2	3	4	5
Государственный регистратор			ФГИС ЕГРН	
полное наименование должности			подпись	
			инициалы, фамилия	

М.П.

Выписка из Единого государственного реестра недвижимости об объекте недвижимости  
Сведения о частях земельного участка

<b>Земельный участок</b>				
<small>(вид объекта недвижимости)</small>				
Лист № ___ Раздела <b>4.2</b>		Всего листов раздела <b>4.2</b> : ___		Всего разделов: ___
Всего листов выписки: ___				
<b>20.02.2023 № 99/2023/519578532</b>				
Кадастровый номер:			<b>47:01:0000000:501</b>	
Сведения о характерных точках границы части (частей) земельного участка				
Учетный номер части: 956				
Система координат:				
Зона №				
Номер точки	Координаты, м		Описание закрепления на местности	Средняя квадратическая погрешность определения координат характерных точек границы части земельного участка, м
	X	Y		
1	2	3	4	5
Государственный регистратор			ФГИС ЕГРН	
полное наименование должности			подпись	
			инициалы, фамилия	

М.П.

Выписка из Единого государственного реестра недвижимости об объекте недвижимости  
Сведения о частях земельного участка

<b>Земельный участок</b>				
<small>(вид объекта недвижимости)</small>				
Лист № ___ Раздела <b>4.2</b>		Всего листов раздела <b>4.2</b> : ___		Всего разделов: ___
Всего листов выписки: ___				
<b>20.02.2023 № 99/2023/519578532</b>				
Кадастровый номер:			<b>47:01:0000000:501</b>	
Сведения о характерных точках границы части (частей) земельного участка				
Учетный номер части: 957				
Система координат:				
Зона №				
Номер точки	Координаты, м		Описание закрепления на местности	Средняя квадратическая погрешность определения координат характерных точек границы части земельного участка, м
	X	Y		
1	2	3	4	5
Государственный регистратор			ФГИС ЕГРН	
полное наименование должности			подпись	
			инициалы, фамилия	

М.П.



Выписка из Единого государственного реестра недвижимости об объекте недвижимости  
Сведения о частях земельного участка

<b>Земельный участок</b>				
<small>(вид объекта недвижимости)</small>				
Лист № ___ Раздела <b>4.2</b>		Всего листов раздела <b>4.2</b> : ___		Всего разделов: ___
Всего листов выписки: ___				
<b>20.02.2023 № 99/2023/519578532</b>				
Кадастровый номер:			<b>47:01:0000000:501</b>	
Сведения о характерных точках границы части (частей) земельного участка				
Учетный номер части: 958				
Система координат:				
Зона №				
Номер точки	Координаты, м		Описание закрепления на местности	Средняя квадратическая погрешность определения координат характерных точек границы части земельного участка, м
	X	Y		
1	2	3	4	5
Государственный регистратор			ФГИС ЕГРН	
полное наименование должности			подпись	
			инициалы, фамилия	

М.П.

Выписка из Единого государственного реестра недвижимости об объекте недвижимости  
Сведения о частях земельного участка

<b>Земельный участок</b>				
<small>(вид объекта недвижимости)</small>				
Лист № ___ Раздела <b>4.2</b>		Всего листов раздела <b>4.2</b> : ___		Всего разделов: ___
Всего листов выписки: ___				
<b>20.02.2023 № 99/2023/519578532</b>				
Кадастровый номер:			<b>47:01:0000000:501</b>	
Сведения о характерных точках границы части (частей) земельного участка				
Учетный номер части: 959				
Система координат:				
Зона №				
Номер точки	Координаты, м		Описание закрепления на местности	Средняя квадратическая погрешность определения координат характерных точек границы части земельного участка, м
	X	Y		
1	2	3	4	5
Государственный регистратор			ФГИС ЕГРН	
полное наименование должности			подпись	
			инициалы, фамилия	

М.П.

Выписка из Единого государственного реестра недвижимости об объекте недвижимости  
Сведения о частях земельного участка

<b>Земельный участок</b>					
<small>(вид объекта недвижимости)</small>					
Лист № ___ Раздела <b>4.2</b>		Всего листов раздела <b>4.2</b> : ___		Всего разделов: ___	Всего листов выписки: ___
<b>20.02.2023 № 99/2023/519578532</b>					
Кадастровый номер:			<b>47:01:0000000:501</b>		
Сведения о характерных точках границы части (частей) земельного участка					
Учетный номер части: 960					
Система координат: Зона №					
Номер точки	Координаты, м		Описание закрепления на местности	Средняя квадратическая погрешность определения координат характерных точек границы части земельного участка, м	
	X	Y			
1	2	3	4	5	
Государственный регистратор					ФГИС ЕГРН
полное наименование должности			подпись		инициалы, фамилия

М.П.

Выписка из Единого государственного реестра недвижимости об объекте недвижимости  
Сведения о частях земельного участка

<b>Земельный участок</b>				
<small>(вид объекта недвижимости)</small>				
Лист № __ Раздела <b>4.2</b>		Всего листов раздела <b>4.2</b> : __		Всего разделов: __
Всего листов выписки: __				
<b>20.02.2023 № 99/2023/519578532</b>				
Кадастровый номер:			<b>47:01:0000000:501</b>	
Сведения о характерных точках границы части (частей) земельного участка				
Учетный номер части: 961				
Система координат: МСК 53 (Зона-2)				
Зона №				
Номер точки	Координаты, м		Описание закрепления на местности	Средняя квадратическая погрешность определения координат характерных точек границы части земельного участка, м
	X	Y		
1	2	3	4	5
163	481657.41	1352659.4	данные отсутствуют	данные отсутствуют
163	481657.41	1352659.4	данные отсутствуют	данные отсутствуют
164	481625.66	1352450.95	данные отсутствуют	данные отсутствуют
165	481571.68	1351969.36	данные отсутствуют	данные отсутствуют
166	481606.94	1351969.36	данные отсутствуют	данные отсутствуют
167	481660.32	1352446.36	данные отсутствуют	данные отсутствуют
168	481691.97	1352654.14	данные отсутствуют	данные отсутствуют
169	481697.04	1352698.95	данные отсутствуют	данные отсутствуют
170	481661.67	1352698.95	данные отсутствуют	данные отсутствуют

Государственный регистратор		ФГИС ЕГРН
полное наименование должности	подпись	инициалы, фамилия

М.П.

Выписка из Единого государственного реестра недвижимости об объекте недвижимости  
Сведения о частях земельного участка

<b>Земельный участок</b>				
<small>(вид объекта недвижимости)</small>				
Лист № ___ Раздела <b>4.2</b>		Всего листов раздела <b>4.2</b> : ___		Всего разделов: ___
Всего листов выписки: ___				
<b>20.02.2023 № 99/2023/519578532</b>				
Кадастровый номер:			<b>47:01:0000000:501</b>	
Сведения о характерных точках границы части (частей) земельного участка				
Учетный номер части: 962				
Система координат:				
Зона №				
Номер точки	Координаты, м		Описание закрепления на местности	Средняя квадратическая погрешность определения координат характерных точек границы части земельного участка, м
	X	Y		
1	2	3	4	5
Государственный регистратор			ФГИС ЕГРН	
полное наименование должности			подпись	
			инициалы, фамилия	

М.П.

Выписка из Единого государственного реестра недвижимости об объекте недвижимости  
Сведения о частях земельного участка

<b>Земельный участок</b>				
<small>(вид объекта недвижимости)</small>				
Лист № ___ Раздела <b>4.2</b>		Всего листов раздела <b>4.2</b> : ___		Всего разделов: ___
Всего листов выписки: ___				
<b>20.02.2023 № 99/2023/519578532</b>				
Кадастровый номер:			<b>47:01:0000000:501</b>	
Сведения о характерных точках границы части (частей) земельного участка				
Учетный номер части: 963				
Система координат:				
Зона №				
Номер точки	Координаты, м		Описание закрепления на местности	Средняя квадратическая погрешность определения координат характерных точек границы части земельного участка, м
	X	Y		
1	2	3	4	5

Государственный регистратор		ФГИС ЕГРН
полное наименование должности	подпись	инициалы, фамилия

М.П.

Выписка из Единого государственного реестра недвижимости об объекте недвижимости  
Сведения о частях земельного участка

<b>Земельный участок</b>					
<small>(вид объекта недвижимости)</small>					
Лист № ___ Раздела <b>4.2</b>		Всего листов раздела <b>4.2</b> : ___		Всего разделов: ___	Всего листов выписки: ___
<b>20.02.2023 № 99/2023/519578532</b>					
Кадастровый номер:			<b>47:01:0000000:501</b>		
Сведения о характерных точках границы части (частей) земельного участка					
Учетный номер части: 964					
Система координат: Зона №					
Номер точки	Координаты, м		Описание закрепления на местности	Средняя квадратическая погрешность определения координат характерных точек границы части земельного участка, м	
	X	Y			
1	2	3	4	5	
Государственный регистратор					ФГИС ЕГРН
полное наименование должности			подпись		инициалы, фамилия

М.П.

Выписка из Единого государственного реестра недвижимости об объекте недвижимости  
Сведения о частях земельного участка

<b>Земельный участок</b>				
<small>(вид объекта недвижимости)</small>				
Лист № ___ Раздела <b>4.2</b>		Всего листов раздела <b>4.2</b> : ___		Всего разделов: ___
Всего листов выписки: ___				
<b>20.02.2023 № 99/2023/519578532</b>				
Кадастровый номер:			<b>47:01:0000000:501</b>	
Сведения о характерных точках границы части (частей) земельного участка				
Учетный номер части: 965				
Система координат:				
Зона №				
Номер точки	Координаты, м		Описание закрепления на местности	Средняя квадратическая погрешность определения координат характерных точек границы части земельного участка, м
	X	Y		
1	2	3	4	5
Государственный регистратор			ФГИС ЕГРН	
полное наименование должности			подпись	
			инициалы, фамилия	

М.П.



Выписка из Единого государственного реестра недвижимости об объекте недвижимости  
Сведения о частях земельного участка

<b>Земельный участок</b>				
<small>(вид объекта недвижимости)</small>				
Лист № ___ Раздела <b>4.2</b>		Всего листов раздела <b>4.2</b> : ___		Всего разделов: ___
Всего листов выписки: ___				
<b>20.02.2023 № 99/2023/519578532</b>				
Кадастровый номер:			<b>47:01:0000000:501</b>	
Сведения о характерных точках границы части (частей) земельного участка				
Учетный номер части: 966				
Система координат:				
Зона №				
Номер точки	Координаты, м		Описание закрепления на местности	Средняя квадратическая погрешность определения координат характерных точек границы части земельного участка, м
	X	Y		
1	2	3	4	5
Государственный регистратор			ФГИС ЕГРН	
полное наименование должности			подпись	
			инициалы, фамилия	

М.П.

Выписка из Единого государственного реестра недвижимости об объекте недвижимости  
Сведения о частях земельного участка

<b>Земельный участок</b>				
<small>(вид объекта недвижимости)</small>				
Лист № ___ Раздела <b>4.2</b>		Всего листов раздела <b>4.2</b> : ___		Всего разделов: ___
Всего листов выписки: ___				
<b>20.02.2023 № 99/2023/519578532</b>				
Кадастровый номер:			<b>47:01:0000000:501</b>	
Сведения о характерных точках границы части (частей) земельного участка				
Учетный номер части: 967				
Система координат: Зона №				
Номер точки	Координаты, м		Описание закрепления на местности	Средняя квадратическая погрешность определения координат характерных точек границы части земельного участка, м
	X	Y		
1	2	3	4	5

Государственный регистратор		ФГИС ЕГРН
полное наименование должности	подпись	инициалы, фамилия

М.П.

Выписка из Единого государственного реестра недвижимости об объекте недвижимости  
Сведения о частях земельного участка

<b>Земельный участок</b>				
<small>(вид объекта недвижимости)</small>				
Лист № ___ Раздела <b>4.2</b>		Всего листов раздела <b>4.2</b> : ___		Всего разделов: ___
Всего листов выписки: ___				
<b>20.02.2023 № 99/2023/519578532</b>				
Кадастровый номер:			<b>47:01:0000000:501</b>	
Сведения о характерных точках границы части (частей) земельного участка				
Учетный номер части: 968				
Система координат:				
Зона №				
Номер точки	Координаты, м		Описание закрепления на местности	Средняя квадратическая погрешность определения координат характерных точек границы части земельного участка, м
	X	Y		
1	2	3	4	5
Государственный регистратор			ФГИС ЕГРН	
полное наименование должности			подпись	
			инициалы, фамилия	

М.П.

Выписка из Единого государственного реестра недвижимости об объекте недвижимости  
Сведения о частях земельного участка

<b>Земельный участок</b>				
<small>(вид объекта недвижимости)</small>				
Лист № ___ Раздела <b>4.2</b>		Всего листов раздела <b>4.2</b> : ___		Всего разделов: ___
Всего листов выписки: ___				
<b>20.02.2023 № 99/2023/519578532</b>				
Кадастровый номер:			<b>47:01:0000000:501</b>	
Сведения о характерных точках границы части (частей) земельного участка				
Учетный номер части: 969				
Система координат:				
Зона №				
Номер точки	Координаты, м		Описание закрепления на местности	Средняя квадратическая погрешность определения координат характерных точек границы части земельного участка, м
	X	Y		
1	2	3	4	5

Государственный регистратор		ФГИС ЕГРН
полное наименование должности	подпись	инициалы, фамилия

М.П.

Выписка из Единого государственного реестра недвижимости об объекте недвижимости  
Сведения о частях земельного участка

<b>Земельный участок</b>				
<small>(вид объекта недвижимости)</small>				
Лист № ___ Раздела <b>4.2</b>		Всего листов раздела <b>4.2</b> : ___		Всего разделов: ___
Всего листов выписки: ___				
<b>20.02.2023 № 99/2023/519578532</b>				
Кадастровый номер:			<b>47:01:0000000:501</b>	
Сведения о характерных точках границы части (частей) земельного участка				
Учетный номер части: 971				
Система координат:				
Зона №				
Номер точки	Координаты, м		Описание закрепления на местности	Средняя квадратическая погрешность определения координат характерных точек границы части земельного участка, м
	X	Y		
1	2	3	4	5

Государственный регистратор		ФГИС ЕГРН
полное наименование должности	подпись	инициалы, фамилия

М.П.

Выписка из Единого государственного реестра недвижимости об объекте недвижимости  
Сведения о частях земельного участка

<b>Земельный участок</b>				
<small>(вид объекта недвижимости)</small>				
Лист № ___ Раздела <b>4.2</b>		Всего листов раздела <b>4.2</b> : ___		Всего разделов: ___
Всего листов выписки: ___				
<b>20.02.2023 № 99/2023/519578532</b>				
Кадастровый номер:			<b>47:01:0000000:501</b>	
Сведения о характерных точках границы части (частей) земельного участка				
Учетный номер части: 972				
Система координат:				
Зона №				
Номер точки	Координаты, м		Описание закрепления на местности	Средняя квадратическая погрешность определения координат характерных точек границы части земельного участка, м
	X	Y		
1	2	3	4	5
Государственный регистратор			ФГИС ЕГРН	
полное наименование должности			подпись	
			инициалы, фамилия	

М.П.

Выписка из Единого государственного реестра недвижимости об объекте недвижимости  
Сведения о частях земельного участка

<b>Земельный участок</b>				
<small>(вид объекта недвижимости)</small>				
Лист № ___ Раздела <b>4.2</b>		Всего листов раздела <b>4.2</b> : ___		Всего разделов: ___
Всего листов выписки: ___				
<b>20.02.2023 № 99/2023/519578532</b>				
Кадастровый номер:			<b>47:01:0000000:501</b>	
Сведения о характерных точках границы части (частей) земельного участка				
Учетный номер части: 973				
Система координат:				
Зона №				
Номер точки	Координаты, м		Описание закрепления на местности	Средняя квадратическая погрешность определения координат характерных точек границы части земельного участка, м
	X	Y		
1	2	3	4	5
Государственный регистратор			ФГИС ЕГРН	
полное наименование должности			подпись	
			инициалы, фамилия	

М.П.

Выписка из Единого государственного реестра недвижимости об объекте недвижимости  
Сведения о частях земельного участка

<b>Земельный участок</b>				
<small>(вид объекта недвижимости)</small>				
Лист № ___ Раздела <b>4.2</b>		Всего листов раздела <b>4.2</b> : ___		Всего разделов: ___
Всего листов выписки: ___				
<b>20.02.2023 № 99/2023/519578532</b>				
Кадастровый номер:			<b>47:01:0000000:501</b>	
Сведения о характерных точках границы части (частей) земельного участка				
Учетный номер части: 974				
Система координат:				
Зона №				
Номер точки	Координаты, м		Описание закрепления на местности	Средняя квадратическая погрешность определения координат характерных точек границы части земельного участка, м
	X	Y		
1	2	3	4	5
Государственный регистратор			ФГИС ЕГРН	
полное наименование должности			подпись	
			инициалы, фамилия	

М.П.



Выписка из Единого государственного реестра недвижимости об объекте недвижимости  
Сведения о частях земельного участка

<b>Земельный участок</b>				
<small>(вид объекта недвижимости)</small>				
Лист № ___ Раздела <b>4.2</b>		Всего листов раздела <b>4.2</b> : ___		Всего разделов: ___
Всего листов выписки: ___				
<b>20.02.2023 № 99/2023/519578532</b>				
Кадастровый номер:			<b>47:01:0000000:501</b>	
Сведения о характерных точках границы части (частей) земельного участка				
Учетный номер части: 975				
Система координат:				
Зона №				
Номер точки	Координаты, м		Описание закрепления на местности	Средняя квадратическая погрешность определения координат характерных точек границы части земельного участка, м
	X	Y		
1	2	3	4	5
Государственный регистратор			ФГИС ЕГРН	
полное наименование должности			подпись	
			инициалы, фамилия	

М.П.

Выписка из Единого государственного реестра недвижимости об объекте недвижимости  
Сведения о частях земельного участка

<b>Земельный участок</b>				
<small>(вид объекта недвижимости)</small>				
Лист № ___ Раздела <b>4.2</b>		Всего листов раздела <b>4.2</b> : ___		Всего разделов: ___
Всего листов выписки: ___				
<b>20.02.2023 № 99/2023/519578532</b>				
Кадастровый номер:			<b>47:01:0000000:501</b>	
Сведения о характерных точках границы части (частей) земельного участка				
Учетный номер части: 976				
Система координат:				
Зона №				
Номер точки	Координаты, м		Описание закрепления на местности	Средняя квадратическая погрешность определения координат характерных точек границы части земельного участка, м
	X	Y		
1	2	3	4	5
Государственный регистратор			ФГИС ЕГРН	
полное наименование должности			подпись	
			инициалы, фамилия	

М.П.

Выписка из Единого государственного реестра недвижимости об объекте недвижимости  
Сведения о частях земельного участка

<b>Земельный участок</b>				
<small>(вид объекта недвижимости)</small>				
Лист № ___ Раздела <b>4.2</b>		Всего листов раздела <b>4.2</b> : ___		Всего разделов: ___
Всего листов выписки: ___				
<b>20.02.2023 № 99/2023/519578532</b>				
Кадастровый номер:			<b>47:01:0000000:501</b>	
Сведения о характерных точках границы части (частей) земельного участка				
Учетный номер части: 977				
Система координат:				
Зона №				
Номер точки	Координаты, м		Описание закрепления на местности	Средняя квадратическая погрешность определения координат характерных точек границы части земельного участка, м
	X	Y		
1	2	3	4	5
Государственный регистратор			ФГИС ЕГРН	
полное наименование должности			подпись	
			инициалы, фамилия	

М.П.

Выписка из Единого государственного реестра недвижимости об объекте недвижимости  
Сведения о частях земельного участка

<b>Земельный участок</b>				
<small>(вид объекта недвижимости)</small>				
Лист № ___ Раздела <b>4.2</b>		Всего листов раздела <b>4.2</b> : ___		Всего разделов: ___
Всего листов выписки: ___				
<b>20.02.2023 № 99/2023/519578532</b>				
Кадастровый номер:			<b>47:01:0000000:501</b>	
Сведения о характерных точках границы части (частей) земельного участка				
Учетный номер части: 978				
Система координат:				
Зона №				
Номер точки	Координаты, м		Описание закрепления на местности	Средняя квадратическая погрешность определения координат характерных точек границы части земельного участка, м
	X	Y		
1	2	3	4	5

Государственный регистратор		ФГИС ЕГРН
полное наименование должности	подпись	инициалы, фамилия

М.П.

Выписка из Единого государственного реестра недвижимости об объекте недвижимости  
Сведения о частях земельного участка

<b>Земельный участок</b>				
<small>(вид объекта недвижимости)</small>				
Лист № ___ Раздела <b>4.2</b>		Всего листов раздела <b>4.2</b> : ___		Всего разделов: ___
Всего листов выписки: ___				
<b>20.02.2023 № 99/2023/519578532</b>				
Кадастровый номер:			<b>47:01:0000000:501</b>	
Сведения о характерных точках границы части (частей) земельного участка				
Учетный номер части: 979				
Система координат:				
Зона №				
Номер точки	Координаты, м		Описание закрепления на местности	Средняя квадратическая погрешность определения координат характерных точек границы части земельного участка, м
	X	Y		
1	2	3	4	5
Государственный регистратор			ФГИС ЕГРН	
полное наименование должности			подпись	
			инициалы, фамилия	

М.П.

Выписка из Единого государственного реестра недвижимости об объекте недвижимости  
Сведения о частях земельного участка

<b>Земельный участок</b>				
<small>(вид объекта недвижимости)</small>				
Лист № ___ Раздела <b>4.2</b>		Всего листов раздела <b>4.2</b> : ___		Всего разделов: ___
Всего листов выписки: ___				
<b>20.02.2023 № 99/2023/519578532</b>				
Кадастровый номер:			<b>47:01:0000000:501</b>	
Сведения о характерных точках границы части (частей) земельного участка				
Учетный номер части: 980				
Система координат:				
Зона №				
Номер точки	Координаты, м		Описание закрепления на местности	Средняя квадратическая погрешность определения координат характерных точек границы части земельного участка, м
	X	Y		
1	2	3	4	5
Государственный регистратор			ФГИС ЕГРН	
полное наименование должности			подпись	
			инициалы, фамилия	

М.П.

Выписка из Единого государственного реестра недвижимости об объекте недвижимости  
Сведения о частях земельного участка

<b>Земельный участок</b>				
<small>(вид объекта недвижимости)</small>				
Лист № ___ Раздела <b>4.2</b>		Всего листов раздела <b>4.2</b> : ___		Всего разделов: ___
Всего листов выписки: ___				
<b>20.02.2023 № 99/2023/519578532</b>				
Кадастровый номер:			<b>47:01:0000000:501</b>	
Сведения о характерных точках границы части (частей) земельного участка				
Учетный номер части: 981				
Система координат:				
Зона №				
Номер точки	Координаты, м		Описание закрепления на местности	Средняя квадратическая погрешность определения координат характерных точек границы части земельного участка, м
	X	Y		
1	2	3	4	5
Государственный регистратор			ФГИС ЕГРН	
полное наименование должности			подпись	
			инициалы, фамилия	

М.П.

Выписка из Единого государственного реестра недвижимости об объекте недвижимости  
Сведения о частях земельного участка

<b>Земельный участок</b>				
<small>(вид объекта недвижимости)</small>				
Лист № ___ Раздела <b>4.2</b>		Всего листов раздела <b>4.2</b> : ___		Всего разделов: ___
Всего листов выписки: ___				
<b>20.02.2023 № 99/2023/519578532</b>				
Кадастровый номер:			<b>47:01:0000000:501</b>	
Сведения о характерных точках границы части (частей) земельного участка				
Учетный номер части: 982				
Система координат:				
Зона №				
Номер точки	Координаты, м		Описание закрепления на местности	Средняя квадратическая погрешность определения координат характерных точек границы части земельного участка, м
	X	Y		
1	2	3	4	5
Государственный регистратор			ФГИС ЕГРН	
полное наименование должности			подпись	
			инициалы, фамилия	

М.П.



Выписка из Единого государственного реестра недвижимости об объекте недвижимости  
Сведения о частях земельного участка

<b>Земельный участок</b>				
<small>(вид объекта недвижимости)</small>				
Лист № ___ Раздела <b>4.2</b>		Всего листов раздела <b>4.2</b> : ___		Всего разделов: ___
Всего листов выписки: ___				
<b>20.02.2023 № 99/2023/519578532</b>				
Кадастровый номер:			<b>47:01:0000000:501</b>	
Сведения о характерных точках границы части (частей) земельного участка				
Учетный номер части: 983				
Система координат:				
Зона №				
Номер точки	Координаты, м		Описание закрепления на местности	Средняя квадратическая погрешность определения координат характерных точек границы части земельного участка, м
	X	Y		
1	2	3	4	5
Государственный регистратор			ФГИС ЕГРН	
полное наименование должности			подпись	
			инициалы, фамилия	

М.П.

Выписка из Единого государственного реестра недвижимости об объекте недвижимости  
Сведения о частях земельного участка

<b>Земельный участок</b>				
<small>(вид объекта недвижимости)</small>				
Лист № ___ Раздела <b>4.2</b>		Всего листов раздела <b>4.2</b> : ___		Всего разделов: ___
Всего листов выписки: ___				
<b>20.02.2023 № 99/2023/519578532</b>				
Кадастровый номер:			<b>47:01:0000000:501</b>	
Сведения о характерных точках границы части (частей) земельного участка				
Учетный номер части: 984				
Система координат:				
Зона №				
Номер точки	Координаты, м		Описание закрепления на местности	Средняя квадратическая погрешность определения координат характерных точек границы части земельного участка, м
	X	Y		
1	2	3	4	5
Государственный регистратор			ФГИС ЕГРН	
полное наименование должности			подпись	
			инициалы, фамилия	

М.П.

Выписка из Единого государственного реестра недвижимости об объекте недвижимости  
Сведения о частях земельного участка

<b>Земельный участок</b>				
<small>(вид объекта недвижимости)</small>				
Лист № ___ Раздела <b>4.2</b>		Всего листов раздела <b>4.2</b> : ___		Всего разделов: ___
Всего листов выписки: ___				
<b>20.02.2023 № 99/2023/519578532</b>				
Кадастровый номер:			<b>47:01:0000000:501</b>	
Сведения о характерных точках границы части (частей) земельного участка				
Учетный номер части: 986				
Система координат:				
Зона №				
Номер точки	Координаты, м		Описание закрепления на местности	Средняя квадратическая погрешность определения координат характерных точек границы части земельного участка, м
	X	Y		
1	2	3	4	5
Государственный регистратор			ФГИС ЕГРН	
полное наименование должности			подпись	
			инициалы, фамилия	

М.П.

Выписка из Единого государственного реестра недвижимости об объекте недвижимости  
Сведения о частях земельного участка

<b>Земельный участок</b>				
<small>(вид объекта недвижимости)</small>				
Лист № ___ Раздела <b>4.2</b>		Всего листов раздела <b>4.2</b> : ___		Всего разделов: ___
Всего листов выписки: ___				
<b>20.02.2023 № 99/2023/519578532</b>				
Кадастровый номер:			<b>47:01:0000000:501</b>	
Сведения о характерных точках границы части (частей) земельного участка				
Учетный номер части: 987				
Система координат:				
Зона №				
Номер точки	Координаты, м		Описание закрепления на местности	Средняя квадратическая погрешность определения координат характерных точек границы части земельного участка, м
	X	Y		
1	2	3	4	5
Государственный регистратор			ФГИС ЕГРН	
полное наименование должности			подпись	
			инициалы, фамилия	

М.П.

Выписка из Единого государственного реестра недвижимости об объекте недвижимости  
Сведения о частях земельного участка

<b>Земельный участок</b>				
<small>(вид объекта недвижимости)</small>				
Лист № ___ Раздела <b>4.2</b>		Всего листов раздела <b>4.2</b> : ___		Всего разделов: ___
Всего листов выписки: ___				
<b>20.02.2023 № 99/2023/519578532</b>				
Кадастровый номер:			<b>47:01:0000000:501</b>	
Сведения о характерных точках границы части (частей) земельного участка				
Учетный номер части: 988				
Система координат:				
Зона №				
Номер точки	Координаты, м		Описание закрепления на местности	Средняя квадратическая погрешность определения координат характерных точек границы части земельного участка, м
	X	Y		
1	2	3	4	5
Государственный регистратор			ФГИС ЕГРН	
полное наименование должности			подпись	
			инициалы, фамилия	

М.П.

Выписка из Единого государственного реестра недвижимости об объекте недвижимости  
Сведения о частях земельного участка

<b>Земельный участок</b>				
<small>(вид объекта недвижимости)</small>				
Лист № ___ Раздела <b>4.2</b>		Всего листов раздела <b>4.2</b> : ___		Всего разделов: ___
Всего листов выписки: ___				
<b>20.02.2023 № 99/2023/519578532</b>				
Кадастровый номер:			<b>47:01:0000000:501</b>	
Сведения о характерных точках границы части (частей) земельного участка				
Учетный номер части: 989				
Система координат:				
Зона №				
Номер точки	Координаты, м		Описание закрепления на местности	Средняя квадратическая погрешность определения координат характерных точек границы части земельного участка, м
	X	Y		
1	2	3	4	5
Государственный регистратор			ФГИС ЕГРН	
полное наименование должности			подпись	
			инициалы, фамилия	

М.П.

Выписка из Единого государственного реестра недвижимости об объекте недвижимости  
Сведения о частях земельного участка

<b>Земельный участок</b>				
<small>(вид объекта недвижимости)</small>				
Лист № ___ Раздела <b>4.2</b>		Всего листов раздела <b>4.2</b> : ___		Всего разделов: ___
Всего листов выписки: ___				
<b>20.02.2023 № 99/2023/519578532</b>				
Кадастровый номер:			<b>47:01:0000000:501</b>	
Сведения о характерных точках границы части (частей) земельного участка				
Учетный номер части: 990				
Система координат:				
Зона №				
Номер точки	Координаты, м		Описание закрепления на местности	Средняя квадратическая погрешность определения координат характерных точек границы части земельного участка, м
	X	Y		
1	2	3	4	5
Государственный регистратор			ФГИС ЕГРН	
полное наименование должности			подпись	
			инициалы, фамилия	

М.П.

Выписка из Единого государственного реестра недвижимости об объекте недвижимости  
Сведения о частях земельного участка

<b>Земельный участок</b>				
<small>(вид объекта недвижимости)</small>				
Лист № ___ Раздела <b>4.2</b>		Всего листов раздела <b>4.2</b> : ___		Всего разделов: ___
Всего листов выписки: ___				
<b>20.02.2023 № 99/2023/519578532</b>				
Кадастровый номер:			<b>47:01:0000000:501</b>	
Сведения о характерных точках границы части (частей) земельного участка				
Учетный номер части: 991				
Система координат:				
Зона №				
Номер точки	Координаты, м		Описание закрепления на местности	Средняя квадратическая погрешность определения координат характерных точек границы части земельного участка, м
	X	Y		
1	2	3	4	5
Государственный регистратор			ФГИС ЕГРН	
полное наименование должности			подпись	
			инициалы, фамилия	

М.П.



Выписка из Единого государственного реестра недвижимости об объекте недвижимости  
Сведения о частях земельного участка

<b>Земельный участок</b>				
<small>(вид объекта недвижимости)</small>				
Лист № ___ Раздела <b>4.2</b>		Всего листов раздела <b>4.2</b> : ___		Всего разделов: ___
Всего листов выписки: ___				
<b>20.02.2023 № 99/2023/519578532</b>				
Кадастровый номер:			<b>47:01:0000000:501</b>	
Сведения о характерных точках границы части (частей) земельного участка				
Учетный номер части: 992				
Система координат:				
Зона №				
Номер точки	Координаты, м		Описание закрепления на местности	Средняя квадратическая погрешность определения координат характерных точек границы части земельного участка, м
	X	Y		
1	2	3	4	5
Государственный регистратор			ФГИС ЕГРН	
полное наименование должности			подпись	
			инициалы, фамилия	

М.П.

Выписка из Единого государственного реестра недвижимости об объекте недвижимости  
Сведения о частях земельного участка

<b>Земельный участок</b>				
<small>(вид объекта недвижимости)</small>				
Лист № ___ Раздела <b>4.2</b>		Всего листов раздела <b>4.2</b> : ___		Всего разделов: ___
Всего листов выписки: ___				
<b>20.02.2023 № 99/2023/519578532</b>				
Кадастровый номер:			<b>47:01:0000000:501</b>	
Сведения о характерных точках границы части (частей) земельного участка				
Учетный номер части: 993				
Система координат:				
Зона №				
Номер точки	Координаты, м		Описание закрепления на местности	Средняя квадратическая погрешность определения координат характерных точек границы части земельного участка, м
	X	Y		
1	2	3	4	5
Государственный регистратор			ФГИС ЕГРН	
полное наименование должности			подпись	
			инициалы, фамилия	

М.П.

Выписка из Единого государственного реестра недвижимости об объекте недвижимости  
Сведения о частях земельного участка

<b>Земельный участок</b>				
<small>(вид объекта недвижимости)</small>				
Лист № ___ Раздела <b>4.2</b>		Всего листов раздела <b>4.2</b> : ___		Всего разделов: ___
Всего листов выписки: ___				
<b>20.02.2023 № 99/2023/519578532</b>				
Кадастровый номер:			<b>47:01:0000000:501</b>	
Сведения о характерных точках границы части (частей) земельного участка				
Учетный номер части: 994				
Система координат:				
Зона №				
Номер точки	Координаты, м		Описание закрепления на местности	Средняя квадратическая погрешность определения координат характерных точек границы части земельного участка, м
	X	Y		
1	2	3	4	5
Государственный регистратор			ФГИС ЕГРН	
полное наименование должности			подпись	
			инициалы, фамилия	

М.П.

Выписка из Единого государственного реестра недвижимости об объекте недвижимости  
Сведения о частях земельного участка

<b>Земельный участок</b>				
<small>(вид объекта недвижимости)</small>				
Лист № __ Раздела <b>4.2</b>		Всего листов раздела <b>4.2</b> : __		Всего разделов: __
Всего листов выписки: __				
<b>20.02.2023 № 99/2023/519578532</b>				
Кадастровый номер:			<b>47:01:0000000:501</b>	
Сведения о характерных точках границы части (частей) земельного участка				
Учетный номер части: 995				
Система координат: МСК 53 (Зона-2)				
Зона №				
Номер точки	Координаты, м		Описание закрепления на местности	Средняя квадратическая погрешность определения координат характерных точек границы части земельного участка, м
	X	Y		
1	2	3	4	5
171	505549.87	1316324.58	данные отсутствуют	данные отсутствуют
171	505549.87	1316324.58	данные отсутствуют	данные отсутствуют
172	505546.56	1316344.3	данные отсутствуют	данные отсутствуют
173	505526.83	1316340.98	данные отсутствуют	данные отсутствуют
174	505530.15	1316321.26	данные отсутствуют	данные отсутствуют
Государственный регистратор			ФГИС ЕГРН	
полное наименование должности			подпись	
			инициалы, фамилия	

М.П.

Выписка из Единого государственного реестра недвижимости об объекте недвижимости  
Сведения о частях земельного участка

<b>Земельный участок</b>				
<small>(вид объекта недвижимости)</small>				
Лист № ___ Раздела <b>4.2</b>		Всего листов раздела <b>4.2</b> : ___		Всего разделов: ___
Всего листов выписки: ___				
<b>20.02.2023 № 99/2023/519578532</b>				
Кадастровый номер:			<b>47:01:0000000:501</b>	
Сведения о характерных точках границы части (частей) земельного участка				
Учетный номер части: 996				
Система координат:				
Зона №				
Номер точки	Координаты, м		Описание закрепления на местности	Средняя квадратическая погрешность определения координат характерных точек границы части земельного участка, м
	X	Y		
1	2	3	4	5
Государственный регистратор			ФГИС ЕГРН	
полное наименование должности			подпись	
			инициалы, фамилия	

М.П.

Выписка из Единого государственного реестра недвижимости об объекте недвижимости  
Сведения о частях земельного участка

<b>Земельный участок</b>				
<small>(вид объекта недвижимости)</small>				
Лист № ___ Раздела <b>4.2</b>		Всего листов раздела <b>4.2</b> : ___		Всего разделов: ___
Всего листов выписки: ___				
<b>20.02.2023 № 99/2023/519578532</b>				
Кадастровый номер:			<b>47:01:0000000:501</b>	
Сведения о характерных точках границы части (частей) земельного участка				
Учетный номер части: 997				
Система координат:				
Зона №				
Номер точки	Координаты, м		Описание закрепления на местности	Средняя квадратическая погрешность определения координат характерных точек границы части земельного участка, м
	X	Y		
1	2	3	4	5
Государственный регистратор			ФГИС ЕГРН	
полное наименование должности			подпись	
			инициалы, фамилия	

М.П.

Выписка из Единого государственного реестра недвижимости об объекте недвижимости  
Сведения о частях земельного участка

<b>Земельный участок</b>				
<small>(вид объекта недвижимости)</small>				
Лист № ___ Раздела <b>4.2</b>		Всего листов раздела <b>4.2</b> : ___		Всего разделов: ___
Всего листов выписки: ___				
<b>20.02.2023 № 99/2023/519578532</b>				
Кадастровый номер:			<b>47:01:0000000:501</b>	
Сведения о характерных точках границы части (частей) земельного участка				
Учетный номер части: 998				
Система координат: МСК 53 (Зона-2)				
Зона №				
Номер точки	Координаты, м		Описание закрепления на местности	Средняя квадратическая погрешность определения координат характерных точек границы части земельного участка, м
	X	Y		
1	2	3	4	5
175	493342.32	1292899.02	данные отсутствуют	данные отсутствуют
175	493342.32	1292899.02	данные отсутствуют	данные отсутствуют
176	493359.62	1292949.32	данные отсутствуют	данные отсутствуют
177	493357.81	1292951.26	данные отсутствуют	данные отсутствуют
178	493305.24	1292944.55	данные отсутствуют	данные отсутствуют
179	493304.16	1292942.17	данные отсутствуют	данные отсутствуют
180	493339.7	1292898.84	данные отсутствуют	данные отсутствуют

Государственный регистратор		ФГИС ЕГРН
полное наименование должности	подпись	инициалы, фамилия

М.П.

Выписка из Единого государственного реестра недвижимости об объекте недвижимости  
Сведения о частях земельного участка

<b>Земельный участок</b>				
<small>(вид объекта недвижимости)</small>				
Лист № __ Раздела <b>4.2</b>		Всего листов раздела <b>4.2</b> : __		Всего разделов: __
Всего листов выписки: __				
<b>20.02.2023 № 99/2023/519578532</b>				
Кадастровый номер:			<b>47:01:0000000:501</b>	
Сведения о характерных точках границы части (частей) земельного участка				
Учетный номер части: 999				
Система координат: МСК 53 (Зона-2)				
Зона №				
Номер точки	Координаты, м		Описание закрепления на местности	Средняя квадратическая погрешность определения координат характерных точек границы части земельного участка, м
	X	Y		
1	2	3	4	5
181	479631.84	1333450.3	данные отсутствуют	данные отсутствуют
181	479631.84	1333450.3	данные отсутствуют	данные отсутствуют
182	479629.18	1333457.56	данные отсутствуют	данные отсутствуют
183	479616.19	1333453.5	данные отсутствуют	данные отсутствуют
184	479619.18	1333444	данные отсутствуют	данные отсутствуют
185	479628.62	1333446.73	данные отсутствуют	данные отсутствуют

Государственный регистратор		ФГИС ЕГРН
полное наименование должности	подпись	инициалы, фамилия

М.П.



Выписка из Единого государственного реестра недвижимости об объекте недвижимости  
Сведения о частях земельного участка

<b>Земельный участок</b>				
<small>(вид объекта недвижимости)</small>				
Лист № ___ Раздела <b>4.2</b>		Всего листов раздела <b>4.2</b> : ___		Всего разделов: ___
Всего листов выписки: ___				
<b>20.02.2023 № 99/2023/519578532</b>				
Кадастровый номер:			<b>47:01:0000000:501</b>	
Сведения о характерных точках границы части (частей) земельного участка				
Учетный номер части: 1000				
Система координат:				
Зона №				
Номер точки	Координаты, м		Описание закрепления на местности	Средняя квадратическая погрешность определения координат характерных точек границы части земельного участка, м
	X	Y		
1	2	3	4	5
Государственный регистратор			ФГИС ЕГРН	
полное наименование должности			подпись	
			инициалы, фамилия	

М.П.

Выписка из Единого государственного реестра недвижимости об объекте недвижимости  
Сведения о частях земельного участка

<b>Земельный участок</b>				
<small>(вид объекта недвижимости)</small>				
Лист № ___ Раздела <b>4.2</b>		Всего листов раздела <b>4.2</b> : ___		Всего разделов: ___
Всего листов выписки: ___				
<b>20.02.2023 № 99/2023/519578532</b>				
Кадастровый номер:			<b>47:01:0000000:501</b>	
Сведения о характерных точках границы части (частей) земельного участка				
Учетный номер части: 1001				
Система координат:				
Зона №				
Номер точки	Координаты, м		Описание закрепления на местности	Средняя квадратическая погрешность определения координат характерных точек границы части земельного участка, м
	X	Y		
1	2	3	4	5
Государственный регистратор			ФГИС ЕГРН	
полное наименование должности			подпись	
			инициалы, фамилия	

М.П.

Выписка из Единого государственного реестра недвижимости об объекте недвижимости  
Сведения о частях земельного участка

<b>Земельный участок</b>				
<small>(вид объекта недвижимости)</small>				
Лист № ___ Раздела <b>4.2</b>		Всего листов раздела <b>4.2</b> : ___		Всего разделов: ___
Всего листов выписки: ___				
<b>20.02.2023 № 99/2023/519578532</b>				
Кадастровый номер:			<b>47:01:0000000:501</b>	
Сведения о характерных точках границы части (частей) земельного участка				
Учетный номер части: 1002				
Система координат:				
Зона №				
Номер точки	Координаты, м		Описание закрепления на местности	Средняя квадратическая погрешность определения координат характерных точек границы части земельного участка, м
	X	Y		
1	2	3	4	5
Государственный регистратор			ФГИС ЕГРН	
полное наименование должности			подпись	
			инициалы, фамилия	

М.П.

Выписка из Единого государственного реестра недвижимости об объекте недвижимости  
Сведения о частях земельного участка

<b>Земельный участок</b>				
<small>(вид объекта недвижимости)</small>				
Лист № ___ Раздела <b>4.2</b>		Всего листов раздела <b>4.2</b> : ___		Всего разделов: ___
Всего листов выписки: ___				
<b>20.02.2023 № 99/2023/519578532</b>				
Кадастровый номер:			<b>47:01:0000000:501</b>	
Сведения о характерных точках границы части (частей) земельного участка				
Учетный номер части: 1003				
Система координат:				
Зона №				
Номер точки	Координаты, м		Описание закрепления на местности	Средняя квадратическая погрешность определения координат характерных точек границы части земельного участка, м
	X	Y		
1	2	3	4	5

Государственный регистратор		ФГИС ЕГРН
полное наименование должности	подпись	инициалы, фамилия

М.П.

Выписка из Единого государственного реестра недвижимости об объекте недвижимости  
Сведения о частях земельного участка

<b>Земельный участок</b>				
<small>(вид объекта недвижимости)</small>				
Лист № ___ Раздела <b>4.2</b>		Всего листов раздела <b>4.2</b> : ___		Всего разделов: ___
Всего листов выписки: ___				
<b>20.02.2023 № 99/2023/519578532</b>				
Кадастровый номер:			<b>47:01:0000000:501</b>	
Сведения о характерных точках границы части (частей) земельного участка				
Учетный номер части: 1004				
Система координат:				
Зона №				
Номер точки	Координаты, м		Описание закрепления на местности	Средняя квадратическая погрешность определения координат характерных точек границы части земельного участка, м
	X	Y		
1	2	3	4	5

Государственный регистратор		ФГИС ЕГРН
полное наименование должности	подпись	инициалы, фамилия

М.П.

Выписка из Единого государственного реестра недвижимости об объекте недвижимости  
Сведения о частях земельного участка

<b>Земельный участок</b>				
<small>(вид объекта недвижимости)</small>				
Лист № __ Раздела <b>4.2</b>		Всего листов раздела <b>4.2</b> : __		Всего разделов: __
Всего листов выписки: __				
<b>20.02.2023 № 99/2023/519578532</b>				
Кадастровый номер:			<b>47:01:0000000:501</b>	
Сведения о характерных точках границы части (частей) земельного участка				
Учетный номер части: 1005				
Система координат:				
Зона №				
Номер точки	Координаты, м		Описание закрепления на местности	Средняя квадратическая погрешность определения координат характерных точек границы части земельного участка, м
	X	Y		
1	2	3	4	5
Государственный регистратор			ФГИС ЕГРН	
полное наименование должности			подпись	
			инициалы, фамилия	

М.П.

Выписка из Единого государственного реестра недвижимости об объекте недвижимости  
Сведения о частях земельного участка

<b>Земельный участок</b>				
<small>(вид объекта недвижимости)</small>				
Лист № ___ Раздела <b>4.2</b>		Всего листов раздела <b>4.2</b> : ___		Всего разделов: ___
Всего листов выписки: ___				
<b>20.02.2023 № 99/2023/519578532</b>				
Кадастровый номер:			<b>47:01:0000000:501</b>	
Сведения о характерных точках границы части (частей) земельного участка				
Учетный номер части: 1006				
Система координат:				
Зона №				
Номер точки	Координаты, м		Описание закрепления на местности	Средняя квадратическая погрешность определения координат характерных точек границы части земельного участка, м
	X	Y		
1	2	3	4	5
Государственный регистратор			ФГИС ЕГРН	
полное наименование должности			подпись	
			инициалы, фамилия	

М.П.

Выписка из Единого государственного реестра недвижимости об объекте недвижимости  
Сведения о частях земельного участка

<b>Земельный участок</b>				
<small>(вид объекта недвижимости)</small>				
Лист № ___ Раздела <b>4.2</b>		Всего листов раздела <b>4.2</b> : ___		Всего разделов: ___
Всего листов выписки: ___				
<b>20.02.2023 № 99/2023/519578532</b>				
Кадастровый номер:			<b>47:01:0000000:501</b>	
Сведения о характерных точках границы части (частей) земельного участка				
Учетный номер части: 1007				
Система координат:				
Зона №				
Номер точки	Координаты, м		Описание закрепления на местности	Средняя квадратическая погрешность определения координат характерных точек границы части земельного участка, м
	X	Y		
1	2	3	4	5
Государственный регистратор			ФГИС ЕГРН	
полное наименование должности			подпись	
			инициалы, фамилия	

М.П.



Выписка из Единого государственного реестра недвижимости об объекте недвижимости  
Сведения о частях земельного участка

<b>Земельный участок</b>				
<small>(вид объекта недвижимости)</small>				
Лист № ___ Раздела <b>4.2</b>		Всего листов раздела <b>4.2</b> : ___		Всего разделов: ___
Всего листов выписки: ___				
<b>20.02.2023 № 99/2023/519578532</b>				
Кадастровый номер:			<b>47:01:0000000:501</b>	
Сведения о характерных точках границы части (частей) земельного участка				
Учетный номер части: 1008				
Система координат:				
Зона №				
Номер точки	Координаты, м		Описание закрепления на местности	Средняя квадратическая погрешность определения координат характерных точек границы части земельного участка, м
	X	Y		
1	2	3	4	5
Государственный регистратор			ФГИС ЕГРН	
полное наименование должности			подпись	
			инициалы, фамилия	

М.П.

Выписка из Единого государственного реестра недвижимости об объекте недвижимости  
Сведения о частях земельного участка

<b>Земельный участок</b>				
<small>(вид объекта недвижимости)</small>				
Лист № ___ Раздела <b>4.2</b>		Всего листов раздела <b>4.2</b> : ___		Всего разделов: ___
Всего листов выписки: ___				
<b>20.02.2023 № 99/2023/519578532</b>				
Кадастровый номер:			<b>47:01:0000000:501</b>	
Сведения о характерных точках границы части (частей) земельного участка				
Учетный номер части: 1009				
Система координат:				
Зона №				
Номер точки	Координаты, м		Описание закрепления на местности	Средняя квадратическая погрешность определения координат характерных точек границы части земельного участка, м
	X	Y		
1	2	3	4	5

Государственный регистратор		ФГИС ЕГРН
полное наименование должности	подпись	инициалы, фамилия

М.П.

Выписка из Единого государственного реестра недвижимости об объекте недвижимости  
Сведения о частях земельного участка

<b>Земельный участок</b>				
<small>(вид объекта недвижимости)</small>				
Лист № ___ Раздела <b>4.2</b>		Всего листов раздела <b>4.2</b> : ___		Всего разделов: ___
Всего листов выписки: ___				
<b>20.02.2023 № 99/2023/519578532</b>				
Кадастровый номер:			<b>47:01:0000000:501</b>	
Сведения о характерных точках границы части (частей) земельного участка				
Учетный номер части: 1010				
Система координат:				
Зона №				
Номер точки	Координаты, м		Описание закрепления на местности	Средняя квадратическая погрешность определения координат характерных точек границы части земельного участка, м
	X	Y		
1	2	3	4	5
Государственный регистратор			ФГИС ЕГРН	
полное наименование должности			подпись	
			инициалы, фамилия	

М.П.

Выписка из Единого государственного реестра недвижимости об объекте недвижимости  
Сведения о частях земельного участка

<b>Земельный участок</b>				
<small>(вид объекта недвижимости)</small>				
Лист № ___ Раздела <b>4.2</b>		Всего листов раздела <b>4.2</b> : ___		Всего разделов: ___
Всего листов выписки: ___				
<b>20.02.2023 № 99/2023/519578532</b>				
Кадастровый номер:			<b>47:01:0000000:501</b>	
Сведения о характерных точках границы части (частей) земельного участка				
Учетный номер части: 1011				
Система координат:				
Зона №				
Номер точки	Координаты, м		Описание закрепления на местности	Средняя квадратическая погрешность определения координат характерных точек границы части земельного участка, м
	X	Y		
1	2	3	4	5
Государственный регистратор			ФГИС ЕГРН	
полное наименование должности			подпись	
			инициалы, фамилия	

М.П.

Выписка из Единого государственного реестра недвижимости об объекте недвижимости  
Сведения о частях земельного участка

<b>Земельный участок</b>				
<small>(вид объекта недвижимости)</small>				
Лист № __ Раздела <b>4.2</b>		Всего листов раздела <b>4.2</b> : __		Всего разделов: __
Всего листов выписки: __				
<b>20.02.2023 № 99/2023/519578532</b>				
Кадастровый номер:			<b>47:01:0000000:501</b>	
Сведения о характерных точках границы части (частей) земельного участка				
Учетный номер части: 1012				
Система координат: МСК 53 (Зона-2)				
Зона №				
Номер точки	Координаты, м		Описание закрепления на местности	Средняя квадратическая погрешность определения координат характерных точек границы части земельного участка, м
	X	Y		
1	2	3	4	5
186	468779.84	1318436.23	данные отсутствуют	данные отсутствуют
186	468779.84	1318436.23	данные отсутствуют	данные отсутствуют
187	468781.41	1318441.46	данные отсутствуют	данные отсутствуют
188	468773.89	1318444.15	данные отсутствуют	данные отсутствуют
189	468772.47	1318439.83	данные отсутствуют	данные отсутствуют
190	468773.18	1318434.41	данные отсутствуют	данные отсутствуют
191	468775.52	1318433.08	данные отсутствуют	данные отсутствуют

Государственный регистратор		ФГИС ЕГРН
полное наименование должности	подпись	инициалы, фамилия

М.П.

Выписка из Единого государственного реестра недвижимости об объекте недвижимости  
Сведения о частях земельного участка

<b>Земельный участок</b>				
<small>(вид объекта недвижимости)</small>				
Лист № ___ Раздела <b>4.2</b>		Всего листов раздела <b>4.2</b> : ___		Всего разделов: ___
Всего листов выписки: ___				
<b>20.02.2023 № 99/2023/519578532</b>				
Кадастровый номер:			<b>47:01:0000000:501</b>	
Сведения о характерных точках границы части (частей) земельного участка				
Учетный номер части: 1013				
Система координат:				
Зона №				
Номер точки	Координаты, м		Описание закрепления на местности	Средняя квадратическая погрешность определения координат характерных точек границы части земельного участка, м
	X	Y		
1	2	3	4	5
Государственный регистратор			ФГИС ЕГРН	
полное наименование должности			подпись	
			инициалы, фамилия	

М.П.

Выписка из Единого государственного реестра недвижимости об объекте недвижимости  
Сведения о частях земельного участка

<b>Земельный участок</b>				
<small>(вид объекта недвижимости)</small>				
Лист № ___ Раздела <b>4.2</b>		Всего листов раздела <b>4.2</b> : ___		Всего разделов: ___
Всего листов выписки: ___				
<b>20.02.2023 № 99/2023/519578532</b>				
Кадастровый номер:			<b>47:01:0000000:501</b>	
Сведения о характерных точках границы части (частей) земельного участка				
Учетный номер части: 1014				
Система координат:				
Зона №				
Номер точки	Координаты, м		Описание закрепления на местности	Средняя квадратическая погрешность определения координат характерных точек границы части земельного участка, м
	X	Y		
1	2	3	4	5
Государственный регистратор			ФГИС ЕГРН	
полное наименование должности			подпись	инициалы, фамилия

М.П.

Выписка из Единого государственного реестра недвижимости об объекте недвижимости  
Сведения о частях земельного участка

<b>Земельный участок</b>				
<small>(вид объекта недвижимости)</small>				
Лист № ___ Раздела <b>4.2</b>		Всего листов раздела <b>4.2</b> : ___		Всего разделов: ___
Всего листов выписки: ___				
<b>20.02.2023 № 99/2023/519578532</b>				
Кадастровый номер:			<b>47:01:0000000:501</b>	
Сведения о характерных точках границы части (частей) земельного участка				
Учетный номер части: 1015				
Система координат:				
Зона №				
Номер точки	Координаты, м		Описание закрепления на местности	Средняя квадратическая погрешность определения координат характерных точек границы части земельного участка, м
	X	Y		
1	2	3	4	5

Государственный регистратор		ФГИС ЕГРН
полное наименование должности	подпись	инициалы, фамилия

М.П.



Выписка из Единого государственного реестра недвижимости об объекте недвижимости  
Сведения о частях земельного участка

<b>Земельный участок</b>				
<small>(вид объекта недвижимости)</small>				
Лист № ___ Раздела <b>4.2</b>		Всего листов раздела <b>4.2</b> : ___		Всего разделов: ___
Всего листов выписки: ___				
<b>20.02.2023 № 99/2023/519578532</b>				
Кадастровый номер:			<b>47:01:0000000:501</b>	
Сведения о характерных точках границы части (частей) земельного участка				
Учетный номер части: 1016				
Система координат:				
Зона №				
Номер точки	Координаты, м		Описание закрепления на местности	Средняя квадратическая погрешность определения координат характерных точек границы части земельного участка, м
	X	Y		
1	2	3	4	5

Государственный регистратор		ФГИС ЕГРН
полное наименование должности	подпись	инициалы, фамилия

М.П.

Выписка из Единого государственного реестра недвижимости об объекте недвижимости  
Сведения о частях земельного участка

<b>Земельный участок</b>				
<small>(вид объекта недвижимости)</small>				
Лист № ___ Раздела <b>4.2</b>		Всего листов раздела <b>4.2</b> : ___		Всего разделов: ___
Всего листов выписки: ___				
<b>20.02.2023 № 99/2023/519578532</b>				
Кадастровый номер:			<b>47:01:0000000:501</b>	
Сведения о характерных точках границы части (частей) земельного участка				
Учетный номер части: 1017				
Система координат:				
Зона №				
Номер точки	Координаты, м		Описание закрепления на местности	Средняя квадратическая погрешность определения координат характерных точек границы части земельного участка, м
	X	Y		
1	2	3	4	5

Государственный регистратор		ФГИС ЕГРН
полное наименование должности	подпись	инициалы, фамилия

М.П.

Выписка из Единого государственного реестра недвижимости об объекте недвижимости  
Сведения о частях земельного участка

<b>Земельный участок</b>				
<small>(вид объекта недвижимости)</small>				
Лист № ___ Раздела <b>4.2</b>		Всего листов раздела <b>4.2</b> : ___		Всего разделов: ___
Всего листов выписки: ___				
<b>20.02.2023 № 99/2023/519578532</b>				
Кадастровый номер:			<b>47:01:0000000:501</b>	
Сведения о характерных точках границы части (частей) земельного участка				
Учетный номер части: 1018				
Система координат:				
Зона №				
Номер точки	Координаты, м		Описание закрепления на местности	Средняя квадратическая погрешность определения координат характерных точек границы части земельного участка, м
	X	Y		
1	2	3	4	5
Государственный регистратор			ФГИС ЕГРН	
полное наименование должности			подпись	
			инициалы, фамилия	

М.П.

Выписка из Единого государственного реестра недвижимости об объекте недвижимости  
Сведения о частях земельного участка

<b>Земельный участок</b>				
<small>(вид объекта недвижимости)</small>				
Лист № __ Раздела <b>4.2</b>		Всего листов раздела <b>4.2</b> : __		Всего разделов: __
Всего листов выписки: __				
<b>20.02.2023 № 99/2023/519578532</b>				
Кадастровый номер:			<b>47:01:0000000:501</b>	
Сведения о характерных точках границы части (частей) земельного участка				
Учетный номер части: 1019				
Система координат:				
Зона №				
Номер точки	Координаты, м		Описание закрепления на местности	Средняя квадратическая погрешность определения координат характерных точек границы части земельного участка, м
	X	Y		
1	2	3	4	5
Государственный регистратор			ФГИС ЕГРН	
полное наименование должности			подпись	
			инициалы, фамилия	

М.П.

Выписка из Единого государственного реестра недвижимости об объекте недвижимости  
Сведения о частях земельного участка

<b>Земельный участок</b>				
<small>(вид объекта недвижимости)</small>				
Лист № ___ Раздела <b>4.2</b>		Всего листов раздела <b>4.2</b> : ___		Всего разделов: ___
Всего листов выписки: ___				
<b>20.02.2023 № 99/2023/519578532</b>				
Кадастровый номер:			<b>47:01:0000000:501</b>	
Сведения о характерных точках границы части (частей) земельного участка				
Учетный номер части: 1020				
Система координат:				
Зона №				
Номер точки	Координаты, м		Описание закрепления на местности	Средняя квадратическая погрешность определения координат характерных точек границы части земельного участка, м
	X	Y		
1	2	3	4	5
Государственный регистратор			ФГИС ЕГРН	
полное наименование должности			подпись	
			инициалы, фамилия	

М.П.

Выписка из Единого государственного реестра недвижимости об объекте недвижимости  
Сведения о частях земельного участка

<b>Земельный участок</b>				
<small>(вид объекта недвижимости)</small>				
Лист № __ Раздела <b>4.2</b>		Всего листов раздела <b>4.2</b> : __		Всего разделов: __
Всего листов выписки: __				
<b>20.02.2023 № 99/2023/519578532</b>				
Кадастровый номер:			<b>47:01:0000000:501</b>	
Сведения о характерных точках границы части (частей) земельного участка				
Учетный номер части: 1021				
Система координат:				
Зона №				
Номер точки	Координаты, м		Описание закрепления на местности	Средняя квадратическая погрешность определения координат характерных точек границы части земельного участка, м
	X	Y		
1	2	3	4	5
Государственный регистратор			ФГИС ЕГРН	
полное наименование должности			подпись	
			инициалы, фамилия	

М.П.

Выписка из Единого государственного реестра недвижимости об объекте недвижимости  
Сведения о частях земельного участка

<b>Земельный участок</b>				
<small>(вид объекта недвижимости)</small>				
Лист № __ Раздела <b>4.2</b>		Всего листов раздела <b>4.2</b> : __		Всего разделов: __
Всего листов выписки: __				
<b>20.02.2023 № 99/2023/519578532</b>				
Кадастровый номер:			<b>47:01:0000000:501</b>	
Сведения о характерных точках границы части (частей) земельного участка				
Учетный номер части: 1022				
Система координат:				
Зона №				
Номер точки	Координаты, м		Описание закрепления на местности	Средняя квадратическая погрешность определения координат характерных точек границы части земельного участка, м
	X	Y		
1	2	3	4	5
Государственный регистратор			ФГИС ЕГРН	
полное наименование должности			подпись	
			инициалы, фамилия	

М.П.

Выписка из Единого государственного реестра недвижимости об объекте недвижимости  
Сведения о частях земельного участка

<b>Земельный участок</b>				
<small>(вид объекта недвижимости)</small>				
Лист № ___ Раздела <b>4.2</b>		Всего листов раздела <b>4.2</b> : ___		Всего разделов: ___
Всего листов выписки: ___				
<b>20.02.2023 № 99/2023/519578532</b>				
Кадастровый номер:			<b>47:01:0000000:501</b>	
Сведения о характерных точках границы части (частей) земельного участка				
Учетный номер части: 1023				
Система координат:				
Зона №				
Номер точки	Координаты, м		Описание закрепления на местности	Средняя квадратическая погрешность определения координат характерных точек границы части земельного участка, м
	X	Y		
1	2	3	4	5
Государственный регистратор			ФГИС ЕГРН	
полное наименование должности			подпись	
			инициалы, фамилия	

М.П.



Выписка из Единого государственного реестра недвижимости об объекте недвижимости  
Сведения о частях земельного участка

<b>Земельный участок</b>				
<small>(вид объекта недвижимости)</small>				
Лист № __ Раздела <b>4.2</b>		Всего листов раздела <b>4.2</b> : __		Всего разделов: __
Всего листов выписки: __				
<b>20.02.2023 № 99/2023/519578532</b>				
Кадастровый номер:			<b>47:01:0000000:501</b>	
Сведения о характерных точках границы части (частей) земельного участка				
Учетный номер части: 1024				
Система координат:				
Зона №				
Номер точки	Координаты, м		Описание закрепления на местности	Средняя квадратическая погрешность определения координат характерных точек границы части земельного участка, м
	X	Y		
1	2	3	4	5
Государственный регистратор			ФГИС ЕГРН	
полное наименование должности			подпись	
			инициалы, фамилия	

М.П.

Выписка из Единого государственного реестра недвижимости об объекте недвижимости  
Сведения о частях земельного участка

<b>Земельный участок</b>				
<small>(вид объекта недвижимости)</small>				
Лист № __ Раздела <b>4.2</b>		Всего листов раздела <b>4.2</b> : __		Всего разделов: __
Всего листов выписки: __				
<b>20.02.2023 № 99/2023/519578532</b>				
Кадастровый номер:			<b>47:01:0000000:501</b>	
Сведения о характерных точках границы части (частей) земельного участка				
Учетный номер части: 1025				
Система координат:				
Зона №				
Номер точки	Координаты, м		Описание закрепления на местности	Средняя квадратическая погрешность определения координат характерных точек границы части земельного участка, м
	X	Y		
1	2	3	4	5
Государственный регистратор			ФГИС ЕГРН	
полное наименование должности			подпись	
			инициалы, фамилия	

М.П.

Выписка из Единого государственного реестра недвижимости об объекте недвижимости  
Сведения о частях земельного участка

<b>Земельный участок</b>				
<small>(вид объекта недвижимости)</small>				
Лист № ___ Раздела <b>4.2</b>		Всего листов раздела <b>4.2</b> : ___		Всего разделов: ___
Всего листов выписки: ___				
<b>20.02.2023 № 99/2023/519578532</b>				
Кадастровый номер:			<b>47:01:0000000:501</b>	
Сведения о характерных точках границы части (частей) земельного участка				
Учетный номер части: 1026				
Система координат:				
Зона №				
Номер точки	Координаты, м		Описание закрепления на местности	Средняя квадратическая погрешность определения координат характерных точек границы части земельного участка, м
	X	Y		
1	2	3	4	5
Государственный регистратор			ФГИС ЕГРН	
полное наименование должности			подпись	
			инициалы, фамилия	

М.П.

Выписка из Единого государственного реестра недвижимости об объекте недвижимости  
Сведения о частях земельного участка

<b>Земельный участок</b>				
<small>(вид объекта недвижимости)</small>				
Лист № ___ Раздела <b>4.2</b>		Всего листов раздела <b>4.2</b> : ___		Всего разделов: ___
Всего листов выписки: ___				
<b>20.02.2023 № 99/2023/519578532</b>				
Кадастровый номер:			<b>47:01:0000000:501</b>	
Сведения о характерных точках границы части (частей) земельного участка				
Учетный номер части: 1027				
Система координат:				
Зона №				
Номер точки	Координаты, м		Описание закрепления на местности	Средняя квадратическая погрешность определения координат характерных точек границы части земельного участка, м
	X	Y		
1	2	3	4	5
Государственный регистратор			ФГИС ЕГРН	
полное наименование должности			подпись	
			инициалы, фамилия	

М.П.

Выписка из Единого государственного реестра недвижимости об объекте недвижимости  
Сведения о частях земельного участка

<b>Земельный участок</b>				
<small>(вид объекта недвижимости)</small>				
Лист № ___ Раздела <b>4.2</b>		Всего листов раздела <b>4.2</b> : ___		Всего разделов: ___
Всего листов выписки: ___				
<b>20.02.2023 № 99/2023/519578532</b>				
Кадастровый номер:			<b>47:01:0000000:501</b>	
Сведения о характерных точках границы части (частей) земельного участка				
Учетный номер части: 1028				
Система координат:				
Зона №				
Номер точки	Координаты, м		Описание закрепления на местности	Средняя квадратическая погрешность определения координат характерных точек границы части земельного участка, м
	X	Y		
1	2	3	4	5
Государственный регистратор			ФГИС ЕГРН	
полное наименование должности			подпись	
			инициалы, фамилия	

М.П.

Выписка из Единого государственного реестра недвижимости об объекте недвижимости  
Сведения о частях земельного участка

<b>Земельный участок</b>				
<small>(вид объекта недвижимости)</small>				
Лист № ___ Раздела <b>4.2</b>		Всего листов раздела <b>4.2</b> : ___		Всего разделов: ___
Всего листов выписки: ___				
<b>20.02.2023 № 99/2023/519578532</b>				
Кадастровый номер:			<b>47:01:0000000:501</b>	
Сведения о характерных точках границы части (частей) земельного участка				
Учетный номер части: 1029				
Система координат:				
Зона №				
Номер точки	Координаты, м		Описание закрепления на местности	Средняя квадратическая погрешность определения координат характерных точек границы части земельного участка, м
	X	Y		
1	2	3	4	5

Государственный регистратор		ФГИС ЕГРН
полное наименование должности	подпись	инициалы, фамилия

М.П.

Выписка из Единого государственного реестра недвижимости об объекте недвижимости  
Сведения о частях земельного участка

<b>Земельный участок</b>				
<small>(вид объекта недвижимости)</small>				
Лист № ___ Раздела <b>4.2</b>		Всего листов раздела <b>4.2</b> : ___		Всего разделов: ___
Всего листов выписки: ___				
<b>20.02.2023 № 99/2023/519578532</b>				
Кадастровый номер:			<b>47:01:0000000:501</b>	
Сведения о характерных точках границы части (частей) земельного участка				
Учетный номер части: 1030				
Система координат:				
Зона №				
Номер точки	Координаты, м		Описание закрепления на местности	Средняя квадратическая погрешность определения координат характерных точек границы части земельного участка, м
	X	Y		
1	2	3	4	5
Государственный регистратор			ФГИС ЕГРН	
полное наименование должности			подпись	
			инициалы, фамилия	

М.П.

Выписка из Единого государственного реестра недвижимости об объекте недвижимости  
Сведения о частях земельного участка

<b>Земельный участок</b>				
<small>(вид объекта недвижимости)</small>				
Лист № ___ Раздела <b>4.2</b>		Всего листов раздела <b>4.2</b> : ___		Всего разделов: ___
Всего листов выписки: ___				
<b>20.02.2023 № 99/2023/519578532</b>				
Кадастровый номер:			<b>47:01:0000000:501</b>	
Сведения о характерных точках границы части (частей) земельного участка				
Учетный номер части: 1031				
Система координат:				
Зона №				
Номер точки	Координаты, м		Описание закрепления на местности	Средняя квадратическая погрешность определения координат характерных точек границы части земельного участка, м
	X	Y		
1	2	3	4	5
Государственный регистратор			ФГИС ЕГРН	
полное наименование должности			подпись	инициалы, фамилия

М.П.



Выписка из Единого государственного реестра недвижимости об объекте недвижимости  
Сведения о частях земельного участка

<b>Земельный участок</b>					
<small>(вид объекта недвижимости)</small>					
Лист № ___ Раздела <b>4.2</b>		Всего листов раздела <b>4.2</b> : ___		Всего разделов: ___	Всего листов выписки: ___
<b>20.02.2023 № 99/2023/519578532</b>					
Кадастровый номер:			<b>47:01:0000000:501</b>		
Сведения о характерных точках границы части (частей) земельного участка					
Учетный номер части: 1032					
Система координат:					
Зона №					
Номер точки	Координаты, м		Описание закрепления на местности	Средняя квадратическая погрешность определения координат характерных точек границы части земельного участка, м	
	X	Y			
1	2	3	4	5	
Государственный регистратор					ФГИС ЕГРН
полное наименование должности			подпись		инициалы, фамилия

М.П.

Выписка из Единого государственного реестра недвижимости об объекте недвижимости  
Сведения о частях земельного участка

<b>Земельный участок</b>				
<small>(вид объекта недвижимости)</small>				
Лист № ___ Раздела <b>4.2</b>		Всего листов раздела <b>4.2</b> : ___		Всего разделов: ___
Всего листов выписки: ___				
<b>20.02.2023 № 99/2023/519578532</b>				
Кадастровый номер:			<b>47:01:0000000:501</b>	
Сведения о характерных точках границы части (частей) земельного участка				
Учетный номер части: 1033				
Система координат:				
Зона №				
Номер точки	Координаты, м		Описание закрепления на местности	Средняя квадратическая погрешность определения координат характерных точек границы части земельного участка, м
	X	Y		
1	2	3	4	5

Государственный регистратор		ФГИС ЕГРН
полное наименование должности	подпись	инициалы, фамилия

М.П.

Выписка из Единого государственного реестра недвижимости об объекте недвижимости  
Сведения о частях земельного участка

<b>Земельный участок</b>				
<small>(вид объекта недвижимости)</small>				
Лист № ___ Раздела <b>4.2</b>		Всего листов раздела <b>4.2</b> : ___		Всего разделов: ___
Всего листов выписки: ___				
<b>20.02.2023 № 99/2023/519578532</b>				
Кадастровый номер:			<b>47:01:0000000:501</b>	
Сведения о характерных точках границы части (частей) земельного участка				
Учетный номер части: 1034				
Система координат:				
Зона №				
Номер точки	Координаты, м		Описание закрепления на местности	Средняя квадратическая погрешность определения координат характерных точек границы части земельного участка, м
	X	Y		
1	2	3	4	5
Государственный регистратор			ФГИС ЕГРН	
полное наименование должности			подпись	
			инициалы, фамилия	

М.П.

Выписка из Единого государственного реестра недвижимости об объекте недвижимости  
Сведения о частях земельного участка

<b>Земельный участок</b>					
<small>(вид объекта недвижимости)</small>					
Лист № ___ Раздела <b>4.2</b>		Всего листов раздела <b>4.2</b> : ___		Всего разделов: ___	Всего листов выписки: ___
<b>20.02.2023 № 99/2023/519578532</b>					
Кадастровый номер:			<b>47:01:0000000:501</b>		
Сведения о характерных точках границы части (частей) земельного участка					
Учетный номер части: 1035					
Система координат: Зона №					
Номер точки	Координаты, м		Описание закрепления на местности	Средняя квадратическая погрешность определения координат характерных точек границы части земельного участка, м	
	X	Y			
1	2	3	4	5	
Государственный регистратор					ФГИС ЕГРН
полное наименование должности			подпись		инициалы, фамилия

М.П.

Выписка из Единого государственного реестра недвижимости об объекте недвижимости  
Сведения о частях земельного участка

<b>Земельный участок</b>				
<small>(вид объекта недвижимости)</small>				
Лист № ___ Раздела <b>4.2</b>		Всего листов раздела <b>4.2</b> : ___		Всего разделов: ___
Всего листов выписки: ___				
<b>20.02.2023 № 99/2023/519578532</b>				
Кадастровый номер:			<b>47:01:0000000:501</b>	
Сведения о характерных точках границы части (частей) земельного участка				
Учетный номер части: 1036				
Система координат:				
Зона №				
Номер точки	Координаты, м		Описание закрепления на местности	Средняя квадратическая погрешность определения координат характерных точек границы части земельного участка, м
	X	Y		
1	2	3	4	5

Государственный регистратор		ФГИС ЕГРН
полное наименование должности	подпись	инициалы, фамилия

М.П.

Выписка из Единого государственного реестра недвижимости об объекте недвижимости  
Сведения о частях земельного участка

<b>Земельный участок</b>				
<small>(вид объекта недвижимости)</small>				
Лист № ___ Раздела <b>4.2</b>		Всего листов раздела <b>4.2</b> : ___		Всего разделов: ___
Всего листов выписки: ___				
<b>20.02.2023 № 99/2023/519578532</b>				
Кадастровый номер:			<b>47:01:0000000:501</b>	
Сведения о характерных точках границы части (частей) земельного участка				
Учетный номер части: 1037				
Система координат:				
Зона №				
Номер точки	Координаты, м		Описание закрепления на местности	Средняя квадратическая погрешность определения координат характерных точек границы части земельного участка, м
	X	Y		
1	2	3	4	5

Государственный регистратор		ФГИС ЕГРН
полное наименование должности	подпись	инициалы, фамилия

М.П.

Выписка из Единого государственного реестра недвижимости об объекте недвижимости  
Сведения о частях земельного участка

<b>Земельный участок</b>				
<small>(вид объекта недвижимости)</small>				
Лист № ___ Раздела <b>4.2</b>		Всего листов раздела <b>4.2</b> : ___		Всего разделов: ___
Всего листов выписки: ___				
<b>20.02.2023 № 99/2023/519578532</b>				
Кадастровый номер:			<b>47:01:0000000:501</b>	
Сведения о характерных точках границы части (частей) земельного участка				
Учетный номер части: 1038				
Система координат:				
Зона №				
Номер точки	Координаты, м		Описание закрепления на местности	Средняя квадратическая погрешность определения координат характерных точек границы части земельного участка, м
	X	Y		
1	2	3	4	5
Государственный регистратор			ФГИС ЕГРН	
полное наименование должности			подпись	
			инициалы, фамилия	

М.П.

Выписка из Единого государственного реестра недвижимости об объекте недвижимости  
Сведения о частях земельного участка

<b>Земельный участок</b>					
<small>(вид объекта недвижимости)</small>					
Лист № ___ Раздела <b>4.2</b>		Всего листов раздела <b>4.2</b> : ___		Всего разделов: ___	Всего листов выписки: ___
<b>20.02.2023 № 99/2023/519578532</b>					
Кадастровый номер:			<b>47:01:0000000:501</b>		
Сведения о характерных точках границы части (частей) земельного участка					
Учетный номер части: 1039					
Система координат:					
Зона №					
Номер точки	Координаты, м		Описание закрепления на местности	Средняя квадратическая погрешность определения координат характерных точек границы части земельного участка, м	
	X	Y			
1	2	3	4	5	
Государственный регистратор					ФГИС ЕГРН
полное наименование должности			подпись		инициалы, фамилия

М.П.



Выписка из Единого государственного реестра недвижимости об объекте недвижимости  
Сведения о частях земельного участка

<b>Земельный участок</b>				
<small>(вид объекта недвижимости)</small>				
Лист № ___ Раздела <b>4.2</b>		Всего листов раздела <b>4.2</b> : ___		Всего разделов: ___
Всего листов выписки: ___				
<b>20.02.2023 № 99/2023/519578532</b>				
Кадастровый номер:			<b>47:01:0000000:501</b>	
Сведения о характерных точках границы части (частей) земельного участка				
Учетный номер части: 1040				
Система координат:				
Зона №				
Номер точки	Координаты, м		Описание закрепления на местности	Средняя квадратическая погрешность определения координат характерных точек границы части земельного участка, м
	X	Y		
1	2	3	4	5
Государственный регистратор			ФГИС ЕГРН	
полное наименование должности			подпись	
			инициалы, фамилия	

М.П.

Выписка из Единого государственного реестра недвижимости об объекте недвижимости  
Сведения о частях земельного участка

<b>Земельный участок</b>				
<small>(вид объекта недвижимости)</small>				
Лист № __ Раздела <b>4.2</b>		Всего листов раздела <b>4.2</b> : __		Всего разделов: __
Всего листов выписки: __				
<b>20.02.2023 № 99/2023/519578532</b>				
Кадастровый номер:			<b>47:01:0000000:501</b>	
Сведения о характерных точках границы части (частей) земельного участка				
Учетный номер части: 1041				
Система координат:				
Зона №				
Номер точки	Координаты, м		Описание закрепления на местности	Средняя квадратическая погрешность определения координат характерных точек границы части земельного участка, м
	X	Y		
1	2	3	4	5
Государственный регистратор			ФГИС ЕГРН	
полное наименование должности			подпись	
			инициалы, фамилия	

М.П.

Выписка из Единого государственного реестра недвижимости об объекте недвижимости  
Сведения о частях земельного участка

<b>Земельный участок</b>				
<small>(вид объекта недвижимости)</small>				
Лист № __ Раздела <b>4.2</b>		Всего листов раздела <b>4.2</b> : __		Всего разделов: __
Всего листов выписки: __				
<b>20.02.2023 № 99/2023/519578532</b>				
Кадастровый номер:			<b>47:01:0000000:501</b>	
Сведения о характерных точках границы части (частей) земельного участка				
Учетный номер части: 1042				
Система координат: МСК 53 (Зона-2)				
Зона №				
Номер точки	Координаты, м		Описание закрепления на местности	Средняя квадратическая погрешность определения координат характерных точек границы части земельного участка, м
	X	Y		
1	2	3	4	5
192	489486.72	1341901.43	данные отсутствуют	данные отсутствуют
192	489486.72	1341901.43	данные отсутствуют	данные отсутствуют
193	489486.83	1341902.42	данные отсутствуют	данные отсутствуют
194	489485.84	1341902.53	данные отсутствуют	данные отсутствуют
195	489485.72	1341901.54	данные отсутствуют	данные отсутствуют
Государственный регистратор			ФГИС ЕГРН	
полное наименование должности			подпись	
			инициалы, фамилия	

М.П.

Выписка из Единого государственного реестра недвижимости об объекте недвижимости  
Сведения о частях земельного участка

<b>Земельный участок</b>				
<small>(вид объекта недвижимости)</small>				
Лист № ___ Раздела <b>4.2</b>		Всего листов раздела <b>4.2</b> : ___		Всего разделов: ___
Всего листов выписки: ___				
<b>20.02.2023 № 99/2023/519578532</b>				
Кадастровый номер:			<b>47:01:0000000:501</b>	
Сведения о характерных точках границы части (частей) земельного участка				
Учетный номер части: 1044				
Система координат:				
Зона №				
Номер точки	Координаты, м		Описание закрепления на местности	Средняя квадратическая погрешность определения координат характерных точек границы части земельного участка, м
	X	Y		
1	2	3	4	5
Государственный регистратор			ФГИС ЕГРН	
полное наименование должности			подпись	
			инициалы, фамилия	

М.П.

Выписка из Единого государственного реестра недвижимости об объекте недвижимости  
Сведения о частях земельного участка

<b>Земельный участок</b>				
<small>(вид объекта недвижимости)</small>				
Лист № ___ Раздела <b>4.2</b>		Всего листов раздела <b>4.2</b> : ___		Всего разделов: ___
Всего листов выписки: ___				
<b>20.02.2023 № 99/2023/519578532</b>				
Кадастровый номер:			<b>47:01:0000000:501</b>	
Сведения о характерных точках границы части (частей) земельного участка				
Учетный номер части: 1045				
Система координат:				
Зона №				
Номер точки	Координаты, м		Описание закрепления на местности	Средняя квадратическая погрешность определения координат характерных точек границы части земельного участка, м
	X	Y		
1	2	3	4	5
Государственный регистратор			ФГИС ЕГРН	
полное наименование должности			подпись	
			инициалы, фамилия	

М.П.

Выписка из Единого государственного реестра недвижимости об объекте недвижимости  
Сведения о частях земельного участка

<b>Земельный участок</b>				
<small>(вид объекта недвижимости)</small>				
Лист № __ Раздела <b>4.2</b>		Всего листов раздела <b>4.2</b> : __		Всего разделов: __
Всего листов выписки: __				
<b>20.02.2023 № 99/2023/519578532</b>				
Кадастровый номер:			<b>47:01:0000000:501</b>	
Сведения о характерных точках границы части (частей) земельного участка				
Учетный номер части: 1046				
Система координат: МСК 53 (Зона-2)				
Зона №				
Номер точки	Координаты, м		Описание закрепления на местности	Средняя квадратическая погрешность определения координат характерных точек границы части земельного участка, м
	X	Y		
1	2	3	4	5
196	484273.33	1342581.42	данные отсутствуют	данные отсутствуют
196	484273.33	1342581.42	данные отсутствуют	данные отсутствуют
197	484278.19	1342596.94	данные отсутствуют	данные отсутствуют
198	484283.52	1342586.75	данные отсутствуют	данные отсутствуют
199	484284.71	1342608.14	данные отсутствуют	данные отсутствуют
200	484271.27	1342593.48	данные отсутствуют	данные отсутствуют
201	484283.79	1342609.81	данные отсутствуют	данные отсутствуют
202	484279.26	1342607.32	данные отсутствуют	данные отсутствуют
203	484268	1342591.61	данные отсутствуют	данные отсутствуют

Государственный регистратор		ФГИС ЕГРН
полное наименование должности	подпись	инициалы, фамилия

М.П.

Выписка из Единого государственного реестра недвижимости об объекте недвижимости  
Сведения о частях земельного участка

<b>Земельный участок</b>					
<small>(вид объекта недвижимости)</small>					
Лист № ___ Раздела <b>4.2</b>		Всего листов раздела <b>4.2</b> : ___		Всего разделов: ___	Всего листов выписки: ___
<b>20.02.2023 № 99/2023/519578532</b>					
Кадастровый номер:			<b>47:01:0000000:501</b>		
Сведения о характерных точках границы части (частей) земельного участка					
Учетный номер части: 1047					
Система координат: Зона №					
Номер точки	Координаты, м		Описание закрепления на местности	Средняя квадратическая погрешность определения координат характерных точек границы части земельного участка, м	
	X	Y			
1	2	3	4	5	
Государственный регистратор					ФГИС ЕГРН
полное наименование должности			подпись		инициалы, фамилия

М.П.

Выписка из Единого государственного реестра недвижимости об объекте недвижимости  
Сведения о частях земельного участка

<b>Земельный участок</b>					
<small>(вид объекта недвижимости)</small>					
Лист № ___ Раздела <b>4.2</b>		Всего листов раздела <b>4.2</b> : ___		Всего разделов: ___	Всего листов выписки: ___
<b>20.02.2023 № 99/2023/519578532</b>					
Кадастровый номер:			<b>47:01:0000000:501</b>		
Сведения о характерных точках границы части (частей) земельного участка					
Учетный номер части: 1048					
Система координат:					
Зона №					
Номер точки	Координаты, м		Описание закрепления на местности	Средняя квадратическая погрешность определения координат характерных точек границы части земельного участка, м	
	X	Y			
1	2	3	4	5	
Государственный регистратор					ФГИС ЕГРН
полное наименование должности			подпись		инициалы, фамилия

М.П.



Выписка из Единого государственного реестра недвижимости об объекте недвижимости  
Сведения о частях земельного участка

<b>Земельный участок</b>				
<small>(вид объекта недвижимости)</small>				
Лист № ___ Раздела <b>4.2</b>		Всего листов раздела <b>4.2</b> : ___		Всего разделов: ___
Всего листов выписки: ___				
<b>20.02.2023 № 99/2023/519578532</b>				
Кадастровый номер:			<b>47:01:0000000:501</b>	
Сведения о характерных точках границы части (частей) земельного участка				
Учетный номер части: 1049				
Система координат:				
Зона №				
Номер точки	Координаты, м		Описание закрепления на местности	Средняя квадратическая погрешность определения координат характерных точек границы части земельного участка, м
	X	Y		
1	2	3	4	5
Государственный регистратор			ФГИС ЕГРН	
полное наименование должности			подпись	
			инициалы, фамилия	

М.П.

Выписка из Единого государственного реестра недвижимости об объекте недвижимости  
Сведения о частях земельного участка

<b>Земельный участок</b>				
<small>(вид объекта недвижимости)</small>				
Лист № ___ Раздела <b>4.2</b>		Всего листов раздела <b>4.2</b> : ___		Всего разделов: ___
Всего листов выписки: ___				
<b>20.02.2023 № 99/2023/519578532</b>				
Кадастровый номер:			<b>47:01:0000000:501</b>	
Сведения о характерных точках границы части (частей) земельного участка				
Учетный номер части: 1050				
Система координат:				
Зона №				
Номер точки	Координаты, м		Описание закрепления на местности	Средняя квадратическая погрешность определения координат характерных точек границы части земельного участка, м
	X	Y		
1	2	3	4	5
Государственный регистратор			ФГИС ЕГРН	
полное наименование должности			подпись	
			инициалы, фамилия	

М.П.

Выписка из Единого государственного реестра недвижимости об объекте недвижимости  
Сведения о частях земельного участка

<b>Земельный участок</b>				
<small>(вид объекта недвижимости)</small>				
Лист № ___ Раздела <b>4.2</b>		Всего листов раздела <b>4.2</b> : ___		Всего разделов: ___
Всего листов выписки: ___				
<b>20.02.2023 № 99/2023/519578532</b>				
Кадастровый номер:			<b>47:01:0000000:501</b>	
Сведения о характерных точках границы части (частей) земельного участка				
Учетный номер части: 1051				
Система координат:				
Зона №				
Номер точки	Координаты, м		Описание закрепления на местности	Средняя квадратическая погрешность определения координат характерных точек границы части земельного участка, м
	X	Y		
1	2	3	4	5
Государственный регистратор			ФГИС ЕГРН	
полное наименование должности			подпись	
			инициалы, фамилия	

М.П.

Выписка из Единого государственного реестра недвижимости об объекте недвижимости  
Сведения о частях земельного участка

<b>Земельный участок</b>				
<small>(вид объекта недвижимости)</small>				
Лист № ___ Раздела <b>4.2</b>		Всего листов раздела <b>4.2</b> : ___		Всего разделов: ___
Всего листов выписки: ___				
<b>20.02.2023 № 99/2023/519578532</b>				
Кадастровый номер:			<b>47:01:0000000:501</b>	
Сведения о характерных точках границы части (частей) земельного участка				
Учетный номер части: 1052				
Система координат:				
Зона №				
Номер точки	Координаты, м		Описание закрепления на местности	Средняя квадратическая погрешность определения координат характерных точек границы части земельного участка, м
	X	Y		
1	2	3	4	5

Государственный регистратор		ФГИС ЕГРН
полное наименование должности	подпись	инициалы, фамилия

М.П.

Выписка из Единого государственного реестра недвижимости об объекте недвижимости  
Сведения о частях земельного участка

<b>Земельный участок</b>				
<small>(вид объекта недвижимости)</small>				
Лист № ___ Раздела <b>4.2</b>		Всего листов раздела <b>4.2</b> : ___		Всего разделов: ___
Всего листов выписки: ___				
<b>20.02.2023 № 99/2023/519578532</b>				
Кадастровый номер:			<b>47:01:0000000:501</b>	
Сведения о характерных точках границы части (частей) земельного участка				
Учетный номер части: 1053				
Система координат:				
Зона №				
Номер точки	Координаты, м		Описание закрепления на местности	Средняя квадратическая погрешность определения координат характерных точек границы части земельного участка, м
	X	Y		
1	2	3	4	5
Государственный регистратор			ФГИС ЕГРН	
полное наименование должности			подпись	
			инициалы, фамилия	

М.П.

Выписка из Единого государственного реестра недвижимости об объекте недвижимости  
Сведения о частях земельного участка

<b>Земельный участок</b>				
<small>(вид объекта недвижимости)</small>				
Лист № ___ Раздела <b>4.2</b>		Всего листов раздела <b>4.2</b> : ___		Всего разделов: ___
Всего листов выписки: ___				
<b>20.02.2023 № 99/2023/519578532</b>				
Кадастровый номер:			<b>47:01:0000000:501</b>	
Сведения о характерных точках границы части (частей) земельного участка				
Учетный номер части: 1054				
Система координат:				
Зона №				
Номер точки	Координаты, м		Описание закрепления на местности	Средняя квадратическая погрешность определения координат характерных точек границы части земельного участка, м
	X	Y		
1	2	3	4	5
Государственный регистратор			ФГИС ЕГРН	
полное наименование должности			подпись	
			инициалы, фамилия	

М.П.

Выписка из Единого государственного реестра недвижимости об объекте недвижимости  
Сведения о частях земельного участка

<b>Земельный участок</b>				
<small>(вид объекта недвижимости)</small>				
Лист № ___ Раздела <b>4.2</b>		Всего листов раздела <b>4.2</b> : ___		Всего разделов: ___
Всего листов выписки: ___				
<b>20.02.2023 № 99/2023/519578532</b>				
Кадастровый номер:			<b>47:01:0000000:501</b>	
Сведения о характерных точках границы части (частей) земельного участка				
Учетный номер части: 1055				
Система координат:				
Зона №				
Номер точки	Координаты, м		Описание закрепления на местности	Средняя квадратическая погрешность определения координат характерных точек границы части земельного участка, м
	X	Y		
1	2	3	4	5

Государственный регистратор		ФГИС ЕГРН
полное наименование должности	подпись	инициалы, фамилия

М.П.

Выписка из Единого государственного реестра недвижимости об объекте недвижимости  
Сведения о частях земельного участка

<b>Земельный участок</b>				
<small>(вид объекта недвижимости)</small>				
Лист № ___ Раздела <b>4.2</b>		Всего листов раздела <b>4.2</b> : ___		Всего разделов: ___
Всего листов выписки: ___				
<b>20.02.2023 № 99/2023/519578532</b>				
Кадастровый номер:			<b>47:01:0000000:501</b>	
Сведения о характерных точках границы части (частей) земельного участка				
Учетный номер части: 1056				
Система координат:				
Зона №				
Номер точки	Координаты, м		Описание закрепления на местности	Средняя квадратическая погрешность определения координат характерных точек границы части земельного участка, м
	X	Y		
1	2	3	4	5
Государственный регистратор			ФГИС ЕГРН	
полное наименование должности			подпись	
			инициалы, фамилия	

М.П.



Выписка из Единого государственного реестра недвижимости об объекте недвижимости  
Сведения о частях земельного участка

<b>Земельный участок</b>				
<small>(вид объекта недвижимости)</small>				
Лист № ___ Раздела <b>4.2</b>		Всего листов раздела <b>4.2</b> : ___		Всего разделов: ___
Всего листов выписки: ___				
<b>20.02.2023 № 99/2023/519578532</b>				
Кадастровый номер:			<b>47:01:0000000:501</b>	
Сведения о характерных точках границы части (частей) земельного участка				
Учетный номер части: 1057				
Система координат:				
Зона №				
Номер точки	Координаты, м		Описание закрепления на местности	Средняя квадратическая погрешность определения координат характерных точек границы части земельного участка, м
	X	Y		
1	2	3	4	5
Государственный регистратор			ФГИС ЕГРН	
полное наименование должности			подпись	
			инициалы, фамилия	

М.П.

Выписка из Единого государственного реестра недвижимости об объекте недвижимости  
Сведения о частях земельного участка

<b>Земельный участок</b>				
<small>(вид объекта недвижимости)</small>				
Лист № ___ Раздела <b>4.2</b>		Всего листов раздела <b>4.2</b> : ___		Всего разделов: ___
Всего листов выписки: ___				
<b>20.02.2023 № 99/2023/519578532</b>				
Кадастровый номер:			<b>47:01:0000000:501</b>	
Сведения о характерных точках границы части (частей) земельного участка				
Учетный номер части: 1058				
Система координат:				
Зона №				
Номер точки	Координаты, м		Описание закрепления на местности	Средняя квадратическая погрешность определения координат характерных точек границы части земельного участка, м
	X	Y		
1	2	3	4	5
Государственный регистратор			ФГИС ЕГРН	
полное наименование должности			подпись	
			инициалы, фамилия	

М.П.

Выписка из Единого государственного реестра недвижимости об объекте недвижимости  
Сведения о частях земельного участка

<b>Земельный участок</b>				
<small>(вид объекта недвижимости)</small>				
Лист № ___ Раздела <b>4.2</b>		Всего листов раздела <b>4.2</b> : ___		Всего разделов: ___
Всего листов выписки: ___				
<b>20.02.2023 № 99/2023/519578532</b>				
Кадастровый номер:			<b>47:01:0000000:501</b>	
Сведения о характерных точках границы части (частей) земельного участка				
Учетный номер части: 1059				
Система координат:				
Зона №				
Номер точки	Координаты, м		Описание закрепления на местности	Средняя квадратическая погрешность определения координат характерных точек границы части земельного участка, м
	X	Y		
1	2	3	4	5
Государственный регистратор			ФГИС ЕГРН	
полное наименование должности			подпись	
			инициалы, фамилия	

М.П.

Выписка из Единого государственного реестра недвижимости об объекте недвижимости  
Сведения о частях земельного участка

<b>Земельный участок</b>				
<small>(вид объекта недвижимости)</small>				
Лист № ___ Раздела <b>4.2</b>		Всего листов раздела <b>4.2</b> : ___		Всего разделов: ___
Всего листов выписки: ___				
<b>20.02.2023 № 99/2023/519578532</b>				
Кадастровый номер:			<b>47:01:0000000:501</b>	
Сведения о характерных точках границы части (частей) земельного участка				
Учетный номер части: 1060				
Система координат:				
Зона №				
Номер точки	Координаты, м		Описание закрепления на местности	Средняя квадратическая погрешность определения координат характерных точек границы части земельного участка, м
	X	Y		
1	2	3	4	5
Государственный регистратор			ФГИС ЕГРН	
полное наименование должности			подпись	
			инициалы, фамилия	

М.П.

Выписка из Единого государственного реестра недвижимости об объекте недвижимости  
Сведения о частях земельного участка

<b>Земельный участок</b>				
<small>(вид объекта недвижимости)</small>				
Лист № ___ Раздела <b>4.2</b>		Всего листов раздела <b>4.2</b> : ___		Всего разделов: ___
Всего листов выписки: ___				
<b>20.02.2023 № 99/2023/519578532</b>				
Кадастровый номер:			<b>47:01:0000000:501</b>	
Сведения о характерных точках границы части (частей) земельного участка				
Учетный номер части: 1061				
Система координат:				
Зона №				
Номер точки	Координаты, м		Описание закрепления на местности	Средняя квадратическая погрешность определения координат характерных точек границы части земельного участка, м
	X	Y		
1	2	3	4	5
Государственный регистратор			ФГИС ЕГРН	
полное наименование должности			подпись	
			инициалы, фамилия	

М.П.

Выписка из Единого государственного реестра недвижимости об объекте недвижимости  
Сведения о частях земельного участка

<b>Земельный участок</b>				
<small>(вид объекта недвижимости)</small>				
Лист № ___ Раздела <b>4.2</b>		Всего листов раздела <b>4.2</b> : ___		Всего разделов: ___
Всего листов выписки: ___				
<b>20.02.2023 № 99/2023/519578532</b>				
Кадастровый номер:			<b>47:01:0000000:501</b>	
Сведения о характерных точках границы части (частей) земельного участка				
Учетный номер части: 1062				
Система координат:				
Зона №				
Номер точки	Координаты, м		Описание закрепления на местности	Средняя квадратическая погрешность определения координат характерных точек границы части земельного участка, м
	X	Y		
1	2	3	4	5
Государственный регистратор			ФГИС ЕГРН	
полное наименование должности			подпись	
			инициалы, фамилия	

М.П.

Выписка из Единого государственного реестра недвижимости об объекте недвижимости  
Сведения о частях земельного участка

<b>Земельный участок</b>				
(вид объекта недвижимости)				
Лист № ___ Раздела <b>4.2</b>		Всего листов раздела <b>4.2</b> : ___		Всего разделов: ___
Всего листов выписки: ___				
<b>20.02.2023 № 99/2023/519578532</b>				
Кадастровый номер:			<b>47:01:0000000:501</b>	
Сведения о характерных точках границы части (частей) земельного участка				
Учетный номер части: 1063				
Система координат: МСК 53 (Зона-2)				
Зона №				
Номер точки	Координаты, м		Описание закрепления на местности	Средняя квадратическая погрешность определения координат характерных точек границы части земельного участка, м
	X	Y		
1	2	3	4	5
204	510263.41	1286397.84	данные отсутствуют	данные отсутствуют
204	510263.41	1286397.84	данные отсутствуют	данные отсутствуют
205	510283.35	1286344.66	данные отсутствуют	данные отсутствуют
206	510273.64	1286371.92	данные отсутствуют	данные отсутствуют
207	510326.6	1286318.97	данные отсутствуют	данные отсутствуют
208	510284.95	1286340.02	данные отсутствуют	данные отсутствуют
209	510349.09	1286190.03	данные отсутствуют	данные отсутствуют
210	510410.84	1286190.26	данные отсутствуют	данные отсутствуют
211	510381.31	1286359.51	данные отсутствуют	данные отсутствуют
212	510253.14	1286424.29	данные отсутствуют	данные отсутствуют

Государственный регистратор		ФГИС ЕГРН
полное наименование должности	подпись	инициалы, фамилия

М.П.

Выписка из Единого государственного реестра недвижимости об объекте недвижимости  
Сведения о частях земельного участка

<b>Земельный участок</b>					
<small>(вид объекта недвижимости)</small>					
Лист № ___ Раздела <b>4.2</b>		Всего листов раздела <b>4.2</b> : ___		Всего разделов: ___	Всего листов выписки: ___
<b>20.02.2023 № 99/2023/519578532</b>					
Кадастровый номер:			<b>47:01:0000000:501</b>		
Сведения о характерных точках границы части (частей) земельного участка					
Учетный номер части: 1064					
Система координат: Зона №					
Номер точки	Координаты, м		Описание закрепления на местности	Средняя квадратическая погрешность определения координат характерных точек границы части земельного участка, м	
	X	Y			
1	2	3	4	5	
Государственный регистратор					ФГИС ЕГРН
полное наименование должности			подпись		инициалы, фамилия

М.П.



Выписка из Единого государственного реестра недвижимости об объекте недвижимости  
Сведения о частях земельного участка

<b>Земельный участок</b>				
<small>(вид объекта недвижимости)</small>				
Лист № ___ Раздела <b>4.2</b>		Всего листов раздела <b>4.2</b> : ___		Всего разделов: ___
Всего листов выписки: ___				
<b>20.02.2023 № 99/2023/519578532</b>				
Кадастровый номер:			<b>47:01:0000000:501</b>	
Сведения о характерных точках границы части (частей) земельного участка				
Учетный номер части: 1065				
Система координат:				
Зона №				
Номер точки	Координаты, м		Описание закрепления на местности	Средняя квадратическая погрешность определения координат характерных точек границы части земельного участка, м
	X	Y		
1	2	3	4	5

Государственный регистратор		ФГИС ЕГРН
полное наименование должности	подпись	инициалы, фамилия

М.П.

Выписка из Единого государственного реестра недвижимости об объекте недвижимости  
Сведения о частях земельного участка

<b>Земельный участок</b>				
<small>(вид объекта недвижимости)</small>				
Лист № ___ Раздела <b>4.2</b>		Всего листов раздела <b>4.2</b> : ___		Всего разделов: ___
Всего листов выписки: ___				
<b>20.02.2023 № 99/2023/519578532</b>				
Кадастровый номер:			<b>47:01:0000000:501</b>	
Сведения о характерных точках границы части (частей) земельного участка				
Учетный номер части: 1066				
Система координат:				
Зона №				
Номер точки	Координаты, м		Описание закрепления на местности	Средняя квадратическая погрешность определения координат характерных точек границы части земельного участка, м
	X	Y		
1	2	3	4	5
Государственный регистратор			ФГИС ЕГРН	
полное наименование должности			подпись	
			инициалы, фамилия	

М.П.

Выписка из Единого государственного реестра недвижимости об объекте недвижимости  
Сведения о частях земельного участка

<b>Земельный участок</b>				
<small>(вид объекта недвижимости)</small>				
Лист № __ Раздела <b>4.2</b>		Всего листов раздела <b>4.2</b> : __		Всего разделов: __
Всего листов выписки: __				
<b>20.02.2023 № 99/2023/519578532</b>				
Кадастровый номер:			<b>47:01:0000000:501</b>	
Сведения о характерных точках границы части (частей) земельного участка				
Учетный номер части: 1067				
Система координат:				
Зона №				
Номер точки	Координаты, м		Описание закрепления на местности	Средняя квадратическая погрешность определения координат характерных точек границы части земельного участка, м
	X	Y		
1	2	3	4	5

Государственный регистратор		ФГИС ЕГРН
полное наименование должности	подпись	инициалы, фамилия

М.П.

Выписка из Единого государственного реестра недвижимости об объекте недвижимости  
Сведения о частях земельного участка

<b>Земельный участок</b>				
<small>(вид объекта недвижимости)</small>				
Лист № ___ Раздела <b>4.2</b>		Всего листов раздела <b>4.2</b> : ___		Всего разделов: ___
Всего листов выписки: ___				
<b>20.02.2023 № 99/2023/519578532</b>				
Кадастровый номер:			<b>47:01:0000000:501</b>	
Сведения о характерных точках границы части (частей) земельного участка				
Учетный номер части: 1068				
Система координат:				
Зона №				
Номер точки	Координаты, м		Описание закрепления на местности	Средняя квадратическая погрешность определения координат характерных точек границы части земельного участка, м
	X	Y		
1	2	3	4	5

Государственный регистратор		ФГИС ЕГРН
полное наименование должности	подпись	инициалы, фамилия

М.П.

Выписка из Единого государственного реестра недвижимости об объекте недвижимости  
Сведения о частях земельного участка

<b>Земельный участок</b>				
<small>(вид объекта недвижимости)</small>				
Лист № ___ Раздела <b>4.2</b>		Всего листов раздела <b>4.2</b> : ___		Всего разделов: ___
Всего листов выписки: ___				
<b>20.02.2023 № 99/2023/519578532</b>				
Кадастровый номер:			<b>47:01:0000000:501</b>	
Сведения о характерных точках границы части (частей) земельного участка				
Учетный номер части: 1069				
Система координат:				
Зона №				
Номер точки	Координаты, м		Описание закрепления на местности	Средняя квадратическая погрешность определения координат характерных точек границы части земельного участка, м
	X	Y		
1	2	3	4	5
Государственный регистратор			ФГИС ЕГРН	
полное наименование должности			подпись	
			инициалы, фамилия	

М.П.

Выписка из Единого государственного реестра недвижимости об объекте недвижимости  
Сведения о частях земельного участка

<b>Земельный участок</b>					
<small>(вид объекта недвижимости)</small>					
Лист № ___ Раздела <b>4.2</b>		Всего листов раздела <b>4.2</b> : ___		Всего разделов: ___	Всего листов выписки: ___
<b>20.02.2023 № 99/2023/519578532</b>					
Кадастровый номер:			<b>47:01:0000000:501</b>		
Сведения о характерных точках границы части (частей) земельного участка					
Учетный номер части: 1070					
Система координат:					
Зона №					
Номер точки	Координаты, м		Описание закрепления на местности	Средняя квадратическая погрешность определения координат характерных точек границы части земельного участка, м	
	X	Y			
1	2	3	4	5	
Государственный регистратор			ФГИС ЕГРН		
полное наименование должности			подпись		
			инициалы, фамилия		

М.П.

Выписка из Единого государственного реестра недвижимости об объекте недвижимости  
Сведения о частях земельного участка

<b>Земельный участок</b>				
<small>(вид объекта недвижимости)</small>				
Лист № ___ Раздела <b>4.2</b>		Всего листов раздела <b>4.2</b> : ___		Всего разделов: ___
Всего листов выписки: ___				
<b>20.02.2023 № 99/2023/519578532</b>				
Кадастровый номер:			<b>47:01:0000000:501</b>	
Сведения о характерных точках границы части (частей) земельного участка				
Учетный номер части: 1071				
Система координат:				
Зона №				
Номер точки	Координаты, м		Описание закрепления на местности	Средняя квадратическая погрешность определения координат характерных точек границы части земельного участка, м
	X	Y		
1	2	3	4	5

Государственный регистратор		ФГИС ЕГРН
полное наименование должности	подпись	инициалы, фамилия

М.П.

Выписка из Единого государственного реестра недвижимости об объекте недвижимости  
Сведения о частях земельного участка

<b>Земельный участок</b>				
<small>(вид объекта недвижимости)</small>				
Лист № ___ Раздела <b>4.2</b>		Всего листов раздела <b>4.2</b> : ___		Всего разделов: ___
Всего листов выписки: ___				
<b>20.02.2023 № 99/2023/519578532</b>				
Кадастровый номер:			<b>47:01:0000000:501</b>	
Сведения о характерных точках границы части (частей) земельного участка				
Учетный номер части: 1072				
Система координат:				
Зона №				
Номер точки	Координаты, м		Описание закрепления на местности	Средняя квадратическая погрешность определения координат характерных точек границы части земельного участка, м
	X	Y		
1	2	3	4	5
Государственный регистратор			ФГИС ЕГРН	
полное наименование должности			подпись	
			инициалы, фамилия	

М.П.



Выписка из Единого государственного реестра недвижимости об объекте недвижимости  
Сведения о частях земельного участка

<b>Земельный участок</b>				
<small>(вид объекта недвижимости)</small>				
Лист № __ Раздела <b>4.2</b>		Всего листов раздела <b>4.2</b> : __		Всего разделов: __
Всего листов выписки: __				
<b>20.02.2023 № 99/2023/519578532</b>				
Кадастровый номер:			<b>47:01:0000000:501</b>	
Сведения о характерных точках границы части (частей) земельного участка				
Учетный номер части: 1073				
Система координат:				
Зона №				
Номер точки	Координаты, м		Описание закрепления на местности	Средняя квадратическая погрешность определения координат характерных точек границы части земельного участка, м
	X	Y		
1	2	3	4	5
Государственный регистратор			ФГИС ЕГРН	
полное наименование должности			подпись	
			инициалы, фамилия	

М.П.

Выписка из Единого государственного реестра недвижимости об объекте недвижимости  
Сведения о частях земельного участка

<b>Земельный участок</b>				
<small>(вид объекта недвижимости)</small>				
Лист № ___ Раздела <b>4.2</b>		Всего листов раздела <b>4.2</b> : ___		Всего разделов: ___
Всего листов выписки: ___				
<b>20.02.2023 № 99/2023/519578532</b>				
Кадастровый номер:			<b>47:01:0000000:501</b>	
Сведения о характерных точках границы части (частей) земельного участка				
Учетный номер части: 1074				
Система координат:				
Зона №				
Номер точки	Координаты, м		Описание закрепления на местности	Средняя квадратическая погрешность определения координат характерных точек границы части земельного участка, м
	X	Y		
1	2	3	4	5
Государственный регистратор			ФГИС ЕГРН	
полное наименование должности			подпись	
			инициалы, фамилия	

М.П.

Выписка из Единого государственного реестра недвижимости об объекте недвижимости  
Сведения о частях земельного участка

<b>Земельный участок</b>				
<small>(вид объекта недвижимости)</small>				
Лист № __ Раздела <b>4.2</b>		Всего листов раздела <b>4.2</b> : __		Всего разделов: __
Всего листов выписки: __				
<b>20.02.2023 № 99/2023/519578532</b>				
Кадастровый номер:			<b>47:01:0000000:501</b>	
Сведения о характерных точках границы части (частей) земельного участка				
Учетный номер части: 1075				
Система координат:				
Зона №				
Номер точки	Координаты, м		Описание закрепления на местности	Средняя квадратическая погрешность определения координат характерных точек границы части земельного участка, м
	X	Y		
1	2	3	4	5
Государственный регистратор			ФГИС ЕГРН	
полное наименование должности			подпись	
			инициалы, фамилия	

М.П.

Выписка из Единого государственного реестра недвижимости об объекте недвижимости  
Сведения о частях земельного участка

<b>Земельный участок</b>				
<small>(вид объекта недвижимости)</small>				
Лист № ___ Раздела <b>4.2</b>		Всего листов раздела <b>4.2</b> : ___		Всего разделов: ___
Всего листов выписки: ___				
<b>20.02.2023 № 99/2023/519578532</b>				
Кадастровый номер:			<b>47:01:0000000:501</b>	
Сведения о характерных точках границы части (частей) земельного участка				
Учетный номер части: 1076				
Система координат:				
Зона №				
Номер точки	Координаты, м		Описание закрепления на местности	Средняя квадратическая погрешность определения координат характерных точек границы части земельного участка, м
	X	Y		
1	2	3	4	5
Государственный регистратор			ФГИС ЕГРН	
полное наименование должности			подпись	
			инициалы, фамилия	

М.П.

Выписка из Единого государственного реестра недвижимости об объекте недвижимости  
Сведения о частях земельного участка

<b>Земельный участок</b>				
<small>(вид объекта недвижимости)</small>				
Лист № ___ Раздела <b>4.2</b>		Всего листов раздела <b>4.2</b> : ___		Всего разделов: ___
Всего листов выписки: ___				
<b>20.02.2023 № 99/2023/519578532</b>				
Кадастровый номер:			<b>47:01:0000000:501</b>	
Сведения о характерных точках границы части (частей) земельного участка				
Учетный номер части: 1077				
Система координат:				
Зона №				
Номер точки	Координаты, м		Описание закрепления на местности	Средняя квадратическая погрешность определения координат характерных точек границы части земельного участка, м
	X	Y		
1	2	3	4	5
Государственный регистратор			ФГИС ЕГРН	
полное наименование должности			подпись	
			инициалы, фамилия	

М.П.

Выписка из Единого государственного реестра недвижимости об объекте недвижимости  
Сведения о частях земельного участка

<b>Земельный участок</b>				
<small>(вид объекта недвижимости)</small>				
Лист № ___ Раздела <b>4.2</b>		Всего листов раздела <b>4.2</b> : ___		Всего разделов: ___
Всего листов выписки: ___				
<b>20.02.2023 № 99/2023/519578532</b>				
Кадастровый номер:			<b>47:01:0000000:501</b>	
Сведения о характерных точках границы части (частей) земельного участка				
Учетный номер части: 1078				
Система координат: Зона №				
Номер точки	Координаты, м		Описание закрепления на местности	Средняя квадратическая погрешность определения координат характерных точек границы части земельного участка, м
	X	Y		
1	2	3	4	5
Государственный регистратор			ФГИС ЕГРН	
полное наименование должности			подпись	
			инициалы, фамилия	

М.П.

Выписка из Единого государственного реестра недвижимости об объекте недвижимости  
Сведения о частях земельного участка

<b>Земельный участок</b>				
<small>(вид объекта недвижимости)</small>				
Лист № ___ Раздела <b>4.2</b>		Всего листов раздела <b>4.2</b> : ___		Всего разделов: ___
Всего листов выписки: ___				
<b>20.02.2023 № 99/2023/519578532</b>				
Кадастровый номер:			<b>47:01:0000000:501</b>	
Сведения о характерных точках границы части (частей) земельного участка				
Учетный номер части: 1079				
Система координат:				
Зона №				
Номер точки	Координаты, м		Описание закрепления на местности	Средняя квадратическая погрешность определения координат характерных точек границы части земельного участка, м
	X	Y		
1	2	3	4	5
Государственный регистратор			ФГИС ЕГРН	
полное наименование должности			подпись	
			инициалы, фамилия	

М.П.

Выписка из Единого государственного реестра недвижимости об объекте недвижимости  
Сведения о частях земельного участка

<b>Земельный участок</b>				
<small>(вид объекта недвижимости)</small>				
Лист № ___ Раздела <b>4.2</b>		Всего листов раздела <b>4.2</b> : ___		Всего разделов: ___
Всего листов выписки: ___				
<b>20.02.2023 № 99/2023/519578532</b>				
Кадастровый номер:			<b>47:01:0000000:501</b>	
Сведения о характерных точках границы части (частей) земельного участка				
Учетный номер части: 1081				
Система координат:				
Зона №				
Номер точки	Координаты, м		Описание закрепления на местности	Средняя квадратическая погрешность определения координат характерных точек границы части земельного участка, м
	X	Y		
1	2	3	4	5
Государственный регистратор			ФГИС ЕГРН	
полное наименование должности			подпись	
			инициалы, фамилия	

М.П.



Выписка из Единого государственного реестра недвижимости об объекте недвижимости  
Сведения о частях земельного участка

<b>Земельный участок</b>				
<small>(вид объекта недвижимости)</small>				
Лист № ___ Раздела <b>4.2</b>		Всего листов раздела <b>4.2</b> : ___		Всего разделов: ___
Всего листов выписки: ___				
<b>20.02.2023 № 99/2023/519578532</b>				
Кадастровый номер:			<b>47:01:0000000:501</b>	
Сведения о характерных точках границы части (частей) земельного участка				
Учетный номер части: 1082				
Система координат:				
Зона №				
Номер точки	Координаты, м		Описание закрепления на местности	Средняя квадратическая погрешность определения координат характерных точек границы части земельного участка, м
	X	Y		
1	2	3	4	5
Государственный регистратор			ФГИС ЕГРН	
полное наименование должности			подпись	
			инициалы, фамилия	

М.П.

Выписка из Единого государственного реестра недвижимости об объекте недвижимости  
Сведения о частях земельного участка

<b>Земельный участок</b>				
<small>(вид объекта недвижимости)</small>				
Лист № ___ Раздела <b>4.2</b>		Всего листов раздела <b>4.2</b> : ___		Всего разделов: ___
Всего листов выписки: ___				
<b>20.02.2023 № 99/2023/519578532</b>				
Кадастровый номер:			<b>47:01:0000000:501</b>	
Сведения о характерных точках границы части (частей) земельного участка				
Учетный номер части: 1083				
Система координат:				
Зона №				
Номер точки	Координаты, м		Описание закрепления на местности	Средняя квадратическая погрешность определения координат характерных точек границы части земельного участка, м
	X	Y		
1	2	3	4	5

Государственный регистратор		ФГИС ЕГРН
полное наименование должности	подпись	инициалы, фамилия

М.П.

Выписка из Единого государственного реестра недвижимости об объекте недвижимости  
Сведения о частях земельного участка

<b>Земельный участок</b>				
<small>(вид объекта недвижимости)</small>				
Лист № ___ Раздела <b>4.2</b>		Всего листов раздела <b>4.2</b> : ___		Всего разделов: ___
Всего листов выписки: ___				
<b>20.02.2023 № 99/2023/519578532</b>				
Кадастровый номер:			<b>47:01:0000000:501</b>	
Сведения о характерных точках границы части (частей) земельного участка				
Учетный номер части: 1084				
Система координат:				
Зона №				
Номер точки	Координаты, м		Описание закрепления на местности	Средняя квадратическая погрешность определения координат характерных точек границы части земельного участка, м
	X	Y		
1	2	3	4	5
Государственный регистратор			ФГИС ЕГРН	
полное наименование должности			подпись	
			инициалы, фамилия	

М.П.

Выписка из Единого государственного реестра недвижимости об объекте недвижимости  
Сведения о частях земельного участка

<b>Земельный участок</b>				
<small>(вид объекта недвижимости)</small>				
Лист № ___ Раздела <b>4.2</b>		Всего листов раздела <b>4.2</b> : ___		Всего разделов: ___
Всего листов выписки: ___				
<b>20.02.2023 № 99/2023/519578532</b>				
Кадастровый номер:			<b>47:01:0000000:501</b>	
Сведения о характерных точках границы части (частей) земельного участка				
Учетный номер части: 1085				
Система координат:				
Зона №				
Номер точки	Координаты, м		Описание закрепления на местности	Средняя квадратическая погрешность определения координат характерных точек границы части земельного участка, м
	X	Y		
1	2	3	4	5

Государственный регистратор		ФГИС ЕГРН
полное наименование должности	подпись	инициалы, фамилия

М.П.

Выписка из Единого государственного реестра недвижимости об объекте недвижимости  
Сведения о частях земельного участка

<b>Земельный участок</b>				
<small>(вид объекта недвижимости)</small>				
Лист № ___ Раздела <b>4.2</b>		Всего листов раздела <b>4.2</b> : ___		Всего разделов: ___
Всего листов выписки: ___				
<b>20.02.2023 № 99/2023/519578532</b>				
Кадастровый номер:			<b>47:01:0000000:501</b>	
Сведения о характерных точках границы части (частей) земельного участка				
Учетный номер части: 1086				
Система координат:				
Зона №				
Номер точки	Координаты, м		Описание закрепления на местности	Средняя квадратическая погрешность определения координат характерных точек границы части земельного участка, м
	X	Y		
1	2	3	4	5
Государственный регистратор			ФГИС ЕГРН	
полное наименование должности			подпись	
			инициалы, фамилия	

М.П.

Выписка из Единого государственного реестра недвижимости об объекте недвижимости  
Сведения о частях земельного участка

<b>Земельный участок</b>				
<small>(вид объекта недвижимости)</small>				
Лист № ___ Раздела <b>4.2</b>		Всего листов раздела <b>4.2</b> : ___		Всего разделов: ___
Всего листов выписки: ___				
<b>20.02.2023 № 99/2023/519578532</b>				
Кадастровый номер:			<b>47:01:0000000:501</b>	
Сведения о характерных точках границы части (частей) земельного участка				
Учетный номер части: 1087				
Система координат:				
Зона №				
Номер точки	Координаты, м		Описание закрепления на местности	Средняя квадратическая погрешность определения координат характерных точек границы части земельного участка, м
	X	Y		
1	2	3	4	5
Государственный регистратор			ФГИС ЕГРН	
полное наименование должности			подпись	
			инициалы, фамилия	

М.П.

Выписка из Единого государственного реестра недвижимости об объекте недвижимости  
Сведения о частях земельного участка

<b>Земельный участок</b>				
<small>(вид объекта недвижимости)</small>				
Лист № ___ Раздела <b>4.2</b>		Всего листов раздела <b>4.2</b> : ___		Всего разделов: ___
Всего листов выписки: ___				
<b>20.02.2023 № 99/2023/519578532</b>				
Кадастровый номер:			<b>47:01:0000000:501</b>	
Сведения о характерных точках границы части (частей) земельного участка				
Учетный номер части: 1088				
Система координат:				
Зона №				
Номер точки	Координаты, м		Описание закрепления на местности	Средняя квадратическая погрешность определения координат характерных точек границы части земельного участка, м
	X	Y		
1	2	3	4	5
Государственный регистратор			ФГИС ЕГРН	
полное наименование должности			подпись	
			инициалы, фамилия	

М.П.

Выписка из Единого государственного реестра недвижимости об объекте недвижимости  
Сведения о частях земельного участка

<b>Земельный участок</b>				
<small>(вид объекта недвижимости)</small>				
Лист № ___ Раздела <b>4.2</b>		Всего листов раздела <b>4.2</b> : ___		Всего разделов: ___
Всего листов выписки: ___				
<b>20.02.2023 № 99/2023/519578532</b>				
Кадастровый номер:			<b>47:01:0000000:501</b>	
Сведения о характерных точках границы части (частей) земельного участка				
Учетный номер части: 1089				
Система координат:				
Зона №				
Номер точки	Координаты, м		Описание закрепления на местности	Средняя квадратическая погрешность определения координат характерных точек границы части земельного участка, м
	X	Y		
1	2	3	4	5

Государственный регистратор		ФГИС ЕГРН
полное наименование должности	подпись	инициалы, фамилия

М.П.



Выписка из Единого государственного реестра недвижимости об объекте недвижимости  
Сведения о частях земельного участка

<b>Земельный участок</b>				
<small>(вид объекта недвижимости)</small>				
Лист № ___ Раздела <b>4.2</b>		Всего листов раздела <b>4.2</b> : ___		Всего разделов: ___
Всего листов выписки: ___				
<b>20.02.2023 № 99/2023/519578532</b>				
Кадастровый номер:			<b>47:01:0000000:501</b>	
Сведения о характерных точках границы части (частей) земельного участка				
Учетный номер части: 1090				
Система координат:				
Зона №				
Номер точки	Координаты, м		Описание закрепления на местности	Средняя квадратическая погрешность определения координат характерных точек границы части земельного участка, м
	X	Y		
1	2	3	4	5

Государственный регистратор		ФГИС ЕГРН
полное наименование должности	подпись	инициалы, фамилия

М.П.

Выписка из Единого государственного реестра недвижимости об объекте недвижимости  
Сведения о частях земельного участка

<b>Земельный участок</b>				
<small>(вид объекта недвижимости)</small>				
Лист № ___ Раздела <b>4.2</b>		Всего листов раздела <b>4.2</b> : ___		Всего разделов: ___
Всего листов выписки: ___				
<b>20.02.2023 № 99/2023/519578532</b>				
Кадастровый номер:			<b>47:01:0000000:501</b>	
Сведения о характерных точках границы части (частей) земельного участка				
Учетный номер части: 1091				
Система координат:				
Зона №				
Номер точки	Координаты, м		Описание закрепления на местности	Средняя квадратическая погрешность определения координат характерных точек границы части земельного участка, м
	X	Y		
1	2	3	4	5
Государственный регистратор			ФГИС ЕГРН	
полное наименование должности			подпись	
			инициалы, фамилия	

М.П.

Выписка из Единого государственного реестра недвижимости об объекте недвижимости  
Сведения о частях земельного участка

<b>Земельный участок</b>				
<small>(вид объекта недвижимости)</small>				
Лист № ___ Раздела <b>4.2</b>		Всего листов раздела <b>4.2</b> : ___		Всего разделов: ___
Всего листов выписки: ___				
<b>20.02.2023 № 99/2023/519578532</b>				
Кадастровый номер:			<b>47:01:0000000:501</b>	
Сведения о характерных точках границы части (частей) земельного участка				
Учетный номер части: 1092				
Система координат:				
Зона №				
Номер точки	Координаты, м		Описание закрепления на местности	Средняя квадратическая погрешность определения координат характерных точек границы части земельного участка, м
	X	Y		
1	2	3	4	5

Государственный регистратор		ФГИС ЕГРН
полное наименование должности	подпись	инициалы, фамилия

М.П.

Выписка из Единого государственного реестра недвижимости об объекте недвижимости  
Сведения о частях земельного участка

<b>Земельный участок</b>				
<small>(вид объекта недвижимости)</small>				
Лист № ___ Раздела <b>4.2</b>		Всего листов раздела <b>4.2</b> : ___		Всего разделов: ___
Всего листов выписки: ___				
<b>20.02.2023 № 99/2023/519578532</b>				
Кадастровый номер:			<b>47:01:0000000:501</b>	
Сведения о характерных точках границы части (частей) земельного участка				
Учетный номер части: 1093				
Система координат:				
Зона №				
Номер точки	Координаты, м		Описание закрепления на местности	Средняя квадратическая погрешность определения координат характерных точек границы части земельного участка, м
	X	Y		
1	2	3	4	5
Государственный регистратор			ФГИС ЕГРН	
полное наименование должности			подпись	
			инициалы, фамилия	

М.П.

Выписка из Единого государственного реестра недвижимости об объекте недвижимости  
Сведения о частях земельного участка

<b>Земельный участок</b>				
<small>(вид объекта недвижимости)</small>				
Лист № ___ Раздела <b>4.2</b>		Всего листов раздела <b>4.2</b> : ___		Всего разделов: ___
Всего листов выписки: ___				
<b>20.02.2023 № 99/2023/519578532</b>				
Кадастровый номер:			<b>47:01:0000000:501</b>	
Сведения о характерных точках границы части (частей) земельного участка				
Учетный номер части: 1094				
Система координат:				
Зона №				
Номер точки	Координаты, м		Описание закрепления на местности	Средняя квадратическая погрешность определения координат характерных точек границы части земельного участка, м
	X	Y		
1	2	3	4	5

Государственный регистратор		ФГИС ЕГРН
полное наименование должности	подпись	инициалы, фамилия

М.П.

Выписка из Единого государственного реестра недвижимости об объекте недвижимости  
Сведения о частях земельного участка

<b>Земельный участок</b>				
<small>(вид объекта недвижимости)</small>				
Лист № ___ Раздела <b>4.2</b>		Всего листов раздела <b>4.2</b> : ___		Всего разделов: ___
Всего листов выписки: ___				
<b>20.02.2023 № 99/2023/519578532</b>				
Кадастровый номер:			<b>47:01:0000000:501</b>	
Сведения о характерных точках границы части (частей) земельного участка				
Учетный номер части: 1095				
Система координат:				
Зона №				
Номер точки	Координаты, м		Описание закрепления на местности	Средняя квадратическая погрешность определения координат характерных точек границы части земельного участка, м
	X	Y		
1	2	3	4	5
Государственный регистратор			ФГИС ЕГРН	
полное наименование должности			подпись	
			инициалы, фамилия	

М.П.

Выписка из Единого государственного реестра недвижимости об объекте недвижимости  
Сведения о частях земельного участка

<b>Земельный участок</b>				
<small>(вид объекта недвижимости)</small>				
Лист № ___ Раздела <b>4.2</b>		Всего листов раздела <b>4.2</b> : ___		Всего разделов: ___
Всего листов выписки: ___				
<b>20.02.2023 № 99/2023/519578532</b>				
Кадастровый номер:			<b>47:01:0000000:501</b>	
Сведения о характерных точках границы части (частей) земельного участка				
Учетный номер части: 1096				
Система координат:				
Зона №				
Номер точки	Координаты, м		Описание закрепления на местности	Средняя квадратическая погрешность определения координат характерных точек границы части земельного участка, м
	X	Y		
1	2	3	4	5

Государственный регистратор		ФГИС ЕГРН
полное наименование должности	подпись	инициалы, фамилия

М.П.

Выписка из Единого государственного реестра недвижимости об объекте недвижимости  
Сведения о частях земельного участка

<b>Земельный участок</b>				
<small>(вид объекта недвижимости)</small>				
Лист № ___ Раздела <b>4.2</b>		Всего листов раздела <b>4.2</b> : ___		Всего разделов: ___
Всего листов выписки: ___				
<b>20.02.2023 № 99/2023/519578532</b>				
Кадастровый номер:			<b>47:01:0000000:501</b>	
Сведения о характерных точках границы части (частей) земельного участка				
Учетный номер части: 1097				
Система координат:				
Зона №				
Номер точки	Координаты, м		Описание закрепления на местности	Средняя квадратическая погрешность определения координат характерных точек границы части земельного участка, м
	X	Y		
1	2	3	4	5
Государственный регистратор			ФГИС ЕГРН	
полное наименование должности			подпись	
			инициалы, фамилия	

М.П.



Выписка из Единого государственного реестра недвижимости об объекте недвижимости  
Сведения о частях земельного участка

<b>Земельный участок</b>				
<small>(вид объекта недвижимости)</small>				
Лист № ___ Раздела <b>4.2</b>		Всего листов раздела <b>4.2</b> : ___		Всего разделов: ___
Всего листов выписки: ___				
<b>20.02.2023 № 99/2023/519578532</b>				
Кадастровый номер:			<b>47:01:0000000:501</b>	
Сведения о характерных точках границы части (частей) земельного участка				
Учетный номер части: 1098				
Система координат:				
Зона №				
Номер точки	Координаты, м		Описание закрепления на местности	Средняя квадратическая погрешность определения координат характерных точек границы части земельного участка, м
	X	Y		
1	2	3	4	5
Государственный регистратор			ФГИС ЕГРН	
полное наименование должности			подпись	
			инициалы, фамилия	

М.П.

Выписка из Единого государственного реестра недвижимости об объекте недвижимости  
Сведения о частях земельного участка

<b>Земельный участок</b>				
<small>(вид объекта недвижимости)</small>				
Лист № ___ Раздела <b>4.2</b>		Всего листов раздела <b>4.2</b> : ___		Всего разделов: ___
Всего листов выписки: ___				
<b>20.02.2023 № 99/2023/519578532</b>				
Кадастровый номер:			<b>47:01:0000000:501</b>	
Сведения о характерных точках границы части (частей) земельного участка				
Учетный номер части: 1099				
Система координат:				
Зона №				
Номер точки	Координаты, м		Описание закрепления на местности	Средняя квадратическая погрешность определения координат характерных точек границы части земельного участка, м
	X	Y		
1	2	3	4	5

Государственный регистратор		ФГИС ЕГРН
полное наименование должности	подпись	инициалы, фамилия

М.П.

Выписка из Единого государственного реестра недвижимости об объекте недвижимости  
Сведения о частях земельного участка

<b>Земельный участок</b>				
<small>(вид объекта недвижимости)</small>				
Лист № ___ Раздела <b>4.2</b>		Всего листов раздела <b>4.2</b> : ___		Всего разделов: ___
Всего листов выписки: ___				
<b>20.02.2023 № 99/2023/519578532</b>				
Кадастровый номер:			<b>47:01:0000000:501</b>	
Сведения о характерных точках границы части (частей) земельного участка				
Учетный номер части: 1100				
Система координат:				
Зона №				
Номер точки	Координаты, м		Описание закрепления на местности	Средняя квадратическая погрешность определения координат характерных точек границы части земельного участка, м
	X	Y		
1	2	3	4	5

Государственный регистратор		ФГИС ЕГРН
полное наименование должности	подпись	инициалы, фамилия

М.П.

Выписка из Единого государственного реестра недвижимости об объекте недвижимости  
Сведения о частях земельного участка

<b>Земельный участок</b>				
<small>(вид объекта недвижимости)</small>				
Лист № ___ Раздела <b>4.2</b>		Всего листов раздела <b>4.2</b> : ___		Всего разделов: ___
Всего листов выписки: ___				
<b>20.02.2023 № 99/2023/519578532</b>				
Кадастровый номер:			<b>47:01:0000000:501</b>	
Сведения о характерных точках границы части (частей) земельного участка				
Учетный номер части: 1101				
Система координат:				
Зона №				
Номер точки	Координаты, м		Описание закрепления на местности	Средняя квадратическая погрешность определения координат характерных точек границы части земельного участка, м
	X	Y		
1	2	3	4	5
Государственный регистратор			ФГИС ЕГРН	
полное наименование должности			подпись	
			инициалы, фамилия	

М.П.

Выписка из Единого государственного реестра недвижимости об объекте недвижимости  
Сведения о частях земельного участка

<b>Земельный участок</b>				
<small>(вид объекта недвижимости)</small>				
Лист № ___ Раздела <b>4.2</b>		Всего листов раздела <b>4.2</b> : ___		Всего разделов: ___
Всего листов выписки: ___				
<b>20.02.2023 № 99/2023/519578532</b>				
Кадастровый номер:			<b>47:01:0000000:501</b>	
Сведения о характерных точках границы части (частей) земельного участка				
Учетный номер части: 1102				
Система координат:				
Зона №				
Номер точки	Координаты, м		Описание закрепления на местности	Средняя квадратическая погрешность определения координат характерных точек границы части земельного участка, м
	X	Y		
1	2	3	4	5
Государственный регистратор			ФГИС ЕГРН	
полное наименование должности			подпись	
			инициалы, фамилия	

М.П.

Выписка из Единого государственного реестра недвижимости об объекте недвижимости  
Сведения о частях земельного участка

<b>Земельный участок</b>				
<small>(вид объекта недвижимости)</small>				
Лист № ___ Раздела <b>4.2</b>		Всего листов раздела <b>4.2</b> : ___		Всего разделов: ___
Всего листов выписки: ___				
<b>20.02.2023 № 99/2023/519578532</b>				
Кадастровый номер:			<b>47:01:0000000:501</b>	
Сведения о характерных точках границы части (частей) земельного участка				
Учетный номер части: 1103				
Система координат:				
Зона №				
Номер точки	Координаты, м		Описание закрепления на местности	Средняя квадратическая погрешность определения координат характерных точек границы части земельного участка, м
	X	Y		
1	2	3	4	5
Государственный регистратор			ФГИС ЕГРН	
полное наименование должности			подпись	
			инициалы, фамилия	

М.П.

Выписка из Единого государственного реестра недвижимости об объекте недвижимости  
Сведения о частях земельного участка

<b>Земельный участок</b>				
<small>(вид объекта недвижимости)</small>				
Лист № __ Раздела <b>4.2</b>		Всего листов раздела <b>4.2</b> : __		Всего разделов: __
Всего листов выписки: __				
<b>20.02.2023 № 99/2023/519578532</b>				
Кадастровый номер:			<b>47:01:0000000:501</b>	
Сведения о характерных точках границы части (частей) земельного участка				
Учетный номер части: 1104				
Система координат: МСК 53 (Зона-2)				
Зона №				
Номер точки	Координаты, м		Описание закрепления на местности	Средняя квадратическая погрешность определения координат характерных точек границы части земельного участка, м
	X	Y		
1	2	3	4	5
213	473698.42	1354845.77	данные отсутствуют	данные отсутствуют
213	473698.42	1354845.77	данные отсутствуют	данные отсутствуют
214	473693.5	1354846.93	данные отсутствуют	данные отсутствуют
215	473672.5	1354757.81	данные отсутствуют	данные отсутствуют
216	473676.75	1354753.85	данные отсутствуют	данные отсутствуют
Государственный регистратор			ФГИС ЕГРН	
полное наименование должности			подпись	
			инициалы, фамилия	

М.П.

Выписка из Единого государственного реестра недвижимости об объекте недвижимости  
Сведения о частях земельного участка

<b>Земельный участок</b>				
<small>(вид объекта недвижимости)</small>				
Лист № ___ Раздела <b>4.2</b>		Всего листов раздела <b>4.2</b> : ___		Всего разделов: ___
Всего листов выписки: ___				
<b>20.02.2023 № 99/2023/519578532</b>				
Кадастровый номер:			<b>47:01:0000000:501</b>	
Сведения о характерных точках границы части (частей) земельного участка				
Учетный номер части: 1105				
Система координат:				
Зона №				
Номер точки	Координаты, м		Описание закрепления на местности	Средняя квадратическая погрешность определения координат характерных точек границы части земельного участка, м
	X	Y		
1	2	3	4	5
Государственный регистратор			ФГИС ЕГРН	
полное наименование должности			подпись	
			инициалы, фамилия	

М.П.



Выписка из Единого государственного реестра недвижимости об объекте недвижимости  
Сведения о частях земельного участка

<b>Земельный участок</b>				
<small>(вид объекта недвижимости)</small>				
Лист № ___ Раздела <b>4.2</b>		Всего листов раздела <b>4.2</b> : ___		Всего разделов: ___
Всего листов выписки: ___				
<b>20.02.2023 № 99/2023/519578532</b>				
Кадастровый номер:			<b>47:01:0000000:501</b>	
Сведения о характерных точках границы части (частей) земельного участка				
Учетный номер части: 1106				
Система координат:				
Зона №				
Номер точки	Координаты, м		Описание закрепления на местности	Средняя квадратическая погрешность определения координат характерных точек границы части земельного участка, м
	X	Y		
1	2	3	4	5

Государственный регистратор		ФГИС ЕГРН
полное наименование должности	подпись	инициалы, фамилия

М.П.

Выписка из Единого государственного реестра недвижимости об объекте недвижимости  
Сведения о частях земельного участка

<b>Земельный участок</b>				
<small>(вид объекта недвижимости)</small>				
Лист № ___ Раздела <b>4.2</b>		Всего листов раздела <b>4.2</b> : ___		Всего разделов: ___
Всего листов выписки: ___				
<b>20.02.2023 № 99/2023/519578532</b>				
Кадастровый номер:			<b>47:01:0000000:501</b>	
Сведения о характерных точках границы части (частей) земельного участка				
Учетный номер части: 1107				
Система координат:				
Зона №				
Номер точки	Координаты, м		Описание закрепления на местности	Средняя квадратическая погрешность определения координат характерных точек границы части земельного участка, м
	X	Y		
1	2	3	4	5

Государственный регистратор		ФГИС ЕГРН
полное наименование должности	подпись	инициалы, фамилия

М.П.

Выписка из Единого государственного реестра недвижимости об объекте недвижимости  
Сведения о частях земельного участка

<b>Земельный участок</b>				
<small>(вид объекта недвижимости)</small>				
Лист № ___ Раздела <b>4.2</b>		Всего листов раздела <b>4.2</b> : ___		Всего разделов: ___
Всего листов выписки: ___				
<b>20.02.2023 № 99/2023/519578532</b>				
Кадастровый номер:			<b>47:01:0000000:501</b>	
Сведения о характерных точках границы части (частей) земельного участка				
Учетный номер части: 1108				
Система координат:				
Зона №				
Номер точки	Координаты, м		Описание закрепления на местности	Средняя квадратическая погрешность определения координат характерных точек границы части земельного участка, м
	X	Y		
1	2	3	4	5

Государственный регистратор		ФГИС ЕГРН
полное наименование должности	подпись	инициалы, фамилия

М.П.

Выписка из Единого государственного реестра недвижимости об объекте недвижимости  
Сведения о частях земельного участка

<b>Земельный участок</b>				
<small>(вид объекта недвижимости)</small>				
Лист № ___ Раздела <b>4.2</b>		Всего листов раздела <b>4.2</b> : ___		Всего разделов: ___
Всего листов выписки: ___				
<b>20.02.2023 № 99/2023/519578532</b>				
Кадастровый номер:			<b>47:01:0000000:501</b>	
Сведения о характерных точках границы части (частей) земельного участка				
Учетный номер части: 1109				
Система координат:				
Зона №				
Номер точки	Координаты, м		Описание закрепления на местности	Средняя квадратическая погрешность определения координат характерных точек границы части земельного участка, м
	X	Y		
1	2	3	4	5
Государственный регистратор			ФГИС ЕГРН	
полное наименование должности			подпись	
			инициалы, фамилия	

М.П.

Выписка из Единого государственного реестра недвижимости об объекте недвижимости  
Сведения о частях земельного участка

<b>Земельный участок</b>				
<small>(вид объекта недвижимости)</small>				
Лист № ___ Раздела <b>4.2</b>		Всего листов раздела <b>4.2</b> : ___		Всего разделов: ___
Всего листов выписки: ___				
<b>20.02.2023 № 99/2023/519578532</b>				
Кадастровый номер:			<b>47:01:0000000:501</b>	
Сведения о характерных точках границы части (частей) земельного участка				
Учетный номер части: 1110				
Система координат:				
Зона №				
Номер точки	Координаты, м		Описание закрепления на местности	Средняя квадратическая погрешность определения координат характерных точек границы части земельного участка, м
	X	Y		
1	2	3	4	5
Государственный регистратор			ФГИС ЕГРН	
полное наименование должности			подпись	
			инициалы, фамилия	

М.П.

Выписка из Единого государственного реестра недвижимости об объекте недвижимости  
Сведения о частях земельного участка

<b>Земельный участок</b>				
<small>(вид объекта недвижимости)</small>				
Лист № ___ Раздела <b>4.2</b>		Всего листов раздела <b>4.2</b> : ___		Всего разделов: ___
Всего листов выписки: ___				
<b>20.02.2023 № 99/2023/519578532</b>				
Кадастровый номер:			<b>47:01:0000000:501</b>	
Сведения о характерных точках границы части (частей) земельного участка				
Учетный номер части: 1111				
Система координат:				
Зона №				
Номер точки	Координаты, м		Описание закрепления на местности	Средняя квадратическая погрешность определения координат характерных точек границы части земельного участка, м
	X	Y		
1	2	3	4	5
Государственный регистратор			ФГИС ЕГРН	
полное наименование должности			подпись	
			инициалы, фамилия	

М.П.

Выписка из Единого государственного реестра недвижимости об объекте недвижимости  
Сведения о частях земельного участка

<b>Земельный участок</b>				
<small>(вид объекта недвижимости)</small>				
Лист № ___ Раздела <b>4.2</b>		Всего листов раздела <b>4.2</b> : ___		Всего разделов: ___
Всего листов выписки: ___				
<b>20.02.2023 № 99/2023/519578532</b>				
Кадастровый номер:			<b>47:01:0000000:501</b>	
Сведения о характерных точках границы части (частей) земельного участка				
Учетный номер части: 1112				
Система координат:				
Зона №				
Номер точки	Координаты, м		Описание закрепления на местности	Средняя квадратическая погрешность определения координат характерных точек границы части земельного участка, м
	X	Y		
1	2	3	4	5
Государственный регистратор			ФГИС ЕГРН	
полное наименование должности			подпись	
			инициалы, фамилия	

М.П.

Выписка из Единого государственного реестра недвижимости об объекте недвижимости  
Сведения о частях земельного участка

<b>Земельный участок</b>					
<small>(вид объекта недвижимости)</small>					
Лист № ___ Раздела <b>4.2</b>		Всего листов раздела <b>4.2</b> : ___		Всего разделов: ___	Всего листов выписки: ___
<b>20.02.2023 № 99/2023/519578532</b>					
Кадастровый номер:			<b>47:01:0000000:501</b>		
Сведения о характерных точках границы части (частей) земельного участка					
Учетный номер части: 1113					
Система координат:					
Зона №					
Номер точки	Координаты, м		Описание закрепления на местности	Средняя квадратическая погрешность определения координат характерных точек границы части земельного участка, м	
	X	Y			
1	2	3	4	5	
Государственный регистратор			ФГИС ЕГРН		
полное наименование должности			подпись		
			инициалы, фамилия		

М.П.



Выписка из Единого государственного реестра недвижимости об объекте недвижимости  
Сведения о частях земельного участка

<b>Земельный участок</b>				
<small>(вид объекта недвижимости)</small>				
Лист № __ Раздела <b>4.2</b>		Всего листов раздела <b>4.2</b> : __		Всего разделов: __
Всего листов выписки: __				
<b>20.02.2023 № 99/2023/519578532</b>				
Кадастровый номер:			<b>47:01:0000000:501</b>	
Сведения о характерных точках границы части (частей) земельного участка				
Учетный номер части: 1114				
Система координат:				
Зона №				
Номер точки	Координаты, м		Описание закрепления на местности	Средняя квадратическая погрешность определения координат характерных точек границы части земельного участка, м
	X	Y		
1	2	3	4	5
Государственный регистратор			ФГИС ЕГРН	
полное наименование должности			подпись	
			инициалы, фамилия	

М.П.

Выписка из Единого государственного реестра недвижимости об объекте недвижимости  
Сведения о частях земельного участка

<b>Земельный участок</b>					
<small>(вид объекта недвижимости)</small>					
Лист № ___ Раздела <b>4.2</b>		Всего листов раздела <b>4.2</b> : ___		Всего разделов: ___	Всего листов выписки: ___
<b>20.02.2023 № 99/2023/519578532</b>					
Кадастровый номер:			<b>47:01:0000000:501</b>		
Сведения о характерных точках границы части (частей) земельного участка					
Учетный номер части: 1115					
Система координат: Зона №					
Номер точки	Координаты, м		Описание закрепления на местности	Средняя квадратическая погрешность определения координат характерных точек границы части земельного участка, м	
	X	Y			
1	2	3	4	5	
Государственный регистратор					ФГИС ЕГРН
полное наименование должности			подпись		инициалы, фамилия

М.П.

Выписка из Единого государственного реестра недвижимости об объекте недвижимости  
Сведения о частях земельного участка

<b>Земельный участок</b>				
<small>(вид объекта недвижимости)</small>				
Лист № ___ Раздела <b>4.2</b>		Всего листов раздела <b>4.2</b> : ___		Всего разделов: ___
Всего листов выписки: ___				
<b>20.02.2023 № 99/2023/519578532</b>				
Кадастровый номер:			<b>47:01:0000000:501</b>	
Сведения о характерных точках границы части (частей) земельного участка				
Учетный номер части: 1116				
Система координат:				
Зона №				
Номер точки	Координаты, м		Описание закрепления на местности	Средняя квадратическая погрешность определения координат характерных точек границы части земельного участка, м
	X	Y		
1	2	3	4	5
Государственный регистратор			ФГИС ЕГРН	
полное наименование должности			подпись	
			инициалы, фамилия	

М.П.

Выписка из Единого государственного реестра недвижимости об объекте недвижимости  
Сведения о частях земельного участка

<b>Земельный участок</b>				
<small>(вид объекта недвижимости)</small>				
Лист № ___ Раздела <b>4.2</b>		Всего листов раздела <b>4.2</b> : ___		Всего разделов: ___
Всего листов выписки: ___				
<b>20.02.2023 № 99/2023/519578532</b>				
Кадастровый номер:			<b>47:01:0000000:501</b>	
Сведения о характерных точках границы части (частей) земельного участка				
Учетный номер части: 1117				
Система координат:				
Зона №				
Номер точки	Координаты, м		Описание закрепления на местности	Средняя квадратическая погрешность определения координат характерных точек границы части земельного участка, м
	X	Y		
1	2	3	4	5
Государственный регистратор			ФГИС ЕГРН	
полное наименование должности			подпись	
			инициалы, фамилия	

М.П.

Выписка из Единого государственного реестра недвижимости об объекте недвижимости  
Сведения о частях земельного участка

<b>Земельный участок</b>					
<small>(вид объекта недвижимости)</small>					
Лист № ___ Раздела <b>4.2</b>		Всего листов раздела <b>4.2</b> : ___		Всего разделов: ___	Всего листов выписки: ___
<b>20.02.2023 № 99/2023/519578532</b>					
Кадастровый номер:				<b>47:01:0000000:501</b>	
Сведения о характерных точках границы части (частей) земельного участка					
Учетный номер части: 1118					
Система координат:					
Зона №					
Номер точки	Координаты, м		Описание закрепления на местности	Средняя квадратическая погрешность определения координат характерных точек границы части земельного участка, м	
	X	Y			
1	2	3	4	5	
Государственный регистратор					ФГИС ЕГРН
полное наименование должности			подпись		инициалы, фамилия

М.П.

Выписка из Единого государственного реестра недвижимости об объекте недвижимости  
Сведения о частях земельного участка

<b>Земельный участок</b>				
<small>(вид объекта недвижимости)</small>				
Лист № ___ Раздела <b>4.2</b>		Всего листов раздела <b>4.2</b> : ___		Всего разделов: ___
Всего листов выписки: ___				
<b>20.02.2023 № 99/2023/519578532</b>				
Кадастровый номер:			<b>47:01:0000000:501</b>	
Сведения о характерных точках границы части (частей) земельного участка				
Учетный номер части: 1119				
Система координат:				
Зона №				
Номер точки	Координаты, м		Описание закрепления на местности	Средняя квадратическая погрешность определения координат характерных точек границы части земельного участка, м
	X	Y		
1	2	3	4	5
Государственный регистратор			ФГИС ЕГРН	
полное наименование должности			подпись	
			инициалы, фамилия	

М.П.

Выписка из Единого государственного реестра недвижимости об объекте недвижимости  
Сведения о частях земельного участка

<b>Земельный участок</b>				
<small>(вид объекта недвижимости)</small>				
Лист № ___ Раздела <b>4.2</b>		Всего листов раздела <b>4.2</b> : ___		Всего разделов: ___
Всего листов выписки: ___				
<b>20.02.2023 № 99/2023/519578532</b>				
Кадастровый номер:			<b>47:01:0000000:501</b>	
Сведения о характерных точках границы части (частей) земельного участка				
Учетный номер части: 1120				
Система координат:				
Зона №				
Номер точки	Координаты, м		Описание закрепления на местности	Средняя квадратическая погрешность определения координат характерных точек границы части земельного участка, м
	X	Y		
1	2	3	4	5
Государственный регистратор			ФГИС ЕГРН	
полное наименование должности			подпись	
			инициалы, фамилия	

М.П.

Выписка из Единого государственного реестра недвижимости об объекте недвижимости  
Сведения о частях земельного участка

<b>Земельный участок</b>				
<small>(вид объекта недвижимости)</small>				
Лист № __ Раздела <b>4.2</b>		Всего листов раздела <b>4.2</b> : __		Всего разделов: __
Всего листов выписки: __				
<b>20.02.2023 № 99/2023/519578532</b>				
Кадастровый номер:			<b>47:01:0000000:501</b>	
Сведения о характерных точках границы части (частей) земельного участка				
Учетный номер части: 1121				
Система координат: МСК 53 (Зона-2)				
Зона №				
Номер точки	Координаты, м		Описание закрепления на местности	Средняя квадратическая погрешность определения координат характерных точек границы части земельного участка, м
	X	Y		
1	2	3	4	5
217	481180.05	1292100.11	данные отсутствуют	данные отсутствуют
217	481180.05	1292100.11	данные отсутствуют	данные отсутствуют
218	481230.47	1292135.14	данные отсутствуют	данные отсутствуют
219	481024.79	1292362.01	данные отсутствуют	данные отсутствуют
220	481186.93	1292236.65	данные отсутствуют	данные отсутствуют
221	481058.31	1292480.93	данные отсутствуют	данные отсутствуют
222	480993.53	1292414.33	данные отсутствуют	данные отсутствуют

Государственный регистратор		ФГИС ЕГРН
полное наименование должности	подпись	инициалы, фамилия

М.П.



Выписка из Единого государственного реестра недвижимости об объекте недвижимости  
Сведения о частях земельного участка

<b>Земельный участок</b>				
<small>(вид объекта недвижимости)</small>				
Лист № ___ Раздела <b>4.2</b>		Всего листов раздела <b>4.2</b> : ___		Всего разделов: ___
Всего листов выписки: ___				
<b>20.02.2023 № 99/2023/519578532</b>				
Кадастровый номер:			<b>47:01:0000000:501</b>	
Сведения о характерных точках границы части (частей) земельного участка				
Учетный номер части: 1122				
Система координат:				
Зона №				
Номер точки	Координаты, м		Описание закрепления на местности	Средняя квадратическая погрешность определения координат характерных точек границы части земельного участка, м
	X	Y		
1	2	3	4	5
Государственный регистратор			ФГИС ЕГРН	
полное наименование должности			подпись	
			инициалы, фамилия	

М.П.

Выписка из Единого государственного реестра недвижимости об объекте недвижимости  
Сведения о частях земельного участка

<b>Земельный участок</b>				
<small>(вид объекта недвижимости)</small>				
Лист № ___ Раздела <b>4.2</b>		Всего листов раздела <b>4.2</b> : ___		Всего разделов: ___
Всего листов выписки: ___				
<b>20.02.2023 № 99/2023/519578532</b>				
Кадастровый номер:			<b>47:01:0000000:501</b>	
Сведения о характерных точках границы части (частей) земельного участка				
Учетный номер части: 1123				
Система координат:				
Зона №				
Номер точки	Координаты, м		Описание закрепления на местности	Средняя квадратическая погрешность определения координат характерных точек границы части земельного участка, м
	X	Y		
1	2	3	4	5
Государственный регистратор			ФГИС ЕГРН	
полное наименование должности			подпись	
			инициалы, фамилия	

М.П.

Выписка из Единого государственного реестра недвижимости об объекте недвижимости  
Сведения о частях земельного участка

<b>Земельный участок</b>				
<small>(вид объекта недвижимости)</small>				
Лист № ___ Раздела <b>4.2</b>		Всего листов раздела <b>4.2</b> : ___		Всего разделов: ___
Всего листов выписки: ___				
<b>20.02.2023 № 99/2023/519578532</b>				
Кадастровый номер:			<b>47:01:0000000:501</b>	
Сведения о характерных точках границы части (частей) земельного участка				
Учетный номер части: 1124				
Система координат:				
Зона №				
Номер точки	Координаты, м		Описание закрепления на местности	Средняя квадратическая погрешность определения координат характерных точек границы части земельного участка, м
	X	Y		
1	2	3	4	5
Государственный регистратор			ФГИС ЕГРН	
полное наименование должности			подпись	
			инициалы, фамилия	

М.П.

Выписка из Единого государственного реестра недвижимости об объекте недвижимости  
Сведения о частях земельного участка

<b>Земельный участок</b>				
<small>(вид объекта недвижимости)</small>				
Лист № ___ Раздела <b>4.2</b>		Всего листов раздела <b>4.2</b> : ___		Всего разделов: ___
Всего листов выписки: ___				
<b>20.02.2023 № 99/2023/519578532</b>				
Кадастровый номер:			<b>47:01:0000000:501</b>	
Сведения о характерных точках границы части (частей) земельного участка				
Учетный номер части: 1125				
Система координат:				
Зона №				
Номер точки	Координаты, м		Описание закрепления на местности	Средняя квадратическая погрешность определения координат характерных точек границы части земельного участка, м
	X	Y		
1	2	3	4	5
Государственный регистратор			ФГИС ЕГРН	
полное наименование должности			подпись	
			инициалы, фамилия	

М.П.

Выписка из Единого государственного реестра недвижимости об объекте недвижимости  
Сведения о частях земельного участка

<b>Земельный участок</b>				
<small>(вид объекта недвижимости)</small>				
Лист № ___ Раздела <b>4.2</b>		Всего листов раздела <b>4.2</b> : ___		Всего разделов: ___
Всего листов выписки: ___				
<b>20.02.2023 № 99/2023/519578532</b>				
Кадастровый номер:			<b>47:01:0000000:501</b>	
Сведения о характерных точках границы части (частей) земельного участка				
Учетный номер части: 1126				
Система координат: МСК 53 (Зона-2)				
Зона №				
Номер точки	Координаты, м		Описание закрепления на местности	Средняя квадратическая погрешность определения координат характерных точек границы части земельного участка, м
	X	Y		
1	2	3	4	5
223	489029.34	1293672.94	данные отсутствуют	данные отсутствуют
223	489029.34	1293672.94	данные отсутствуют	данные отсутствуют
224	489015.92	1293687.81	данные отсутствуют	данные отсутствуют
225	489008.37	1293680.24	данные отсутствуют	данные отсутствуют
226	489021.5	1293665.08	данные отсутствуют	данные отсутствуют
Государственный регистратор			ФГИС ЕГРН	
полное наименование должности			подпись	
			инициалы, фамилия	

М.П.

Выписка из Единого государственного реестра недвижимости об объекте недвижимости  
Сведения о частях земельного участка

<b>Земельный участок</b>				
<small>(вид объекта недвижимости)</small>				
Лист № ___ Раздела <b>4.2</b>		Всего листов раздела <b>4.2</b> : ___		Всего разделов: ___
Всего листов выписки: ___				
<b>20.02.2023 № 99/2023/519578532</b>				
Кадастровый номер:			<b>47:01:0000000:501</b>	
Сведения о характерных точках границы части (частей) земельного участка				
Учетный номер части: 1127				
Система координат:				
Зона №				
Номер точки	Координаты, м		Описание закрепления на местности	Средняя квадратическая погрешность определения координат характерных точек границы части земельного участка, м
	X	Y		
1	2	3	4	5

Государственный регистратор		ФГИС ЕГРН
полное наименование должности	подпись	инициалы, фамилия

М.П.

Выписка из Единого государственного реестра недвижимости об объекте недвижимости  
Сведения о частях земельного участка

<b>Земельный участок</b>				
<small>(вид объекта недвижимости)</small>				
Лист № ___ Раздела <b>4.2</b>		Всего листов раздела <b>4.2</b> : ___		Всего разделов: ___
Всего листов выписки: ___				
<b>20.02.2023 № 99/2023/519578532</b>				
Кадастровый номер:			<b>47:01:0000000:501</b>	
Сведения о характерных точках границы части (частей) земельного участка				
Учетный номер части: 1128				
Система координат:				
Зона №				
Номер точки	Координаты, м		Описание закрепления на местности	Средняя квадратическая погрешность определения координат характерных точек границы части земельного участка, м
	X	Y		
1	2	3	4	5
Государственный регистратор			ФГИС ЕГРН	
полное наименование должности			подпись	
			инициалы, фамилия	

М.П.

Выписка из Единого государственного реестра недвижимости об объекте недвижимости  
Сведения о частях земельного участка

<b>Земельный участок</b>				
<small>(вид объекта недвижимости)</small>				
Лист № ___ Раздела <b>4.2</b>		Всего листов раздела <b>4.2</b> : ___		Всего разделов: ___
Всего листов выписки: ___				
<b>20.02.2023 № 99/2023/519578532</b>				
Кадастровый номер:			<b>47:01:0000000:501</b>	
Сведения о характерных точках границы части (частей) земельного участка				
Учетный номер части: 1129				
Система координат:				
Зона №				
Номер точки	Координаты, м		Описание закрепления на местности	Средняя квадратическая погрешность определения координат характерных точек границы части земельного участка, м
	X	Y		
1	2	3	4	5
Государственный регистратор			ФГИС ЕГРН	
полное наименование должности			подпись	
			инициалы, фамилия	

М.П.



Выписка из Единого государственного реестра недвижимости об объекте недвижимости  
Сведения о частях земельного участка

<b>Земельный участок</b>				
<small>(вид объекта недвижимости)</small>				
Лист № ___ Раздела <b>4.2</b>		Всего листов раздела <b>4.2</b> : ___		Всего разделов: ___
Всего листов выписки: ___				
<b>20.02.2023 № 99/2023/519578532</b>				
Кадастровый номер:			<b>47:01:0000000:501</b>	
Сведения о характерных точках границы части (частей) земельного участка				
Учетный номер части: 1130				
Система координат: МСК 53 (Зона-2)				
Зона №				
Номер точки	Координаты, м		Описание закрепления на местности	Средняя квадратическая погрешность определения координат характерных точек границы части земельного участка, м
	X	Y		
1	2	3	4	5
227	510210.09	1314432.72	данные отсутствуют	данные отсутствуют
227	510210.09	1314432.72	данные отсутствуют	данные отсутствуют
228	510164.86	1314548	данные отсутствуют	данные отсутствуют
229	510168.95	1314549.56	данные отсутствуют	данные отсутствуют
230	510105.05	1314701.4	данные отсутствуют	данные отсутствуют
231	510102.56	1314706.55	данные отсутствуют	данные отсутствуют
232	510088.09	1314698.55	данные отсутствуют	данные отсутствуют
233	510141.3	1314580.08	данные отсутствуют	данные отсутствуют
234	510178.93	1314496.29	данные отсутствуют	данные отсутствуют
Государственный регистратор			ФГИС ЕГРН	
полное наименование должности			подпись	
			инициалы, фамилия	

М.П.

Выписка из Единого государственного реестра недвижимости об объекте недвижимости  
Сведения о частях земельного участка

<b>Земельный участок</b>				
<small>(вид объекта недвижимости)</small>				
Лист № ___ Раздела <b>4.2</b>		Всего листов раздела <b>4.2</b> : ___		Всего разделов: ___
Всего листов выписки: ___				
<b>20.02.2023 № 99/2023/519578532</b>				
Кадастровый номер:			<b>47:01:0000000:501</b>	
Сведения о характерных точках границы части (частей) земельного участка				
Учетный номер части: 1131				
Система координат:				
Зона №				
Номер точки	Координаты, м		Описание закрепления на местности	Средняя квадратическая погрешность определения координат характерных точек границы части земельного участка, м
	X	Y		
1	2	3	4	5
Государственный регистратор			ФГИС ЕГРН	
полное наименование должности			подпись	
			инициалы, фамилия	

М.П.

Выписка из Единого государственного реестра недвижимости об объекте недвижимости  
Сведения о частях земельного участка

<b>Земельный участок</b>				
<small>(вид объекта недвижимости)</small>				
Лист № ___ Раздела <b>4.2</b>		Всего листов раздела <b>4.2</b> : ___		Всего разделов: ___
Всего листов выписки: ___				
<b>20.02.2023 № 99/2023/519578532</b>				
Кадастровый номер:			<b>47:01:0000000:501</b>	
Сведения о характерных точках границы части (частей) земельного участка				
Учетный номер части: 1132				
Система координат:				
Зона №				
Номер точки	Координаты, м		Описание закрепления на местности	Средняя квадратическая погрешность определения координат характерных точек границы части земельного участка, м
	X	Y		
1	2	3	4	5
Государственный регистратор			ФГИС ЕГРН	
полное наименование должности			подпись	
			инициалы, фамилия	

М.П.

Выписка из Единого государственного реестра недвижимости об объекте недвижимости  
Сведения о частях земельного участка

<b>Земельный участок</b>				
<small>(вид объекта недвижимости)</small>				
Лист № ___ Раздела <b>4.2</b>		Всего листов раздела <b>4.2</b> : ___		Всего разделов: ___
Всего листов выписки: ___				
<b>20.02.2023 № 99/2023/519578532</b>				
Кадастровый номер:			<b>47:01:0000000:501</b>	
Сведения о характерных точках границы части (частей) земельного участка				
Учетный номер части: 1133				
Система координат:				
Зона №				
Номер точки	Координаты, м		Описание закрепления на местности	Средняя квадратическая погрешность определения координат характерных точек границы части земельного участка, м
	X	Y		
1	2	3	4	5
Государственный регистратор			ФГИС ЕГРН	
полное наименование должности			подпись	
			инициалы, фамилия	

М.П.

Выписка из Единого государственного реестра недвижимости об объекте недвижимости  
Сведения о частях земельного участка

<b>Земельный участок</b>				
<small>(вид объекта недвижимости)</small>				
Лист № ___ Раздела <b>4.2</b>		Всего листов раздела <b>4.2</b> : ___		Всего разделов: ___
Всего листов выписки: ___				
<b>20.02.2023 № 99/2023/519578532</b>				
Кадастровый номер:			<b>47:01:0000000:501</b>	
Сведения о характерных точках границы части (частей) земельного участка				
Учетный номер части: 1134				
Система координат:				
Зона №				
Номер точки	Координаты, м		Описание закрепления на местности	Средняя квадратическая погрешность определения координат характерных точек границы части земельного участка, м
	X	Y		
1	2	3	4	5
Государственный регистратор			ФГИС ЕГРН	
полное наименование должности			подпись	
			инициалы, фамилия	

М.П.

Выписка из Единого государственного реестра недвижимости об объекте недвижимости  
Сведения о частях земельного участка

<b>Земельный участок</b>				
<small>(вид объекта недвижимости)</small>				
Лист № ___ Раздела <b>4.2</b>		Всего листов раздела <b>4.2</b> : ___		Всего разделов: ___
Всего листов выписки: ___				
<b>20.02.2023 № 99/2023/519578532</b>				
Кадастровый номер:			<b>47:01:0000000:501</b>	
Сведения о характерных точках границы части (частей) земельного участка				
Учетный номер части: 1135				
Система координат:				
Зона №				
Номер точки	Координаты, м		Описание закрепления на местности	Средняя квадратическая погрешность определения координат характерных точек границы части земельного участка, м
	X	Y		
1	2	3	4	5
Государственный регистратор			ФГИС ЕГРН	
полное наименование должности			подпись	
			инициалы, фамилия	

М.П.

Выписка из Единого государственного реестра недвижимости об объекте недвижимости  
Сведения о частях земельного участка

<b>Земельный участок</b>				
<small>(вид объекта недвижимости)</small>				
Лист № ___ Раздела <b>4.2</b>		Всего листов раздела <b>4.2</b> : ___		Всего разделов: ___
Всего листов выписки: ___				
<b>20.02.2023 № 99/2023/519578532</b>				
Кадастровый номер:			<b>47:01:0000000:501</b>	
Сведения о характерных точках границы части (частей) земельного участка				
Учетный номер части: 1136				
Система координат:				
Зона №				
Номер точки	Координаты, м		Описание закрепления на местности	Средняя квадратическая погрешность определения координат характерных точек границы части земельного участка, м
	X	Y		
1	2	3	4	5
Государственный регистратор			ФГИС ЕГРН	
полное наименование должности			подпись	
			инициалы, фамилия	

М.П.

Выписка из Единого государственного реестра недвижимости об объекте недвижимости  
Сведения о частях земельного участка

<b>Земельный участок</b>				
<small>(вид объекта недвижимости)</small>				
Лист № ___ Раздела <b>4.2</b>		Всего листов раздела <b>4.2</b> : ___		Всего разделов: ___
Всего листов выписки: ___				
<b>20.02.2023 № 99/2023/519578532</b>				
Кадастровый номер:			<b>47:01:0000000:501</b>	
Сведения о характерных точках границы части (частей) земельного участка				
Учетный номер части: 1137				
Система координат:				
Зона №				
Номер точки	Координаты, м		Описание закрепления на местности	Средняя квадратическая погрешность определения координат характерных точек границы части земельного участка, м
	X	Y		
1	2	3	4	5
Государственный регистратор			ФГИС ЕГРН	
полное наименование должности			подпись	
			инициалы, фамилия	

М.П.



Выписка из Единого государственного реестра недвижимости об объекте недвижимости  
Сведения о частях земельного участка

<b>Земельный участок</b>				
<small>(вид объекта недвижимости)</small>				
Лист № ___ Раздела <b>4.2</b>		Всего листов раздела <b>4.2</b> : ___		Всего разделов: ___
Всего листов выписки: ___				
<b>20.02.2023 № 99/2023/519578532</b>				
Кадастровый номер:			<b>47:01:0000000:501</b>	
Сведения о характерных точках границы части (частей) земельного участка				
Учетный номер части: 1138				
Система координат:				
Зона №				
Номер точки	Координаты, м		Описание закрепления на местности	Средняя квадратическая погрешность определения координат характерных точек границы части земельного участка, м
	X	Y		
1	2	3	4	5
Государственный регистратор			ФГИС ЕГРН	
полное наименование должности			подпись	
			инициалы, фамилия	

М.П.

Выписка из Единого государственного реестра недвижимости об объекте недвижимости  
Сведения о частях земельного участка

<b>Земельный участок</b>				
<small>(вид объекта недвижимости)</small>				
Лист № ___ Раздела <b>4.2</b>		Всего листов раздела <b>4.2</b> : ___		Всего разделов: ___
Всего листов выписки: ___				
<b>20.02.2023 № 99/2023/519578532</b>				
Кадастровый номер:			<b>47:01:0000000:501</b>	
Сведения о характерных точках границы части (частей) земельного участка				
Учетный номер части: 1139				
Система координат:				
Зона №				
Номер точки	Координаты, м		Описание закрепления на местности	Средняя квадратическая погрешность определения координат характерных точек границы части земельного участка, м
	X	Y		
1	2	3	4	5

Государственный регистратор		ФГИС ЕГРН
полное наименование должности	подпись	инициалы, фамилия

М.П.

Выписка из Единого государственного реестра недвижимости об объекте недвижимости  
Сведения о частях земельного участка

<b>Земельный участок</b>				
<small>(вид объекта недвижимости)</small>				
Лист № __ Раздела <b>4.2</b>		Всего листов раздела <b>4.2</b> : __		Всего разделов: __
Всего листов выписки: __				
<b>20.02.2023 № 99/2023/519578532</b>				
Кадастровый номер:			<b>47:01:0000000:501</b>	
Сведения о характерных точках границы части (частей) земельного участка				
Учетный номер части: 1140				
Система координат:				
Зона №				
Номер точки	Координаты, м		Описание закрепления на местности	Средняя квадратическая погрешность определения координат характерных точек границы части земельного участка, м
	X	Y		
1	2	3	4	5
Государственный регистратор			ФГИС ЕГРН	
полное наименование должности			подпись	
			инициалы, фамилия	

М.П.

Выписка из Единого государственного реестра недвижимости об объекте недвижимости  
Сведения о частях земельного участка

<b>Земельный участок</b>				
<small>(вид объекта недвижимости)</small>				
Лист № __ Раздела <b>4.2</b>		Всего листов раздела <b>4.2</b> : __		Всего разделов: __
Всего листов выписки: __				
<b>20.02.2023 № 99/2023/519578532</b>				
Кадастровый номер:			<b>47:01:0000000:501</b>	
Сведения о характерных точках границы части (частей) земельного участка				
Учетный номер части: 1141				
Система координат:				
Зона №				
Номер точки	Координаты, м		Описание закрепления на местности	Средняя квадратическая погрешность определения координат характерных точек границы части земельного участка, м
	X	Y		
1	2	3	4	5

Государственный регистратор		ФГИС ЕГРН
полное наименование должности	подпись	инициалы, фамилия

М.П.

Выписка из Единого государственного реестра недвижимости об объекте недвижимости  
Сведения о частях земельного участка

<b>Земельный участок</b>				
<small>(вид объекта недвижимости)</small>				
Лист № ___ Раздела <b>4.2</b>		Всего листов раздела <b>4.2</b> : ___		Всего разделов: ___
Всего листов выписки: ___				
<b>20.02.2023 № 99/2023/519578532</b>				
Кадастровый номер:			<b>47:01:0000000:501</b>	
Сведения о характерных точках границы части (частей) земельного участка				
Учетный номер части: 1142				
Система координат:				
Зона №				
Номер точки	Координаты, м		Описание закрепления на местности	Средняя квадратическая погрешность определения координат характерных точек границы части земельного участка, м
	X	Y		
1	2	3	4	5
Государственный регистратор			ФГИС ЕГРН	
полное наименование должности			подпись	
			инициалы, фамилия	

М.П.

Выписка из Единого государственного реестра недвижимости об объекте недвижимости  
Сведения о частях земельного участка

<b>Земельный участок</b>				
<small>(вид объекта недвижимости)</small>				
Лист № ___ Раздела <b>4.2</b>		Всего листов раздела <b>4.2</b> : ___		Всего разделов: ___
Всего листов выписки: ___				
<b>20.02.2023 № 99/2023/519578532</b>				
Кадастровый номер:			<b>47:01:0000000:501</b>	
Сведения о характерных точках границы части (частей) земельного участка				
Учетный номер части: 1143				
Система координат:				
Зона №				
Номер точки	Координаты, м		Описание закрепления на местности	Средняя квадратическая погрешность определения координат характерных точек границы части земельного участка, м
	X	Y		
1	2	3	4	5

Государственный регистратор		ФГИС ЕГРН
полное наименование должности	подпись	инициалы, фамилия

М.П.

Выписка из Единого государственного реестра недвижимости об объекте недвижимости  
Сведения о частях земельного участка

<b>Земельный участок</b>				
<small>(вид объекта недвижимости)</small>				
Лист № ___ Раздела <b>4.2</b>		Всего листов раздела <b>4.2</b> : ___		Всего разделов: ___
Всего листов выписки: ___				
<b>20.02.2023 № 99/2023/519578532</b>				
Кадастровый номер:			<b>47:01:0000000:501</b>	
Сведения о характерных точках границы части (частей) земельного участка				
Учетный номер части: 1144				
Система координат:				
Зона №				
Номер точки	Координаты, м		Описание закрепления на местности	Средняя квадратическая погрешность определения координат характерных точек границы части земельного участка, м
	X	Y		
1	2	3	4	5
Государственный регистратор			ФГИС ЕГРН	
полное наименование должности			подпись	
			инициалы, фамилия	

М.П.

Выписка из Единого государственного реестра недвижимости об объекте недвижимости  
Сведения о частях земельного участка

<b>Земельный участок</b>				
<small>(вид объекта недвижимости)</small>				
Лист № ___ Раздела <b>4.2</b>		Всего листов раздела <b>4.2</b> : ___		Всего разделов: ___
Всего листов выписки: ___				
<b>20.02.2023 № 99/2023/519578532</b>				
Кадастровый номер:			<b>47:01:0000000:501</b>	
Сведения о характерных точках границы части (частей) земельного участка				
Учетный номер части: 1145				
Система координат:				
Зона №				
Номер точки	Координаты, м		Описание закрепления на местности	Средняя квадратическая погрешность определения координат характерных точек границы части земельного участка, м
	X	Y		
1	2	3	4	5
Государственный регистратор			ФГИС ЕГРН	
полное наименование должности			подпись	
			инициалы, фамилия	

М.П.



Выписка из Единого государственного реестра недвижимости об объекте недвижимости  
Сведения о частях земельного участка

<b>Земельный участок</b>				
<small>(вид объекта недвижимости)</small>				
Лист № ___ Раздела <b>4.2</b>		Всего листов раздела <b>4.2</b> : ___		Всего разделов: ___
Всего листов выписки: ___				
<b>20.02.2023 № 99/2023/519578532</b>				
Кадастровый номер:			<b>47:01:0000000:501</b>	
Сведения о характерных точках границы части (частей) земельного участка				
Учетный номер части: 1146				
Система координат:				
Зона №				
Номер точки	Координаты, м		Описание закрепления на местности	Средняя квадратическая погрешность определения координат характерных точек границы части земельного участка, м
	X	Y		
1	2	3	4	5
Государственный регистратор			ФГИС ЕГРН	
полное наименование должности			подпись	
			инициалы, фамилия	

М.П.

Выписка из Единого государственного реестра недвижимости об объекте недвижимости  
Сведения о частях земельного участка

<b>Земельный участок</b>				
<small>(вид объекта недвижимости)</small>				
Лист № ___ Раздела <b>4.2</b>		Всего листов раздела <b>4.2</b> : ___		Всего разделов: ___
Всего листов выписки: ___				
<b>20.02.2023 № 99/2023/519578532</b>				
Кадастровый номер:			<b>47:01:0000000:501</b>	
Сведения о характерных точках границы части (частей) земельного участка				
Учетный номер части: 1147				
Система координат:				
Зона №				
Номер точки	Координаты, м		Описание закрепления на местности	Средняя квадратическая погрешность определения координат характерных точек границы части земельного участка, м
	X	Y		
1	2	3	4	5
Государственный регистратор			ФГИС ЕГРН	
полное наименование должности			подпись	
			инициалы, фамилия	

М.П.

Выписка из Единого государственного реестра недвижимости об объекте недвижимости  
Сведения о частях земельного участка

<b>Земельный участок</b>				
<small>(вид объекта недвижимости)</small>				
Лист № ___ Раздела <b>4.2</b>		Всего листов раздела <b>4.2</b> : ___		Всего разделов: ___
Всего листов выписки: ___				
<b>20.02.2023 № 99/2023/519578532</b>				
Кадастровый номер:			<b>47:01:0000000:501</b>	
Сведения о характерных точках границы части (частей) земельного участка				
Учетный номер части: 1148				
Система координат:				
Зона №				
Номер точки	Координаты, м		Описание закрепления на местности	Средняя квадратическая погрешность определения координат характерных точек границы части земельного участка, м
	X	Y		
1	2	3	4	5
Государственный регистратор			ФГИС ЕГРН	
полное наименование должности			подпись	
			инициалы, фамилия	

М.П.

Выписка из Единого государственного реестра недвижимости об объекте недвижимости  
Сведения о частях земельного участка

<b>Земельный участок</b>				
<small>(вид объекта недвижимости)</small>				
Лист № ___ Раздела <b>4.2</b>		Всего листов раздела <b>4.2</b> : ___		Всего разделов: ___
Всего листов выписки: ___				
<b>20.02.2023 № 99/2023/519578532</b>				
Кадастровый номер:			<b>47:01:0000000:501</b>	
Сведения о характерных точках границы части (частей) земельного участка				
Учетный номер части: 1149				
Система координат:				
Зона №				
Номер точки	Координаты, м		Описание закрепления на местности	Средняя квадратическая погрешность определения координат характерных точек границы части земельного участка, м
	X	Y		
1	2	3	4	5
Государственный регистратор			ФГИС ЕГРН	
полное наименование должности			подпись	
			инициалы, фамилия	

М.П.

Выписка из Единого государственного реестра недвижимости об объекте недвижимости  
Сведения о частях земельного участка

<b>Земельный участок</b>				
<small>(вид объекта недвижимости)</small>				
Лист № __ Раздела <b>4.2</b>		Всего листов раздела <b>4.2</b> : __		Всего разделов: __
Всего листов выписки: __				
<b>20.02.2023 № 99/2023/519578532</b>				
Кадастровый номер:			<b>47:01:0000000:501</b>	
Сведения о характерных точках границы части (частей) земельного участка				
Учетный номер части: 1150				
Система координат:				
Зона №				
Номер точки	Координаты, м		Описание закрепления на местности	Средняя квадратическая погрешность определения координат характерных точек границы части земельного участка, м
	X	Y		
1	2	3	4	5
Государственный регистратор			ФГИС ЕГРН	
полное наименование должности			подпись	
			инициалы, фамилия	

М.П.

Выписка из Единого государственного реестра недвижимости об объекте недвижимости  
Сведения о частях земельного участка

<b>Земельный участок</b>				
<small>(вид объекта недвижимости)</small>				
Лист № ___ Раздела <b>4.2</b>		Всего листов раздела <b>4.2</b> : ___		Всего разделов: ___
Всего листов выписки: ___				
<b>20.02.2023 № 99/2023/519578532</b>				
Кадастровый номер:			<b>47:01:0000000:501</b>	
Сведения о характерных точках границы части (частей) земельного участка				
Учетный номер части: 1151				
Система координат:				
Зона №				
Номер точки	Координаты, м		Описание закрепления на местности	Средняя квадратическая погрешность определения координат характерных точек границы части земельного участка, м
	X	Y		
1	2	3	4	5
Государственный регистратор			ФГИС ЕГРН	
полное наименование должности			подпись	
			инициалы, фамилия	

М.П.

Выписка из Единого государственного реестра недвижимости об объекте недвижимости  
Сведения о частях земельного участка

<b>Земельный участок</b>				
<small>(вид объекта недвижимости)</small>				
Лист № __ Раздела <b>4.2</b>		Всего листов раздела <b>4.2</b> : __		Всего разделов: __
Всего листов выписки: __				
<b>20.02.2023 № 99/2023/519578532</b>				
Кадастровый номер:			<b>47:01:0000000:501</b>	
Сведения о характерных точках границы части (частей) земельного участка				
Учетный номер части: 1152				
Система координат:				
Зона №				
Номер точки	Координаты, м		Описание закрепления на местности	Средняя квадратическая погрешность определения координат характерных точек границы части земельного участка, м
	X	Y		
1	2	3	4	5
Государственный регистратор			ФГИС ЕГРН	
полное наименование должности			подпись	
			инициалы, фамилия	

М.П.

Выписка из Единого государственного реестра недвижимости об объекте недвижимости  
Сведения о частях земельного участка

<b>Земельный участок</b>				
<small>(вид объекта недвижимости)</small>				
Лист № ___ Раздела <b>4.2</b>		Всего листов раздела <b>4.2</b> : ___		Всего разделов: ___
Всего листов выписки: ___				
<b>20.02.2023 № 99/2023/519578532</b>				
Кадастровый номер:			<b>47:01:0000000:501</b>	
Сведения о характерных точках границы части (частей) земельного участка				
Учетный номер части: 1153				
Система координат:				
Зона №				
Номер точки	Координаты, м		Описание закрепления на местности	Средняя квадратическая погрешность определения координат характерных точек границы части земельного участка, м
	X	Y		
1	2	3	4	5
Государственный регистратор			ФГИС ЕГРН	
полное наименование должности			подпись	
			инициалы, фамилия	

М.П.



Выписка из Единого государственного реестра недвижимости об объекте недвижимости  
Сведения о частях земельного участка

<b>Земельный участок</b>				
<small>(вид объекта недвижимости)</small>				
Лист № ___ Раздела <b>4.2</b>		Всего листов раздела <b>4.2</b> : ___		Всего разделов: ___
Всего листов выписки: ___				
<b>20.02.2023 № 99/2023/519578532</b>				
Кадастровый номер:			<b>47:01:0000000:501</b>	
Сведения о характерных точках границы части (частей) земельного участка				
Учетный номер части: 1154				
Система координат:				
Зона №				
Номер точки	Координаты, м		Описание закрепления на местности	Средняя квадратическая погрешность определения координат характерных точек границы части земельного участка, м
	X	Y		
1	2	3	4	5
Государственный регистратор			ФГИС ЕГРН	
полное наименование должности			подпись	
			инициалы, фамилия	

М.П.

Выписка из Единого государственного реестра недвижимости об объекте недвижимости  
Сведения о частях земельного участка

<b>Земельный участок</b>				
<small>(вид объекта недвижимости)</small>				
Лист № ___ Раздела <b>4.2</b>		Всего листов раздела <b>4.2</b> : ___		Всего разделов: ___
Всего листов выписки: ___				
<b>20.02.2023 № 99/2023/519578532</b>				
Кадастровый номер:			<b>47:01:0000000:501</b>	
Сведения о характерных точках границы части (частей) земельного участка				
Учетный номер части: 1155				
Система координат:				
Зона №				
Номер точки	Координаты, м		Описание закрепления на местности	Средняя квадратическая погрешность определения координат характерных точек границы части земельного участка, м
	X	Y		
1	2	3	4	5
Государственный регистратор			ФГИС ЕГРН	
полное наименование должности			подпись	
			инициалы, фамилия	

М.П.

Выписка из Единого государственного реестра недвижимости об объекте недвижимости  
Сведения о частях земельного участка

<b>Земельный участок</b>				
<small>(вид объекта недвижимости)</small>				
Лист № __ Раздела <b>4.2</b>		Всего листов раздела <b>4.2</b> : __		Всего разделов: __
Всего листов выписки: __				
<b>20.02.2023 № 99/2023/519578532</b>				
Кадастровый номер:			<b>47:01:0000000:501</b>	
Сведения о характерных точках границы части (частей) земельного участка				
Учетный номер части: 1156				
Система координат: МСК 53 (Зона-2)				
Зона №				
Номер точки	Координаты, м		Описание закрепления на местности	Средняя квадратическая погрешность определения координат характерных точек границы части земельного участка, м
	X	Y		
1	2	3	4	5
235	488858.05	1349248.09	данные отсутствуют	данные отсутствуют
235	488858.05	1349248.09	данные отсутствуют	данные отсутствуют
236	488856.35	1349254.56	данные отсутствуют	данные отсутствуют
237	488846.49	1349232.43	данные отсутствуют	данные отсутствуют
238	488836.99	1349206.56	данные отсутствуют	данные отсутствуют
239	488857.34	1349167.13	данные отсутствуют	данные отсутствуют
240	488854.62	1349181.12	данные отсутствуют	данные отсутствуют
241	488841.35	1349206.67	данные отсутствуют	данные отсутствуют
242	488847.96	1349223.07	данные отсутствуют	данные отсутствуют

Государственный регистратор		ФГИС ЕГРН
полное наименование должности	подпись	инициалы, фамилия

М.П.

Выписка из Единого государственного реестра недвижимости об объекте недвижимости  
Сведения о частях земельного участка

<b>Земельный участок</b>				
<small>(вид объекта недвижимости)</small>				
Лист № ___ Раздела <b>4.2</b>		Всего листов раздела <b>4.2</b> : ___		Всего разделов: ___
Всего листов выписки: ___				
<b>20.02.2023 № 99/2023/519578532</b>				
Кадастровый номер:			<b>47:01:0000000:501</b>	
Сведения о характерных точках границы части (частей) земельного участка				
Учетный номер части: 1157				
Система координат:				
Зона №				
Номер точки	Координаты, м		Описание закрепления на местности	Средняя квадратическая погрешность определения координат характерных точек границы части земельного участка, м
	X	Y		
1	2	3	4	5
Государственный регистратор			ФГИС ЕГРН	
полное наименование должности			подпись	
			инициалы, фамилия	

М.П.

Выписка из Единого государственного реестра недвижимости об объекте недвижимости  
Сведения о частях земельного участка

<b>Земельный участок</b>				
<small>(вид объекта недвижимости)</small>				
Лист № ___ Раздела <b>4.2</b>		Всего листов раздела <b>4.2</b> : ___		Всего разделов: ___
Всего листов выписки: ___				
<b>20.02.2023 № 99/2023/519578532</b>				
Кадастровый номер:			<b>47:01:0000000:501</b>	
Сведения о характерных точках границы части (частей) земельного участка				
Учетный номер части: 1158				
Система координат:				
Зона №				
Номер точки	Координаты, м		Описание закрепления на местности	Средняя квадратическая погрешность определения координат характерных точек границы части земельного участка, м
	X	Y		
1	2	3	4	5
Государственный регистратор			ФГИС ЕГРН	
полное наименование должности			подпись	
			инициалы, фамилия	

М.П.

Выписка из Единого государственного реестра недвижимости об объекте недвижимости  
Сведения о частях земельного участка

<b>Земельный участок</b>				
<small>(вид объекта недвижимости)</small>				
Лист № ___ Раздела <b>4.2</b>		Всего листов раздела <b>4.2</b> : ___		Всего разделов: ___
Всего листов выписки: ___				
<b>20.02.2023 № 99/2023/519578532</b>				
Кадастровый номер:			<b>47:01:0000000:501</b>	
Сведения о характерных точках границы части (частей) земельного участка				
Учетный номер части: 1159				
Система координат:				
Зона №				
Номер точки	Координаты, м		Описание закрепления на местности	Средняя квадратическая погрешность определения координат характерных точек границы части земельного участка, м
	X	Y		
1	2	3	4	5
Государственный регистратор			ФГИС ЕГРН	
полное наименование должности			подпись	
			инициалы, фамилия	

М.П.

Выписка из Единого государственного реестра недвижимости об объекте недвижимости  
Сведения о частях земельного участка

<b>Земельный участок</b>				
<small>(вид объекта недвижимости)</small>				
Лист № ___ Раздела <b>4.2</b>		Всего листов раздела <b>4.2</b> : ___		Всего разделов: ___
Всего листов выписки: ___				
<b>20.02.2023 № 99/2023/519578532</b>				
Кадастровый номер:			<b>47:01:0000000:501</b>	
Сведения о характерных точках границы части (частей) земельного участка				
Учетный номер части: 1160				
Система координат:				
Зона №				
Номер точки	Координаты, м		Описание закрепления на местности	Средняя квадратическая погрешность определения координат характерных точек границы части земельного участка, м
	X	Y		
1	2	3	4	5
Государственный регистратор			ФГИС ЕГРН	
полное наименование должности			подпись	
			инициалы, фамилия	

М.П.

Выписка из Единого государственного реестра недвижимости об объекте недвижимости  
Сведения о частях земельного участка

<b>Земельный участок</b>				
<small>(вид объекта недвижимости)</small>				
Лист № ___ Раздела <b>4.2</b>		Всего листов раздела <b>4.2</b> : ___		Всего разделов: ___
Всего листов выписки: ___				
<b>20.02.2023 № 99/2023/519578532</b>				
Кадастровый номер:			<b>47:01:0000000:501</b>	
Сведения о характерных точках границы части (частей) земельного участка				
Учетный номер части: 1161				
Система координат:				
Зона №				
Номер точки	Координаты, м		Описание закрепления на местности	Средняя квадратическая погрешность определения координат характерных точек границы части земельного участка, м
	X	Y		
1	2	3	4	5
Государственный регистратор			ФГИС ЕГРН	
полное наименование должности			подпись	
			инициалы, фамилия	

М.П.



Выписка из Единого государственного реестра недвижимости об объекте недвижимости  
Сведения о частях земельного участка

<b>Земельный участок</b>				
<small>(вид объекта недвижимости)</small>				
Лист № ___ Раздела <b>4.2</b>		Всего листов раздела <b>4.2</b> : ___		Всего разделов: ___
Всего листов выписки: ___				
<b>20.02.2023 № 99/2023/519578532</b>				
Кадастровый номер:			<b>47:01:0000000:501</b>	
Сведения о характерных точках границы части (частей) земельного участка				
Учетный номер части: 1162				
Система координат:				
Зона №				
Номер точки	Координаты, м		Описание закрепления на местности	Средняя квадратическая погрешность определения координат характерных точек границы части земельного участка, м
	X	Y		
1	2	3	4	5
Государственный регистратор			ФГИС ЕГРН	
полное наименование должности			подпись	
			инициалы, фамилия	

М.П.

Выписка из Единого государственного реестра недвижимости об объекте недвижимости  
Сведения о частях земельного участка

<b>Земельный участок</b>				
<small>(вид объекта недвижимости)</small>				
Лист № __ Раздела <b>4.2</b>		Всего листов раздела <b>4.2</b> : __		Всего разделов: __
Всего листов выписки: __				
<b>20.02.2023 № 99/2023/519578532</b>				
Кадастровый номер:			<b>47:01:0000000:501</b>	
Сведения о характерных точках границы части (частей) земельного участка				
Учетный номер части: 1163				
Система координат:				
Зона №				
Номер точки	Координаты, м		Описание закрепления на местности	Средняя квадратическая погрешность определения координат характерных точек границы части земельного участка, м
	X	Y		
1	2	3	4	5
Государственный регистратор			ФГИС ЕГРН	
полное наименование должности			подпись	
			инициалы, фамилия	

М.П.

Выписка из Единого государственного реестра недвижимости об объекте недвижимости  
Сведения о частях земельного участка

<b>Земельный участок</b>				
<small>(вид объекта недвижимости)</small>				
Лист № ___ Раздела <b>4.2</b>		Всего листов раздела <b>4.2</b> : ___		Всего разделов: ___
Всего листов выписки: ___				
<b>20.02.2023 № 99/2023/519578532</b>				
Кадастровый номер:			<b>47:01:0000000:501</b>	
Сведения о характерных точках границы части (частей) земельного участка				
Учетный номер части: 1164				
Система координат:				
Зона №				
Номер точки	Координаты, м		Описание закрепления на местности	Средняя квадратическая погрешность определения координат характерных точек границы части земельного участка, м
	X	Y		
1	2	3	4	5
Государственный регистратор			ФГИС ЕГРН	
полное наименование должности			подпись	
			инициалы, фамилия	

М.П.

Выписка из Единого государственного реестра недвижимости об объекте недвижимости  
Сведения о частях земельного участка

<b>Земельный участок</b>				
<small>(вид объекта недвижимости)</small>				
Лист № ___ Раздела <b>4.2</b>		Всего листов раздела <b>4.2</b> : ___		Всего разделов: ___
Всего листов выписки: ___				
<b>20.02.2023 № 99/2023/519578532</b>				
Кадастровый номер:			<b>47:01:0000000:501</b>	
Сведения о характерных точках границы части (частей) земельного участка				
Учетный номер части: 1165				
Система координат:				
Зона №				
Номер точки	Координаты, м		Описание закрепления на местности	Средняя квадратическая погрешность определения координат характерных точек границы части земельного участка, м
	X	Y		
1	2	3	4	5
Государственный регистратор			ФГИС ЕГРН	
полное наименование должности			подпись	
			инициалы, фамилия	

М.П.

Выписка из Единого государственного реестра недвижимости об объекте недвижимости  
Сведения о частях земельного участка

<b>Земельный участок</b>				
<small>(вид объекта недвижимости)</small>				
Лист № ___ Раздела <b>4.2</b>		Всего листов раздела <b>4.2</b> : ___		Всего разделов: ___
Всего листов выписки: ___				
<b>20.02.2023 № 99/2023/519578532</b>				
Кадастровый номер:			<b>47:01:0000000:501</b>	
Сведения о характерных точках границы части (частей) земельного участка				
Учетный номер части: 1166				
Система координат:				
Зона №				
Номер точки	Координаты, м		Описание закрепления на местности	Средняя квадратическая погрешность определения координат характерных точек границы части земельного участка, м
	X	Y		
1	2	3	4	5
Государственный регистратор			ФГИС ЕГРН	
полное наименование должности			подпись	
			инициалы, фамилия	

М.П.

Выписка из Единого государственного реестра недвижимости об объекте недвижимости  
Сведения о частях земельного участка

<b>Земельный участок</b>				
<small>(вид объекта недвижимости)</small>				
Лист № ___ Раздела <b>4.2</b>		Всего листов раздела <b>4.2</b> : ___		Всего разделов: ___
Всего листов выписки: ___				
<b>20.02.2023 № 99/2023/519578532</b>				
Кадастровый номер:			<b>47:01:0000000:501</b>	
Сведения о характерных точках границы части (частей) земельного участка				
Учетный номер части: 1167				
Система координат:				
Зона №				
Номер точки	Координаты, м		Описание закрепления на местности	Средняя квадратическая погрешность определения координат характерных точек границы части земельного участка, м
	X	Y		
1	2	3	4	5
Государственный регистратор			ФГИС ЕГРН	
полное наименование должности			подпись	
			инициалы, фамилия	

М.П.

Выписка из Единого государственного реестра недвижимости об объекте недвижимости  
Сведения о частях земельного участка

<b>Земельный участок</b>				
<small>(вид объекта недвижимости)</small>				
Лист № ___ Раздела <b>4.2</b>		Всего листов раздела <b>4.2</b> : ___		Всего разделов: ___
Всего листов выписки: ___				
<b>20.02.2023 № 99/2023/519578532</b>				
Кадастровый номер:			<b>47:01:0000000:501</b>	
Сведения о характерных точках границы части (частей) земельного участка				
Учетный номер части: 1168				
Система координат:				
Зона №				
Номер точки	Координаты, м		Описание закрепления на местности	Средняя квадратическая погрешность определения координат характерных точек границы части земельного участка, м
	X	Y		
1	2	3	4	5
Государственный регистратор			ФГИС ЕГРН	
полное наименование должности			подпись	
			инициалы, фамилия	

М.П.

Выписка из Единого государственного реестра недвижимости об объекте недвижимости  
Сведения о частях земельного участка

<b>Земельный участок</b>				
<small>(вид объекта недвижимости)</small>				
Лист № ___ Раздела <b>4.2</b>		Всего листов раздела <b>4.2</b> : ___		Всего разделов: ___
Всего листов выписки: ___				
<b>20.02.2023 № 99/2023/519578532</b>				
Кадастровый номер:			<b>47:01:0000000:501</b>	
Сведения о характерных точках границы части (частей) земельного участка				
Учетный номер части: 1169				
Система координат:				
Зона №				
Номер точки	Координаты, м		Описание закрепления на местности	Средняя квадратическая погрешность определения координат характерных точек границы части земельного участка, м
	X	Y		
1	2	3	4	5
Государственный регистратор			ФГИС ЕГРН	
полное наименование должности			подпись	
			инициалы, фамилия	

М.П.



Выписка из Единого государственного реестра недвижимости об объекте недвижимости  
Сведения о частях земельного участка

<b>Земельный участок</b>				
<small>(вид объекта недвижимости)</small>				
Лист № ___ Раздела <b>4.2</b>		Всего листов раздела <b>4.2</b> : ___		Всего разделов: ___
Всего листов выписки: ___				
<b>20.02.2023 № 99/2023/519578532</b>				
Кадастровый номер:			<b>47:01:0000000:501</b>	
Сведения о характерных точках границы части (частей) земельного участка				
Учетный номер части: 1170				
Система координат:				
Зона №				
Номер точки	Координаты, м		Описание закрепления на местности	Средняя квадратическая погрешность определения координат характерных точек границы части земельного участка, м
	X	Y		
1	2	3	4	5
Государственный регистратор			ФГИС ЕГРН	
полное наименование должности			подпись	
			инициалы, фамилия	

М.П.

Выписка из Единого государственного реестра недвижимости об объекте недвижимости  
Сведения о частях земельного участка

<b>Земельный участок</b>				
<small>(вид объекта недвижимости)</small>				
Лист № ___ Раздела <b>4.2</b>		Всего листов раздела <b>4.2</b> : ___		Всего разделов: ___
Всего листов выписки: ___				
<b>20.02.2023 № 99/2023/519578532</b>				
Кадастровый номер:			<b>47:01:0000000:501</b>	
Сведения о характерных точках границы части (частей) земельного участка				
Учетный номер части: 1172				
Система координат:				
Зона №				
Номер точки	Координаты, м		Описание закрепления на местности	Средняя квадратическая погрешность определения координат характерных точек границы части земельного участка, м
	X	Y		
1	2	3	4	5

Государственный регистратор		ФГИС ЕГРН
полное наименование должности	подпись	инициалы, фамилия

М.П.

Выписка из Единого государственного реестра недвижимости об объекте недвижимости  
Сведения о частях земельного участка

<b>Земельный участок</b>				
<small>(вид объекта недвижимости)</small>				
Лист № ___ Раздела <b>4.2</b>		Всего листов раздела <b>4.2</b> : ___		Всего разделов: ___
Всего листов выписки: ___				
<b>20.02.2023 № 99/2023/519578532</b>				
Кадастровый номер:			<b>47:01:0000000:501</b>	
Сведения о характерных точках границы части (частей) земельного участка				
Учетный номер части: 1173				
Система координат:				
Зона №				
Номер точки	Координаты, м		Описание закрепления на местности	Средняя квадратическая погрешность определения координат характерных точек границы части земельного участка, м
	X	Y		
1	2	3	4	5
Государственный регистратор			ФГИС ЕГРН	
полное наименование должности			подпись	
			инициалы, фамилия	

М.П.

Выписка из Единого государственного реестра недвижимости об объекте недвижимости  
Сведения о частях земельного участка

<b>Земельный участок</b>				
<small>(вид объекта недвижимости)</small>				
Лист № ___ Раздела <b>4.2</b>		Всего листов раздела <b>4.2</b> : ___		Всего разделов: ___
Всего листов выписки: ___				
<b>20.02.2023 № 99/2023/519578532</b>				
Кадастровый номер:			<b>47:01:0000000:501</b>	
Сведения о характерных точках границы части (частей) земельного участка				
Учетный номер части: 1174				
Система координат:				
Зона №				
Номер точки	Координаты, м		Описание закрепления на местности	Средняя квадратическая погрешность определения координат характерных точек границы части земельного участка, м
	X	Y		
1	2	3	4	5
Государственный регистратор			ФГИС ЕГРН	
полное наименование должности			подпись	
			инициалы, фамилия	

М.П.

Выписка из Единого государственного реестра недвижимости об объекте недвижимости  
Сведения о частях земельного участка

<b>Земельный участок</b>				
<small>(вид объекта недвижимости)</small>				
Лист № ___ Раздела <b>4.2</b>		Всего листов раздела <b>4.2</b> : ___		Всего разделов: ___
Всего листов выписки: ___				
<b>20.02.2023 № 99/2023/519578532</b>				
Кадастровый номер:			<b>47:01:0000000:501</b>	
Сведения о характерных точках границы части (частей) земельного участка				
Учетный номер части: 1175				
Система координат:				
Зона №				
Номер точки	Координаты, м		Описание закрепления на местности	Средняя квадратическая погрешность определения координат характерных точек границы части земельного участка, м
	X	Y		
1	2	3	4	5
Государственный регистратор			ФГИС ЕГРН	
полное наименование должности			подпись	
			инициалы, фамилия	

М.П.

Выписка из Единого государственного реестра недвижимости об объекте недвижимости  
Сведения о частях земельного участка

<b>Земельный участок</b>				
<small>(вид объекта недвижимости)</small>				
Лист № ___ Раздела <b>4.2</b>		Всего листов раздела <b>4.2</b> : ___		Всего разделов: ___
Всего листов выписки: ___				
<b>20.02.2023 № 99/2023/519578532</b>				
Кадастровый номер:			<b>47:01:0000000:501</b>	
Сведения о характерных точках границы части (частей) земельного участка				
Учетный номер части: 1176				
Система координат:				
Зона №				
Номер точки	Координаты, м		Описание закрепления на местности	Средняя квадратическая погрешность определения координат характерных точек границы части земельного участка, м
	X	Y		
1	2	3	4	5
Государственный регистратор			ФГИС ЕГРН	
полное наименование должности			подпись	
			инициалы, фамилия	

М.П.

Выписка из Единого государственного реестра недвижимости об объекте недвижимости  
Сведения о частях земельного участка

<b>Земельный участок</b>				
<small>(вид объекта недвижимости)</small>				
Лист № ___ Раздела <b>4.2</b>		Всего листов раздела <b>4.2</b> : ___		Всего разделов: ___
Всего листов выписки: ___				
<b>20.02.2023 № 99/2023/519578532</b>				
Кадастровый номер:			<b>47:01:0000000:501</b>	
Сведения о характерных точках границы части (частей) земельного участка				
Учетный номер части: 1177				
Система координат:				
Зона №				
Номер точки	Координаты, м		Описание закрепления на местности	Средняя квадратическая погрешность определения координат характерных точек границы части земельного участка, м
	X	Y		
1	2	3	4	5
Государственный регистратор			ФГИС ЕГРН	
полное наименование должности			подпись	
			инициалы, фамилия	

М.П.

Выписка из Единого государственного реестра недвижимости об объекте недвижимости  
Сведения о частях земельного участка

<b>Земельный участок</b>				
<small>(вид объекта недвижимости)</small>				
Лист № ___ Раздела <b>4.2</b>		Всего листов раздела <b>4.2</b> : ___		Всего разделов: ___
Всего листов выписки: ___				
<b>20.02.2023 № 99/2023/519578532</b>				
Кадастровый номер:			<b>47:01:0000000:501</b>	
Сведения о характерных точках границы части (частей) земельного участка				
Учетный номер части: 1178				
Система координат:				
Зона №				
Номер точки	Координаты, м		Описание закрепления на местности	Средняя квадратическая погрешность определения координат характерных точек границы части земельного участка, м
	X	Y		
1	2	3	4	5
Государственный регистратор			ФГИС ЕГРН	
полное наименование должности			подпись	
			инициалы, фамилия	

М.П.



Выписка из Единого государственного реестра недвижимости об объекте недвижимости  
Сведения о частях земельного участка

<b>Земельный участок</b>				
<small>(вид объекта недвижимости)</small>				
Лист № ___ Раздела <b>4.2</b>		Всего листов раздела <b>4.2</b> : ___		Всего разделов: ___
Всего листов выписки: ___				
<b>20.02.2023 № 99/2023/519578532</b>				
Кадастровый номер:			<b>47:01:0000000:501</b>	
Сведения о характерных точках границы части (частей) земельного участка				
Учетный номер части: 1179				
Система координат:				
Зона №				
Номер точки	Координаты, м		Описание закрепления на местности	Средняя квадратическая погрешность определения координат характерных точек границы части земельного участка, м
	X	Y		
1	2	3	4	5

Государственный регистратор		ФГИС ЕГРН
полное наименование должности	подпись	инициалы, фамилия

М.П.

Выписка из Единого государственного реестра недвижимости об объекте недвижимости  
Сведения о частях земельного участка

<b>Земельный участок</b>				
<small>(вид объекта недвижимости)</small>				
Лист № ___ Раздела <b>4.2</b>		Всего листов раздела <b>4.2</b> : ___		Всего разделов: ___
Всего листов выписки: ___				
<b>20.02.2023 № 99/2023/519578532</b>				
Кадастровый номер:			<b>47:01:0000000:501</b>	
Сведения о характерных точках границы части (частей) земельного участка				
Учетный номер части: 1180				
Система координат:				
Зона №				
Номер точки	Координаты, м		Описание закрепления на местности	Средняя квадратическая погрешность определения координат характерных точек границы части земельного участка, м
	X	Y		
1	2	3	4	5
Государственный регистратор			ФГИС ЕГРН	
полное наименование должности			подпись	
			инициалы, фамилия	

М.П.

Выписка из Единого государственного реестра недвижимости об объекте недвижимости  
Сведения о частях земельного участка

<b>Земельный участок</b>				
<small>(вид объекта недвижимости)</small>				
Лист № __ Раздела <b>4.2</b>		Всего листов раздела <b>4.2</b> : __		Всего разделов: __
Всего листов выписки: __				
<b>20.02.2023 № 99/2023/519578532</b>				
Кадастровый номер:			<b>47:01:0000000:501</b>	
Сведения о характерных точках границы части (частей) земельного участка				
Учетный номер части: 1181				
Система координат:				
Зона №				
Номер точки	Координаты, м		Описание закрепления на местности	Средняя квадратическая погрешность определения координат характерных точек границы части земельного участка, м
	X	Y		
1	2	3	4	5
Государственный регистратор			ФГИС ЕГРН	
полное наименование должности			подпись	
			инициалы, фамилия	

М.П.

Выписка из Единого государственного реестра недвижимости об объекте недвижимости  
Сведения о частях земельного участка

<b>Земельный участок</b>				
<small>(вид объекта недвижимости)</small>				
Лист № ___ Раздела <b>4.2</b>		Всего листов раздела <b>4.2</b> : ___		Всего разделов: ___
Всего листов выписки: ___				
<b>20.02.2023 № 99/2023/519578532</b>				
Кадастровый номер:			<b>47:01:0000000:501</b>	
Сведения о характерных точках границы части (частей) земельного участка				
Учетный номер части: 1182				
Система координат:				
Зона №				
Номер точки	Координаты, м		Описание закрепления на местности	Средняя квадратическая погрешность определения координат характерных точек границы части земельного участка, м
	X	Y		
1	2	3	4	5

Государственный регистратор		ФГИС ЕГРН
полное наименование должности	подпись	инициалы, фамилия

М.П.

Выписка из Единого государственного реестра недвижимости об объекте недвижимости  
Сведения о частях земельного участка

<b>Земельный участок</b>					
<small>(вид объекта недвижимости)</small>					
Лист № ___ Раздела <b>4.2</b>		Всего листов раздела <b>4.2</b> : ___		Всего разделов: ___	Всего листов выписки: ___
<b>20.02.2023 № 99/2023/519578532</b>					
Кадастровый номер:			<b>47:01:0000000:501</b>		
Сведения о характерных точках границы части (частей) земельного участка					
Учетный номер части: 1183					
Система координат:					
Зона №					
Номер точки	Координаты, м		Описание закрепления на местности	Средняя квадратическая погрешность определения координат характерных точек границы части земельного участка, м	
	X	Y			
1	2	3	4	5	
Государственный регистратор					ФГИС ЕГРН
полное наименование должности			подпись		инициалы, фамилия

М.П.

Выписка из Единого государственного реестра недвижимости об объекте недвижимости  
Сведения о частях земельного участка

<b>Земельный участок</b>				
<small>(вид объекта недвижимости)</small>				
Лист № ___ Раздела <b>4.2</b>		Всего листов раздела <b>4.2</b> : ___		Всего разделов: ___
Всего листов выписки: ___				
<b>20.02.2023 № 99/2023/519578532</b>				
Кадастровый номер:			<b>47:01:0000000:501</b>	
Сведения о характерных точках границы части (частей) земельного участка				
Учетный номер части: 1184				
Система координат:				
Зона №				
Номер точки	Координаты, м		Описание закрепления на местности	Средняя квадратическая погрешность определения координат характерных точек границы части земельного участка, м
	X	Y		
1	2	3	4	5
Государственный регистратор			ФГИС ЕГРН	
полное наименование должности			подпись	
			инициалы, фамилия	

М.П.

Выписка из Единого государственного реестра недвижимости об объекте недвижимости  
Сведения о частях земельного участка

<b>Земельный участок</b>				
(вид объекта недвижимости)				
Лист № __ Раздела <b>4.2</b>		Всего листов раздела <b>4.2</b> : __		Всего разделов: __
Всего листов выписки: __				
<b>20.02.2023 № 99/2023/519578532</b>				
Кадастровый номер:			<b>47:01:0000000:501</b>	
Сведения о характерных точках границы части (частей) земельного участка				
Учетный номер части: 1185				
Система координат: МСК 53 (Зона-2)				
Зона №				
Номер точки	Координаты, м		Описание закрепления на местности	Средняя квадратическая погрешность определения координат характерных точек границы части земельного участка, м
	X	Y		
1	2	3	4	5
243	483371.08	1292236.14	данные отсутствуют	данные отсутствуют
243	483371.08	1292236.14	данные отсутствуют	данные отсутствуют
244	483534.83	1292406.33	данные отсутствуют	данные отсутствуют
245	483533.68	1292642.88	данные отсутствуют	данные отсутствуют
246	483456.36	1292740.6	данные отсутствуют	данные отсутствуют
Государственный регистратор			ФГИС ЕГРН	
полное наименование должности			подпись	
			инициалы, фамилия	

М.П.

Выписка из Единого государственного реестра недвижимости об объекте недвижимости  
Сведения о частях земельного участка

<b>Земельный участок</b>				
<small>(вид объекта недвижимости)</small>				
Лист № ___ Раздела <b>4.2</b>		Всего листов раздела <b>4.2</b> : ___		Всего разделов: ___
Всего листов выписки: ___				
<b>20.02.2023 № 99/2023/519578532</b>				
Кадастровый номер:			<b>47:01:0000000:501</b>	
Сведения о характерных точках границы части (частей) земельного участка				
Учетный номер части: 1186				
Система координат:				
Зона №				
Номер точки	Координаты, м		Описание закрепления на местности	Средняя квадратическая погрешность определения координат характерных точек границы части земельного участка, м
	X	Y		
1	2	3	4	5
Государственный регистратор			ФГИС ЕГРН	
полное наименование должности			подпись	
			инициалы, фамилия	

М.П.



Выписка из Единого государственного реестра недвижимости об объекте недвижимости  
Сведения о частях земельного участка

<b>Земельный участок</b>				
<small>(вид объекта недвижимости)</small>				
Лист № ___ Раздела <b>4.2</b>		Всего листов раздела <b>4.2</b> : ___		Всего разделов: ___
Всего листов выписки: ___				
<b>20.02.2023 № 99/2023/519578532</b>				
Кадастровый номер:			<b>47:01:0000000:501</b>	
Сведения о характерных точках границы части (частей) земельного участка				
Учетный номер части: 1187				
Система координат:				
Зона №				
Номер точки	Координаты, м		Описание закрепления на местности	Средняя квадратическая погрешность определения координат характерных точек границы части земельного участка, м
	X	Y		
1	2	3	4	5

Государственный регистратор		ФГИС ЕГРН
полное наименование должности	подпись	инициалы, фамилия

М.П.

Выписка из Единого государственного реестра недвижимости об объекте недвижимости  
Сведения о частях земельного участка

<b>Земельный участок</b>				
<small>(вид объекта недвижимости)</small>				
Лист № ___ Раздела <b>4.2</b>		Всего листов раздела <b>4.2</b> : ___		Всего разделов: ___
Всего листов выписки: ___				
<b>20.02.2023 № 99/2023/519578532</b>				
Кадастровый номер:			<b>47:01:0000000:501</b>	
Сведения о характерных точках границы части (частей) земельного участка				
Учетный номер части: 1188				
Система координат:				
Зона №				
Номер точки	Координаты, м		Описание закрепления на местности	Средняя квадратическая погрешность определения координат характерных точек границы части земельного участка, м
	X	Y		
1	2	3	4	5
Государственный регистратор			ФГИС ЕГРН	
полное наименование должности			подпись	
			инициалы, фамилия	

М.П.

Выписка из Единого государственного реестра недвижимости об объекте недвижимости  
Сведения о частях земельного участка

<b>Земельный участок</b>					
<small>(вид объекта недвижимости)</small>					
Лист № ___ Раздела <b>4.2</b>		Всего листов раздела <b>4.2</b> : ___		Всего разделов: ___	Всего листов выписки: ___
<b>20.02.2023 № 99/2023/519578532</b>					
Кадастровый номер:			<b>47:01:0000000:501</b>		
Сведения о характерных точках границы части (частей) земельного участка					
Учетный номер части: 1189					
Система координат:					
Зона №					
Номер точки	Координаты, м		Описание закрепления на местности	Средняя квадратическая погрешность определения координат характерных точек границы части земельного участка, м	
	X	Y			
1	2	3	4	5	
Государственный регистратор					ФГИС ЕГРН
полное наименование должности			подпись		инициалы, фамилия

М.П.

Выписка из Единого государственного реестра недвижимости об объекте недвижимости  
Сведения о частях земельного участка

<b>Земельный участок</b>				
<small>(вид объекта недвижимости)</small>				
Лист № ___ Раздела <b>4.2</b>		Всего листов раздела <b>4.2</b> : ___		Всего разделов: ___
Всего листов выписки: ___				
<b>20.02.2023 № 99/2023/519578532</b>				
Кадастровый номер:			<b>47:01:0000000:501</b>	
Сведения о характерных точках границы части (частей) земельного участка				
Учетный номер части: 1190				
Система координат:				
Зона №				
Номер точки	Координаты, м		Описание закрепления на местности	Средняя квадратическая погрешность определения координат характерных точек границы части земельного участка, м
	X	Y		
1	2	3	4	5
Государственный регистратор			ФГИС ЕГРН	
полное наименование должности			подпись	
			инициалы, фамилия	

М.П.

Выписка из Единого государственного реестра недвижимости об объекте недвижимости  
Сведения о частях земельного участка

<b>Земельный участок</b>				
<small>(вид объекта недвижимости)</small>				
Лист № ___ Раздела <b>4.2</b>		Всего листов раздела <b>4.2</b> : ___		Всего разделов: ___
Всего листов выписки: ___				
<b>20.02.2023 № 99/2023/519578532</b>				
Кадастровый номер:			<b>47:01:0000000:501</b>	
Сведения о характерных точках границы части (частей) земельного участка				
Учетный номер части: 1191				
Система координат:				
Зона №				
Номер точки	Координаты, м		Описание закрепления на местности	Средняя квадратическая погрешность определения координат характерных точек границы части земельного участка, м
	X	Y		
1	2	3	4	5
Государственный регистратор			ФГИС ЕГРН	
полное наименование должности			подпись	
			инициалы, фамилия	

М.П.

Выписка из Единого государственного реестра недвижимости об объекте недвижимости  
Сведения о частях земельного участка

<b>Земельный участок</b>				
<small>(вид объекта недвижимости)</small>				
Лист № ___ Раздела <b>4.2</b>		Всего листов раздела <b>4.2</b> : ___		Всего разделов: ___
Всего листов выписки: ___				
<b>20.02.2023 № 99/2023/519578532</b>				
Кадастровый номер:			<b>47:01:0000000:501</b>	
Сведения о характерных точках границы части (частей) земельного участка				
Учетный номер части: 1192				
Система координат: МСК 53 (Зона-2)				
Зона №				
Номер точки	Координаты, м		Описание закрепления на местности	Средняя квадратическая погрешность определения координат характерных точек границы части земельного участка, м
	X	Y		
1	2	3	4	5
247	504467.14	1318273.99	данные отсутствуют	данные отсутствуют
247	504467.14	1318273.99	данные отсутствуют	данные отсутствуют
248	504472.65	1318286.53	данные отсутствуют	данные отсутствуют
249	504482.29	1318300.53	данные отсутствуют	данные отсутствуют
250	504468.29	1318310.17	данные отсутствуют	данные отсутствуют
251	504458.65	1318296.17	данные отсутствуют	данные отсутствуют
252	504470.5	1318288.01	данные отсутствуют	данные отсутствуют
253	504465.18	1318274.7	данные отсутствуют	данные отсутствуют
Государственный регистратор			ФГИС ЕГРН	
полное наименование должности			подпись	
			инициалы, фамилия	

М.П.

Выписка из Единого государственного реестра недвижимости об объекте недвижимости  
Сведения о частях земельного участка

<b>Земельный участок</b>				
<small>(вид объекта недвижимости)</small>				
Лист № ___ Раздела <b>4.2</b>		Всего листов раздела <b>4.2</b> : ___		Всего разделов: ___
Всего листов выписки: ___				
<b>20.02.2023 № 99/2023/519578532</b>				
Кадастровый номер:			<b>47:01:0000000:501</b>	
Сведения о характерных точках границы части (частей) земельного участка				
Учетный номер части: 1193				
Система координат:				
Зона №				
Номер точки	Координаты, м		Описание закрепления на местности	Средняя квадратическая погрешность определения координат характерных точек границы части земельного участка, м
	X	Y		
1	2	3	4	5
Государственный регистратор			ФГИС ЕГРН	
полное наименование должности			подпись	
			инициалы, фамилия	

М.П.

Выписка из Единого государственного реестра недвижимости об объекте недвижимости  
Сведения о частях земельного участка

<b>Земельный участок</b>				
<small>(вид объекта недвижимости)</small>				
Лист № __ Раздела <b>4.2</b>		Всего листов раздела <b>4.2</b> : __		Всего разделов: __
Всего листов выписки: __				
<b>20.02.2023 № 99/2023/519578532</b>				
Кадастровый номер:			<b>47:01:0000000:501</b>	
Сведения о характерных точках границы части (частей) земельного участка				
Учетный номер части: 1194				
Система координат:				
Зона №				
Номер точки	Координаты, м		Описание закрепления на местности	Средняя квадратическая погрешность определения координат характерных точек границы части земельного участка, м
	X	Y		
1	2	3	4	5
Государственный регистратор			ФГИС ЕГРН	
полное наименование должности			подпись	
			инициалы, фамилия	

М.П.



Выписка из Единого государственного реестра недвижимости об объекте недвижимости  
Сведения о частях земельного участка

<b>Земельный участок</b>				
<small>(вид объекта недвижимости)</small>				
Лист № ___ Раздела <b>4.2</b>		Всего листов раздела <b>4.2</b> : ___		Всего разделов: ___
Всего листов выписки: ___				
<b>20.02.2023 № 99/2023/519578532</b>				
Кадастровый номер:			<b>47:01:0000000:501</b>	
Сведения о характерных точках границы части (частей) земельного участка				
Учетный номер части: 1195				
Система координат:				
Зона №				
Номер точки	Координаты, м		Описание закрепления на местности	Средняя квадратическая погрешность определения координат характерных точек границы части земельного участка, м
	X	Y		
1	2	3	4	5
Государственный регистратор			ФГИС ЕГРН	
полное наименование должности			подпись	инициалы, фамилия

М.П.

Выписка из Единого государственного реестра недвижимости об объекте недвижимости  
Сведения о частях земельного участка

<b>Земельный участок</b>				
<small>(вид объекта недвижимости)</small>				
Лист № ___ Раздела <b>4.2</b>		Всего листов раздела <b>4.2</b> : ___		Всего разделов: ___
Всего листов выписки: ___				
<b>20.02.2023 № 99/2023/519578532</b>				
Кадастровый номер:			<b>47:01:0000000:501</b>	
Сведения о характерных точках границы части (частей) земельного участка				
Учетный номер части: 1196				
Система координат:				
Зона №				
Номер точки	Координаты, м		Описание закрепления на местности	Средняя квадратическая погрешность определения координат характерных точек границы части земельного участка, м
	X	Y		
1	2	3	4	5
Государственный регистратор			ФГИС ЕГРН	
полное наименование должности			подпись	
			инициалы, фамилия	

М.П.

Выписка из Единого государственного реестра недвижимости об объекте недвижимости  
Сведения о частях земельного участка

<b>Земельный участок</b>					
<small>(вид объекта недвижимости)</small>					
Лист № ___ Раздела <b>4.2</b>		Всего листов раздела <b>4.2</b> : ___		Всего разделов: ___	Всего листов выписки: ___
<b>20.02.2023 № 99/2023/519578532</b>					
Кадастровый номер:			<b>47:01:0000000:501</b>		
Сведения о характерных точках границы части (частей) земельного участка					
Учетный номер части: 1197					
Система координат:					
Зона №					
Номер точки	Координаты, м		Описание закрепления на местности	Средняя квадратическая погрешность определения координат характерных точек границы части земельного участка, м	
	X	Y			
1	2	3	4	5	
Государственный регистратор					ФГИС ЕГРН
полное наименование должности			подпись		инициалы, фамилия

М.П.

Выписка из Единого государственного реестра недвижимости об объекте недвижимости  
Сведения о частях земельного участка

<b>Земельный участок</b>				
<small>(вид объекта недвижимости)</small>				
Лист № ___ Раздела <b>4.2</b>		Всего листов раздела <b>4.2</b> : ___		Всего разделов: ___
Всего листов выписки: ___				
<b>20.02.2023 № 99/2023/519578532</b>				
Кадастровый номер:			<b>47:01:0000000:501</b>	
Сведения о характерных точках границы части (частей) земельного участка				
Учетный номер части: 1198				
Система координат:				
Зона №				
Номер точки	Координаты, м		Описание закрепления на местности	Средняя квадратическая погрешность определения координат характерных точек границы части земельного участка, м
	X	Y		
1	2	3	4	5
Государственный регистратор			ФГИС ЕГРН	
полное наименование должности			подпись	
			инициалы, фамилия	

М.П.

Выписка из Единого государственного реестра недвижимости об объекте недвижимости  
Сведения о частях земельного участка

<b>Земельный участок</b>				
<small>(вид объекта недвижимости)</small>				
Лист № ___ Раздела <b>4.2</b>		Всего листов раздела <b>4.2</b> : ___		Всего разделов: ___
Всего листов выписки: ___				
<b>20.02.2023 № 99/2023/519578532</b>				
Кадастровый номер:			<b>47:01:0000000:501</b>	
Сведения о характерных точках границы части (частей) земельного участка				
Учетный номер части: 1199				
Система координат:				
Зона №				
Номер точки	Координаты, м		Описание закрепления на местности	Средняя квадратическая погрешность определения координат характерных точек границы части земельного участка, м
	X	Y		
1	2	3	4	5
Государственный регистратор			ФГИС ЕГРН	
полное наименование должности			подпись	
			инициалы, фамилия	

М.П.

Выписка из Единого государственного реестра недвижимости об объекте недвижимости  
Сведения о частях земельного участка

<b>Земельный участок</b>				
<small>(вид объекта недвижимости)</small>				
Лист № ___ Раздела <b>4.2</b>		Всего листов раздела <b>4.2</b> : ___		Всего разделов: ___
Всего листов выписки: ___				
<b>20.02.2023 № 99/2023/519578532</b>				
Кадастровый номер:			<b>47:01:0000000:501</b>	
Сведения о характерных точках границы части (частей) земельного участка				
Учетный номер части: 1200				
Система координат:				
Зона №				
Номер точки	Координаты, м		Описание закрепления на местности	Средняя квадратическая погрешность определения координат характерных точек границы части земельного участка, м
	X	Y		
1	2	3	4	5
Государственный регистратор			ФГИС ЕГРН	
полное наименование должности			подпись	
			инициалы, фамилия	

М.П.

Выписка из Единого государственного реестра недвижимости об объекте недвижимости  
Сведения о частях земельного участка

<b>Земельный участок</b>				
<small>(вид объекта недвижимости)</small>				
Лист № ___ Раздела <b>4.2</b>		Всего листов раздела <b>4.2</b> : ___		Всего разделов: ___
Всего листов выписки: ___				
<b>20.02.2023 № 99/2023/519578532</b>				
Кадастровый номер:			<b>47:01:0000000:501</b>	
Сведения о характерных точках границы части (частей) земельного участка				
Учетный номер части: 1201				
Система координат:				
Зона №				
Номер точки	Координаты, м		Описание закрепления на местности	Средняя квадратическая погрешность определения координат характерных точек границы части земельного участка, м
	X	Y		
1	2	3	4	5
Государственный регистратор			ФГИС ЕГРН	
полное наименование должности			подпись	
			инициалы, фамилия	

М.П.

Выписка из Единого государственного реестра недвижимости об объекте недвижимости  
Сведения о частях земельного участка

<b>Земельный участок</b>				
<small>(вид объекта недвижимости)</small>				
Лист № ___ Раздела <b>4.2</b>		Всего листов раздела <b>4.2</b> : ___		Всего разделов: ___
Всего листов выписки: ___				
<b>20.02.2023 № 99/2023/519578532</b>				
Кадастровый номер:			<b>47:01:0000000:501</b>	
Сведения о характерных точках границы части (частей) земельного участка				
Учетный номер части: 1202				
Система координат:				
Зона №				
Номер точки	Координаты, м		Описание закрепления на местности	Средняя квадратическая погрешность определения координат характерных точек границы части земельного участка, м
	X	Y		
1	2	3	4	5
Государственный регистратор			ФГИС ЕГРН	
полное наименование должности			подпись	
			инициалы, фамилия	

М.П.



Выписка из Единого государственного реестра недвижимости об объекте недвижимости  
Сведения о частях земельного участка

<b>Земельный участок</b>				
<small>(вид объекта недвижимости)</small>				
Лист № ___ Раздела <b>4.2</b>		Всего листов раздела <b>4.2</b> : ___		Всего разделов: ___
Всего листов выписки: ___				
<b>20.02.2023 № 99/2023/519578532</b>				
Кадастровый номер:			<b>47:01:0000000:501</b>	
Сведения о характерных точках границы части (частей) земельного участка				
Учетный номер части: 1203				
Система координат:				
Зона №				
Номер точки	Координаты, м		Описание закрепления на местности	Средняя квадратическая погрешность определения координат характерных точек границы части земельного участка, м
	X	Y		
1	2	3	4	5
Государственный регистратор			ФГИС ЕГРН	
полное наименование должности			подпись	
			инициалы, фамилия	

М.П.

Выписка из Единого государственного реестра недвижимости об объекте недвижимости  
Сведения о частях земельного участка

<b>Земельный участок</b>				
<small>(вид объекта недвижимости)</small>				
Лист № ___ Раздела <b>4.2</b>		Всего листов раздела <b>4.2</b> : ___		Всего разделов: ___
Всего листов выписки: ___				
<b>20.02.2023 № 99/2023/519578532</b>				
Кадастровый номер:			<b>47:01:0000000:501</b>	
Сведения о характерных точках границы части (частей) земельного участка				
Учетный номер части: 1204				
Система координат:				
Зона №				
Номер точки	Координаты, м		Описание закрепления на местности	Средняя квадратическая погрешность определения координат характерных точек границы части земельного участка, м
	X	Y		
1	2	3	4	5
Государственный регистратор			ФГИС ЕГРН	
полное наименование должности			подпись	
			инициалы, фамилия	

М.П.

Выписка из Единого государственного реестра недвижимости об объекте недвижимости  
Сведения о частях земельного участка

<b>Земельный участок</b>				
<small>(вид объекта недвижимости)</small>				
Лист № ___ Раздела <b>4.2</b>		Всего листов раздела <b>4.2</b> : ___		Всего разделов: ___
Всего листов выписки: ___				
<b>20.02.2023 № 99/2023/519578532</b>				
Кадастровый номер:			<b>47:01:0000000:501</b>	
Сведения о характерных точках границы части (частей) земельного участка				
Учетный номер части: 1205				
Система координат:				
Зона №				
Номер точки	Координаты, м		Описание закрепления на местности	Средняя квадратическая погрешность определения координат характерных точек границы части земельного участка, м
	X	Y		
1	2	3	4	5
Государственный регистратор			ФГИС ЕГРН	
полное наименование должности			подпись	
			инициалы, фамилия	

М.П.

Выписка из Единого государственного реестра недвижимости об объекте недвижимости  
Сведения о частях земельного участка

<b>Земельный участок</b>				
<small>(вид объекта недвижимости)</small>				
Лист № ___ Раздела <b>4.2</b>		Всего листов раздела <b>4.2</b> : ___		Всего разделов: ___
Всего листов выписки: ___				
<b>20.02.2023 № 99/2023/519578532</b>				
Кадастровый номер:			<b>47:01:0000000:501</b>	
Сведения о характерных точках границы части (частей) земельного участка				
Учетный номер части: 1206				
Система координат:				
Зона №				
Номер точки	Координаты, м		Описание закрепления на местности	Средняя квадратическая погрешность определения координат характерных точек границы части земельного участка, м
	X	Y		
1	2	3	4	5
Государственный регистратор			ФГИС ЕГРН	
полное наименование должности			подпись	
			инициалы, фамилия	

М.П.

Выписка из Единого государственного реестра недвижимости об объекте недвижимости  
Сведения о частях земельного участка

<b>Земельный участок</b>				
<small>(вид объекта недвижимости)</small>				
Лист № ___ Раздела <b>4.2</b>		Всего листов раздела <b>4.2</b> : ___		Всего разделов: ___
Всего листов выписки: ___				
<b>20.02.2023 № 99/2023/519578532</b>				
Кадастровый номер:			<b>47:01:0000000:501</b>	
Сведения о характерных точках границы части (частей) земельного участка				
Учетный номер части: 1207				
Система координат:				
Зона №				
Номер точки	Координаты, м		Описание закрепления на местности	Средняя квадратическая погрешность определения координат характерных точек границы части земельного участка, м
	X	Y		
1	2	3	4	5
Государственный регистратор			ФГИС ЕГРН	
полное наименование должности			подпись	
			инициалы, фамилия	

М.П.

Выписка из Единого государственного реестра недвижимости об объекте недвижимости  
Сведения о частях земельного участка

<b>Земельный участок</b>				
<small>(вид объекта недвижимости)</small>				
Лист № ___ Раздела <b>4.2</b>		Всего листов раздела <b>4.2</b> : ___		Всего разделов: ___
Всего листов выписки: ___				
<b>20.02.2023 № 99/2023/519578532</b>				
Кадастровый номер:			<b>47:01:0000000:501</b>	
Сведения о характерных точках границы части (частей) земельного участка				
Учетный номер части: 1208				
Система координат:				
Зона №				
Номер точки	Координаты, м		Описание закрепления на местности	Средняя квадратическая погрешность определения координат характерных точек границы части земельного участка, м
	X	Y		
1	2	3	4	5
Государственный регистратор			ФГИС ЕГРН	
полное наименование должности			подпись	
			инициалы, фамилия	

М.П.

Выписка из Единого государственного реестра недвижимости об объекте недвижимости  
Сведения о частях земельного участка

<b>Земельный участок</b>				
<small>(вид объекта недвижимости)</small>				
Лист № ___ Раздела <b>4.2</b>		Всего листов раздела <b>4.2</b> : ___		Всего разделов: ___
Всего листов выписки: ___				
<b>20.02.2023 № 99/2023/519578532</b>				
Кадастровый номер:			<b>47:01:0000000:501</b>	
Сведения о характерных точках границы части (частей) земельного участка				
Учетный номер части: 1209				
Система координат:				
Зона №				
Номер точки	Координаты, м		Описание закрепления на местности	Средняя квадратическая погрешность определения координат характерных точек границы части земельного участка, м
	X	Y		
1	2	3	4	5
Государственный регистратор			ФГИС ЕГРН	
полное наименование должности			подпись	
			инициалы, фамилия	

М.П.

Выписка из Единого государственного реестра недвижимости об объекте недвижимости  
Сведения о частях земельного участка

<b>Земельный участок</b>				
<small>(вид объекта недвижимости)</small>				
Лист № ___ Раздела <b>4.2</b>		Всего листов раздела <b>4.2</b> : ___		Всего разделов: ___
Всего листов выписки: ___				
<b>20.02.2023 № 99/2023/519578532</b>				
Кадастровый номер:			<b>47:01:0000000:501</b>	
Сведения о характерных точках границы части (частей) земельного участка				
Учетный номер части: 1210				
Система координат:				
Зона №				
Номер точки	Координаты, м		Описание закрепления на местности	Средняя квадратическая погрешность определения координат характерных точек границы части земельного участка, м
	X	Y		
1	2	3	4	5
Государственный регистратор			ФГИС ЕГРН	
полное наименование должности			подпись	
			инициалы, фамилия	

М.П.



Выписка из Единого государственного реестра недвижимости об объекте недвижимости  
Сведения о частях земельного участка

<b>Земельный участок</b>				
<small>(вид объекта недвижимости)</small>				
Лист № ___ Раздела <b>4.2</b>		Всего листов раздела <b>4.2</b> : ___		Всего разделов: ___
Всего листов выписки: ___				
<b>20.02.2023 № 99/2023/519578532</b>				
Кадастровый номер:			<b>47:01:0000000:501</b>	
Сведения о характерных точках границы части (частей) земельного участка				
Учетный номер части: 1211				
Система координат:				
Зона №				
Номер точки	Координаты, м		Описание закрепления на местности	Средняя квадратическая погрешность определения координат характерных точек границы части земельного участка, м
	X	Y		
1	2	3	4	5
Государственный регистратор			ФГИС ЕГРН	
полное наименование должности			подпись	
			инициалы, фамилия	

М.П.

Выписка из Единого государственного реестра недвижимости об объекте недвижимости  
Сведения о частях земельного участка

<b>Земельный участок</b>				
<small>(вид объекта недвижимости)</small>				
Лист № ___ Раздела <b>4.2</b>		Всего листов раздела <b>4.2</b> : ___		Всего разделов: ___
Всего листов выписки: ___				
<b>20.02.2023 № 99/2023/519578532</b>				
Кадастровый номер:			<b>47:01:0000000:501</b>	
Сведения о характерных точках границы части (частей) земельного участка				
Учетный номер части: 1212				
Система координат:				
Зона №				
Номер точки	Координаты, м		Описание закрепления на местности	Средняя квадратическая погрешность определения координат характерных точек границы части земельного участка, м
	X	Y		
1	2	3	4	5
Государственный регистратор			ФГИС ЕГРН	
полное наименование должности			подпись	
			инициалы, фамилия	

М.П.

Выписка из Единого государственного реестра недвижимости об объекте недвижимости  
Сведения о частях земельного участка

<b>Земельный участок</b>				
<small>(вид объекта недвижимости)</small>				
Лист № ___ Раздела <b>4.2</b>		Всего листов раздела <b>4.2</b> : ___		Всего разделов: ___
Всего листов выписки: ___				
<b>20.02.2023 № 99/2023/519578532</b>				
Кадастровый номер:			<b>47:01:0000000:501</b>	
Сведения о характерных точках границы части (частей) земельного участка				
Учетный номер части: 1213				
Система координат: МСК 53 (Зона-2)				
Зона №				
Номер точки	Координаты, м		Описание закрепления на местности	Средняя квадратическая погрешность определения координат характерных точек границы части земельного участка, м
	X	Y		
1	2	3	4	5
254	510148.45	1284439.91	данные отсутствуют	данные отсутствуют
254	510148.45	1284439.91	данные отсутствуют	данные отсутствуют
255	510159.64	1284444.61	данные отсутствуют	данные отсутствуют
256	510161.34	1284445.43	данные отсутствуют	данные отсутствуют
257	510155.47	1284453.7	данные отсутствуют	данные отсутствуют
258	510142.02	1284448.02	данные отсутствуют	данные отсутствуют

Государственный регистратор		ФГИС ЕГРН
полное наименование должности	подпись	инициалы, фамилия

М.П.

Выписка из Единого государственного реестра недвижимости об объекте недвижимости  
Сведения о частях земельного участка

<b>Земельный участок</b>				
<small>(вид объекта недвижимости)</small>				
Лист № ___ Раздела <b>4.2</b>		Всего листов раздела <b>4.2</b> : ___		Всего разделов: ___
Всего листов выписки: ___				
<b>20.02.2023 № 99/2023/519578532</b>				
Кадастровый номер:			<b>47:01:0000000:501</b>	
Сведения о характерных точках границы части (частей) земельного участка				
Учетный номер части: 1214				
Система координат:				
Зона №				
Номер точки	Координаты, м		Описание закрепления на местности	Средняя квадратическая погрешность определения координат характерных точек границы части земельного участка, м
	X	Y		
1	2	3	4	5
Государственный регистратор			ФГИС ЕГРН	
полное наименование должности			подпись	
			инициалы, фамилия	

М.П.

Выписка из Единого государственного реестра недвижимости об объекте недвижимости  
Сведения о частях земельного участка

<b>Земельный участок</b>				
<small>(вид объекта недвижимости)</small>				
Лист № __ Раздела <b>4.2</b>		Всего листов раздела <b>4.2</b> : __		Всего разделов: __
Всего листов выписки: __				
<b>20.02.2023 № 99/2023/519578532</b>				
Кадастровый номер:			<b>47:01:0000000:501</b>	
Сведения о характерных точках границы части (частей) земельного участка				
Учетный номер части: 1215				
Система координат:				
Зона №				
Номер точки	Координаты, м		Описание закрепления на местности	Средняя квадратическая погрешность определения координат характерных точек границы части земельного участка, м
	X	Y		
1	2	3	4	5
Государственный регистратор			ФГИС ЕГРН	
полное наименование должности			подпись	
			инициалы, фамилия	

М.П.

Выписка из Единого государственного реестра недвижимости об объекте недвижимости  
Сведения о частях земельного участка

<b>Земельный участок</b>				
<small>(вид объекта недвижимости)</small>				
Лист № ___ Раздела <b>4.2</b>		Всего листов раздела <b>4.2</b> : ___		Всего разделов: ___
Всего листов выписки: ___				
<b>20.02.2023 № 99/2023/519578532</b>				
Кадастровый номер:			<b>47:01:0000000:501</b>	
Сведения о характерных точках границы части (частей) земельного участка				
Учетный номер части: 1216				
Система координат:				
Зона №				
Номер точки	Координаты, м		Описание закрепления на местности	Средняя квадратическая погрешность определения координат характерных точек границы части земельного участка, м
	X	Y		
1	2	3	4	5
Государственный регистратор			ФГИС ЕГРН	
полное наименование должности			подпись	
			инициалы, фамилия	

М.П.

Выписка из Единого государственного реестра недвижимости об объекте недвижимости  
Сведения о частях земельного участка

<b>Земельный участок</b>				
<small>(вид объекта недвижимости)</small>				
Лист № __ Раздела <b>4.2</b>		Всего листов раздела <b>4.2</b> : __		Всего разделов: __
Всего листов выписки: __				
<b>20.02.2023 № 99/2023/519578532</b>				
Кадастровый номер:			<b>47:01:0000000:501</b>	
Сведения о характерных точках границы части (частей) земельного участка				
Учетный номер части: 1217				
Система координат:				
Зона №				
Номер точки	Координаты, м		Описание закрепления на местности	Средняя квадратическая погрешность определения координат характерных точек границы части земельного участка, м
	X	Y		
1	2	3	4	5
Государственный регистратор			ФГИС ЕГРН	
полное наименование должности			подпись	
			инициалы, фамилия	

М.П.

Выписка из Единого государственного реестра недвижимости об объекте недвижимости  
Сведения о частях земельного участка

<b>Земельный участок</b>				
<small>(вид объекта недвижимости)</small>				
Лист № ___ Раздела <b>4.2</b>		Всего листов раздела <b>4.2</b> : ___		Всего разделов: ___
Всего листов выписки: ___				
<b>20.02.2023 № 99/2023/519578532</b>				
Кадастровый номер:			<b>47:01:0000000:501</b>	
Сведения о характерных точках границы части (частей) земельного участка				
Учетный номер части: 1218				
Система координат:				
Зона №				
Номер точки	Координаты, м		Описание закрепления на местности	Средняя квадратическая погрешность определения координат характерных точек границы части земельного участка, м
	X	Y		
1	2	3	4	5
Государственный регистратор			ФГИС ЕГРН	
полное наименование должности			подпись	
			инициалы, фамилия	

М.П.



Выписка из Единого государственного реестра недвижимости об объекте недвижимости  
Сведения о частях земельного участка

<b>Земельный участок</b>				
<small>(вид объекта недвижимости)</small>				
Лист № ___ Раздела <b>4.2</b>		Всего листов раздела <b>4.2</b> : ___		Всего разделов: ___
Всего листов выписки: ___				
<b>20.02.2023 № 99/2023/519578532</b>				
Кадастровый номер:			<b>47:01:0000000:501</b>	
Сведения о характерных точках границы части (частей) земельного участка				
Учетный номер части: 1219				
Система координат:				
Зона №				
Номер точки	Координаты, м		Описание закрепления на местности	Средняя квадратическая погрешность определения координат характерных точек границы части земельного участка, м
	X	Y		
1	2	3	4	5
Государственный регистратор			ФГИС ЕГРН	
полное наименование должности			подпись	
			инициалы, фамилия	

М.П.

Выписка из Единого государственного реестра недвижимости об объекте недвижимости  
Сведения о частях земельного участка

<b>Земельный участок</b>				
<small>(вид объекта недвижимости)</small>				
Лист № ___ Раздела <b>4.2</b>		Всего листов раздела <b>4.2</b> : ___		Всего разделов: ___
Всего листов выписки: ___				
<b>20.02.2023 № 99/2023/519578532</b>				
Кадастровый номер:			<b>47:01:0000000:501</b>	
Сведения о характерных точках границы части (частей) земельного участка				
Учетный номер части: 1220				
Система координат: МСК 53 (Зона-2)				
Зона №				
Номер точки	Координаты, м		Описание закрепления на местности	Средняя квадратическая погрешность определения координат характерных точек границы части земельного участка, м
	X	Y		
1	2	3	4	5
259	515175.71	1293441.11	данные отсутствуют	данные отсутствуют
259	515175.71	1293441.11	данные отсутствуют	данные отсутствуют
260	515160.67	1293412.54	данные отсутствуют	данные отсутствуют
261	514940.86	1293304.32	данные отсутствуют	данные отсутствуют
262	514928.36	1293299.03	данные отсутствуют	данные отсутствуют
263	514930.24	1293293.29	данные отсутствуют	данные отсутствуют
264	514943.51	1293298.94	данные отсутствуют	данные отсутствуют
265	515165.08	1293408.02	данные отсутствуют	данные отсутствуют
266	515179.61	1293435.84	данные отсутствуют	данные отсутствуют

Государственный регистратор		ФГИС ЕГРН
полное наименование должности	подпись	инициалы, фамилия

М.П.

Выписка из Единого государственного реестра недвижимости об объекте недвижимости  
Сведения о частях земельного участка

<b>Земельный участок</b>				
<small>(вид объекта недвижимости)</small>				
Лист № ___ Раздела <b>4.2</b>		Всего листов раздела <b>4.2</b> : ___		Всего разделов: ___
Всего листов выписки: ___				
<b>20.02.2023 № 99/2023/519578532</b>				
Кадастровый номер:			<b>47:01:0000000:501</b>	
Сведения о характерных точках границы части (частей) земельного участка				
Учетный номер части: 1221				
Система координат:				
Зона №				
Номер точки	Координаты, м		Описание закрепления на местности	Средняя квадратическая погрешность определения координат характерных точек границы части земельного участка, м
	X	Y		
1	2	3	4	5
Государственный регистратор			ФГИС ЕГРН	
полное наименование должности			подпись	
			инициалы, фамилия	

М.П.

Выписка из Единого государственного реестра недвижимости об объекте недвижимости  
Сведения о частях земельного участка

<b>Земельный участок</b>				
<small>(вид объекта недвижимости)</small>				
Лист № ___ Раздела <b>4.2</b>		Всего листов раздела <b>4.2</b> : ___		Всего разделов: ___
Всего листов выписки: ___				
<b>20.02.2023 № 99/2023/519578532</b>				
Кадастровый номер:			<b>47:01:0000000:501</b>	
Сведения о характерных точках границы части (частей) земельного участка				
Учетный номер части: 1222				
Система координат:				
Зона №				
Номер точки	Координаты, м		Описание закрепления на местности	Средняя квадратическая погрешность определения координат характерных точек границы части земельного участка, м
	X	Y		
1	2	3	4	5
Государственный регистратор			ФГИС ЕГРН	
полное наименование должности			подпись	
			инициалы, фамилия	

М.П.

Выписка из Единого государственного реестра недвижимости об объекте недвижимости  
Сведения о частях земельного участка

<b>Земельный участок</b>				
<small>(вид объекта недвижимости)</small>				
Лист № ___ Раздела <b>4.2</b>		Всего листов раздела <b>4.2</b> : ___		Всего разделов: ___
Всего листов выписки: ___				
<b>20.02.2023 № 99/2023/519578532</b>				
Кадастровый номер:			<b>47:01:0000000:501</b>	
Сведения о характерных точках границы части (частей) земельного участка				
Учетный номер части: 1223				
Система координат:				
Зона №				
Номер точки	Координаты, м		Описание закрепления на местности	Средняя квадратическая погрешность определения координат характерных точек границы части земельного участка, м
	X	Y		
1	2	3	4	5

Государственный регистратор		ФГИС ЕГРН
полное наименование должности	подпись	инициалы, фамилия

М.П.

Выписка из Единого государственного реестра недвижимости об объекте недвижимости  
Сведения о частях земельного участка

<b>Земельный участок</b>				
<small>(вид объекта недвижимости)</small>				
Лист № ___ Раздела <b>4.2</b>		Всего листов раздела <b>4.2</b> : ___		Всего разделов: ___
Всего листов выписки: ___				
<b>20.02.2023 № 99/2023/519578532</b>				
Кадастровый номер:			<b>47:01:0000000:501</b>	
Сведения о характерных точках границы части (частей) земельного участка				
Учетный номер части: 1224				
Система координат: МСК 53 (Зона-2)				
Зона №				
Номер точки	Координаты, м		Описание закрепления на местности	Средняя квадратическая погрешность определения координат характерных точек границы части земельного участка, м
	X	Y		
1	2	3	4	5
267	513469.73	1290420.31	данные отсутствуют	данные отсутствуют
267	513469.73	1290420.31	данные отсутствуют	данные отсутствуют
268	513472.66	1290425.57	данные отсутствуют	данные отсутствуют
269	513456.35	1290437.05	данные отсутствуют	данные отсутствуют
270	513463.61	1290424.61	данные отсутствуют	данные отсутствуют
Государственный регистратор			ФГИС ЕГРН	
полное наименование должности			подпись	
			инициалы, фамилия	

М.П.

Выписка из Единого государственного реестра недвижимости об объекте недвижимости  
Сведения о частях земельного участка

<b>Земельный участок</b>				
<small>(вид объекта недвижимости)</small>				
Лист № ___ Раздела <b>4.2</b>		Всего листов раздела <b>4.2</b> : ___		Всего разделов: ___
Всего листов выписки: ___				
<b>20.02.2023 № 99/2023/519578532</b>				
Кадастровый номер:			<b>47:01:0000000:501</b>	
Сведения о характерных точках границы части (частей) земельного участка				
Учетный номер части: 1225				
Система координат:				
Зона №				
Номер точки	Координаты, м		Описание закрепления на местности	Средняя квадратическая погрешность определения координат характерных точек границы части земельного участка, м
	X	Y		
1	2	3	4	5
Государственный регистратор			ФГИС ЕГРН	
полное наименование должности			подпись	
			инициалы, фамилия	

М.П.

Выписка из Единого государственного реестра недвижимости об объекте недвижимости  
Сведения о частях земельного участка

<b>Земельный участок</b>				
<small>(вид объекта недвижимости)</small>				
Лист № ___ Раздела <b>4.2</b>		Всего листов раздела <b>4.2</b> : ___		Всего разделов: ___
Всего листов выписки: ___				
<b>20.02.2023 № 99/2023/519578532</b>				
Кадастровый номер:			<b>47:01:0000000:501</b>	
Сведения о характерных точках границы части (частей) земельного участка				
Учетный номер части: 1226				
Система координат: Зона №				
Номер точки	Координаты, м		Описание закрепления на местности	Средняя квадратическая погрешность определения координат характерных точек границы части земельного участка, м
	X	Y		
1	2	3	4	5
Государственный регистратор			ФГИС ЕГРН	
полное наименование должности			подпись	
			инициалы, фамилия	

М.П.



Выписка из Единого государственного реестра недвижимости об объекте недвижимости  
Сведения о частях земельного участка

<b>Земельный участок</b>				
<small>(вид объекта недвижимости)</small>				
Лист № __ Раздела <b>4.2</b>		Всего листов раздела <b>4.2</b> : __		Всего разделов: __
Всего листов выписки: __				
<b>20.02.2023 № 99/2023/519578532</b>				
Кадастровый номер:			<b>47:01:0000000:501</b>	
Сведения о характерных точках границы части (частей) земельного участка				
Учетный номер части: 1227				
Система координат:				
Зона №				
Номер точки	Координаты, м		Описание закрепления на местности	Средняя квадратическая погрешность определения координат характерных точек границы части земельного участка, м
	X	Y		
1	2	3	4	5
Государственный регистратор			ФГИС ЕГРН	
полное наименование должности			подпись	
			инициалы, фамилия	

М.П.

Выписка из Единого государственного реестра недвижимости об объекте недвижимости  
Сведения о частях земельного участка

<b>Земельный участок</b>				
<small>(вид объекта недвижимости)</small>				
Лист № ___ Раздела <b>4.2</b>		Всего листов раздела <b>4.2</b> : ___		Всего разделов: ___
Всего листов выписки: ___				
<b>20.02.2023 № 99/2023/519578532</b>				
Кадастровый номер:			<b>47:01:0000000:501</b>	
Сведения о характерных точках границы части (частей) земельного участка				
Учетный номер части: 1228				
Система координат:				
Зона №				
Номер точки	Координаты, м		Описание закрепления на местности	Средняя квадратическая погрешность определения координат характерных точек границы части земельного участка, м
	X	Y		
1	2	3	4	5
Государственный регистратор			ФГИС ЕГРН	
полное наименование должности			подпись	
			инициалы, фамилия	

М.П.

Выписка из Единого государственного реестра недвижимости об объекте недвижимости  
Сведения о частях земельного участка

<b>Земельный участок</b>				
<small>(вид объекта недвижимости)</small>				
Лист № ___ Раздела <b>4.2</b>		Всего листов раздела <b>4.2</b> : ___		Всего разделов: ___
Всего листов выписки: ___				
<b>20.02.2023 № 99/2023/519578532</b>				
Кадастровый номер:			<b>47:01:0000000:501</b>	
Сведения о характерных точках границы части (частей) земельного участка				
Учетный номер части: 1229				
Система координат:				
Зона №				
Номер точки	Координаты, м		Описание закрепления на местности	Средняя квадратическая погрешность определения координат характерных точек границы части земельного участка, м
	X	Y		
1	2	3	4	5
Государственный регистратор			ФГИС ЕГРН	
полное наименование должности			подпись	
			инициалы, фамилия	

М.П.

Выписка из Единого государственного реестра недвижимости об объекте недвижимости  
Сведения о частях земельного участка

<b>Земельный участок</b>				
<small>(вид объекта недвижимости)</small>				
Лист № ___ Раздела <b>4.2</b>		Всего листов раздела <b>4.2</b> : ___		Всего разделов: ___
Всего листов выписки: ___				
<b>20.02.2023 № 99/2023/519578532</b>				
Кадастровый номер:			<b>47:01:0000000:501</b>	
Сведения о характерных точках границы части (частей) земельного участка				
Учетный номер части: 1230				
Система координат:				
Зона №				
Номер точки	Координаты, м		Описание закрепления на местности	Средняя квадратическая погрешность определения координат характерных точек границы части земельного участка, м
	X	Y		
1	2	3	4	5
Государственный регистратор			ФГИС ЕГРН	
полное наименование должности			подпись	
			инициалы, фамилия	

М.П.

Выписка из Единого государственного реестра недвижимости об объекте недвижимости  
Сведения о частях земельного участка

<b>Земельный участок</b>					
<small>(вид объекта недвижимости)</small>					
Лист № ___ Раздела <b>4.2</b>		Всего листов раздела <b>4.2</b> : ___		Всего разделов: ___	Всего листов выписки: ___
<b>20.02.2023 № 99/2023/519578532</b>					
Кадастровый номер:			<b>47:01:0000000:501</b>		
Сведения о характерных точках границы части (частей) земельного участка					
Учетный номер части: 1231					
Система координат: Зона №					
Номер точки	Координаты, м		Описание закрепления на местности	Средняя квадратическая погрешность определения координат характерных точек границы части земельного участка, м	
	X	Y			
1	2	3	4	5	
Государственный регистратор			ФГИС ЕГРН		
полное наименование должности			подпись		
			инициалы, фамилия		

М.П.

Выписка из Единого государственного реестра недвижимости об объекте недвижимости  
Сведения о частях земельного участка

<b>Земельный участок</b>				
<small>(вид объекта недвижимости)</small>				
Лист № ___ Раздела <b>4.2</b>		Всего листов раздела <b>4.2</b> : ___		Всего разделов: ___
Всего листов выписки: ___				
<b>20.02.2023 № 99/2023/519578532</b>				
Кадастровый номер:			<b>47:01:0000000:501</b>	
Сведения о характерных точках границы части (частей) земельного участка				
Учетный номер части: 1232				
Система координат: МСК 53 (Зона-2)				
Зона №				
Номер точки	Координаты, м		Описание закрепления на местности	Средняя квадратическая погрешность определения координат характерных точек границы части земельного участка, м
	X	Y		
1	2	3	4	5
271	492240.27	1334096.17	данные отсутствуют	данные отсутствуют
271	492240.27	1334096.17	данные отсутствуют	данные отсутствуют
272	492212.92	1334127.57	данные отсутствуют	данные отсутствуют
273	492171.95	1334203.87	данные отсутствуют	данные отсутствуют
274	492168.11	1334222.95	данные отсутствуют	данные отсутствуют
275	492124.83	1334278.62	данные отсутствуют	данные отсутствуют
276	492162.5	1334220.39	данные отсутствуют	данные отсутствуют
277	492120.96	1334273.77	данные отсутствуют	данные отсутствуют
278	492166.25	1334206.96	данные отсутствуют	данные отсутствуют
279	492164.85	1334208.73	данные отсутствуют	данные отсутствуют
280	492168.85	1334200.09	данные отсутствуют	данные отсутствуют
281	492172.23	1334191.17	данные отсутствуют	данные отсутствуют
282	492172.86	1334189.51	данные отсутствуют	данные отсутствуют
283	492207.94	1334124.13	данные отсутствуют	данные отсутствуют
284	492236	1334091.94	данные отсутствуют	данные отсутствуют
Государственный регистратор			ФГИС ЕГРН	
полное наименование должности			подпись	
			инициалы, фамилия	

М.П.

Выписка из Единого государственного реестра недвижимости об объекте недвижимости  
Сведения о частях земельного участка

<b>Земельный участок</b>				
<small>(вид объекта недвижимости)</small>				
Лист № ___ Раздела <b>4.2</b>		Всего листов раздела <b>4.2</b> : ___		Всего разделов: ___
Всего листов выписки: ___				
<b>20.02.2023 № 99/2023/519578532</b>				
Кадастровый номер:			<b>47:01:0000000:501</b>	
Сведения о характерных точках границы части (частей) земельного участка				
Учетный номер части: 1233				
Система координат:				
Зона №				
Номер точки	Координаты, м		Описание закрепления на местности	Средняя квадратическая погрешность определения координат характерных точек границы части земельного участка, м
	X	Y		
1	2	3	4	5
Государственный регистратор			ФГИС ЕГРН	
полное наименование должности			подпись	
			инициалы, фамилия	

М.П.

Выписка из Единого государственного реестра недвижимости об объекте недвижимости  
Сведения о частях земельного участка

<b>Земельный участок</b>				
<small>(вид объекта недвижимости)</small>				
Лист № ___ Раздела <b>4.2</b>		Всего листов раздела <b>4.2</b> : ___		Всего разделов: ___
Всего листов выписки: ___				
<b>20.02.2023 № 99/2023/519578532</b>				
Кадастровый номер:			<b>47:01:0000000:501</b>	
Сведения о характерных точках границы части (частей) земельного участка				
Учетный номер части: 1234				
Система координат: Зона №				
Номер точки	Координаты, м		Описание закрепления на местности	Средняя квадратическая погрешность определения координат характерных точек границы части земельного участка, м
	X	Y		
1	2	3	4	5
Государственный регистратор			ФГИС ЕГРН	
полное наименование должности			подпись	
			инициалы, фамилия	

М.П.



Выписка из Единого государственного реестра недвижимости об объекте недвижимости  
Сведения о частях земельного участка

<b>Земельный участок</b>				
<small>(вид объекта недвижимости)</small>				
Лист № ___ Раздела <b>4.2</b>		Всего листов раздела <b>4.2</b> : ___		Всего разделов: ___
Всего листов выписки: ___				
<b>20.02.2023 № 99/2023/519578532</b>				
Кадастровый номер:			<b>47:01:0000000:501</b>	
Сведения о характерных точках границы части (частей) земельного участка				
Учетный номер части: 1235				
Система координат:				
Зона №				
Номер точки	Координаты, м		Описание закрепления на местности	Средняя квадратическая погрешность определения координат характерных точек границы части земельного участка, м
	X	Y		
1	2	3	4	5
Государственный регистратор			ФГИС ЕГРН	
полное наименование должности			подпись	
			инициалы, фамилия	

М.П.

Выписка из Единого государственного реестра недвижимости об объекте недвижимости  
Сведения о частях земельного участка

<b>Земельный участок</b>					
<small>(вид объекта недвижимости)</small>					
Лист № ___ Раздела <b>4.2</b>		Всего листов раздела <b>4.2</b> : ___		Всего разделов: ___	Всего листов выписки: ___
<b>20.02.2023 № 99/2023/519578532</b>					
Кадастровый номер:			<b>47:01:0000000:501</b>		
Сведения о характерных точках границы части (частей) земельного участка					
Учетный номер части: 1236					
Система координат: Зона №					
Номер точки	Координаты, м		Описание закрепления на местности	Средняя квадратическая погрешность определения координат характерных точек границы части земельного участка, м	
	X	Y			
1	2	3	4	5	
Государственный регистратор			ФГИС ЕГРН		
полное наименование должности			подпись	инициалы, фамилия	

М.П.

Выписка из Единого государственного реестра недвижимости об объекте недвижимости  
Сведения о частях земельного участка

<b>Земельный участок</b>				
<small>(вид объекта недвижимости)</small>				
Лист № ___ Раздела <b>4.2</b>		Всего листов раздела <b>4.2</b> : ___		Всего разделов: ___
Всего листов выписки: ___				
<b>20.02.2023 № 99/2023/519578532</b>				
Кадастровый номер:			<b>47:01:0000000:501</b>	
Сведения о характерных точках границы части (частей) земельного участка				
Учетный номер части: 1237				
Система координат:				
Зона №				
Номер точки	Координаты, м		Описание закрепления на местности	Средняя квадратическая погрешность определения координат характерных точек границы части земельного участка, м
	X	Y		
1	2	3	4	5
Государственный регистратор			ФГИС ЕГРН	
полное наименование должности			подпись	
			инициалы, фамилия	

М.П.

Выписка из Единого государственного реестра недвижимости об объекте недвижимости  
Сведения о частях земельного участка

<b>Земельный участок</b>				
<small>(вид объекта недвижимости)</small>				
Лист № ___ Раздела <b>4.2</b>		Всего листов раздела <b>4.2</b> : ___		Всего разделов: ___
Всего листов выписки: ___				
<b>20.02.2023 № 99/2023/519578532</b>				
Кадастровый номер:			<b>47:01:0000000:501</b>	
Сведения о характерных точках границы части (частей) земельного участка				
Учетный номер части: 1238				
Система координат:				
Зона №				
Номер точки	Координаты, м		Описание закрепления на местности	Средняя квадратическая погрешность определения координат характерных точек границы части земельного участка, м
	X	Y		
1	2	3	4	5
Государственный регистратор			ФГИС ЕГРН	
полное наименование должности			подпись	
			инициалы, фамилия	

М.П.

Выписка из Единого государственного реестра недвижимости об объекте недвижимости  
Сведения о частях земельного участка

<b>Земельный участок</b>				
<small>(вид объекта недвижимости)</small>				
Лист № ___ Раздела <b>4.2</b>		Всего листов раздела <b>4.2</b> : ___		Всего разделов: ___
Всего листов выписки: ___				
<b>20.02.2023 № 99/2023/519578532</b>				
Кадастровый номер:			<b>47:01:0000000:501</b>	
Сведения о характерных точках границы части (частей) земельного участка				
Учетный номер части: 1239				
Система координат:				
Зона №				
Номер точки	Координаты, м		Описание закрепления на местности	Средняя квадратическая погрешность определения координат характерных точек границы части земельного участка, м
	X	Y		
1	2	3	4	5

Государственный регистратор		ФГИС ЕГРН
полное наименование должности	подпись	инициалы, фамилия

М.П.

Выписка из Единого государственного реестра недвижимости об объекте недвижимости  
Сведения о частях земельного участка

<b>Земельный участок</b>				
<small>(вид объекта недвижимости)</small>				
Лист № ___ Раздела <b>4.2</b>		Всего листов раздела <b>4.2</b> : ___		Всего разделов: ___
Всего листов выписки: ___				
<b>20.02.2023 № 99/2023/519578532</b>				
Кадастровый номер:			<b>47:01:0000000:501</b>	
Сведения о характерных точках границы части (частей) земельного участка				
Учетный номер части: 1240				
Система координат:				
Зона №				
Номер точки	Координаты, м		Описание закрепления на местности	Средняя квадратическая погрешность определения координат характерных точек границы части земельного участка, м
	X	Y		
1	2	3	4	5
Государственный регистратор			ФГИС ЕГРН	
полное наименование должности			подпись	
			инициалы, фамилия	

М.П.

Выписка из Единого государственного реестра недвижимости об объекте недвижимости  
Сведения о частях земельного участка

<b>Земельный участок</b>				
<small>(вид объекта недвижимости)</small>				
Лист № ___ Раздела <b>4.2</b>		Всего листов раздела <b>4.2</b> : ___		Всего разделов: ___
Всего листов выписки: ___				
<b>20.02.2023 № 99/2023/519578532</b>				
Кадастровый номер:			<b>47:01:0000000:501</b>	
Сведения о характерных точках границы части (частей) земельного участка				
Учетный номер части: 1241				
Система координат:				
Зона №				
Номер точки	Координаты, м		Описание закрепления на местности	Средняя квадратическая погрешность определения координат характерных точек границы части земельного участка, м
	X	Y		
1	2	3	4	5
Государственный регистратор			ФГИС ЕГРН	
полное наименование должности			подпись	
			инициалы, фамилия	

М.П.

Выписка из Единого государственного реестра недвижимости об объекте недвижимости  
Сведения о частях земельного участка

<b>Земельный участок</b>				
<small>(вид объекта недвижимости)</small>				
Лист № ___ Раздела <b>4.2</b>		Всего листов раздела <b>4.2</b> : ___		Всего разделов: ___
Всего листов выписки: ___				
<b>20.02.2023 № 99/2023/519578532</b>				
Кадастровый номер:			<b>47:01:0000000:501</b>	
Сведения о характерных точках границы части (частей) земельного участка				
Учетный номер части: 1242				
Система координат:				
Зона №				
Номер точки	Координаты, м		Описание закрепления на местности	Средняя квадратическая погрешность определения координат характерных точек границы части земельного участка, м
	X	Y		
1	2	3	4	5
Государственный регистратор			ФГИС ЕГРН	
полное наименование должности			подпись	
			инициалы, фамилия	

М.П.



Выписка из Единого государственного реестра недвижимости об объекте недвижимости  
Сведения о частях земельного участка

<b>Земельный участок</b>				
<small>(вид объекта недвижимости)</small>				
Лист № ___ Раздела <b>4.2</b>		Всего листов раздела <b>4.2</b> : ___		Всего разделов: ___
Всего листов выписки: ___				
<b>20.02.2023 № 99/2023/519578532</b>				
Кадастровый номер:			<b>47:01:0000000:501</b>	
Сведения о характерных точках границы части (частей) земельного участка				
Учетный номер части: 1243				
Система координат:				
Зона №				
Номер точки	Координаты, м		Описание закрепления на местности	Средняя квадратическая погрешность определения координат характерных точек границы части земельного участка, м
	X	Y		
1	2	3	4	5
Государственный регистратор			ФГИС ЕГРН	
полное наименование должности			подпись	
			инициалы, фамилия	

М.П.

Выписка из Единого государственного реестра недвижимости об объекте недвижимости  
Сведения о частях земельного участка

<b>Земельный участок</b>				
<small>(вид объекта недвижимости)</small>				
Лист № ___ Раздела <b>4.2</b>		Всего листов раздела <b>4.2</b> : ___		Всего разделов: ___
Всего листов выписки: ___				
<b>20.02.2023 № 99/2023/519578532</b>				
Кадастровый номер:			<b>47:01:0000000:501</b>	
Сведения о характерных точках границы части (частей) земельного участка				
Учетный номер части: 1244				
Система координат:				
Зона №				
Номер точки	Координаты, м		Описание закрепления на местности	Средняя квадратическая погрешность определения координат характерных точек границы части земельного участка, м
	X	Y		
1	2	3	4	5
Государственный регистратор			ФГИС ЕГРН	
полное наименование должности			подпись	
			инициалы, фамилия	

М.П.

Выписка из Единого государственного реестра недвижимости об объекте недвижимости  
Сведения о частях земельного участка

<b>Земельный участок</b>				
<small>(вид объекта недвижимости)</small>				
Лист № __ Раздела <b>4.2</b>		Всего листов раздела <b>4.2</b> : __		Всего разделов: __
Всего листов выписки: __				
<b>20.02.2023 № 99/2023/519578532</b>				
Кадастровый номер:			<b>47:01:0000000:501</b>	
Сведения о характерных точках границы части (частей) земельного участка				
Учетный номер части: 1245				
Система координат:				
Зона №				
Номер точки	Координаты, м		Описание закрепления на местности	Средняя квадратическая погрешность определения координат характерных точек границы части земельного участка, м
	X	Y		
1	2	3	4	5
Государственный регистратор			ФГИС ЕГРН	
полное наименование должности			подпись	
			инициалы, фамилия	

М.П.

Выписка из Единого государственного реестра недвижимости об объекте недвижимости  
Сведения о частях земельного участка

<b>Земельный участок</b>				
<small>(вид объекта недвижимости)</small>				
Лист № ___ Раздела <b>4.2</b>		Всего листов раздела <b>4.2</b> : ___		Всего разделов: ___
Всего листов выписки: ___				
<b>20.02.2023 № 99/2023/519578532</b>				
Кадастровый номер:			<b>47:01:0000000:501</b>	
Сведения о характерных точках границы части (частей) земельного участка				
Учетный номер части: 1246				
Система координат:				
Зона №				
Номер точки	Координаты, м		Описание закрепления на местности	Средняя квадратическая погрешность определения координат характерных точек границы части земельного участка, м
	X	Y		
1	2	3	4	5
Государственный регистратор			ФГИС ЕГРН	
полное наименование должности			подпись	
			инициалы, фамилия	

М.П.

Выписка из Единого государственного реестра недвижимости об объекте недвижимости  
Сведения о частях земельного участка

<b>Земельный участок</b>				
<small>(вид объекта недвижимости)</small>				
Лист № ___ Раздела <b>4.2</b>		Всего листов раздела <b>4.2</b> : ___		Всего разделов: ___
Всего листов выписки: ___				
<b>20.02.2023 № 99/2023/519578532</b>				
Кадастровый номер:			<b>47:01:0000000:501</b>	
Сведения о характерных точках границы части (частей) земельного участка				
Учетный номер части: 1247				
Система координат:				
Зона №				
Номер точки	Координаты, м		Описание закрепления на местности	Средняя квадратическая погрешность определения координат характерных точек границы части земельного участка, м
	X	Y		
1	2	3	4	5

Государственный регистратор		ФГИС ЕГРН
полное наименование должности	подпись	инициалы, фамилия

М.П.

Выписка из Единого государственного реестра недвижимости об объекте недвижимости  
Сведения о частях земельного участка

<b>Земельный участок</b>				
<small>(вид объекта недвижимости)</small>				
Лист № ___ Раздела <b>4.2</b>		Всего листов раздела <b>4.2</b> : ___		Всего разделов: ___
Всего листов выписки: ___				
<b>20.02.2023 № 99/2023/519578532</b>				
Кадастровый номер:			<b>47:01:0000000:501</b>	
Сведения о характерных точках границы части (частей) земельного участка				
Учетный номер части: 1248				
Система координат:				
Зона №				
Номер точки	Координаты, м		Описание закрепления на местности	Средняя квадратическая погрешность определения координат характерных точек границы части земельного участка, м
	X	Y		
1	2	3	4	5
Государственный регистратор			ФГИС ЕГРН	
полное наименование должности			подпись	
			инициалы, фамилия	

М.П.

Выписка из Единого государственного реестра недвижимости об объекте недвижимости  
Сведения о частях земельного участка

<b>Земельный участок</b>				
<small>(вид объекта недвижимости)</small>				
Лист № ___ Раздела <b>4.2</b>		Всего листов раздела <b>4.2</b> : ___		Всего разделов: ___
Всего листов выписки: ___				
<b>20.02.2023 № 99/2023/519578532</b>				
Кадастровый номер:			<b>47:01:0000000:501</b>	
Сведения о характерных точках границы части (частей) земельного участка				
Учетный номер части: 1249				
Система координат:				
Зона №				
Номер точки	Координаты, м		Описание закрепления на местности	Средняя квадратическая погрешность определения координат характерных точек границы части земельного участка, м
	X	Y		
1	2	3	4	5
Государственный регистратор			ФГИС ЕГРН	
полное наименование должности			подпись	
			инициалы, фамилия	

М.П.

Выписка из Единого государственного реестра недвижимости об объекте недвижимости  
Сведения о частях земельного участка

<b>Земельный участок</b>				
<small>(вид объекта недвижимости)</small>				
Лист № ___ Раздела <b>4.2</b>		Всего листов раздела <b>4.2</b> : ___		Всего разделов: ___
Всего листов выписки: ___				
<b>20.02.2023 № 99/2023/519578532</b>				
Кадастровый номер:			<b>47:01:0000000:501</b>	
Сведения о характерных точках границы части (частей) земельного участка				
Учетный номер части: 1250				
Система координат:				
Зона №				
Номер точки	Координаты, м		Описание закрепления на местности	Средняя квадратическая погрешность определения координат характерных точек границы части земельного участка, м
	X	Y		
1	2	3	4	5
Государственный регистратор			ФГИС ЕГРН	
полное наименование должности			подпись	инициалы, фамилия

М.П.



Выписка из Единого государственного реестра недвижимости об объекте недвижимости  
Сведения о частях земельного участка

<b>Земельный участок</b>				
<small>(вид объекта недвижимости)</small>				
Лист № ___ Раздела <b>4.2</b>		Всего листов раздела <b>4.2</b> : ___		Всего разделов: ___
Всего листов выписки: ___				
<b>20.02.2023 № 99/2023/519578532</b>				
Кадастровый номер:			<b>47:01:0000000:501</b>	
Сведения о характерных точках границы части (частей) земельного участка				
Учетный номер части: 1252				
Система координат:				
Зона №				
Номер точки	Координаты, м		Описание закрепления на местности	Средняя квадратическая погрешность определения координат характерных точек границы части земельного участка, м
	X	Y		
1	2	3	4	5
Государственный регистратор			ФГИС ЕГРН	
полное наименование должности			подпись	
			инициалы, фамилия	

М.П.

Выписка из Единого государственного реестра недвижимости об объекте недвижимости  
Сведения о частях земельного участка

<b>Земельный участок</b>				
<small>(вид объекта недвижимости)</small>				
Лист № ___ Раздела <b>4.2</b>		Всего листов раздела <b>4.2</b> : ___		Всего разделов: ___
Всего листов выписки: ___				
<b>20.02.2023 № 99/2023/519578532</b>				
Кадастровый номер:			<b>47:01:0000000:501</b>	
Сведения о характерных точках границы части (частей) земельного участка				
Учетный номер части: 1253				
Система координат: Зона №				
Номер точки	Координаты, м		Описание закрепления на местности	Средняя квадратическая погрешность определения координат характерных точек границы части земельного участка, м
	X	Y		
1	2	3	4	5

Государственный регистратор		ФГИС ЕГРН
полное наименование должности	подпись	инициалы, фамилия

М.П.

Выписка из Единого государственного реестра недвижимости об объекте недвижимости  
Сведения о частях земельного участка

<b>Земельный участок</b>				
<small>(вид объекта недвижимости)</small>				
Лист № __ Раздела <b>4.2</b>		Всего листов раздела <b>4.2</b> : __		Всего разделов: __
Всего листов выписки: __				
<b>20.02.2023 № 99/2023/519578532</b>				
Кадастровый номер:			<b>47:01:0000000:501</b>	
Сведения о характерных точках границы части (частей) земельного участка				
Учетный номер части: 1254				
Система координат: МСК 53 (Зона-2)				
Зона №				
Номер точки	Координаты, м		Описание закрепления на местности	Средняя квадратическая погрешность определения координат характерных точек границы части земельного участка, м
	X	Y		
1	2	3	4	5
285	464520.3	1311947.23	данные отсутствуют	данные отсутствуют
285	464520.3	1311947.23	данные отсутствуют	данные отсутствуют
286	464515.97	1311960.3	данные отсутствуют	данные отсутствуют
287	464381.62	1311940.71	данные отсутствуют	данные отсутствуют
288	464382.74	1311927.76	данные отсутствуют	данные отсутствуют
Государственный регистратор			ФГИС ЕГРН	
полное наименование должности			подпись	
			инициалы, фамилия	

М.П.

Выписка из Единого государственного реестра недвижимости об объекте недвижимости  
Сведения о частях земельного участка

<b>Земельный участок</b>				
<small>(вид объекта недвижимости)</small>				
Лист № ___ Раздела <b>4.2</b>		Всего листов раздела <b>4.2</b> : ___		Всего разделов: ___
Всего листов выписки: ___				
<b>20.02.2023 № 99/2023/519578532</b>				
Кадастровый номер:			<b>47:01:0000000:501</b>	
Сведения о характерных точках границы части (частей) земельного участка				
Учетный номер части: 1255				
Система координат:				
Зона №				
Номер точки	Координаты, м		Описание закрепления на местности	Средняя квадратическая погрешность определения координат характерных точек границы части земельного участка, м
	X	Y		
1	2	3	4	5
Государственный регистратор			ФГИС ЕГРН	
полное наименование должности			подпись	
			инициалы, фамилия	

М.П.

Выписка из Единого государственного реестра недвижимости об объекте недвижимости  
Сведения о частях земельного участка

<b>Земельный участок</b>				
<small>(вид объекта недвижимости)</small>				
Лист № ___ Раздела <b>4.2</b>		Всего листов раздела <b>4.2</b> : ___		Всего разделов: ___
Всего листов выписки: ___				
<b>20.02.2023 № 99/2023/519578532</b>				
Кадастровый номер:			<b>47:01:0000000:501</b>	
Сведения о характерных точках границы части (частей) земельного участка				
Учетный номер части: 1256				
Система координат:				
Зона №				
Номер точки	Координаты, м		Описание закрепления на местности	Средняя квадратическая погрешность определения координат характерных точек границы части земельного участка, м
	X	Y		
1	2	3	4	5
Государственный регистратор			ФГИС ЕГРН	
полное наименование должности			подпись	
			инициалы, фамилия	

М.П.

Выписка из Единого государственного реестра недвижимости об объекте недвижимости  
Сведения о частях земельного участка

<b>Земельный участок</b>				
<small>(вид объекта недвижимости)</small>				
Лист № ___ Раздела <b>4.2</b>		Всего листов раздела <b>4.2</b> : ___		Всего разделов: ___
Всего листов выписки: ___				
<b>20.02.2023 № 99/2023/519578532</b>				
Кадастровый номер:			<b>47:01:0000000:501</b>	
Сведения о характерных точках границы части (частей) земельного участка				
Учетный номер части: 1257				
Система координат:				
Зона №				
Номер точки	Координаты, м		Описание закрепления на местности	Средняя квадратическая погрешность определения координат характерных точек границы части земельного участка, м
	X	Y		
1	2	3	4	5
Государственный регистратор			ФГИС ЕГРН	
полное наименование должности			подпись	
			инициалы, фамилия	

М.П.

Выписка из Единого государственного реестра недвижимости об объекте недвижимости  
Сведения о частях земельного участка

<b>Земельный участок</b>				
<small>(вид объекта недвижимости)</small>				
Лист № ___ Раздела <b>4.2</b>		Всего листов раздела <b>4.2</b> : ___		Всего разделов: ___
Всего листов выписки: ___				
<b>20.02.2023 № 99/2023/519578532</b>				
Кадастровый номер:			<b>47:01:0000000:501</b>	
Сведения о характерных точках границы части (частей) земельного участка				
Учетный номер части: 1258				
Система координат:				
Зона №				
Номер точки	Координаты, м		Описание закрепления на местности	Средняя квадратическая погрешность определения координат характерных точек границы части земельного участка, м
	X	Y		
1	2	3	4	5
Государственный регистратор			ФГИС ЕГРН	
полное наименование должности			подпись	
			инициалы, фамилия	

М.П.

Выписка из Единого государственного реестра недвижимости об объекте недвижимости  
Сведения о частях земельного участка

<b>Земельный участок</b>				
<small>(вид объекта недвижимости)</small>				
Лист № ___ Раздела <b>4.2</b>		Всего листов раздела <b>4.2</b> : ___		Всего разделов: ___
Всего листов выписки: ___				
<b>20.02.2023 № 99/2023/519578532</b>				
Кадастровый номер:			<b>47:01:0000000:501</b>	
Сведения о характерных точках границы части (частей) земельного участка				
Учетный номер части: 1259				
Система координат:				
Зона №				
Номер точки	Координаты, м		Описание закрепления на местности	Средняя квадратическая погрешность определения координат характерных точек границы части земельного участка, м
	X	Y		
1	2	3	4	5
Государственный регистратор			ФГИС ЕГРН	
полное наименование должности			подпись	
			инициалы, фамилия	

М.П.



Выписка из Единого государственного реестра недвижимости об объекте недвижимости  
Сведения о частях земельного участка

<b>Земельный участок</b>				
<small>(вид объекта недвижимости)</small>				
Лист № ___ Раздела <b>4.2</b>		Всего листов раздела <b>4.2</b> : ___		Всего разделов: ___
Всего листов выписки: ___				
<b>20.02.2023 № 99/2023/519578532</b>				
Кадастровый номер:			<b>47:01:0000000:501</b>	
Сведения о характерных точках границы части (частей) земельного участка				
Учетный номер части: 1260				
Система координат:				
Зона №				
Номер точки	Координаты, м		Описание закрепления на местности	Средняя квадратическая погрешность определения координат характерных точек границы части земельного участка, м
	X	Y		
1	2	3	4	5
Государственный регистратор			ФГИС ЕГРН	
полное наименование должности			подпись	
			инициалы, фамилия	

М.П.

Выписка из Единого государственного реестра недвижимости об объекте недвижимости  
Сведения о частях земельного участка

<b>Земельный участок</b>				
<small>(вид объекта недвижимости)</small>				
Лист № ___ Раздела <b>4.2</b>		Всего листов раздела <b>4.2</b> : ___		Всего разделов: ___
Всего листов выписки: ___				
<b>20.02.2023 № 99/2023/519578532</b>				
Кадастровый номер:			<b>47:01:0000000:501</b>	
Сведения о характерных точках границы части (частей) земельного участка				
Учетный номер части: 1261				
Система координат:				
Зона №				
Номер точки	Координаты, м		Описание закрепления на местности	Средняя квадратическая погрешность определения координат характерных точек границы части земельного участка, м
	X	Y		
1	2	3	4	5
Государственный регистратор			ФГИС ЕГРН	
полное наименование должности			подпись	
			инициалы, фамилия	

М.П.

Выписка из Единого государственного реестра недвижимости об объекте недвижимости  
Сведения о частях земельного участка

<b>Земельный участок</b>				
<small>(вид объекта недвижимости)</small>				
Лист № ___ Раздела <b>4.2</b>		Всего листов раздела <b>4.2</b> : ___		Всего разделов: ___
Всего листов выписки: ___				
<b>20.02.2023 № 99/2023/519578532</b>				
Кадастровый номер:			<b>47:01:0000000:501</b>	
Сведения о характерных точках границы части (частей) земельного участка				
Учетный номер части: 1262				
Система координат:				
Зона №				
Номер точки	Координаты, м		Описание закрепления на местности	Средняя квадратическая погрешность определения координат характерных точек границы части земельного участка, м
	X	Y		
1	2	3	4	5
Государственный регистратор			ФГИС ЕГРН	
полное наименование должности			подпись	
			инициалы, фамилия	

М.П.

Выписка из Единого государственного реестра недвижимости об объекте недвижимости  
Сведения о частях земельного участка

<b>Земельный участок</b>				
<small>(вид объекта недвижимости)</small>				
Лист № ___ Раздела <b>4.2</b>		Всего листов раздела <b>4.2</b> : ___		Всего разделов: ___
Всего листов выписки: ___				
<b>20.02.2023 № 99/2023/519578532</b>				
Кадастровый номер:			<b>47:01:0000000:501</b>	
Сведения о характерных точках границы части (частей) земельного участка				
Учетный номер части: 1263				
Система координат:				
Зона №				
Номер точки	Координаты, м		Описание закрепления на местности	Средняя квадратическая погрешность определения координат характерных точек границы части земельного участка, м
	X	Y		
1	2	3	4	5
Государственный регистратор			ФГИС ЕГРН	
полное наименование должности			подпись	
			инициалы, фамилия	

М.П.

Выписка из Единого государственного реестра недвижимости об объекте недвижимости  
Сведения о частях земельного участка

<b>Земельный участок</b>				
<small>(вид объекта недвижимости)</small>				
Лист № ___ Раздела <b>4.2</b>		Всего листов раздела <b>4.2</b> : ___		Всего разделов: ___
Всего листов выписки: ___				
<b>20.02.2023 № 99/2023/519578532</b>				
Кадастровый номер:			<b>47:01:0000000:501</b>	
Сведения о характерных точках границы части (частей) земельного участка				
Учетный номер части: 1264				
Система координат:				
Зона №				
Номер точки	Координаты, м		Описание закрепления на местности	Средняя квадратическая погрешность определения координат характерных точек границы части земельного участка, м
	X	Y		
1	2	3	4	5
Государственный регистратор			ФГИС ЕГРН	
полное наименование должности			подпись	
			инициалы, фамилия	

М.П.

Выписка из Единого государственного реестра недвижимости об объекте недвижимости  
Сведения о частях земельного участка

<b>Земельный участок</b>				
<small>(вид объекта недвижимости)</small>				
Лист № ___ Раздела <b>4.2</b>		Всего листов раздела <b>4.2</b> : ___		Всего разделов: ___
Всего листов выписки: ___				
<b>20.02.2023 № 99/2023/519578532</b>				
Кадастровый номер:			<b>47:01:0000000:501</b>	
Сведения о характерных точках границы части (частей) земельного участка				
Учетный номер части: 1265				
Система координат:				
Зона №				
Номер точки	Координаты, м		Описание закрепления на местности	Средняя квадратическая погрешность определения координат характерных точек границы части земельного участка, м
	X	Y		
1	2	3	4	5
Государственный регистратор			ФГИС ЕГРН	
полное наименование должности			подпись	
			инициалы, фамилия	

М.П.

Выписка из Единого государственного реестра недвижимости об объекте недвижимости  
Сведения о частях земельного участка

<b>Земельный участок</b>				
<small>(вид объекта недвижимости)</small>				
Лист № ___ Раздела <b>4.2</b>		Всего листов раздела <b>4.2</b> : ___		Всего разделов: ___
Всего листов выписки: ___				
<b>20.02.2023 № 99/2023/519578532</b>				
Кадастровый номер:			<b>47:01:0000000:501</b>	
Сведения о характерных точках границы части (частей) земельного участка				
Учетный номер части: 1266				
Система координат:				
Зона №				
Номер точки	Координаты, м		Описание закрепления на местности	Средняя квадратическая погрешность определения координат характерных точек границы части земельного участка, м
	X	Y		
1	2	3	4	5
Государственный регистратор			ФГИС ЕГРН	
полное наименование должности			подпись	
			инициалы, фамилия	

М.П.

Выписка из Единого государственного реестра недвижимости об объекте недвижимости  
Сведения о частях земельного участка

<b>Земельный участок</b>				
<small>(вид объекта недвижимости)</small>				
Лист № ___ Раздела <b>4.2</b>		Всего листов раздела <b>4.2</b> : ___		Всего разделов: ___
Всего листов выписки: ___				
<b>20.02.2023 № 99/2023/519578532</b>				
Кадастровый номер:			<b>47:01:0000000:501</b>	
Сведения о характерных точках границы части (частей) земельного участка				
Учетный номер части: 1267				
Система координат:				
Зона №				
Номер точки	Координаты, м		Описание закрепления на местности	Средняя квадратическая погрешность определения координат характерных точек границы части земельного участка, м
	X	Y		
1	2	3	4	5
Государственный регистратор			ФГИС ЕГРН	
полное наименование должности			подпись	
			инициалы, фамилия	

М.П.



Выписка из Единого государственного реестра недвижимости об объекте недвижимости  
Сведения о частях земельного участка

<b>Земельный участок</b>				
<small>(вид объекта недвижимости)</small>				
Лист № ___ Раздела <b>4.2</b>		Всего листов раздела <b>4.2</b> : ___		Всего разделов: ___
Всего листов выписки: ___				
<b>20.02.2023 № 99/2023/519578532</b>				
Кадастровый номер:			<b>47:01:0000000:501</b>	
Сведения о характерных точках границы части (частей) земельного участка				
Учетный номер части: 1268				
Система координат:				
Зона №				
Номер точки	Координаты, м		Описание закрепления на местности	Средняя квадратическая погрешность определения координат характерных точек границы части земельного участка, м
	X	Y		
1	2	3	4	5
Государственный регистратор			ФГИС ЕГРН	
полное наименование должности			подпись	
			инициалы, фамилия	

М.П.

Выписка из Единого государственного реестра недвижимости об объекте недвижимости  
Сведения о частях земельного участка

<b>Земельный участок</b>					
<small>(вид объекта недвижимости)</small>					
Лист № ___ Раздела <b>4.2</b>		Всего листов раздела <b>4.2</b> : ___		Всего разделов: ___	Всего листов выписки: ___
<b>20.02.2023 № 99/2023/519578532</b>					
Кадастровый номер:			<b>47:01:0000000:501</b>		
Сведения о характерных точках границы части (частей) земельного участка					
Учетный номер части: 1269					
Система координат:					
Зона №					
Номер точки	Координаты, м		Описание закрепления на местности	Средняя квадратическая погрешность определения координат характерных точек границы части земельного участка, м	
	X	Y			
1	2	3	4	5	
Государственный регистратор			ФГИС ЕГРН		
полное наименование должности			подпись		
			инициалы, фамилия		

М.П.

Выписка из Единого государственного реестра недвижимости об объекте недвижимости  
Сведения о частях земельного участка

<b>Земельный участок</b>				
<small>(вид объекта недвижимости)</small>				
Лист № ___ Раздела <b>4.2</b>		Всего листов раздела <b>4.2</b> : ___		Всего разделов: ___
Всего листов выписки: ___				
<b>20.02.2023 № 99/2023/519578532</b>				
Кадастровый номер:			<b>47:01:0000000:501</b>	
Сведения о характерных точках границы части (частей) земельного участка				
Учетный номер части: 1270				
Система координат:				
Зона №				
Номер точки	Координаты, м		Описание закрепления на местности	Средняя квадратическая погрешность определения координат характерных точек границы части земельного участка, м
	X	Y		
1	2	3	4	5
Государственный регистратор			ФГИС ЕГРН	
полное наименование должности			подпись	
			инициалы, фамилия	

М.П.

Выписка из Единого государственного реестра недвижимости об объекте недвижимости  
Сведения о частях земельного участка

<b>Земельный участок</b>				
<small>(вид объекта недвижимости)</small>				
Лист № __ Раздела <b>4.2</b>		Всего листов раздела <b>4.2</b> : __		Всего разделов: __
Всего листов выписки: __				
<b>20.02.2023 № 99/2023/519578532</b>				
Кадастровый номер:			<b>47:01:0000000:501</b>	
Сведения о характерных точках границы части (частей) земельного участка				
Учетный номер части: 1271				
Система координат: МСК 53 (Зона-2)				
Зона №				
Номер точки	Координаты, м		Описание закрепления на местности	Средняя квадратическая погрешность определения координат характерных точек границы части земельного участка, м
	X	Y		
1	2	3	4	5
289	473081.31	1340020.78	данные отсутствуют	данные отсутствуют
289	473081.31	1340020.78	данные отсутствуют	данные отсутствуют
290	473046.19	1340029.38	данные отсутствуют	данные отсутствуют
291	473089.75	1340028.2	данные отсутствуют	данные отсутствуют
292	473017.11	1340093.71	данные отсутствуют	данные отсутствуют
293	473021.24	1340016.11	данные отсутствуют	данные отсутствуют
294	473026.34	1340004.75	данные отсутствуют	данные отсутствуют
295	473065.46	1340013	данные отсутствуют	данные отсутствуют
Государственный регистратор			ФГИС ЕГРН	
полное наименование должности			подпись	
			инициалы, фамилия	

М.П.

Выписка из Единого государственного реестра недвижимости об объекте недвижимости  
Сведения о частях земельного участка

<b>Земельный участок</b>				
<small>(вид объекта недвижимости)</small>				
Лист № ___ Раздела <b>4.2</b>		Всего листов раздела <b>4.2</b> : ___		Всего разделов: ___
Всего листов выписки: ___				
<b>20.02.2023 № 99/2023/519578532</b>				
Кадастровый номер:			<b>47:01:0000000:501</b>	
Сведения о характерных точках границы части (частей) земельного участка				
Учетный номер части: 1272				
Система координат:				
Зона №				
Номер точки	Координаты, м		Описание закрепления на местности	Средняя квадратическая погрешность определения координат характерных точек границы части земельного участка, м
	X	Y		
1	2	3	4	5
Государственный регистратор			ФГИС ЕГРН	
полное наименование должности			подпись	
			инициалы, фамилия	

М.П.

Выписка из Единого государственного реестра недвижимости об объекте недвижимости  
Сведения о частях земельного участка

<b>Земельный участок</b>				
<small>(вид объекта недвижимости)</small>				
Лист № ___ Раздела <b>4.2</b>		Всего листов раздела <b>4.2</b> : ___		Всего разделов: ___
Всего листов выписки: ___				
<b>20.02.2023 № 99/2023/519578532</b>				
Кадастровый номер:			<b>47:01:0000000:501</b>	
Сведения о характерных точках границы части (частей) земельного участка				
Учетный номер части: 1273				
Система координат:				
Зона №				
Номер точки	Координаты, м		Описание закрепления на местности	Средняя квадратическая погрешность определения координат характерных точек границы части земельного участка, м
	X	Y		
1	2	3	4	5
Государственный регистратор			ФГИС ЕГРН	
полное наименование должности			подпись	
			инициалы, фамилия	

М.П.

Выписка из Единого государственного реестра недвижимости об объекте недвижимости  
Сведения о частях земельного участка

<b>Земельный участок</b>				
<small>(вид объекта недвижимости)</small>				
Лист № ___ Раздела <b>4.2</b>		Всего листов раздела <b>4.2</b> : ___		Всего разделов: ___
Всего листов выписки: ___				
<b>20.02.2023 № 99/2023/519578532</b>				
Кадастровый номер:			<b>47:01:0000000:501</b>	
Сведения о характерных точках границы части (частей) земельного участка				
Учетный номер части: 1274				
Система координат:				
Зона №				
Номер точки	Координаты, м		Описание закрепления на местности	Средняя квадратическая погрешность определения координат характерных точек границы части земельного участка, м
	X	Y		
1	2	3	4	5
Государственный регистратор			ФГИС ЕГРН	
полное наименование должности			подпись	
			инициалы, фамилия	

М.П.

Выписка из Единого государственного реестра недвижимости об объекте недвижимости  
Сведения о частях земельного участка

<b>Земельный участок</b>				
<small>(вид объекта недвижимости)</small>				
Лист № ___ Раздела <b>4.2</b>		Всего листов раздела <b>4.2</b> : ___		Всего разделов: ___
Всего листов выписки: ___				
<b>20.02.2023 № 99/2023/519578532</b>				
Кадастровый номер:			<b>47:01:0000000:501</b>	
Сведения о характерных точках границы части (частей) земельного участка				
Учетный номер части: 1275				
Система координат:				
Зона №				
Номер точки	Координаты, м		Описание закрепления на местности	Средняя квадратическая погрешность определения координат характерных точек границы части земельного участка, м
	X	Y		
1	2	3	4	5
Государственный регистратор			ФГИС ЕГРН	
полное наименование должности			подпись	
			инициалы, фамилия	

М.П.



Выписка из Единого государственного реестра недвижимости об объекте недвижимости  
Сведения о частях земельного участка

<b>Земельный участок</b>				
<small>(вид объекта недвижимости)</small>				
Лист № ___ Раздела <b>4.2</b>		Всего листов раздела <b>4.2</b> : ___		Всего разделов: ___
Всего листов выписки: ___				
<b>20.02.2023 № 99/2023/519578532</b>				
Кадастровый номер:			<b>47:01:0000000:501</b>	
Сведения о характерных точках границы части (частей) земельного участка				
Учетный номер части: 1276				
Система координат:				
Зона №				
Номер точки	Координаты, м		Описание закрепления на местности	Средняя квадратическая погрешность определения координат характерных точек границы части земельного участка, м
	X	Y		
1	2	3	4	5
Государственный регистратор			ФГИС ЕГРН	
полное наименование должности			подпись	
			инициалы, фамилия	

М.П.

Выписка из Единого государственного реестра недвижимости об объекте недвижимости  
Сведения о частях земельного участка

<b>Земельный участок</b>				
<small>(вид объекта недвижимости)</small>				
Лист № ___ Раздела <b>4.2</b>		Всего листов раздела <b>4.2</b> : ___		Всего разделов: ___
Всего листов выписки: ___				
<b>20.02.2023 № 99/2023/519578532</b>				
Кадастровый номер:			<b>47:01:0000000:501</b>	
Сведения о характерных точках границы части (частей) земельного участка				
Учетный номер части: 1277				
Система координат:				
Зона №				
Номер точки	Координаты, м		Описание закрепления на местности	Средняя квадратическая погрешность определения координат характерных точек границы части земельного участка, м
	X	Y		
1	2	3	4	5
Государственный регистратор			ФГИС ЕГРН	
полное наименование должности			подпись	
			инициалы, фамилия	

М.П.

Выписка из Единого государственного реестра недвижимости об объекте недвижимости  
Сведения о частях земельного участка

<b>Земельный участок</b>				
<small>(вид объекта недвижимости)</small>				
Лист № ___ Раздела <b>4.2</b>		Всего листов раздела <b>4.2</b> : ___		Всего разделов: ___
Всего листов выписки: ___				
<b>20.02.2023 № 99/2023/519578532</b>				
Кадастровый номер:			<b>47:01:0000000:501</b>	
Сведения о характерных точках границы части (частей) земельного участка				
Учетный номер части: 1278				
Система координат:				
Зона №				
Номер точки	Координаты, м		Описание закрепления на местности	Средняя квадратическая погрешность определения координат характерных точек границы части земельного участка, м
	X	Y		
1	2	3	4	5
Государственный регистратор			ФГИС ЕГРН	
полное наименование должности			подпись	
			инициалы, фамилия	

М.П.

Выписка из Единого государственного реестра недвижимости об объекте недвижимости  
Сведения о частях земельного участка

<b>Земельный участок</b>				
<small>(вид объекта недвижимости)</small>				
Лист № ___ Раздела <b>4.2</b>		Всего листов раздела <b>4.2</b> : ___		Всего разделов: ___
Всего листов выписки: ___				
<b>20.02.2023 № 99/2023/519578532</b>				
Кадастровый номер:			<b>47:01:0000000:501</b>	
Сведения о характерных точках границы части (частей) земельного участка				
Учетный номер части: 1279				
Система координат:				
Зона №				
Номер точки	Координаты, м		Описание закрепления на местности	Средняя квадратическая погрешность определения координат характерных точек границы части земельного участка, м
	X	Y		
1	2	3	4	5
Государственный регистратор			ФГИС ЕГРН	
полное наименование должности			подпись	
			инициалы, фамилия	

М.П.

Выписка из Единого государственного реестра недвижимости об объекте недвижимости  
Сведения о частях земельного участка

<b>Земельный участок</b>				
<small>(вид объекта недвижимости)</small>				
Лист № ___ Раздела <b>4.2</b>		Всего листов раздела <b>4.2</b> : ___		Всего разделов: ___
Всего листов выписки: ___				
<b>20.02.2023 № 99/2023/519578532</b>				
Кадастровый номер:			<b>47:01:0000000:501</b>	
Сведения о характерных точках границы части (частей) земельного участка				
Учетный номер части: 1280				
Система координат:				
Зона №				
Номер точки	Координаты, м		Описание закрепления на местности	Средняя квадратическая погрешность определения координат характерных точек границы части земельного участка, м
	X	Y		
1	2	3	4	5
Государственный регистратор			ФГИС ЕГРН	
полное наименование должности			подпись	
			инициалы, фамилия	

М.П.

Выписка из Единого государственного реестра недвижимости об объекте недвижимости  
Сведения о частях земельного участка

<b>Земельный участок</b>				
<small>(вид объекта недвижимости)</small>				
Лист № ___ Раздела <b>4.2</b>		Всего листов раздела <b>4.2</b> : ___		Всего разделов: ___
Всего листов выписки: ___				
<b>20.02.2023 № 99/2023/519578532</b>				
Кадастровый номер:			<b>47:01:0000000:501</b>	
Сведения о характерных точках границы части (частей) земельного участка				
Учетный номер части: 1281				
Система координат:				
Зона №				
Номер точки	Координаты, м		Описание закрепления на местности	Средняя квадратическая погрешность определения координат характерных точек границы части земельного участка, м
	X	Y		
1	2	3	4	5
Государственный регистратор			ФГИС ЕГРН	
полное наименование должности			подпись	
			инициалы, фамилия	

М.П.

Выписка из Единого государственного реестра недвижимости об объекте недвижимости  
Сведения о частях земельного участка

<b>Земельный участок</b>				
<small>(вид объекта недвижимости)</small>				
Лист № ___ Раздела <b>4.2</b>		Всего листов раздела <b>4.2</b> : ___		Всего разделов: ___
Всего листов выписки: ___				
<b>20.02.2023 № 99/2023/519578532</b>				
Кадастровый номер:			<b>47:01:0000000:501</b>	
Сведения о характерных точках границы части (частей) земельного участка				
Учетный номер части: 1282				
Система координат:				
Зона №				
Номер точки	Координаты, м		Описание закрепления на местности	Средняя квадратическая погрешность определения координат характерных точек границы части земельного участка, м
	X	Y		
1	2	3	4	5
Государственный регистратор			ФГИС ЕГРН	
полное наименование должности			подпись	
			инициалы, фамилия	

М.П.

Выписка из Единого государственного реестра недвижимости об объекте недвижимости  
Сведения о частях земельного участка

<b>Земельный участок</b>				
<small>(вид объекта недвижимости)</small>				
Лист № ___ Раздела <b>4.2</b>		Всего листов раздела <b>4.2</b> : ___		Всего разделов: ___
Всего листов выписки: ___				
<b>20.02.2023 № 99/2023/519578532</b>				
Кадастровый номер:			<b>47:01:0000000:501</b>	
Сведения о характерных точках границы части (частей) земельного участка				
Учетный номер части: 1283				
Система координат:				
Зона №				
Номер точки	Координаты, м		Описание закрепления на местности	Средняя квадратическая погрешность определения координат характерных точек границы части земельного участка, м
	X	Y		
1	2	3	4	5
Государственный регистратор			ФГИС ЕГРН	
полное наименование должности			подпись	
			инициалы, фамилия	

М.П.



Выписка из Единого государственного реестра недвижимости об объекте недвижимости  
Сведения о частях земельного участка

<b>Земельный участок</b>				
<small>(вид объекта недвижимости)</small>				
Лист № ___ Раздела <b>4.2</b>		Всего листов раздела <b>4.2</b> : ___		Всего разделов: ___
Всего листов выписки: ___				
<b>20.02.2023 № 99/2023/519578532</b>				
Кадастровый номер:			<b>47:01:0000000:501</b>	
Сведения о характерных точках границы части (частей) земельного участка				
Учетный номер части: 1284				
Система координат:				
Зона №				
Номер точки	Координаты, м		Описание закрепления на местности	Средняя квадратическая погрешность определения координат характерных точек границы части земельного участка, м
	X	Y		
1	2	3	4	5
Государственный регистратор			ФГИС ЕГРН	
полное наименование должности			подпись	
			инициалы, фамилия	

М.П.

Выписка из Единого государственного реестра недвижимости об объекте недвижимости  
Сведения о частях земельного участка

<b>Земельный участок</b>				
<small>(вид объекта недвижимости)</small>				
Лист № ___ Раздела <b>4.2</b>		Всего листов раздела <b>4.2</b> : ___		Всего разделов: ___
Всего листов выписки: ___				
<b>20.02.2023 № 99/2023/519578532</b>				
Кадастровый номер:			<b>47:01:0000000:501</b>	
Сведения о характерных точках границы части (частей) земельного участка				
Учетный номер части: 1285				
Система координат:				
Зона №				
Номер точки	Координаты, м		Описание закрепления на местности	Средняя квадратическая погрешность определения координат характерных точек границы части земельного участка, м
	X	Y		
1	2	3	4	5
Государственный регистратор			ФГИС ЕГРН	
полное наименование должности			подпись	
			инициалы, фамилия	

М.П.

Выписка из Единого государственного реестра недвижимости об объекте недвижимости  
Сведения о частях земельного участка

<b>Земельный участок</b>				
<small>(вид объекта недвижимости)</small>				
Лист № ___ Раздела <b>4.2</b>		Всего листов раздела <b>4.2</b> : ___		Всего разделов: ___
Всего листов выписки: ___				
<b>20.02.2023 № 99/2023/519578532</b>				
Кадастровый номер:			<b>47:01:0000000:501</b>	
Сведения о характерных точках границы части (частей) земельного участка				
Учетный номер части: 1286				
Система координат:				
Зона №				
Номер точки	Координаты, м		Описание закрепления на местности	Средняя квадратическая погрешность определения координат характерных точек границы части земельного участка, м
	X	Y		
1	2	3	4	5

Государственный регистратор		ФГИС ЕГРН
полное наименование должности	подпись	инициалы, фамилия

М.П.

Выписка из Единого государственного реестра недвижимости об объекте недвижимости  
Сведения о частях земельного участка

<b>Земельный участок</b>				
<small>(вид объекта недвижимости)</small>				
Лист № ___ Раздела <b>4.2</b>		Всего листов раздела <b>4.2</b> : ___		Всего разделов: ___
Всего листов выписки: ___				
<b>20.02.2023 № 99/2023/519578532</b>				
Кадастровый номер:			<b>47:01:0000000:501</b>	
Сведения о характерных точках границы части (частей) земельного участка				
Учетный номер части: 1287				
Система координат:				
Зона №				
Номер точки	Координаты, м		Описание закрепления на местности	Средняя квадратическая погрешность определения координат характерных точек границы части земельного участка, м
	X	Y		
1	2	3	4	5
Государственный регистратор			ФГИС ЕГРН	
полное наименование должности			подпись	
			инициалы, фамилия	

М.П.

Выписка из Единого государственного реестра недвижимости об объекте недвижимости  
Сведения о частях земельного участка

<b>Земельный участок</b>				
<small>(вид объекта недвижимости)</small>				
Лист № ___ Раздела <b>4.2</b>		Всего листов раздела <b>4.2</b> : ___		Всего разделов: ___
Всего листов выписки: ___				
<b>20.02.2023 № 99/2023/519578532</b>				
Кадастровый номер:			<b>47:01:0000000:501</b>	
Сведения о характерных точках границы части (частей) земельного участка				
Учетный номер части: 1288				
Система координат:				
Зона №				
Номер точки	Координаты, м		Описание закрепления на местности	Средняя квадратическая погрешность определения координат характерных точек границы части земельного участка, м
	X	Y		
1	2	3	4	5
Государственный регистратор			ФГИС ЕГРН	
полное наименование должности			подпись	
			инициалы, фамилия	

М.П.

Выписка из Единого государственного реестра недвижимости об объекте недвижимости  
Сведения о частях земельного участка

<b>Земельный участок</b>				
<small>(вид объекта недвижимости)</small>				
Лист № ___ Раздела <b>4.2</b>		Всего листов раздела <b>4.2</b> : ___		Всего разделов: ___
Всего листов выписки: ___				
<b>20.02.2023 № 99/2023/519578532</b>				
Кадастровый номер:			<b>47:01:0000000:501</b>	
Сведения о характерных точках границы части (частей) земельного участка				
Учетный номер части: 1289				
Система координат:				
Зона №				
Номер точки	Координаты, м		Описание закрепления на местности	Средняя квадратическая погрешность определения координат характерных точек границы части земельного участка, м
	X	Y		
1	2	3	4	5
Государственный регистратор			ФГИС ЕГРН	
полное наименование должности			подпись	
			инициалы, фамилия	

М.П.

Выписка из Единого государственного реестра недвижимости об объекте недвижимости  
Сведения о частях земельного участка

<b>Земельный участок</b>					
<small>(вид объекта недвижимости)</small>					
Лист № ___ Раздела <b>4.2</b>		Всего листов раздела <b>4.2</b> : ___		Всего разделов: ___	Всего листов выписки: ___
<b>20.02.2023 № 99/2023/519578532</b>					
Кадастровый номер:			<b>47:01:0000000:501</b>		
Сведения о характерных точках границы части (частей) земельного участка					
Учетный номер части: 1290					
Система координат:					
Зона №					
Номер точки	Координаты, м		Описание закрепления на местности	Средняя квадратическая погрешность определения координат характерных точек границы части земельного участка, м	
	X	Y			
1	2	3	4	5	
Государственный регистратор					ФГИС ЕГРН
полное наименование должности			подпись		инициалы, фамилия

М.П.

Выписка из Единого государственного реестра недвижимости об объекте недвижимости  
Сведения о частях земельного участка

<b>Земельный участок</b>				
<small>(вид объекта недвижимости)</small>				
Лист № __ Раздела <b>4.2</b>		Всего листов раздела <b>4.2</b> : __		Всего разделов: __
Всего листов выписки: __				
<b>20.02.2023 № 99/2023/519578532</b>				
Кадастровый номер:			<b>47:01:0000000:501</b>	
Сведения о характерных точках границы части (частей) земельного участка				
Учетный номер части: 1291				
Система координат:				
Зона №				
Номер точки	Координаты, м		Описание закрепления на местности	Средняя квадратическая погрешность определения координат характерных точек границы части земельного участка, м
	X	Y		
1	2	3	4	5
Государственный регистратор			ФГИС ЕГРН	
полное наименование должности			подпись	
			инициалы, фамилия	

М.П.



Выписка из Единого государственного реестра недвижимости об объекте недвижимости  
Сведения о частях земельного участка

<b>Земельный участок</b>				
<small>(вид объекта недвижимости)</small>				
Лист № ___ Раздела <b>4.2</b>		Всего листов раздела <b>4.2</b> : ___		Всего разделов: ___
Всего листов выписки: ___				
<b>20.02.2023 № 99/2023/519578532</b>				
Кадастровый номер:			<b>47:01:0000000:501</b>	
Сведения о характерных точках границы части (частей) земельного участка				
Учетный номер части: 1292				
Система координат:				
Зона №				
Номер точки	Координаты, м		Описание закрепления на местности	Средняя квадратическая погрешность определения координат характерных точек границы части земельного участка, м
	X	Y		
1	2	3	4	5
Государственный регистратор			ФГИС ЕГРН	
полное наименование должности			подпись	
			инициалы, фамилия	

М.П.

Выписка из Единого государственного реестра недвижимости об объекте недвижимости  
Сведения о частях земельного участка

<b>Земельный участок</b>				
<small>(вид объекта недвижимости)</small>				
Лист № ___ Раздела <b>4.2</b>		Всего листов раздела <b>4.2</b> : ___		Всего разделов: ___
Всего листов выписки: ___				
<b>20.02.2023 № 99/2023/519578532</b>				
Кадастровый номер:			<b>47:01:0000000:501</b>	
Сведения о характерных точках границы части (частей) земельного участка				
Учетный номер части: 1293				
Система координат:				
Зона №				
Номер точки	Координаты, м		Описание закрепления на местности	Средняя квадратическая погрешность определения координат характерных точек границы части земельного участка, м
	X	Y		
1	2	3	4	5
Государственный регистратор			ФГИС ЕГРН	
полное наименование должности			подпись	
			инициалы, фамилия	

М.П.

Выписка из Единого государственного реестра недвижимости об объекте недвижимости  
Сведения о частях земельного участка

<b>Земельный участок</b>				
<small>(вид объекта недвижимости)</small>				
Лист № ___ Раздела <b>4.2</b>		Всего листов раздела <b>4.2</b> : ___		Всего разделов: ___
Всего листов выписки: ___				
<b>20.02.2023 № 99/2023/519578532</b>				
Кадастровый номер:			<b>47:01:0000000:501</b>	
Сведения о характерных точках границы части (частей) земельного участка				
Учетный номер части: 1294				
Система координат:				
Зона №				
Номер точки	Координаты, м		Описание закрепления на местности	Средняя квадратическая погрешность определения координат характерных точек границы части земельного участка, м
	X	Y		
1	2	3	4	5
Государственный регистратор			ФГИС ЕГРН	
полное наименование должности			подпись	
			инициалы, фамилия	

М.П.

Выписка из Единого государственного реестра недвижимости об объекте недвижимости  
Сведения о частях земельного участка

<b>Земельный участок</b>				
<small>(вид объекта недвижимости)</small>				
Лист № ___ Раздела <b>4.2</b>		Всего листов раздела <b>4.2</b> : ___		Всего разделов: ___
Всего листов выписки: ___				
<b>20.02.2023 № 99/2023/519578532</b>				
Кадастровый номер:			<b>47:01:0000000:501</b>	
Сведения о характерных точках границы части (частей) земельного участка				
Учетный номер части: 1295				
Система координат:				
Зона №				
Номер точки	Координаты, м		Описание закрепления на местности	Средняя квадратическая погрешность определения координат характерных точек границы части земельного участка, м
	X	Y		
1	2	3	4	5
Государственный регистратор			ФГИС ЕГРН	
полное наименование должности			подпись	
			инициалы, фамилия	

М.П.

Выписка из Единого государственного реестра недвижимости об объекте недвижимости  
Сведения о частях земельного участка

<b>Земельный участок</b>				
<small>(вид объекта недвижимости)</small>				
Лист № ___ Раздела <b>4.2</b>		Всего листов раздела <b>4.2</b> : ___		Всего разделов: ___
Всего листов выписки: ___				
<b>20.02.2023 № 99/2023/519578532</b>				
Кадастровый номер:			<b>47:01:0000000:501</b>	
Сведения о характерных точках границы части (частей) земельного участка				
Учетный номер части: 1296				
Система координат:				
Зона №				
Номер точки	Координаты, м		Описание закрепления на местности	Средняя квадратическая погрешность определения координат характерных точек границы части земельного участка, м
	X	Y		
1	2	3	4	5
Государственный регистратор			ФГИС ЕГРН	
полное наименование должности			подпись	
			инициалы, фамилия	

М.П.

Выписка из Единого государственного реестра недвижимости об объекте недвижимости  
Сведения о частях земельного участка

<b>Земельный участок</b>				
<small>(вид объекта недвижимости)</small>				
Лист № ___ Раздела <b>4.2</b>		Всего листов раздела <b>4.2</b> : ___		Всего разделов: ___
Всего листов выписки: ___				
<b>20.02.2023 № 99/2023/519578532</b>				
Кадастровый номер:			<b>47:01:0000000:501</b>	
Сведения о характерных точках границы части (частей) земельного участка				
Учетный номер части: 1297				
Система координат:				
Зона №				
Номер точки	Координаты, м		Описание закрепления на местности	Средняя квадратическая погрешность определения координат характерных точек границы части земельного участка, м
	X	Y		
1	2	3	4	5
Государственный регистратор			ФГИС ЕГРН	
полное наименование должности			подпись	
			инициалы, фамилия	

М.П.

Выписка из Единого государственного реестра недвижимости об объекте недвижимости  
Сведения о частях земельного участка

<b>Земельный участок</b>				
<small>(вид объекта недвижимости)</small>				
Лист № ___ Раздела <b>4.2</b>		Всего листов раздела <b>4.2</b> : ___		Всего разделов: ___
Всего листов выписки: ___				
<b>20.02.2023 № 99/2023/519578532</b>				
Кадастровый номер:			<b>47:01:0000000:501</b>	
Сведения о характерных точках границы части (частей) земельного участка				
Учетный номер части: 1298				
Система координат: МСК 53 (Зона-2)				
Зона №				
Номер точки	Координаты, м		Описание закрепления на местности	Средняя квадратическая погрешность определения координат характерных точек границы части земельного участка, м
	X	Y		
1	2	3	4	5
296	475424.68	1344295.15	данные отсутствуют	данные отсутствуют
296	475424.68	1344295.15	данные отсутствуют	данные отсутствуют
297	475436.4	1344289.31	данные отсутствуют	данные отсутствуют
298	475439.03	1344307.13	данные отсутствуют	данные отсутствуют

Государственный регистратор		ФГИС ЕГРН
полное наименование должности	подпись	инициалы, фамилия

М.П.

Выписка из Единого государственного реестра недвижимости об объекте недвижимости  
Сведения о частях земельного участка

<b>Земельный участок</b>				
<small>(вид объекта недвижимости)</small>				
Лист № ___ Раздела <b>4.2</b>		Всего листов раздела <b>4.2</b> : ___		Всего разделов: ___
Всего листов выписки: ___				
<b>20.02.2023 № 99/2023/519578532</b>				
Кадастровый номер:			<b>47:01:0000000:501</b>	
Сведения о характерных точках границы части (частей) земельного участка				
Учетный номер части: 1299				
Система координат:				
Зона №				
Номер точки	Координаты, м		Описание закрепления на местности	Средняя квадратическая погрешность определения координат характерных точек границы части земельного участка, м
	X	Y		
1	2	3	4	5

Государственный регистратор		ФГИС ЕГРН
полное наименование должности	подпись	инициалы, фамилия

М.П.



Выписка из Единого государственного реестра недвижимости об объекте недвижимости  
Сведения о частях земельного участка

<b>Земельный участок</b>				
<small>(вид объекта недвижимости)</small>				
Лист № __ Раздела <b>4.2</b>		Всего листов раздела <b>4.2</b> : __		Всего разделов: __
Всего листов выписки: __				
<b>20.02.2023 № 99/2023/519578532</b>				
Кадастровый номер:			<b>47:01:0000000:501</b>	
Сведения о характерных точках границы части (частей) земельного участка				
Учетный номер части: 1300				
Система координат:				
Зона №				
Номер точки	Координаты, м		Описание закрепления на местности	Средняя квадратическая погрешность определения координат характерных точек границы части земельного участка, м
	X	Y		
1	2	3	4	5
Государственный регистратор			ФГИС ЕГРН	
полное наименование должности			подпись	
			инициалы, фамилия	

М.П.

Выписка из Единого государственного реестра недвижимости об объекте недвижимости  
Сведения о частях земельного участка

<b>Земельный участок</b>				
<small>(вид объекта недвижимости)</small>				
Лист № ___ Раздела <b>4.2</b>		Всего листов раздела <b>4.2</b> : ___		Всего разделов: ___
Всего листов выписки: ___				
<b>20.02.2023 № 99/2023/519578532</b>				
Кадастровый номер:			<b>47:01:0000000:501</b>	
Сведения о характерных точках границы части (частей) земельного участка				
Учетный номер части: 1301				
Система координат:				
Зона №				
Номер точки	Координаты, м		Описание закрепления на местности	Средняя квадратическая погрешность определения координат характерных точек границы части земельного участка, м
	X	Y		
1	2	3	4	5
Государственный регистратор			ФГИС ЕГРН	
полное наименование должности			подпись	
			инициалы, фамилия	

М.П.

Выписка из Единого государственного реестра недвижимости об объекте недвижимости  
Сведения о частях земельного участка

<b>Земельный участок</b>				
<small>(вид объекта недвижимости)</small>				
Лист № ___ Раздела <b>4.2</b>		Всего листов раздела <b>4.2</b> : ___		Всего разделов: ___
Всего листов выписки: ___				
<b>20.02.2023 № 99/2023/519578532</b>				
Кадастровый номер:			<b>47:01:0000000:501</b>	
Сведения о характерных точках границы части (частей) земельного участка				
Учетный номер части: 1302				
Система координат:				
Зона №				
Номер точки	Координаты, м		Описание закрепления на местности	Средняя квадратическая погрешность определения координат характерных точек границы части земельного участка, м
	X	Y		
1	2	3	4	5
Государственный регистратор			ФГИС ЕГРН	
полное наименование должности			подпись	
			инициалы, фамилия	

М.П.

Выписка из Единого государственного реестра недвижимости об объекте недвижимости  
Сведения о частях земельного участка

<b>Земельный участок</b>				
<small>(вид объекта недвижимости)</small>				
Лист № ___ Раздела <b>4.2</b>		Всего листов раздела <b>4.2</b> : ___		Всего разделов: ___
Всего листов выписки: ___				
<b>20.02.2023 № 99/2023/519578532</b>				
Кадастровый номер:			<b>47:01:0000000:501</b>	
Сведения о характерных точках границы части (частей) земельного участка				
Учетный номер части: 1303				
Система координат:				
Зона №				
Номер точки	Координаты, м		Описание закрепления на местности	Средняя квадратическая погрешность определения координат характерных точек границы части земельного участка, м
	X	Y		
1	2	3	4	5

Государственный регистратор		ФГИС ЕГРН
полное наименование должности	подпись	инициалы, фамилия

М.П.

Выписка из Единого государственного реестра недвижимости об объекте недвижимости  
Сведения о частях земельного участка

<b>Земельный участок</b>				
<small>(вид объекта недвижимости)</small>				
Лист № ___ Раздела <b>4.2</b>		Всего листов раздела <b>4.2</b> : ___		Всего разделов: ___
Всего листов выписки: ___				
<b>20.02.2023 № 99/2023/519578532</b>				
Кадастровый номер:			<b>47:01:0000000:501</b>	
Сведения о характерных точках границы части (частей) земельного участка				
Учетный номер части: 1304				
Система координат:				
Зона №				
Номер точки	Координаты, м		Описание закрепления на местности	Средняя квадратическая погрешность определения координат характерных точек границы части земельного участка, м
	X	Y		
1	2	3	4	5
Государственный регистратор			ФГИС ЕГРН	
полное наименование должности			подпись	
			инициалы, фамилия	

М.П.

Выписка из Единого государственного реестра недвижимости об объекте недвижимости  
Сведения о частях земельного участка

<b>Земельный участок</b>				
<small>(вид объекта недвижимости)</small>				
Лист № ___ Раздела <b>4.2</b>		Всего листов раздела <b>4.2</b> : ___		Всего разделов: ___
Всего листов выписки: ___				
<b>20.02.2023 № 99/2023/519578532</b>				
Кадастровый номер:			<b>47:01:0000000:501</b>	
Сведения о характерных точках границы части (частей) земельного участка				
Учетный номер части: 1305				
Система координат:				
Зона №				
Номер точки	Координаты, м		Описание закрепления на местности	Средняя квадратическая погрешность определения координат характерных точек границы части земельного участка, м
	X	Y		
1	2	3	4	5
Государственный регистратор			ФГИС ЕГРН	
полное наименование должности			подпись	
			инициалы, фамилия	

М.П.

Выписка из Единого государственного реестра недвижимости об объекте недвижимости  
Сведения о частях земельного участка

<b>Земельный участок</b>				
<small>(вид объекта недвижимости)</small>				
Лист № __ Раздела <b>4.2</b>		Всего листов раздела <b>4.2</b> : __		Всего разделов: __
Всего листов выписки: __				
<b>20.02.2023 № 99/2023/519578532</b>				
Кадастровый номер:			<b>47:01:0000000:501</b>	
Сведения о характерных точках границы части (частей) земельного участка				
Учетный номер части: 1306				
Система координат: МСК 53 (Зона-2)				
Зона №				
Номер точки	Координаты, м		Описание закрепления на местности	Средняя квадратическая погрешность определения координат характерных точек границы части земельного участка, м
	X	Y		
1	2	3	4	5
299	476634.06	1335947.53	данные отсутствуют	данные отсутствуют
299	476634.06	1335947.53	данные отсутствуют	данные отсутствуют
300	476665.06	1335912.15	данные отсутствуют	данные отсутствуют
301	476669.64	1335919.84	данные отсутствуют	данные отсутствуют

Государственный регистратор		ФГИС ЕГРН
полное наименование должности	подпись	инициалы, фамилия

М.П.

Выписка из Единого государственного реестра недвижимости об объекте недвижимости  
Сведения о частях земельного участка

<b>Земельный участок</b>				
<small>(вид объекта недвижимости)</small>				
Лист № ___ Раздела <b>4.2</b>		Всего листов раздела <b>4.2</b> : ___		Всего разделов: ___
Всего листов выписки: ___				
<b>20.02.2023 № 99/2023/519578532</b>				
Кадастровый номер:			<b>47:01:0000000:501</b>	
Сведения о характерных точках границы части (частей) земельного участка				
Учетный номер части: 1307				
Система координат:				
Зона №				
Номер точки	Координаты, м		Описание закрепления на местности	Средняя квадратическая погрешность определения координат характерных точек границы части земельного участка, м
	X	Y		
1	2	3	4	5
Государственный регистратор			ФГИС ЕГРН	
полное наименование должности			подпись	
			инициалы, фамилия	

М.П.



Выписка из Единого государственного реестра недвижимости об объекте недвижимости  
Сведения о частях земельного участка

<b>Земельный участок</b>				
<small>(вид объекта недвижимости)</small>				
Лист № ___ Раздела <b>4.2</b>		Всего листов раздела <b>4.2</b> : ___		Всего разделов: ___
Всего листов выписки: ___				
<b>20.02.2023 № 99/2023/519578532</b>				
Кадастровый номер:			<b>47:01:0000000:501</b>	
Сведения о характерных точках границы части (частей) земельного участка				
Учетный номер части: 1308				
Система координат:				
Зона №				
Номер точки	Координаты, м		Описание закрепления на местности	Средняя квадратическая погрешность определения координат характерных точек границы части земельного участка, м
	X	Y		
1	2	3	4	5
Государственный регистратор			ФГИС ЕГРН	
полное наименование должности			подпись	
			инициалы, фамилия	

М.П.

Выписка из Единого государственного реестра недвижимости об объекте недвижимости  
Сведения о частях земельного участка

<b>Земельный участок</b>				
<small>(вид объекта недвижимости)</small>				
Лист № ___ Раздела <b>4.2</b>		Всего листов раздела <b>4.2</b> : ___		Всего разделов: ___
Всего листов выписки: ___				
<b>20.02.2023 № 99/2023/519578532</b>				
Кадастровый номер:			<b>47:01:0000000:501</b>	
Сведения о характерных точках границы части (частей) земельного участка				
Учетный номер части: 1309				
Система координат:				
Зона №				
Номер точки	Координаты, м		Описание закрепления на местности	Средняя квадратическая погрешность определения координат характерных точек границы части земельного участка, м
	X	Y		
1	2	3	4	5

Государственный регистратор		ФГИС ЕГРН
полное наименование должности	подпись	инициалы, фамилия

М.П.

Выписка из Единого государственного реестра недвижимости об объекте недвижимости  
Сведения о частях земельного участка

<b>Земельный участок</b>				
<small>(вид объекта недвижимости)</small>				
Лист № __ Раздела <b>4.2</b>		Всего листов раздела <b>4.2</b> : __		Всего разделов: __
Всего листов выписки: __				
<b>20.02.2023 № 99/2023/519578532</b>				
Кадастровый номер:			<b>47:01:0000000:501</b>	
Сведения о характерных точках границы части (частей) земельного участка				
Учетный номер части: 1310				
Система координат:				
Зона №				
Номер точки	Координаты, м		Описание закрепления на местности	Средняя квадратическая погрешность определения координат характерных точек границы части земельного участка, м
	X	Y		
1	2	3	4	5
Государственный регистратор			ФГИС ЕГРН	
полное наименование должности			подпись	
			инициалы, фамилия	

М.П.

Выписка из Единого государственного реестра недвижимости об объекте недвижимости  
Сведения о частях земельного участка

<b>Земельный участок</b>				
<small>(вид объекта недвижимости)</small>				
Лист № ___ Раздела <b>4.2</b>		Всего листов раздела <b>4.2</b> : ___		Всего разделов: ___
Всего листов выписки: ___				
<b>20.02.2023 № 99/2023/519578532</b>				
Кадастровый номер:			<b>47:01:0000000:501</b>	
Сведения о характерных точках границы части (частей) земельного участка				
Учетный номер части: 1311				
Система координат:				
Зона №				
Номер точки	Координаты, м		Описание закрепления на местности	Средняя квадратическая погрешность определения координат характерных точек границы части земельного участка, м
	X	Y		
1	2	3	4	5
Государственный регистратор			ФГИС ЕГРН	
полное наименование должности			подпись	
			инициалы, фамилия	

М.П.

Выписка из Единого государственного реестра недвижимости об объекте недвижимости  
Сведения о частях земельного участка

<b>Земельный участок</b>				
<small>(вид объекта недвижимости)</small>				
Лист № ___ Раздела <b>4.2</b>		Всего листов раздела <b>4.2</b> : ___		Всего разделов: ___
Всего листов выписки: ___				
<b>20.02.2023 № 99/2023/519578532</b>				
Кадастровый номер:			<b>47:01:0000000:501</b>	
Сведения о характерных точках границы части (частей) земельного участка				
Учетный номер части: 1312				
Система координат:				
Зона №				
Номер точки	Координаты, м		Описание закрепления на местности	Средняя квадратическая погрешность определения координат характерных точек границы части земельного участка, м
	X	Y		
1	2	3	4	5
Государственный регистратор			ФГИС ЕГРН	
полное наименование должности			подпись	
			инициалы, фамилия	

М.П.

Выписка из Единого государственного реестра недвижимости об объекте недвижимости  
Сведения о частях земельного участка

<b>Земельный участок</b>				
<small>(вид объекта недвижимости)</small>				
Лист № ___ Раздела <b>4.2</b>		Всего листов раздела <b>4.2</b> : ___		Всего разделов: ___
Всего листов выписки: ___				
<b>20.02.2023 № 99/2023/519578532</b>				
Кадастровый номер:			<b>47:01:0000000:501</b>	
Сведения о характерных точках границы части (частей) земельного участка				
Учетный номер части: 1313				
Система координат:				
Зона №				
Номер точки	Координаты, м		Описание закрепления на местности	Средняя квадратическая погрешность определения координат характерных точек границы части земельного участка, м
	X	Y		
1	2	3	4	5
Государственный регистратор			ФГИС ЕГРН	
полное наименование должности			подпись	
			инициалы, фамилия	

М.П.

Выписка из Единого государственного реестра недвижимости об объекте недвижимости  
Сведения о частях земельного участка

<b>Земельный участок</b>				
<small>(вид объекта недвижимости)</small>				
Лист № ___ Раздела <b>4.2</b>		Всего листов раздела <b>4.2</b> : ___		Всего разделов: ___
Всего листов выписки: ___				
<b>20.02.2023 № 99/2023/519578532</b>				
Кадастровый номер:			<b>47:01:0000000:501</b>	
Сведения о характерных точках границы части (частей) земельного участка				
Учетный номер части: 1314				
Система координат:				
Зона №				
Номер точки	Координаты, м		Описание закрепления на местности	Средняя квадратическая погрешность определения координат характерных точек границы части земельного участка, м
	X	Y		
1	2	3	4	5
Государственный регистратор			ФГИС ЕГРН	
полное наименование должности			подпись	
			инициалы, фамилия	

М.П.

Выписка из Единого государственного реестра недвижимости об объекте недвижимости  
Сведения о частях земельного участка

<b>Земельный участок</b>				
<small>(вид объекта недвижимости)</small>				
Лист № ___ Раздела <b>4.2</b>		Всего листов раздела <b>4.2</b> : ___		Всего разделов: ___
Всего листов выписки: ___				
<b>20.02.2023 № 99/2023/519578532</b>				
Кадастровый номер:			<b>47:01:0000000:501</b>	
Сведения о характерных точках границы части (частей) земельного участка				
Учетный номер части: 1315				
Система координат:				
Зона №				
Номер точки	Координаты, м		Описание закрепления на местности	Средняя квадратическая погрешность определения координат характерных точек границы части земельного участка, м
	X	Y		
1	2	3	4	5
Государственный регистратор			ФГИС ЕГРН	
полное наименование должности			подпись	
			инициалы, фамилия	

М.П.



Выписка из Единого государственного реестра недвижимости об объекте недвижимости  
Сведения о частях земельного участка

<b>Земельный участок</b>					
<small>(вид объекта недвижимости)</small>					
Лист № ___ Раздела <b>4.2</b>		Всего листов раздела <b>4.2</b> : ___		Всего разделов: ___	Всего листов выписки: ___
<b>20.02.2023 № 99/2023/519578532</b>					
Кадастровый номер:			<b>47:01:0000000:501</b>		
Сведения о характерных точках границы части (частей) земельного участка					
Учетный номер части: 1316					
Система координат: Зона №					
Номер точки	Координаты, м		Описание закрепления на местности	Средняя квадратическая погрешность определения координат характерных точек границы части земельного участка, м	
	X	Y			
1	2	3	4	5	
Государственный регистратор					ФГИС ЕГРН
полное наименование должности			подпись		инициалы, фамилия

М.П.

Выписка из Единого государственного реестра недвижимости об объекте недвижимости  
Сведения о частях земельного участка

<b>Земельный участок</b>				
<small>(вид объекта недвижимости)</small>				
Лист № ___ Раздела <b>4.2</b>		Всего листов раздела <b>4.2</b> : ___		Всего разделов: ___
Всего листов выписки: ___				
<b>20.02.2023 № 99/2023/519578532</b>				
Кадастровый номер:			<b>47:01:0000000:501</b>	
Сведения о характерных точках границы части (частей) земельного участка				
Учетный номер части: 1317				
Система координат:				
Зона №				
Номер точки	Координаты, м		Описание закрепления на местности	Средняя квадратическая погрешность определения координат характерных точек границы части земельного участка, м
	X	Y		
1	2	3	4	5
Государственный регистратор			ФГИС ЕГРН	
полное наименование должности			подпись	
			инициалы, фамилия	

М.П.

Выписка из Единого государственного реестра недвижимости об объекте недвижимости  
Сведения о частях земельного участка

<b>Земельный участок</b>				
<small>(вид объекта недвижимости)</small>				
Лист № ___ Раздела <b>4.2</b>		Всего листов раздела <b>4.2</b> : ___		Всего разделов: ___
Всего листов выписки: ___				
<b>20.02.2023 № 99/2023/519578532</b>				
Кадастровый номер:			<b>47:01:0000000:501</b>	
Сведения о характерных точках границы части (частей) земельного участка				
Учетный номер части: 1318				
Система координат:				
Зона №				
Номер точки	Координаты, м		Описание закрепления на местности	Средняя квадратическая погрешность определения координат характерных точек границы части земельного участка, м
	X	Y		
1	2	3	4	5
Государственный регистратор			ФГИС ЕГРН	
полное наименование должности			подпись	
			инициалы, фамилия	

М.П.

Выписка из Единого государственного реестра недвижимости об объекте недвижимости  
Сведения о частях земельного участка

<b>Земельный участок</b>				
<small>(вид объекта недвижимости)</small>				
Лист № ___ Раздела <b>4.2</b>		Всего листов раздела <b>4.2</b> : ___		Всего разделов: ___
Всего листов выписки: ___				
<b>20.02.2023 № 99/2023/519578532</b>				
Кадастровый номер:			<b>47:01:0000000:501</b>	
Сведения о характерных точках границы части (частей) земельного участка				
Учетный номер части: 1319				
Система координат:				
Зона №				
Номер точки	Координаты, м		Описание закрепления на местности	Средняя квадратическая погрешность определения координат характерных точек границы части земельного участка, м
	X	Y		
1	2	3	4	5
Государственный регистратор			ФГИС ЕГРН	
полное наименование должности			подпись	
			инициалы, фамилия	

М.П.

Выписка из Единого государственного реестра недвижимости об объекте недвижимости  
Сведения о частях земельного участка

<b>Земельный участок</b>				
<small>(вид объекта недвижимости)</small>				
Лист № ___ Раздела <b>4.2</b>		Всего листов раздела <b>4.2</b> : ___		Всего разделов: ___
Всего листов выписки: ___				
<b>20.02.2023 № 99/2023/519578532</b>				
Кадастровый номер:			<b>47:01:0000000:501</b>	
Сведения о характерных точках границы части (частей) земельного участка				
Учетный номер части: 1320				
Система координат:				
Зона №				
Номер точки	Координаты, м		Описание закрепления на местности	Средняя квадратическая погрешность определения координат характерных точек границы части земельного участка, м
	X	Y		
1	2	3	4	5
Государственный регистратор			ФГИС ЕГРН	
полное наименование должности			подпись	
			инициалы, фамилия	

М.П.

Выписка из Единого государственного реестра недвижимости об объекте недвижимости  
Сведения о частях земельного участка

<b>Земельный участок</b>				
<small>(вид объекта недвижимости)</small>				
Лист № ___ Раздела <b>4.2</b>		Всего листов раздела <b>4.2</b> : ___		Всего разделов: ___
Всего листов выписки: ___				
<b>20.02.2023 № 99/2023/519578532</b>				
Кадастровый номер:			<b>47:01:0000000:501</b>	
Сведения о характерных точках границы части (частей) земельного участка				
Учетный номер части: 1321				
Система координат:				
Зона №				
Номер точки	Координаты, м		Описание закрепления на местности	Средняя квадратическая погрешность определения координат характерных точек границы части земельного участка, м
	X	Y		
1	2	3	4	5
Государственный регистратор			ФГИС ЕГРН	
полное наименование должности			подпись	
			инициалы, фамилия	

М.П.

Выписка из Единого государственного реестра недвижимости об объекте недвижимости  
Сведения о частях земельного участка

<b>Земельный участок</b>				
<small>(вид объекта недвижимости)</small>				
Лист № ___ Раздела <b>4.2</b>		Всего листов раздела <b>4.2</b> : ___		Всего разделов: ___
Всего листов выписки: ___				
<b>20.02.2023 № 99/2023/519578532</b>				
Кадастровый номер:			<b>47:01:0000000:501</b>	
Сведения о характерных точках границы части (частей) земельного участка				
Учетный номер части: 1322				
Система координат:				
Зона №				
Номер точки	Координаты, м		Описание закрепления на местности	Средняя квадратическая погрешность определения координат характерных точек границы части земельного участка, м
	X	Y		
1	2	3	4	5
Государственный регистратор			ФГИС ЕГРН	
полное наименование должности			подпись	
			инициалы, фамилия	

М.П.

Выписка из Единого государственного реестра недвижимости об объекте недвижимости  
Сведения о частях земельного участка

<b>Земельный участок</b>				
<small>(вид объекта недвижимости)</small>				
Лист № ___ Раздела <b>4.2</b>		Всего листов раздела <b>4.2</b> : ___		Всего разделов: ___
Всего листов выписки: ___				
<b>20.02.2023 № 99/2023/519578532</b>				
Кадастровый номер:			<b>47:01:0000000:501</b>	
Сведения о характерных точках границы части (частей) земельного участка				
Учетный номер части: 1323				
Система координат:				
Зона №				
Номер точки	Координаты, м		Описание закрепления на местности	Средняя квадратическая погрешность определения координат характерных точек границы части земельного участка, м
	X	Y		
1	2	3	4	5
Государственный регистратор			ФГИС ЕГРН	
полное наименование должности			подпись	
			инициалы, фамилия	

М.П.



Выписка из Единого государственного реестра недвижимости об объекте недвижимости  
Сведения о частях земельного участка

<b>Земельный участок</b>				
<small>(вид объекта недвижимости)</small>				
Лист № ___ Раздела <b>4.2</b>		Всего листов раздела <b>4.2</b> : ___		Всего разделов: ___
Всего листов выписки: ___				
<b>20.02.2023 № 99/2023/519578532</b>				
Кадастровый номер:			<b>47:01:0000000:501</b>	
Сведения о характерных точках границы части (частей) земельного участка				
Учетный номер части: 1324				
Система координат:				
Зона №				
Номер точки	Координаты, м		Описание закрепления на местности	Средняя квадратическая погрешность определения координат характерных точек границы части земельного участка, м
	X	Y		
1	2	3	4	5
Государственный регистратор			ФГИС ЕГРН	
полное наименование должности			подпись	
			инициалы, фамилия	

М.П.

Выписка из Единого государственного реестра недвижимости об объекте недвижимости  
Сведения о частях земельного участка

<b>Земельный участок</b>				
<small>(вид объекта недвижимости)</small>				
Лист № ___ Раздела <b>4.2</b>		Всего листов раздела <b>4.2</b> : ___		Всего разделов: ___
Всего листов выписки: ___				
<b>20.02.2023 № 99/2023/519578532</b>				
Кадастровый номер:			<b>47:01:0000000:501</b>	
Сведения о характерных точках границы части (частей) земельного участка				
Учетный номер части: 1325				
Система координат:				
Зона №				
Номер точки	Координаты, м		Описание закрепления на местности	Средняя квадратическая погрешность определения координат характерных точек границы части земельного участка, м
	X	Y		
1	2	3	4	5
Государственный регистратор			ФГИС ЕГРН	
полное наименование должности			подпись	
			инициалы, фамилия	

М.П.

Выписка из Единого государственного реестра недвижимости об объекте недвижимости  
Сведения о частях земельного участка

<b>Земельный участок</b>				
<small>(вид объекта недвижимости)</small>				
Лист № ___ Раздела <b>4.2</b>		Всего листов раздела <b>4.2</b> : ___		Всего разделов: ___
Всего листов выписки: ___				
<b>20.02.2023 № 99/2023/519578532</b>				
Кадастровый номер:			<b>47:01:0000000:501</b>	
Сведения о характерных точках границы части (частей) земельного участка				
Учетный номер части: 1326				
Система координат:				
Зона №				
Номер точки	Координаты, м		Описание закрепления на местности	Средняя квадратическая погрешность определения координат характерных точек границы части земельного участка, м
	X	Y		
1	2	3	4	5
Государственный регистратор			ФГИС ЕГРН	
полное наименование должности			подпись	
			инициалы, фамилия	

М.П.

Выписка из Единого государственного реестра недвижимости об объекте недвижимости  
Сведения о частях земельного участка

<b>Земельный участок</b>				
<small>(вид объекта недвижимости)</small>				
Лист № ___ Раздела <b>4.2</b>		Всего листов раздела <b>4.2</b> : ___		Всего разделов: ___
Всего листов выписки: ___				
<b>20.02.2023 № 99/2023/519578532</b>				
Кадастровый номер:			<b>47:01:0000000:501</b>	
Сведения о характерных точках границы части (частей) земельного участка				
Учетный номер части: 1327				
Система координат:				
Зона №				
Номер точки	Координаты, м		Описание закрепления на местности	Средняя квадратическая погрешность определения координат характерных точек границы части земельного участка, м
	X	Y		
1	2	3	4	5
Государственный регистратор			ФГИС ЕГРН	
полное наименование должности			подпись	
			инициалы, фамилия	

М.П.

Выписка из Единого государственного реестра недвижимости об объекте недвижимости  
Сведения о частях земельного участка

<b>Земельный участок</b>				
<small>(вид объекта недвижимости)</small>				
Лист № ___ Раздела <b>4.2</b>		Всего листов раздела <b>4.2</b> : ___		Всего разделов: ___
Всего листов выписки: ___				
<b>20.02.2023 № 99/2023/519578532</b>				
Кадастровый номер:			<b>47:01:0000000:501</b>	
Сведения о характерных точках границы части (частей) земельного участка				
Учетный номер части: 1328				
Система координат:				
Зона №				
Номер точки	Координаты, м		Описание закрепления на местности	Средняя квадратическая погрешность определения координат характерных точек границы части земельного участка, м
	X	Y		
1	2	3	4	5
Государственный регистратор			ФГИС ЕГРН	
полное наименование должности			подпись	
			инициалы, фамилия	

М.П.

Выписка из Единого государственного реестра недвижимости об объекте недвижимости  
Сведения о частях земельного участка

<b>Земельный участок</b>				
<small>(вид объекта недвижимости)</small>				
Лист № ___ Раздела <b>4.2</b>		Всего листов раздела <b>4.2</b> : ___		Всего разделов: ___
Всего листов выписки: ___				
<b>20.02.2023 № 99/2023/519578532</b>				
Кадастровый номер:			<b>47:01:0000000:501</b>	
Сведения о характерных точках границы части (частей) земельного участка				
Учетный номер части: 1329				
Система координат:				
Зона №				
Номер точки	Координаты, м		Описание закрепления на местности	Средняя квадратическая погрешность определения координат характерных точек границы части земельного участка, м
	X	Y		
1	2	3	4	5
Государственный регистратор			ФГИС ЕГРН	
полное наименование должности			подпись	
			инициалы, фамилия	

М.П.

Выписка из Единого государственного реестра недвижимости об объекте недвижимости  
Сведения о частях земельного участка

<b>Земельный участок</b>				
<small>(вид объекта недвижимости)</small>				
Лист № ___ Раздела <b>4.2</b>		Всего листов раздела <b>4.2</b> : ___		Всего разделов: ___
Всего листов выписки: ___				
<b>20.02.2023 № 99/2023/519578532</b>				
Кадастровый номер:			<b>47:01:0000000:501</b>	
Сведения о характерных точках границы части (частей) земельного участка				
Учетный номер части: 1330				
Система координат:				
Зона №				
Номер точки	Координаты, м		Описание закрепления на местности	Средняя квадратическая погрешность определения координат характерных точек границы части земельного участка, м
	X	Y		
1	2	3	4	5
Государственный регистратор			ФГИС ЕГРН	
полное наименование должности			подпись	
			инициалы, фамилия	

М.П.

Выписка из Единого государственного реестра недвижимости об объекте недвижимости  
Сведения о частях земельного участка

<b>Земельный участок</b>				
<small>(вид объекта недвижимости)</small>				
Лист № ___ Раздела <b>4.2</b>		Всего листов раздела <b>4.2</b> : ___		Всего разделов: ___
Всего листов выписки: ___				
<b>20.02.2023 № 99/2023/519578532</b>				
Кадастровый номер:			<b>47:01:0000000:501</b>	
Сведения о характерных точках границы части (частей) земельного участка				
Учетный номер части: 1331				
Система координат:				
Зона №				
Номер точки	Координаты, м		Описание закрепления на местности	Средняя квадратическая погрешность определения координат характерных точек границы части земельного участка, м
	X	Y		
1	2	3	4	5

Государственный регистратор		ФГИС ЕГРН
полное наименование должности	подпись	инициалы, фамилия

М.П.



Выписка из Единого государственного реестра недвижимости об объекте недвижимости  
Сведения о частях земельного участка

<b>Земельный участок</b>				
<small>(вид объекта недвижимости)</small>				
Лист № ___ Раздела <b>4.2</b>		Всего листов раздела <b>4.2</b> : ___		Всего разделов: ___
Всего листов выписки: ___				
<b>20.02.2023 № 99/2023/519578532</b>				
Кадастровый номер:			<b>47:01:0000000:501</b>	
Сведения о характерных точках границы части (частей) земельного участка				
Учетный номер части: 1332				
Система координат:				
Зона №				
Номер точки	Координаты, м		Описание закрепления на местности	Средняя квадратическая погрешность определения координат характерных точек границы части земельного участка, м
	X	Y		
1	2	3	4	5
Государственный регистратор			ФГИС ЕГРН	
полное наименование должности			подпись	
			инициалы, фамилия	

М.П.

Выписка из Единого государственного реестра недвижимости об объекте недвижимости  
Сведения о частях земельного участка

<b>Земельный участок</b>				
<small>(вид объекта недвижимости)</small>				
Лист № ___ Раздела <b>4.2</b>		Всего листов раздела <b>4.2</b> : ___		Всего разделов: ___
Всего листов выписки: ___				
<b>20.02.2023 № 99/2023/519578532</b>				
Кадастровый номер:			<b>47:01:0000000:501</b>	
Сведения о характерных точках границы части (частей) земельного участка				
Учетный номер части: 1333				
Система координат:				
Зона №				
Номер точки	Координаты, м		Описание закрепления на местности	Средняя квадратическая погрешность определения координат характерных точек границы части земельного участка, м
	X	Y		
1	2	3	4	5

Государственный регистратор		ФГИС ЕГРН
полное наименование должности	подпись	инициалы, фамилия

М.П.

Выписка из Единого государственного реестра недвижимости об объекте недвижимости  
Сведения о частях земельного участка

<b>Земельный участок</b>				
<small>(вид объекта недвижимости)</small>				
Лист № ___ Раздела <b>4.2</b>		Всего листов раздела <b>4.2</b> : ___		Всего разделов: ___
Всего листов выписки: ___				
<b>20.02.2023 № 99/2023/519578532</b>				
Кадастровый номер:			<b>47:01:0000000:501</b>	
Сведения о характерных точках границы части (частей) земельного участка				
Учетный номер части: 1334				
Система координат:				
Зона №				
Номер точки	Координаты, м		Описание закрепления на местности	Средняя квадратическая погрешность определения координат характерных точек границы части земельного участка, м
	X	Y		
1	2	3	4	5
Государственный регистратор			ФГИС ЕГРН	
полное наименование должности			подпись	
			инициалы, фамилия	

М.П.

Выписка из Единого государственного реестра недвижимости об объекте недвижимости  
Сведения о частях земельного участка

<b>Земельный участок</b>					
<small>(вид объекта недвижимости)</small>					
Лист № ___ Раздела <b>4.2</b>		Всего листов раздела <b>4.2</b> : ___		Всего разделов: ___	Всего листов выписки: ___
<b>20.02.2023 № 99/2023/519578532</b>					
Кадастровый номер:			<b>47:01:0000000:501</b>		
Сведения о характерных точках границы части (частей) земельного участка					
Учетный номер части: 1335					
Система координат:					
Зона №					
Номер точки	Координаты, м		Описание закрепления на местности	Средняя квадратическая погрешность определения координат характерных точек границы части земельного участка, м	
	X	Y			
1	2	3	4	5	

Государственный регистратор		ФГИС ЕГРН
полное наименование должности	подпись	инициалы, фамилия

М.П.

Выписка из Единого государственного реестра недвижимости об объекте недвижимости  
Сведения о частях земельного участка

<b>Земельный участок</b>				
<small>(вид объекта недвижимости)</small>				
Лист № ___ Раздела <b>4.2</b>		Всего листов раздела <b>4.2</b> : ___		Всего разделов: ___
Всего листов выписки: ___				
<b>20.02.2023 № 99/2023/519578532</b>				
Кадастровый номер:			<b>47:01:0000000:501</b>	
Сведения о характерных точках границы части (частей) земельного участка				
Учетный номер части: 1336				
Система координат:				
Зона №				
Номер точки	Координаты, м		Описание закрепления на местности	Средняя квадратическая погрешность определения координат характерных точек границы части земельного участка, м
	X	Y		
1	2	3	4	5
Государственный регистратор			ФГИС ЕГРН	
полное наименование должности			подпись	
			инициалы, фамилия	

М.П.

Выписка из Единого государственного реестра недвижимости об объекте недвижимости  
Сведения о частях земельного участка

<b>Земельный участок</b>				
<small>(вид объекта недвижимости)</small>				
Лист № ___ Раздела <b>4.2</b>		Всего листов раздела <b>4.2</b> : ___		Всего разделов: ___
Всего листов выписки: ___				
<b>20.02.2023 № 99/2023/519578532</b>				
Кадастровый номер:			<b>47:01:0000000:501</b>	
Сведения о характерных точках границы части (частей) земельного участка				
Учетный номер части: 1337				
Система координат:				
Зона №				
Номер точки	Координаты, м		Описание закрепления на местности	Средняя квадратическая погрешность определения координат характерных точек границы части земельного участка, м
	X	Y		
1	2	3	4	5
Государственный регистратор			ФГИС ЕГРН	
полное наименование должности			подпись	
			инициалы, фамилия	

М.П.

Выписка из Единого государственного реестра недвижимости об объекте недвижимости  
Сведения о частях земельного участка

<b>Земельный участок</b>				
<small>(вид объекта недвижимости)</small>				
Лист № ___ Раздела <b>4.2</b>		Всего листов раздела <b>4.2</b> : ___		Всего разделов: ___
Всего листов выписки: ___				
<b>20.02.2023 № 99/2023/519578532</b>				
Кадастровый номер:			<b>47:01:0000000:501</b>	
Сведения о характерных точках границы части (частей) земельного участка				
Учетный номер части: 1338				
Система координат:				
Зона №				
Номер точки	Координаты, м		Описание закрепления на местности	Средняя квадратическая погрешность определения координат характерных точек границы части земельного участка, м
	X	Y		
1	2	3	4	5
Государственный регистратор			ФГИС ЕГРН	
полное наименование должности			подпись	
			инициалы, фамилия	

М.П.

Выписка из Единого государственного реестра недвижимости об объекте недвижимости  
Сведения о частях земельного участка

<b>Земельный участок</b>				
<small>(вид объекта недвижимости)</small>				
Лист № ___ Раздела <b>4.2</b>		Всего листов раздела <b>4.2</b> : ___		Всего разделов: ___
Всего листов выписки: ___				
<b>20.02.2023 № 99/2023/519578532</b>				
Кадастровый номер:			<b>47:01:0000000:501</b>	
Сведения о характерных точках границы части (частей) земельного участка				
Учетный номер части: 1339				
Система координат:				
Зона №				
Номер точки	Координаты, м		Описание закрепления на местности	Средняя квадратическая погрешность определения координат характерных точек границы части земельного участка, м
	X	Y		
1	2	3	4	5
Государственный регистратор			ФГИС ЕГРН	
полное наименование должности			подпись	
			инициалы, фамилия	

М.П.



Выписка из Единого государственного реестра недвижимости об объекте недвижимости  
**Сведения о частях земельного участка**

<b>Земельный участок</b>				
<small>(вид объекта недвижимости)</small>				
Лист № ___ Раздела <b>4.2</b>		Всего листов раздела <b>4.2</b> : ___		Всего разделов: ___
Всего листов выписки: ___				
<b>20.02.2023 № 99/2023/519578532</b>				
Кадастровый номер:			<b>47:01:0000000:501</b>	
Сведения о характерных точках границы части (частей) земельного участка				
Учетный номер части: 1340				
Система координат:				
Зона №				
Номер точки	Координаты, м		Описание закрепления на местности	Средняя квадратическая погрешность определения координат характерных точек границы части земельного участка, м
	X	Y		
1	2	3	4	5
Государственный регистратор			ФГИС ЕГРН	
полное наименование должности			подпись	
			инициалы, фамилия	

М.П.

Выписка из Единого государственного реестра недвижимости об объекте недвижимости  
Сведения о частях земельного участка

<b>Земельный участок</b>				
<small>(вид объекта недвижимости)</small>				
Лист № ___ Раздела <b>4.2</b>		Всего листов раздела <b>4.2</b> : ___		Всего разделов: ___
Всего листов выписки: ___				
<b>20.02.2023 № 99/2023/519578532</b>				
Кадастровый номер:			<b>47:01:0000000:501</b>	
Сведения о характерных точках границы части (частей) земельного участка				
Учетный номер части: 1341				
Система координат: МСК 53 (Зона-2)				
Зона №				
Номер точки	Координаты, м		Описание закрепления на местности	Средняя квадратическая погрешность определения координат характерных точек границы части земельного участка, м
	X	Y		
1	2	3	4	5
302	519513.92	1303454.87	данные отсутствуют	данные отсутствуют
302	519513.92	1303454.87	данные отсутствуют	данные отсутствуют
303	519576.34	1303450.99	данные отсутствуют	данные отсутствуют
304	519579.81	1303428.62	данные отсутствуют	данные отсутствуют
305	519652.45	1303430.66	данные отсутствуют	данные отсутствуют
306	519661.43	1303313.69	данные отсутствуют	данные отсутствуют
307	519702.09	1303314.27	данные отсутствуют	данные отсутствуют
308	519716.19	1303329.65	данные отсутствуют	данные отсутствуют
309	519716.49	1303374.19	данные отсутствуют	данные отсутствуют
310	519727.54	1303394.72	данные отсутствуют	данные отсутствуют
311	519711.35	1303420.57	данные отсутствуют	данные отсутствуют
312	519672.52	1303506.44	данные отсутствуют	данные отсутствуют
313	519526.31	1303511.61	данные отсутствуют	данные отсутствуют

Государственный регистратор		ФГИС ЕГРН
полное наименование должности	подпись	инициалы, фамилия

М.П.

Выписка из Единого государственного реестра недвижимости об объекте недвижимости  
Сведения о частях земельного участка

<b>Земельный участок</b>				
<small>(вид объекта недвижимости)</small>				
Лист № ___ Раздела <b>4.2</b>		Всего листов раздела <b>4.2</b> : ___		Всего разделов: ___
Всего листов выписки: ___				
<b>20.02.2023 № 99/2023/519578532</b>				
Кадастровый номер:			<b>47:01:0000000:501</b>	
Сведения о характерных точках границы части (частей) земельного участка				
Учетный номер части: 1342				
Система координат: МСК 53 (Зона-2)				
Зона №				
Номер точки	Координаты, м		Описание закрепления на местности	Средняя квадратическая погрешность определения координат характерных точек границы части земельного участка, м
	X	Y		
1	2	3	4	5
314	511173.85	1284150.11	данные отсутствуют	данные отсутствуют
314	511173.85	1284150.11	данные отсутствуют	данные отсутствуют
315	511201.88	1284201.5	данные отсутствуют	данные отсутствуют
316	511274.13	1284242.58	данные отсутствуют	данные отсутствуют
317	511328.18	1284275.47	данные отсутствуют	данные отсутствуют
318	511195.4	1284280.81	данные отсутствуют	данные отсутствуют
319	511155.35	1284231.45	данные отсутствуют	данные отсутствуют
320	511130.13	1284195.68	данные отсутствуют	данные отсутствуют
321	511124.07	1284148.82	данные отсутствуют	данные отсутствуют
322	511131.59	1284150.24	данные отсутствуют	данные отсутствуют
323	511148.72	1284154.13	данные отсутствуют	данные отсутствуют
324	511161.72	1284159.14	данные отсутствуют	данные отсутствуют
325	511171.84	1284157.58	данные отсутствуют	данные отсутствуют

Государственный регистратор		ФГИС ЕГРН
полное наименование должности	подпись	инициалы, фамилия

М.П.

Выписка из Единого государственного реестра недвижимости об объекте недвижимости  
Сведения о характеристиках объекта недвижимости

На основании запроса от 27.01.2023 г., поступившего на рассмотрение 27.01.2023 г., сообщаем, что согласно записям Единого государственного реестра недвижимости:

<b>Сооружение</b>			
вид объекта недвижимости			
Лист № ____ Раздела	Всего листов раздела : ____	Всего разделов: ____	Всего листов выписки: ____
<b>27.01.2023 № 99/2023/516418695</b>			
Кадастровый номер:		<b>47:01:0000000:53156</b>	
Номер кадастрового квартала:	47:01:0000000		
Дата присвоения кадастрового номера:	08.06.2022		
Ранее присвоенный государственный учетный номер:	данные отсутствуют		
Адрес:	Ленинградская область, Выборгский район, пос. Кирпичное		
Основная характеристика (для сооружения):	протяженность	5500	м
	тип	значение	единица измерения
Назначение:	10) Сооружения коммунального хозяйства		
Наименование:	Коллектор напорный в озеро с очистными сооружениями		
Количество этажей, в том числе подземных этажей:	данные отсутствуют		
Год ввода в эксплуатацию по завершении строительства:	данные отсутствуют		
Год завершения строительства:	1982		
Кадастровая стоимость, руб.:	391217541		
Государственный регистратор			ФГИС ЕГРН
полное наименование должности		подпись	инициалы, фамилия

М.П.

Выписка из Единого государственного реестра недвижимости об объекте недвижимости  
Сведения о характеристиках объекта недвижимости

На основании запроса от 27.01.2023 г., поступившего на рассмотрение 27.01.2023 г., сообщаем, что согласно записям Единого государственного реестра недвижимости:

<b>Сооружение</b>	
вид объекта недвижимости	
Лист № ____ Раздела	Всего листов раздела : ____
Всего разделов: ____	
Всего листов выписки: ____	
<b>27.01.2023 № 99/2023/516418695</b>	
Кадастровый номер:	<b>47:01:0000000:53156</b>
Кадастровые номера иных объектов недвижимости, в пределах которых расположен объект недвижимости:	47:01:1523001:183, 47:01:1523001:187, 47:01:1523001:494
Кадастровые номера помещений, машино-мест, расположенных в здании или сооружении:	данные отсутствуют
Кадастровые номера объектов недвижимости, из которых образован объект недвижимости:	данные отсутствуют
Кадастровые номера образованных объектов недвижимости:	данные отсутствуют
Сведения о включении объекта недвижимости в состав предприятия как имущественного комплекса:	
Сведения о включении объекта недвижимости в состав единого недвижимого комплекса:	
Кадастровый номер земельного участка, если входящие в состав единого недвижимого комплекса объекты недвижимости расположены на одном земельном участке	данные отсутствуют
Виды разрешенного использования:	данные отсутствуют
Сведения о включении объекта недвижимости в реестр объектов культурного наследия:	данные отсутствуют
Сведения о кадастровом инженере:	данные отсутствуют
Статус записи об объекте недвижимости:	Сведения об объекте недвижимости имеют статус "актуальные"
Особые отметки:	Сведения о назначении имеют статус «Актуальные незасвидетельствованные». Право (ограничение права, обременение объекта недвижимости) зарегистрировано на данный объект недвижимости с назначением отсутствует. Сведения необходимые для заполнения раздела 6 отсутствуют.
Получатель выписки:	Чапова Любовь Александровна <span style="float: right;">1133</span>
Государственный регистратор	ФГИС ЕГРН

полное наименование должности	подпись	инициалы, фамилия
-------------------------------	---------	-------------------

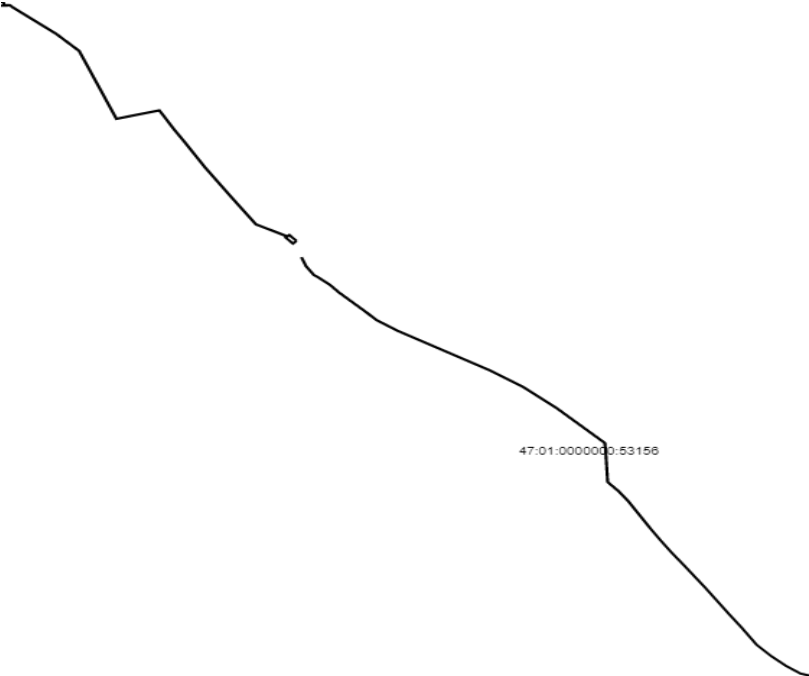
М.П.

Выписка из Единого государственного реестра недвижимости об объекте недвижимости  
Сведения о зарегистрированных правах

<b>Сооружение</b>			
вид объекта недвижимости			
Лист № ____ Раздела		Всего листов раздела : ____	Всего разделов: ____
Всего листов выписки: ____			
<b>27.01.2023 № 99/2023/516418695</b>			
Кадастровый номер:		<b>47:01:0000000:53156</b>	
1.	Правообладатель (правообладатели):	1.1.	Ленинградская область
2.	Вид, номер и дата государственной регистрации права:	2.1.	Собственность, № 47:01:0000000:53156-47/050/2022-1 от 08.06.2022
3.	Ограничение прав и обременение объекта недвижимости:	не зарегистрировано	
1.	Правообладатель (правообладатели):	1.2.	Государственное унитарное предприятие "Водоканал Ленинградской области", ИНН: 4703144282
2.	Вид, номер и дата государственной регистрации права:	2.2.	Хозяйственное ведение, № 47:01:0000000:53156-47/050/2022-2 от 20.06.2022
3.	Ограничение прав и обременение объекта недвижимости:	не зарегистрировано	
5.	Заявленные в судебном порядке права требования:	данные отсутствуют	
6.	Сведения о возражении в отношении зарегистрированного права:	данные отсутствуют	
7.	Сведения о наличии решения об изъятии объекта недвижимости для государственных и муниципальных нужд:	данные отсутствуют	
8.	Сведения о невозможности государственной регистрации без личного участия правообладателя или его законного представителя:		
9.	Правопритязания и сведения о наличии поступивших, но не рассмотренных заявлений о проведении государственной регистрации права (перехода, прекращения права), ограничения права или обременения объекта недвижимости, сделки в отношении объекта недвижимости:	данные отсутствуют	
10.	Сведения об осуществлении государственной регистрации сделки, права, ограничения права без необходимого в силу закона согласия третьего лица, органа:	данные отсутствуют	
Государственный регистратор			ФГИС ЕГРН
полное наименование должности		подпись	инициалы, фамилия

М.П.

Выписка из Единого государственного реестра недвижимости об объекте недвижимости  
**Описание местоположения объекта недвижимости**

<b>Сооружение</b>			
вид объекта недвижимости			
Лист № __ Раздела	Всего листов раздела : __	Всего разделов: __	Всего листов выписки: __
<b>27.01.2023 № 99/2023/516418695</b>			
Кадастровый номер:		<b>47:01:000000:53156</b>	
Схема расположения объекта недвижимости (части объекта недвижимости) на земельном участке(ах)			
			
Масштаб 1:	Условные обозначения:		
Государственный регистратор			ФГИС ЕГРН
полное наименование должности		подпись	инициалы, фамилия

М.П.



## Описание местоположения объекта недвижимости

<b>Сооружение</b>						
вид объекта недвижимости						
Лист № __ Раздела		Всего листов раздела : __		Всего разделов: __		Всего листов выписки: __
<b>27.01.2023 № 99/2023/516418695</b>						
Кадастровый номер:				<b>47:01:000000:53156</b>		
1. Сведения о координатах характерных точек контура объекта недвижимости						
Система координат: МСК 53 (Зона-2)						
Зона №						
Номер точки	Координаты, м		Радиус, м	Средняя квадратическая погрешность определения координат характерных точек контура, м	Глубина, высота, м	
	X	Y			H1	H2
1	2	3	4	5	6	7
1.1	495861.13	1328853.11	данные отсутствуют	данные отсутствуют		
1.2	495860.69	1328851.82	данные отсутствуют	данные отсутствуют		
2.1	495861.13	1328853.11	данные отсутствуют	данные отсутствуют		
2.2	495859.4	1328854.76	данные отсутствуют	данные отсутствуют		
3.1	496608.66	1328135.06	данные отсутствуют	данные отсутствуют		
3.2	496605.76	1328135.04	данные отсутствуют	данные отсутствуют		
3.3	496606.7	1328156.64	данные отсутствуют	данные отсутствуют		
3.4	496598.98	1328165.36	данные отсутствуют	данные отсутствуют		
3.5	496514.41	1328273.2	данные отсутствуют	данные отсутствуют		
3.6	496459.26	1328330.88	данные отсутствуют	данные отсутствуют		
3.7	496239.63	1328424.64	данные отсутствуют	данные отсутствуют		
3.8	496266.97	1328532.77	данные отсутствуют	данные отсутствуют		
3.9	496248.67	1328544.15	данные отсутствуют	данные отсутствуют		
Государственный регистратор				ФГИС ЕГРН		
полное наименование должности				подпись		инициалы, фамилия

М.П.

**Описание местоположения объекта недвижимости**

<b>Сооружение</b>			
вид объекта недвижимости			
Лист № __ Раздела	Всего листов раздела : __	Всего разделов: __	Всего листов выписки: __
<b>27.01.2023 № 99/2023/516418695</b>			
Кадастровый номер:		<b>47:01:0000000:53156</b>	

Номер точки	Координаты, м		Радиус, м	Средняя квадратическая погрешность определения координат характерных точек контура, м	Глубина, высота, м	
	X	Y			H1	H2
1	2	3	4	5	6	7
3.10	496207.17	1328568.77	данные отсутствуют	данные отсутствуют		
3.11	496166.82	1328595.02	данные отсутствуют	данные отсутствуют		
3.12	496083.07	1328647.52	данные отсутствуют	данные отсутствуют		
3.13	495993.78	1328709	данные отсутствуют	данные отсутствуют		
3.14	495954.27	1328736.63	данные отсутствуют	данные отсутствуют		
3.15	495898.53	1328775.91	данные отсутствуют	данные отсутствуют		
3.16	495860.69	1328851.82	данные отсутствуют	данные отсутствуют		
4.1	496615.72	1328134.43	данные отсутствуют	данные отсутствуют		
4.2	496617.26	1328134.27	данные отсутствуют	данные отсутствуют		
4.3	496617.84	1328140.85	данные отсутствуют	данные отсутствуют		
4.4	496607.64	1328141.72	данные отсутствуют	данные отсутствуют		
4.5	496607.41	1328156.89	данные отсутствуют	данные отсутствуют		
4.6	496599.52	1328165.81	данные отсутствуют	данные отсутствуют		
4.7	496514.94	1328273.66	данные отсутствуют	данные отсутствуют		
Государственный регистратор				ФГИС ЕГРН		
полное наименование должности				подпись	инициалы, фамилия	

М.П.

**Описание местоположения объекта недвижимости**

<b>Сооружение</b>			
вид объекта недвижимости			
Лист № __ Раздела	Всего листов раздела : __	Всего разделов: __	Всего листов выписки: __
<b>27.01.2023 № 99/2023/516418695</b>			
Кадастровый номер:		<b>47:01:0000000:53156</b>	

Номер точки	Координаты, м		Радиус, м	Средняя квадратическая погрешность определения координат характерных точек контура, м	Глубина, высота, м	
	X	Y			H1	H2
1	2	3	4	5	6	7
4.8	496459.67	1328331.46	данные отсутствуют	данные отсутствуют		
4.9	496240.46	1328425.05	данные отсутствуют	данные отсутствуют		
4.10	496267.74	1328532.97	данные отсутствуют	данные отсутствуют		
4.11	496249.06	1328544.6	данные отсутствуют	данные отсутствуют		
4.12	496207.54	1328569.3	данные отсутствуют	данные отсутствуют		
4.13	496167.18	1328595.63	данные отсутствуют	данные отсутствуют		
4.14	496083.45	1328648.1	данные отсутствуют	данные отсутствуют		
4.15	495994.17	1328709.58	данные отсутствуют	данные отсутствуют		
4.16	495954.67	1328737.21	данные отсутствуют	данные отсутствуют		
4.17	495899.08	1328776.38	данные отсутствуют	данные отсутствуют		
4.18	495861.13	1328853.11	данные отсутствуют	данные отсутствуют		
5.1	494914.65	1329769.7	данные отсутствуют	данные отсутствуют		
5.2	494873.03	1329797.56	данные отсутствуют	данные отсутствуют		
5.3	494836.55	1329823.19	данные отсутствуют	данные отсутствуют		

Государственный регистратор		ФГИС ЕГРН
полное наименование должности	подпись	инициалы, фамилия

М.П.

**Описание местоположения объекта недвижимости**

<b>Сооружение</b>			
вид объекта недвижимости			
Лист № __ Раздела	Всего листов раздела : __	Всего разделов: __	Всего листов выписки: __
<b>27.01.2023 № 99/2023/516418695</b>			
Кадастровый номер:		<b>47:01:0000000:53156</b>	

Номер точки	Координаты, м		Радиус, м	Средняя квадратическая погрешность определения координат характерных точек контура, м	Глубина, высота, м	
	X	Y			H1	H2
1	2	3	4	5	6	7
5.4	494795.25	1329854.61	данные отсутствуют	данные отсутствуют		
5.5	494762.59	1329878.65	данные отсутствуют	данные отсутствуют		
5.6	494723.8	1329907.32	данные отсутствуют	данные отсутствуют		
5.7	494680.77	1329937.54	данные отсутствуют	данные отсутствуют		
5.8	494638.22	1329967.38	данные отсутствуют	данные отсутствуют		
5.9	494595.53	1329998.42	данные отсутствуют	данные отсутствуют		
5.10	494539.19	1330036.82	данные отсутствуют	данные отсутствуют		
5.11	494504.12	1330071.68	данные отсутствуют	данные отсутствуют		
5.12	494470.93	1330110.76	данные отсутствуют	данные отсутствуют		
5.13	494446.02	1330147.22	данные отсутствуют	данные отсутствуют		
5.14	494438.23	1330175.54	данные отсутствуют	данные отсутствуют		
6.1	495792.71	1328890.78	данные отсутствуют	данные отсутствуют		
6.2	495763.65	1328902.5	данные отсутствуют	данные отсутствуют		
6.3	495734.96	1328922.34	данные отсутствуют	данные отсутствуют		

Государственный регистратор		ФГИС ЕГРН
полное наименование должности	подпись	инициалы, фамилия

М.П.

**Описание местоположения объекта недвижимости**

<b>Сооружение</b>			
вид объекта недвижимости			
Лист № __ Раздела	Всего листов раздела : __	Всего разделов: __	Всего листов выписки: __
<b>27.01.2023 № 99/2023/516418695</b>			
Кадастровый номер:		<b>47:01:0000000:53156</b>	

Номер точки	Координаты, м		Радиус, м	Средняя квадратическая погрешность определения координат характерных точек контура, м	Глубина, высота, м	
	X	Y			H1	H2
1	2	3	4	5	6	7
6.4	495728.81	1328931.54	данные отсутствуют	данные отсутствуют		
6.5	495703.28	1328962.81	данные отсутствуют	данные отсутствуют		
6.6	495678.8	1328985.26	данные отсутствуют	данные отсутствуют		
6.7	495614.34	1329054.54	данные отсутствуют	данные отсутствуют		
6.8	495589.96	1329079.07	данные отсутствуют	данные отсутствуют		
6.9	495554.75	1329133.05	данные отсутствуют	данные отсутствуют		
6.10	495426.76	1329365.22	данные отсутствуют	данные отсутствуют		
6.11	495373.32	1329448.75	данные отсутствуют	данные отсутствуют		
6.12	495304.31	1329533.86	данные отсутствуют	данные отсутствуют		
6.13	495191.68	1329654.98	данные отсутствуют	данные отсутствуют		
6.14	495184.98	1329655.36	данные отсутствуют	данные отсутствуют		
6.15	495173.12	1329656.49	данные отсутствуют	данные отсутствуют		
6.16	495065.46	1329662.01	данные отсутствуют	данные отсутствуют		
6.17	495035.38	1329689.85	данные отсутствуют	данные отсутствуют		

Государственный регистратор		ФГИС ЕГРН
полное наименование должности	подпись	инициалы, фамилия

М.П.

**Описание местоположения объекта недвижимости**

<b>Сооружение</b>			
вид объекта недвижимости			
Лист № __ Раздела	Всего листов раздела : __	Всего разделов: __	Всего листов выписки: __
<b>27.01.2023 № 99/2023/516418695</b>			
Кадастровый номер:		<b>47:01:0000000:53156</b>	

Номер точки	Координаты, м		Радиус, м	Средняя квадратическая погрешность определения координат характерных точек контура, м	Глубина, высота, м	
	X	Y			H1	H2
1	2	3	4	5	6	7
6.18	495004.26	1329713.43	данные отсутствуют	данные отсутствуют		
6.19	494914.78	1329769.91	данные отсутствуют	данные отсутствуют		
7.1	495792.31	1328890.43	данные отсутствуют	данные отсутствуют		
7.2	495763.46	1328902.03	данные отсутствуют	данные отсутствуют		
7.3	495734.62	1328921.96	данные отсутствуют	данные отсутствуют		
7.4	495728.41	1328931.24	данные отсутствуют	данные отсутствуют		
7.5	495702.91	1328962.47	данные отсутствуют	данные отсутствуют		
7.6	495678.45	1328984.91	данные отсутствуют	данные отсутствуют		
7.7	495613.98	1329054.2	данные отсутствуют	данные отсутствуют		
7.8	495589.57	1329078.75	данные отсутствуют	данные отсутствуют		
7.9	495554.32	1329132.79	данные отсутствуют	данные отсутствуют		
7.10	495426.32	1329364.96	данные отсутствуют	данные отсутствуют		
7.11	495372.95	1329448.4	данные отсутствуют	данные отсутствуют		
7.12	495303.94	1329533.53	данные отсутствуют	данные отсутствуют		

Государственный регистратор		ФГИС ЕГРН
полное наименование должности	подпись	инициалы, фамилия

М.П.

## Описание местоположения объекта недвижимости

<b>Сооружение</b>			
вид объекта недвижимости			
Лист № __ Раздела	Всего листов раздела : __	Всего разделов: __	Всего листов выписки: __
<b>27.01.2023 № 99/2023/516418695</b>			
Кадастровый номер:		<b>47:01:0000000:53156</b>	

Номер точки	Координаты, м		Радиус, м	Средняя квадратическая погрешность определения координат характерных точек контура, м	Глубина, высота, м	
	X	Y			H1	H2
1	2	3	4	5	6	7
7.13	495191.46	1329654.5	данные отсутствуют	данные отсутствуют		
7.14	495184.94	1329654.86	данные отсутствуют	данные отсутствуют		
7.15	495173.08	1329655.99	данные отсутствуют	данные отсутствуют		
7.16	495065.26	1329661.51	данные отсутствуют	данные отсутствуют		
7.17	495035.06	1329689.47	данные отсутствуют	данные отсутствуют		
7.18	495003.98	1329713.01	данные отсутствуют	данные отсутствуют		
7.19	494914.52	1329769.49	данные отсутствуют	данные отсутствуют		
8.1	495845.26	1328878.44	данные отсутствуют	данные отсутствуют		
8.2	495836.62	1328869.41	данные отсутствуют	данные отсутствуют		
8.3	495855.83	1328851.03	данные отсутствуют	данные отсутствуют		
8.4	495864.48	1328860.07	данные отсутствуют	данные отсутствуют		
8.1	495845.26	1328878.44	данные отсутствуют	данные отсутствуют		

## 2. Сведения о предельных высоте и глубине конструктивных элементов объекта недвижимости

Предельная глубина конструктивных элементов объекта недвижимости, м	данные отсутствуют
Предельная высота конструктивных элементов объекта недвижимости, м	данные отсутствуют

Государственный регистратор		ФГИС ЕГРН
полное наименование должности	подпись	инициалы, фамилия

М.П.

**Описание местоположения объекта недвижимости**

<b>Сооружение</b>			
вид объекта недвижимости			
Лист № ____ Раздела	Всего листов раздела : ____	Всего разделов: ____	Всего листов выписки: ____
<b>27.01.2023 № 99/2023/516418695</b>			
Кадастровый номер:		<b>47:01:0000000:53156</b>	

3. Сведения о характерных точках пересечения контура объекта недвижимости с контуром (контурами) иных зданий, сооружений, объектов незавершенного строительства

Система координат  
Зона №

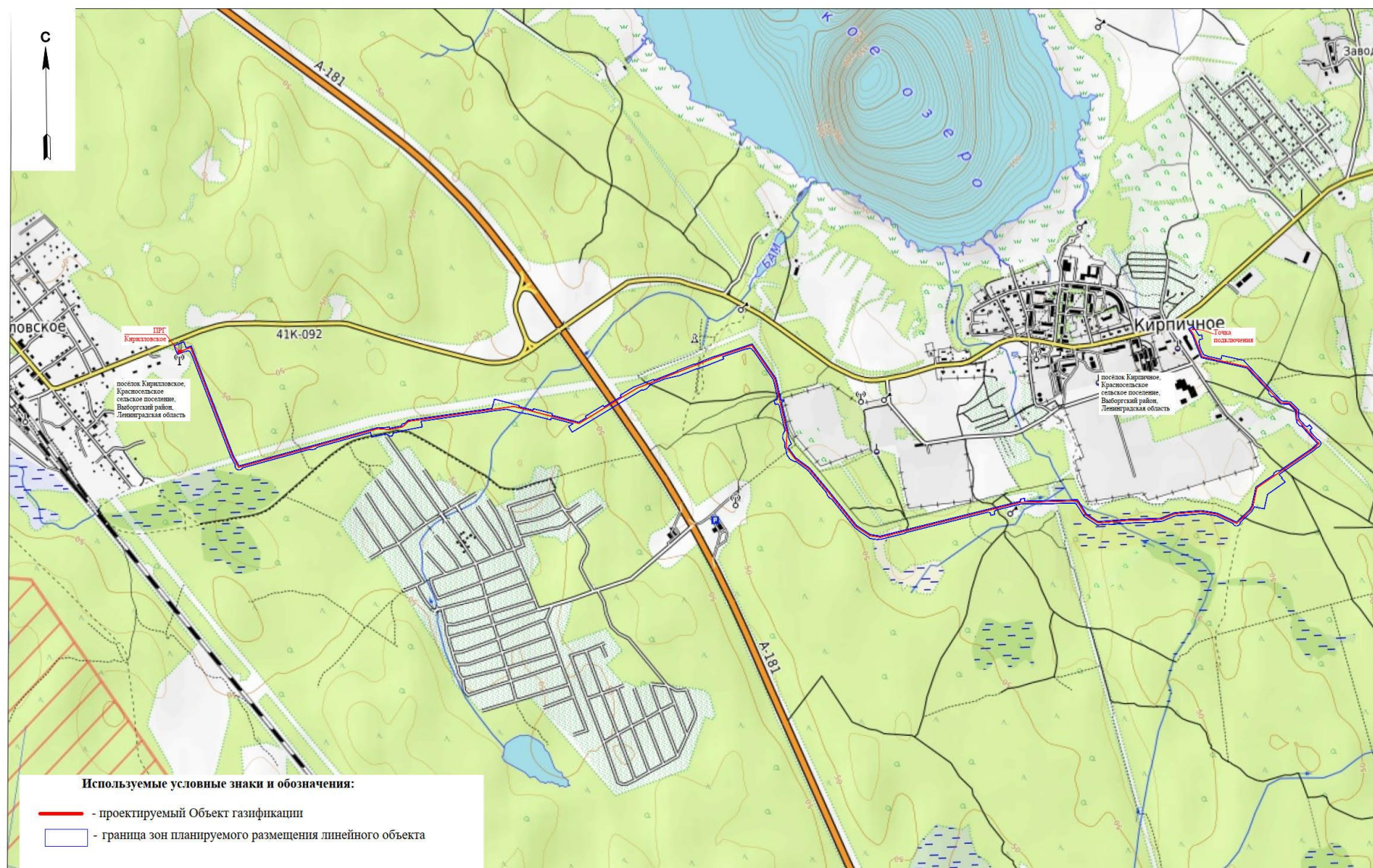
Номера характерных точек контура	Координаты, м		Средняя квадратическая погрешность определения координат характерных точек контура, м	Глубина, высота, м		Кадастровые номера иных объектов недвижимости, с контурами которых пересекается контур данного объекта недвижимости
	X	Y		H1	H2	
1	2	3	4	5	6	7

Государственный регистратор		ФГИС ЕГРН
полное наименование должности	подпись	инициалы, фамилия

М.П.



Схема размещения объекта «Межпоселковый газопровод п. Кирпичное – п. Кирилловское  
Выборгского района Ленинградской области»





ООО «ПОВОЛЖСКИЙ  
АРХЕОЛОГИЧЕСКИЙ ЦЕНТР»

ОГРН 1166451066506, ИНН 6454107316, КПП 645401001

Саратовская область, г. Саратов,

Ул. Садовая 2-я, д. 42/46, кв. 146

Тел.: +7 906 151-555-3

E-mail: archeo\_center@mail.ru

№ 196/8 от 05.08.2023

Государственному эксперту  
аттестованному  
Министерством Культуры РФ  
Соболеву В.Ю

### Уважаемый Владислав Юрьевич!

На основании вашего запроса на предоставление ГПЗУ на объект «Межпоселковый газопровод пос. Кирпичное - пос. Кирилловское Выборгского района» для проведения историко-культурной экспертизы, сообщаем следующее:

Согласно пункту 10.1 статьи 1 ГрК РФ «Межпоселковый газопровод пос. Кирпичное - пос. Кирилловское Выборгского района» является линейным объектом.

В соответствии с п.п 5 п. 3 ст 11.3 Земельного кодекса РФ и п.3 ст. 41 Градостроительного кодекса РФ для линейных объектов ГПЗУ не требуется.

Директор  
ООО «ПОВОЛЖСКИЙ  
АРХЕОЛОГИЧЕСКИЙ  
ЦЕНТР»



Е.О. Жемков



ООО «ПОВОЛЖСКИЙ АРХЕОЛОГИЧЕСКИЙ ЦЕНТР»

тел. +7(906)151-55-53 e-mail: archeo\_center@mail.ru

**Утверждаю:**

Директор

ООО «Поволжский археологический центр»



Жемков Е.О.

## **ДОКУМЕНТАЦИЯ,**

содержащая результаты исследований

о наличии или отсутствии объектов культурного наследия на территории, предназначенной для проектирования и размещения объекта «Межпоселковый газопровод п. Кирпичное - п. Кирилловское Выборгского района Ленинградской области».

Археолог

ООО «Поволжский археологический центр»

Бельский С.В.

**Саратов, 2023**

## АННОТАЦИЯ

Научно-технический отчет посвящен результатам археологического обследования (археологической разведки) земельного участка, расположенного в кадастровом квартале 47:01:1519001, в границах которого планируется размещение объекта: «Межпоселковый газопровод п. Кирпичное - п. Кирилловское Выборгского района Ленинградской области», находящегося в Выборгском районе Ленинградской области.

Отчет состоит из I тома, в который входит: аннотация, текст отчёта, список архивных, библиографических, картографических источников, альбом иллюстраций

Трасса обследования – узкая полоса длиной ~7,1 км и шириной от 12 м до 23 м с отдельными уширениями. Работы проводились в сентябре 2023 г. на основании Открытого листа № 2713-2023 (срок действия 20.07.2023-30.06.2024), выданного на имя к.и.н. С.В. Бельского. В ходе обследования проводился натурный осмотр, фотографическая фиксация и шурфовка. На обследованной территории были заложены 7 разведочных шурфов площадью 1 м<sup>2</sup> каждый.

В результате проведенных изысканий в пределах указанного участка объекты культурного (археологического) наследия не выявлены, культурные отложения, комплексы и археологические материалы, обладающие признаками объектов культурного наследия не зафиксированы.

## Оглавление

АННОТАЦИЯ.....	1
ВВЕДЕНИЕ.....	3
ОБЩАЯ ФИЗИКО-ГЕОГРАФИЧЕСКАЯ ХАРАКТЕРИСТИКА РАЙОНА РАБОТ .....	5
КРАТКАЯ ИСТОРИЯ ИЗУЧЕНИЯ РЕГИОНА .....	8
ОБЗОР И АНАЛИЗ КАРТОГРАФИЧЕСКИХ ИСТОЧНИКОВ .....	11
АРХЕОЛОГИЧЕСКИЕ ПАМЯТНИКИ В РАЙОНЕ УЧАСТКА ОБСЛЕДОВАНИЯ .....	12
МЕТОДИКА ИССЛЕДОВАНИЯ.....	13
АРХЕОЛОГИЧЕСКОЕ ОБСЛЕДОВАНИЕ .....	15
ЗАКЛЮЧЕНИЕ.....	20
БИБЛИОГРАФИЧЕСКИЕ И АРХИВНЫЕ ИСТОЧНИКИ.....	21
КАРТОГРАФИЧЕСКИЕ ИСТОЧНИКИ .....	23

## ВВЕДЕНИЕ

В сентябре 2023 г. были проведены научно-исследовательские работы по археологическому обследованию (разведке) территории земельного участка, расположенного в кадастровом квартале 47:01:1519001, в границах которого планируется размещение объекта: «Межпоселковый газопровод п. Кирпичное - п. Кирилловское Выборгского района Ленинградской области» (илл. 1–4).

Работы велись на основании Открытого листа № 2713-2023 (срок действия 20.07.2023-30.06.2024), выданного на имя к.и.н. С.В. Бельского.

Целью археологического обследования указанного участка являлось выявление на указанном земельном участке объектов культурного (археологического) наследия и объектов, обладающих признаками объектов культурного (археологического) наследия или установление факта их отсутствия в соответствии со ст. 30 и 45.1 ФЗ 73 «Об объектах культурного наследия народов Российской Федерации».

Заказчиком работ являлось ООО «ИПИГАЗ», финансирование осуществлялось по договору на выполнение научно-исследовательских работ № ПИР/2023-207 от 02.10.2023 г.

Методика работ определена Положением о порядке проведения археологических полевых работ и составления научной отчётной документации, утвержденным Бюро Отделения историко-филологических наук РАН, в редакции от 20 июня 2018 г. № 32.

До начала обследования участка были проведены архивно-библиографические изыскания с целью изучения сведений об объектах историко-культурного наследия на территории Выборгского района Ленинградской области.

Согласно письму Комитета по сохранению культурного наследия Ленинградской области от 12.08.2022 г. № 01-09-8736/2022-0-1 в границах испрашиваемой территории объекты культурного наследия, включенные в Единый государственный реестр объектов культурного наследия (памятников истории и культуры) народов Российской Федерации, выявленные объекты культурного наследия, а также объекты, обладающие признаками объекта культурного наследия (в том числе археологического), отсутствуют. Сведениями об отсутствии на испрашиваемой территории объектов, обладающих признаками объекта археологического наследия, Комитет не располагает.

Цель исследований: определение наличия или отсутствия объектов археологического наследия либо объектов, обладающих признаками объекта археологического наследия, на земельных участках, землях лесного фонда или в границах водных объектов или их частей, подлежащих воздействию земляных, строительных, мелиоративных, хозяйственных и иных работ.

Задачи исследований:

- сплошное археологическое обследование полосы отвода проектируемого газопровода; выявление и обследование объектов археологического наследия (или установление факта их отсутствия);
- определение границ распространения, мощности и хронологии культурных напластований выявленных объектов археологического наследия (в случае их обнаружения);
- составление рекомендаций по охране выявленных объектов археологического наследия (в случае их обнаружения);
- передача сведений об объектах археологического наследия в государственный орган охраны культурного наследия Ленинградской области (в случае обнаружения);
- составление документации, обосновывающей наличие/отсутствие объектов археологического наследия на рассматриваемой территории;
- подготовка технического отчёта.

Археологические работы состояли из следующих этапов:

- 1) Подготовительные камеральные работы;
- 2) Полевые исследования;
- 3) Подготовка научно-технического отчета.

В ходе проведения полевого этапа работ проведено сплошное обследование участка, заложено 7 разведочных археологических шурфов. После фиксации все шурфы были рекультивированы.

В результате проведенных изысканий в пределах указанного участка объекты культурного (археологического) наследия не выявлены, культурные отложения, комплексы и археологические материалы, обладающие признаками объектов культурного наследия не зафиксированы.

## ОБЩАЯ ФИЗИКО-ГЕОГРАФИЧЕСКАЯ ХАРАКТЕРИСТИКА РАЙОНА РАБОТ

Выборгский район расположен на северо-западе Ленинградской области, имеет государственную границу с Республикой Финляндия на северо-западе, граничит с Республикой Карелия на севере, с Курортным районом Санкт-Петербурга на юго-востоке, с двумя районами Ленинградской области: Приозерским на северо-востоке и с Всеволожским на востоке. Данная территория является западной частью Карельского перешейка – региона, ограниченного с запада Финским заливом, с востока – Ладожским озером, с юга – рекой Невой, а с севера границей с Финляндией и Карелией.

Территория Выборгского района расположена на Восточно-Европейской платформе, на стыке двух крупных геологических структур – Балтийского кристаллического щита и Восточно-Европейской равнины.

Слагающие щит кристаллические горные породы выходят на поверхность на севере района. Основными породами кристаллического фундамента являются граниты-рапакиви, гнейсы, габбро и диориты (Учебный атлас..., 1997. С. 6). Поскольку горообразовательные процессы закончились еще в древнейшие геологические эпохи, здесь нет больших перепадов высот. К началу четвертичного периода рельеф поверхности Карельского перешейка носил характер мелкопочника, рассеченного системой трещин-ущелий, к днищам которых была приурочена его гидрографическая сеть (Заповедная природа, 2004).

Наибольший вклад в современный облик Выборгского района внесли четыре оледенения, покрывавшие эту территорию на протяжении четвертичного периода. Наибольшее значение для формирования рельефа имело последнее Валдайское оледенение, которое отступило с этих земель примерно 12 тыс. лет назад, а также поздне- и послеледниковые водоемы. После отступления Валдайского ледника сформировалось Балтийское Ледниковое озеро, которое включало в себя современное Балтийское море и Ладожское озеро (через протоки). При дальнейшем отступлении ледника и потеплении климата, началось понижение уровня моря и Ладожское озеро стало самостоятельным водоемом. Следующий этап связан с трансгрессией моря примерно 9800 лет назад, когда образовалось Анциловое озеро (Ладога соединялась с Балтикой через Хейнйокский пролив). Падение уровня Анцилового озера произошло примерно 8300 лет назад. Примерно 5000 лет назад появилась река Вуокса, воды которой прорвали гряду Салпаусселькя и соединили озеро Сайму с Ладогой. В это время был максимальный подъем уровня воды в Ладожском озере в послеледниковое время. Повышение уровня воды привело к прорыву и образованию реки Невы примерно 2500 лет назад (Заповедная природа, 2004).

Именно с ледником связаны основные особенности рельефа территории. При продвижении на юг, ледник перерабатывал существующий рельеф, полностью или частично уничтожая



чехол осадочных пород и обнажая кристаллический фундамент. Появление большого количества небольших островов в акватории Выборгского залива Балтийского моря, также связано с деятельностью ледника.

У края ледника формировались моренные гряды, а при его отступании образовались водно-ледниковые формы рельефа: озы и камы. На юге района побережье Финского залива сложено четвертичными морскими отложениями, тогда как большая часть Выборгского района перекрыта озерно-аллювиальными отложениями (Учебный атлас..., 1997. С. 8-9).

Избыточное увлажнение, положительный водный баланс в течение большей части года, а также близкое залегание кристаллических пород, препятствующих просачиванию осадков, обусловило обилие поверхностных вод в регионе. Тем не менее здесь преобладают сравнительно небольшие реки.

Наиболее крупная река – Вуокса, длина которой составляет 156 км, принадлежит бассейну Ладожского озера. Однако свое начало она берет на территории Финляндии из озера Сайма, а на территорию России приходится 143 км. Вуокса является главной рекой в Приозерском районе, а вот через Выборгский район она проходит только в северной его части. Площадь водосборного бассейна реки составляет 68 тыс. км<sup>2</sup> (Даринский, 2003).

В силу молодости гидрографической сети территории, современные эрозионные процессы не получили здесь значительного развития. Это привело к слабой разветвленности и невыработанности продольного профиля рек. В Выборгском районе нет судоходных рек, единственная водная транспортная артерия – Сайменский канал, который был построен в середине XIX в., чтобы соединить озеро Сайма с Балтийским морем. Таким образом появилась транспортная артерия, связывающая внутренние районы Финляндии с морем (Учебный атлас..., 1997. С. 11).

На реках Выборгского района половодье случается в весенний период, поскольку именно на талые снеговые воды приходится наибольшая доля в годовом стоке (около 40%). На долю дождевых осадков приходится около 30%, что приводит к подъему воды в осенний период. Для летнего периода, когда значение водного баланса отрицательное, характерна межень. Однако гидрологический режим на многих реках района зарегулирован озерами.

Доля озер к общей площади территории здесь одна из самых больших в России. Большинство озер располагается между моренными грядами и на месте узких котловин, образовавшихся после стаивания ледника. Поэтому для них характерна вытянутая форма с северо-запада на юго-восток – в направлении движения ледника (Исаченко и др., 1965).

Самым крупным по площади озером в Выборгском районе является Глубокое. Его площадь составляет 26,9 км<sup>2</sup>. Озеро располагается во впадине с пологими склонами, вследствие этого оно мелководно, глубина не превышает 12,5 м. Другие крупные озера

района – Нахимовское ( $S=14,1 \text{ км}^2$ ) и Пионерское ( $S=13,8 \text{ км}^2$ ), максимальные глубины которых достигает 22 м (Кириллова, 1971).

В районе много мелких озер, многие из которых сейчас зарастают. Также в условиях избыточного увлажнения происходит заболачивание территории, особенно на низинных озерно-ледниковых и моренных равнинах. Самым распространенным видом болот являются олиготрофные, которые преобладают на водоразделах. Переходные и низинные болота встречаются значительно реже. Однако заболоченность данной территории значительно ниже, чем в близлежащих районах и составляет около 10% (Исаченко, 1998).

Выборгский район расположен в таежной зоне, в подзоне южной тайги. Поскольку освоение данной территории человеком шло на протяжении многих веков, коренные леса сохранились лишь в некоторых местах. Земли отводили под сельское хозяйство, промышленные предприятия и поселения разного типа, тем не менее, сегодня примерно 60% территории занято лесами, основными древесными породами в Выборгском районе являются ель и сосна (Исаченко, 1998). На данной территории выделяют три ландшафтных района: Выборгский, Северо-Приморский и Нижне-Вуоксинский.

Выборгский ландшафт, в отличие от остальных, расположен на окраине Балтийского щита на северо-западе Выборгского района. Здесь абсолютные высоты не превышают 60-75 м. Ландшафтный район включает и сильно изрезанное побережье Финского залива. Для данной местности характерно наличие сельг с выположенными или куполообразными вершинами. Здесь преобладают ельники зеленомошные на подзолистых почвах. В межсельговых понижениях формируются более плодородные почвы, так как они обогащаются продуктами разрушения кристаллических пород.

Нижне-Вуоксинский ландшафтный район, как и Северо-Приморский, расположен уже в пределах Восточно-Европейской равнины. Данный ландшафт занимает небольшую площадь на востоке Выборгского административного района, тогда как большая часть этого ландшафта приходится уже на Приозерский район. Нижне-Вуоксинский ландшафт занимает низменную равнину, где произрастают в основном сосновые или сосново-мелколиственные зеленомошнотравяные леса на подзолистых почвах.

Северо-Приморский район протянулся вдоль побережья Финского залива. Частично он заходит на территорию Курортного административного района Санкт-Петербурга. Эта территория сложена озерно-ледниковыми песками и грубозернистой мореной, также здесь встречаются камы и озы. Данный ландшафт, в сравнении с Выборгским и Нижне-Вуоксинским, отличается самым продолжительным вегетационным периодом и более теплым летом. Характерными лесами здесь являются лишайниково-зеленомошные сосняки на подзолистых почвах (Исаченко и др., 1965).

## КРАТКАЯ ИСТОРИЯ ИЗУЧЕНИЯ РЕГИОНА

История изучения археологических памятников в Выборгском районе насчитывает более 100 лет. За это время материалы каменного века были зафиксированы здесь, по крайней мере, в 187 пунктах. Первые археологические коллекции, включающие материалы каменного века и эпохи раннего металла, начали формироваться в сер. XIX века. В 1870 г. было основано Финское общество любителей древностей, задачей которого был сбор и защита историко-культурного наследия восточной Карелии (Nordqvist, Seitsonen, 2008, p. 30). Первые раскопки археологических памятников на Карельском перешейке проведены во второй половине XIX века. Инициатива в их организации принадлежала студенческим археологическим обществам Выборга и Хельсинки, из которых впоследствии вышли такие выдающиеся археологи, как Теодор Швиндт, Иоганн Рейнгольд Аспелин и др.

Крупнейшими исследователями памятников каменного века и эпохи раннего металла на Карельском перешейке в начале XX века стали Юлиус Айлио и Сакари Пяльси. В 1909 году Ю. Айлио совместно с К. Сойккели провели раскопки памятника Хяурюняки под Выборгом. В общей сложности за несколько лет здесь была вскрыта площадь более 8 тыс. кв. м, на которой было выявлено несколько горизонтов заселения, приуроченных к древним морским террасам разного возраста. Этот памятник, наряду с другими, послужил впоследствии основой для создания относительной хронологии эпохи неолита для Южной Финляндии и Карелии (Europaeus-Äygrää, 1930a, p. 168).

Под руководством С. Пяльси в 1914 г. были проведены раскопки уникального памятника Антреа Корпилахти. Здесь на площади всего в 28 кв. м найдено множество каменных и костяных артефактов, фрагмент рыболовной сети, поплавок из сосновой коры. Радиоуглеродные даты указывают на раннемезолитический возраст памятника - около 8 400 лет до н.э. (Carpelan, 2008). По данным пыльцевых диаграмм, возраст находок соответствует переходу от пика берёзы к пику сосны, т.е. концу пребореального - началу бореального периода, и совпадает с максимумом трансгрессии Анцилового озера. Согласно палеогеографическим данным, в то время участок, где находится памятник, был покрыт водой. Это подтверждается и стратиграфическим положением комплекса. Весьма необычная ситуация, в которой была сделана находка, может объясняться либо потерей снаряжения древним рыболовом, либо опрокидыванием лодки на воде (Герасимов, 2012).

Новый всплеск активности археологических работ на Карельском перешейке пришелся на кон. 1920-х – 30-е гг., когда совместными усилиями А. Европеуса-Эуряпя и С. Пяльси был открыт целый ряд крупных многослойных стоянок, среди которых Кайяла Вянтси, Каменка-1, Климово-1, Säkkijärvi Meijermäki и Määttäanjärvi. В 1922 г. А. Европеус-Эуряпя произвел раскопки памятника Сяккийярви Рави – вероятно, единственного на

настоящее время достоверного погребального памятника культуры шнуровой керамики на Карельском перешейке (по: Nordqvist et al., 2009).

Таким образом, на начальном этапе археологического изучения региона, в кон. XIX – первой половине XX в., финскими исследователями на территории современного Выборгского района Ленинградской области было открыто не менее 20 памятников каменного века и эпохи раннего металла. Рассмотренные памятники представляют собой, по большей части, большие по площади поселения с несколькими разновременными и разнокультурными комплексами.

В первые десятилетия после Второй мировой войны территория Карельского перешейка обследовалась лишь эпизодически. Разведками С. И. Руденко 1961 г. был выявлен памятник Черничное, раскопанный в том же году Р. В. Козыревой. В 1969 г. А. Н. Румянцевым зафиксирован памятник Красный холм (Лапшин, 1995, с. 157).

В 1976 году Ю. Н. Урбан, опираясь на разные источники информации, в том числе и на собственные исследования, составил перечень поселений и находок Карельского перешейка. К сожалению, этот перечень так и не был опубликован (Lavento et al., 2001, с. 8), хотя ряд упоминаний об исследованиях Урбана содержит Археологическая карта Ленинградской области (Лапшин, 1995).

Большую работу в 50-70-е гг. проделал школьный учитель и краевед В. М. Соколов (Тимофеев, 1993, с. 9). Он провел разведки и собрал археологический материал в районе Сестрорецкого разлива и на ряде озер центральной части Карельского перешейка (Герасимов и др., 2003, с. 30). Благодаря этим работам были открыты такие памятники как Каннельярви-1 и 2, Заливное-1–4, Котловинное. Как лично, так и совместно с В.И. Тимофеевым, он также обследовал некоторые ранее известные пункты находок, на которых собраны коллекции подъемного материала – Каменка-1, Нахимовское (Mökkönen, Nordqvist, 2006). Эти работы имеют большое значение, так как они носили, по большей части, спасательный характер – материал собирался с активно размываемой части памятников – а многие местонахождения на настоящее время сильно или полностью разрушены (Mökkönen, Nordqvist, 2006).

80-е и 90-е гг. XX в. можно рассматривать как начало современного этапа археологического исследования памятников восточной части Финского залива. В это время складываются основы комплексной методики полевых работ. Разведками 1984 г. он локализовал и доследовал памятники, открытые В. М. Соколовым, а также обнаружил новые пункты находок, в т. ч. Камышевка, Силино. В. И. Тимофеев много внимания уделял естественнонаучным методам, палеогеографическим исследованиям. В 1990-е гг. он совместно с археологом и палеогеографом П. М. Долухановым провел обследование окрестностей оз. Узловое, Хяурюньяки и других поселений каменного века на Карельском

перешейке с проведением ряда важных наблюдений по геоморфологии региона (Тимофеев, 1993; Герасимов и др., 2003, с. 63–65; Долуханов, 2003).

В 1998–2002 гг. на Карельском перешейке археологами России и Финляндии был проведен ряд исследований, в том числе разведки и раскопки в прибрежной зоне Финского залива и в окрестностях города Приморска. В работах участвовали сотрудники ИИМК РАН, МАЭ (Кунсткамера) РАН, Музея г. Лахти (Финляндия) (Lavento et al., 2001; Герасимов, 2006; Carpelan et al., 2008; Nordqvist, Lavento, 2008; Nordqvist, Seitsonen, 2008; Seitsonen, Gerasimov, 2008; Siiriäinen et al., 2008, p. 9). В результате удалось открыть и обследовать такие памятники как Большое Заветное-4, Вещево-1, провести раскопки памятника Силино (Lavento et al., 2001; Тимофеев, Герасимов, 2002; Тимофеев и др., 2002; Герасимов, Кулькова, 2003; Герасимов и др. 2003; Timofeev et al., 2004; Seitsonen, 2005; Герасимов, 2006; Halinen et al., 2008; Герасимов, Субетто, 2009; Seitsonen et al., 2012).

В целом, можно отметить, что в кон. 1980-х–2000-е гг. в восточной части Финского залива было открыто и локализовано значительное количество памятников, содержащих материалы каменного века и эпохи раннего металла. Методика полевых исследований за это время претерпела значительные изменения: от раскопок широкой площадью к более ограниченным по масштабу работам с большим вниманием к фиксации и естественнонаучным методам. Если работы В. М. Соколова на Карельском перешейке послужили источником крупных и, во многом, уникальных коллекций керамического материала, то результаты работ В. И. Тимофеева имеют безусловную важность для построения и уточнения хронологической и культурной атрибуции материалов рассматриваемого региона.

С 2003 г. Карельский археологический отряд МАЭ РАН ежегодно ведёт работы на Карельском перешейке в сотрудничестве со многими научными организациями. В ходе разведочных работ 2002–05 гг. было выявлено более 70 новых пунктов находок, в том числе стоянки Ермилово 1–7, Советский 2–4 и др. (Герасимов, 2006, с. 44).

## ОБЗОР И АНАЛИЗ КАРТОГРАФИЧЕСКИХ ИСТОЧНИКОВ

На ранних русских картах территория современного Выборгского района Ленинградской освящена плохо. Большинство из них дает только общее представление о местности, отражая лишь основные гидрографические объекты и наиболее крупные населенные пункты. Одной из наиболее ранних карт – "Regiones ad Sinum Finnicum Accuratissime Delineatae Holmiae 1742". Точное наложение границ трассы обследования на указанный участок не представляется возможным, при примерной локализации можно отметить близлежащие поселения – деревни «Nokola» и «Likola» (илл. 5), что, впрочем, справедливо для всех карт XVIII – первой трети XIX века.

Точность «Семитопографической карты окружности С.Петербурга и Карельского перешейка» также не дает возможности надежно привязать трассу обследования и позволяет проследить лишь историю заселения региона в целом и констатировать низкую вероятность открытия культурных напластований эпох Позднего Средневековья – Нового времени в пределах участка обследования. Это же относится ко всем картам вплоть начала XIX столетия, создававшимся на базе карт предшествующего времени (илл. 6).

Карты середины – второй половины XIX века по качеству топографической съемки, количеству и точности отображаемой информации близки к современным. Собственно деревни Perkjärvi (совр. Кирпичное) и Koivikko (совр. Кирилловское), Naaralahti (на ее месте сейчас расположен д.о. Ягодное) окруженные угодьями присутствует на всех подробных картах конца XIX – первой половины XX вв. К северу, западу и юго-востоку от нее фиксируются обширные лесные массивы. Так же показана сеть местных дорог, части которых наследуют трассы современных проселочных и полевых дорог.

Карты первой половины XX в. (илл. 7-10) демонстрируют сходную картину освоения территории, показывая уже практически современную систему расселения, учитывая смену финских названий населенных пунктов на русские в результате захвата и присоединения территории Карельского перешейка в ходе Зимней войны.

Таким образом, исторический картографический материал не дает оснований предполагать выявление в пределах участка обследования культурных напластований поселений, датируемых эпохой средневековья и позднее.

## АРХЕОЛОГИЧЕСКИЕ ПАМЯТНИКИ В РАЙОНЕ УЧАСТКА ОБСЛЕДОВАНИЯ

К наиболее близким памятникам археологии, относительно участка обследования относятся:

1) **Староселье.** Селище у д. Староселье, на юго-западном берегу оз. Глубокое, на поле. В 1969 г. собраны обломки лепной керамики, кремневый скребок и обломок пластины с ретушью. Слой распахан. Памятник находится в ок. 3,63 км к северо-востоку от трассы обследования (Лапшин. 1995. №1557);

2) **Черничное.** Стоянка в 1,4 км к западу от пос. Черничное, у края первой береговой террасы левого берега р. Рокколаи, в 30 м от воды, у старой мельничной плотины. В 1961 г. обследована Р.В. Козыревой. Площадью 2000 кв.м, культурный слой (темно-коричневый песок) 0,4-1,1 м. Раскопано 33 кв.м. Инвентарь из кварцита, сланца и кремня. Керамика – типа сперрингс. Дата: конц. III – нач. II тыс. до н.э. Памятник находится в ок. 25,52 км к северо-западу от трассы обследования (Лапшин. 1995. №1558);

3) **Камышевка.** Стоянка в 1,2 км к северо-западу от пос. Каменка, на правом берегу р. Камышевка, в 0,8 км к северу от ее истока из оз. Красавица, в 30 м к востоку от моста, по которому проходит шоссейная дорога, на береговой террасе, на выс. 1,5 м над уровнем реки. Обследована в 1984 г. Размеры (40-50) x (15-20) м. Культурный слой: коричневый песок на глубине 0,1-0,25 м. Собраны кварцевые изделия, отщепы сланца и кремня, гребенчато-ямочная керамика. Развитый неолит. Памятник находится в 12,13 км к юго-западу от трассы обследования (Лапшин. 1995. №1560);

4) **Каменка-1.** Стоянка в 2 км к югу от пос. Каменка, на территории войсковой части, на восточном берегу оз. Красавица, на пляже. Обследована в 1984 г. На склоне террасы берега – от уреза воды до края террасы выс. 1,5-2 м на площади (70-80) x (8-10) м собраны изделия из кварца и сланца, гребенчато-ямочная и гладкостенная керамика. Культурный слой: гумусированный песок мощностью до 0,2 м. Неолит-ранний металл. Памятник находится ок. 12,05 км к юго-западу от трассы обследования (Лапшин. 1995. №1561);

5) **Каменка-2.** Местонахождение в 3 км к югу от пос. Каменка, в 1,5 км у юго-юго-западу от пос. Владимировка, на восточном берегу оз. Красавица. Обследовано в 1984 г. На склоне террасы берега – от уреза воды до края террасы выс. 2 м – собраны кварцевые отщепы, керамика без орнамента. Памятник находится в ок. 11,24 км к юго-западу от трассы обследования (Лапшин. 1995. №1562);

6) **Каннельярви-1.** Стоянка в 0,8 км к северу от пос. Победа, на низком песчаном юго-западном берегу оз. Каннельярви, к северу от истока ручья, в 80 м от ручья через ручей. Обследована в 1984 г. Часть стоянки возвышается на 0,5 м над уровнем озера, более низкая часть размывается водой. Находки встречены на протяжении 70 м вдоль берега. Культурный слой: темный гумус мощностью 0,2-0,4 м. Находки: ямочно-гребенчатая керамика, изделия и отщепы из кварца и сланца. Развитый неолит. Памятник находится в ок. 11,68 км к юго-востоку от трассы обследования (Лапшин. 1995. №1563).

Все перечисленные выше памятники археологии находятся на расстоянии более чем 4,4 км от участка обследования не попадают в зону влияния строительно-монтажных работ при реализации проекта.

## МЕТОДИКА ИССЛЕДОВАНИЯ

Методика работ соответствовала требованиям действующего «Положения о порядке проведения археологических полевых работ и составления научной отчётной документации», утвержденного постановлением Бюро Отделения историко-филологических наук РАН от 20 июня 2018 г. № 32.

Исследования проводились в три этапа.

*Первый* включал в себя формирование схемы маршрута поездок и графика проведения работ, поиск, исследование и анализ архивных (в том числе картографических) и библиографических материалов (включая данные мониторинга и инвентаризации объектов культурного наследия) с целью обобщения информации о наличии известных археологических объектов на обследуемой территории, а также о проведении археологических исследований в ближайшей округе. Кроме того, оценивалась вероятность местонахождения на отдельных участках обследуемой территории не выявленных ранее археологических памятников.

В ходе второго этапа проводились полевые исследования, включавшие в себя пешую разведку, визуальное обследование территории, поиск подъемного материала, шурфовку и зачистку обнажений. С целью выявления памятников археологии было произведено сплошное пешее визуальное обследование полосы отвода проектируемого газопровода и прилегающей к ней территории (в зависимости от ландшафтных условий) с осмотром почвенных обнажений (кратовин, грунтовых дорог, выворотней упавших деревьев, обрывов берегов и т.п.) и поиском подъемного материала (фрагментов костей, керамики, кремневых отщепов и пр.), а также других признаков объектов археологического наследия. На распаханых либо задернованных участках производился сплошной поиск подъемного материала.

Выполнена фотографическая фиксация обследованной территории, сделанная с таким расчетом, чтобы фотоснимки наиболее полно и точно передавали особенности рельефа и общую топографическую ситуацию обследованной местности (*илл. 12, 13*). Визуальное обследование территории сопровождалось подробной дневниковой фиксацией участка, его ландшафтных особенностей и имеющихся обнажений.

На задернованных участках, в местах наиболее вероятного местонахождения древних памятников, в соответствии с «Положением...», производилась закладка разведочных шурфов для поиска культурного слоя (*илл. 12, 13*). Шурфы имели размеры 1×1 м и были ориентированы по сторонам света. За репер (0) принимался северо-западный угол (дневная поверхность) шурфа. Разборка напластований каждого шурфа производилась вручную,



лопатами, методом горизонтальных зачисток, по пластам толщиной 0,1 м, а в случае выявления четко выраженной горизонтальной стратиграфии, послойно, с фото и графической фиксацией по мере необходимости. Расчистка объектов и пятен, переборка грунта велась при помощи ножей и пикировок. Для выявления структуры плотных поверхностей и удаления грунта в стесненных условиях при расчистке использовались щетки, кисти и совки. С целью дополнительной проверки материк в одном из углов шурфа зондировался при помощи контрольного прокопа. Производилась фотофиксация одной из стенок выбранного шурфа. После завершения фиксации осуществлена рекультивация всех шурфов.

Всего в ходе полевых исследований заложено 7 шурфов (общая площадь – 7 м<sup>2</sup>). Все разведочные шурфы были обозначены на плане разведочного обследования (*илл. 12, 13*), документированы дневниковыми описаниями и фотосъемкой. Местоположение шурфов и точек фотофиксации определялось при помощи приборов глобального позиционирования (система координат Datum WGS 84).

Участок обследован полностью, разведочное обследование не выявило в пределах участка объектов культурного (археологического) наследия, объектов, обладающих признаками объектов культурного наследия и/или отдельных артефактов, возраст которых превышал бы 100 лет, и, таким образом, участок может быть использован для хозяйственного освоения.

## АРХЕОЛОГИЧЕСКОЕ ОБСЛЕДОВАНИЕ

Исследуемый участок расположен в центральной части Выборгского района Ленинградской области (илл. 1-4).

Трасса обследования исследовалась с запада на восток.

По ходу движения были произведены точки фотофиксации (№№1-15) (илл. 12), а также заложены археологические шурфы (№№1-7) (илл. 13), общей площадью 7 м<sup>2</sup>.

В основном участок обследования идет пролегает через сосновый и смешанный лес, от восточной границы п. Кирилловское, до восточной границы п. Кирпичное. Территория обследования имеет равнинно-холмистый рельеф. По всей исследуемой трассе перепад высот варьируются от 41 до 50 м БС.

Координаты точек фиксации:

WGS 84		
№	N	E
Т.ф. 1	60°28'10.15"	29°17'51.93"
Т.ф. 2	60°27'53.04"	29°18'8.12"
Т.ф. 3	60°28'0.53"	29°19'20.18"
Т.ф. 4	60°27'59.87"	29°19'53.19"
Т.ф. 5	60°28'1.42"	29°19'54.45"
Т.ф. 6	60°28'6.04"	29°20'19.45"
Т.ф. 7	60°28'0.78"	29°20'41.89"
Т.ф. 8	60°27'41.20"	29°21'9.71"
Т.ф. 9	60°27'45.17"	29°21'45.02"
Т.ф. 10	60°27'44.75"	29°22'5.55"
Т.ф. 11	60°27'41.86"	29°22'50.11"
Т.ф. 12	60°27'48.75"	29°23'2.27"
т.ф. 13	60°27'56.04"	29°23'8.33"
т.ф. 14	60°28'6.26"	29°22'40.71"
т.ф. 15	60°28'9.53"	29°22'37.07"

Начальная точка трассы обследования находится на восточной окраине п. Кирилловское Выборгского района Ленинградской области, у южной обочины автомобильной трассы 41К-092. Отсюда трасса обследования идет 582 м на юго-восток по территории соснового бора, доходя до просеки, предназначенной под размещение ЛЭП. Здесь была произведена точка фотофиксации №1 (илл. 14, 16).

Отсюда трасса обследования идет 1652 м на восток-северо-восток по территории соснового бора, вдоль просеки под ЛЭП (с южной стороны), доходя до западной обочины 100-го км автотрассы А-181 «Скандинавия». Здесь были произведены точки фотофиксации №№2-4 (илл. 14, 17, 23-25), а также был заложен археологический шурф №1.

#### ***Шурф 1 (илл. 18-22).***

Шурф 1, размерами 1х1 м, площадью 1 м<sup>2</sup>, был заложен по линии СЮ, находится в сосновом лесу, в западной части трассы обследования, в 3257 м к западу от северо-западного угла здания магазина «Магнит», расположенного по адресу: Ленинградская обл., Выборгский район, Красносельское сельское поселение, п. Кирпичное, ул. Ленинградская, д. 14.

За условный репер (R<sub>0</sub>) был принят северо-западный угол шурфа. Глубина шурфа с учетом контрольного прокопа материка составила 0,35 м.

*Координаты шурфа в WGS-84:*

**N            60°27'55.17"**

**E            29°18'28.70"**

#### ***Стратиграфия***

Для фиксации стратиграфического разреза была выбрана северная стенка. Под слоем дерна мощностью 0,08-0,09 м лежал слой серого подзола мощностью 0,05-0,06 м, под которым фиксировался материк – коричневый песок.

Находок не обнаружено, культурный слой не выявлен.

После окончания работ шурф был засыпан.

Отсюда трасса обследования переходит автодорогу А-181 «Скандинавия» и идет 635 м на северо-восток по территории соснового леса, вдоль просеки под ЛЭП (с южной стороны). Здесь были произведены точки фотофиксации №№5-6 (илл. 14, 26, 32-34), а также были заложены археологические шурфы №№2-3.

#### ***Шурф 2 (илл. 27-31).***

Шурф 2, размерами 1х1 м, площадью 1 м<sup>2</sup>, был заложен по линии СЮ, находится в сосновом лесу, в западной части трассы обследования, в 1720 м к западу от северо-западного угла здания магазина «Магнит», расположенного по адресу: Ленинградская обл., Выборгский район, Красносельское сельское поселение, п. Кирпичное, ул. Ленинградская, д. 14.

За условный репер (R<sub>0</sub>) был принят северо-западный угол шурфа. Глубина шурфа с учетом контрольного прокопа материка составила 0,44 м.

*Координаты шурфа в WGS-84:*

**N            60°28'4.19"**

**E            29°20'10.34"**

### ***Стратиграфия***

Для фиксации стратиграфического разреза была выбрана северная стенка. Под слоем дерна мощностью 0,04-0,05 м лежал слой серого подзола мощностью 0,12-0,13 м, под которым фиксировался материк – коричневый песок.

Находок не обнаружено, культурный слой не выявлен.

После окончания работ шурф был засыпан.

### ***Шурф 3 (илл. 35-39).***

Шурф 3, размерами 1х1 м, площадью 1 м<sup>2</sup>, был заложен по линии СЮ, находится в сосновом лесу, в западной части трассы обследования, в 1450 м к северо-западу от северо-западного угла здания магазина «Магнит», расположенного по адресу: Ленинградская обл., Выборгский район, Красносельское сельское поселение, п. Кирпичное, ул. Ленинградская, д. 14.

За условный репер (R<sub>0</sub>) был принят северо-западный угол шурфа. Глубина шурфа с учетом контрольного прокопа материка составила 0,44 м.

*Координаты шурфа в WGS-84:*

**N            60°28'6.84"**

**E            29°20'26.22"**

### ***Стратиграфия***

Для фиксации стратиграфического разреза была выбрана северная стенка. Под слоем дерна мощностью 0,03-0,04 м лежал слой серого подзола мощностью 0,13-0,14 м, под которым фиксировался материк – коричневый песок.

Находок не обнаружено, культурный слой не выявлен.

После окончания работ шурф был засыпан.

Отсюда трасса обследования идет 1046 м на юго-восток по территории соснового леса. Здесь была произведена точка фотофиксации №7 (илл. 40, 41).

Из этой точки трасса обследования идет 1622 м на восток-северо-восток по территории смешанного (частично заболоченного) леса, обходя п. Кирпичное с юга. Здесь были произведены точки фотофиксации №№8-11 (илл. 42, 43, 49-54), а также был заложен археологический шурф №4.

### ***Шурф 4 (илл. 44-48).***

Шурф 4, размерами 1х1 м, площадью 1 м<sup>2</sup>, был заложен по линии СЮ, находится в смешанном лесу, в восточной части трассы обследования, в 939 м к юго-западу от юго-западного угла здания магазина «Магнит», расположенного по адресу: Ленинградская обл., Выборгский район, Красносельское сельское поселение, п. Кирпичное, ул. Ленинградская, д. 14.

За условный репер (R<sub>0</sub>) был принят северо-западный угол шурфа. Глубина шурфа с учетом контрольного прокопа материка составила 0,36-0,38 м.

*Координаты шурфа в WGS-84:*

**N            60°27'42.37"**

**E            29°21'20.53"**

### ***Стратиграфия***

Для фиксации стратиграфического разреза была выбрана северная стенка. Под слоем дерна мощностью 0,07-0,08 м лежал слой черно-серого подзола мощностью 0,1-0,2 м, под которым фиксировался материк – коричневый песок.

Находок не обнаружено, культурный слой не выявлен.

После окончания работ шурф был засыпан.

Из этой точки трасса обследования идет 490 м на северо-восток по территории смешанного леса, обходя п. Кирпичное с юго-востока. Здесь была произведена точка фотофиксации №12 (илл. 55, 56), а также был заложен археологический шурф №5.

### ***Шурф 5 (илл. 57-61).***

Шурф 5, размерами 1х1 м, площадью 1 м<sup>2</sup>, был заложен по линии СЮ, находится в смешанном лесу, в восточной части трассы обследования, в 1049 м к юго-востоку от юго-восточного угла здания магазина «Магнит», расположенного по адресу: Ленинградская обл., Выборгский район, Красносельское сельское поселение, п. Кирпичное, ул. Ленинградская, д. 14.

За условный репер (R<sub>0</sub>) был принят северо-западный угол шурфа. Глубина шурфа с учетом контрольного прокопа материка составила 0,39 м.

*Координаты шурфа в WGS-84:*

**N            60°27'49.05"**

**E            29°23'2.67"**

### ***Стратиграфия***

Для фиксации стратиграфического разреза была выбрана северная стенка. Под слоем дерна мощностью 0,02-0,03 м лежал слой черного подзола мощностью 0,12-0,13 м, под которым фиксировался материк – коричневый песок.

Находок не обнаружено, культурный слой не выявлен.

После окончания работ шурф был засыпан.

Отсюда трасса обследования идет 803 м на северо-запад по территории смешанного леса, обходя п. Кирпичное с запада и доходя до южной обочины автомобильной дороги 41К-092. Здесь были произведены точки фотофиксации №№13-15 (илл. 62, 63, 69, 70, 76), а также были заложены археологические шурфы №№6-7.

### ***Шурф 6 (илл. 64-68).***

Шурф 6, размерами 1x1 м, площадью 1 м<sup>2</sup>, был заложен по линии СЮ, находится в смешанном лесу, в восточной части трассы обследования, в 751 м к юго-востоку от юго-восточного угла здания магазина «Магнит», расположенного по адресу: Ленинградская обл., Выборгский район, Красносельское сельское поселение, п. Кирпичное, ул. Ленинградская, д. 14.

За условный репер (R<sub>0</sub>) был принят северо-западный угол шурфа. Глубина шурфа с учетом контрольного прокопа материка составила 0,43 м.

*Координаты шурфа в WGS-84:*

**N            60°28'4.40"**

**E            29°22'51.62"**

#### ***Стратиграфия***

Для фиксации стратиграфического разреза была выбрана северная стенка. Под слоем дерна мощностью 0,06-0,07 м лежал слой черного подзола мощностью 0,1-0,15 м, под которым фиксировался материк – коричневая супесь с включениями белого подзола и камней.

Находок не обнаружено, культурный слой не выявлен.

После окончания работ шурф был засыпан.

### ***Шурф 7 (илл. 71-75).***

Шурф 7, размерами 1x1 м, площадью 1 кв. м., был заложен по линии СЮ, находится в смешанном лесу, в восточной части трассы обследования, в 596 м к востоку от юго-восточного угла здания магазина «Магнит», расположенного по адресу: Ленинградская обл., Выборгский район, Красносельское сельское поселение, п. Кирпичное, ул. Ленинградская, д. 14.

За условный репер (R<sub>0</sub>) был принят северо-западный угол шурфа. Глубина шурфа с учетом контрольного прокопа материка составила 0,45 м.

*Координаты шурфа в WGS-84:*

**N            60°28'8.10"**

**E            29°22'40.94"**

#### ***Стратиграфия***

Для фиксации стратиграфического разреза была выбрана северная стенка. Под слоем дерна мощностью 0,06-0,08 м лежал слой черно-белого подзола мощностью 0,13-0,18 м, под которым фиксировался материк – коричневая супесь с включениями белого подзола и камней.

Находок не обнаружено, культурный слой не выявлен.

После окончания работ шурф был засыпан.

## ЗАКЛЮЧЕНИЕ

В ходе археологического обследования исследуемой местности был произведен визуальный осмотр территории на предмет наличия объектов археологического наследия, выполнены: фотофиксация общих видов участка; 7 археологических шурфов общей площадью 7 м<sup>2</sup>. Глубина исследованных шурфов составила до 0.2 м, во всех разведочных археологических шурфах прослежена сходная стратиграфическая картина: верхний слой (дерн и почвенно-растительный слой) подстилаются археологически стерильным плотным материковым песком.

Археологической шурфовкой пройдены все послеледниковые отложения, в которых потенциально можно было бы ожидать обнаружения признаков объектов археологического наследия. В заполнении шурфов археологический материал не зафиксирован. В результате археологического обследования исследуемого участка, культурные отложения, комплексы и археологические материалы, отвечающие признакам объекта культурного наследия, выявлены не были.

Анализ письменных источников, архивных и картографических материалов также не выявил объектов культурного наследия или объектов, обладающих признаками объектов культурного наследия, на территории обследования и в непосредственной близости от нее.



С.В. Бельский

## БИБЛИОГРАФИЧЕСКИЕ И АРХИВНЫЕ ИСТОЧНИКИ

Gerasimov D.V., Davtian G. 2005. Analysis of Neolithic sites distribution in Karelian Isthmus (North-West Russia) using GIS // *Temps et espaces de l'homme en societe*. Antib. P. 423-430.

Hyvärinen H. 1999. Shore displacement and Stone Age dwelling sites near Helsinki, Southern coast of Finland // *Dig it all*. Papers dedicated to Ari Siiriainen. Helsinki. Jyväskylä. Pp. 79-89.

Karjalan synty. Viipurin laanin historia 1. Jyvaskyla. 2003.

Miettinen A., 2002. Relative sea level changes in the eastern part of the Gulf of Finland during the last 8000 years. Helsinki.

Pirkko-Liisa Lehtosalo-Hilander. Ancient finnish costumes.: Helsinki. 1984.

Saksa A., Belsky S., Polyakova N., Suhonen M. New archaeological excavations in Viipuri. Results of field investigations in the 1998-2001 seasons and current research problems of urban history - *Fennoscandia archaeologica XIX* (2002), pp. 37-64.

Sandgren P., Subetto D.A., Berglund B.E., Davydova N.N., Savelieva L.A. 2004. Mid-Holocene Littorina Sea transgressions based on stratigraphic studies in coastal lakes of NW Russia. // *GFF*. Vol. 126. Pp. 363-380.

Tallgren A.M. Les provinces culturelles finnoises de l'âge récent de fer dans la Russie du Nord // *ESA*. Vol. III. (Helsinki). 1928. – P. 3–24;

Tallgren A.M. The Prehistory of Ingria // *Eurasia septentrionalis antiqua*. Vol. XII. (Helsinki). 1938. – P. 79–108.

Uino P. 1997. Ancient Karelia. Archaeological studies. Helsinki.

Александрова Е.Л., Браудзе М.М., Высоцкая В.А., Петрова Е.А. История финской Евангелическо-Лютеранской Церкви Ингерманландии. СПб: Гйоль, 2012;

Герасимов Д. В. Каменный век Карельского перешейка в материалах МАЭ Кунсткамеры РАН // *Свод археологических источников Кунсткамеры*. Т. 1. СПб: МАЭ

Герасимов Д.В., Лисицын С.Н., Тимофеев В.И. Материалы к археологической карте Карельского перешейка (Ленинградская область). Памятники каменного века и периода раннего металла. СПб: ИИМК РАН, 2003. 67 с.;

Громов В.И., Шаскольский И.П. Приозерск. Л., 1976.

Гурина Н. Н. Древняя история Северо-Запада Европейской части СССР // *МИА* 87. М–Л.: Наука, 1961. 584 с.;

Даринский А.В. Ленинградская область. Л. 1975.

Долуханов П.М. 1963. Послеледниковая история Балтики и хронология неолита // *Новые методы в археологических исследованиях*. М.-Л.

Долуханов П.М., 1969. История Балтики. Л.



- Исаченко Г.А. Окно в Европу: История и ландшафты. – СПб.: Изд-во СПбГУ, 1998;
- Клейменова Г.И., Вишневская Е.М., Долуханов П.М., Латышева Н.М., 1988. К палеогеографии Северо-Восточного побережья Финского залива в среднем и позднем голоцене // ИВГО, т. 120, вып. 4. С. 302-314.
- Кочкуркина С.И. История и культура народов Карелии и их соседей. Петрозаводск, 2011.
- Кочкуркина С.И. Народы Карелии: история и культура. Петрозаводск. 2004.
- Лапшин В.А. Археологическая карта Ленинградской области. Часть II: Восточные и северные районы. СПб., 1995;
- Лапшин В.А. Археология Ленинградской области // Археологическая карта России /Под ред. А.В. Кашкина. Очерки археологии регионов. Кн. 1. – М.: ИА РАН, 2001. – С.238–276;
- Рябинин Е.А. Финно-угорские племена в составе Древней Руси. К истории славяно-финских культурных связей (Историко-археологические очерки). – СПб.: Изд-во СПбГУ, 1997;
- Сакса А.И, Средневековая корела (к вопросу о происхождении этнической общности)  
//Материалы VI Международного конгресса финноугроведов В 2 т. М., 1989.
- Сакса А.И. Древняя Карелия в конце I - начале II тысячелетия н. э. Происхождение, история и культура населения летописной Карельской земли. СПб. 2010.
- Субетто Д.А., Давыдова Н.Н., Сапелко Т.В., Вольфарт Б., Вастегорд С., Кузнецов Д.Д. 2003. Климат северо-запада России на рубеже плейстоцена и голоцена // Вестник АН. Серия географическая. № 5, с. 1-12.
- Субетто Д.А., Севастьянов Д.В., Савельева Л.А., Арсланов Х.А. 2002. Донные отложения озер Ленинградской области как летопись Балтийских трансгрессий и регрессий // Вестник СПбГУ. Сер. 7, вып. 4 (№ 31). С. 75-85.
- Тимофеев В.И. Отчет о полевых исследованиях 1984 г. НА ИИМК РАН. РО.
- Шаскольский И.П. Проблемы этногенеза прибалтийско-финских племен юго-восточной Прибалтики // Финно-угры и славяне. Л. 1979;

## КАРТОГРАФИЧЕСКИЕ ИСТОЧНИКИ

«Генеральная карта части России, разделенной на Губернии и уезды с изображением почтовых и других главных дорог. Сочинена и гравирована в 1799 году при собственном Его Императорского Величества Депо Карт».

"Географический атлас Российской Империи, Царства Польского и Великого Княжества Финляндского" (подполковник Пядышев, 1820 год).

"Kriegsstrassen Karte eines Theiles von Russland und der angraenzenden laender" (1837, Вена, масштаб 1:1400000).

«Карта Европейской России и Кавказского края, составленная по новейшим сведениям при Военно-Топографическом Депо, изданная Императорским Русским географическим обществом в 1862 году».

Карта юго-восточной части Финляндии с частью С.Петербургской губернии, составленная в масштабе 2 версты в одном дюйме (1863).

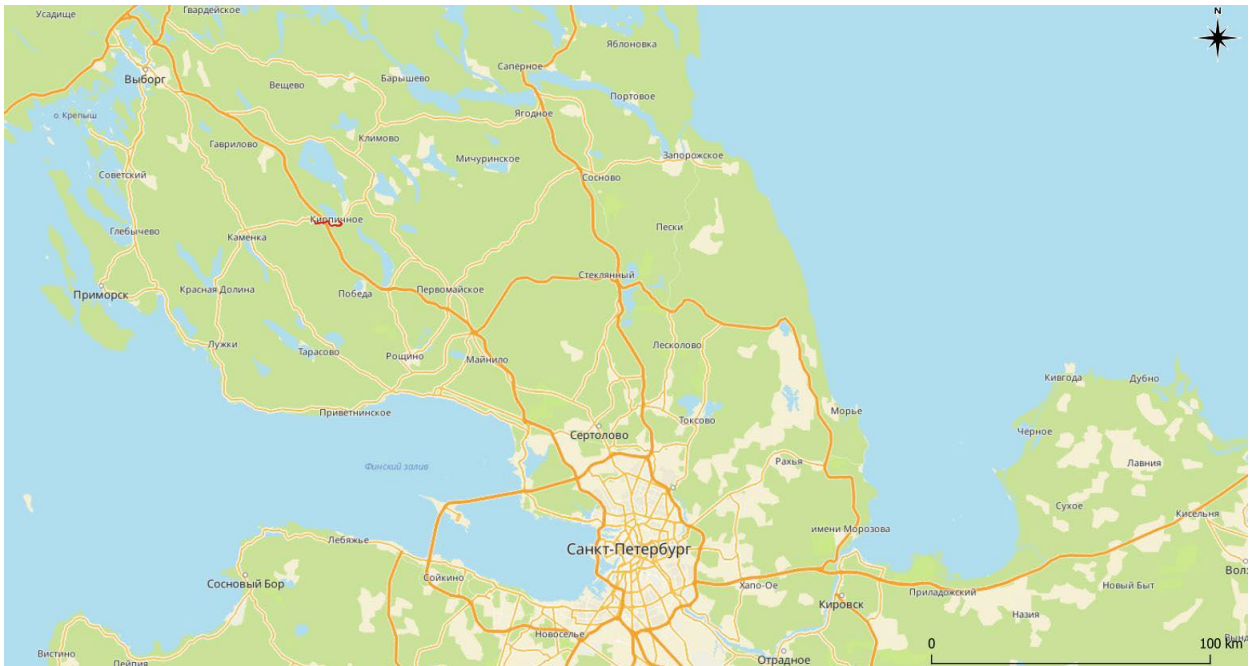
«Карта донационных земель Выборгской губернии, подаренных за ратную службу русским военным аристократам на завоеванной территории» 1873 г. (масштаб 1:400000).

«Карта донационных земель Выборгской губернии, подаренных за ратную службу русским военным аристократам на завоеванной территории» 1888 г. (масштаб 1:400000).

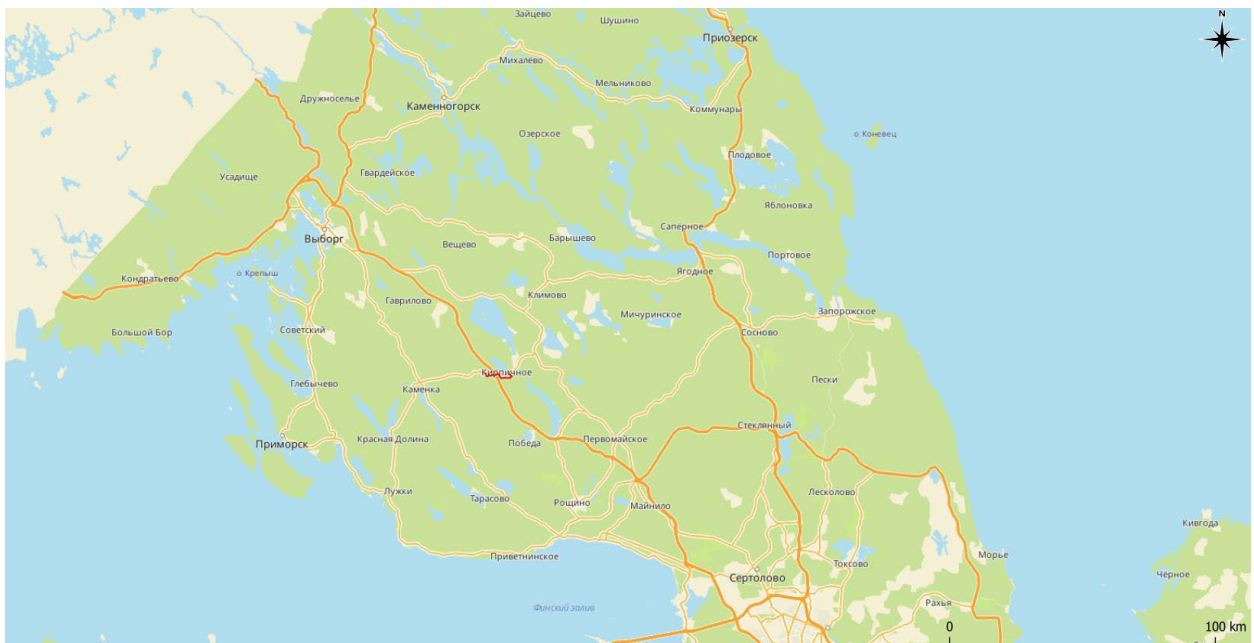
Карта " Viipurin lääni" (Хельсинки, 1923. Масштаб 1:400000).

Старые карты России и мира онлайн [Электронный ресурс]. Режим доступа: <http://www.etomesto.ru>.

Старые карты России и мира онлайн [Электронный ресурс]. Режим доступа: <http://www.retromap.ru/>



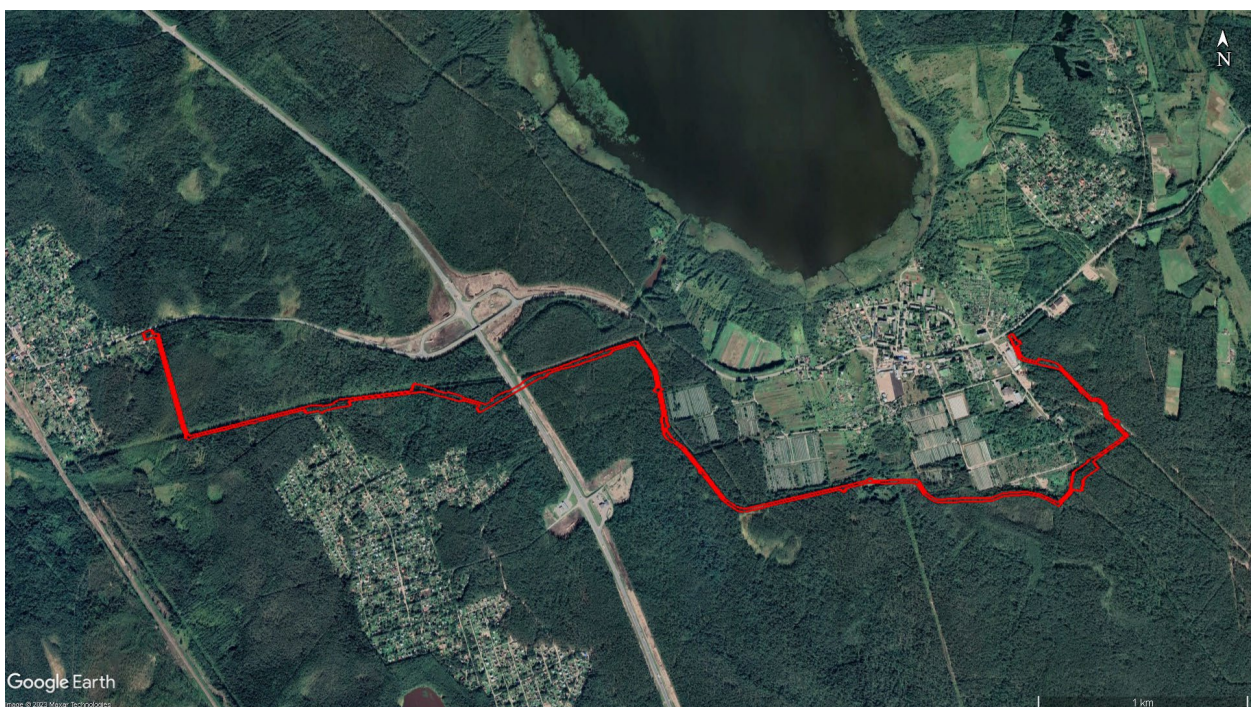
Илл. 1. Ленинградская обл., Выборгский район, Красносельское сельское поселение – 2023 г. Месторасположение участка обследования на карте северо-западной части Ленинградской области (<https://2gis.ru> 2023 г.).



Илл. 2. Ленинградская обл., Выборгский район, Красносельское сельское поселение – 2023 г. Месторасположение участка обследования на карте и Карельского перешейка (<https://2gis.ru> 2023 г.).

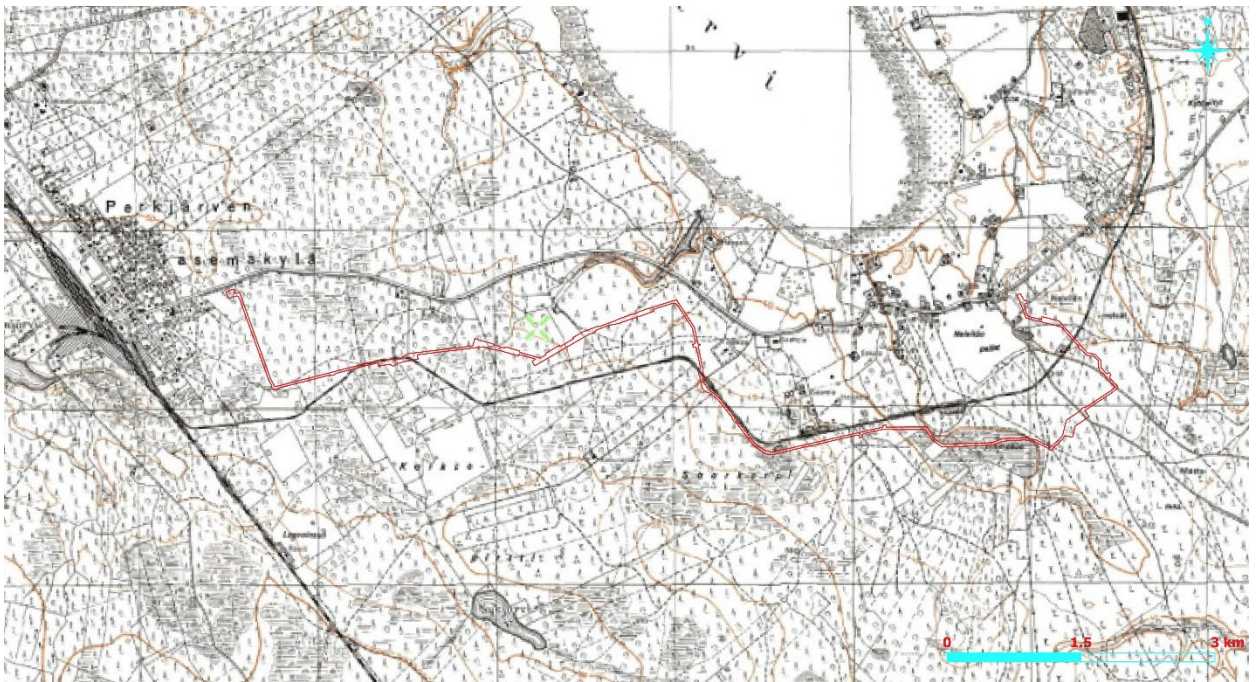


Илл. 3. Ленинградская обл., Выборгский район, Красносельское сельское поселение – 2023 г. Месторасположение участка обследования на карте юго-западной части Красносельского сельского поселения (<https://2gis.ru> 2023 г.).



Илл. 4. Ленинградская обл., Выборгский район, Красносельское сельское поселение – 2023 г. Ленинградская обл., Выборгский район, Красносельское сельское поселение – 2023 г. Участок обследования на космоснимке (<https://www.google.com/earth>) (дата съемки: 10.10.2022 г.).





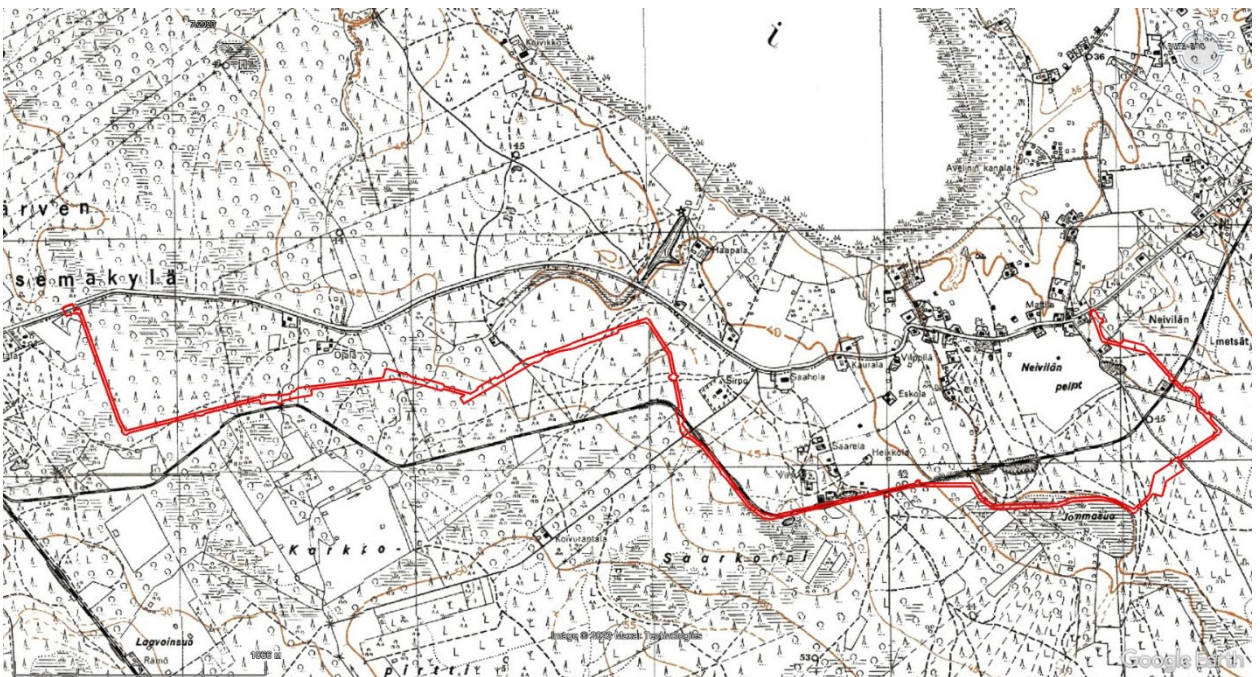
Илл. 7. Ленинградская обл., Выборгский район, Красносельское сельское поселение – 2023 г. Схема участка обследования на плоской карте Ладожского озера. 1812 г.  
[http://www.etomesto.ru/map-peterburg\\_ladoga-1812](http://www.etomesto.ru/map-peterburg_ladoga-1812)).



Илл. 8. Ленинградская обл., Выборгский район, Красносельское сельское поселение – 2023 г. Схема участка обследования на военно-топографической карте Выборгской губернии. 1855 г.  
[http://www.etomesto.ru/map-peterburg\\_vyborg\\_guberniya-1855](http://www.etomesto.ru/map-peterburg_vyborg_guberniya-1855)).



Илл. 9. Ленинградская обл., Выборгский район, Красносельское сельское поселение – 2023 г. Схема участка обследования на финской довоенной топографической карте Карельского перешейка. 1920 г.  
[http://www.etomesto.ru/map-peterburg\\_fin500m-1920-1940](http://www.etomesto.ru/map-peterburg_fin500m-1920-1940)

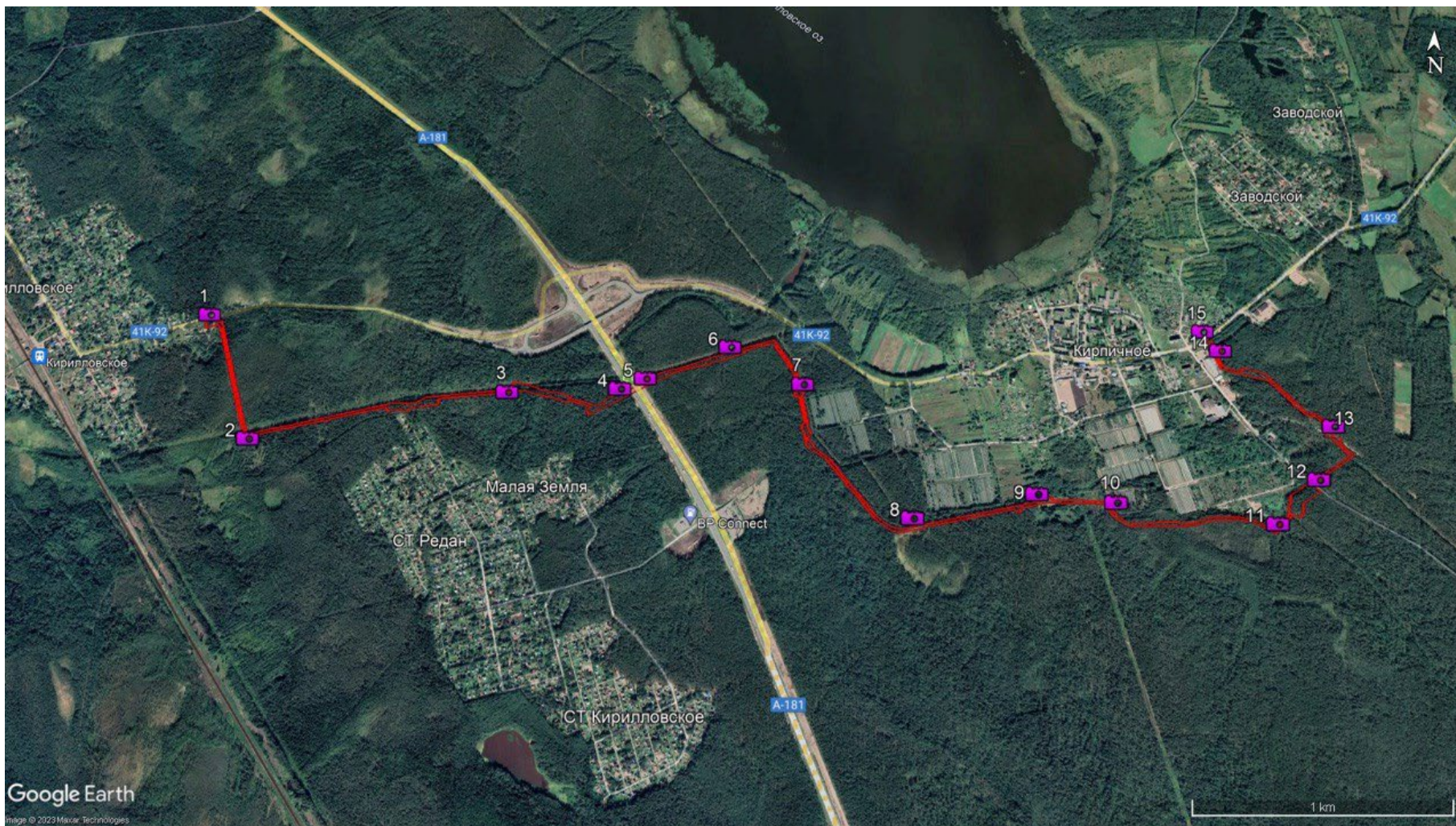


Илл. 10. Ленинградская обл., Выборгский район, Красносельское сельское поселение – 2023 г. Схема участка обследования на подробной финской довоенной карте северо-запада Ленинградской области. 1939 г.  
[http://www.etomesto.ru/map-peterburg\\_fin200\\_zapad](http://www.etomesto.ru/map-peterburg_fin200_zapad)

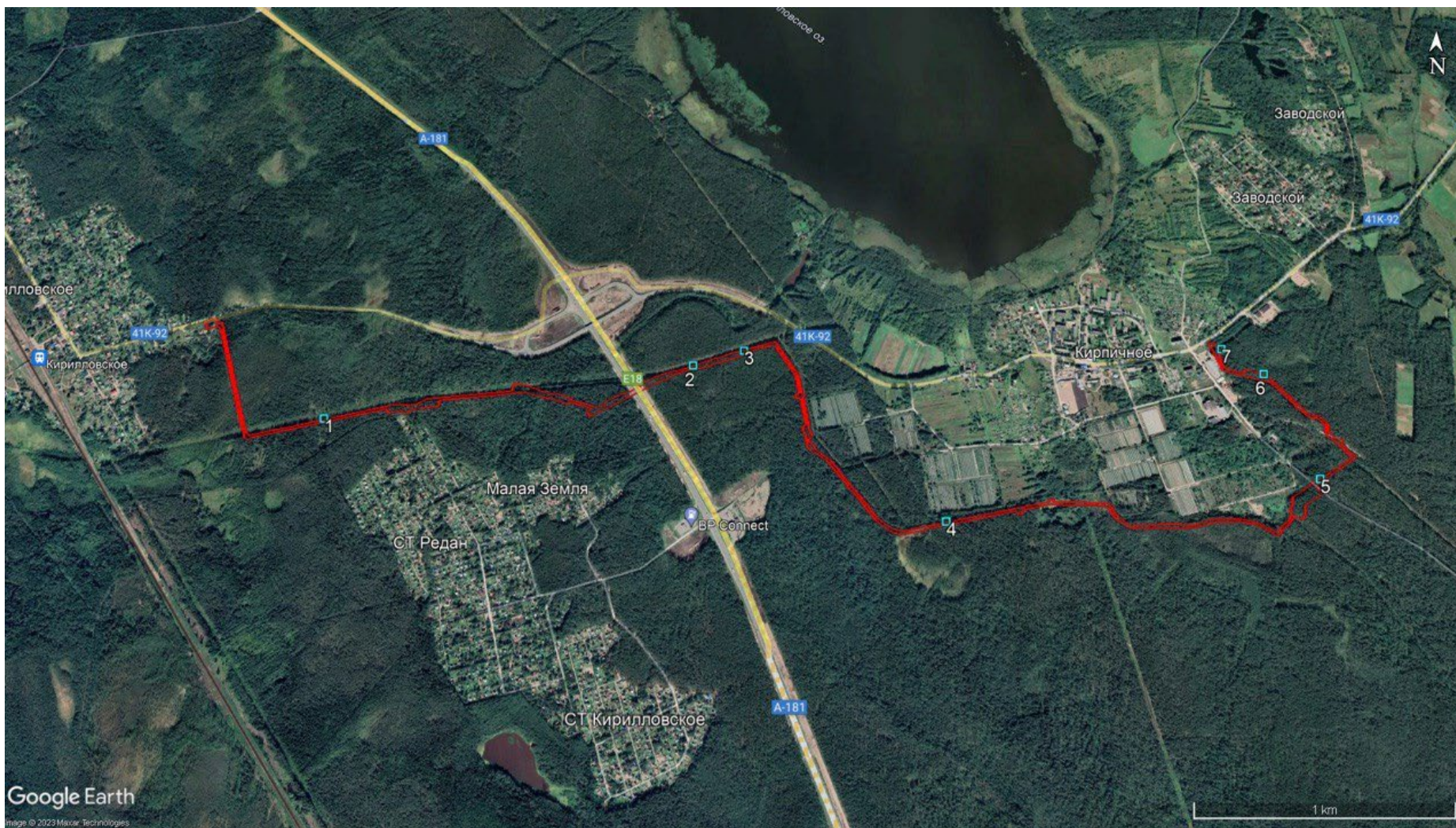


Илл. 11. Ленинградская обл., Выборгский район, Красносельское сельское поселение – 2023 г. Схема взаимного расположения участка обследования и ближайших известных объектов культурного (археологического) наследия: 1 – селище Староселье, 2 – стоянка Черничное, 3 – стоянка Камышевка, 4 – стоянка Каменка-1, 5 – местонахождение Каменка-2, 6 – стоянка Каннельярви-1.

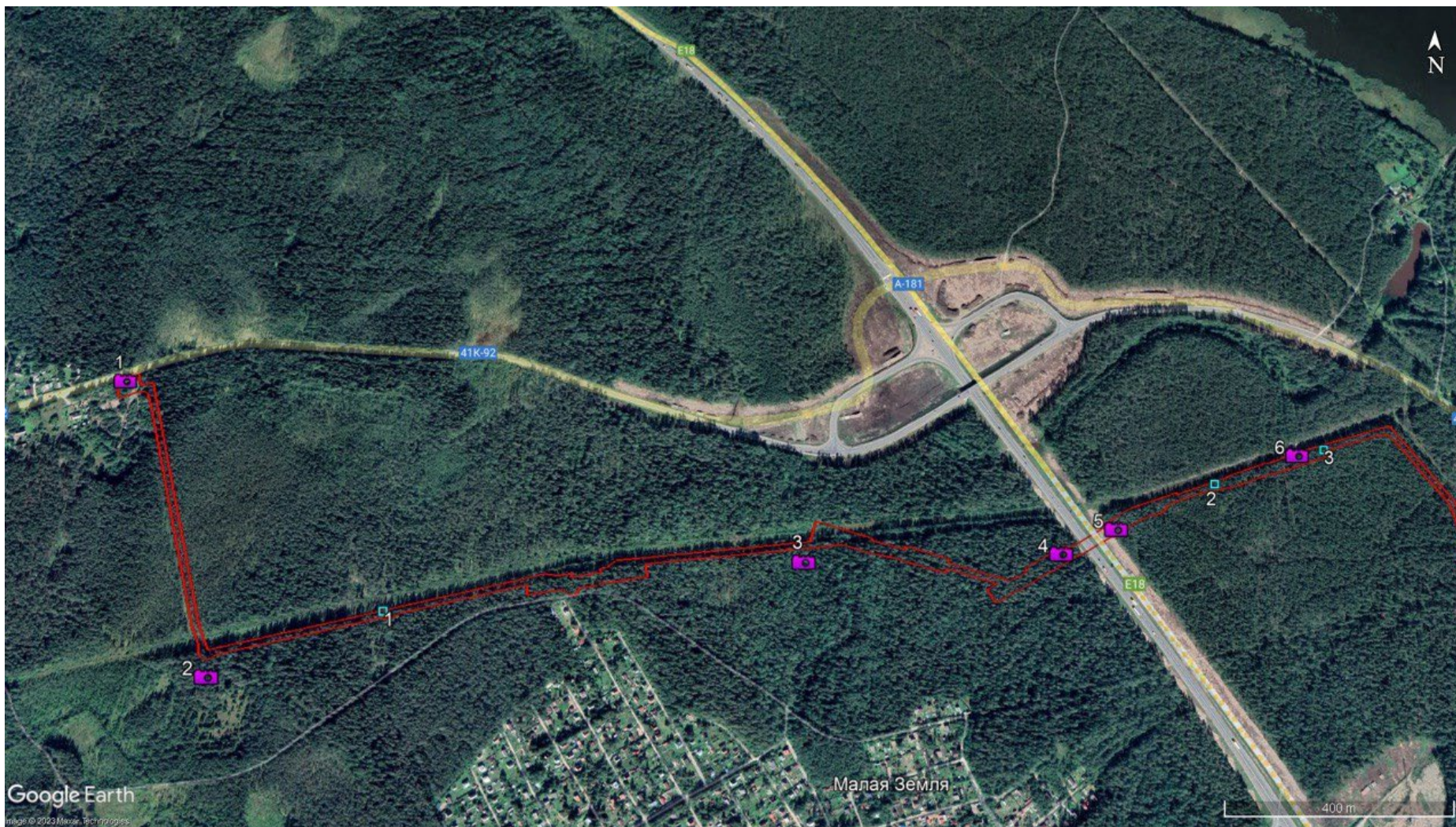




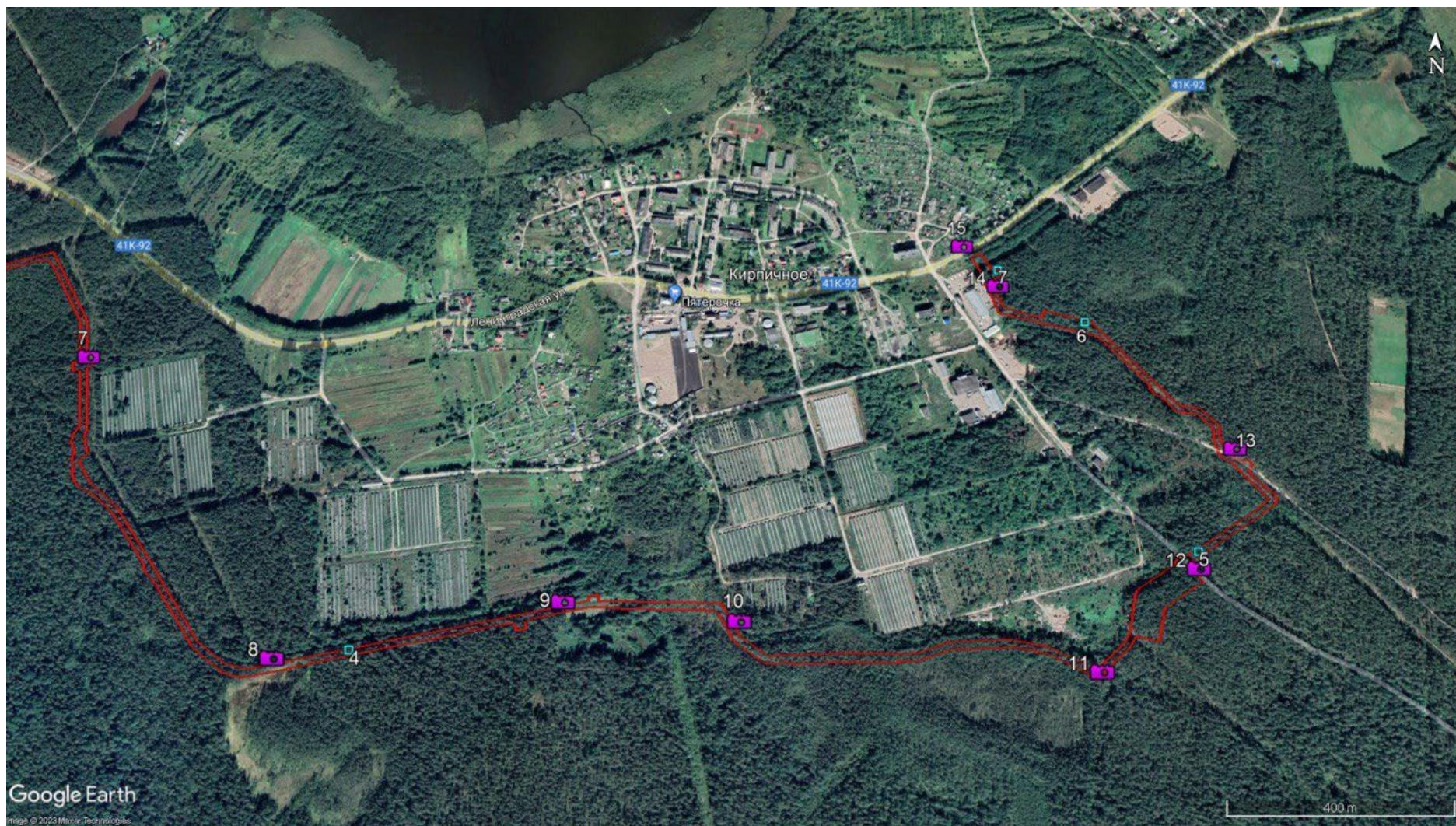
Илл. 12. Ленинградская обл., Выборгский район, Красносельское сельское поселение – 2023 г. Схема расположения точек фиксации на участке обследования.



Илл. 13. Ленинградская обл., Выборгский район, Красносельское сельское поселение – 2023 г. Схема расположения археологических шурфов на участке обследования.



Илл. 14. Ленинградская обл., Выборгский район, Красносельское сельское поселение – 2023 г. Схема расположения археологических шурфов и точек фиксации на западной части участке обследования.



Илл. 15. Ленинградская обл., Выборгский район, Красносельское сельское поселение – 2023 г. Схема расположения археологических шурфов и точек фиксации на восточной части участке обследования.




Илл. 16. Ленинградская обл., Выборгский район, Красносельское сельское поселение – 2023 г. Точка фотофиксации №1. Вид с С-СЗ.



Илл. 17. Ленинградская обл., Выборгский район, Красносельское сельское поселение – 2023 г. Точка фотофиксации №2. Вид с З.




Илл. 18. Ленинградская обл., Выборгский район, Красносельское сельское поселение – 2023 г. Шурф №1. Местоположение. Вид с Ю.



Илл. 19. Ленинградская обл., Выборгский район, Красносельское сельское поселение – 2023 г. Шурф №1. Материк. Общий вид с Ю.



Илл. 20. Ленинградская обл., Выборгский район, Красносельское сельское поселение – 2023 г. Шурф №1. Материк. Предметный вид с Ю.



Илл. 21. Ленинградская обл., Выборгский район, Красносельское сельское поселение – 2023 г. Шурф №1. Северный профиль. Вид с Ю.



Илл. 22. Ленинградская обл., Выборгский район, Красносельское сельское поселение – 2023 г. Шурф №1. Засыпка.



Илл. 23. Ленинградская обл., Выборгский район, Красносельское сельское поселение – 2023 г. Точка фотофиксации №3. Вид с В-СВ.





Илл. 24. Ленинградская обл., Выборгский район, Красносельское сельское поселение – 2023 г. Точка фотофиксации №3. Вид с З.



Илл. 25. Ленинградская обл., Выборгский район, Красносельское сельское поселение – 2023 г. Точка фотофиксации №4. Вид с СВ.



Илл. 26. Ленинградская обл., Выборгский район, Красносельское сельское поселение – 2023 г. Точка фотофиксации №5. Вид с СЗ.



Илл. 27. Ленинградская обл., Выборгский район, Красносельское сельское поселение – 2023 г. Шурф №2. Местоположение. Вид с Ю.



Илл. 28. Ленинградская обл., Выборгский район, Красносельское сельское поселение – 2023 г. Шурф №2. Материк. Общий вид с Ю.



Илл. 29. Ленинградская обл., Выборгский район, Красносельское сельское поселение – 2023 г. Шурф №2. Материк. Предметный вид с Ю.



Илл. 30. Ленинградская обл., Выборгский район, Красносельское сельское поселение – 2023 г. Шурф №2. Северный профиль. Вид с Ю.



Илл. 31. Ленинградская обл., Выборгский район, Красносельское сельское поселение – 2023 г. Шурф №2. Засыпка. Вид с Ю.



Илл. 32. Ленинградская обл., Выборгский район, Красносельское сельское поселение – 2023 г. Точка фотофиксации №6. Вид с В-СВ.



Илл. 33. Ленинградская обл., Выборгский район, Красносельское сельское поселение – 2023 г. Точка фотофиксации №6. Вид с СВ.



Илл. 34. Ленинградская обл., Выборгский район, Красносельское сельское поселение – 2023 г. Точка фотофиксации №6. Вид с З-ЮЗ.



Илл. 35. Ленинградская обл., Выборгский район, Красносельское сельское поселение – 2023 г. Шурф №3. Местоположение. Вид с Ю.



Илл. 36. Ленинградская обл., Выборгский район, Красносельское сельское поселение – 2023 г. Шурф №3. Материк. Общий вид с Ю.



Илл. 37. Ленинградская обл., Выборгский район, Красносельское сельское поселение – 2023 г. Шурф №3. Материк. Предметный вид с Ю.



Илл. 38. Ленинградская обл., Выборгский район, Красносельское сельское поселение – 2023 г. Шурф №3. Северный профиль. Вид с Ю.



Илл. 39. Ленинградская обл., Выборгский район, Красносельское сельское поселение – 2023 г. Шурф №3. Засыпка. Вид с Ю.





Илл. 40. Ленинградская обл., Выборгский район, Красносельское сельское поселение – 2023 г. Точка фотофиксации №7. Вид с Ю-ЮЗ.



Илл. 41. Ленинградская обл., Выборгский район, Красносельское сельское поселение – 2023 г. Точка фотофиксации №7. Вид с С-СВ.



Илл. 42. Ленинградская обл., Выборгский район, Красносельское сельское поселение – 2023 г. Точка фотофиксации №8. Вид с В-СВ.



Илл. 43. Ленинградская обл., Выборгский район, Красносельское сельское поселение – 2023 г. Точка фотофиксации №8. Вид с З-ЮЗ.



Илл. 44. Ленинградская обл., Выборгский район, Красносельское сельское поселение – 2023 г. Шурф №4. Местоположение. Вид с Ю.



Илл. 45. Ленинградская обл., Выборгский район, Красносельское сельское поселение – 2023 г. Шурф №4. Материк. Общий вид с Ю.



Илл. 46. Ленинградская обл., Выборгский район, Красносельское сельское поселение – 2023 г. Шурф №4. Материк. Предметный вид с Ю.



Илл. 47. Ленинградская обл., Выборгский район, Красносельское сельское поселение – 2023 г. Шурф №4. Северный профиль. Вид с Ю.



Илл. 48. Ленинградская обл., Выборгский район, Красносельское сельское поселение – 2023 г. Шурф №4. Засыпка. Вид с Ю.



Илл. 49. Ленинградская обл., Выборгский район, Красносельское сельское поселение – 2023 г. Точка фотофиксации №9. Вид с В-СВ.



Илл. 50. Ленинградская обл., Выборгский район, Красносельское сельское поселение – 2023 г. Точка фотофиксации №9. Вид с З-СЗ.



Илл. 51. Ленинградская обл., Выборгский район, Красносельское сельское поселение – 2023 г. Точка фотофиксации №10. Вид с ЮВ.




Илл. 52. Ленинградская обл., Выборгский район, Красносельское сельское поселение – 2023 г. Точка фотофиксации №10. Вид с СЗ.



Илл. 53. Ленинградская обл., Выборгский район, Красносельское сельское поселение – 2023 г. Точка фотофиксации №11. Вид с ЮВ.



Илл. 54. Ленинградская обл., Выборгский район, Красносельское сельское поселение – 2023 г. Точка фотофиксации №11. Вид с ЮЗ.



Илл. 55. Ленинградская обл., Выборгский район, Красносельское сельское поселение – 2023 г. Точка фотофиксации №12. Вид с В-СВ.





Илл. 56. Ленинградская обл., Выборгский район, Красносельское сельское поселение – 2023 г. Точка фотофиксации №12. Вид с 3-ЮЗ.




Илл. 57. Ленинградская обл., Выборгский район, Красносельское сельское поселение – 2023 г. Шурф №5. Местоположение. Вид с Ю.



Илл. 58. Ленинградская обл., Выборгский район, Красносельское сельское поселение – 2023 г. Шурф №5. Материк. Общий вид с Ю.



Илл. 59. Ленинградская обл., Выборгский район, Красносельское сельское поселение – 2023 г. Шурф №5. Материк. Предметный вид с Ю.



Илл. 60. Ленинградская обл., Выборгский район, Красносельское сельское поселение – 2023 г. Шурф №5. Северный профиль. Вид с Ю.



Илл. 61. Ленинградская обл., Выборгский район, Красносельское сельское поселение – 2023 г. Шурф №5. Засыпка. Вид с Ю.



Илл. 62. Ленинградская обл., Выборгский район, Красносельское сельское поселение – 2023 г. Точка фотофиксации №13. Вид с СЗ.



Илл. 63. Ленинградская обл., Выборгский район, Красносельское сельское поселение – 2023 г. Точка фотофиксации №13. Вид с ЮВ.



Илл. 64. Ленинградская обл., Выборгский район, Красносельское сельское поселение – 2023 г. Шурф №6. Местоположение. Вид с Ю.



Илл. 65. Ленинградская обл., Выборгский район, Красносельское сельское поселение – 2023 г. Шурф №6. Материк. Общий вид с Ю.



Илл. 66. Ленинградская обл., Выборгский район, Красносельское сельское поселение – 2023 г. Шурф №6. Материк. Предметный вид с Ю.



Илл. 67. Ленинградская обл., Выборгский район, Красносельское сельское поселение – 2023 г. Шурф №6. Северный профиль. Вид с Ю.



Илл. 68. Ленинградская обл., Выборгский район, Красносельское сельское поселение – 2023 г. Шурф №6. Засыпка. Вид с Ю.



Илл. 69. Ленинградская обл., Выборгский район, Красносельское сельское поселение – 2023 г. Точка фотофиксации №14. Вид с С-СЗ.



Илл. 70. Ленинградская обл., Выборгский район, Красносельское сельское поселение – 2023 г. Точка фотофиксации №14. Вид с Ю-ЮВ.



Илл. 71. Ленинградская обл., Выборгский район, Красносельское сельское поселение – 2023 г. Шурф №7. Местоположение. Вид с Ю.





Илл. 72. Ленинградская обл., Выборгский район, Красносельское сельское поселение – 2023 г. Шурф №7. Материк. Общий вид с Ю.



Илл. 73. Ленинградская обл., Выборгский район, Красносельское сельское поселение – 2023 г. Шурф №7. Материк. Предметный вид с Ю.



Илл. 74. Ленинградская обл., Выборгский район, Красносельское сельское поселение – 2023 г. Шурф №7. Северный профиль. Вид с Ю.



Илл. 75. Ленинградская обл., Выборгский район, Красносельское сельское поселение – 2023 г. Шурф №7. Засыпка. Вид с Ю.



Илл. 76. Ленинградская обл., Выборгский район, Красносельское сельское поселение – 2023 г. Точка фотофиксации №15. Вид с СЗ.



Министерство культуры Российской Федерации

# ОТКРЫТЫЙ ЛИСТ

№ 2713-2023

Настоящий открытый лист выдан:

**Бельскому Станиславу Викторовичу**

паспорт

(серия номер паспорта)

на право проведения археологических полевых работ

*в зоне строительства распределительных газопроводов д. Княщина; д. Ахматова Гора; в г. Волхов; межпоселковых газопроводов до д. Мякинкино — д. Трусово; до д. Рязановщина — д. Стар. Силовая — д. Рыбейно — д. Усть-Рыбейно — д. Николаевщина с отводами на д. Новозотовское, д. Папоротно, д. Главная Запань в Волховском районе; до д. Калгановка — д. Раковичи; п. Володарское — д. Конезерье — д. Владычно — д. Заорешье — д. Голубково — д. Югостицы — д. Репьи — д. Наволок с отводами на д. Брод и д. Петровская Горка в Лужском районе; п. Кирпичное — п. Кирилловское; ГРС Ударник — п. Лебяжье — п. Яковлево — п. Горьковское — д. Семашко; п. Барышево — п. Житково — п.ст. Вещево; ГРС «Выборг» — п.ст. Возрождение — пос. Возрождение с отводом на п. Красный Холм; г. Каменногорск — п. Бородинское — п. Михалёво — п. Зайцево с отводом на п. Боровинка и п. Красный Сокол в Выборгском районе; до д. Саркюля; до д. Нарядово; до д. Малая Пустомержа — д. Опстопель в Кингисеппском районе; д. Рюмки — д. Лесопитомник — гп. Новоселье в Ломоносовском районе Ленинградской области; газораспределительных сетей п. Лахденкюля; п. Раутаканас; сеть пгт. Хелюля; с. Хелюля Сортавальского г.п. в Сортавальском районе Республики Карелия.*

(место проведения археологических полевых работ)

На основании открытого листа

**Бельский Станислав Викторович**

(Ф.И.О.)

имеет право производить следующие археологические полевые работы:

*археологические разведки с осуществлением локальных земляных работ на указанной территории в целях выявления объектов археологического наследия, уточнения сведений о них и планирования мероприятий по обеспечению их сохранности.*

Передоверие права на проведение археологических полевых работ по данному открытому листу другому лицу запрещается.

Срок действия открытого листа: с 20 июля 2023 г. по 30 июня 2024 г.

Дата принятия решения о предоставлении открытого листа: 20 июля 2023 г.

**Первый заместитель Министра**

(должность)



(подпись)

**С.Г.Обрывалин**

(Ф.И.О.)

Дата 20 июля 2023 г.

М.П.

031776

1212