



Утверждаю:

Генеральный директор

ООО «ПИРС»

Носова Т.В.



АКТ

по результатам государственной историко-культурной экспертизы земельного участка, предназначенного для проектирования и строительства объекта: «Межпоселковый газопровод д. Лопухинка – д. Горки с отводом до д. Лопухинка (ул. Хвойная), д. Верхние Рудицы и д. Савольщица Ломоносовского района Ленинградской области», подлежащего воздействию земляных, строительных, мелиоративных, хозяйственных и (или) иных работ, предусмотренных статьей 25 Лесного кодекса РФ работ по использованию лесов (за исключением работ, указанных в пунктах 3, 4 и 7 части 1 статьи 25 Лесного кодекса РФ) и иных работ, в случае если федеральный орган охраны объектов культурного наследия и орган охраны объектов культурного наследия субъекта РФ не имеет данных об отсутствии на указанном земельном участке объектов археологического наследия, включенных в реестр, и выявленных объектов археологического наследия (пп. «д» п. 11 (1) Положения о Государственной историко-культурной экспертизе, утвержденного Постановлением Правительства РФ от 15 июля 2009 года № 569)

Заказчик: ООО «ПКЦ»

Основание: Договор №22-10/17-6 от 17.10.2022 г.

Объекты: Земельный участок, предназначенный для проектирования и строительства объекта: «Межпоселковый газопровод д. Лопухинка – д. Горки с отводом до д. Лопухинка (ул. Хвойная), д. Верхние Рудицы и д. Савольщица Ломоносовского района Ленинградской области»

г. Санкт-Петербург
2023 г.

Настоящий Акт по результатам государственной историко-культурной экспертизы составлен в соответствии с Положением о государственной историко-культурной экспертизе, утвержденном постановлением Правительства Российской Федерации от 15 июля 2009 г. № 569. Государственная историко-культурная экспертиза проведена Государственная историко-культурная экспертиза проведена **Обществом с ограниченной ответственностью «Проектно-изыскательские решения в строительстве» (ООО «ПИРС»)**

Дата начала проведения экспертизы:	23.11.2022 г.
Дата окончания экспертизы:	19.10.2023 г.
Место проведения экспертизы:	Ленинградская область, Ломоносовский район; г. Санкт-Петербург
Заказчик экспертизы:	ООО «ПКЦ» ИНН 7839128597, КПП 044525411, ОГРН 1207800077352 190121, Санкт-Петербург, ул. Садовая, д. 88, литер А, пом 1-Н, офис 5

Сведения об экспертной организации

Полное наименование	Общество с ограниченной ответственностью «Проектно-изыскательские решения в строительстве»
Краткое наименование	ООО «ПИРС»
Организационно-правовая форма	Общество с ограниченной ответственностью
Адрес юридический	197082, г. Санкт-Петербург, ул. Оптиков, д.45, к.1, лит.А, пом.69-Н
Адрес фактический	197082, г.Санкт-Петербург, Богатырский пр., д. 49, к. 2, пом. 318
Реквизиты	ИНН 7814690758 КПП 781401001 ОГРН 1177847165198
Генеральный директор	Татьяна Валерьевна Носова

В соответствии с подпунктом «б» пункта «7» Положения о государственной историко-культурной экспертизе, с организацией состоят в трудовых отношениях нижепоименованные физические лица, обладающие научными и практическими знаниями, необходимыми для проведения экспертизы и удовлетворяющие требованиям подпункта «а» пункта «7» Положения:

- Соболев Владислав Юрьевич (**исполнитель настоящего акта**);
- Михайлова Елена Робертовна;
- Хвоцинская Наталия Вадимовна

Сведения об экспертах:

Фамилия, имя, отчество	Михайлова Елена Робертовна
Образование Специальность	высшее историк, археолог
Стаж работы	26 лет
Место обучения	Санкт-Петербургский Государственный университет, Исторический факультет, кафедра археологии
Место работы и должность	Об-во с ограниченной ответственностью "Проектно-изыскательские решения в строительстве", научный сотрудник; Санкт-Петербургский Государственный университет, Лаборатория археологии, исторической социологии и культурного наследия им. Г.С. Лебедева; заведующая Лабораторией
Реквизиты аттестации	Государственный эксперт по проведению историко-культурной экспертизы Приказ МК РФ № 1809 от 09.11.2021 "Об аттестации эксперта по проведению государственной историко-культурной экспертизы"; Приложение к приказу МКРФ № 1809, п. 28.
Объекты экспертизы:	<ul style="list-style-type: none"> - выявленные объекты культурного наследия в целях обоснования целесообразности включения данных объектов в реестр; - земли, подлежащие воздействию земляных, строительных, мелиоративных, хозяйственных работ, предусмотренных статьей 25 Лесного кодекса Российской Федерации работ по использованию лесов (за исключением работ, указанных в пунктах 3, 4 и 7 части 1 статьи 25 Лесного кодекса Российской Федерации) и иных работ, в случае, если указанные земли расположены в границах территорий, утвержденных в соответствии с пунктом 34.2 пункта 1 статьи 9 Федерального закона; - документация или разделы документации, обосновывающие меры по обеспечению сохранности объекта культурного наследия, включенного в реестр, выявленного объекта культурного наследия либо объекта, обладающего признаками объекта культурного наследия, при проведении земляных, мелиоративных, хозяйственных работ, указанных в статье 30 Федерального закона работ по использованию лесов и иных работ в границах территории объекта культурного наследия либо на земельном участке, непосредственно связанном с земельным участком в границах территории объекта культурного наследия; - документация, за исключением научных отчетов о выполненных археологических полевых работах, содержащая результаты исследований, в соответствии с которыми определяется наличие или отсутствие объектов, обладающих признаками объекта культурного наследия, на земельных участках, подлежащих воздействию земляных, строительных, мелиоративных, хозяйственных работ, указанных в статье 30 Федерального закона работ по использованию лесов и иных работ.

Фамилия, имя, отчество	Соболев Владислав Юрьевич
Образование Специальность	высшее историк, археолог
Стаж работы	26 лет
Место обучения	Санкт-Петербургский Государственный университет, Исторический факультет, кафедра археологии
Место работы и должность	Об-во с ограниченной ответственностью "Проектно-изыскательские решения в строительстве", научный сотрудник; Санкт-Петербургский Государственный университет, Лаборатория археологии, исторической социологии и культурного наследия им. Г.С. Лебедева; старший научный сотрудник
Реквизиты аттестации	Государственный эксперт по проведению историко-культурной экспертизы Приказ МК РФ № 1809 от 09.11.2021 "Об аттестации эксперта по проведению государственной историко-культурной экспертизы"; Приложение к приказу МКРФ № 1809, п. 28.
Объекты экспертизы:	<ul style="list-style-type: none"> - выявленные объекты культурного наследия в целях обоснования целесообразности включения данных объектов в реестр; - земли, подлежащие воздействию земляных, строительных, мелиоративных, хозяйственных работ, предусмотренных статьей 25 Лесного кодекса Российской Федерации работ по использованию лесов (за исключением работ, указанных в пунктах 3, 4 и 7 части 1 статьи 25 Лесного кодекса Российской Федерации) и иных работ, в случае, если указанные земли расположены в границах территорий, утвержденных в соответствии с п. 34.2 пункта 1 ст. 9 настоящего Федерального закона; - документы, обосновывающие включение объектов культурного наследия в реестр; - документы, обосновывающие исключение объектов культурного наследия из реестра; - документация, за исключением научных отчетов о выполненных археологических полевых работах, содержащая результаты исследований, в соответствии с которыми определяется наличие или отсутствие объектов, обладающих признаками объекта культурного наследия, на земельных участках, подлежащих воздействию земляных, строительных, мелиоративных, хозяйственных работ, работ по использованию лесов и иных работ - документация или разделы документации, обосновывающие меры по обеспечению сохранности объекта культурного наследия, включенного в реестр, выявленного объекта культурного наследия либо объекта, обладающего признаками объекта культурного наследия, при проведении земляных, мелиоративных, хозяйственных работ, указанных в статье 30 Федерального закона работ

	по использованию лесов и иных работ в границах территории объекта культурного наследия либо на земельном участке, непосредственно связанном с земельным участком в границах территории объекта культурного наследия.
--	--

Фамилия, имя, отчество	Хвощинская Наталия Вадимовна
Образование Специальность	высшее историк, археолог
Стаж работы	51 год
Место обучения	Санкт-Петербургский Государственный университет, Исторический факультет, кафедра археологии
Место работы и должность	Общество с ограниченной ответственностью «Проектно-исследовательские решения в строительстве»; Научный сотрудник Институт истории материальной культуры РАН; Ведущий научный сотрудник
Реквизиты аттестации	Государственный эксперт по проведению историко-культурной экспертизы Приказ Министерства культуры Российской Федерации № 1809 от 09.11.2021 г. «Об утверждении статуса аттестованного эксперта по проведению государственной историко-культурной экспертизы»; Приложение к приказу МК РФ № 1809, п. 31
Объекты экспертизы:	<ul style="list-style-type: none"> - выявленные объекты культурного наследия в целях обоснования целесообразности включения данных объектов в реестр; - документы, обосновывающие включение объектов культурного наследия в реестр; - земли, подлежащие воздействию земляных, строительных, мелиоративных, хозяйственных работ, предусмотренных статьей 25 Лесного кодекса Российской Федерации работ по использованию лесов (за исключением работ, указанных в пунктах 3, 4 и 7 части 1 статьи 25 Лесного кодекса Российской Федерации) и иных работ, в случае, если указанные земли расположены в границах территорий, утвержденных в соответствии с пунктом 34.2 пункта 1 статьи 9 Федерального закона; - документация или разделы документации, обосновывающие меры по обеспечению сохранности объекта культурного наследия, включенного в реестр, выявленного объекта культурного наследия либо объекта, обладающего признаками объекта культурного наследия, при проведении земляных, мелиоративных, хозяйственных работ, указанных в статье 30 Федерального закона работ по использованию лесов и иных работ в границах территории объекта культурного наследия либо на земельном участке, непосредственно связанном с земельным участком в границах территории объекта культурного наследия; - документация, за исключением научных отчетов о

	<p>выполненных археологических полевых работах, содержащая результаты исследований, в соответствии с которыми определяется наличие или отсутствие объектов, обладающих признаками объекта культурного наследия, на земельных участках, подлежащих воздействию земляных, строительных, мелиоративных, хозяйственных работ, указанных в статье 30 Федерального закона работ по использованию лесов и иных работ.</p>
--	--

Отношения к заказчику

Организация:

- не участвует в разработке проектной документации на строительство, расширение, реконструкцию, техническое перевооружение, консервацию и ликвидацию, и иное хозяйственное освоение объекта или объектов, в отношении которых проводится экспертиза, или подобной проектной документации;

- не участвует в проектировании или конструировании, изготовлении, поставке, монтаже, ремонте, покупке, владении, эксплуатации или обслуживании технических устройств, применяемых на объекте или других объектах, в отношении которых проводится экспертиза, или подобных конкурентных технических устройств;

- не участвует в проектировании или конструировании, строительстве, ремонте, покупке, владении, эксплуатации или обслуживании зданий и сооружений на объекте или других объектах, в отношении которых проводится экспертиза, или подобных конкурентных зданий и сооружений;

- не имеет с заказчиком отношений общего владения;

- не подлежит непосредственной отчетности тому же вышестоящему управляющему орган, что и заказчик экспертизы;

- не выполняет функции официального представителя заказчика.

Эксперт:

- не имеет родственных связей с заказчиком (его должностными лицами, работниками);

- не состоит в трудовых отношениях с заказчиком;

- не имеет долговых или иных имущественных обязательств перед заказчиком;

- не владеет ценными бумагами, акциями (долями участия, паями в уставных капиталах) заказчика;

- не заинтересован в результатах исследований и решений, вытекающих из настоящего экспертного заключения, с целью получения выгоды в виде денег, ценностей, иного имущества, услуг имущественного характера или имущественных прав для себя или третьих лиц.

В соответствии с законодательством Российской Федерации эксперт несет ответственность за соблюдение принципов проведения историко-культурной экспертизы и достоверность сведений, изложенных в заключении экспертизы.



Эксперт В.Ю. Соболев

Основания проведения государственной историко-культурной экспертизы:

Федеральный закон № 73-ФЗ «Об объектах культурного наследия (памятниках истории и культуры) народов Российской Федерации» от 25.06.2002 г. (в действующей редакции);

Положение о Государственной историко-культурной экспертизе (утв. Постановлением Правительства РФ от 15 июля 2009 г. № 569) (в действующей редакции);

Договор №22-10/17-6 от 17.10.2022 г. между ООО «ПИРС» и ООО «ПКЦ».

Цель экспертизы:

Определение наличия или отсутствия выявленных объектов культурного (археологического) наследия либо объектов, обладающих признаками объекта культурного наследия, на территории земельного участка, предназначенного для проектирования и строительства объекта: «Межпоселковый газопровод д. Лопухинка – д. Горки с отводом до д. Лопухинка (ул. Хвойная), д. Верхние Рудицы и д. Савольщица Ломоносовского района Ленинградской области», подлежащего воздействию земляных, строительных, мелиоративных, хозяйственных и иных работ, в случае, если федеральный орган охраны объектов культурного наследия и орган охраны объектов культурного наследия субъекта РФ не имеет данных об отсутствии на указанном земельном участке объектов культурного наследия либо объектов, обладающих признаками объекта культурного наследия.

Объект государственной историко-культурной экспертизы:

Земельный участок, предназначенный для проектирования и строительства объекта: «Межпоселковый газопровод д. Лопухинка – д. Горки с отводом до д. Лопухинка (ул. Хвойная), д. Верхние Рудицы и д. Савольщица Ломоносовского района Ленинградской области», подлежащий воздействию земляных, строительных, мелиоративных, хозяйственных работ, предусмотренных статьей 25 Лесного кодекса Российской Федерации работ по использованию лесов (за исключением работ, указанных в пунктах 3, 4 и 7 части 1 статьи 25 Лесного кодекса Российской Федерации) и иных работ, в случае если орган охраны объектов культурного наследия не имеет данных об отсутствии на указанном земельном участке объектов культурного наследия, включенных в реестр, выявленных объектов культурного наследия либо объектов, обладающих признаками объектов культурного наследия.

Сведения об обстоятельствах, повлиявших на процесс проведения и результаты экспертизы:

Обстоятельства, повлиявшие на процесс проведения и результаты экспертизы, отсутствуют.

Перечень документов, представленных Заказчиком

Копия письма Комитета по сохранению культурного наследия Ленинградской области № 01-09-1359/2023-0-1 от 21.03.2023 г.;

Схема расположения объекта на кадастровой карте;

Письмо ООО «Газпром газификация» о согласовании материалов схемы расположения объекта от 30.12.2022 г. №03-02/23462;

Письмо об отсутствии ГПЗУ от 07.06.2023 г. №413/2023;

Выписки из Единого государственного реестра недвижимости об объекте недвижимости;

Перечень документов и материалов, предоставленных эксперту и привлекаемых при проведении экспертизы, а также использованной для нее специальной, технической и справочной литературы

Законодательная база

- Федеральный закон от 25 июня 2002 г. № 73-ФЗ «Об объектах культурного наследия (памятниках истории и культуры) народов Российской Федерации».
- Федеральный закон от 22 октября 2014 г. № 315-ФЗ «О внесении изменений в Федеральный закон «Об объектах культурного наследия (памятниках истории и культуры) народов Российской Федерации» и отдельные законодательные акты Российской Федерации».
- Положение о государственной историко-культурной экспертизе, утвержденное постановлением Правительства РФ от 15.07.2009 № 569;
- Положение о порядке проведения археологических полевых работ (археологических раскопок и разведок) и составления научной отчетной документации, утвержденное Бюро отделения историко-филологических наук Института археологии Российской академии наук № 15 от 12 апреля 2023 года;
- Открытый лист № 3149-2022 от 14 ноября 2022 г., выданный на имя В.Ю. Соболева;
- План-схема расположения земельных участков на публичной карте Росреестра, <http://roscadastr.com/map>;
- Приказ Министерства культуры Российской Федерации от 1 сентября 2015 г. № 2328 "Об утверждении перечня отдельных сведений об объектах археологического наследия, которые не подлежат опубликованию".
- Положение о едином государственном реестре объектов культурного наследия (памятников истории и культуры) народов Российской Федерации, утвержденное приказом Министерства культуры Российской Федерации от 30.10.2011 № 954.

ЛИТЕРАТУРА И АРХИВНЫЕ ИСТОЧНИКИ

Bagrow L., Köhlin H. Maps of the Neva river and adjacent areas in Swedish archives. Malmö, 1953.

Jordeböcker öfver Ingermanland: Писцовые книги Ижорской земли. Том I: годы 1618–1623. СПб., 1859. С. IV–VI.

Tallgren A.M. The Prehistory of Ingria // ESA. 1938. XII;
Белогубцева Н.И., Килуновская М.Е., Семенов Вл.А. Могила Георгия Георгиевича Мекленбург-Стрелицкого в Ораниенбауме // Древние культуры Центральной Азии и Санкт-Петербург. Мат-лы Всеросс. науч. конф., посвященной 70-летию со дня рождения А.Д. Грача. Дек. 1998. СПб.: Культ-информ-пресс, 1998;

Гадзяцкий С.С. Вотская и Ижорская земли Новгородского государства // Исторические записки. 1940. Т. 6;

Генрих Латвийский. Хроника Ливонии. М.-Л., 1938;
Герасимов Д.В., Крийска А., Холкина М.А. Археологические исследования 2012 г. на Кудрукюльской палеокосе в Нарвско-Лужском междуречье // Радловский сборник. Научные исследования и музейные проекты МАЭ РАН в 2012 г. СПб., 2013;

Гневушев А. М. Отрывок из писцовой книги Вотской пятины, второй половины 1504–1505 гг., содержащий в себе опись дворцовых земель этой пятины. Киев, 1908;

Добровольский И.Г., Дубов И.В., Кузьменко Ю.К. Граффити на восточных монетах: Древняя Русь и сопредельные страны. Л.: Изд-во ЛГУ, 1991;

Долуханов П.М. История Балтики. Л., 1969;

Квасов Д.Д. Позднечетвертичная история крупных озер и внутренних морей Восточной Европы. Л., 1975;

Кеппен П.И. Хронологический указатель для истории инородцев Европейской России. СПб., 1861;

Кирпичников А.Н. Каменные крепости Новгородской земли. Л., 1984;

Колчин Б.А. Обработка железа в Московском государстве в XVI в. // МИА № 12. М.-Л., 1949;

Конькова О.И. Археологические находки на западе Ленинградской области и проблема происхождения ижоры // Археологическое наследие Санкт-Петербурга. Вып. 2: Древности Ижорской земли. СПб., 2008;

Конькова О.И. Ижора. Очерки истории и культуры. СПб.: МАЭ РАН, 2009;

Куза А.В. Новгородская земля // Древнерусские княжества X–XIII вв. М.: Наука, 1975;

Лапшин В.А. Археологическая карта Ленинградской области. Часть 1: Западные районы. – Л.: ЛО ВООПИК, 1990;

Лебедев Г.С. Эпоха викингов в Северной Европе и на Руси. СПб.: Евразия, 2005;

Лесман Ю.М. Хронологическая периодизация курганов Ижорского плато // Северная Русь и ее соседи в эпоху раннего средневековья. Межвузовский сборник. Л., 1982. С. 65–74.

Марков К.К. Поздне- и послеледниковая история окрестностей Ленинграда на фоне поздне- и послеледниковой истории Балтики // Труды Комиссии по изучению четвертичного периода. Т. 4. Вып. 1. М.-Л., 1934;

Михайлова Е.Р. Древности второй половины I тыс. вокруг Финского залива: к предыстории Пути из Варяг в Греки // Новгородский исторический сборник. № 16 (26). Вел. Новгород, 2016;

Михайлова Е.Р. Древности Западной Ингрии I тыс. н.э.: Новые материалы // Археологические вести. Вып. 21 / Гл. ред. Е.Н. Носов. СПб.: Дмитрий Буланин, 2015;

Моора Х.А., Моора А.Х. Из этнической истории води и ижоры // Slaavi-läänemeresoome suhete ajaloost. Из истории славяно-прибалтийско-финских отношений. Тл.: Ээсти раамат, 1965;

Насонов А.Н. «Русская земля» и образование территории Древнерусского государства. Историко-географическое исследование. М., 1951;

Неволин К.А. О пятинах и погостах новгородских в XVI веке. – СПб., 1853;
Овсянников О.В. Копорье: Историко-архитектурный очерк. Л., 1976;

Очерки исторической географии. Северо-Запад России. Славяне и финны / Под ред. А.С. Герда и Г.С. Лебедева. СПб., 2001;

Писцовая книга Водской пятины 1540 г. / Под ред. А.М. Гневушева. Новгород, 1917;
Плоткин К.М. Правовые основы охраны археологического наследия Санкт-Петербурга //

Бюллетень Института истории материальной культуры РАН. № 5: Охранная археология. СПб.: ООО «Невская Книжная типография», 2015;

Рябинин Е.А. Водская земля Великого Новгорода (результаты археологических исследований 1971–1991 гг.). СПб., 2001.

Рябинин Е.А. Финно-угорские племена в составе Древней Руси: к истории славяно-финских этнокультурных связей. (Историко-археологические очерки). СПб., 1997;

Спиридонов М.А., Рябчук Д.В., Орвику К.К., Сухачева Л.Л., Нестерова Е.Н., Жамойда В.А. Изменение береговой зоны восточной части Финского залива под воздействием природных и антропогенных факторов // Региональная геология и металлогения. 2010. № 41. С. 107-118.

Спицын А.А. Курганы Санкт-Петербургской губернии в раскопках Л.К. Ивановского (Материалы по археологии России. № 20). СПб., 1896;

Шаскольский И.П. Проблемы этногенеза прибалтийско-финских племен Юго-Восточной Прибалтики в свете данных современной науки // Финно-угры и славяне. Л., 1979.

Интернет-ресурсы:

<http://etomesto.ru>

<http://culture.lenobl.ru/departament>.

Сведения о проведенных исследованиях

В рамках проведения данной государственной историко-культурной экспертизы, были выполнены следующие исследования:

ознакомление с представленной Заказчиком документацией;
анализ исходно-разрешительной документации;
изучение нормативно-правовой документации, необходимой для принятия экспертного решения, и научно-справочной литературы;

историко-библиографические исследования, анализ информации об основных этапах освоения территории, оценка вероятности местонахождения на обследуемом участке не выявленных ранее археологических памятников;

визуальное обследование участка и его фотофиксация;
полевые археологические исследования (разведка), закладка шурфов;
подготовка отчета о проведении полевых научно-исследовательских археологических работ; проведение анализа полученных результатов, оформление настоящего Акта.

Факты и сведения, установленные в результате проведенных исследований ФИЗИКО-ГЕОГРАФИЧЕСКАЯ ХАРАКТЕРИСТИКА РАЙОНА ИССЛЕДОВАНИЙ

Обследуемый участок согласно данным Росреестра⁸⁴ локализуется в Лопухинском сельским поселением Ломоносовского муниципального района Ленинградской области Северо-Западного федерального округа. Физико-географически объект исследования находится в восточной Европе на территории Западно-Приморской провинции Лесной зоны Русской равнины в подзонах южной тайги и смешанных лесов согласно классификации профессора Н.А. Гвоздецкого.⁸⁵ Типология ландшафтов, предложенная Ф.Н. Мильковым и Н.А. Гвоздецким, относит территорию обследования к Приморской провинции смешанных лесов Среднерусской провинции зоны смешанных лесов Русской равнины.⁸⁶ Геоморфологическое районирование относит обследованную территорию к Приневско-Эстонскому району Балтийско-Валдайской области Северорусской провинции геоморфологической страны Русская равнина.⁸⁷

Обследованная территория находится на северо-западе Восточно-Европейской (Русской) платформы и располагается в северной части Балтийской моноклизы, в зоне контакта между основными структурными элементами платформы: Балтийским (Фенноскандинавским) кристаллическим щитом и Русской плитой⁸⁸. Современный рельеф обследуемого района является результатом сильной континентальной денудации в течении мезозоя-неогена и последующей мощной ледниковой аккумуляции⁸⁹. В строении рассматриваемой территории традиционно выделяются два структурных этажа: нижний – кристаллический фундамент и верхний – осадочный чехол. Сформированный к началу ледникового периода рельеф оказал существенное влияние на последующее размещение осадочных четвертичных пород и как следствие на характер современного рельефа. Северо-западная часть Русской платформы в результате процессов длительной континентальной денудации сформирована ступенчатым (куэстовым) рельефом. На территории Ломоносовского муниципального района Балтийско-Ладожский (ордовикский) глинт отделяет Ордовикское (силурское) плато от Кембрийской

⁸⁴ Веб-приложение «Публичная кадастровая карта». Версия 6 [Электронный ресурс] URL: <https://pkk.rosreestr.ru/#/search/59.84177095951907,29.96195130069115/18/@5w3tlxuuf/1708375151-1-lekh?text=78%3A40%3A1911602%3A3104&type=1&nameTab&indexTab&opened=78%3A40%3A1911602%3A3104> (дата обращения: 18.05.2021).

⁸⁵ Физико-географическое районирование СССР. Характеристика региональных единиц. Под ред. Проф. К.А. Гвоздецкого. М. 1968. С. 68-70.

⁸⁶ Мильков Ф.Н., Гвоздецкий Н.А. Физическая география СССР. Общий обзор. Европейская часть СССР. Кавказ. М. 1986. 196, 197, 201-203.

⁸⁷ Геоморфологическое районирование СССР. М., 1980. С. 21, 29, 30.

⁸⁸ Никитин М. Ю. Травертиногенез ижорского плато в голоцене. Диссертация на соискание ученой степени кандидата географических наук. СПб. 2015. С. 15.

⁸⁹ Гидрология СССР. Том III. Ленинградская, Псковская и Новгородская области. М., 1967. С. 66.

(Предглинтовой, на обследованной территории носит название Приморской) низины. Ордовикское плато и Кембрийская низина - исторически сложившиеся термины, отражающие не возраст рельефа, а состав пород, в которых он выработан⁹⁰. Территория Объекта исследований расположена в северо-западной части Русской платформы в пределах, протянувшейся вдоль побережья Финского залива предглинтовой равнины с типичными для нее озерно-ледниковыми ландшафтами, и относится к Балтийской-Ладожскому ландшафтному округу.⁹¹

Предглинтовая (на обследованных территориях Приморская) низменность (равнина) на изучаемой территории в настоящее время представляет собой комплекс аккумулятивных террасовых поверхностей, наклонённых в сторону Финского залива⁹². Равнина состоит из трех террас, ступенями подымающихся от залива на юг. Нижняя терраса представляет собой узкую полосу вдоль берега шириной от 200 метров до 1 километра с абсолютными высотами не более 12 метров. Она сложена послеледниковыми супесями и песками. Южный берег залива в основном отлогий, с песчаными дюнами и береговыми валами. Он образует Устьянский полуостров и мысы Серая Лошадь, Синовий и др. В этой части района берега более высокие, а иногда и обрывистые (у красной Горки). Вторая терраса шириной 5-10 километров сложена озерно-ледниковыми песками и супесями, подстилаемыми мореной и ленточными глинами. Она отделена от нижней террасы двадцатиметровым уступом; абсолютная высота ее 20-32 метра. Терраса соответствует береговой линии Литоринового моря. Верхняя (третья) терраса шириной 10-15 километров сложена главным образом валунными суглинками и глинами; она отделена от второй террасы уступом, соответствующие береговой линии позднеледникового бассейна. Рельеф верхней террасы волнистый; средняя высота 30-35 метров, но в отдельных местах достигает до 75 метров.⁹³

Начиная со второй половины XIX столетия существенную роль в рельефообразовании округа обследованного участка играет антропогенный фактор: мелиорация, прокладка дорог, сельскохозяйственная деятельность и в последние десятилетия – строительство.

⁹⁰ Малаховский Д.Б., Грейсер Е.Л. Балтийско-Ладожский уступ // Геоморфология. 1987. № 1. С.

94. ⁹¹ Там же. С. 96.

⁹² Геология СССР. Т.1. Ленинградская, Псковская и Новгородская области. М., 1967. С.28.

⁹³ Даринский А. В. Ленинградская область. Л., 1970.

История археологического изучения региона

Данный историографический очерк включает общий обзор археологических исследований на юге Ломоносовского муниципального района Ленинградской области и в границах района г. Петергоф г. Санкт Петербург. Территория округа изучаемого участка исследована археологами неравномерно, что определяется прежде всего его географией. Север Ижорского плато систематически изучался археологами с конца XIX столетия. В границах, собственно, Предглинтовой равнины археологические находки допетровского времени носят скорее случайный характер¹. Началом охраны и изучения древностей России в целом, и региона западной Ингерманландии в частности принято считать указ Петра I от 13 февраля 1718 г.² требующий, помимо прочего «ежели кто найдет в земле, или в воде какия старыя вещи» приносить их губернаторам и комендантам. Закон регламентировал поощрительные премии и штрафы за утайку. Однако до учреждения в 1859 г. Императорской археологической комиссии, мероприятия по сохранению историко-культурного наследия не носили систематический характер.³

Во второй половине XIX в. начинается археологическое изучение Северо-Западного региона. Основу источниковедческой базы древнерусского периода в истории изучаемой округи составили масштабные раскопки курганов и грунтовых могильников Ижорского плато проведенные 1870-х гг. Л. К. Ивановским⁴. Практикующий врач и преподаватель, Лев Константинович был, несомненно, дилетантом в археологии. Он не имел специального исторического образования, раскопки совмещал с активной медицинской деятельностью. На северной окраине Ижорского плато исследователем были частично раскопаны курганные группы у деревень Малые горки, Глядино и Дятлицы. Систематизацию результатов этих исследований провел А. А. Спицын⁵. Изучение древностей эпохи камня в этот период сводится к сбору подъемного материала и составлению коллекций. В это же время выходит ряд обобщающих публикаций по курганным древностям территории.⁶

Следующий важный этап планомерного археологического обследования Ижорского плато и южного побережья Финского залива в границах современного ломоносовского района - 1920-1930 гг. Декрет ВЦИК и СНК от 7 января 1924 г. «Об учете и охране памятников искусства, старины и природы»⁷, актуализировал составление каталога объектов охраны, так и не созданных для изучаемой территории в предшествующий период. В 1926 г. в ГАИМК был сформирован на базе Северо-Западной экспедиции русско-финской секции института по изучению народов СССР Академии наук Палеоэтнологический отряд под руководством

¹ Мельникова Е. А., Никитин А. Б., Фомин А.В. Граффити на куфических монетах Петергофского клада начала IX в. // Древнейшие государства на территории СССР, 1982 год. М., 1984; Мурашкин А. И. Отчет о работах Ленинградского областного отряда Санкт-Петербургского государственного университета в 2004 г. Архив ИА РАН. Ф. Р-1.

² Полное собрание законов Российской империи. Собр. 1-е. Т. V. СПб., 1830. С. 541–542. № 3159

³ Охрана памятников истории и культуры в России. XVIII — начало XX вв. Сборник документов. М., 1978. С.63- 68.

⁴ Ивановский Л. К. Курганы Водской пятины Новгородской земли // ИРАО.1877. Т. 8. С. 225—230; Ивановский Л. К. Курганы Водской пятины Новгородской земли // ИРАО.1880. Т. 9. С. 93—101.

⁵ Спицын А. А. Курганы Петербургской губернии в раскопках Л. К. Ивановского // МАР. 1896. № 20.

⁶ Савельев Л. И. О насыпях и кургане в С.-Петербургской губернии // ИРАО. 1877. Т. 8. С. 56-60; Сведения о городищах и курганах С.-Петербургской губернии // Памятная книжка С.-Петербургской губернии, СПб., 1874. С. 147—155

⁷ Охрана памятников истории и культуры. Сборник документов. М., 1973. С.38-40, 42-53.

профессора Петра Петровича Ефименко. Основной задачей отряда был учет, регистрация и первичное обследование археологических памятников Северо-Запада РСФСР⁸. В подавляющем большинстве выявленные отрядом памятники — это погребальные комплексы эпохи средневековья. Ближайшие к участку проведения курганные могильники у населенных пунктов Красное Село, Малые Горки, Глядино и Дятлицы были открыты обследованы в полевой сезон 1927 года Г. Ф. Дебецем и Б.А. Коишевским разведками по маршруту Красное Село-Волосово-Копорье⁹. Материалы обследования хранятся в рукописном архиве ЛОИА АН СССР, впервые были опубликованы В.А. Лапшиным при составлении Археологической карты¹⁰. Работы Палеоэтнографического отряда были прекращены в 1931 г. Сопоставимых по масштабу и значению работ на юго-западе области в дальнейшем не велось почти 40 лет. Исключением виз этой тенденции стал случайно найденный клад раннесредневековых монет, найденных в 1941 году в районе старо петергофских дач. Однако в фонды Государственного Исторического Музея находка была передана только в 1996 году.¹¹ Следующий этап интенсивного изучения археологического наследия территории Ломоносовского района можно условно ограничить 1970- началом 1990 х гг. Новые законы 1976 г. СССР¹² и 1978 г. РСФСР¹³ «Об охране и использовании памятников истории и культуры» вновь сделали насущной проблему каталогизации объектов историко-культурного наследия. Ведутся разведочные как работы, так и стационарные раскопки. В описываемый период интенсифицировался интерес к изучению древностей Новгородской земли. В Ломоносовском районе Ленинградской области масштабные полевые работы с 70-х годов осуществлял Ижорский отряд Северо-западной экспедиции (позднее Ижорская экспедиция ЛОИА АН СССР) под руководством Е. А. Рябинина¹⁴. В 1978 году курганная группа у д. Дятлицы поставлена на государственную охрану как объект культурного наследия регионального значения.¹⁵ С 1983 года работает Ленинградская областная экспедиция ЛОИА АН СССР, проводившая сплошное археологическое обследование ряда районов Ленинградской

⁸ Белова А. Н. Из работ ГАИМК по изучению археологических памятников Ленинградской области // Новое в археологии Северо-Запада СССР. Л., 1985. С. 138.

⁹ Лебедев А. И. Жизненный путь Бориса Андреевича Коишевого (1902-1945). // Уфимский археологический вестник. Вып. 18.С. 120

¹⁰Лапшин В.А. Археологическая карта Ленинградской области. Ч. 1. Л. 1995. С.76-82.

¹¹ Мельникова Е. А., Никитин А. Б., Фомин А.В. Граффити на куфических монетах Петергофского клада начала IX в. // Древнейшие государства на территории СССР, 1982 год. М., 1984. С 26-47.

¹² Об охране и использовании памятников истории и культуры Закон СССР от 29.10.1976 (ред. от 21.09.1983) (в редакции Указа Президиума Верховного Совета СССР от 21.09.1983 N 1002) // Электронный фонд правовой и нормативно технической документации [Электронный ресурс]. URL: <http://docs.cntd.ru/document/9011427> (дата обращения: 29.10.2021).

¹³ Об охране и использовании памятников истории и культуры: Закон РСФСР от 15.12.1978 (ред. от 18.01.1985) // Левоневский Валерий Станиславович [Электронный ресурс]. URL: <http://pravo.levonevsky.org/baza/soviet/sss3922.htm> (дата обращения: 5.10.2021).

¹⁴ Рябинин Е.А. Этнокультурная ситуация на северо-западе РСФСР в эпоху средневековья (проблема археологического изучения) // Балты, славяне, прибалтийские финны (этногенетические процессы) / под ред. Р.Я. Денисовой. Рига, 1990. С. 183-215; Рябинин Е.А., Хвоцинская Н.В. Культура прибалтийско-финского и русского населения северо-западных районов Новгородской земли на современном этапе её археологического изучения. // Финны в Европе, VI-XV века. Вцп. 2. М., 1990. С. С. 41-47. Рябинин Е.А. Водская земля Великого Новгорода (результаты археологических исследований 1971–1991 гг.). СПб., 2001 и мн. др.

¹⁵ Решение Исполкома Ленинградского областного совета народных депутатов № 271 «Об утверждении списка военно-исторических памятников и памятных мест, подлежащих охране в Ленинградской области» от 10.07.1978 // Министерство культуры Российской Федерации. Сайт. [Электронный ресурс]. URL: <https://okn-mk.mkrf.ru/maps/show/id/801258> (дата обращения: 29.10.2021).

области. В полевые сезоны 1985 и 1986 гг. разведки этой экспедиции под руководством В.А. Лапшина констатировали полное уничтожение ближайших к Объекту исследований курганных могильников (За исключением второй курганной группы у д. Дятлицы).¹⁶ В 1990 г. выходит, ставшая своеобразным итогом археологических работ XIX-XX вв. в том числе и по Ломоносовскому району, первая часть Археологической карты Ленинградской, составленная В. А. Лапшиным¹⁷.

Конец 1990-х – 2000-е гг. следует считать новым этапом в изучении историко-культурного наследия запада Ленинградской области. Вновь изменилась законодательная база. Федеральный закон от 25.06.2002 №73-ФЗ «Об объектах культурного наследия (памятниках истории и культуры) народов Российской Федерации» обязал проводить разведочные работы на всех землях, выделяемых для хозяйственного освоения, в случае если у органов охраны нет сведений об отсутствии на этих землях объектов историко-культурного наследия. Закон вменяет так же заказчику работ обязательные охранные раскопки в случае невозможности иных способов сохранения памятника археологии. Этим же законом регулируется создание государственного реестра объектов историко-культурного наследия. Положение о государственной историко-культурной экспертизе, утвержденное Постановлением Правительства РФ от 15.07.2009 №569 и последующие дополнения к нему призваны, вывести качество, как разведочных работ, так и государственного реестра на принципиально новый уровень. Интенсифицировались, в силу ряда причин строительные работы в регионе. Существенно возросли технические возможности исследователей. Возросло финансирование разведывательных работ и охранных раскопок. Перечисленные факторы привели к интенсификации охранных раскопок и значительному увеличению объемов как охранных, так и научных работ. В округе проведения работ традиционно работает экспедиция ИИМК РАН, Санкт-Петербургская археологическая экспедиция АНО НИИ культурного и природного наследия, экспедиция СПбГУ и другие государственные и частные археологические организации. Результатом этих работ стали открытия нескольких новых памятников археологии в Предглинтовой низине. Так С. Н. Лисицыным и А.Н. Мурашкиным¹⁸ были обследованы местонахождения мезолита и неолита на берегу финского залива. Результатом работы Санкт-Петербургской экспедиции под руководством П.Е. Сорокина стала фиксация и описание оборонительных сооружений периода шведского владычества в районе Красного села.¹⁹

Экспедиция ООО «НИЦ «Актуальная археология» под руководством Н.В. Новоселова в 2015 году провела археологическое обследование земельного участка по адресу: г. Санкт-Петербург, пос. Стрельна, Санкт-Петербургское шоссе, к северо-востоку от пересечения с ул. Крылова. Результатом стало выявление культурных отложений и остатков исторических сооружений, которые можно соотнести с именем А.Д. Меншикова «Фаворит».²⁰

¹⁶ Лапшин. В. А. Разведка в западных районах Ленинградской обл. 1985 // Архив ИА РАН. Ф. Р-1. № №10770, 10770а; Лапшин. В. А. Разведка в Ленинградской обл. 1986 // Архив ИА РАН. Ф. Р-1. №№11535, 11535а.

¹⁷ Лапшин В.А. Археологическая карта Ленинградской области. Ч. 1. Л. 1995. С.78-83.

¹⁸ Мурашкин А. И. Отчет о работах Ленинградского областного отряда Санкт-Петербургского государственного университета в 2004 г. Архив ИА РАН. Ф. Р-1.

¹⁹ Сорокин. П.Е. Археология юго-западных окрестностей Петербурга //Очерки истории Красного Села и Дудергофа. - СПб., 2007. С. 21.

²⁰ Заключение о выполнении археологического обследования по адресу: Санкт-Петербург, пос. Стрельна, Санкт-Петербургское шоссе, к северо-востоку от пересечения с ул. Крылова.

История заселения региона

Обследованный участок находится в границах Центральной части исторической территории, получившей в XVII в. название Ингерманландия. Западная Ингерманландия – это территория к югу и юго-западу от р. Нева, к западу от р. Тосна, включает побережье финского залива, правый берег р. Нарва, нижнее течение р. Плюсса, р. Луга ниже Большого Сабска и окрестности С.-Петербурга (Петродворцовый, Ломоносовский, Волосовский, Гатчинский, Пушкинский районы)²¹. Часть современных исследователей склонна выделять регион в особую Ингерманландскую историко-культурную зону.²² По другой классификации район исследований находится в северной части Лужско-Чудского округа, Западной (Псковско-Прибалтийской) подобласти Северо-западной историко-географической области²³.

Заселение берегов современного Балтийского моря началось на рубеже плейстоцена и голоцена в предбореальное время, когда на месте дриасовой тундры возникают леса. На месте Балтики в это время Иольдиевое море, соединенное с океаном проливами в средней Швеции²⁴. Древнейшее население региона принадлежало к Кундской мезолитической культуре, датируемой VII-VI тыс. до н. э., развившейся на базе свидерской европеоидной культуры.²⁵ Начало неолита в западной Ингерманландии (VI-III тыс. до н. э.) совпало с Атлантическим периодом голоцена Северной Европы – самым теплым и влажным временем её истории. В растительности преобладают сосновые и березовые леса, с примесью широколиственных пород – дуба, вяза, липы. Средняя температура воздуха достигает высшей точки. Балтика окончательно соединяется с Атлантическим океаном. Во впадине будущего Балтийского моря в это время лежит слабосоленое Литориновое море²⁶. Его берег в обследуемом регионе маркируется второй террасой Приморской (Предглинтовой) низины).

В среднем неолите (IV тыс. до н. э.) на территории западной Ингерманландии селились представители Нарвской археологической культуры²⁷. Среди её особенностей следует отметить также ограниченность кремневой индустрии и как следствие отсутствие устойчивых типов кремневых орудий. Эта черта обусловлена отсутствием выходов кремня хорошего качества на территории. В качестве материала служил галечник, как альтернатива - кварцит и сланец. Изделия из кости и рога более многочисленны и в большей мере унаследованы со времен мезолита. Керамика представлена горшками с острым массивным

²¹Герд А. С. К Истории Западной Ингерманландии // Псковский регионологический журнал. №9. Псков. 2010. С 121.

²²Булкин В.А., Герд А.С., Лебедев Г.С., Седых В.Н. Основания регионалистики. СПб., 1999; Конькова О. И. Ингерманландская историко-культурная зона в свете данных гуманитарных наук // Очерки Исторической географии. Северо-запад России. Славяне и финны. СПб. 2001. С.188-232.; Герд А.С., Азарова И.В., Федоров С.А., Николаев И.С., Дмитриев А.В., Автоматизированная база данных по топонимике как основа модели формирования историко-культурного ландшафта Ингерманландии // Фино-угорская топонимия в ареальном аспекте. Материалы симпозиума. Петрозаводск. 2007. С 144. и др.

²³Вампилова Л. Б., Манаков А. Г. Историко-географическое районирование Северо-запада России: Методика и опыт. №1 Псковский регионологический журнал. 2014. 121.

²⁴Долгуханов П. М. История Балтики. Л. 1969. С. 86.

²⁵Шумкин В. Я. Древнейшее население Фенноскандии // Очерки Исторической географии. Северо-запад России. Славяне и финны. СПб. 2001. С.17-23; Тимофеев В. Н. Новые находки мезолита и раннего металла в Ленинградской области // Новое в археологии Северо-Запада СССР. Л. 1985. С 11-14.

²⁶Долгуханов П. М. История Балтики. Л. 1969. С. 95.

днищем и отчетливо профилированной шейкой. Орнаментированы несложными композициями из ямок и оттисков гребенки, сосредоточенных в верхней части сосудов. В позднем неолите (III тыс. до н. э.) нарвская неолитическая культура входит в круг культур ямочно-гребенчатой керамики, носители которой проникли на обследуемые территории из Южного Поладожья, привнеся с собой орудия из высококачественного кремня и характерные сосуды, полностью орнаментированные с утолщенным краем. Синтез культур дал прибалтийскую гребенчато-ямочную археологическую культуру²⁸. Следует отметить, что памятники каменного века расположены по побережью Финского залива (в Предглинтовой низменности) и в низовьях р. Наровы.

В раннем железном веке на территориях северо-запада России происходит демографический спад. Памятники эпохи раннего металла выявлены хуже. Ряд единичных находок свидетельствует о том, что на территории Предглинтовой низменности восточнее Нарвы жило близкое к эстам прибалтийское население – предки води²⁹. В северо-западной части Ижорского плато выявлен могильник Кертово I относящийся к древностям культуры каменных могильников с оградками рубежа эр³⁰. Находки, вероятно, фиксируют начало колонизации возвышенности предками прибалтийско-финских народностей, известных со средневековья. Другие памятники раннего железного века и раннего средневековья дорусского времени на территории Ижорского плато отсутствуют. Нет выявленных городищ эпохи раннего металла, на возвышенность не проникло население культуры длинных курганов и сопок. Отсутствие финно-угорских захоронений I тыс. н. э. большинство исследователей связывают с местными особенностями обряда трупосожжения³¹. Позднее агрокультурное освоение региона связано с его физико-географическими особенностями – сильной залесенностью и отсутствием естественных водоемов. Использование плодородных земель возвышенности для сельского хозяйства невозможно без высокого уровня агротехники³².

Упоминание, собственно, води, как военного федерата Северо-Западной Руси зафиксировано в Новгородской первой летописи к XI в³³. Активная хозяйственная колонизация Ижорского плато древнерусским населением начинается в XI-XII вв. из бассейна Ильменя и Псковского озера³⁴. Освоение земель возвышенности в это время носило, по сути, внутренний характер, так как территория была государственно освоена к XI в. и у её западных границ размещались поселки, жители которых несли государственную пограничную службу³⁵. Позднее с севера, из исторической области Корела начинается

²⁷ Неолит Северной Евразии. М. 1996. С 136-147.

²⁸ Там же. С. 147-151.

²⁹ Хвоцинская Н. В. Славяне и финны на северо-западе Древнерусского государства. Автореферат на соискание Ученой степени доктора исторических наук. М., 2008. С. 16.; Шаров О.В. Сорокин П. Е. Комплекс находок римского времени у деревни Удолосово Ленинградской области // Вестник Санкт-Петербургского университета. Сер. 2. Вып.4. СПб. 2008. С. 163.

³⁰ Юшкова М. А. Эпоха бронзы и ранний железный век на Северо-Западе. Автореферат на соискание ученой степени кандидата исторических наук. СПб. 2011. С. 37, 38.

³¹ Седов В.В. Финно-угры и балты в эпоху средневековья. М. 1987. С. 40

³² Хвоцинская Н. В. Славяне и финны на северо-западе Древнерусского государства. Автореферат на соискание ученой степени доктора исторических наук. М., 2008. С. 16.

³³ Рябинин Е. А. Водская земля Великого Новгорода. СПб. 2001. С 10.

³⁴ Седов В.В. Финно-угры и балты в эпоху средневековья. М. 1987. С. 41

³⁵ Лесман Ю. М. Причудье, Ижорское плато и культурная специфика северорусского пограничья. // Российский археологический ежегодник №1. СПб. 2011. С. 417.

переселение фино-угорского племени ижоры³⁶. Политически в XI-XV вв. территория западной Ингерманландии принадлежит особому административно-политическому образованию - Водской «Вотской» земле подвластной Господину Великому Новгороду. Территориальной основой земли является активно осваиваемая в это время плодородная Ижорская возвышенность³⁷. Центром территории следует считать Копорскую крепость, получившую в XIII в. каменные укрепления. Средневековые могильники этого периода хорошо изучены. Известно около 150 памятников, насчитывающих в общем более 10000 курганов. Раскопано несколько тысяч насыпей. В полученных материалах некоторые исследователи, при доминирующей древнерусской компоненте, выделяют элементы водских и ижорских древностей погребального обряда.³⁸ Население Водской земли, расположенной в северо-западном приграничье Новгородской республики, активно участвовало в многочисленных военных конфликтах. Так зимой 1240-1241 гг. в ходе Новгородско-Тевтонского конфликта территория была захвачена войсками ордена и обложена данью. На Копорском погосте возведено укрепление – «город учиниша в Копорье погосте». Летом того же года князь Александр Ярославович Невский с дружиной, полками новгородцев, ладожан а также земель Корела и Ижора взял город. Опустив немецких рыцарей «по свои воле», князи казнил «переветниковъ» из «Вожан и Чудь»³⁹. Другой эпизод Новгородской первой летописи под 1270 г. фиксирует «Вожань» среди Новгородских сил в конфликте между новгородцами и Ярославом Яровлавичем Тверским⁴⁰. В целом к рубежу XV-XVI вв. Водская земля подходит плотно заселенным, хорошо земледельчески освоенным регионом с выраженной древнерусской (славянской) топонимикой и ономастикой⁴¹.

В конце XV в Новгородская земля была присоединена к Московскому государству. Для упорядочения налогообложения были составлены писцовые книги, фиксировавшие сведения о статусе и названии поселения, населении, размерах земельного фонда, фискальных обязанностях населения и предшествующем административном делении территории. Территории западной Ингерманландии вошли в состав обширной Водской пятины⁴². Внутри пятин существовало деление на погосты – небольшие сельские центры, куда свозились налоговые сборы с округи. Карт материалы XVII в. фиксируют границу погостами Дмитриевской Кипеньской (швед. Kipina pogost)⁴³ и Введенской Дудоровской (швед. Duders pogost)⁴⁴ по р. Шинкарка. Современный облик реки сильно изменен работами начала XVIII в. по прокладке системы водоснабжения Петергофа. Анализ карт материалов свидетельствует о том, что Старопетергофский канал южнее церковного пруда, восточнее и южнее современной д. Низино, севернее и западнее Шинкарского пруда был проложен по существующему руслу р. Шинкарки. Земли по правому берегу реки в обследуемом районе

³⁶Хвощинская Н. В. Славяне и финны на северо-западе Древнерусского государства. Автореферат на соискание Ученой степени доктора исторических наук. М., 2008. С. 18.

³⁷Рябинин Е. А. Водская земля Великого Новгорода. СПб. 2001. С 10-17.

³⁸Там же С 19-41; Конькова О.И. Этнический состав средневекового населения Ижорского плато (постановка проблемы). // Вестник Санкт-Петербургского университета. Сер. 2. Вып.1. СПб. 2007. С. 226-239.; Седов В.В. Финно-угры и балты в эпоху средневековья. М. 1987. С. 41

³⁹ Новгородская первая летопись старшего и младшего изводов. М., Л., 1950. Л. 165. С 295.

⁴⁰ Там же. С 321.

⁴¹ Конькова О.И. Этнический состав средневекового населения Ижорского плато (постановка проблемы). // Вестник Санкт-Петербургского университета 2007. Сер. 2. Вып.1. С. 237.

⁴²Неволин К. А. Опятинахъ и погостахъ Новгородскихъ. СПб. 1853. С. 137-139.

⁴³ Там же. С. 132.

⁴⁴ Там же. С. 132, 133.

принадлежали к Дудоровскому погосту⁴⁵. Западная часть погоста (от д. Олекиной на р. Стрельне на востоке до Поповой горы на западе) принадлежал в конце XV- начале XVI вв. семье Новгородских аристократов Овиновых – посаднику Захарию Овинову до 1477 г. и его сыну Ивану Овинову после. В 1501 Дудоровской погост со смежными Ижорским и Ярвосольским отходит к Орешковскому уезду⁴⁶. Население в период XV-XVI вв. составляют московские и переселенные из других областей Московского государства помещики; ставшее автохтонным славянское большинство; отдельные локальные финноязычные группы восходящие к западным («вожане», «чудины») и восточным («ижоряне», «ковошане» и др.) прибалтийским предкам⁴⁷. Внешняя политика Московского государства на его северо-западном пограничье в конце XV начале XVI вв. складывалась в целом довольно удачно. Русско-Ливонские военные конфликты 1480-1481 и 1501-1503 закончились восстановлением прежней границы по р. Нарве⁴⁸. В 1503 г. на выгодных для Москвы условиях, между сторонами, было заключено шестилетнее перемирие, последовательно возобновлявшееся в 1509, 1514, 1521, 1531, 1534 и 1550 гг.⁴⁹. Прекращение на пятьдесят лет военных действий на северо-западном фронтире способствовало дальнейшему развитию региона.

События второй половины XVI на долгое время перечеркнули хрупкий мир в восточной Прибалтике. В 40-50-е гг. шведский король Густав Ваза взял курс на военную конфронтацию с Россией. Последовавшая в 1554-1557 гг. русско-шведская война развернулась на территориях соседней Корелы и не принесла успехов шведской короне. Мир был заключен по Ореховецкой границе 1323 г. В конфликте помимо регулярной армии, принимали участие помещики и земцы Водской пятины под командованием новгородского наместника Ф. Д. Палецкого⁵⁰. В 1554 г. перемирие между Ливонией и Московским государством продлено не было из-за неуплаты немцами дани, предполагавшихся по договору⁵¹. В 1558 г. после обстрела крепости Ивангород из Нарвы началась Ливонская война, переросшая позже в войну за Ливонское наследство. Конфликт проходил между Русским царством, Великим княжеством Литовским (с 1569 г. Речью Посполитой), Шведским и Датским королевствами и был одним из самых затяжных и тяжелых за всю отечественную историю. Последние фазы ливонской войны складывались для русского государства крайне неудачно. Осенью 1581 г. Шведские войска овладели Нарвой (ранее захваченной русскими), закрепились в Ивангороде, взяли Ям и Копорье⁵². Итогом подписанного в 1583 г. Плюсского перемирия стало присоединение к Швеции Ивангородского, Копорского, Ямского и Корельского уездов⁵³. Русско-Шведская война 1590-1595 гг. вернула эти земли в состав русского государства Тявзенским мирным

⁴⁵ Переписная Окладная книга по Ноугороду Вотьской пятины 7008 года // Временникъ Императорскаго Московскаго общества истории и Древностей Российскихъ. М., 1851. Л. 286.

⁴⁶ Гейротъ А. Описание Петергофа. 1501-1868. СПб. 1868. С. 2.

⁴⁷ Там же.

⁴⁸ Волков А. А. Войны и Войска Московского государства. (конец XV-первая половина XVII в.). М. 2004. С. 44.

⁴⁹ Шаскольский И. П. Русско-ливонские переговоры 1554 г. и вопрос о ливонской дани. // Международные связи России до XVII в. М. 1961. С. 380.

⁵⁰ Волков А. А. Войны и Войска Московского государства. (конец XV-первая половина XVII в.). М. 2004. С. 144.

⁵¹ Попов. В. Е., Филюшкин А. И. Русско-ливонские договоры 1554 г. // Петербургские славянские и балтийские исследования. №1(7). СПб. 2010. С. 109-130

⁵² Волков А. А. Войны и Войска Московского государства. (конец XV-первая половина XVII в.). М. 2004. С. 161.

⁵³ Дементьев В. Историко-географический анализ внутренних и внешних границ Новгородской земли. // Арктика. XXI век. Гуманитарные науки. №17. Якутск. 2016. С. 59

соглашением⁵⁴. Династический кризис Рюриковичей, истощение продолжительными военными конфликтами и последовавшая смута начала XVII столетия вновь спровоцировала внешнюю агрессию и интервенцию на северо-западном фронтире Русского царства. Результаты Столбовского мирного договора 27 февраля 1617 г. Закрепляли за Швецией территории Карелии и Ижорской земли с городами Корелой, Ям городом, Копорьем, Орешком и Ивангородом. Проживавшие на этих территориях русские люди, кроме крестьян и приходских священников, получили право в течении двух недель покинуть родные места и переехать на земли, оставшиеся за Московским государством.⁵⁵

104 года под властью Шведской короны усложнили и без того пестрый этнический и конфессиональный состав населения западной Ингерманландии (название появилось в период Шведского владычества). Новые власти заселяют территорию, изрядно обезлюдившую в результате предшествующих военных действий и миграций, финнами – лютеранами. Переселенцам давалось освобождение от службы в армии. Миграция шла из двух территорий Финляндии прихода Эюряпяя провинции Саво, приграничного Ингерманландии и остальных приходов Саво. Две этнические группы – савокотт и эвмремейсет достаточно долго сохраняли взаимную дистанцию⁵⁶. К существующим на территории Ингрии вероисповеданиям православию и балтско-финскому язычеству⁵⁷ прибавилось лютеранство, активно насаждаемое новой властью⁵⁸. В период шведского владычества обследуемая территория относилась к Дудергофскому погосту принадлежащему наставнику шведского короля Густова II Иогану Бенгтсону Шютте (Scytte). Погост в это время объявлен баронетством, а сам Шютте – бароном Дудерговским. В 1629 году барон становится первым губернатором Лифтляндии, Ингерманландии и Карелии.⁵⁹ Примечательно что населенные пункты в обследованном районе, согласно картографии, XVII в. располагаются либо в левобережье Шинкарки на Бабигонских высотах, либо вдоль дороги Ihannisdahl-Tyris. Эта тенденция сохраниться на долго. Заболоченное правобережье Шинкарки и долина р. Черной будут осваиваться лишь в середине XIX в.

Ингерманландия была занята русскими войсками в ходе весенней компании 1703 г., в самом начале Северной войны⁶⁰. Юридически военные достижения были закреплены Ништадским мирным договором, включившим территории Ингрии в состав Российской империи⁶¹. Оформление административных границ региона началось еще во время Северной войны. Указом Петра I от 18 декабря 1708 г. территория России была разделена на 8 крупных губерний: Московскую, Ингерманландскую (с 1710 Санкт-Петербургская), Архангелогородскую, Киевскую, Смоленскую, Казанскую, Азовскую, Сибирскую⁶². Внутреннее деление губерний менялось: в 1710-1715 гг. они делились на обер-

⁵⁴ Волков А. А. Войны и Войска Московского государства. (конец XV-первая половина XVII в.). М. 2004. С. 161-167.

⁵⁵ Рабинович Я. Н. Столбовский мир: победа или поражение? // Вестник Челябинского государственного университета. №18 (119). Челябинск 2008. С. 27-39.

⁵⁶ Новожилов А. Г. Историко-этнографические аспекты изучения Северо-западного фронта России. // Вестник ТГУ. Вып. 10 (126). Тамбов, 2013. С. 121.

⁵⁷ Там же.

⁵⁸ Грот. Л. П. Как летописная чужь превратилась в «эстонские племена». // Ученые записки Петрозаводского государственного университета. №1(154). Петрозаводск. 2016. С. 93-100.

⁵⁹ Гиппинг А.И. Нева и Ниеншанц. Из. СПб., 2003. С. 273.

⁶⁰ Тарле Е. В. Собрание сочинений. Том X. М., 1959. С. 433-434.

⁶¹ Ростунов И. И., Авдеев В. А., Осипова М.Н., Соколов Ю. Ф. История Северной войны. 1700-1721. М., 1987. С.176-178.

⁶² Полное собрание законовъ российской имперіи съ 1649 года. Томъ IV. С. 436-439.

комендантские провинции, в 1715-1719 гг. — на ландратские доли (административно-фискальные единицы). Первым «учинен над приращенными нашими войною наследственными провинциями, Ингриею и Карелиею, купно с Эстляндиею и иными издревле нам принадлежащими, генеральным губернатором» стал А. Д. Меньшиков уже в 1704, приняв титул князя Ингерманландского⁶³. После присоединения Ингерманландии к Российской империи окрестности новой столицы начинают преобразовываться. Территория становится частью обширной Ингерманландской (с 1710 Санкт-Петербургской) губернии. Из небольших новгородских деревень и шведских мыз возникают города-спутники Петербурга. Одним из мест отдыха новой элиты становится южное побережье Финского залива. По уступу второй террасы Приморской низины шла второстепенная приморская дорога, связывавшая приморские хутора (главной дорогой был тракт Ньен – Нарва, называвшийся тогда Капорским, нынешнее Таллинское шоссе). В июле-августе 1710 г по замыслу начинается формирование Петергофской дороги как оси системы загородных усадеб. Центром загородного комплекса должен был стать строящийся Петергоф⁶⁴. Летом 1721 г. была закончена система Петергофских фонтанов (инженер Туволок В. Г.). Для питания её водой было запружено нижнее течение р. Шинкарки. Среднее и нижнее её течение стали основой для старопетергофского канала, связавшего систему с водоемами в районе Ропшинской мызы (северная окраина Ижорского плато). Для подачи воды использовался естественный уклон местности от края плато ко второй террасе Приморской низины.⁶⁵

В январе 1780 г. административной реформой Екатерины II Санкт-Петербургская губерния была реорганизована, в её составе выделены 7 уездов⁶⁶. Обследуемая территория вошла в Ораниенбаумский (с 1849 г, Петергофский) уезд. Этническое население региона во времена Российской Империи оставалось довольно пестрым. Помимо обозначенных выше этнических групп на территории появляются немецкие колонисты (переселяются в 1765-1812 гг., протестанты и католики), латыши и поляки⁶⁷. Строительство Петербурга стало причиной новых волн переселения русских крестьян в Ингрию. В начале XVIII в. по данным переписи 1732 русское население края значительно уступало ингерманландским финнам-лютеранам (в источнике «чухонцы» и «латыши») и составляет 37,6 % населения из них лишь 9,6 % «старожила русские» жившие там со времен Шведского владычества. Однако русских в это время больше чем «ижор» (24%).⁶⁸ Правительство империи законодательно поощряло переселение крестьян из центральной России на северо-запад: «земли раздавать под поселение Русских крестьян .., чтоб через то могла Ингерманландии российскими крестьянами размножиться».⁶⁹ К середине XIX в. процентное соотношение населения по Санкт-Петербургской губернии выглядел следующим образом : русские - 72,3%; ингерманландские финны - 17,7%; ижора - 4,3%; немцы - 2,9%; водь -1,3%. К концу XIX в.:

⁶³ Сорокин П. Е. Окрестности Петербурга. Из истории ижорской земли. СПб., 2017. С. 166.

⁶⁴ Горбатенко С. Б. Петергофская дорога. Историко-культурный путеводитель. СПб. 2001. С. 10-14.

⁶⁵ Гейротъ А. Описание Петергофа. 1501-1868. СПб. 1868. С. 16,17.

⁶⁶ Тархов С. А. Изменение административно-территориального деления России за последние 300 лет. [Электронный ресурс] // География. -2001 № 15 (спецвыпуск) <http://geo.1september.ru/index.php?year=2001&num=15> (дата обращения 4.03.2021).

⁶⁷Высочков Л. В. Об этническом составе сельского населения Северо-запада. // Петербург и губерния. Историко-этнографические исследования. СПб. 1989. С.114

⁶⁸Там же. С 113.

⁶⁹Полное собрание законовъ российской имперіи съ 1649 года. Томъ XII. С. 818.

русские – 81,89 %; все прибалтийские финны - 9,89%; немцы - 3% ⁷⁰ . Регионально процентное соотношение, вероятно, менялось. В конце XVIII века рисунок заселения территории изменился незначительно. План генерального межевания последней четверти столетия фиксирует ситуацию сходную с началом XVII столетия. Заселены и хозяйственно освоены Бабигонские высоты и окраины Ижорского плато.

Ситуация меняется в царствование Николая I, развернувшего бурную строительную деятельность южнее Петергофа. Все пространство от верхнего сада на юге, дороги на Ропшу на востоке и Бабигонских высот на западе было освобождено от болот и леса и превращено в регулярный парк со множеством озер и построек. В пересечении дорог гигантского парка, вытянутых меридиональным и широтным направлениях, были созданы деревни с регулярной планировкой (Низино, Олино, Санино, Менино, Марьино, Владимировка. На Бабигонских высотах (совр. Низино) архитектором А. И. Штакеншнейдером был выстроен особняк Бельведер для обозрения окрестностей и церковь св. Александры ⁷¹. До советского периода округа обследуемой территории развивается как пригородный парк отдыха в собственности Дворцового правления Петергофа.⁷²

Во время Великой отечественной войны по линии Сашинских (Бабигонских высот) находился укрепленный район с долговременными огневыми точками. Его обустроили и обороняли бойцы отдельного 264-го пулеметно-артиллерийского батальона. Противника ожидали со стороны Прибалтики, поэтому пушки дотов и дзотов батальона были ориентированы на запад, главное внимание уделялось укреплению Бабигонских высот, где в районе деревень Низино—Костино—Сашино «вгрызались» в землю 1-я, 2-я и 4-я роты, 3-я рота находилась во втором эшелоне обороны. 17 сентября враг прорвался к позициям 264-го отдельного пехотно-артиллерийского батальона с юга и востока, 11 стрелковая дивизия, прикрывавшая батальон с Юга после непродолжительного боя, начала отход. 20 сентября фашисты после мощной огневой подготовки ввели в бой против 264-го отдельного пехотно-артиллерийского батальона два полка 291-й пехотной дивизии, усиленные танками. 22 сентября противник прорвался через позиции 264 отдельного пехотно-артиллерийского батальона на Сашинских высотах и завязал бои на окраине Петергофа. 264-й ОПАБ сражался пять дней. На рубеже Старого Петергофа враг был остановлен. Но и батальон, в связи с гибелью значительной части комсостава и бойцов, был 25 сентября 1941 г. расформирован так и не успев войти в состав действующей армии. Оставшиеся в строю полторы сотни бойцов были переданы в состав 10-й и 11-й стрелковых дивизий.⁷³

После освобождения от немецко-фашистских захватчиков в г. Петергоф и окрестные парки представляли из себя сплошные руины. Восстановление комплекса началось в 1944 г. с разминирования его окрестностей инженерными частями Балтийского флота ⁷⁴ . Дальнейшие работы по восстановлению водопроводящей системы были продолжены в 1945-

⁷⁰Высочков Л. В. Об этническом составе сельского населения Северо-Запада. // Петербург и губерния. Историко-этнографические исследования. СПб. 1989. С.116,119,120.

⁷¹ Там же. С. 46-48; Измайлов М. М. Путеводитель по Петергофу. СПб. 1909. С. 36-46.

⁷² Алфавитный список селений по уездам и станам Санкт-Петербургской губернии, составленный при губернском статистическом комитете. СПб., 1856. С. 35, 39, 40.

⁷³ Изложено по: Операции Советских Вооруженных Сил. Т. 1. М., 1958. С. 182, Мосунов В. Битва за Ленинград. Неизвестная оборона. М., 2014. С. 256-281; Широкопад А.Б. Блокада. Полная картина битвы за Ленинград. 1941 – 1944. М., 2019. С. 22-24, 42-44, 138, 139.

⁷⁴ Белоусов А. С. Восстановление водопроводящей системы Петергофа после Великой Отечественной войны //Вестник Санкт-Петербургского государственного университета культуры и искусств. №1 (30). СПб. 2017. С. 86.

1948 гг.⁷⁵. Последняя реставрация водопроводящей системы проводилась в 1970-е гг. Деревни южной округи Петергофа развивались с послевоенного времени как населенные пункты в составе Бабигонского сельсовета (позднее Низинского сельского поселения) Ленинградской области.

Анализ письменных и картографических источников

На подготовительном этапе работ был рассмотрен комплекс исторических карт из личной коллекции автора (прим. план Генерального межевания Петербургского уезда. 1 верста), а также карты, представленные на интернет-ресурсах «Окрестности Петербурга»⁷⁶, «Это место»⁷⁷ и «Retromap».⁷⁸ Кроме того, был проанализирован комплекс письменных источников (писцовых материалов, статистических сведений и межевых материалов) по территориям Водской пятины Новгородской земли, провинции Ингерманландия Шведского королевства и Ораниенбаумского уезда Санкт-Петербургской губернии. Просматривались писцовые материалы конца XV столетия по Вотской пятине⁷⁹ и периода шведского владычества на начало XVII в.⁸⁰, материалы генерального межевания последней четверти XVIII в. – «Генеральный алфавит Петербургской губернии Петербургского уезда»⁸¹, а также статистические⁸² и общие⁸³ сведения второй половины XIX - начала XX столетия.

⁷⁵ Там же. 85-88.; Петров П.В. Восстановление дворцов и парков Петродворца в 1940-1950 гг.: основные направления и проблемы. // Вестник Санкт-Петербургского государственного университета культуры и искусств. №1 (30). СПб. 2017. С. 90.

⁷⁶ Окрестности Петербурга [Электронный ресурс] // URL: <https://www.aroundspb.ru/karty.html> (дата обращения: 15.03.2021).

⁷⁷ Это место. Сайт. [Электронный ресурс] // URL: <http://www.etomesto.ru/index.php> (дата обращения: 15.03.2021).

⁷⁸ Retromap [Электронный ресурс] // URL: <http://retromap.ru> (дата обращения: 15.03.2021).

⁷⁹ Новгородскія писцовыя книги, изданыя археографическою комиссією. Томъ третій. Переписная оброчная книга вотской пятины, 1500 года. Первая половина. СПб. 1868.

⁸⁰ Jordebocker ofver Ingermanland. Писцовыя книги ижорской земли. Томъ I. Годы 1618-1623. СПб. 1859.

⁸¹ РГАДА. Ф. 1354. Оп. 358.

⁸² Описание Санкт-Петербургской губернии по уездам и станам. СПб., 1838; Алфавитный список селений по уездам и станам Санкт-Петербургской губернии, составленный при губернском статистическом комитете. СПб., 1856 год; Список населённых мест Санкт-петербургской губернии. СПб., 1864; Историко-статистическія свѣденія С.-Петербургской епархіи. Вып.8. СПб., 1884; Koppen P. von. Erklarender Text zu der ethnographischen Karte des St. Petersburger Gouvernements. SPb., 1867; Алфавитный список населенных мест С-Петербургской губернии. СПб., 1913.

⁸³ Памятная книжка С.-Петербургская губерния СПб., 1835; Памятная книжка С.-Петербургской губернии. СПб., 1905; Памятная книжка С.-Петербургская губерния на 1914-1915. СПб. 1914.

1.2. Археологические памятники в районе обследования

Наиболее близким к участку исследований объектам культурного наследия являются (илл. 14):

1) **Глухово.** Курганно-жальничный могильник в 0,5 км от д. Глухово, в 0,8 км к северо-востоку от лесхоза Глухово и Кингисеппского шоссе. Известен с кон. XIX в., обследовался в 1931 г. и 1986 гг. Состоит из 129 курганов и жальничных погребений. Курганные насыпи высотой 0,3-1,5 м., диаметром 3-14 м, с каменными обкладками в основании. Жальничные погребения с кольцевыми оградками диаметром 3 м и прямоугольные 2х1 м с крупным камнем в западной части. Памятник находился в ок. 21,49 км к юго-востоку от трассы обследования (Лапшин. 1995. №574);

2) **Глядино.** Курганная группа в 1 км к западу от д. Глядино, у дороги в д. Сокули, в поле. В 1883 г. раскопано 72 кургана кон. XII-XIII вв. В 1927 г. отмечено 20 насыпей. Не сохранилась. Памятник находился в ок. 19,56 км к востоку от трассы обследования (Лапшин. 1995. №577);

3) **Дятлицы-2.** Курганная группа к северу от западной части д. Дятлицы, в 1,5 км к северо-востоку от ее церкви, на западном склоне оврага, на берегу ручья. Раскопки производились в 1883 г. и 1900г., могильник в то время занимал оба склона оврага. В 1927 г. отмечено 94 насыпи, при обследовании 1986 г. зафиксировано 17 насыпей выс.0,2-0,5 м, диам. 6-10 м (только на западном склоне оврага). Памятник находится примерно в 14,57 км к востоку от трассы обследования (Лапшин. 1995. №580);

4) **Дятлицы-1.** Курганная группа в 0,7 км к югу от восточной околицы д. Дятлицы, в поле. Раскопки производились в двух группах в 1883 г. (52 насыпи XIII в.) и 1900 г. (9 насыпей). В 1927 г. группа насчитывала 51 насыпь. Не сохранилась. Памятник находился примерно в 14,81 км к востоку от трассы обследования (Лапшин. 1995. №579);

5) **Старый (Большой) Бор.** Курганно-жальничный могильник в 0,15 км к северу от д. Старый Бор. Обследовался в 1927 и 1986 гг. 88 курганов и жальничных погребений с кольцевыми оградками выс. 0,2-1 м, диам. 2-9 м. Памятник находится в ок. 11,26 км к востоку от трассы обследования (Лапшин. 1995. №588);

6) **Муховицы.** Курганно-жальничный могильник на западной окраине д. Муховицы. В 1927 г. отмечено 33 насыпи курганный выс. 0,5-1,7 м, диам. 3-8 м, с каменными обкладками в основании и 45 жальничных погребений с овальными оградками с крупными валунами на концах. К 1985 г. сохранились две курганные насыпи выс. 0,6 и 0,8 м, диам. 5 и 6 м. Памятник находится примерно в 4,36 км к востоку от трассы обследования (Лапшин. 1995. №590);

7) **Новая Буря-1.** Курганная группа у д. Новая Буря в ур. Ореховая роща. В 1897 г. раскопано 7 насыпей выс. 0,7-1,7 м, диам. 3-6 м, с каменными обкладками в основании, содержащих ингумации в подкурганных ямах. Памятник находится в ок. 2,38 км к востоку от трассы обследования (Лапшин. 1995. №591);

8) **Новая Буря-2.** Жальничный могильник к юго-востоку в 1,5 км от д. Новая Буря, на возвышенности. Обследован в 1927 и 1977 гг. Оградки прямоугольной формы. Памятник находится в ок. 2,27 км к юго-востоку от трассы обследования (Лапшин. 1995. №592);

9) **Стародворье.** Железодельный центр на Прогонном поле у бывш. дер. Стародворье, в 3 км к северу от д. Лопухинка. Обследован в 1948 и 1977 гг. Обнаружены остатки железодельного производства, вскрыты остатки сыростной печи XII-XIII вв. Памятник находится в ок. 2,54 км к северу от трассы обследования (Лапшин. 1995. №596);

10) **Воронино-1.** Городище в 2 км к югу от д. Воронино, на левом берега р. Воронка. Обследовано в 1927 и 1977 гг. Размеры 110x100 м, площадь 0.88 га. С напольной стороны защищено валом выс. до 1,8 м, шириной 7,5-10 м. Культурный слой встречается отдельными линзами мощностью до 0,3 м. Памятник находится в ок. 4,48 км к северо-западу от трассы обследования (Лапшин. 1995. №603);

11) **Кожерицы.** Курганно-жальничный могильник в 1 км к западу от бывш. д. Кожерицы, в 2 км к югу от д. Заостровье. В 1927 г. отмечено 119 курганов и 2 жальничных погребения. Не сохранился. Памятник находился в ок. 6,4 км к востоку от трассы обследования (Лапшин. 1995. №589);

12) **Верхние Рудицы-1.** Курган в 120 м к северу от парка, расположенного на восточной окраине д. Верхние Рудицы, на поле. Обследован в 1927 г. Насыпь выс. 1,2 м, диам. 14 м. Не сохранился. Памятник находился в ок. 0,61 км к северо-востоку от трассы обследования (Лапшин. 1995. №594);

13) **Верхние Рудицы-2.** Грунтовый могильник в 50 м к югу от кургана Верхние Рудицы-2, на небольшой возвышенности. Не сохранился. Памятник находился примерно в 0,56 км к северо-востоку от трассы обследования (Лапшин. 1995. №595);

14) **Новые Медуши.** Курганная группа у бывш. д. Новые Медуши, в 1,5 км к северу от д. Старые Медуши. Не сохранилась. Памятник находился в ок. 0,48 км к западу от трассы обследования (Лапшин. 1995. №597);

15) **Старые Медуши-1.** Курганная группа в 0,3 км к востоку от д. Старые Медуши. В 1927 г. отмечено четыре насыпи выс. 0,8-1,4 м, диам. 6-7 м. По сведениям научно-справочного издания «Археологическая карта Ленинградской области» курганная группа не сохранилась (Лапшин. 1995. №598). Памятник находился примерно в 50 м к северо-востоку от трассы обследования.

Обследованием установлено, что северо-восточнее дер. Старые Медуши, слева (к северу) от дороги к старому карьеру, в 70 м к северо-востоку от трассы обследования, обнаружено 4 рукотворных насыпи, диаметром 5-6 м и высотой от 0.4 до 0.8 м каждая. Местонахождение выявленных насыпей совпадает с привязками могильника Старые Медуши 1, зафиксированного в 1927 г. и не найденного при обследовании конца 1980-х гг. (илл. 14-16, 185).

16) **Старые Медуши-2.** Курганная группа в 0,8 км к северо-востоку от д. Горки, на возвышенности. В 1927 г. отмечено 5 насыпей. К 1985 г. сохранилось 2 насыпи выс. 0,6 и 0,8 м, диам. 5 и 9 м. Памятник находится в ок. 0,49 км к востоку от трассы обследования (Лапшин. 1995. №599);

17) **Слепино.** Курганная группа у бывш. д. Слепино в 2 км к югу от д. Горки. В 1927 г. насчитывала 14 насыпей выс. 0,5-1,5 м, диам. 4-8 м, с каменными обкладками в основании. Не сохранилась. Памятник находился в ок. 2,15 км к югу от трассы обследования (Лапшин. 1995. №600);

18) **Никольская.** Курган в 150 м к западу от д. Никольская, на холме. В 1927 г. отмечена насыпь выс. 1,4 м, диам. 8 м. Не сохранился. Памятник находился в ок. 1,12 км к западу от трассы обследования (Лапшин. 1995. №601).

19) **Савольщина.** Курганная группа на северной окраине д. Савольщина, у дороги в Извары, на склоне в 60 от правого берега р. Воронка. В 1927 г. состояла из 9 насыпей выс. 1-1,4 м, диам. 6-8 м, с каменными обкладками в основании. Согласно информации научно-справочного издания «Археологическая карта Ленинградской области», памятник не сохранилась. (Лапшин. 1995. №602).

Обследованием установлено, что в границах участка проектирования, на северной окраине дер. Савольщина, находится объект культурного (археологического) наследия «Курганная группа Савольщина». Зафиксировано 2 кургана диаметром около 4-5 м и высотой до 0.5 м, стоящие цепочкой друг за другом, с севера на юг, справа от дороги, к югу от разлива на правом берегу р. Воронка. Возможно, цепочка состоит из трех насыпей, самая южная из которых сильно разрушена (илл. 14, 17-20, 186).

Таким образом, анализ архивных и библиографических источников и результаты полевого обследования показывают, что в границах участка проектирования и в непосредственной близости (около 50 м) от него расположено два объекта культурного (археологического) наследия - курганная группа Савольщина и курганная группа Старые Медуши-1.

ГЛАВА 3. АРХЕОЛОГИЧЕСКИЕ ИССЛЕДОВАНИЯ

Исследуемый участок расположен в южной части Ломоносовского района Ленинградской области.

Трасса обследования исследовалась от юго-восточной оконечности территории, отведенной для проектирования и строительства объекта: «Межпоселковый газопровод д. Лопухинка – д. Горки с отводом до д. Лопухинка (ул. Хвойная), д. Верхние Рудицы и д. Савольщица Ломоносовского района Ленинградской области», расположенного в Лопухинском сельском поселении Ломоносовского района Ленинградской области, протяженностью 18,1 км (илл. 1-5).

По ходу движения были произведены точки фотофиксации (№№1-38), а также заложены археологические шурфы (№№1-19), общей площадью 19 кв. м.

В основном участок обследования пролегает через елово-березовый лес и сельскохозяйственные поля, вдоль существующих деревень и автомобильных дорог (грунтовых и асфальтированных). Территория обследования имеет равнинно-холмистый рельеф. По всей исследуемой трассе перепад высот варьируются от 135 до 164 м БС.

Координаты точек фиксации:

№	координаты WGS 84						
	N		E		N		E
1	59°41'18.01"	29°22'56.53"	113	59°44'11.97"	29°23'53.75"		
2	59°41'17.95"	29°22'56.38"	114	59°44'10.79"	29°23'51.10"		
3	59°41'17.22"	29°22'56.58"	115	59°44'7.05"	29°23'45.09"		
4	59°41'17.27"	29°22'57.12"	116	59°44'4.66"	29°23'36.61"		
5	59°41'16.34"	29°22'57.43"	117	59°44'4.05"	29°23'32.66"		
6	59°41'16.27"	29°22'58.38"	118	59°44'3.82"	29°23'27.98"		
7	59°41'16.05"	29°22'59.59"	119	59°44'4.75"	29°23'23.19"		
8	59°41'12.67"	29°23'10.45"	120	59°44'6.41"	29°23'20.04"		
9	59°41'10.53"	29°23'18.50"	121	59°44'6.80"	29°23'14.60"		
10	59°41'9.97"	29°23'27.59"	122	59°44'6.44"	29°23'9.50"		
11	59°41'9.92"	29°23'39.02"	123	59°44'4.32"	29°22'58.64"		
12	59°41'9.18"	29°23'48.39"	124	59°44'1.26"	29°22'56.27"		
13	59°41'9.05"	29°23'48.91"	125	59°43'58.78"	29°22'55.74"		
14	59°41'9.03"	29°23'48.66"	126	59°43'58.79"	29°22'55.65"		
15	59°41'8.25"	29°23'48.85"	127	59°43'57.80"	29°22'55.39"		
16	59°41'8.37"	29°23'50.55"	128	59°43'57.76"	29°22'57.17"		
17	59°41'8.61"	29°23'50.52"	129	59°43'57.19"	29°23'6.87"		
18	59°41'8.71"	29°23'52.40"	130	59°43'49.70"	29°23'11.21"		
19	59°41'12.02"	29°23'52.87"	131	59°43'47.02"	29°23'24.61"		

20	59°41'12.60"	29°23'57.15"	132	59°43'49.47"	29°23'27.28"
21	59°41'14.39"	29°23'55.48"	133	59°43'49.29"	29°23'38.38"
22	59°41'14.52"	29°23'52.51"	134	59°43'46.41"	29°23'56.76"
23	59°41'18.87"	29°23'52.38"	135	59°43'38.59"	29°24'8.11"
24	59°41'18.89"	29°23'57.87"	136	59°43'35.20"	29°24'9.04"
25	59°41'23.09"	29°23'57.64"	137	59°43'31.53"	29°24'9.46"
26	59°41'28.43"	29°23'51.90"	138	59°43'29.39"	29°24'11.59"
27	59°41'29.38"	29°23'56.31"	139	59°43'28.13"	29°24'14.06"
28	59°41'38.00"	29°24'21.23"	140	59°43'7.17"	29°21'32.26"
29	59°41'38.68"	29°24'22.64"	141	59°43'5.18"	29°21'15.44"
30	59°41'46.22"	29°24'30.54"	142	59°43'4.56"	29°20'56.38"
31	59°41'56.33"	29°24'28.83"	143	59°43'4.34"	29°19'44.57"
32	59°42'2.50"	29°24'5.72"	144	59°43'4.74"	29°19'44.55"
33	59°42'15.26"	29°24'10.82"	145	59°43'4.75"	29°19'45.08"
34	59°42'21.19"	29°23'58.82"	146	59°43'5.52"	29°19'45.06"
35	59°42'24.70"	29°23'58.41"	147	59°43'5.52"	29°19'43.34"
36	59°42'30.15"	29°23'56.70"	148	59°43'4.73"	29°19'43.35"
37	59°42'31.06"	29°23'56.68"	149	59°43'4.73"	29°19'43.90"
38	59°42'32.63"	29°23'57.09"	150	59°43'4.01"	29°19'43.95"
39	59°42'33.17"	29°23'57.51"	151	59°43'4.33"	29°20'55.05"
40	59°42'57.24"	29°24'23.01"	152	59°42'52.49"	29°20'38.41"
41	59°43'8.10"	29°24'29.60"	153	59°42'44.70"	29°20'27.42"
42	59°43'11.30"	29°24'28.83"	154	59°42'38.26"	29°20'25.26"
43	59°43'26.47"	29°24'18.15"	155	59°42'36.16"	29°20'23.98"
44	59°43'27.39"	29°24'16.52"	156	59°42'23.12"	29°20'6.97"
45	59°43'30.20"	29°24'37.19"	157	59°42'1.39"	29°19'32.20"
46	59°43'31.31"	29°24'36.57"	158	59°42'1.76"	29°19'31.20"
47	59°43'35.88"	29°25'12.92"	159	59°42'1.09"	29°19'30.11"
48	59°43'38.67"	29°25'16.84"	160	59°42'0.68"	29°19'31.12"
49	59°43'37.06"	29°25'22.16"	161	59°41'58.92"	29°19'28.25"
50	59°43'37.38"	29°25'25.23"	162	59°41'56.72"	29°19'25.61"
51	59°43'37.70"	29°25'25.03"	163	59°41'52.53"	29°19'20.55"
52	59°43'37.39"	29°25'22.33"	164	59°41'51.92"	29°19'22.01"
53	59°43'39.13"	29°25'16.66"	165	59°41'52.63"	29°19'22.96"
54	59°43'36.16"	29°25'12.56"	166	59°41'53.03"	29°19'21.74"
55	59°43'32.29"	29°24'42.68"	167	59°41'58.63"	29°19'28.76"
56	59°43'32.26"	29°24'42.69"	168	59°42'24.25"	29°20'9.35"
57	59°43'32.26"	29°24'42.33"	169	59°42'36.03"	29°20'24.57"
58	59°43'31.56"	29°24'35.77"	170	59°42'38.26"	29°20'25.88"
59	59°43'30.45"	29°24'36.40"	171	59°42'44.61"	29°20'28.02"
60	59°43'28.32"	29°24'19.50"	172	59°42'50.45"	29°20'36.29"

61	59°43'28.32"	29°24'19.50"	173	59°43'4.30"	29°20'55.63"
62	59°43'27.63"	29°24'15.99"	174	59°43'4.84"	29°21'15.67"
63	59°43'29.56"	29°24'12.10"	175	59°43'27.91"	29°24'14.56"
64	59°43'31.49"	29°24'10.14"	176	59°43'26.28"	29°24'17.60"
65	59°43'35.27"	29°24'9.64"	177	59°43'11.22"	29°24'28.19"
66	59°43'38.71"	29°24'8.71"	178	59°43'8.06"	29°24'28.93"
67	59°43'45.39"	29°23'58.99"	179	59°42'57.10"	29°24'22.11"
68	59°43'45.27"	29°23'58.84"	180	59°42'32.79"	29°23'56.52"
69	59°43'46.69"	29°23'57.17"	181	59°42'31.04"	29°23'55.94"
70	59°43'49.60"	29°23'38.50"	182	59°42'28.17"	29°23'56.57"
71	59°43'49.78"	29°23'26.90"	183	59°42'24.67"	29°23'57.76"
72	59°43'47.45"	29°23'24.33"	184	59°42'21.04"	29°23'58.21"
73	59°43'49.93"	29°23'11.75"	185	59°42'15.11"	29°24'10.06"
74	59°43'55.97"	29°23'8.26"	186	59°42'2.54"	29°24'5.07"
75	59°43'56.19"	29°23'9.70"	187	59°42'2.13"	29°24'1.69"
76	59°43'56.52"	29°23'9.74"	188	59°42'2.38"	29°24'1.66"
77	59°43'56.91"	29°23'9.51"	189	59°42'2.36"	29°24'0.17"
78	59°43'56.94"	29°23'9.28"	190	59°42'1.46"	29°24'0.24"
79	59°43'56.72"	29°23'7.84"	191	59°42'1.49"	29°24'1.71"
80	59°43'57.46"	29°23'7.40"	192	59°42'1.81"	29°24'1.70"
81	59°43'58.10"	29°22'56.12"	193	59°42'2.25"	29°24'5.26"
82	59°44'1.19"	29°22'56.90"	194	59°41'56.13"	29°24'28.24"
83	59°44'4.09"	29°22'59.10"	195	59°41'46.25"	29°24'29.86"
84	59°44'6.14"	29°23'9.62"	196	59°41'38.71"	29°24'21.96"
85	59°44'6.49"	29°23'14.24"	197	59°41'38.27"	29°24'20.87"
86	59°44'6.49"	29°23'14.70"	198	59°41'29.68"	29°23'56.01"
87	59°44'6.10"	29°23'19.73"	199	59°41'28.59"	29°23'51.02"
88	59°44'4.48"	29°23'22.80"	200	59°41'23.03"	29°23'56.98"
89	59°44'3.50"	29°23'27.95"	201	59°41'19.19"	29°23'57.22"
90	59°44'3.72"	29°23'32.72"	202	59°41'19.17"	29°23'51.71"
91	59°44'4.37"	29°23'36.91"	203	59°41'14.22"	29°23'51.88"
92	59°44'6.65"	29°23'44.97"	204	59°41'14.07"	29°23'55.03"
93	59°44'7.95"	29°23'47.65"	205	59°41'12.80"	29°23'56.26"
94	59°44'10.58"	29°23'51.62"	206	59°41'12.26"	29°23'52.28"
95	59°44'11.71"	29°23'54.12"	207	59°41'8.99"	29°23'51.78"
96	59°44'12.07"	29°23'55.21"	208	59°41'8.93"	29°23'50.44"
97	59°44'12.21"	29°23'56.62"	209	59°41'9.15"	29°23'50.34"
98	59°44'12.65"	29°23'59.47"	210	59°41'9.11"	29°23'49.79"
99	59°44'13.81"	29°24'2.29"	211	59°41'9.51"	29°23'48.46"
100	59°44'21.67"	29°24'18.92"	212	59°41'10.27"	29°23'39.67"
101	59°44'21.91"	29°24'18.50"	213	59°41'10.35"	29°23'36.77"

102	59°44'19.15"	29°24'12.14"	214	59°41'10.32"	29°23'26.52"
103	59°44'19.10"	29°24'12.22"	215	59°41'10.45"	29°23'22.27"
104	59°44'18.39"	29°24'10.84"	216	59°41'11.09"	29°23'17.54"
105	59°44'18.45"	29°24'10.71"	217	59°41'12.61"	29°23'11.81"
106	59°44'12.92"	29°23'59.16"	218	59°41'15.00"	29°23'4.87"
107	59°44'12.82"	29°23'58.50"	219	59°41'16.36"	29°22'59.74"
108	59°44'13.69"	29°23'57.62"	220	59°41'16.58"	29°22'58.57"
109	59°44'13.30"	29°23'56.09"	221	59°41'16.63"	29°22'57.99"
110	59°44'12.56"	29°23'56.81"	222	59°41'17.30"	29°22'57.75"
111	59°44'12.51"	29°23'56.50"	223	59°41'17.34"	29°22'58.29"
112	59°44'12.37"	29°23'54.95"	224	59°41'18.11"	29°22'58.07"

Координаты точек фиксации:

координаты WGS 84					
№	N	E	№	N	E
Т.ф. 1	59°41'16.76"	29°22'57.52"	Т.ф. 20	59°43'57.39"	29°23'7.49"
Т.ф. 2	59°41'10.83"	29°23'19.12"	Т.ф. 21	59°44'4.86"	29°23'2.14"
Т.ф. 3	59°41'9.28"	29°23'45.80"	Т.ф. 22	59°44'4.36"	29°23'34.88"
Т.ф. 4	59°41'18.90"	29°23'51.62"	Т.ф. 23	59°44'12.49"	29°23'58.24"
Т.ф. 5	59°41'29.80"	29°23'56.43"	Т.ф. 24	59°44'20.45"	29°24'15.70"
Т.ф. 6	59°41'36.82"	29°24'15.02"	Т.ф. 25	59°43'22.98"	29°23'35.69"
Т.ф. 7	59°41'45.70"	29°24'30.00"	Т.ф. 26	59°43'17.16"	29°22'53.48"
Т.ф. 8	59°41'55.33"	29°24'28.99"	Т.ф. 27	59°43'14.63"	29°22'29.43"
Т.ф. 9	59°42'1.88"	29°24'1.54"	Т.ф. 28	59°43'10.48"	29°21'57.48"
Т.ф. 10	59°42'20.21"	29°24'0.33"	Т.ф. 29	59°43'6.39"	29°21'25.35"
Т.ф. 11	59°42'26.89"	29°23'57.01"	Т.ф. 30	59°43'4.87"	29°20'55.55"
Т.ф. 12	59°42'43.60"	29°24'8.92"	Т.ф. 31	59°43'4.74"	29°20'21.95"
Т.ф. 13	59°42'56.46"	29°24'22.13"	Т.ф. 32	59°43'4.55"	29°19'44.15"
Т.ф. 14	59°43'11.94"	29°24'28.97"	Т.ф. 33	59°42'45.30"	29°20'28.66"
Т.ф. 15	59°43'28.19"	29°24'15.57"	Т.ф. 34	59°42'30.69"	29°20'17.48"
Т.ф. 16	59°43'32.13"	29°24'45.00"	Т.ф. 35	59°42'17.01"	29°19'59.48"
Т.ф. 17	59°43'37.27"	29°25'20.72"	Т.ф. 36	59°42'8.71"	29°19'45.89"
Т.ф. 18	59°43'39.16"	29°24'8.57"	Т.ф. 37	59°41'56.96"	29°19'26.55"
Т.ф. 19	59°43'49.49"	29°23'35.16"	Т.ф. 38	59°41'52.65"	29°19'22.66"

За начальную точку трассы обследования принята южная окраина д. Никольское Лопухинского сельского поселения Ломоносовского района Ленинградской области. Далее трасса обследования идет по полю к северу в 36 м от автомобильной дороги д. Горки - д. Савольщина. Отсюда участок обследования идет 982 м на юго-восток вдоль автомобильной дороги д. Горки - д. Савольщина с южной стороны, по территории полей. Здесь были произведены точки фотофиксации №№1-3 (илл. 21-24, 29-32), а также был заложен археологический шурф №1.

Шурф 1 (илл. 25-28).

Шурф 1, размерами 1х1 м, площадью 1 кв. м., был заложен по линии СЮ, находится у дороги д. Горки - д. Савольщина (с южной стороны).

За условный репер (R₀) был принят северо-западный угол шурфа. Глубина шурфа с учетом контрольного прокопа материка составила 0,69-0,7 м.

Координаты фотофиксации в WGS-84:

N 59°41'16.42"

E 29°22'58.92"

Стратиграфия

Для фиксации стратиграфического разреза была выбрана северная стенка. Под слоем дерна мощностью 0,01 м лежал черный почвенный слой мощностью 0,39-0,44 м, под которым фиксировался материк – коричневый суглинок.

Находок не обнаружено, культурный слой не выявлен. После окончания работ шурф был засыпан.

Отсюда трасса обследования следует 808 м на север вдоль автомобильной дороги 41К-026 по полю и частично через смешанный лес. Здесь была произведена точка фотофиксации №4 (илл. 33, 34).

Отсюда участок обследования идет 1152 м на северо-восток через смешанный лес вдоль поля. Здесь были произведены точки фотофиксации №№5-8 (илл. 35, 36, 41-44, 49, 50), а также были заложены археологические шурфы №№2-3.

Шурф 2 (илл. 37-40).

Шурф 2, размерами 1х1 м, площадью 1 кв. м., был заложен по линии СЮ, в елово-березовом лесу, к югу от действующего сельского кладбища д. Старые Медуши.

За условный репер (R₀) был принят северо-западный угол шурфа. Глубина шурфа с учетом контрольного прокопа материка составила 0,54-0,55 м.

Координаты фотофиксации в WGS-84:

N 59°41'29.80"

E 29°23'56.43"

Стратиграфия

Для фиксации стратиграфического разреза была выбрана северная стенка. Под слоем дерна мощностью 0,01 м лежал черный почвенный слой мощностью 0,21-0,23 м, под которым фиксировался материк – серо-коричневый суглинок.

Находок не обнаружено, культурный слой не выявлен. После окончания работ шурф был засыпан.

Шурф 3 (илл. 45-48).

Шурф 3, размерами 1x1 м, площадью 1 кв. м., был заложен по линии СЮ, на опушке елово-березового леса, к востоку от сельскохозяйственного поля.

За условный репер (R₀) был принят северо-западный угол шурфа. Глубина шурфа с учетом контрольного прокопа материка составила 0,49-0,5 м.

Координаты фотофиксации в WGS-84:

N 59°41'45.70"

E 29°24'30.00"

Стратиграфия

Для фиксации стратиграфического разреза была выбрана северная стенка. Под слоем дерна мощностью 0,01 м лежал черный почвенный слой мощностью 0,19-0,2 м, под которым фиксировался материк – коричневая супесь.

Находок не обнаружено, культурный слой не выявлен. После окончания работ шурф был засыпан.

Отсюда трасса обследования идет 493 м на северо-запад вдоль северной границы коттеджного поселка Медуши, по территории заросшего поля, вдоль грунтовой дороги. Здесь была произведена точка фотофиксации №9 (илл. 51, 52), а также был заложен археологический шурф №4.

Шурф 4 (илл. 53-56).

Шурф 4, размерами 1x1 м, площадью 1 кв. м., был заложен по линии СЮ, на поле.

За условный репер (R₀) был принят северо-западный угол шурфа. Глубина шурфа с учетом контрольного прокопа материка составила 0,6-0,63 м.

Координаты фотофиксации в WGS-84:

N 59°42'1.88"

E 29°24'1.54"

Стратиграфия

Для фиксации стратиграфического разреза была выбрана северная стенка. Под слоем дерна мощностью 0,02-0,03 м лежал черный почвенный слой мощностью 0,38-0,39 м, под которым фиксировался материк – коричневая супесь.

Находок не обнаружено, культурный слой не выявлен. После окончания работ шурф был засыпан.

Отсюда трасса обследования идет 663 м по территории сельскохозяйственного поля, переходя автомобильную дорогу 41К-026 с востока на запад. Здесь была произведена точка фотофиксации №10 (илл. 57, 58).

Отсюда трасса обследования идет 2213 м на север-северо-восток по территориям смешанному лесу и полям, вдоль автомобильной дороги 41К-026 с запада, доходя до развилки трассы на три направления: северное, северо-восточное и юго-западное. Здесь были произведены точки фотофиксации №№11-15 (илл. 59, 60, 65-69, 74-79), а также были заложены археологические шурфы №№5-6.

Шурф 5 (илл. 61-64).

Шурф 5, размерами 1х1 м, площадью 1 кв. м., был заложен по линии СЮ, на территории смешанного леса, к западу у дороги 41К-026.

За условный репер (R₀) был принят северо-западный угол шурфа. Глубина шурфа с учетом контрольного прокопа материка составила 0,3-0,31 м.

Координаты фотофиксации в WGS-84:

N	59°42'26.89"
E	29°23'57.01"

Стратиграфия

Для фиксации стратиграфического разреза была выбрана северная стенка. Под слоем дерна мощностью 0,03-0,04 м лежал черный почвенный слой мощностью 0,03-0,04 м, под которым фиксировался материк – серый суглинок.

Находок не обнаружено, культурный слой не выявлен. После окончания работ шурф был засыпан.

Шурф 6 (илл. 70-73).

Шурф 6, размерами 1х1 м, площадью 1 кв. м., был заложен по линии СЮ, на поле, к западу у дороги 41К-026.

За условный репер (R₀) был принят северо-западный угол шурфа. Глубина шурфа с учетом контрольного прокопа материка составила 0,21-0,22 м.

Координаты фотофиксации в WGS-84:

N	59°42'56.46"
E	29°24'22.13"

Стратиграфия

Для фиксации стратиграфического разреза была выбрана северная стенка. Под слоем дерна мощностью 0,01-0,02 м лежал черный почвенный слой мощностью 0,09-0,1 м, под которым фиксировался материк – плотный коричневый суглинок.

Находок не обнаружено, культурный слой не выявлен. После окончания работ шурф был засыпан.

Северо-восточное направление: от автомобильной дороги 41К-026 трасса обследования идет 1194 м по полю вдоль асфальтированной автомобильной дороги и южной границы д. Лопухинка, переходя в конце пути с запада на восток автодорогу 41К-008. Здесь были произведены точки фотофиксации №№16-17 (илл. 84, 85, 90), а также были заложены археологические шурфы №№7-8.

Шурф 7 (илл. 80-83).

Шурф 7, размерами 1x1 м, площадью 1 кв. м., был заложен по линии СЮ, на поле, к югу от асфальтированной автомобильной дороги, пролегающей по южной границе д. Лопухинка.

За условный репер (R₀) был принят северо-западный угол шурфа. Глубина шурфа с учетом контрольного прокопа материка составила 0,56-0,58 м.

Координаты фотофиксации в WGS-84:

N	59°43'28.62"
E	29°24'24.42"

Стратиграфия

Для фиксации стратиграфического разреза была выбрана северная стенка. Под слоем дерна мощностью 0,02-0,03 м лежал черный почвенный слой мощностью 0,32-0,33 м, под которым фиксировался материк – коричневый суглинок.

Находок не обнаружено, культурный слой не выявлен. После окончания работ шурф был засыпан.

Шурф 8 (илл. 86-89).

Шурф 8, размерами 1x1 м, площадью 1 кв. м., был заложен по линии СЮ, на поле, к северу от асфальтированной автомобильной дороги, пролегающей по южной границе д. Лопухинка.

За условный репер (R₀) был принят северо-западный угол шурфа. Глубина шурфа с учетом контрольного прокопа материка составила 0,58-0,59 м.

Координаты фотофиксации в WGS-84:

N 59°43'35.26"

E 29°25'4.95"

Стратиграфия

Для фиксации стратиграфического разреза была выбрана северная стенка. Под слоем дерна мощностью 0,02-0,03 м лежал черный почвенный слой мощностью 0,33-0,34 м, под которым фиксировался материк – коричневый суглинок.

Находок не обнаружено, культурный слой не выявлен. После окончания работ шурф был засыпан.

Северное направление: трасса обследования идет 1868 м на северо-запад по хвойному лесу, вдоль юго-западной границы д. Лопухинка, доходя до автомобильной трассы (с юга) 41К-008. Здесь были произведены точки фотофиксации №№18-19 (илл. 91-96), а также был заложен археологический шурф №9.

Шурф 9 (илл. 97-100).

Шурф 9, размерами 1x1 м, площадью 1 кв. м., был заложен по линии СЮ, в сосновом лесу.

За условный репер (R₀) был принят северо-западный угол шурфа. Глубина шурфа с учетом контрольного прокопа материка составила 0,42-0,44 м.

Координаты фотофиксации в WGS-84:

N 59°43'49.49"

E 29°23'35.16"

Стратиграфия

Для фиксации стратиграфического разреза была выбрана северная стенка. Под слоем дерна мощностью 0,02-0,03 м лежал черный почвенный слой мощностью 0,26-0,27 м, под которым фиксировался материк – серо-коричневый суглинок.

Находок не обнаружено, культурный слой не выявлен. После окончания работ шурф был засыпан.

От трассы 41К-008 участок обследования идет 1678 м на северо-восток через смешанный лес вдоль автомобильной асфальтированной дороги ведущей в д. Верхние Рудицы. Здесь были произведены точки фотофиксации №№ 20-24 (илл. 101, 102, 107-110, 115-119, 122, 123), а также были заложены археологические шурфы №№10-12.

Шурф 10 (илл. 103-106).

Шурф 10, размерами 1x1 м, площадью 1 кв. м., был заложен по линии СЮ, на поле, заросшем борщевиком.

За условный репер (R₀) был принят северо-западный угол шурфа. Глубина шурфа с учетом контрольного прокопа материка составила 0,5 м.

Координаты фотофиксации в WGS-84:

N 59°43'59.46"

E 29°22'55.87"

Стратиграфия

Для фиксации стратиграфического разреза была выбрана северная стенка. Под слоем дерна мощностью 0,01 м лежал черный почвенный слой мощностью 0,23-0,24 м, под которым фиксировался материк – коричневая супесь.

Находок не обнаружено, культурный слой не выявлен. После окончания работ шурф был засыпан.

Шурф 11 (илл. 111-114).

Шурф 11, размерами 1x1 м, площадью 1 кв. м., был заложен по линии СЮ, в елово-березовом лесу.

За условный репер (R₀) был принят северо-западный угол шурфа. Глубина шурфа с учетом контрольного прокопа материка составила 0,53-0,54 м.

Координаты фотофиксации в WGS-84:

N 59°44'4.36"

E 29°23'34.88"

Стратиграфия

Для фиксации стратиграфического разреза была выбрана северная стенка. Под слоем дерна мощностью 0,03-0,04 м лежал черный торфяной слой мощностью 0,28-0,29 м, под которым фиксировался материк – серо-коричневый суглинок.

Находок не обнаружено, культурный слой не выявлен. После окончания работ шурф был засыпан.

Шурф 12 (илл. 118-121).

Шурф 12, размерами 1x1 м, площадью 1 кв. м., был заложен по линии СЮ, на поле, в западной части д. Верхние Рудицы.

За условный репер (R₀) был принят северо-западный угол шурфа. Глубина шурфа с учетом контрольного прокопа материка составила 0,43-0,45 м.

Координаты фотофиксации в WGS-84:

N 59°44'19.89"

E 29°24'13.08"

Стратиграфия

Для фиксации стратиграфического разреза была выбрана северная стенка. Под черным почвенным слоем мощностью 0,21-0,22 м, фиксировался материк – коричневый суглинок.

Находок не обнаружено, культурный слой не выявлен. После окончания работ шурф был засыпан.

Юго-западное направление: трасса обследования идет 3200 м на юго-запад по смешанному лесу, вдоль южной обочины асфальтированной автомобильной дороги: городок Хвойное – д. Лопухинка. Здесь были произведены точки фотофиксации №№25-30 (илл. 124-129, 134, 135, 140-146), а также были заложены археологические шурфы №№13-14.

Шурф 13 (илл. 130-133).

Шурф 13, размерами 1x1 м, площадью 1 кв. м., был заложен по линии СЮ, в елово-березовом лесу.

За условный репер (R₀) был принят северо-западный угол шурфа. Глубина шурфа с учетом контрольного прокопа материка составила 0,49-0,51 м.

Координаты фотофиксации в WGS-84:

N 59°43'17.16"

E 29°22'53.48"

Стратиграфия

Для фиксации стратиграфического разреза была выбрана северная стенка. Под слоем дерна мощностью 0,01 м лежал черный почвенный слой мощностью 0,27-0,28 м, под которым фиксировался материк – серо-коричневый суглинок.

Находок не обнаружено, культурный слой не выявлен. После окончания работ шурф был засыпан.

Шурф 14 (илл. 136-139).

Шурф 14, размерами 1x1 м, площадью 1 кв. м., был заложен по линии СЮ, в елово-березовом лесу, у дороги и просеки под ЛЭП.

За условный репер (R₀) был принят северо-западный угол шурфа. Глубина шурфа с учетом контрольного прокопа материка составила 0,43-0,45 м.

Координаты фотофиксации в WGS-84:

N 59°43'10.20"

E 29°21'58.74"

Стратиграфия

Для фиксации стратиграфического разреза была выбрана северная стенка. Под слоем дерна мощностью 0,01-0,02 м лежал черный почвенный слой мощностью 0,22-0,23 м, под которым фиксировался материк –коричневая супесь.

Находок не обнаружено, культурный слой не выявлен.

После окончания работ шурф был засыпан.

Отсюда трасса обследования идет в двух направлениях: **западное и юго-западное.**

Западное: участок обследования идет 1149 м на запад по территории смешанного леса, вдоль южной обочины асфальтированной автомобильной дороги: городок Хвойное – д. Лопухинка, переходя в конце автодорогу с юга на север и доходя до юго-восточной границы бывш. военного городка Хвойное. Здесь были произведены точки фотофиксации №№31-32 (илл. 147-150), а также был заложен археологический шурф №15.

Шурф 15 (илл. 151-154).

Шурф 15, размерами 1x1 м, площадью 1 кв. м., был заложен по линии СЮ, на заросшем поле, на территории юго-восточной части бывш. военного городка Хвойное.

За условный репер (R₀) был принят северо-западный угол шурфа. Глубина шурфа с учетом контрольного прокопа материка составила 0,4-0,41 м.

Координаты фотофиксации в WGS-84:

N 59°43'4.91"

E 29°19'44.26"

Стратиграфия

Для фиксации стратиграфического разреза была выбрана северная стенка. Под слоем дерна мощностью 0,01-0,02 м лежал черный почвенный слой мощностью 0,18-0,19 м, под которым фиксировался материк –коричневая супесь.

Находок не обнаружено, культурный слой не выявлен. После окончания работ шурф был засыпан.

Юго-западное направление: трасса обследования идет 2708 м вдоль грунтовой дороги (с обеих сторон) д. Савольщина – д. Лопухинка, переходя в конце пути р. Воронка с севера на юг. Здесь были произведены точки фотофиксации №№33-38 (илл. 159-166, 171-174, 179, 180), а также были заложены археологические шурфы №№16-19.

Шурф 16 (илл. 155-158).

Шурф 16, размерами 1x1 м, площадью 1 кв. м., был заложен по линии СЮ, в елово-березовом лесу.

За условный репер (R₀) был принят северо-западный угол шурфа. Глубина шурфа с учетом контрольного прокопа материка составила 0,4-0,41 м.

Координаты фотофиксации в WGS-84:

N	59°43'0.28"
E	29°20'49.70"

Стратиграфия

Для фиксации стратиграфического разреза была выбрана северная стенка. Под слоем дерна мощностью 0,01-0,02 м лежал черный почвенный слой мощностью 0,27-0,28 м, под которым фиксировался материк – серо-коричневый суглинок.

Находок не обнаружено, культурный слой не выявлен.

После окончания работ шурф был засыпан.

Шурф 17 (илл. 167-170).

Шурф 17, размерами 1x1 м, площадью 1 кв. м., был заложен по линии СЮ, на поле.

За условный репер (R₀) был принят северо-западный угол шурфа. Глубина шурфа с учетом контрольного прокопа материка составила 0,35-0,36 м.

Координаты фотофиксации в WGS-84:

N	59°42'17.01"
E	29°19'59.48"

Стратиграфия

Для фиксации стратиграфического разреза была выбрана северная стенка. Под слоем дерна мощностью 0,01-0,02 м лежал черный почвенный слой мощностью 0,18-0,19 м, под которым фиксировался материк – серо-коричневый плотный суглинок.

Находок не обнаружено, культурный слой не выявлен. После окончания работ шурф был засыпан.

Шурф 18 (илл. 175-178).

Шурф 18, размерами 1x1 м, площадью 1 кв. м., был заложен по линии СЮ, на поле, у левого берега р. Воронка.

За условный репер (R₀) был принят северо-западный угол шурфа. Глубина шурфа с учетом контрольного прокопа материка составила 0,35 м.

Координаты фотофиксации в WGS-84:

N **59°41'56.96"**

E **29°19'26.55"**

Стратиграфия

Для фиксации стратиграфического разреза была выбрана северная стенка. Под слоем дерна мощностью 0,01-0,02 м лежал черный почвенный слой мощностью 0,19-0,2 м, под которым фиксировался материк –серо-коричневый плотный суглинок.

Находок не обнаружено, культурный слой не выявлен. После окончания работ шурф был засыпан.

Шурф 19 (илл. 179-184).

Шурф 19, размерами 1x1 м, площадью 1 кв. м., был заложен по линии СЮ, на залесенном поле, у правого (высокого) берега р. Воронка.

За условный репер (R₀) был принят северо-западный угол шурфа. Глубина шурфа с учетом контрольного прокопа материка составила 0,49 м.

Координаты фотофиксации в WGS-84:

N **59°41'52.65"**

E **29°19'22.66"**

Стратиграфия

Для фиксации стратиграфического разреза была выбрана северная стенка. Под слоем дерна мощностью 0,01 м лежал черный почвенный слой мощностью 0,17-0,18 м, под которым фиксировался материк –серо-коричневый плотный суглинок.

Находок не обнаружено, культурный слой не выявлен. После окончания работ шурф был засыпан.

ОБОСНОВАНИЕ ВЫВОДОВ ЭКСПЕРТИЗЫ

В первой половине июня 2023 г. археологической экспедицией ООО «ПИРС» (начальник экспедиции В.Ю. Соболев) были проведены разведочные археологические работы на территории земельного участка, предназначенного для проектирования и строительства линейного объекта: «Межпоселковый газопровод д. Лопухинка – д. Горки с отводом до д. Лопухинка (ул. Хвойная), д. Верхние Рудицы и д. Савольщица Ломоносовского района Ленинградской области», расположенного в Лопухинском сельском поселении Ломоносовского района Ленинградской области, протяженностью 18,1 км.

В ходе археологического обследования исследуемой местности был произведен визуальный осмотр территории на предмет наличия объектов археологического наследия, выполнены: фотофиксация общих видов участка обследования: 19 археологических шурфов размерами каждый 1x1 м. Глубина исследованных шурфов составила от 0,20 м до 0,7 м. В заполнении шурфов археологический материал не зафиксирован, культурные отложения, комплексы и археологические материалы, отвечающие признакам объекта культурного наследия, выявлены не были.

Обследованием установлено, что северо-восточнее дер. Старые Медуши, слева (к северу) от дороги к старому карьеру, в 70 м к северо-востоку от трассы обследования, обнаружено 4 рукотворных насыпи, диаметром 5-6 м и высотой до 0.5 м каждая. Местонахождение выявленных насыпей совпадает с привязками могильника Старые Медуши 1, зафиксированного в 1927 г. и не найденного при обследовании конца 1980-х гг.

В границах участка проектирования, на северной окраине дер. Савольщина, находится объект культурного (археологического) наследия «Курганная группа Савольщина». Зафиксировано 2 кургана диаметром около 4-5 м и высотой от 0.4 до 0.8 м, стоящие цепочкой друг за другом, с севера на юг, справа от дороги, к югу от разлива на правом берегу р. Воронка. Возможно, цепочка состоит из трех насыпей, самая южная из которых сильно разрушена.

Вывод:

Экспертом сделан вывод о невозможности (отрицательное заключение) проведения земляных, строительных, мелиоративных и (или) хозяйственных работ, предусмотренных статьей 25 Лесного кодекса Российской Федерации работ по использованию лесов и иных работ на земельном участке, предназначенном для проектирования и строительства объекта: «Межпоселковый газопровод д. Лопухинка – д. Горки с отводом до д. Лопухинка (ул. Хвойная), д. Верхние Рудицы и д. Савольщица Ломоносовского района Ленинградской области», ввиду наличия на данном земельном участке объекта культурного (археологического) наследия (курганная группа Савольщина) и в связи с наличием на участке, непосредственно примыкающем к участку проектирования, объекта культурного (археологического) наследия (курганная группа Старые Медуши-1).


В.Ю.Соболев
19 октября 2023 г.

Документ подписан усиленной квалифицированной цифровой подписью в соответствии с п. 22 Положения о Государственной историко-культурной экспертизе, утвержденного постановлением Правительства от 15 июля 2009 г. № 569.

Перечень приложений к заключению экспертизы:

Приложение 1. Библиографические, картографические и архивные источники;

Приложение 2. Альбом иллюстраций.

Приложение 3. Копия разрешительной документации на право проведения археологических работ; Копии документов об аттестации государственного эксперта; Сведения о квалификации трудовых ресурсов.

Приложение 4. Копия технического задания к договору №22-10/17-6 от 17.10.2022

г. *Приложение 5.* Копии документов, предоставленных заказчиком.

ПРИЛОЖЕНИЕ № 1

к Акту по результатам государственной историко-культурной экспертизы земельного участка, предназначенного для проектирования и строительства объекта: «Межпоселковый газопровод д. Лопухинка – д. Горки с отводом до д. Лопухинка (ул. Хвойная), д. Верхние Рудицы и д. Савольщица Ломоносовского района Ленинградской области», подлежащего воздействию земляных, строительных, мелиоративных, хозяйственных и (или) иных работ, предусмотренных статьей 25 Лесного кодекса РФ работ по использованию лесов (за исключением работ, указанных в пунктах 3, 4 и 7 части 1 статьи 25 Лесного кодекса РФ) и иных работ, в случае если федеральный орган охраны объектов культурного наследия и орган охраны объектов культурного наследия субъекта РФ не имеет данных об отсутствии на указанном земельном участке объектов археологического наследия, включенных в реестр, и выявленных объектов археологического наследия (пп. «д» п. 11 (1) Положения о Государственной историко-культурной экспертизе, утвержденного Постановлением Правительства РФ от 15 июля 2009 года № 569)

БИБЛИОГРАФИЧЕСКИЕ, КАРТОГРАФИЧЕСКИЕ И АРХИВНЫЕ ИСТОЧНИКИ

ЛИТЕРАТУРА И АРХИВНЫЕ ИСТОЧНИКИ

Bagrow L., Köhlin H. Maps of the Neva river and adjacent areas in Swedish archives. Malmö, 1953.

Jordeböcker öfver Ingermanland: Писцовые книги Ижорской земли. Том I: годы 1618–1623. СПб., 1859. С. IV–VI.

Tallgren A.M. The Prehistory of Ingria // ESA. 1938. XII; Белогубцева Н.И., Килуновская М.Е., Семенов Вл.А. Могила Георгия Георгиевича Мекленбург-Стрелицкого в Ораниенбауме // Древние культуры Центральной Азии и Санкт-Петербург. Мат-лы Всеросс. науч. конф., посвященной 70-летию со дня рождения А.Д. Грача. Дек. 1998. СПб.: Культ-информ-пресс, 1998;

Гадзяцкий С.С. Вотская и Ижорская земли Новгородского государства // Исторические записки. 1940. Т. 6;

Генрих Латвийский. Хроника Ливонии. М.-Л., 1938; Герасимов Д.В., Крийска А., Холкина М.А. Археологические исследования 2012 г. на Кудрукюльской палеокосе в Нарвско-Лужском междуречье // Радловский сборник. Научные исследования и музейные проекты МАЭ РАН в 2012 г. СПб., 2013;

Гневушев А. М. Отрывок из писцовой книги Вотской пятины, второй половины 1504–1505 гг., содержащий в себе описание дворцовых земель этой пятины. Киев, 1908;

Добровольский И.Г., Дубов И.В., Кузьменко Ю.К. Граффити на восточных монетах: Древняя Русь и сопредельные страны. Л.: Изд-во ЛГУ, 1991;

Долуханов П.М. История Балтики. Л., 1969; Квасов Д.Д. Позднечетвертичная история крупных озер и внутренних морей Восточной Европы. Л., 1975;

Кеппен П.И. Хронологический указатель для истории инородцев Европейской России. СПб., 1861;

Кирпичников А.Н. Каменные крепости Новгородской земли. Л., 1984; Колчин Б.А. Обработка железа в Московском государстве в XVI в. // МИА № 12. М.-Л., 1949;

Конькова О.И. Археологические находки на западе Ленинградской области и проблема происхождения ижоры // Археологическое наследие Санкт-Петербурга. Вып. 2: Древности Ижорской земли. СПб., 2008;

Конькова О.И. Ижора. Очерки истории и культуры. СПб.: МАЭ РАН, 2009;

Куза А.В. Новгородская земля // Древнерусские княжества X–XIII вв. М.: Наука, 1975;

Лапшин В.А. Археологическая карта Ленинградской области. Часть 1: Западные районы. – Л.: ЛО ВООПИК, 1990;

Лебедев Г.С. Эпоха викингов в Северной Европе и на Руси. СПб.: Евразия, 2005;

Лесман Ю.М. Хронологическая периодизация курганов Ижорского плато // Северная Русь и ее соседи в эпоху раннего средневековья. Межвузовский сборник. Л., 1982. С. 65-74.

Марков К.К. Поздне- и послеледниковая история окрестностей Ленинграда на фоне поздне- и послеледниковой истории Балтики // Труды Комиссии по изучению четвертичного периода. Т. 4. Вып. 1. М.-Л., 1934;

Михайлова Е.Р. Древности второй половины I тыс. вокруг Финского залива: к предыстории Пути из Варяг в Греки // Новгородский исторический сборник. № 16 (26). Вел. Новгород, 2016;

Михайлова Е.Р. Древности Западной Ингрии I тыс. н.э.: Новые материалы // Археологические вести. Вып. 21 / Гл. ред. Е.Н. Носов. СПб.: Дмитрий Буланин, 2015;

Моора Х.А., Моора А.Х. Из этнической истории води и ижоры // Slaavi-läänemeresoome suhete ajaloost. Из истории славяно-прибалтийско-финских отношений. Тл.: Ээсти раамат, 1965;

Насонов А.Н. «Русская земля» и образование территории Древнерусского государства. Историко-географическое исследование. М., 1951;

Неволин К.А. О пятинах и погостах новгородских в XVI веке. – СПб., 1853;
Овсянников О.В. Копорье: Историко-архитектурный очерк. Л., 1976;

Очерки исторической географии. Северо-Запад России. Славяне и финны / Под ред. А.С. Герда и Г.С. Лебедева. СПб., 2001;

Писцовая книга Водской пятины 1540 г. / Под ред. А.М. Гневушева. Новгород, 1917;

Плоткин К.М. Правовые основы охраны археологического наследия Санкт-Петербурга //

Бюллетень Института истории материальной культуры РАН. № 5: Охранная археология. СПб.: ООО «Невская Книжная типография», 2015;

Рябинин Е.А. Водская земля Великого Новгорода (результаты археологических исследований 1971–1991 гг.). СПб., 2001.

Рябинин Е.А. Финно-угорские племена в составе Древней Руси: к истории славяно-финских этнокультурных связей. (Историко-археологические очерки). СПб., 1997;

Спиридонов М.А., Рябчук Д.В., Орвику К.К., Сухачева Л.Л., Нестерова Е.Н., Жамойда В.А. Изменение береговой зоны восточной части Финского залива под воздействием природных и антропогенных факторов // Региональная геология и металлогения. 2010. № 41. С. 107-118.

Спицын А.А. Курганы Санкт-Петербургской губернии в раскопках Л.К. Ивановского (Материалы по археологии России. № 20). СПб., 1896;

Шаскольский И.П. Проблемы этногенеза прибалтийско-финских племен Юго-Восточной Прибалтики в свете данных современной науки // Финно-угры и славяне. Л., 1979.

Интернет-ресурсы:

<http://etomesto.ru>

<http://culture.lenobl.ru/departament>.

ПРИЛОЖЕНИЕ № 2

к Акту по результатам государственной историко-культурной экспертизы земельного участка, предназначенного для проектирования и строительства объекта: «Межпоселковый газопровод д. Лопухинка – д. Горки с отводом до д. Лопухинка (ул. Хвойная), д. Верхние Рудицы и д. Савольщица Ломоносовского района Ленинградской области», подлежащего воздействию земляных, строительных, мелиоративных, хозяйственных и (или) иных работ, предусмотренных статьей 25 Лесного кодекса РФ работ по использованию лесов (за исключением работ, указанных в пунктах 3, 4 и 7 части 1 статьи 25 Лесного кодекса РФ) и иных работ, в случае если федеральный орган охраны объектов культурного наследия и орган охраны объектов культурного наследия субъекта РФ не имеет данных об отсутствии на указанном земельном участке объектов археологического наследия, включенных в реестр, и выявленных объектов археологического наследия (пп. «д» п. 11 (1) Положения о Государственной историко-культурной экспертизе, утвержденного Постановлением Правительства РФ от 15 июля 2009 года № 569)

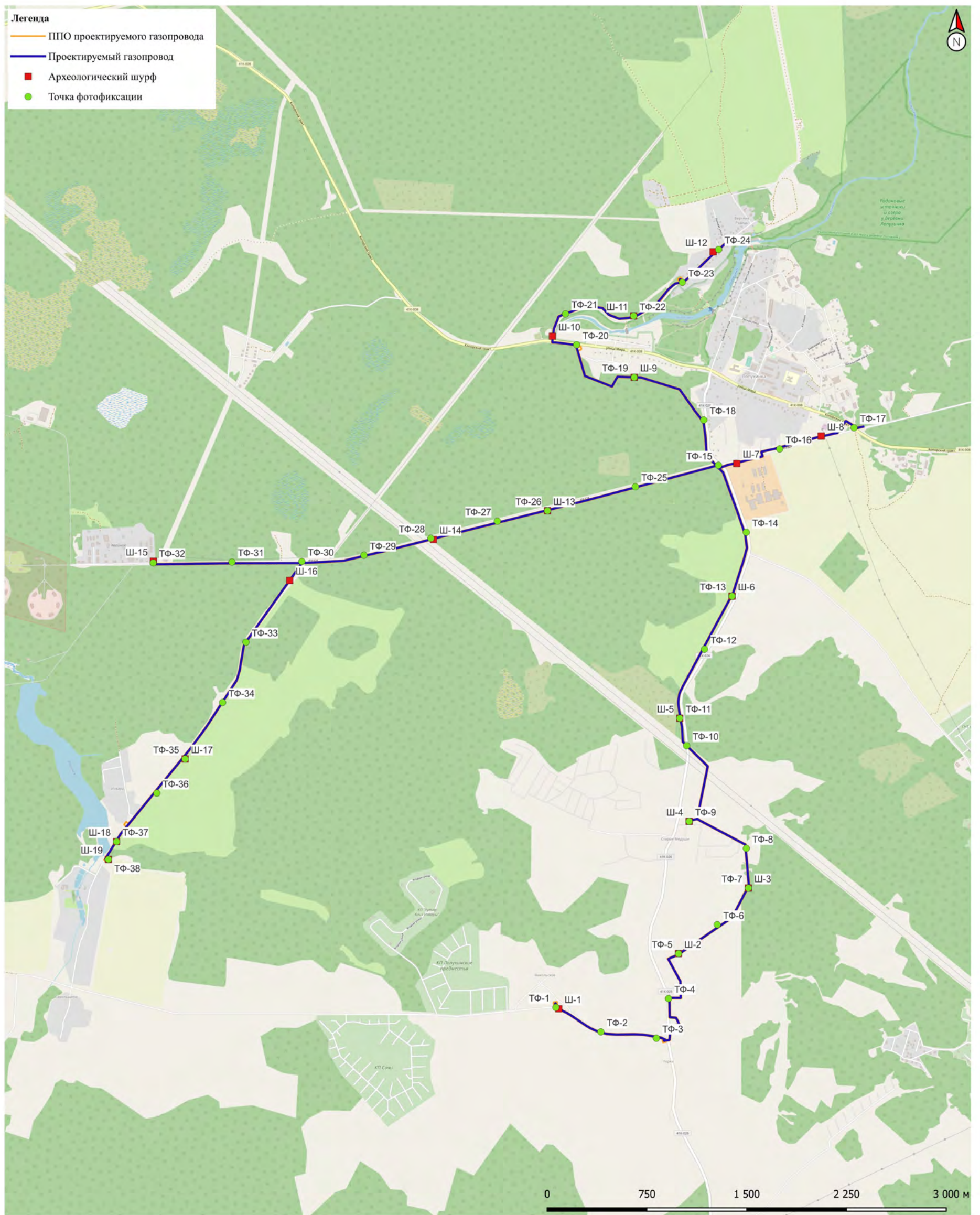
АЛЬБОМ ИЛЛЮСТРАЦИЙ



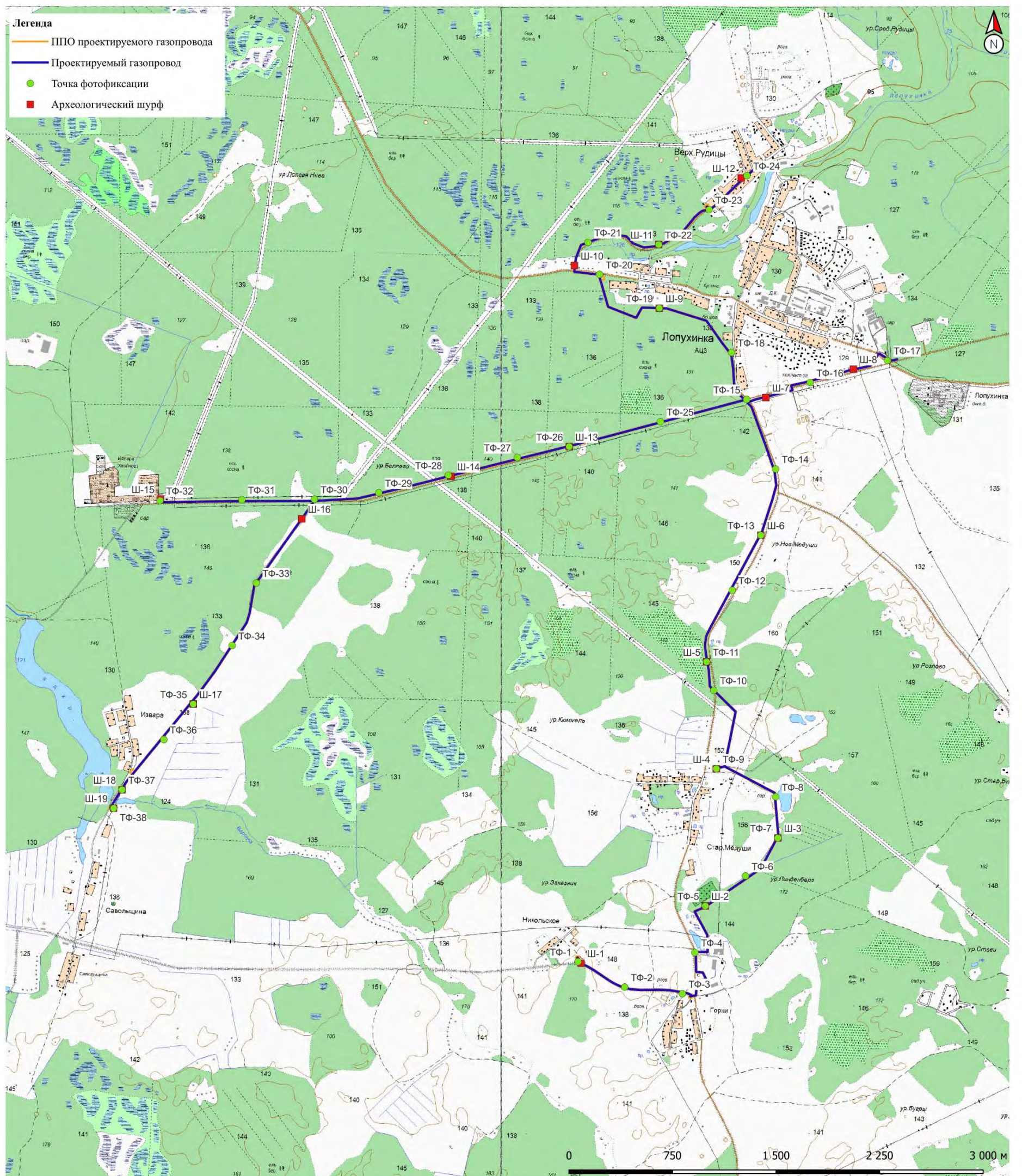
Илл. 1. Месторасположение земельного участка, предназначенного для проектирования и строительства объекта: «Межпоселковый газопровод д. Лопухинка – д. Горки с отводом до д. Лопухинка (ул. Хвойная), д. Верхние Рудицы и д. Савольщица Ломоносовского района Ленинградской области» (далее – объект «Лопухинка - Горки») на карте Ленинградской области.



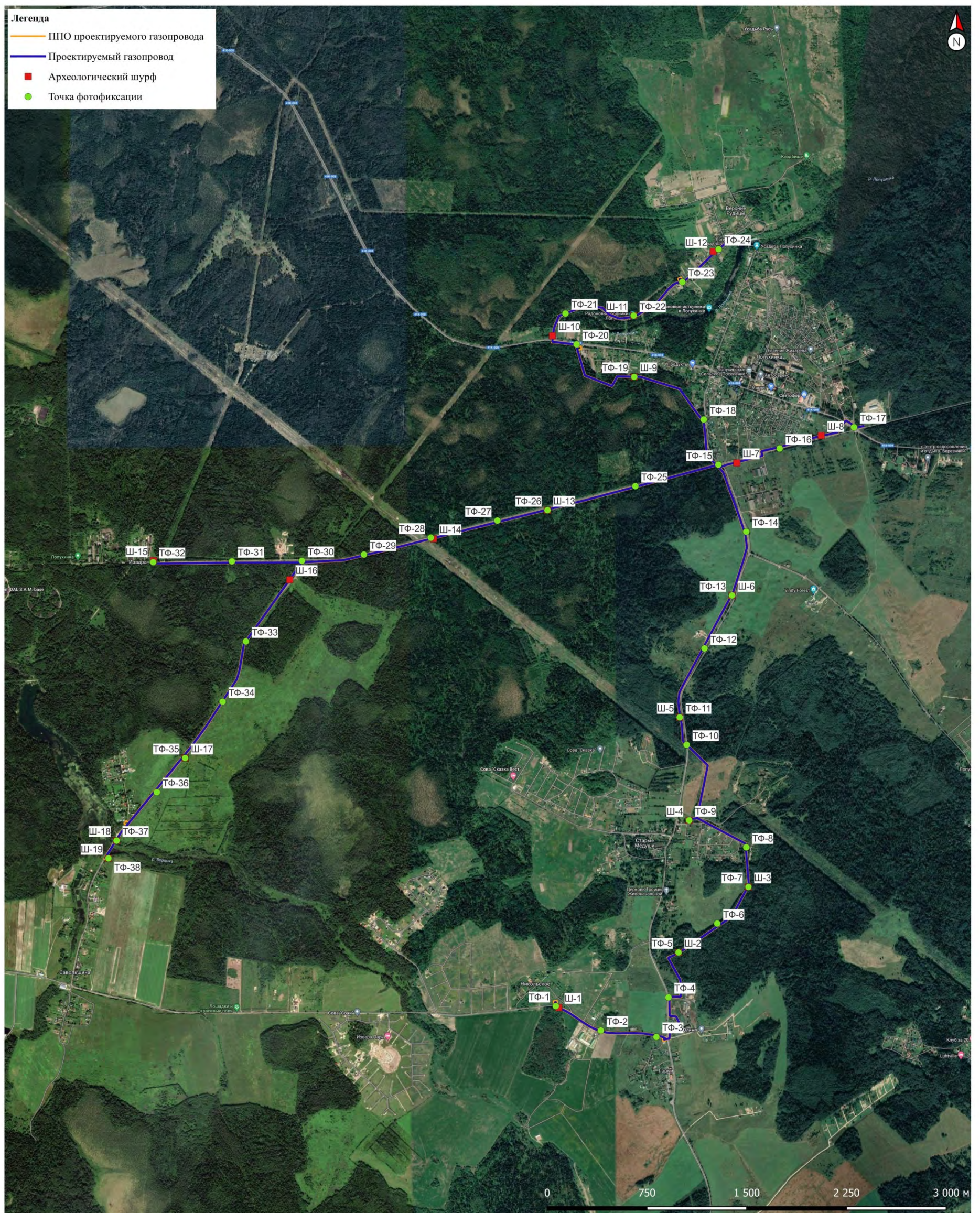
Илл. 2. Месторасположение участка обследования в Ломоносовском районе Ленинградской области.



Илл. 3. Ленинградская обл., Ломоносовский район, Объект «Лопухинка - Горки». Общая схема месторасположения археологических шурфов и точек фиксации на карте (<https://www.openstreetmap.ru> 2023 г.).



Илл. 4. Ленинградская обл., Ломоносовский район, Объект «Лопухинка - Горки». Общая схема месторасположения археологических шурфов и точек фиксации на топографической карте (http://retromap.ru/Карты_ГПЦ_2023_г.).



Илл. 5. Ленинградская обл., Ломоносовский район, Объект «Лопухинка - Горки». Общая схема месторасположения археологических шурфов и точек фиксации на космоснимке (<https://www.google.com/earth>) (дата съемки: 24.05.2022 г.).



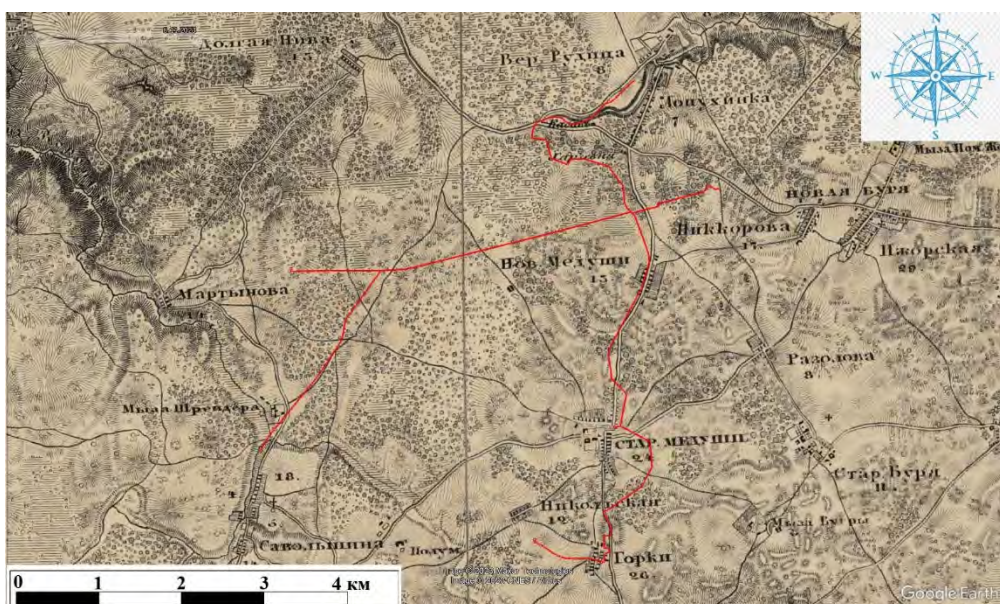
Илл. 6. Ленинградская обл., Ломоносовский район, Объект «Лопухинка - Горки». Схема участка обследования на карте бывших губерний Ивангорода, Яма, Копорья и Нэтеборга авторства Бергейнгейма. 1676 г. (http://www.etomesto.ru/map-peterburg_1676).



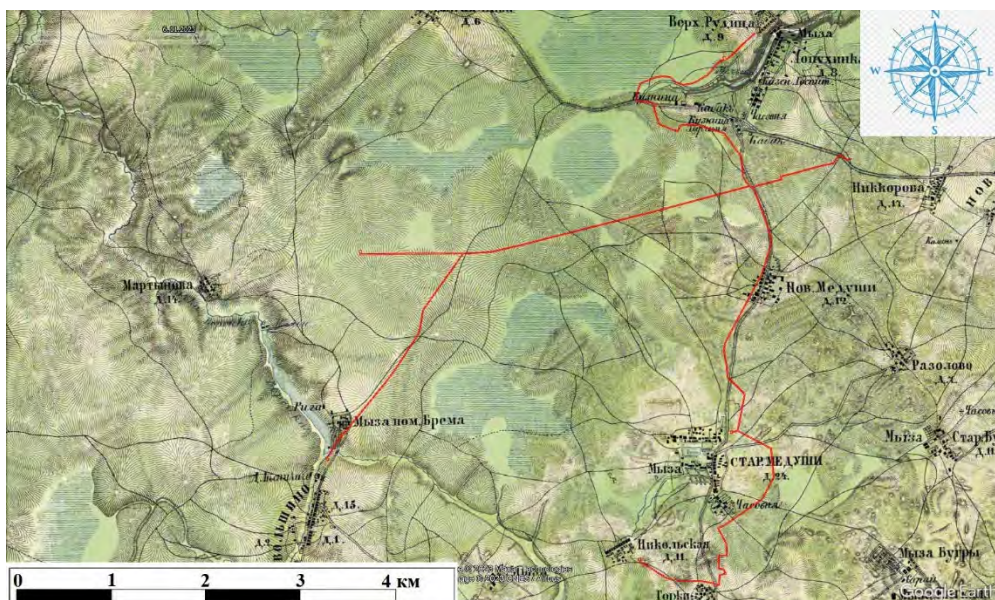
Илл. 7. Ленинградская обл., Ломоносовский район, Объект «Лопухинка - Горки». Схема участка обследования на карте Санкт-Петербургской губернии второй половины XVIII в. 1750 г. (http://www.etomesto.ru/map-peterburg_spb-gub-18v).



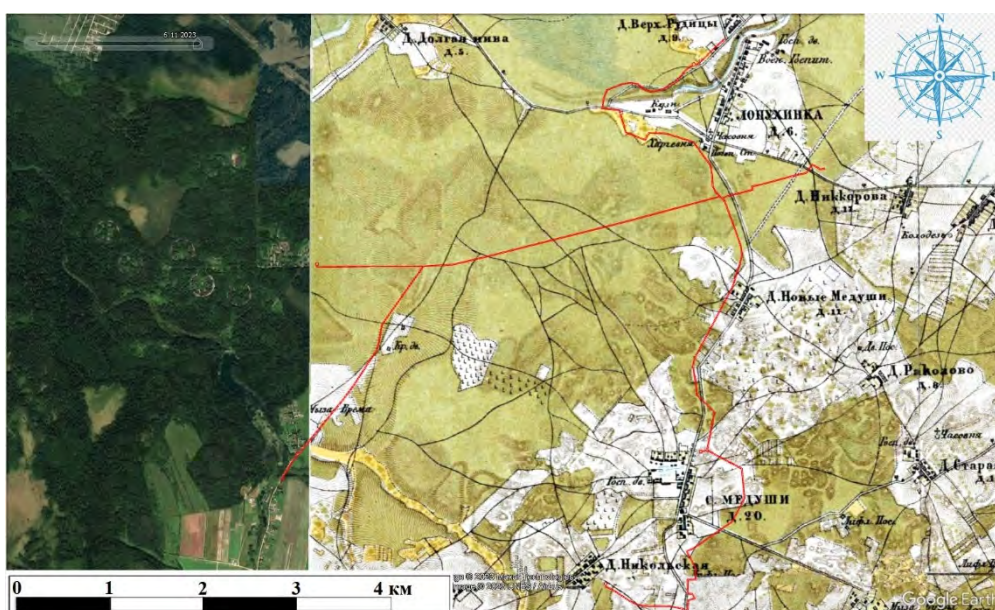
Илл. 8. Ленинградская обл., Ломоносовский район, Объект «Лопухинка - Горки». Схема участка обследования на семитопографической карте окружности С.Петербурга и Карельского перешейка. 1810 г. (http://www.etomesto.ru/map-peterburg_semitopograph).



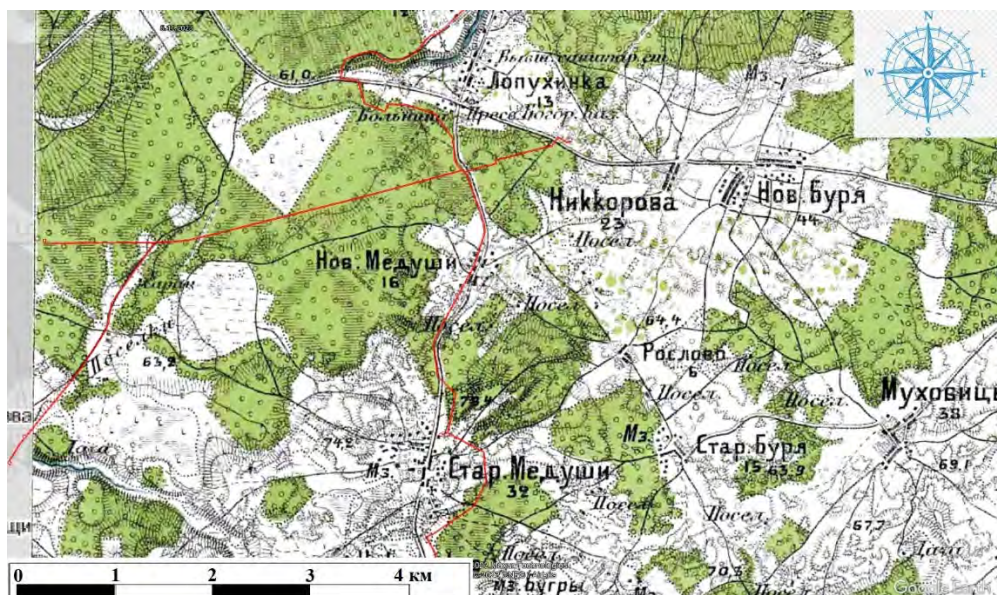
Илл. 9. Ленинградская обл., Ломоносовский район, Объект «Лопухинка - Горки». Схема участка обследования на семитопографической карте окрестностей Ст.-Петербурга. 1843 г. (http://www.etomesto.ru/map-peterburg_semitopo-spb-1843).



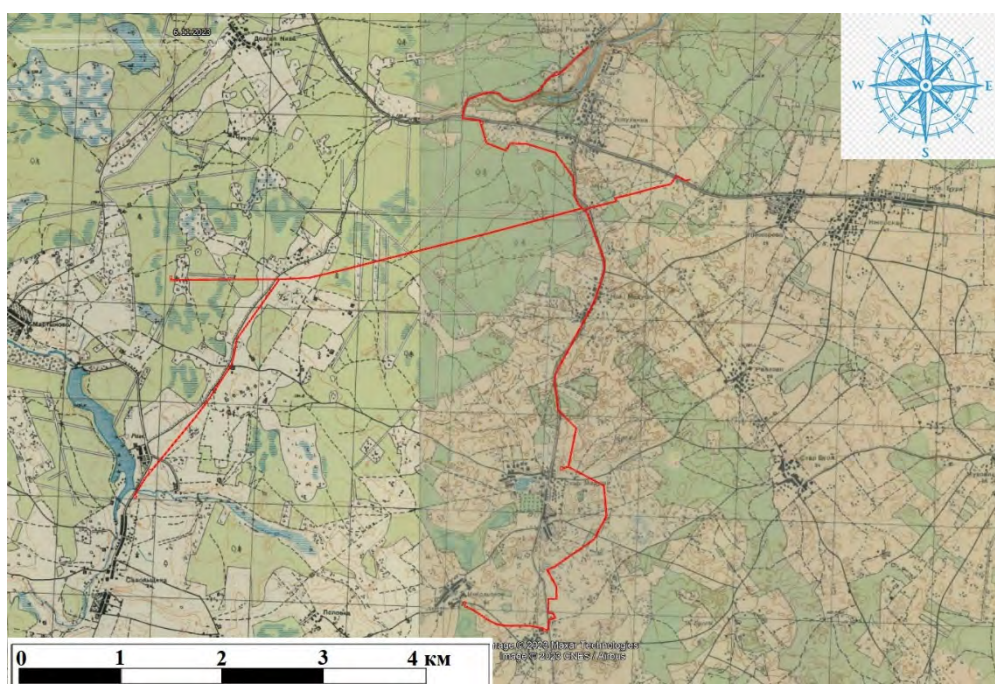
Илл. 10. Ленинградская обл., Ломоносовский район, Объект «Лопухинка - Горки». Схема участка обследования на военно-топографической карте С.-Петербургской и Выборгской губерний. 1868 г. (<http://www.etomesto.ru/map-peterburg-verstovka>).



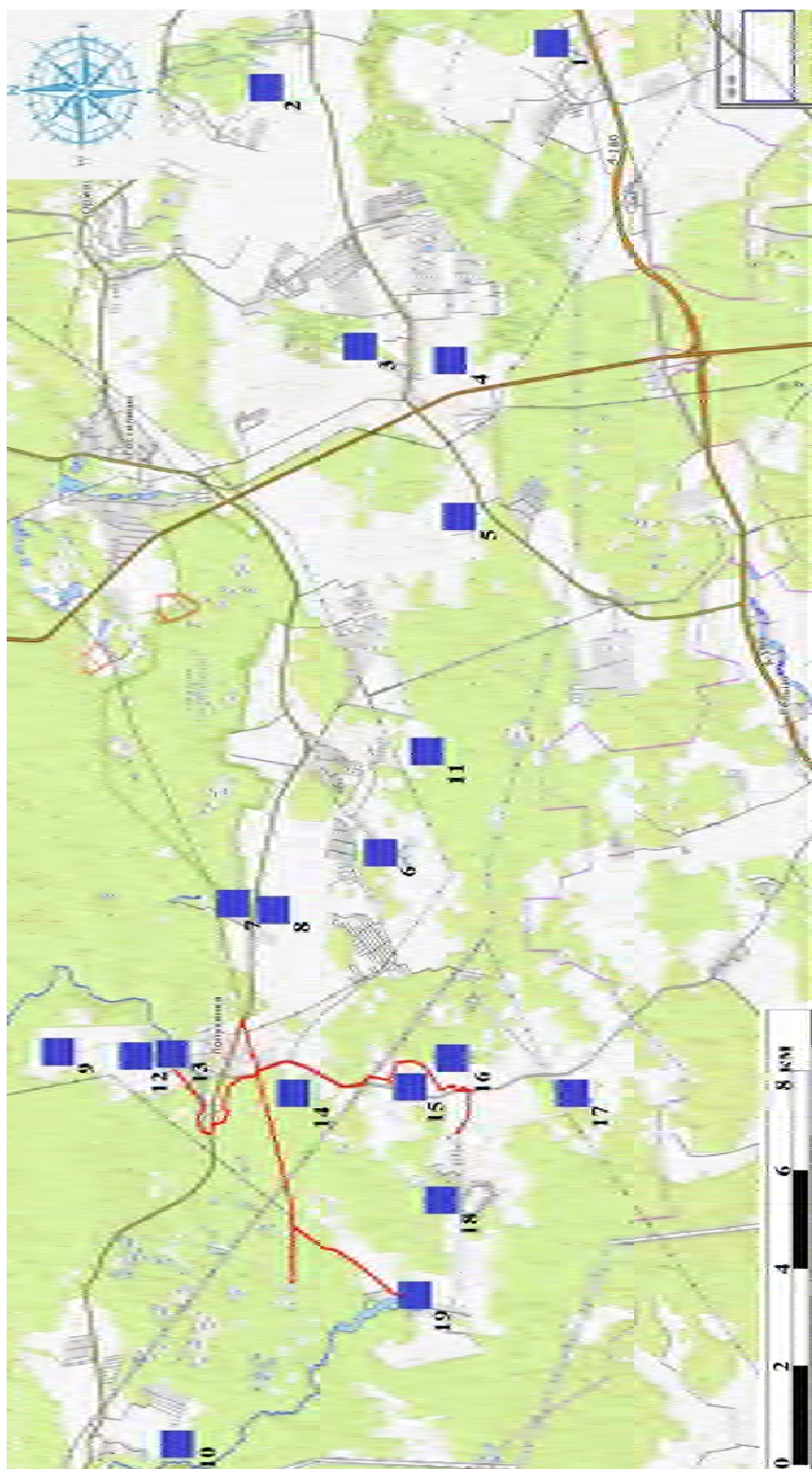
Илл. 11. Ленинградская обл., Ломоносовский район, Объект «Лопухинка - Горки». Схема участка обследования на военно-топографической карте С.-Петербургской губернии. 1890 г. (http://www.etomesto.ru/map-peterburg_1versta).



Илл. 12. Ленинградская обл., Ломоносовский район, Объект «Лопухинка - Горки». Схема участка обследования на карте центра Санкт-Петербургской губернии. Район маневров. 2-х верстовка. 1913 г. (http://www.etomesto.ru/map-peterburg_1913).



Илл. 13. Ленинградская обл., Ломоносовский район, Объект «Лопухинка - Горки». Схема участка обследования на детальной карте РККА Ленинграда и окрестностей. 1941 г. (http://www.etomesto.ru/map-peterburg_rkka-250m).



Илл. 14. Ленинградская обл., Ломоносовский район, Кипенское сельское поселение. Схема взаимного расположения участка обследования и ближайших известных объектов культурного (археологического) наследия (<https://www.openstreetmap.ru> 2023 г.): курганно-жальничный могильник Глухово; 2- курганная группа Глядино; 3- курганная группа Дятлицы-2; 4- курганная группа Дятлицы-1; 5- курганно-жальничный могильник Старый (Большой) Бор; 6- курганно-жальничный могильник Муховицы; 7- курганная группа Новая Буря-1; 8- жальничный могильник Новая Буря-2; 9- железодельный центр Стародворье; 10- городище Воронино-1; 11- курганно-жальничный могильник Кожирицы; 12- курган Верхние Рудицы -1; 13- грунтовый могильник Верхние Рудицы-2; 14- курганная группа Новые Медуши; 15- курганная группа Старые Медуши-1; 16- курганная группа Старые Медуши-2; 17- курганная группа Слепино; 18- курган Никольская; 19- курганная группа Савольщина.



Илл. 15. Ленинградская обл., Ломоносовский район, Курганная группа
Старые Медуши 1. Насыпь 1. Вид с Ю.



Илл. 16. Ленинградская обл., Ломоносовский район, Курганная группа
Старые Медуши 1. Насыпь 1. Вид с ЮВ.



Илл. 17. Ленинградская обл., Ломоносовский район. Общий вид на место расположения курганной группы Савольщина. Общий вид с С.



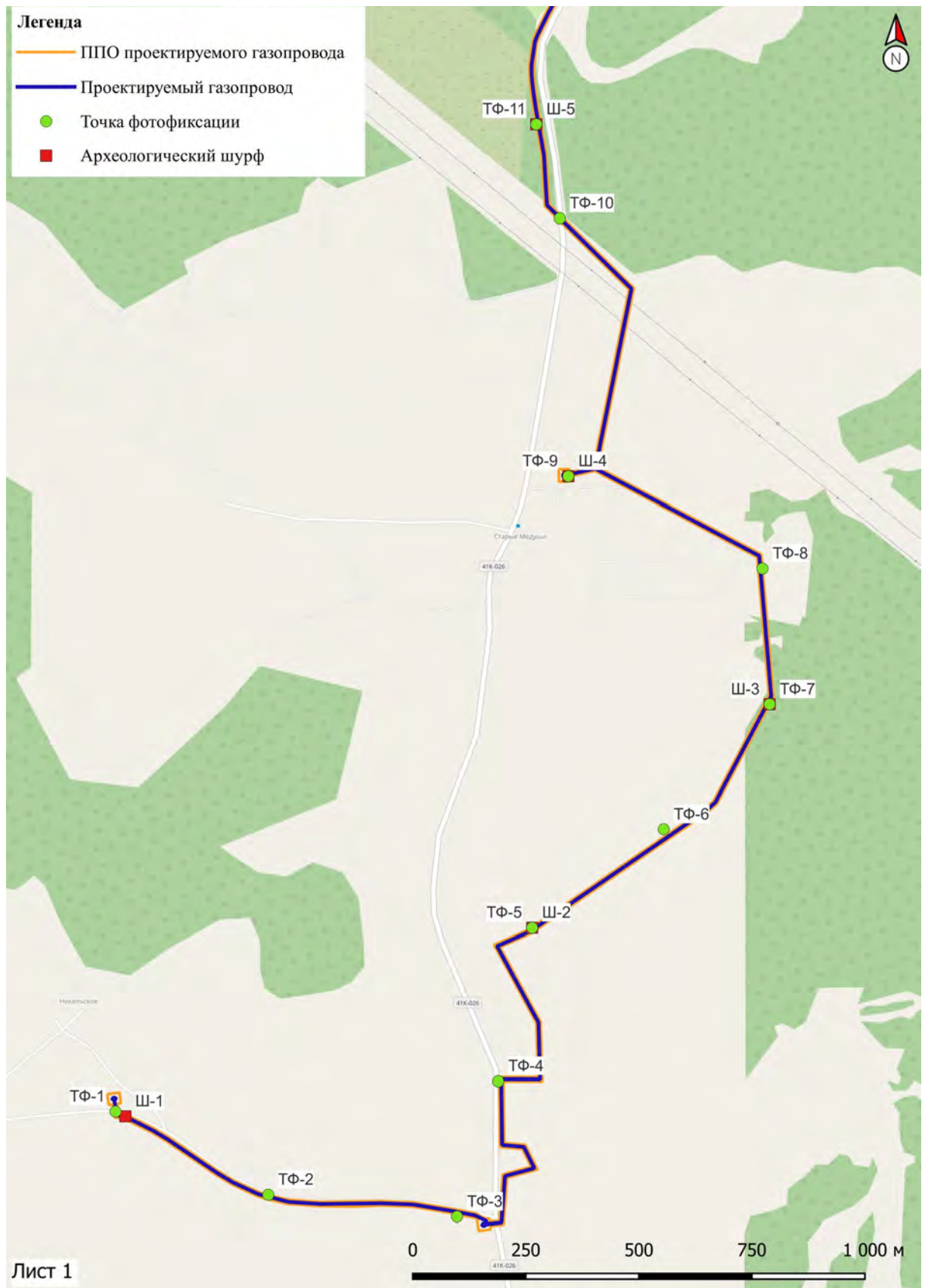
Илл. 18. Ленинградская обл., Ломоносовский район, Курганная группы Савольщина. Курган 1. Вид с юга.



Илл. 19. Ленинградская обл., Ломоносовский район, Курганная группы
Савольщина. Курган 2. Вид с запада.



Илл. 20. Ленинградская обл., Ломоносовский район, Курганная группы
Савольщина. насыпь 3. Вид с запада.



Илл. 21. Ленинградская обл., Ломоносовский район, Объект «Лопухинка - Горки». Схема части участка обследования с нанесенными точками фиксации и археологическими шурфами на карте. Л. 1. (<https://www.openstreetmap.ru> 2023 г.).



Илл. 22. Ленинградская обл., Ломоносовский район, Объект «Лопухинка - Горки». Схема части участка обследования с нанесенными точками фиксации и археологическими шурфами на космоснимке. Л. 1. (<https://www.google.com/earth>) (дата съемки: 24.05.2022 г.).



Илл. 23. Ленинградская обл., Ломоносовский район, Объект «Лопухинка - Горки». Точка фотофиксации №1. Вид с Ю.



Илл. 24. Ленинградская обл., Ломоносовский район, Объект «Лопухинка - Горки». Точка фотофиксации №1. Вид с СЗ.



Илл. 25. Ленинградская обл., Ломоносовский район, Объект «Лопухинка - Горки». Шурф №1. Местоположение. Вид с Ю.



Илл. 26. Ленинградская обл., Ломоносовский район, Объект «Лопухинка - Горки». Шурф №1. Материк. Вид с Ю.



Илл. 27. Ленинградская обл., Ломоносовский район, Объект «Лопухинка - Горки». Шурф №1. Северный профиль. Вид с Ю.



Илл. 28. Ленинградская обл., Ломоносовский район, Объект «Лопухинка - Горки». Шурф №1. Засыпка. Вид с Ю.



Илл. 29. Ленинградская обл., Ломоносовский район, Объект «Лопухинка - Горки». Точка фотофиксации №2. Вид с ЮВ.



Илл. 30. Ленинградская обл., Ломоносовский район, Объект «Лопухинка - Горки». Точка фотофиксации №2. Вид с СЗ.



Илл. 31. Ленинградская обл., Ломоносовский район, Объект «Лопухинка - Горки». Точка фотофиксации №3. Вид с З.



Илл. 32. Ленинградская обл., Ломоносовский район, Объект «Лопухинка - Горки». Точка фотофиксации №3. Вид с В.



Илл. 33. Ленинградская обл., Ломоносовский район, Объект «Лопухинка - Горки». Точка фотофиксации №4. Вид с З-СЗ.



Илл. 34. Ленинградская обл., Ломоносовский район, Объект «Лопухинка - Горки». Точка фотофиксации №4. Вид с С.



Илл. 35. Ленинградская обл., Ломоносовский район, Объект «Лопухинка - Горки». Точка фотофиксации №5. Вид с ЮЗ.



Илл. 36. Ленинградская обл., Ломоносовский район, Объект «Лопухинка - Горки». Точка фотофиксации №5. Вид с СВ.



Илл. 37. Ленинградская обл., Ломоносовский район, Объект «Лопухинка - Горки». Шурф №2. Местоположение. Вид с Ю.



Илл. 38. Ленинградская обл., Ломоносовский район, Объект «Лопухинка - Горки». Шурф №2. Материк. Вид с Ю.



Илл. 39. Ленинградская обл., Ломоносовский район, Объект «Лопухинка - Горки». Шурф №2. Северный профиль. Вид с Ю.



Илл. 40. Ленинградская обл., Ломоносовский район, Объект «Лопухинка - Горки». Шурф №2. Засыпка. Вид с Ю.



Илл. 41. Ленинградская обл., Ломоносовский район, Объект «Лопухинка - Горки». Точка фотофиксации №6. Вид с ЮЗ.



Илл. 42. Ленинградская обл., Ломоносовский район, Объект «Лопухинка - Горки». Точка фотофиксации №6. Вид с СВ.



Илл. 43. Ленинградская обл., Ломоносовский район, Объект «Лопухинка - Горки». Точка фотофиксации №7. Вид с Ю.



Илл. 44. Ленинградская обл., Ломоносовский район, Объект «Лопухинка - Горки». Точка фотофиксации №7. Вид с СВ.



Илл. 45. Ленинградская обл., Ломоносовский район, Объект «Лопухинка - Горки». Шурф №3. Местоположение. Вид с Ю.



Илл. 46. Ленинградская обл., Ломоносовский район, Объект «Лопухинка - Горки». Шурф №3. Материк. Вид с Ю.



Илл. 47. Ленинградская обл., Ломоносовский район, Объект «Лопухинка - Горки». Шурф №3. Северный профиль. Вид с Ю.



Илл. 48. Ленинградская обл., Ломоносовский район, Объект «Лопухинка - Горки». Шурф №3. Засыпка. Вид с Ю.



Илл. 49. Ленинградская обл., Ломоносовский район, Объект «Лопухинка - Горки». Точка фотофиксации №8. Вид с С.



Илл. 50. Ленинградская обл., Ломоносовский район, Объект «Лопухинка - Горки». Точка фотофиксации №8. Вид с Ю.



Илл. 51. Ленинградская обл., Ломоносовский район, Объект «Лопухинка - Горки». Точка фотофиксации №9. Вид с В.



Илл. 52. Ленинградская обл., Ломоносовский район, Объект «Лопухинка - Горки». Точка фотофиксации №9. Вид с З-ЮЗ.



Илл. 53. Ленинградская обл., Ломоносовский район, Объект «Лопухинка - Горки». Шурф №4. Местоположение. Вид с Ю.



Илл. 54. Ленинградская обл., Ломоносовский район, Объект «Лопухинка - Горки». Шурф №4. Материк. Вид с Ю.



Илл. 55. Ленинградская обл., Ломоносовский район, Объект «Лопухинка - Горки». Шурф №4. Северный профиль. Вид с Ю.



Илл. 56. Ленинградская обл., Ломоносовский район, Объект «Лопухинка - Горки». Шурф №4. Засыпка. Вид с Ю.



Илл. 57. Ленинградская обл., Ломоносовский район, Объект «Лопухинка - Горки». Точка фотофиксации №10. Вид с ЮВ.



Илл. 58. Ленинградская обл., Ломоносовский район, Объект «Лопухинка - Горки». Точка фотофиксации №10. Вид с З-СЗ.



Илл. 59. Ленинградская обл., Ломоносовский район, Объект «Лопухинка - Горки». Точка фотофиксации №11. Вид с С.



Илл. 60. Ленинградская обл., Ломоносовский район, Объект «Лопухинка - Горки». Точка фотофиксации №11. Вид с ЮВ.



Илл. 61. Ленинградская обл., Ломоносовский район, Объект «Лопухинка - Горки». Шурф №5. Местоположение. Вид с Ю.



Илл. 62. Ленинградская обл., Ломоносовский район, Объект «Лопухинка - Горки». Шурф №5. Материк. Вид с Ю.



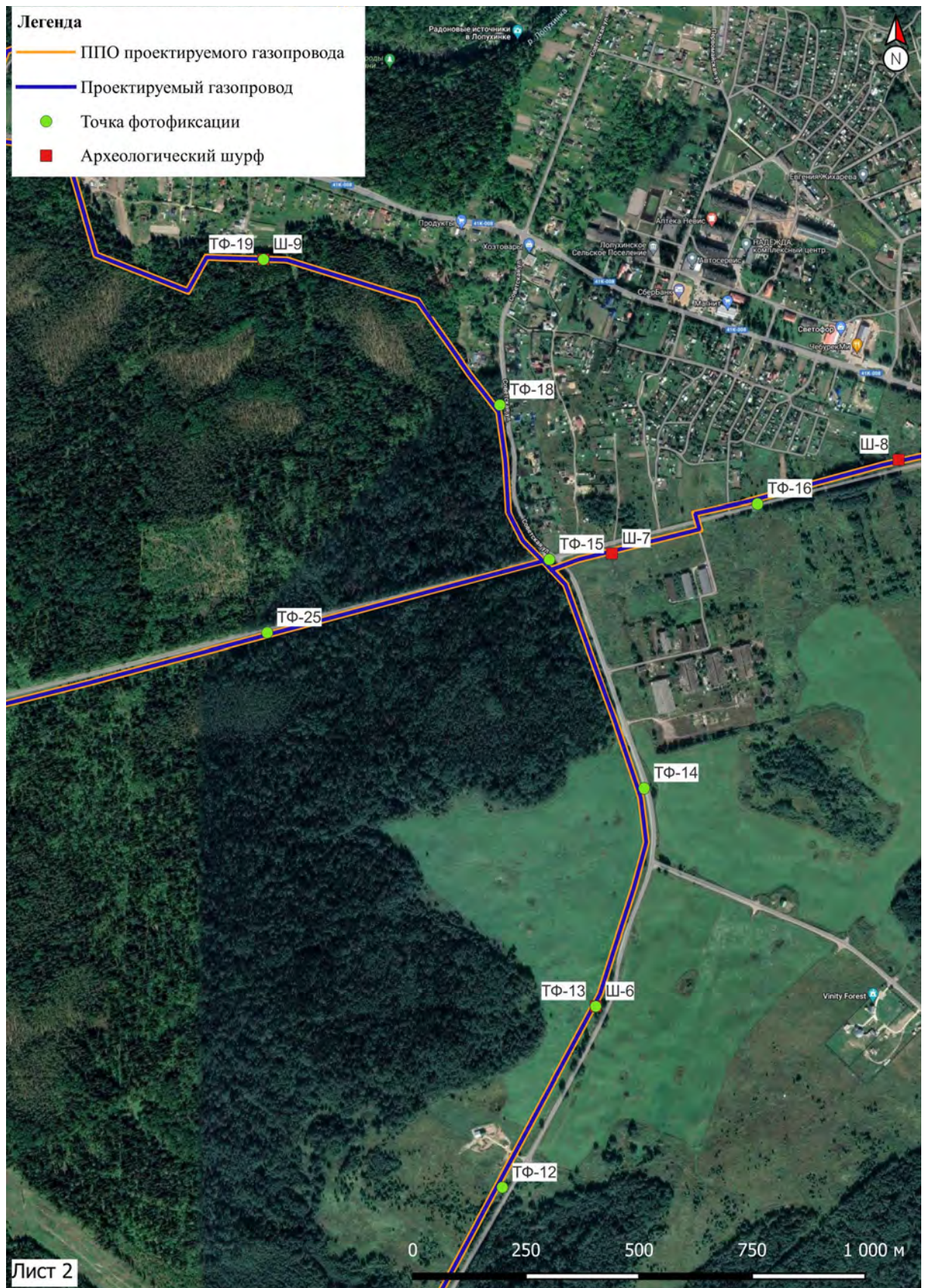
Илл. 63. Ленинградская обл., Ломоносовский район, Объект «Лопухинка - Горки». Шурф №5. Северный профиль. Вид с Ю.



Илл. 64. Ленинградская обл., Ломоносовский район, Объект «Лопухинка - Горки». Шурф №5. Засыпка. Вид с Ю.



Илл. 65. Ленинградская обл., Ломоносовский район, Объект «Лопухинка - Горки». Схема части участка обследования с нанесенными точками фиксации и археологическими шурфами на карте. Л. 2. (<https://www.openstreetmap.ru> 2023 г.).



Илл. 66. Ленинградская обл., Ломоносовский район, Объект «Лопухинка - Горки». Схема части участка обследования с нанесенными точками фиксации и археологическими шурфами на космоснимке. Л. 2. (<https://www.google.com/earth>) (дата съемки: 24.05.2022 г.).



Илл. 67. Ленинградская обл., Ломоносовский район, Объект «Лопухинка - Горки». Точка фотофиксации №12. Вид с ЮЗ.



Илл. 68. Ленинградская обл., Ломоносовский район, Объект «Лопухинка - Горки». Точка фотофиксации №12. Вид с СВ.



Илл. 69. Ленинградская обл., Ломоносовский район, Объект «Лопухинка - Горки». Точка фотофиксации №13. Вид с СВ.



Илл. 70. Ленинградская обл., Ломоносовский район, Объект «Лопухинка - Горки». Шурф №6. Местоположение. Вид с Ю.



Илл. 71. Ленинградская обл., Ломоносовский район, Объект «Лопухинка - Горки». Шурф №6. Материк. Вид с Ю.



Илл. 72. Ленинградская обл., Ломоносовский район, Объект «Лопухинка - Горки». Шурф №6. Северный профиль. Вид с Ю.



Илл. 73. Ленинградская обл., Ломоносовский район, Объект «Лопухинка - Горки». Шурф №6. Засыпка. Вид с Ю.



Илл. 74. Ленинградская обл., Ломоносовский район, Объект «Лопухинка - Горки». Точка фотофиксации №14. Вид с ЮВ.



Илл. 75. Ленинградская обл., Ломоносовский район, Объект «Лопухинка - Горки». Точка фотофиксации №14. Вид с СВ.



Илл. 76. Ленинградская обл., Ломоносовский район, Объект «Лопухинка - Горки». Точка фотофиксации №15. Вид с З.



Илл. 77. Ленинградская обл., Ломоносовский район, Объект «Лопухинка - Горки». Точка фотофиксации №15. Вид с СЗ.



Илл. 78. Ленинградская обл., Ломоносовский район, Объект «Лопухинка - Горки». Точка фотофиксации №15. Вид с ЮВ.



Илл. 79. Ленинградская обл., Ломоносовский район, Объект «Лопухинка - Горки». Точка фотофиксации №15. Вид с В-СВ.



Илл. 80. Ленинградская обл., Ломоносовский район, Объект «Лопухинка - Горки». Шурф №7. Местоположение. Вид с Ю.



Илл. 81. Ленинградская обл., Ломоносовский район, Объект «Лопухинка - Горки». Шурф №7. Материк. Вид с Ю.



Илл. 82. Ленинградская обл., Ломоносовский район, Объект «Лопухинка - Горки». Шурф №7. Северный профиль. Вид с Ю.



Илл. 83. Ленинградская обл., Ломоносовский район, Объект «Лопухинка - Горки». Шурф №7. Засыпка. Вид с Ю.



Илл. 84. Ленинградская обл., Ломоносовский район, Объект «Лопухинка - Горки». Точка фотофиксации №16. Вид с З-ЮЗ.



Илл. 85. Ленинградская обл., Ломоносовский район, Объект «Лопухинка - Горки». Точка фотофиксации №16. Вид с В-СВ.



Илл. 86. Ленинградская обл., Ломоносовский район, Объект «Лопухинка - Горки». Шурф №8. Местоположение. Вид с Ю.



Илл. 87. Ленинградская обл., Ломоносовский район, Объект «Лопухинка - Горки». Шурф №8. Материк. Вид с Ю.



Илл. 88. Ленинградская обл., Ломоносовский район, Объект «Лопухинка - Горки». Шурф №8. Северный профиль. Вид с Ю.



Илл. 89. Ленинградская обл., Ломоносовский район, Объект «Лопухинка - Горки». Шурф №8. Засыпка. Вид с Ю.



Илл. 90. Ленинградская обл., Ломоносовский район, Объект «Лопухинка - Горки». Точка фотофиксации №17. Вид с ЮВ.




Илл. 91. Ленинградская обл., Ломоносовский район, Объект «Лопухинка - Горки». Схема части участка обследования с нанесенными точками фиксации и археологическими шурфами на топографической карте. Л. 3. (<http://retromap.ru/> Карты ГГЦ 2023 г.).



Илл. 92. Ленинградская обл., Ломоносовский район, Объект «Лопухинка - Горки». Схема части участка обследования с нанесенными точками фиксации и археологическими шурфами на космоснимке. Л. 3. (<https://www.google.com/earth>) (дата съемки: 24.05.2022 г.).



Илл. 93. Ленинградская обл., Ломоносовский район, Объект «Лопухинка - Горки». Точка фотофиксации №18. Вид с С.



Илл. 94. Ленинградская обл., Ломоносовский район, Объект «Лопухинка - Горки». Точка фотофиксации №18. Вид с ЮЗ.



Илл. 95. Ленинградская обл., Ломоносовский район, Объект «Лопухинка - Горки». Точка фотофиксации №19. Вид с В.



Илл. 96. Ленинградская обл., Ломоносовский район, Объект «Лопухинка - Горки». Точка фотофиксации №19. Вид с З.



Илл. 97. Ленинградская обл., Ломоносовский район, Объект «Лопухинка - Горки». Шурф №9. Местоположение. Вид с Ю.



Илл. 98. Ленинградская обл., Ломоносовский район, Объект «Лопухинка - Горки». Шурф №9. Материк. Вид с Ю.



Илл. 99. Ленинградская обл., Ломоносовский район, Объект «Лопухинка - Горки». Шурф №9. Северный профиль. Вид с Ю.



Илл. 100. Ленинградская обл., Ломоносовский район, Объект «Лопухинка - Горки». Шурф №9. Засыпка. Вид с Ю.



Илл. 101. Ленинградская обл., Ломоносовский район, Объект «Лопухинка - Горки». Точка фотофиксации №20. Вид с С-СЗ.



Илл. 102. Ленинградская обл., Ломоносовский район, Объект «Лопухинка - Горки». Точка фотофиксации №20. Вид с В.



Илл. 103. Ленинградская обл., Ломоносовский район, Объект «Лопухинка - Горки». Шурф №10. Местоположение. Вид с Ю.



Илл. 104. Ленинградская обл., Ломоносовский район, Объект «Лопухинка - Горки». Шурф №10. Материк. Вид с Ю.



Илл. 105. Ленинградская обл., Ломоносовский район, Объект «Лопухинка - Горки». Шурф №10. Северный профиль. Вид с Ю.



Илл. 106. Ленинградская обл., Ломоносовский район, Объект «Лопухинка - Горки». Шурф №10. Засыпка. Вид с Ю.



Илл. 107. Ленинградская обл., Ломоносовский район,
Объект «Лопухинка - Горки». Точка фотофиксации №21.
Вид с ЮЗ.



Илл. 108. Ленинградская обл., Ломоносовский район,
Объект «Лопухинка - Горки». Точка фотофиксации №21.
Вид с СВ.



Илл. 109. Ленинградская обл., Ломоносовский район,
Объект «Лопухинка - Горки». Точка фотофиксации №22.
Вид с З.



Илл. 110. Ленинградская обл., Ломоносовский район, Объект
«Лопухинка - Горки». Точка фотофиксации №22. Вид с В-СВ.



Илл. 111. Ленинградская обл., Ломоносовский район, Объект «Лопухинка - Горки». Шурф №11. Местоположение. Вид с Ю.



Илл. 112. Ленинградская обл., Ломоносовский район, Объект «Лопухинка - Горки». Шурф №11. Материк. Вид с Ю.




Илл. 113. Ленинградская обл., Ломоносовский район, Объект «Лопухинка - Горки». Шурф №11. Северный профиль. Вид с Ю.



Илл. 114. Ленинградская обл., Ломоносовский район, Объект «Лопухинка - Горки». Шурф №11. Засыпка. Вид с Ю.



Илл. 115. Ленинградская обл., Ломоносовский район,
Объект «Лопухинка - Горки». Точка фиксации №23. Вид с
ЮЗ.



Илл. 116. Ленинградская обл., Ломоносовский район,
Объект «Лопухинка - Горки». Точка фиксации №23. Вид с
ЮВ.



Илл. 117. Ленинградская обл., Ломоносовский район,
Объект «Лопухинка - Горки». Точка фиксации №23. Вид с
СВ.



Илл. 118. Ленинградская обл., Ломоносовский район, Объект
«Лопухинка - Горки». Шурф №12. Местоположение. Вид с Ю.



Илл. 119. Ленинградская обл., Ломоносовский район, Объект «Лопухинка - Горки». Шурф №12. Материк. Вид с Ю.



Илл. 120. Ленинградская обл., Ломоносовский район, Объект «Лопухинка - Горки». Шурф №12. Северный профиль. Вид с Ю.



Илл. 121. Ленинградская обл., Ломоносовский район, Объект «Лопухинка - Горки». Шурф №12. Засыпка. Вид с Ю.



Илл. 122. Ленинградская обл., Ломоносовский район, Объект «Лопухинка - Горки». Точка фиксации №24. Вид с ЮЗ.



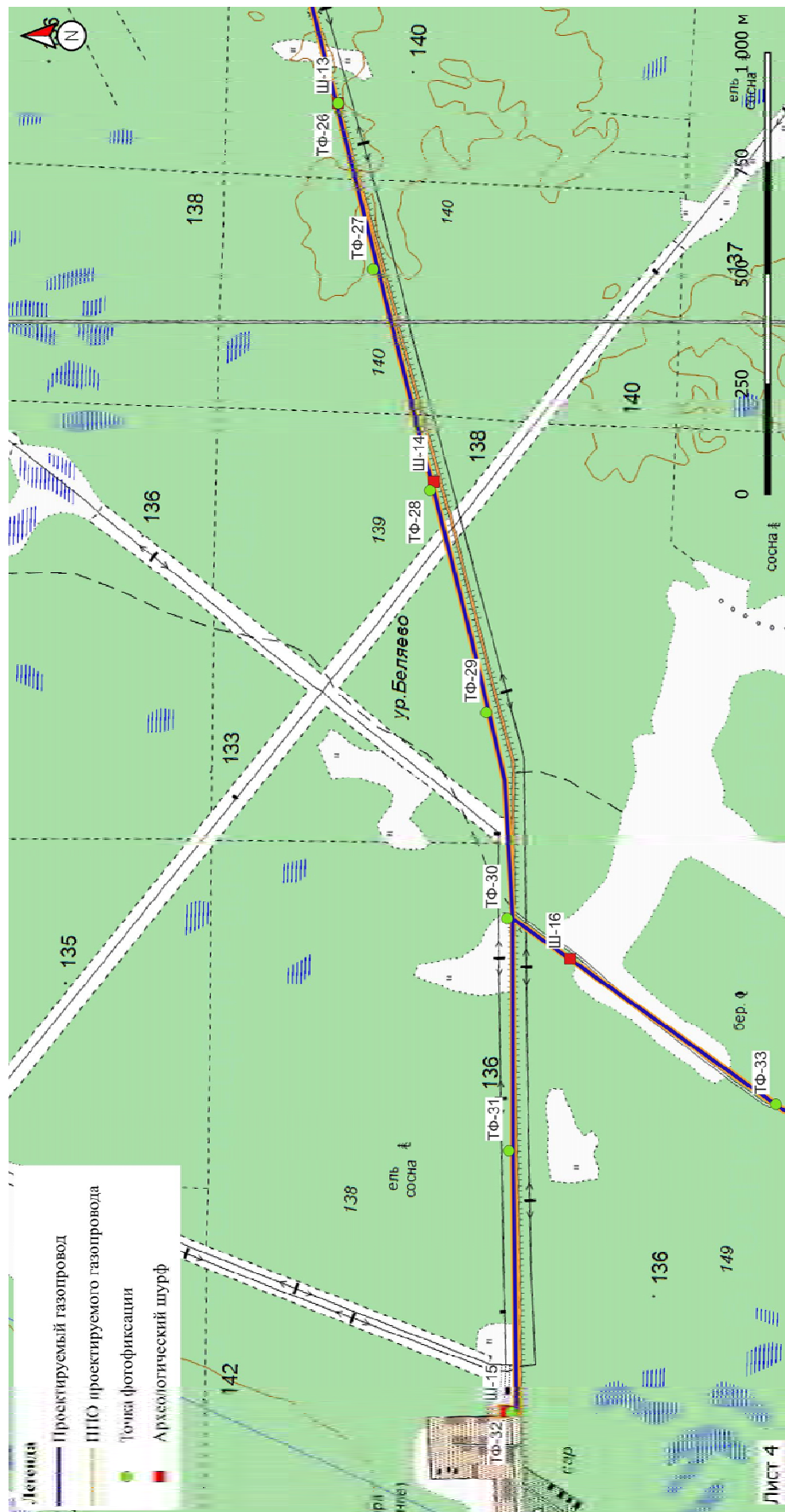
Илл. 123. Ленинградская обл., Ломоносовский район, Объект «Лопухинка - Горки». Точка фиксации №24. Вид с СВ.



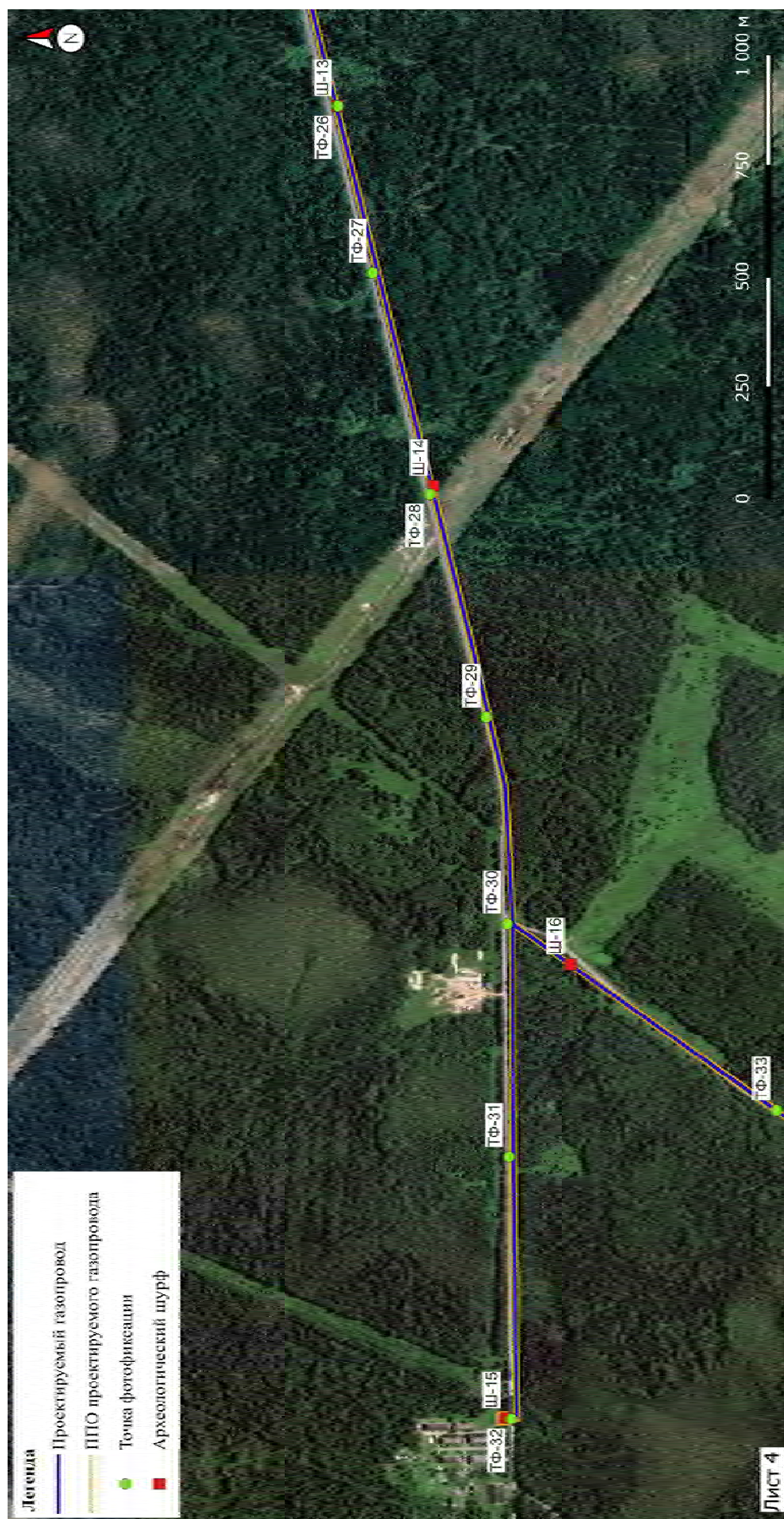
Илл. 124. Ленинградская обл., Ломоносовский район, Объект «Лопухинка - Горки». Точка фотофиксации №25. Вид с СВ.



Илл. 125. Ленинградская обл., Ломоносовский район, Объект «Лопухинка - Горки». Точка фотофиксации №25. Вид с ЮЗ.



Илл. 126. Ленинградская обл., Ломоносовский район, Объект «Лопухинка - Горки». Схема части участка обследования с нанесенными точками фиксации и археологическими шурфами на топографической карте. Л. 4. (http://retromap.ru/Карты_ГГЦ 2023 г.).



Илл. 127. Ленинградская обл., Ломоносовский район, Объект «Лопухинка - Горки». Схема части участка обследования с нанесенными точками фиксации и археологическими шурфами на космоснимке. Л. 4. (<https://www.google.com/earth>).



Илл. 128. Ленинградская обл., Ломоносовский район,
Объект «Лопухинка - Горки». Точка фотофиксации №26.
Вид с ЮЗ.



Илл. 129. Ленинградская обл., Ломоносовский район,
Объект «Лопухинка - Горки». Точка фотофиксации №26.
Вид с СВ.



Илл. 130. Ленинградская обл., Ломоносовский район, Объект «Лопухинка - Горки». Шурф №13. Местоположение. Вид с Ю.



Илл. 131. Ленинградская обл., Ломоносовский район, Объект «Лопухинка - Горки». Шурф №13. Материк. Вид с Ю.



Илл. 132. Ленинградская обл., Ломоносовский район, Объект «Лопухинка - Горки». Шурф №13. Северный профиль. Вид с Ю.



Илл. 133. Ленинградская обл., Ломоносовский район, Объект «Лопухинка - Горки». Шурф №13. Засыпка. Вид с Ю.



Илл. 134. Ленинградская обл., Ломоносовский район,
Объект «Лопухинка - Горки». Точка фотофиксации №27.
Вид с СВ.



Илл. 135. Ленинградская обл., Ломоносовский район,
Объект «Лопухинка - Горки». Точка фотофиксации №27.
Вид с ЮЗ.



Илл. 136. Ленинградская обл., Ломоносовский район, Объект «Лопухинка - Горки». Шурф №14. Местоположение. Вид с Ю.



Илл. 137. Ленинградская обл., Ломоносовский район, Объект «Лопухинка - Горки». Шурф №14. Материк. Вид с Ю.



Илл. 138. Ленинградская обл., Ломоносовский район, Объект «Лопухинка - Горки». Шурф №14. Северный профиль. Вид с Ю.



Илл. 139. Ленинградская обл., Ломоносовский район, Объект «Лопухинка - Горки». Шурф №14. Засыпка. Вид с Ю.




Илл. 140. Ленинградская обл., Ломоносовский район,
Объект «Лопухинка - Горки». Точка фотофиксации №28.
Вид с СВ.



Илл. 141. Ленинградская обл., Ломоносовский район,
Объект «Лопухинка - Горки». Точка фотофиксации №28.
Вид с ЮЗ.



Илл. 142. Ленинградская обл., Ломоносовский район,
Объект «Лопухинка - Горки». Точка фотофиксации №29.
Вид с СВ.



Илл. 143. Ленинградская обл., Ломоносовский район,
Объект «Лопухинка - Горки». Точка фотофиксации №29.
Вид с ЮЗ.




Илл. 144. Ленинградская обл., Ломоносовский район,
Объект «Лопухинка - Горки». Точка фотофиксации №30.
Вид с З.



Илл. 145. Ленинградская обл., Ломоносовский район, Объект
«Лопухинка - Горки». Точка фотофиксации №30. Вид с С-СВ.



Илл. 146. Ленинградская обл., Ломоносовский район, Объект «Лопухинка - Горки». Точка фотофиксации №30. Вид с В-ЮВ.



Илл. 147. Ленинградская обл., Ломоносовский район, Объект «Лопухинка - Горки». Точка фотофиксации №31. Вид с В.



Илл. 148. Ленинградская обл., Ломоносовский район,
Объект «Лопухинка - Горки». Точка фотофиксации №31.
Вид с З.



Илл. 149. Ленинградская обл., Ломоносовский район, Объект
«Лопухинка - Горки». Точка фотофиксации №32. Вид с В.



Илл. 150. Ленинградская обл., Ломоносовский район,
Объект «Лопухинка - Горки». Точка фотофиксации №32.
Вид с З.



Илл. 151. Ленинградская обл., Ломоносовский район, Объект
«Лопухинка - Горки». Шурф №15. Местоположение. Вид с Ю.



Илл. 152. Ленинградская обл., Ломоносовский район, Объект «Лопухинка - Горки». Шурф №15. Материк. Вид с Ю.



Илл. 153. Ленинградская обл., Ломоносовский район, Объект «Лопухинка - Горки». Шурф №15. Северный профиль. Вид с Ю.



Илл. 154. Ленинградская обл., Ломоносовский район, Объект «Лопухинка - Горки». Шурф №15. Засыпка. Вид с Ю.



Илл. 155. Ленинградская обл., Ломоносовский район, Объект «Лопухинка - Горки». Шурф №16. Местоположение. Вид с Ю.



Илл. 156. Ленинградская обл., Ломоносовский район, Объект «Лопухинка - Горки». Шурф №16. Материк. Вид с Ю.



Илл. 157. Ленинградская обл., Ломоносовский район, Объект «Лопухинка - Горки». Шурф №16. Северный профиль. Вид с Ю.



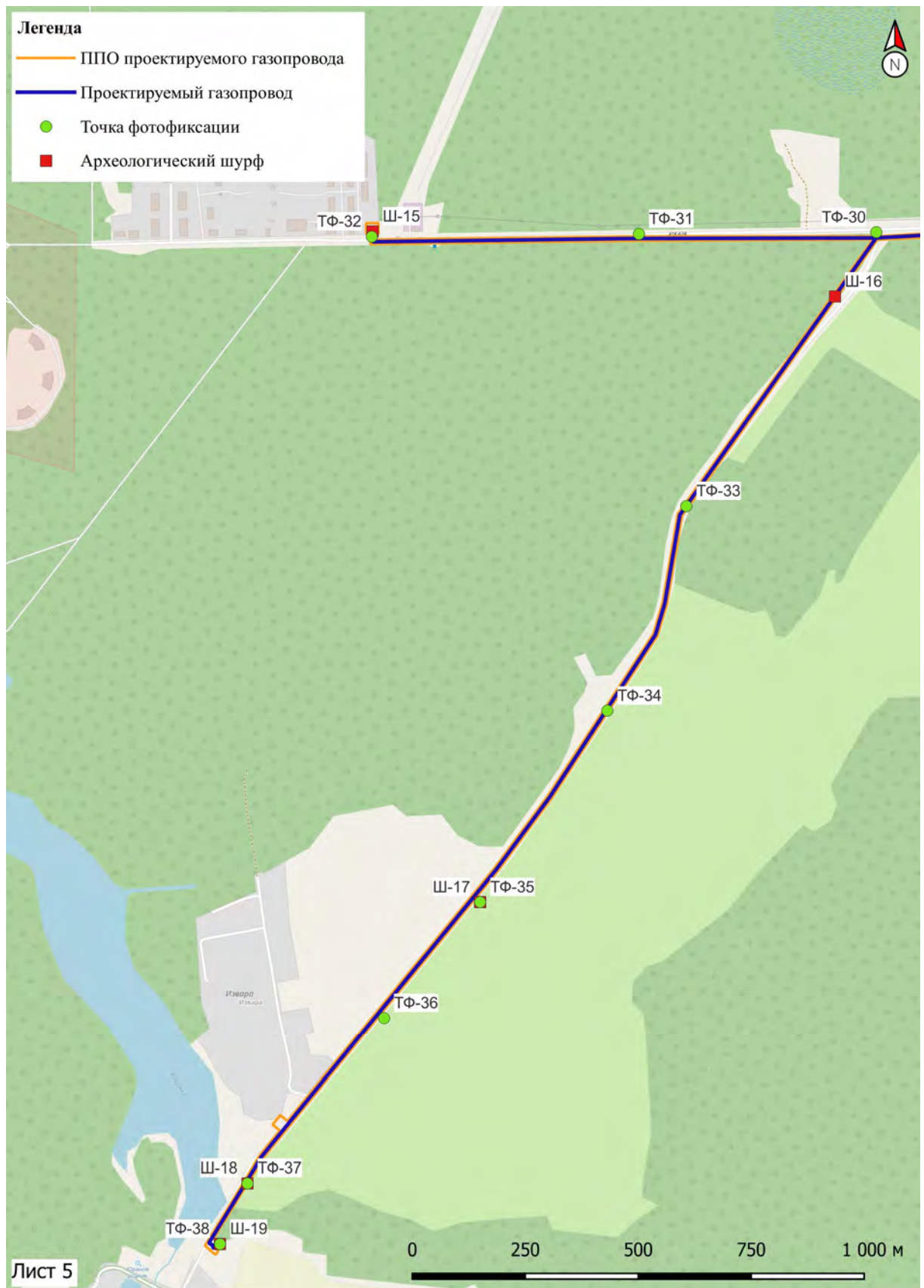
Илл. 158. Ленинградская обл., Ломоносовский район, Объект «Лопухинка - Горки». Шурф №16. Засыпка. Вид с Ю.



Илл. 159. Ленинградская обл., Ломоносовский район, Объект «Лопухинка - Горки». Точка фотофиксации №33. Вид с С-СВ.



Илл. 160. Ленинградская обл., Ломоносовский район, Объект «Лопухинка - Горки». Точка фотофиксации №33. Вид с ЮЗ.



Илл. 161. Ленинградская обл., Ломоносовский район, Объект «Лопухинка - Горки». Схема части участка обследования с нанесенными точками фиксации и археологическими шурфами на карте. Л. 5. (<https://www.openstreetmap.ru> 2023 г.).



Илл. 162. Ленинградская обл., Ломоносовский район, Объект «Лопухинка - Горки». Схема части участка обследования с нанесенными точками фиксации и археологическими шурфами на космоснимке. Л. 5. (<https://www.google.com/earth>) (дата съемки: 24.05.2022 г.).



Илл. 163. Ленинградская обл., Ломоносовский район, Объект «Лопухинка - Горки». Точка фотофиксации №34. Вид с ЮЗ.



Илл. 164. Ленинградская обл., Ломоносовский район, Объект «Лопухинка - Горки». Точка фотофиксации №34. Вид с СВ.



Илл. 165. Ленинградская обл., Ломоносовский район, Объект «Лопухинка - Горки». Точка фотофиксации №35. Вид с СВ.



Илл. 166. Ленинградская обл., Ломоносовский район, Объект «Лопухинка - Горки». Точка фотофиксации №35. Вид с ЮЗ.



Илл. 167. Ленинградская обл., Ломоносовский район, Объект «Лопухинка - Горки». Шурф №17. Местоположение. Вид с Ю.



Илл. 168. Ленинградская обл., Ломоносовский район, Объект «Лопухинка - Горки». Шурф №17. Материк. Вид с Ю.



Илл. 169. Ленинградская обл., Ломоносовский район, Объект «Лопухинка - Горки». Шурф №17. Северный профиль. Вид с Ю.



Илл. 170. Ленинградская обл., Ломоносовский район, Объект «Лопухинка - Горки». Шурф №17. Засыпка. Вид с Ю.



Илл. 171. Ленинградская обл., Ломоносовский район, Объект «Лопухинка - Горки». Точка фотофиксации №36. Вид с СВ.



Илл. 172. Ленинградская обл., Ломоносовский район, Объект «Лопухинка - Горки». Точка фотофиксации №36. Вид с ЮЗ.



Илл. 173. Ленинградская обл., Ломоносовский район, Объект «Лопухинка - Горки». Точка фотофиксации №37. Вид с СВ.



Илл. 174. Ленинградская обл., Ломоносовский район, Объект «Лопухинка - Горки». Точка фотофиксации №37. Вид с ЮЗ.



Илл. 175. Ленинградская обл., Ломоносовский район, Объект «Лопухинка - Горки». Шурф №18. Местоположение. Вид с Ю.



Илл. 176. Ленинградская обл., Ломоносовский район, Объект «Лопухинка - Горки». Шурф №18. Материк. Вид с Ю.



Илл. 177. Ленинградская обл., Ломоносовский район, Объект «Лопухинка - Горки». Шурф №18. Северный профиль. Вид с Ю.



Илл. 178. Ленинградская обл., Ломоносовский район, Объект «Лопухинка - Горки». Шурф №18. Засыпка. Вид с Ю.



Илл. 179. Ленинградская обл., Ломоносовский район,
Объект «Лопухинка - Горки». Точка фотофиксации №38.
Вид с Ю.



Илл. 180. Ленинградская обл., Ломоносовский район, Объект
«Лопухинка - Горки». Точка фотофиксации №38. Вид с СВ.



Илл. 181. Ленинградская обл., Ломоносовский район, Объект «Лопухинка - Горки». Шурф №19. Местоположение. Вид с Ю.



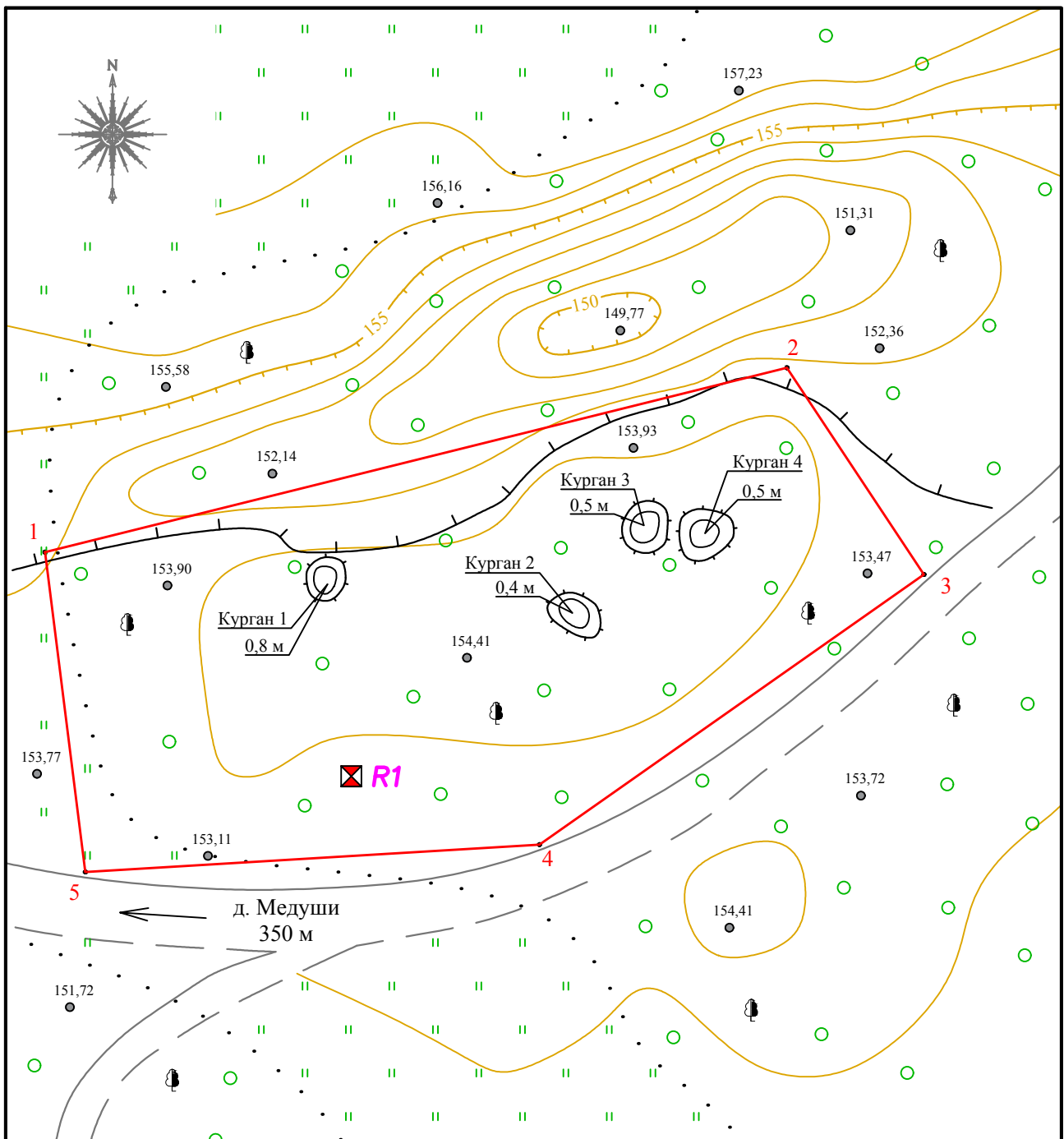
Илл. 182. Ленинградская обл., Ломоносовский район, Объект «Лопухинка - Горки». Шурф №19. Материк. Вид с Ю.



Илл. 183. Ленинградская обл., Ломоносовский район, Объект «Лопухинка - Горки». Шурф №19. Северный профиль. Вид с Ю.



Илл. 184. Ленинградская обл., Ломоносовский район, Объект «Лопухинка - Горки». Шурф №19. Засыпка. Вид с Ю.



ОАН "Курганная группа Старые Медуши-1"					
		WGS-84		МСК-47 зона 2	
№	N	E	X	Y	
1	59,700503370	29,403980456	410780,41	2163083,99	
2	59,700648951	29,405034296	410795,25	2163143,69	
3	59,700502120	29,405236993	410778,63	2163154,72	
4	59,700300589	29,404696606	410756,89	2163123,77	
5	59,700273205	29,404048803	410754,69	2163087,24	
Площадь 1848 м ² ; периметр 181,82 м					
R1	Высота в БС 153,67м		410762,39	2163108,64	

Условные обозначения:

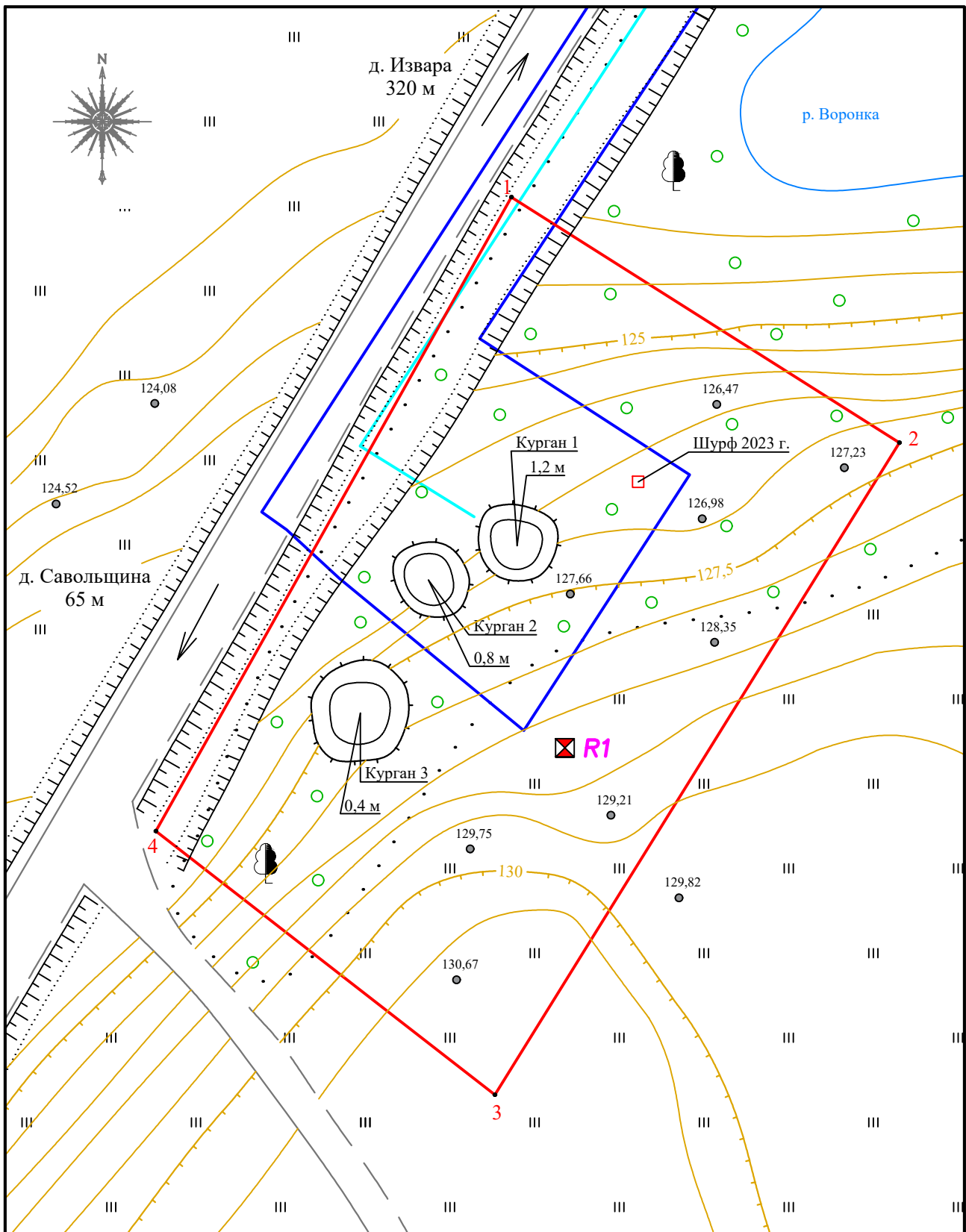
- ⊠ R1 Репер
- Охранная зона ОКН
- 1 Поворотная точка границы ОКН

ОАН "Курганная группа Старые Медуши-1".







сечение горизонталей 1,0 м
система координат МСК-47
система высот Балтийская
Съемка Ковальцова И.Г., Кондратьева В.А. Июль 2023 г.

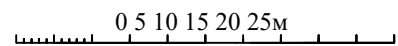
Илл. 185. Ленинградская обл., Ломоносовский район, Объект «Лопухинка - Горки». Курганная группа Старые Медуши-1. Топографический план.



Условные обозначения:

-  Охранная зона ОКН
-  Поворотная точка границы ОКН
-  Проект газопровода
-  Археологический шурф

ОАН "Курганная группа у д.Савольщина".				
№	WGS-84		МСК-47 зона 2	
	N	E	X	Y
1	59,698179857	29,322751338	410630,98	2158505,00
2	59,697992166	29,323370781	410609,22	2158539,36
3	59,697465939	29,322759955	410551,45	2158503,53
4	59,697669037	29,322216840	410574,82	2158473,51
Площадь 2593,24 м ² ; периметр 211,10 м				
R1	Высота в БС 128,54м		410804,23	2167257,32



ОАН "Курганная группа у д.Савольщина".

Съемка Ковальцова И.Г., Кондратьева В.А. Июль 2023 г.

Илл. 186. Ленинградская обл., Ломоносовский район, Объект «Лопухинка - Горки». Курганная группа Савольщина. Топографический план.



Министерство культуры Российской Федерации

ОТКРЫТЫЙ ЛИСТ

№ 3149-2022

Настоящий открытый лист выдан:

Соболеву Владиславу Юрьевичу

XXXXXXXXXX
паспорт 4014 № 235163

(серия номер паспорта)

на право проведения археологических полевых работ
в зоне строительства объектов «Газопровод межпоселковый высокого давления ГРС Устюжна (Вологодская область) — п. Сандово Сандовского района Тверской области»; «Газопровод межпоселковый высокого давления ГРС Устюжна (Вологодская область) — г. Весьегонск Весьегонского м.о. Тверской области» в Устюженском районе; «Газопровод межпоселковый д. Григорьево — д. Яшнево — д. Михалево — д. Лаврово — д. Демидово — д. Максаково — д. Большие Новики Череповецкого района Вологодской области» в Череповецком районе Вологодской области; «Газопровод межпоселковый п. Демянск — с. Марёво с отводами к д. Молволицы, д. Липье Демянского района, Марёвского округа Новгородской области» в Демянском районе Новгородской области; «Межпоселковый газопровод до п. Дивенский Гатчинского района Ленинградской области»; «Межпоселковый газопровод до д. Тихковицы с отводами на д. Старое Колено, д. Новое Поддубье, д. Старое Поддубье, д. Новое Колено Гатчинского района Ленинградской области»; «Межпоселковый газопровод до д. Холоповицы — д. Алексеевка — д. Раболово с отводами на д. Яскелево, д. Березнево, д. Ознаково, д. Колодези Гатчинского района Ленинградской области» в Гатчинском районе; «Межпоселковый газопровод до д. Глухово, д. Витино с отводом на д. Трудовик Ломоносовского района Ленинградской области»; «Межпоселковый газопровод от д. Лопухинка до д. Муховицы и д. Заостровье Ломоносовского района Ленинградской области»; «Межпоселковый газопровод д. Лопухинка — д. Горки с отводом до д. Лопухинка (ул. Хвойная), д. Верхние Рудицы и д. Савольщина Ломоносовского района Ленинградской области» в Ломоносовском районе; «Межпоселковый газопровод от д. Померанье до д. Чудской Бор Тосненского района Ленинградской области»; «Межпоселковый газопровод до д. Бабино Тосненского района Ленинградской области»; «Межпоселковый газопровод от п. Красная Дача до д. Малое Переходное — д. Большое Переходное — д. Сустье-Конец с отводом на д. Коркино, д. Ямок, д. Заволожье, д. Русская Волга Тосненского района Ленинградской области» в Тосненском районе Ленинградской области; на земельных участках с кадастровыми номерами 78:11:0604302:1351 по ул. Партизанской, д. 8, литера В; 78:11:0608502:5 по Салтыковской дороге, д. 15; на территории, ограниченной проектируемой улицей № 4, границей территориальной зоны Т1Ж-2, административной границей г. Санкт-Петербурга, полосой отвода железной дороги, продолжением проектируемой улицы № 3 в Пушкинском районе г. Санкт-Петербурга.

(место проведения археологических полевых работ)

028705

На основании открытого листа

Соболев Владислав Юрьевич

(Ф.И.О)

имеет право производить следующие археологические полевые работы:

археологические разведки с осуществлением локальных земляных работ на указанной территории в целях выявления объектов археологического наследия, уточнения сведений о них и планирования мероприятий по обеспечению их сохранности.

Передоверие права на проведение археологических полевых работ по данному открытому листу другому лицу запрещается.

Срок действия открытого листа: с 14 ноября 2022 г. по 31 июля 2023 г.

Дата принятия решения о предоставлении открытого листа: 14 ноября 2022 г.

Первый заместитель Министра

(должность)

(подпись)

С.Г.Обрывалин

(Ф.И.О.)

Дата 14 ноября 2022 г.

М.П.



ПРИЛОЖЕНИЕ № 4

к Акту по результатам государственной историко-культурной экспертизы земельного участка, предназначенного для проектирования и строительства объекта: «Межпоселковый газопровод д. Лопухинка – д. Горки с отводом до д. Лопухинка (ул. Хвойная), д. Верхние Рудицы и д. Савольщица Ломоносовского района Ленинградской области», подлежащего воздействию земляных, строительных, мелиоративных, хозяйственных и (или) иных работ, предусмотренных статьей 25 Лесного кодекса РФ работ по использованию лесов (за исключением работ, указанных в пунктах 3, 4 и 7 части 1 статьи 25 Лесного кодекса РФ) и иных работ, в случае если федеральный орган охраны объектов культурного наследия и орган охраны объектов культурного наследия субъекта РФ не имеет данных об отсутствии на указанном земельном участке объектов археологического наследия, включенных в реестр, и выявленных объектов археологического наследия (пп. «д» п. 11 (1) Положения о Государственной историко-культурной экспертизе, утвержденного Постановлением Правительства РФ от 15 июля 2009 года № 569)

Копия технического задания к договору №22-10/17-6 от 17.10.2022 г.

«СОГЛАСОВАНО»
Генеральный директор
ООО «ПИРС»



Т.В. Носова /
М.П.

«УТВЕРЖДАЮ»
Генеральный директор
ООО «ПКЦ»



/ Р.В. Поздняков /
М.П.

ТЕХНИЧЕСКОЕ ЗАДАНИЕ

1. Общие положения

- 1.1. Наименование работы: **Организация проведения государственной историко-культурной экспертизы путем археологического обследования земельного участка, предназначенного для проектирования и строительства объекта: «Межпоселковый газопровод д. Лопухинка - д. Горки с отводом до д. Лопухинка (ул. Хвойная), д. Верхние Рудицы и д. Савольщина Ломоносовского района Ленинградской области».**
- 1.2. Заказчик: **ООО «ПКЦ»**
- 1.3. Исполнитель: **ООО «ПИРС»**
- 1.4. Стадия работ: **Изыскательские и предпроектные работы**
- 1.5. Основание для выполнения работ: **Задание заказчика.**
- 1.6. Район исследования: **Ломоносовский район Ленинградской области**

2. Цель работы

Выполнение комплекса археологических работ в соответствии с требованиями Закона РФ «Об объектах культурного наследия (памятниках истории и культуры) народов Российской Федерации» от 25 июня 2002 года № 73-ФЗ в отношении земельного участка, предназначенного для проектирования и строительства объекта: «Межпоселковый газопровод д. Лопухинка - д. Горки с отводом до д. Лопухинка (ул. Хвойная), д. Верхние Рудицы и д. Савольщина Ломоносовского района Ленинградской области», протяженность 18,1 км.

3. Основная нормативно-техническая документация

- 3.1. Закон РФ «Об объектах культурного наследия (памятниках истории и культуры) народов Российской Федерации» от 25 июня 2002 года № 73-ФЗ.
- 3.2. Закон РСФСР «Об охране окружающей природной среды».
- 3.3. Инструкция о порядке учета, обеспечения сохранности, содержания, использования и реставрации недвижимых памятников истории и культуры.
- 3.4. Инструкция по экологическому обоснованию хозяйственной и иной деятельности Минприроды РФ.
- 3.5. Методические указания по проведению проектных археологических работ в зонах народнохозяйственного строительства. М., Институт археологии АН СССР, 1990.
- 3.6. Положение о порядке проведения археологических полевых работ (археологических раскопок и разведок) и составления научной отчётной документации» №32, утвержденное Постановлением Отделения историко-филологических наук РАН от 20.06.2018 г.
- 3.7. Письмо Министерства культуры Российской Федерации от 15 февраля 2013 г. №22-01-39/05-АБ «О проведении археологических работ в неблагоприятные климатические периоды».
- 3.8. Письмо Института археологии РАН от 2013 г. «О зимних полевых работах».

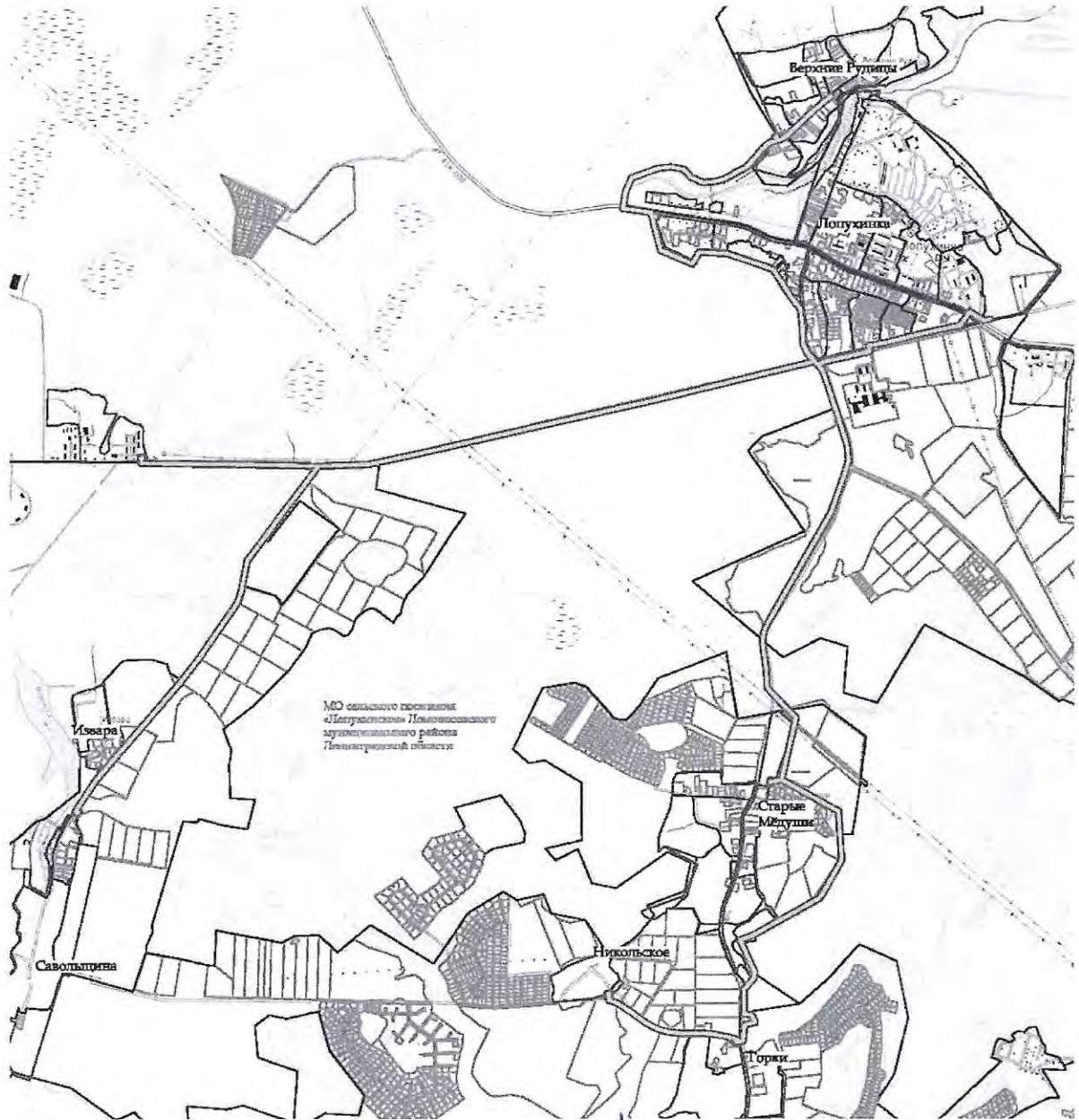
4. Состав работ:

- 4.1. Архивно-библиографические исследования, составление исторической справки.
 - 4.1.1. Проведение архивных исследований, касающихся сведений о наличии археологических памятников в обследуемой зоне.
 - 4.1.2. Визуальное обследование участка исследований.
 - 4.1.3. Составление краткой исторической справки.
- 4.2. Археологическое обследование участка:
 - 4.3.1. Выявление памятников археологии на основании наличия подъемного материала, особенностей рельефа и иных данных.
 - 4.3.2. Привязка обнаруженных памятников к территории застройки.
 - 4.3.3. Описание ландшафтной характеристики расположения обнаруженных памятников и фиксируемых нарушений поверхности объекта.
 - 4.3.4. Разбивка археологических шурфов в местах предполагаемых археологических объектов.
 - 4.3.5. Фотофиксация в процессе подготовки к закладке шурфов.
 - 4.3.6. Выборка культурных напластований из шурфов по слоям, с трехмерной фиксацией находок на плане шурфа.
 - 4.3.7. Выявление археологического материала в культурном слое.
 - 4.3.8. Изучение культурного слоя в процессе закладки шурфов с зачисткой профилей для получения вертикальных разрезов.
 - 4.3.9. Фотофиксация процесса работ, отдельных находок и скоплений материала *in situ*.
 - 4.3.10. Фото- и графо- фиксация профилей стенок шурфов и обнаруженных ям.
 - 4.3.11. Отбор археологического материала из заполнения ям и сооружений, полевая консервация вещевого материала.
 - 4.3.12. Вычерчивание профилей шурфов, текстуальное описание стратиграфии, культурного слоя, материка и иных объектов в шурфах.
- 4.4. Ведение полевой документации.
 - 4.4.1. Камеральные работы.
 - 4.4.2. Очистка или мытье находок, при необходимости оперативная первичная консервация предметов из разрушающихся материалов.
 - 4.4.3. Статистическая обработка массовых находок. Шифровка находок.
 - 4.4.4. Составление полевых описей индивидуальных и массовых находок.
 - 4.4.5. Зарисовка находок.
- 4.5. Фотографирование находок.
- 4.6. Подготовка коллекций к передаче на постоянное хранение в Государственный музейный фонд.
- 4.7. Написание Технической документации.

5. Отчетная документация.

- 5.1. Акт государственной историко-культурной экспертизы путем археологического обследования земельного участка, предназначенного для проектирования и строительства объекта: «Межпоселковый газопровод д. Лопухинка - д. Горки с отводом до д. Лопухинка (ул. Хвойная), д. Верхние Рудицы и д. Савольщина Ломоносовского района Ленинградской области».
- 5.2. Акт государственной историко-культурной экспертизы предоставляется согласно действующего законодательства формате Adobe Acrobat (*.pdf, *.sig), подписанный усиленной квалифицированной подписью государственного эксперта.

СХЕМА РАЗМЕЩЕНИЯ ОБЪЕКТА



Генеральный директор
ООО «ЦИРС»

/ Т.В. Носова /
М.П.

Генеральный директор
ООО «ЛКЦ»

/ Р.В. Поздняков /
М.П.

ПРИЛОЖЕНИЕ № 5

к Акту по результатам государственной историко-культурной экспертизы земельного участка, предназначенного для проектирования и строительства объекта: «Межпоселковый газопровод д. Лопухинка – д. Горки с отводом до д. Лопухинка (ул. Хвойная), д. Верхние Рудицы и д. Савольщица Ломоносовского района Ленинградской области», подлежащего воздействию земляных, строительных, мелиоративных, хозяйственных и (или) иных работ, предусмотренных статьей 25 Лесного кодекса РФ работ по использованию лесов (за исключением работ, указанных в пунктах 3, 4 и 7 части 1 статьи 25 Лесного кодекса РФ) и иных работ, в случае если федеральный орган охраны объектов культурного наследия и орган охраны объектов культурного наследия субъекта РФ не имеет данных об отсутствии на указанном земельном участке объектов археологического наследия, включенных в реестр, и выявленных объектов археологического наследия (пп. «д» п. 11 (1) Положения о Государственной историко-культурной экспертизе, утвержденного Постановлением Правительства РФ от 15 июля 2009 года № 569)

Копии документов предоставленных Заказчиком:



АДМИНИСТРАЦИЯ
ЛЕНИНГРАДСКОЙ ОБЛАСТИ

КОМИТЕТ ПО СОХРАНЕНИЮ
КУЛЬТУРНОГО НАСЛЕДИЯ
ЛЕНИНГРАДСКОЙ ОБЛАСТИ

191311, Санкт-Петербург, ул. Смольного, д.3
Тел./факс: 8 (812) 539-45-00
E-mail: okn@lenreg.ru

Генеральному директору
ООО «Проектно-
конструкторский центр»

Р.В. Позднякову

21.03.2023 № 01-09-1359/2023-0-1

lendproyekt@bk.ru

На № _____ от _____

**Информация о наличии или отсутствии
объектов культурного наследия, включенных в единый государственный
реестр объектов культурного наследия (памятников истории и культуры)
народов Российской Федерации, и выявленных объектов культурного
наследия на землях, подлежащих воздействию земляных, строительных,
мелиоративных, хозяйственных работ, предусмотренных статьей 25
Лесного кодекса Российской Федерации работ по использованию лесов
(за исключением работ, указанных в пунктах 3, 4 и 7 части 1 статьи 25
Лесного кодекса Российской Федерации) и иных работ**

На основании заявления от 16.02.2023 № 296/47-2023 (вход. от 20.02.2023 № 01-09-1359/2023) в отношении земельного участка под размещение объекта «Газопровод межпоселковый Лопухинка – Верхние Рудицы – Старые Мёдуши – Никольское – Горки – Извара – Савольщина», расположенного по адресу: Ленинградская область, Ломоносовский муниципальный район, муниципальное образование «Лопухинское сельское поселение» (далее – Земельный участок), сообщаем:

1. Информация о наличии/отсутствии объектов культурного наследия, включенных в единый государственный реестр объектов культурного наследия (памятников истории и культуры) народов Российской Федерации (далее – реестр), выявленные объекты культурного наследия либо объекты, обладающие признаками объекта культурного наследия:

в границах Земельного участка отсутствуют объекты культурного наследия, включенные в реестр, выявленные объекты культурного наследия, включенные в Перечень выявленных объектов культурного наследия, расположенных на территории Ленинградской области, и объекты, обладающие признаками объекта культурного наследия (в т.ч. археологического).

(информация об объектах либо их отсутствии)

2. Информация о расположении/частичном расположении/либо отсутствии расположения земельного участка в границах защитных зон, в границах территорий объектов культурного наследия, включенных в реестр, в границах территорий выявленных объектов культурного наследия, в границах зон охраны объектов культурного наследия, включенных в реестр, в границах территорий исторических поселений, имеющих особое значение для истории и культуры Российской Федерации:

испрашиваемый Земельный участок расположен вне границ защитных зон, вне границ территорий объектов культурного наследия, включенных в реестр, выявленных объектов культурного наследия, вне границ зон охраны объектов культурного наследия, включенных в реестр, вне границ территорий исторических поселений.

(информация об объектах либо их отсутствии)

2.1. Описание режимов использования земельного участка (ограничения, обременения):

испрашиваемый Земельный участок не относится к землям историко-культурного назначения, правовой режим которых регулируется земельным законодательством Российской Федерации и Федеральным законом от 25.06.2002 № 73-ФЗ «Об объектах культурного наследия (памятниках истории и культуры) народов Российской Федерации» (далее – Федеральный закон № 73-ФЗ).

3. Информация о наличии/отсутствии данных о проведенных историко-культурных исследованиях:

сведения о проведенных историко-культурных исследованиях в отношении Земельного участка отсутствуют.


4. Информация о необходимости/либо отсутствии необходимости проведения государственной историко-культурной экспертизы:

согласно представленной в заявлении схеме Земельный участок имеет освоенный характер, проведение государственной историко-культурной экспертизы не требуется.

Дополнительная информация:

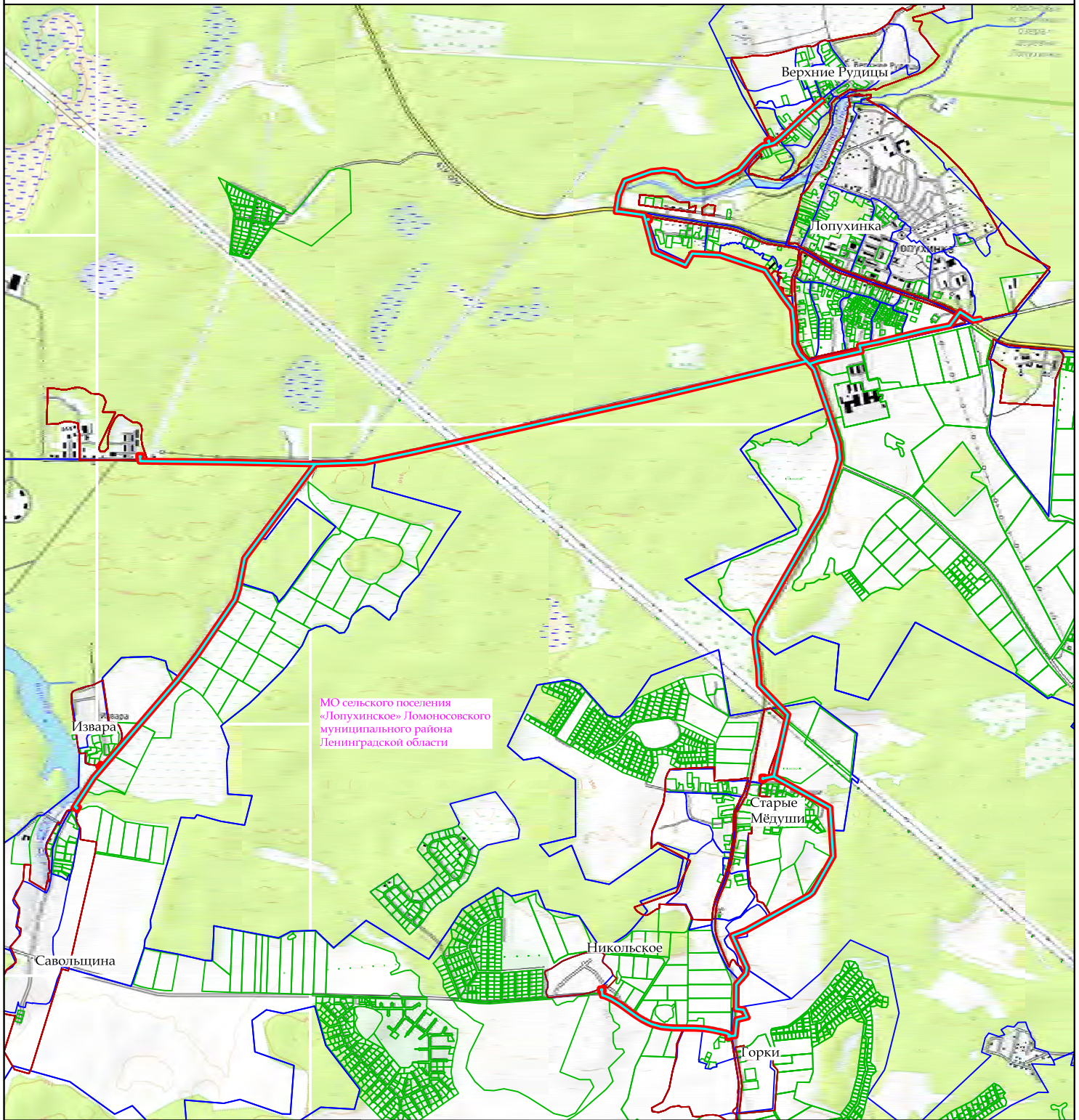
в соответствии со ст. 36 Федерального закона № 73-ФЗ в случае обнаружения в ходе проведения изыскательских, проектных, земляных, строительных, мелиоративных, хозяйственных и иных работ объекта, обладающего признаками объекта культурного наследия, в том числе объекта археологического наследия, заказчик указанных работ, технический заказчик (застройщик) объекта капитального строительства, лицо, проводящее указанные работы, обязаны незамедлительно приостановить работы и в течение трех дней со дня обнаружения такого объекта направить в региональный орган охраны объектов культурного наследия письменное заявление об обнаруженном объекте культурного наследия либо заявление в форме электронного документа, подписанного усиленной квалифицированной электронной подписью в соответствии с требованиями Федерального закона от 06.04.2011 № 63-ФЗ «Об электронной подписи».

Заместитель
председателя комитета



Г.Е. Лазарева

Общая обзорная схема расположения объекта "Газопровод межпоселковый Лопухинка -
Верхние Рудицы - Старые Мёдуши - Никольское - Горки - Извара - Савольщина"



Масштаб 1: 35 000

Условные обозначения:






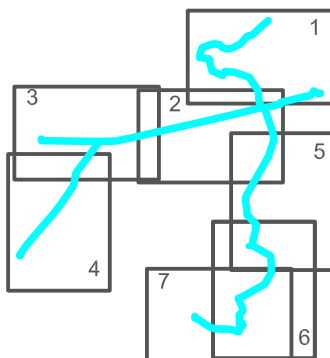
-  - границы кадастровых кварталов по сведениям ЕГРН;
-  - границы земельных участков по сведениям ЕГРН;
-  - граница муниципального образования по сведениям ЕГРН;
-  - граница полосы отвода под СМР;
-  - ось проектируемого газопровода.

Схема листов



Согласовано:

Администрация Ломоносовского муниципального р-на Ленинградской области _____

Администрация МО Лопухинского сельского поселения Ломоносовского муниципального р-на Ленинградской области _____

АО "Газпром газораспределение Ленинградская область" _____

Обзорная схема расположения объекта "Газопровод межпоселковый Лопухинка - Верхние Рудицы - Старые Мёдуши - Никольское - Горки - Извара - Савольщина"

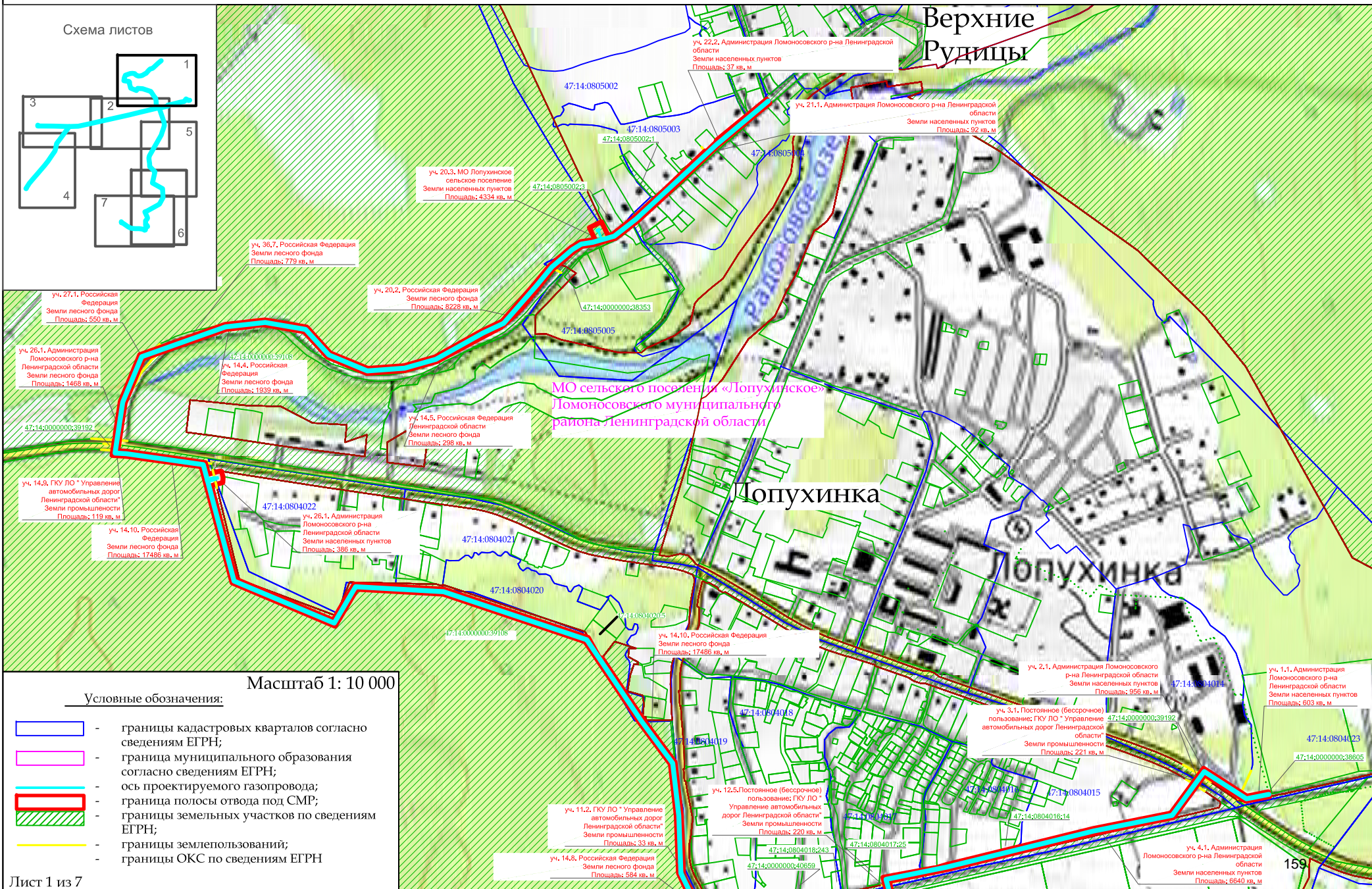
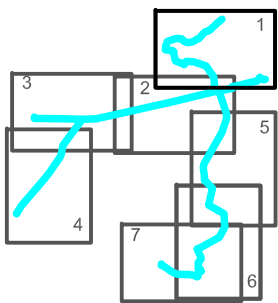


Схема листов



Верхние Рудицы

уч. 22.2, Администрация Ломоносовского р-на Ленинградской области
Земли населенных пунктов
Площадь: 37 кв. м

уч. 21.1, Администрация Ломоносовского р-на Ленинградской области
Земли населенных пунктов
Площадь: 92 кв. м

уч. 20.3, МО Лопухинское сельское поселение
Земли населенных пунктов
Площадь: 4334 кв. м

уч. 36.7, Российская Федерация
Земли лесного фонда
Площадь: 779 кв. м

уч. 20.2, Российская Федерация
Земли лесного фонда
Площадь: 8228 кв. м

МО сельского поселения «Лопухинское» Ломоносовского муниципального района Ленинградской области

Лопухинка

уч. 27.1, Российская Федерация
Земли лесного фонда
Площадь: 550 кв. м

уч. 26.1, Администрация Ломоносовского р-на Ленинградской области
Земли лесного фонда
Площадь: 1468 кв. м

уч. 14.4, Российская Федерация
Земли лесного фонда
Площадь: 1939 кв. м

уч. 14.5, Российская Федерация
Ленинградской области
Земли лесного фонда
Площадь: 298 кв. м

уч. 14.8, ГКУ ЛО "Управление автомобильных дорог Ленинградской области"
Земли промышленности
Площадь: 119 кв. м

уч. 14.10, Российская Федерация
Земли лесного фонда
Площадь: 17486 кв. м

уч. 26.1, Администрация Ломоносовского р-на Ленинградской области
Земли населенных пунктов
Площадь: 386 кв. м

уч. 14.10, Российская Федерация
Земли лесного фонда
Площадь: 17486 кв. м

уч. 2.1, Администрация Ломоносовского р-на Ленинградской области
Земли населенных пунктов
Площадь: 956 кв. м

уч. 1.1, Администрация Ломоносовского р-на Ленинградской области
Земли населенных пунктов
Площадь: 603 кв. м

уч. 3.1, Постоянное (бессрочное) пользование: ГКУ ЛО "Управление автомобильных дорог Ленинградской области"
Земли промышленности
Площадь: 221 кв. м







уч. 11.2, ГКУ ЛО "Управление автомобильных дорог Ленинградской области"
Земли промышленности
Площадь: 33 кв. м

уч. 14.8, Российская Федерация
Земли лесного фонда
Площадь: 584 кв. м

уч. 4.1, Администрация Ломоносовского р-на Ленинградской области
Земли населенных пунктов
Площадь: 6840 кв. м

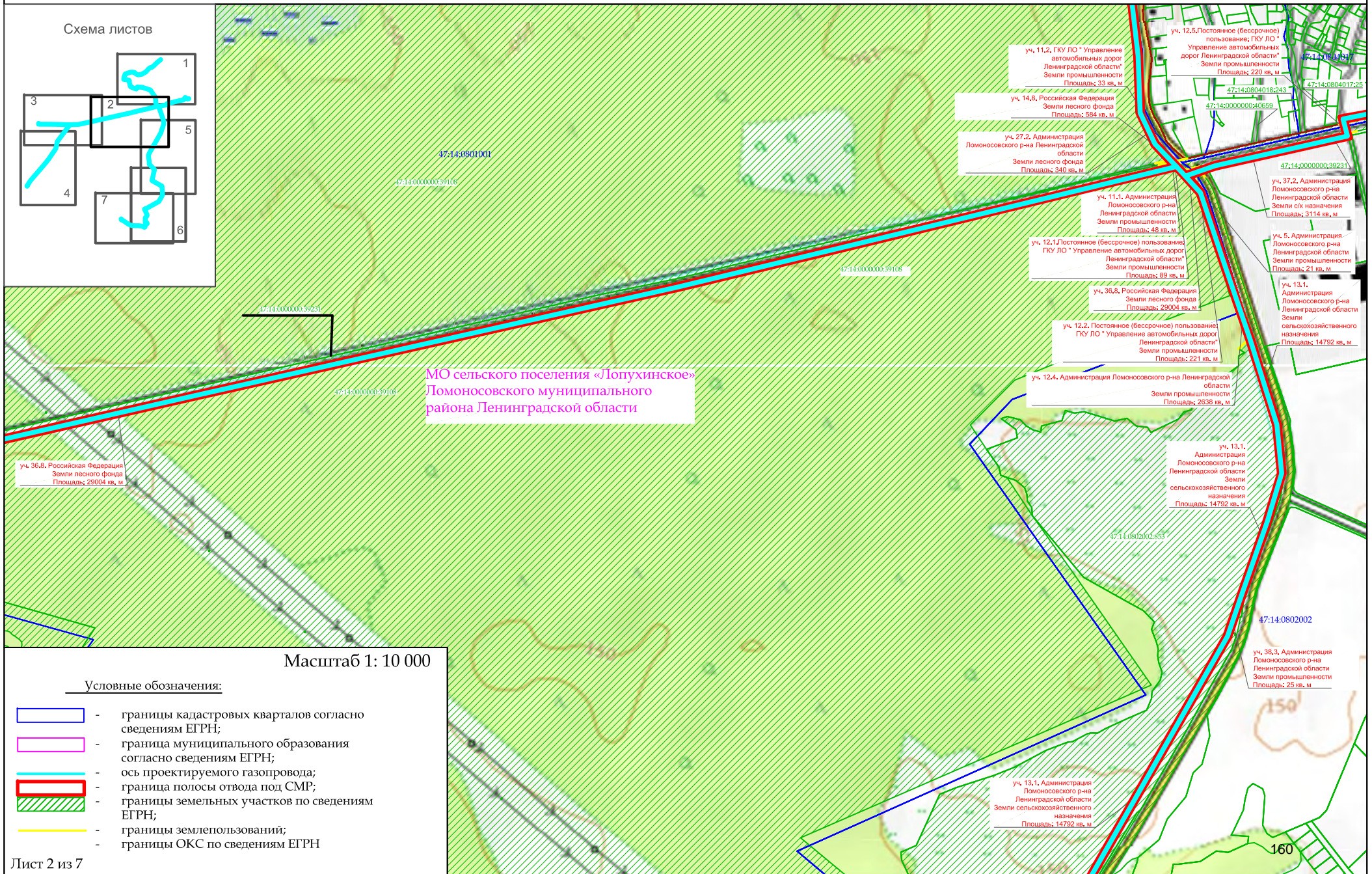
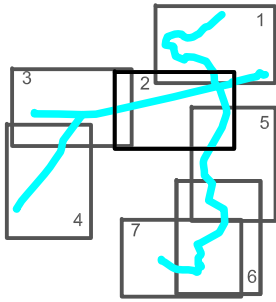
Масштаб 1: 10 000

Условные обозначения:

-  - границы кадастровых кварталов согласно сведениям ЕГРН;
-  - граница муниципального образования согласно сведениям ЕГРН;
-  - ось проектируемого газопровода;
-  - граница полосы отвода под СМР;
-  - границы земельных участков по сведениям ЕГРН;
-  - границы землепользований;
- границы ОКС по сведениям ЕГРН

Обзорная схема расположения объекта "Газопровод межпоселковый Лопухинка - Верхние Рудицы - Старые Мёдуши - Никольское - Горки - Извара - Савольщина"

Схема листов



МО сельского поселения «Лопухинское»
Ломоносовского муниципального
района Ленинградской области

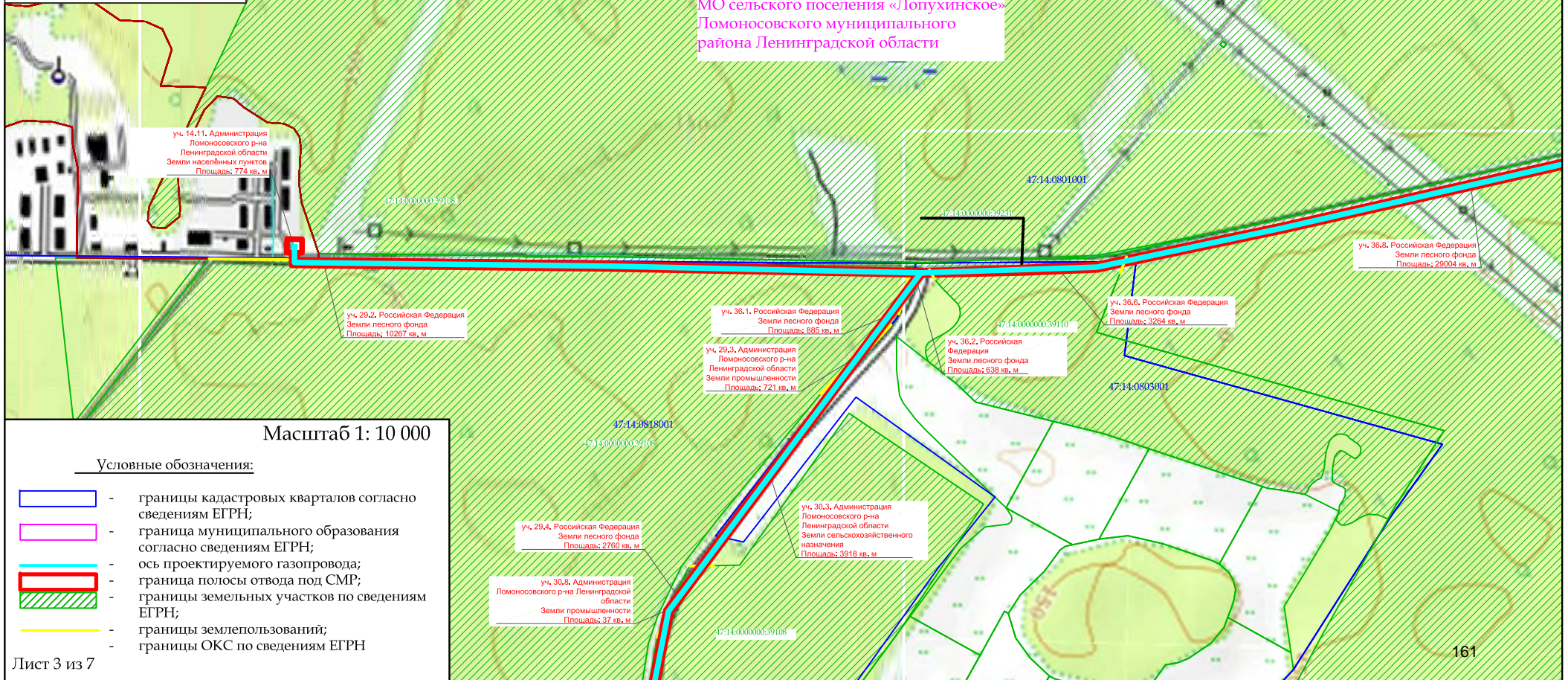
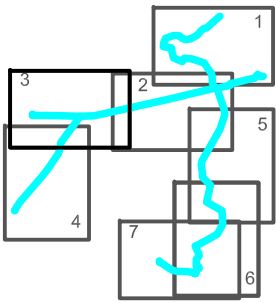
Масштаб 1: 10 000

Условные обозначения:

- границы кадастровых кварталов согласно сведениям ЕГРН;
- граница муниципального образования согласно сведениям ЕГРН;
- ось проектируемого газопровода;
- граница полосы отвода под СМР;
- границы земельных участков по сведениям ЕГРН;
- границы землепользований;
- границы ОКС по сведениям ЕГРН






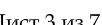

Обзорная схема расположения объекта "Газопровод межпоселковый Лопухинка - Верхние Рудицы - Старые Мёдуши - Никольское - Горки - Извара - Савольщина"

Схема листов

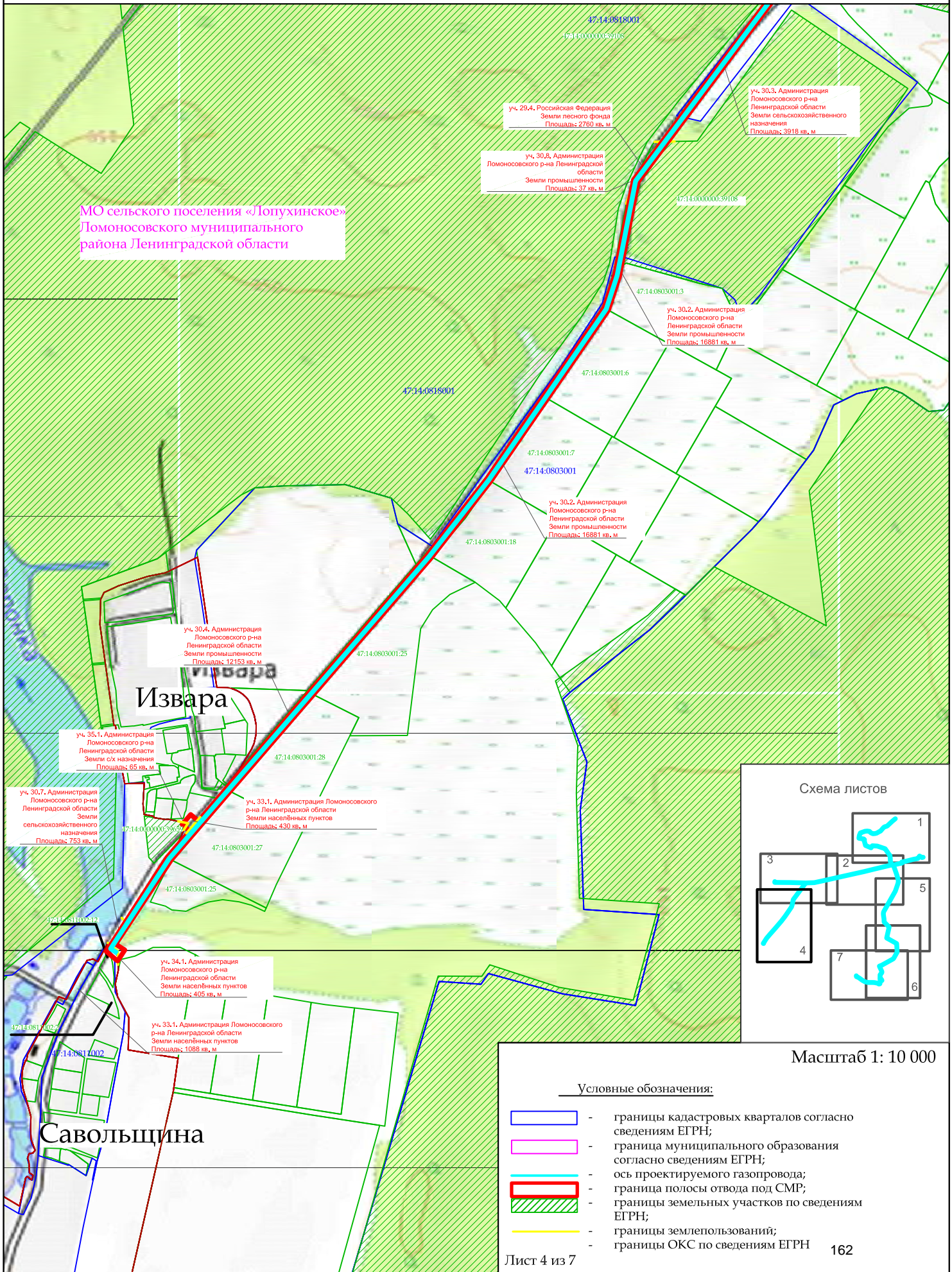


Масштаб 1: 10 000

Условные обозначения:

-  - границы кадастровых кварталов согласно сведениям ЕГРН;
-  - граница муниципального образования согласно сведениям ЕГРН;
-  - ось проектируемого газопровода;
-  - граница полосы отвода под СМР;
-  - границы земельных участков по сведениям ЕГРН;
-  - границы землепользований;
-  - границы ОКС по сведениям ЕГРН

Обзорная схема расположения объекта "Газопровод межпоселковый Лопухинка - Верхние Рудицы - Старые Мёдуши - Никольское - Горки - Извара - Савольщина"



уч. 29.4. Российская Федерация
Земли лесного фонда
Площадь: 2760 кв. м

уч. 30.3. Администрация
Ломоносовского р-на
Ленинградской области
Земли сельскохозяйственного
назначения
Площадь: 3918 кв. м

уч. 30.8. Администрация
Ломоносовского р-на Ленинградской
области
Земли промышленности
Площадь: 37 кв. м

47:14.0803000.39108

уч. 30.2. Администрация
Ломоносовского р-на
Ленинградской области
Земли промышленности
Площадь: 16881 кв. м

47:14.0803001.3

47:14.0803001.6

47:14.0818001

47:14.0803001.7

47:14.0803001

уч. 30.2. Администрация
Ломоносовского р-на
Ленинградской области
Земли промышленности
Площадь: 16881 кв. м

47:14.0803001.18

уч. 30.4. Администрация
Ломоносовского р-на
Ленинградской области
Земли промышленности
Площадь: 12153 кв. м

47:14.0803001.25

уч. 35.1. Администрация
Ломоносовского р-на
Ленинградской области
Земли с/х назначения
Площадь: 65 кв. м

47:14.0803001.28

уч. 30.7. Администрация
Ломоносовского р-на
Ленинградской области
Земли
сельскохозяйственного
назначения
Площадь: 753 кв. м

47:14.0803000.59659

уч. 33.1. Администрация Ломоносовского
р-на Ленинградской области
Земли населённых пунктов
Площадь: 430 кв. м

47:14.0803001.27

47:14.0803001.25

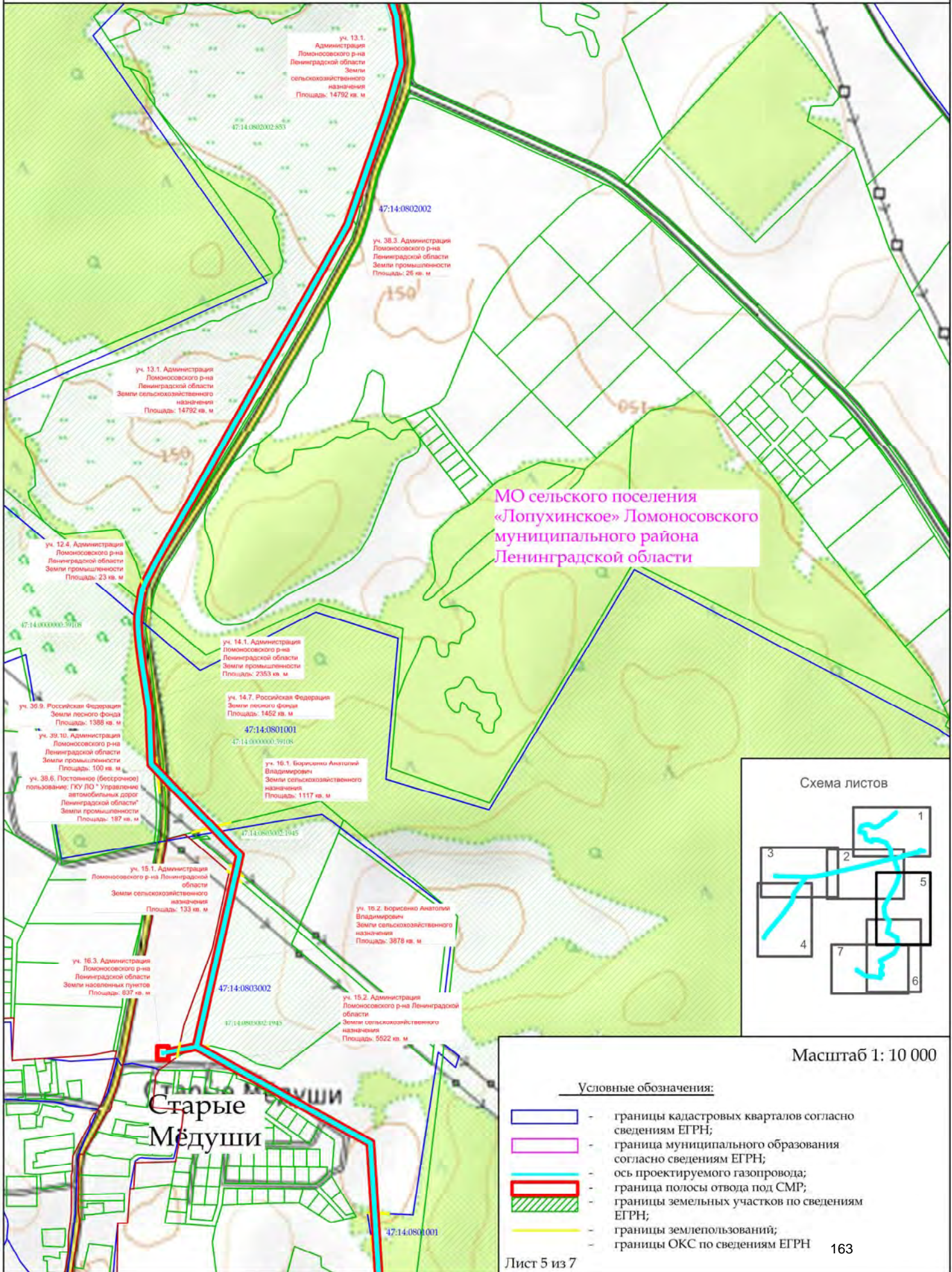
уч. 34.1. Администрация
Ломоносовского р-на
Ленинградской области
Земли населённых пунктов
Площадь: 405 кв. м

уч. 33.1. Администрация Ломоносовского
р-на Ленинградской области
Земли населённых пунктов
Площадь: 1088 кв. м

47:14.0811002

47:14.0811002

Обзорная схема расположения объекта "Газопровод межпоселковый Лопухинка - Верхние Рудицы - Старые Мёдуши - Никольское - Горки - Извара - Савольщина"



уч. 13.1. Администрация Ломоносовского р-на Ленинградской области
Земли сельскохозяйственного назначения
Площадь: 14792 кв. м

47:14:080202:853

47:14:0802002

уч. 38.3 Администрация Ломоносовского р-на Ленинградской области
Земли промышленности
Площадь: 26 кв. м

уч. 13.1. Администрация Ломоносовского р-на Ленинградской области
Земли сельскохозяйственного назначения
Площадь: 14792 кв. м

уч. 12.4. Администрация Ломоносовского р-на Ленинградской области
Земли промышленности
Площадь: 23 кв. м

47:14:000000:39108

уч. 14.1. Администрация Ломоносовского р-на Ленинградской области
Земли промышленности
Площадь: 2363 кв. м

уч. 14.7. Российская Федерация
Земли лесного фонда
Площадь: 1452 кв. м

47:14:0801001

уч. 38.9. Российская Федерация
Земли лесного фонда
Площадь: 1388 кв. м

уч. 39.10. Администрация Ломоносовского р-на Ленинградской области
Земли промышленности
Площадь: 100 кв. м
уч. 38.6. Постановление (бесспорное) пользование: ГКУ ЛО " Управление автомобильных дорог Ленинградской области"
Земли промышленности
Площадь: 187 кв. м

уч. 16.1. Борисенко Анатолий Владимирович
Земли сельскохозяйственного назначения
Площадь: 1117 кв. м

47:14:0803002:1945

уч. 15.1. Администрация Ломоносовского р-на Ленинградской области
Земли сельскохозяйственного назначения
Площадь: 133 кв. м

уч. 16.2. Борисенко Анатолий Владимирович
Земли сельскохозяйственного назначения
Площадь: 3878 кв. м

47:14:0803002

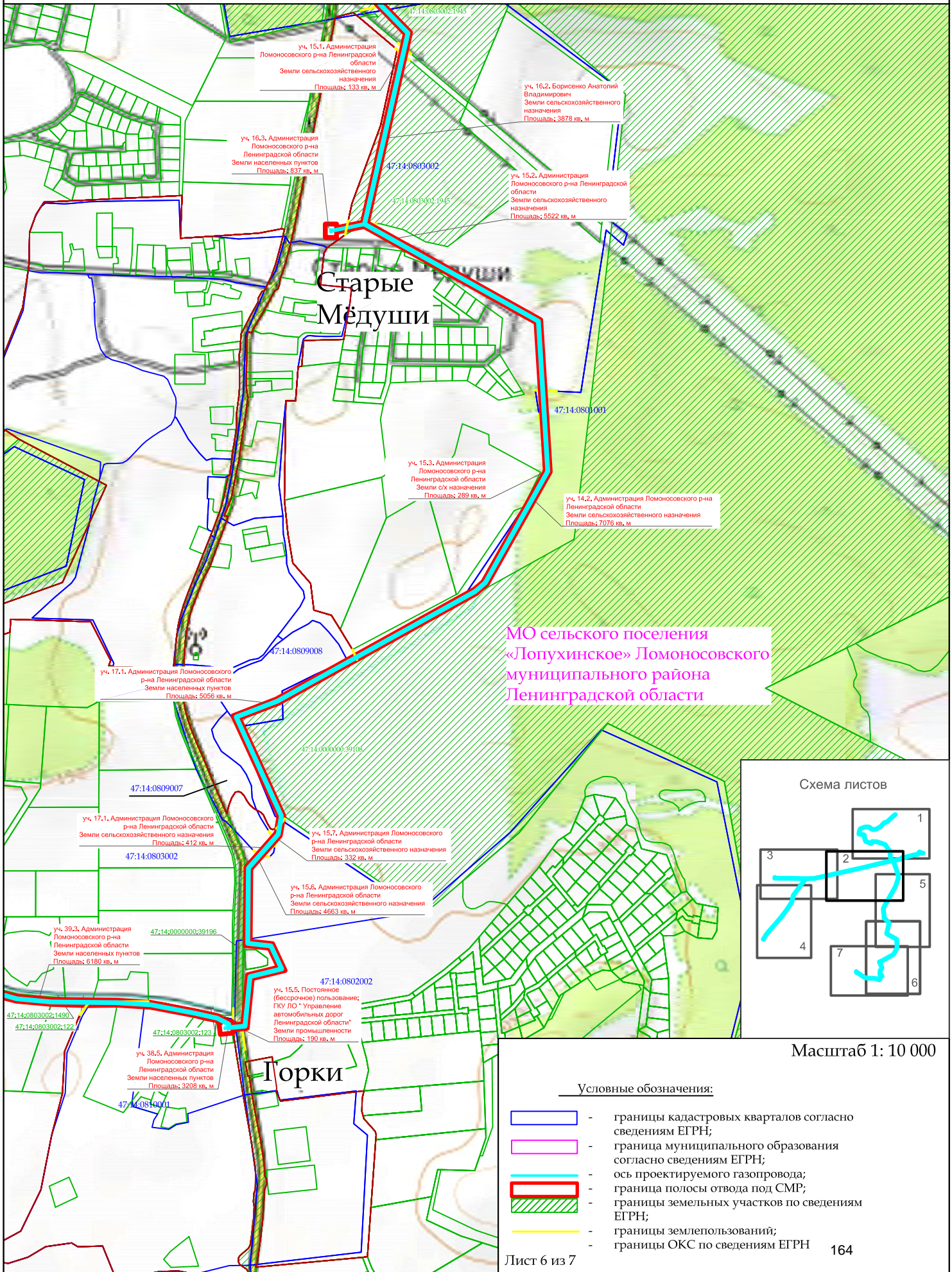
уч. 16.3. Администрация Ломоносовского р-на Ленинградской области
Земли населенных пунктов
Площадь: 827 кв. м

уч. 15.2. Администрация Ломоносовского р-на Ленинградской области
Земли сельскохозяйственного назначения
Площадь: 5522 кв. м

47:14:0803002:1943

47:14:0801001

Обзорная схема расположения объекта "Газопровод межпоселковый Лопухинка - Верхние Рудицы - Старые Мёдуши - Никольское - Горки - Извара - Савольщина"



уч. 15.1. Администрация Ломоносовского р-на Ленинградской области
Земли сельскохозяйственного назначения
Площадь: 133 кв. м

уч. 16.2. Борисенко Анатолий Владимирович
Земли сельскохозяйственного назначения
Площадь: 3878 кв. м

уч. 16.3. Администрация Ломоносовского р-на Ленинградской области
Земли населенных пунктов
Площадь: 537 кв. м

уч. 15.2. Администрация Ломоносовского р-на Ленинградской области
Земли сельскохозяйственного назначения
Площадь: 5522 кв. м

47:14:0803002

47:14:0803002:1945

47:14:0803001

уч. 15.3. Администрация Ломоносовского р-на Ленинградской области
Земли с/х назначения
Площадь: 289 кв. м

уч. 14.2. Администрация Ломоносовского р-на Ленинградской области
Земли сельскохозяйственного назначения
Площадь: 7076 кв. м

47:14:0809008

уч. 17.1. Администрация Ломоносовского р-на Ленинградской области
Земли населенных пунктов
Площадь: 5086 кв. м

МО сельского поселения «Лопухинское» Ломоносовского муниципального района Ленинградской области

47:14:0809007

47:14:0800000:39108

уч. 17.1. Администрация Ломоносовского р-на Ленинградской области
Земли сельскохозяйственного назначения
Площадь: 412 кв. м

уч. 15.7. Администрация Ломоносовского р-на Ленинградской области
Земли сельскохозяйственного назначения
Площадь: 332 кв. м

47:14:0803002

уч. 15.6. Администрация Ломоносовского р-на Ленинградской области
Земли сельскохозяйственного назначения
Площадь: 4663 кв. м

уч. 39.3. Администрация Ломоносовского р-на Ленинградской области
Земли населенных пунктов
Площадь: 6180 кв. м

47:14:0000000:39196

уч. 15.5. Постоянное (бессрочное) пользование; ПКУ ЛО "Управление автомобильных дорог Ленинградской области"
Земли промышленности
Площадь: 190 кв. м

47:14:0802002

47:14:0803002:1490
47:14:0803002:122

уч. 38.5. Администрация Ломоносовского р-на Ленинградской области
Земли населенных пунктов
Площадь: 3206 кв. м

47:14:0803002:123

47:14:0819001



Общество с ограниченной ответственностью
«Газпром газификация»
(ООО «Газпром газификация»)

Генеральному директору
ООО «Проектно-конструкторский
центр»

Большой Сампсониевский пр-кт, д. 60, лит. А, пом. 2Н, каб. № 1301,
вн.тер.г. муниципальный округ Сампсониевское,
Санкт-Петербург, Российская Федерация, 194044
тел.: +7 (812) 613-33-00
e-mail: info@eoggazprom.ru, www.eog.gazprom.ru
ОКПО 55720617, ОГРН 1217800107744, ИНН 7813655197, КПП 780201001
от 30.12.2022 № 03-02/23462
на № _____ от _____

Р.В. Позднякову

*О согласовании материалов схемы
расположения объекта*

Уважаемый Роман Вячеславович!

ООО «Газпром газификация» (далее – Общество) согласовывает материалы схемы проектируемой трассы газопровода «Межпоселковый газопровод д. Лопухинка - д. Горки с отводом до д. Лопухинка (ул. Хвойная), д. Верхние Рудицы и д. Савольщина Ломоносовского района Ленинградской области» (код объекта 47/1756-1), предоставленные письмом ООО «Проектно-конструкторский центр» от 06.12.2022 № 593/2022 для дальнейшего выполнения инженерных изысканий, подготовки документации по планировке территории и проектной документации объекта газификации в соответствии с установленными сроками.

В случае выявления оснований, запрещающих или существенно препятствующих осуществлению строительства, необходимо согласовать с Обществом альтернативный вариант размещения объекта и актуализировать материалы по сбору исходных данных с учетом перетрассировки.

Обращаем внимание, что разработанная документация по планировке территории подлежит обязательному согласованию с Обществом перед ее утверждением.

**Начальник Управления
земельно-имущественных
отношений**

И.В. Шемякина

А.С. Позднякова
+7 (812) 613-33-00 доб.
A.Pozdnyakova@eoggazprom.ru



**Генеральному директору
ООО «ПИРС»**

Т.В. Носовой

№ 413/2023 от 07.06.2023г.

На № _____ от _____

*Об отсутствии ГПЗУ
(д. Лопухинка -д. Горки)*

Уважаемая Татьяна Валерьевна!

В ответ на Ваш запрос о необходимости предоставления ГПЗУ земельных участков под размещение объекта **«Межпоселковый газопровод д. Лопухинка - д. Горки с отводом до д. Лопухинка (ул. Хвойная), д. Верхние Рудицы, д. Старые Мёдуши, д. Никольское, д. Извара и д. Савольщина Ломоносовского района Ленинградской области»** в соответствии с Постановлением Правительства РФ от 15.07.2009г.№ 569 для проведения государственной историко-культурной экспертизы сообщаем следующее:

1. **«Межпоселковый газопровод д. Лопухинка - д. Горки с отводом до д. Лопухинка (ул. Хвойная), д. Верхние Рудицы, д. Старые Мёдуши, д. Никольское, д. Извара и д. Савольщина Ломоносовского района Ленинградской области»** является линейным объектом (п.10.1 ст.1 «Градостроительный кодекс Российской Федерации» от 29.12.2004 г. № 190-ФЗ).

2. В соответствии с ч.5, п.3, ст.41 Градостроительного кодекса Российской Федерации для линейных объектов подготовка документации по планировке территории в целях размещения объекта капитального строительства является обязательной (за исключением случая, если размещение линейного объекта планируется осуществлять на землях или земельных участках, находящихся в государственной или муниципальной собственности, и для размещения такого линейного объекта не требуется предоставление земельных участков, находящихся в государственной или муниципальной собственности и установление сервитутов).

3. В соответствии с п.4 ст. 41 Градостроительного кодекса Российской Федерации видами документации по планировке территории является проект планировки и проект межевания территории. Градостроительный план земельного участка не является документацией по планировке территории и не разрабатывается.

Данное письмо необходимо использовать для предоставления эксперту, выполняющему историко-культурную экспертизу по указанным выше объектам.

Генеральный директор

Р.В. Поздняков

Выписка из Единого государственного реестра недвижимости об объекте недвижимости
Сведения о характеристиках объекта недвижимости

На основании запроса от 15.08.2022 г., поступившего на рассмотрение 15.08.2022 г., сообщаем, что согласно записям Единого государственного реестра недвижимости:

Земельный участок			
(вид объекта недвижимости)			
Лист № ___ Раздела 1	Всего листов раздела 1 : ___	Всего разделов: ___	Всего листов выписки: ___
15.08.2022 № 99/2022/487429944			
Кадастровый номер:		47:14:0803002:1945	

Номер кадастрового квартала:	47:14:0803002
Дата присвоения кадастрового номера:	14.05.2021
Ранее присвоенный государственный учетный номер:	данные отсутствуют
Адрес:	Ленинградская область , Ломоносовский муниципальный р-н , с/пЛопухинское , в районе д. Старые Медуши
Площадь:	117726 +/- 4183 кв. м
Кадастровая стоимость, руб.:	958289.64
Кадастровые номера расположенных в пределах земельного участка объектов недвижимости:	данные отсутствуют
Кадастровые номера объектов недвижимости, из которых образован объект недвижимости:	47:14:0802000:4
Кадастровые номера образованных объектов недвижимости:	данные отсутствуют
Сведения о включении объекта недвижимости в состав предприятия как имущественного комплекса:	

Государственный регистратор		ФГИС ЕГРН
полное наименование должности	подпись	инициалы, фамилия

М.П.

Выписка из Единого государственного реестра недвижимости об объекте недвижимости
Сведения о характеристиках объекта недвижимости

Земельный участок			
(вид объекта недвижимости)			
Лист № ___ Раздела 1	Всего листов раздела 1 : ___	Всего разделов: ___	Всего листов выписки: ___
15.08.2022 № 99/2022/487429944			
Кадастровый номер:		47:14:0803002:1945	

Категория земель:	Земли сельскохозяйственного назначения
Виды разрешенного использования:	сельскохозяйственное производство
Сведения о кадастровом инженере:	Воронжева Алина Валерьевна №77-13-79
Сведения о лесах, водных объектах и об иных природных объектах, расположенных в пределах земельного участка:	данные отсутствуют
Сведения о том, что земельный участок полностью или частично расположен в границах зоны с особыми условиями использования территории или территории объекта культурного наследия	данные отсутствуют
Сведения о том, что земельный участок расположен в границах особой экономической зоны, территории опережающего социально-экономического развития, зоны территориального развития в Российской Федерации, игровой зоны:	данные отсутствуют
Сведения о том, что земельный участок расположен в границах особо охраняемой природной территории, охотничьих угодий, лесничеств, лесопарков:	данные отсутствуют
Сведения о результатах проведения государственного земельного надзора:	данные отсутствуют
Сведения о расположении земельного участка в границах территории, в отношении которой утвержден проект межевания территории:	данные отсутствуют

Государственный регистратор		ФГИС ЕГРН
полное наименование должности	подпись	инициалы, фамилия

М.П.

Выписка из Единого государственного реестра недвижимости об объекте недвижимости
Сведения о характеристиках объекта недвижимости

Земельный участок			
(вид объекта недвижимости)			
Лист № ___ Раздела 1	Всего листов раздела 1 : ___	Всего разделов: ___	Всего листов выписки: ___
15.08.2022.№ 99/2022/487429944			
Кадастровый номер:		47:14:0803002:1945	

Условный номер земельного участка:	данные отсутствуют
Сведения о принятии акта и (или) заключении договора, предусматривающих предоставление в соответствии с земельным законодательством исполнительным органом государственной власти или органом местного самоуправления находящегося в государственной или муниципальной собственности земельного участка для строительства наемного дома социального использования или наемного дома коммерческого использования:	данные отсутствуют
Сведения о том, что земельный участок или земельные участки образованы на основании решения об изъятии земельного участка и (или) расположенного на нем объекта недвижимости для государственных или муниципальных нужд:	данные отсутствуют
Сведения о том, что земельный участок образован из земель или земельного участка, государственная собственность на которые не разграничена:	данные отсутствуют
Сведения о наличии земельного спора о местоположении границ земельных участков:	данные отсутствуют
Статус записи об объекте недвижимости:	Сведения об объекте недвижимости имеют статус "актуальные"
Особые отметки:	Граница земельного участка не установлена в соответствии с требованиями земельного законодательства. Сведения о видах разрешенного использования имеют статус «Актуальные незасвидетельствованные». Право (ограничение права, обременение объекта недвижимости) зарегистрировано на данный объект недвижимости с видами разрешенного использования отсутствует. Сведения необходимые для заполнения раздела 3.1 отсутствуют. Сведения необходимые для заполнения раздела 3.2 отсутствуют.
Получатель выписки:	Красоткина Елена Николаевна

Государственный регистратор		ФГИС ЕГРН
полное наименование должности	подпись	инициалы, фамилия

Выписка из Единого государственного реестра недвижимости об объекте недвижимости
Сведения о зарегистрированных правах

Земельный участок	
(вид объекта недвижимости)	
Лист № ___ Раздела 2	Всего листов раздела 2 : ___
Всего разделов: ___	
Всего листов выписки: ___	
15.08.2022 № 99/2022/487429944	
Кадастровый номер:	47:14:0803002:1945
1. Правообладатель (правообладатели):	1.1. Борисенко Анатолий Владимирович
2. Вид, номер и дата государственной регистрации права:	2.1. Собственность, № 47:14:0803002:1945-47/097/2021-1 от 08.12.2021
3. Ограничение прав и обременение объекта недвижимости:	не зарегистрировано
4. Договоры участия в долевом строительстве:	данные отсутствуют
5. Заявленные в судебном порядке права требования:	данные отсутствуют
6. Сведения о возражении в отношении зарегистрированного права:	данные отсутствуют
7. Сведения о наличии решения об изъятии объекта недвижимости для государственных и муниципальных нужд:	данные отсутствуют
8. Сведения о невозможности государственной регистрации без личного участия правообладателя или его законного представителя:	
9. Правопритязания и сведения о наличии поступивших, но не рассмотренных заявлений о проведении государственной регистрации права (перехода, прекращения права), ограничения права или обременения объекта недвижимости, сделки в отношении объекта недвижимости:	данные отсутствуют
10. Сведения об осуществлении государственной регистрации сделки, права, ограничения права без необходимого в силу закона согласия третьего лица, органа:	данные отсутствуют
11. Сведения о невозможности государственной регистрации перехода, прекращения, ограничения права на земельный участок из земель сельскохозяйственного назначения:	

Государственный регистратор		ФГИС ЕГРН
полное наименование должности	подпись	инициалы, фамилия

М.П.

Выписка из Единого государственного реестра недвижимости об объекте недвижимости
Описание местоположения земельного участка

Земельный участок			
(вид объекта недвижимости)			
Лист № ___ Раздела 3	Всего листов раздела 3 : ___	Всего разделов: ___	Всего листов выписки: ___
15.08.2022 № 99/2022/487429944			
Кадастровый номер:		47:14:0803002:1945	

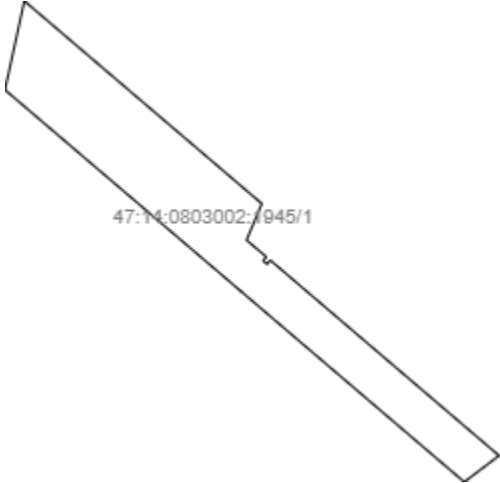
План (чертеж, схема) земельного участка			
Масштаб 1: данные отсутствуют	Условные обозначения:		

Государственный регистратор		ФГИС ЕГРН
полное наименование должности	подпись	инициалы, фамилия

М.П.

Выписка из Единого государственного реестра недвижимости об объекте недвижимости
Сведения о частях земельного участка

Земельный участок			
<small>(вид объекта недвижимости)</small>			
Лист № ___ Раздела 4	Всего листов раздела 4 : ___	Всего разделов: ___	Всего листов выписки: ___
15.08.2022 № 99/2022/487429944			
Кадастровый номер:		47:14:0803002:1945	


План (чертеж, схема) части земельного участка	Учетный номер части: 47:14:0803002:1945/1
	
Масштаб 1: данные отсутствуют	Условные обозначения:

Государственный регистратор		ФГИС ЕГРН
полное наименование должности	подпись	инициалы, фамилия

М.П.

Выписка из Единого государственного реестра недвижимости об объекте недвижимости
Сведения о частях земельного участка

Земельный участок			
<small>(вид объекта недвижимости)</small>			
Лист № ___ Раздела 4	Всего листов раздела 4 : ___	Всего разделов: ___	Всего листов выписки: ___
15.08.2022 № 99/2022/487429944			
Кадастровый номер:		47:14:0803002:1945	

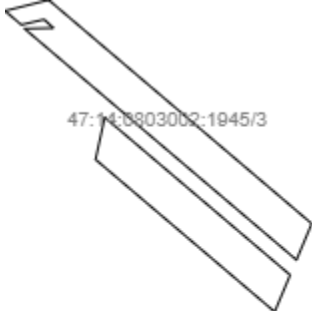
План (чертеж, схема) части земельного участка	Учетный номер части: 47:14:0803002:1945/2
 <p>4:0803002:1945/2</p>	
Масштаб 1: данные отсутствуют	Условные обозначения:

Государственный регистратор		ФГИС ЕГРН
полное наименование должности	подпись	инициалы, фамилия

М.П.

Выписка из Единого государственного реестра недвижимости об объекте недвижимости
Сведения о частях земельного участка

Земельный участок			
<small>(вид объекта недвижимости)</small>			
Лист № ___ Раздела 4	Всего листов раздела 4 : ___	Всего разделов: ___	Всего листов выписки: ___
15.08.2022 № 99/2022/487429944			
Кадастровый номер:		47:14:0803002:1945	

План (чертеж, схема) части земельного участка	Учетный номер части: 47:14:0803002:1945/3
	
Масштаб 1: данные отсутствуют	Условные обозначения:

Государственный регистратор		ФГИС ЕГРН
полное наименование должности	подпись	инициалы, фамилия

М.П.

Выписка из Единого государственного реестра недвижимости об объекте недвижимости
Сведения о частях земельного участка

Земельный участок			
(вид объекта недвижимости)			
Лист № __ Раздела 4.1	Всего листов раздела 4.1 : __	Всего разделов: __	Всего листов выписки: __
15.08.2022.№ 99/2022/487429944			
Кадастровый номер:		47:14:0803002:1945	

Учетный номер части	Площадь (м ²)	Содержание ограничения в использовании или ограничения права на объект недвижимости или обременения объекта недвижимости
1	2	3
1	13052	
2	8098	
3	13028	Ограничения прав на земельный участок, предусмотренные статьями 56, 56.1 Земельного кодекса Российской Федерации, Документ, содержащий необходимые для внесения в государственный кадастр недвижимости сведения об установлении или изменении территориальной зоны или зоны с особыми условиями использования территорий, либо об отмене установления такой зоны № PVD-0123/2021-46542 от 08.09.2021, срок действия: 13.09.2021

Государственный регистратор		ФГИС ЕГРН
полное наименование должности	подпись	инициалы, фамилия

М.П.

Выписка из Единого государственного реестра недвижимости об объекте недвижимости
Сведения о частях земельного участка

Земельный участок			
<small>(вид объекта недвижимости)</small>			
Лист № __ Раздела 4.2	Всего листов раздела 4.2 : __	Всего разделов: __	Всего листов выписки: __
15.08.2022 № 99/2022/487429944			
Кадастровый номер:		47:14:0803002:1945	

Сведения о характерных точках границы части (частей) земельного участка				
Учетный номер части: 1				
Система координат: Местная 167				
Зона №				
Номер точки	Координаты, м		Описание закрепления на местности	Средняя квадратическая погрешность определения координат характерных точек границы части земельного участка, м
	X	Y		
1	2	3	4	5
1	411034.54	2163148.64	данные отсутствуют	данные отсутствуют
1	411034.54	2163148.64	данные отсутствуют	данные отсутствуют
2	411013.2	2163139.66	данные отсутствуют	данные отсутствуют
3	411003.35	2163151.32	данные отсутствуют	данные отсутствуют
4	411001.06	2163149.38	данные отсутствуют	данные отсутствуют
5	410999.13	2163151.66	данные отсутствуют	данные отсутствуют
6	411001.42	2163153.6	данные отсутствуют	данные отсутствуют
7	410886.97	2163287.84	данные отсутствуют	данные отсутствуют
8	410871.55	2163267.42	данные отсутствуют	данные отсутствуют
9	410983.33	2163136.28	данные отсутствуют	данные отсутствуют
10	411101.19	2162997.9	данные отсутствуют	данные отсутствуют
11	411153.23	2163009.27	данные отсутствуют	данные отсутствуют

Государственный регистратор		ФГИС ЕГРН
полное наименование должности	подпись	инициалы, фамилия

М.П.

Выписка из Единого государственного реестра недвижимости об объекте недвижимости
Сведения о частях земельного участка

Земельный участок				
<small>(вид объекта недвижимости)</small>				
Лист № __ Раздела 4.2		Всего листов раздела 4.2 : __		Всего разделов: __
Всего листов выписки: __				
15.08.2022.№ 99/2022/487429944				
Кадастровый номер:			47:14:0803002:1945	
Сведения о характерных точках границы части (частей) земельного участка				
Учетный номер части: 2				
Система координат: Местная 167				
Зона №				
Номер точки	Координаты, м		Описание закрепления на местности	Средняя квадратическая погрешность определения координат характерных точек границы части земельного участка, м
	X	Y		
1	2	3	4	5
2	411013.2	2163139.66	данные отсутствуют	данные отсутствуют
12	411276.24	2163238	данные отсутствуют	данные отсутствуют
12	411276.24	2163238	данные отсутствуют	данные отсутствуют
13	411268.86	2163246.76	данные отсутствуют	данные отсутствуют
14	411242.37	2163236.12	данные отсутствуют	данные отсутствуют
15	411054.12	2163156.88	данные отсутствуют	данные отсутствуют
16	411062.18	2163147.38	данные отсутствуют	данные отсутствуют
17	411063.79	2163148.06	данные отсутствуют	данные отсутствуют
18	411130.49	2163176.74	данные отсутствуют	данные отсутствуют
19	411204.44	2163207.44	данные отсутствуют	данные отсутствуют
20	410777.29	2163049.77	данные отсутствуют	данные отсутствуют
20	410777.29	2163049.77	данные отсутствуют	данные отсутствуют
21	410786.99	2163032.14	данные отсутствуют	данные отсутствуют
22	410846.46	2163057.07	данные отсутствуют	данные отсутствуют
23	411050.76	2163142.6	данные отсутствуют	данные отсутствуют
24	411042.72	2163152.08	данные отсутствуют	данные отсутствуют
Государственный регистратор			ФГИС ЕГРН	
полное наименование должности			подпись	
			инициалы, фамилия	

М.П.

Выписка из Единого государственного реестра недвижимости об объекте недвижимости
Сведения о частях земельного участка

Земельный участок			
<small>(вид объекта недвижимости)</small>			
Лист № ___ Раздела 4.2	Всего листов раздела 4.2 : ___	Всего разделов: ___	Всего листов выписки: ___
15.08.2022 № 99/2022/487429944			
Кадастровый номер:		47:14:0803002:1945	

Номер точки	Координаты, м		Описание закрепления на местности	Средняя квадратическая погрешность определения координат характерных точек границы части земельного участка, м
	X	Y		
1	2	3	4	5
25	411007.65	2163146.23	данные отсутствуют	данные отсутствуют
26	410838.74	2163075.52	данные отсутствуют	данные отсутствуют

Государственный регистратор		ФГИС ЕГРН
полное наименование должности	подпись	инициалы, фамилия

М.П.

Выписка из Единого государственного реестра недвижимости об объекте недвижимости
Сведения о частях земельного участка

Земельный участок				
<small>(вид объекта недвижимости)</small>				
Лист № __ Раздела 4.2		Всего листов раздела 4.2 : __		Всего разделов: __
Всего листов выписки: __				
15.08.2022.№ 99/2022/487429944				
Кадастровый номер:			47:14:0803002:1945	
Сведения о характерных точках границы части (частей) земельного участка				
Учетный номер части: 3				
Система координат: Местная 167				
Зона №				
Номер точки	Координаты, м		Описание закрепления на местности	Средняя квадратическая погрешность определения координат характерных точек границы части земельного участка, м
	X	Y		
1	2	3	4	5
7	410886.97	2163287.84	данные отсутствуют	данные отсутствуют
15	411054.12	2163156.88	данные отсутствуют	данные отсутствуют
15	411054.12	2163156.88	данные отсутствуют	данные отсутствуют
24	411042.72	2163152.08	данные отсутствуют	данные отсутствуют
27	411130.28	2163004.26	данные отсутствуют	данные отсутствуют
27	411130.28	2163004.26	данные отсутствуют	данные отсутствуют
28	411162.23	2163011.24	данные отсутствуют	данные отсутствуют
29	411014.8	2163140.33	данные отсутствуют	данные отсутствуют
30	410918.21	2163251.2	данные отсутствуют	данные отсутствуют
30	410918.21	2163251.2	данные отсутствуют	данные отсутствуют
31	410886.56	2163287.29	данные отсутствуют	данные отсутствуют
32	411229.46	2162950.26	данные отсутствуют	данные отсутствуют
33	411229.93	2162972.18	данные отсутствуют	данные отсутствуют
34	411236.44	2162965.21	данные отсутствуют	данные отсутствуют
35	411232.39	2162947.87	данные отсутствуют	данные отсутствуют
36	411242.92	2162935.46	данные отсутствуют	данные отсутствуют
Государственный регистратор			ФГИС ЕГРН	
полное наименование должности			подпись	
			инициалы, фамилия	

М.П.

Выписка из Единого государственного реестра недвижимости об объекте недвижимости
Сведения о частях земельного участка

Земельный участок			
<small>(вид объекта недвижимости)</small>			
Лист № ___ Раздела 4.2	Всего листов раздела 4.2 : ___	Всего разделов: ___	Всего листов выписки: ___
15.08.2022 № 99/2022/487429944			
Кадастровый номер:		47:14:0803002:1945	

Номер точки	Координаты, м		Описание закрепления на местности	Средняя квадратическая погрешность определения координат характерных точек границы части земельного участка, м
	X	Y		
1	2	3	4	5
37	411251.19	2162968.68	данные отсутствуют	данные отсутствуют
38	411081.64	2163168.47	данные отсутствуют	данные отсутствуют

Государственный регистратор		ФГИС ЕГРН
полное наименование должности	подпись	инициалы, фамилия

М.П.

Выписка из Единого государственного реестра недвижимости об объекте недвижимости
Сведения о характеристиках объекта недвижимости

На основании запроса от 02.11.2022 г., поступившего на рассмотрение 02.11.2022 г., сообщаем, что согласно записям Единого государственного реестра недвижимости:

Земельный участок			
(вид объекта недвижимости)			
Лист № ___ Раздела 1	Всего листов раздела 1 : ___	Всего разделов: ___	Всего листов выписки: ___
02.11.2022 № 99/2022/503498728			
Кадастровый номер:		47:14:0803002:822	

Номер кадастрового квартала:	47:14:0803002
Дата присвоения кадастрового номера:	02.04.2014
Ранее присвоенный государственный учетный номер:	данные отсутствуют
Адрес:	Ленинградская область, Ломоносовский муниципальный район, Лопухинское сельское поселение, АОЗТ "Лопухинка-2", у дер. Никольское, участок 5КП
Площадь:	10500 +/- 897 кв. м
Кадастровая стоимость, руб.:	85470
Кадастровые номера расположенных в пределах земельного участка объектов недвижимости:	данные отсутствуют
Кадастровые номера объектов недвижимости, из которых образован объект недвижимости:	47:14:0803002:23
Кадастровые номера образованных объектов недвижимости:	данные отсутствуют
Сведения о включении объекта недвижимости в состав предприятия как имущественного комплекса:	

Государственный регистратор		ФГИС ЕГРН
полное наименование должности	подпись	инициалы, фамилия

М.П.

Выписка из Единого государственного реестра недвижимости об объекте недвижимости
Сведения о характеристиках объекта недвижимости

Земельный участок			
(вид объекта недвижимости)			
Лист № ___ Раздела 1	Всего листов раздела 1 : ___	Всего разделов: ___	Всего листов выписки: ___
02.11.2022 № 99/2022/503498728			
Кадастровый номер:		47:14:0803002:822	

Категория земель:	Земли сельскохозяйственного назначения
Виды разрешенного использования:	Для ведения крестьянского хозяйства
Сведения о кадастровом инженеру:	Артеменко Борис Михайлович №47-11-0103
Сведения о лесах, водных объектах и об иных природных объектах, расположенных в пределах земельного участка:	данные отсутствуют
Сведения о том, что земельный участок полностью или частично расположен в границах зоны с особыми условиями использования территории или территории объекта культурного наследия	данные отсутствуют
Сведения о том, что земельный участок расположен в границах особой экономической зоны, территории опережающего социально-экономического развития, зоны территориального развития в Российской Федерации, игровой зоны:	данные отсутствуют
Сведения о том, что земельный участок расположен в границах особо охраняемой природной территории, охотничьих угодий, лесничеств, лесопарков:	данные отсутствуют
Сведения о результатах проведения государственного земельного надзора:	данные отсутствуют
Сведения о расположении земельного участка в границах территории, в отношении которой утвержден проект межевания территории:	данные отсутствуют

Государственный регистратор		ФГИС ЕГРН
полное наименование должности	подпись	инициалы, фамилия

М.П.

Выписка из Единого государственного реестра недвижимости об объекте недвижимости
Сведения о характеристиках объекта недвижимости

Земельный участок			
<small>(вид объекта недвижимости)</small>			
Лист № ___ Раздела 1	Всего листов раздела 1 : ___	Всего разделов: ___	Всего листов выписки: ___
02.11.2022 № 99/2022/503498728			
Кадастровый номер:		47:14:0803002:822	

Условный номер земельного участка:	данные отсутствуют
Сведения о принятии акта и (или) заключении договора, предусматривающих предоставление в соответствии с земельным законодательством исполнительным органом государственной власти или органом местного самоуправления находящегося в государственной или муниципальной собственности земельного участка для строительства наемного дома социального использования или наемного дома коммерческого использования:	данные отсутствуют
Сведения о том, что земельный участок или земельные участки образованы на основании решения об изъятии земельного участка и (или) расположенного на нем объекта недвижимости для государственных или муниципальных нужд:	данные отсутствуют
Сведения о том, что земельный участок образован из земель или земельного участка, государственная собственность на которые не разграничена:	данные отсутствуют
Сведения о наличии земельного спора о местоположении границ земельных участков:	данные отсутствуют
Статус записи об объекте недвижимости:	Сведения об объекте недвижимости имеют статус "актуальные"
Особые отметки:	Сведения необходимые для заполнения раздела 4 отсутствуют.
Получатель выписки:	Красоткина Елена Николаевна

Государственный регистратор		ФГИС ЕГРН
полное наименование должности	подпись	инициалы, фамилия

М.П.

Выписка из Единого государственного реестра недвижимости об объекте недвижимости
Сведения о зарегистрированных правах


Земельный участок	
(вид объекта недвижимости)	
Лист № ___ Раздела 2	Всего листов раздела 2 : ___
Всего разделов: ___	Всего листов выписки: ___
02.11.2022.№ 99/2022/503498728	
Кадастровый номер:	47:14:0803002:822
1. Правообладатель (правообладатели):	1.1. Зверева Ирина Андреевна
2. Вид, номер и дата государственной регистрации права:	2.1. Собственность, № 47-47/021-47/021/031/2015-830/2 от 15.06.2015
3. Ограничение прав и обременение объекта недвижимости:	не зарегистрировано
4. Договоры участия в долевом строительстве:	данные отсутствуют
5. Заявленные в судебном порядке права требования:	данные отсутствуют
6. Сведения о возражении в отношении зарегистрированного права:	данные отсутствуют
7. Сведения о наличии решения об изъятии объекта недвижимости для государственных и муниципальных нужд:	данные отсутствуют
8. Сведения о невозможности государственной регистрации без личного участия правообладателя или его законного представителя:	
9. Правопритязания и сведения о наличии поступивших, но не рассмотренных заявлений о проведении государственной регистрации права (перехода, прекращения права), ограничения права или обременения объекта недвижимости, сделки в отношении объекта недвижимости:	данные отсутствуют
10. Сведения об осуществлении государственной регистрации сделки, права, ограничения права без необходимого в силу закона согласия третьего лица, органа:	данные отсутствуют
11. Сведения о невозможности государственной регистрации перехода, прекращения, ограничения права на земельный участок из земель сельскохозяйственного назначения:	

Государственный регистратор		ФГИС ЕГРН
полное наименование должности	подпись	инициалы, фамилия

М.П.

Выписка из Единого государственного реестра недвижимости об объекте недвижимости
Описание местоположения земельного участка

Земельный участок			
(вид объекта недвижимости)			
Лист № ___ Раздела 3	Всего листов раздела 3 : ___	Всего разделов: ___	Всего листов выписки: ___
02.11.2022 № 99/2022/503498728			
Кадастровый номер:		47:14:0803002:822	

План (чертеж, схема) земельного участка			
			
Масштаб 1: данные отсутствуют	Условные обозначения:		

Государственный регистратор		ФГИС ЕГРН
полное наименование должности	подпись	инициалы, фамилия

М.П.

Выписка из Единого государственного реестра недвижимости об объекте недвижимости
Описание местоположения земельного участка

Земельный участок			
(вид объекта недвижимости)			
Лист № __ Раздела 3.1	Всего листов раздела 3.1 : __	Всего разделов: __	Всего листов выписки: __
02.11.2022.№ 99/2022/503498728			
Кадастровый номер:		47:14:0803002:822	

Описание местоположения границ земельного участка							
Номер п/п	Номер точки		Дирекционный угол	Горизонтальное проложение, м	Описание закрепления на местности	Кадастровые номера смежных участков	Сведения об адресах правообладателей смежных земельных участков
	начальная	конечная					
1	2	3	4	5	6	7	8
1	1	2	данные отсутствуют	данные отсутствуют	данные отсутствуют	данные отсутствуют	данные отсутствуют
2	2	3	данные отсутствуют	данные отсутствуют	данные отсутствуют	данные отсутствуют	данные отсутствуют
3	3	4	данные отсутствуют	данные отсутствуют	данные отсутствуют	данные отсутствуют	данные отсутствуют
4	4	5	данные отсутствуют	данные отсутствуют	данные отсутствуют	данные отсутствуют	данные отсутствуют
5	5	6	данные отсутствуют	данные отсутствуют	данные отсутствуют	данные отсутствуют	данные отсутствуют
6	6	7	данные отсутствуют	данные отсутствуют	данные отсутствуют	данные отсутствуют	данные отсутствуют
7	7	8	данные отсутствуют	данные отсутствуют	данные отсутствуют	данные отсутствуют	данные отсутствуют
8	8	9	данные отсутствуют	данные отсутствуют	данные отсутствуют	данные отсутствуют	данные отсутствуют
9	9	10	данные отсутствуют	данные отсутствуют	данные отсутствуют	данные отсутствуют	данные отсутствуют
10	10	11	данные отсутствуют	данные отсутствуют	данные отсутствуют	данные отсутствуют	данные отсутствуют
11	11	12	данные отсутствуют	данные отсутствуют	данные отсутствуют	данные отсутствуют	данные отсутствуют
12	12	13	данные отсутствуют	данные отсутствуют	данные отсутствуют	данные отсутствуют	данные отсутствуют
13	13	14	данные отсутствуют	данные отсутствуют	данные отсутствуют	данные отсутствуют	данные отсутствуют
14	14	15	данные	данные	данные отсутствуют	данные отсутствуют	данные отсутствуют

			отсутствуют	отсутствуют			
15	15	16	данные отсутствуют	данные отсутствуют	данные отсутствуют	данные отсутствуют	данные отсутствуют

Государственный регистратор		ФГИС ЕГРН
полное наименование должности	подпись	инициалы, фамилия

М.П.

Выписка из Единого государственного реестра недвижимости об объекте недвижимости
Описание местоположения земельного участка

Земельный участок			
(вид объекта недвижимости)			
Лист № __ Раздела 3.1	Всего листов раздела 3.1 : __	Всего разделов: __	Всего листов выписки: __
02.11.2022 № 99/2022/503498728			
Кадастровый номер:		47:14:0803002:822	

Описание местоположения границ земельного участка							
Номер п/п	Номер точки		Дирекционный угол	Горизонтальное проложение, м	Описание закрепления на местности	Кадастровые номера смежных участков	Сведения об адресах правообладателей смежных земельных участков
	начальная	конечная					
1	2	3	4	5	6	7	8
16	16	17	данные отсутствуют	данные отсутствуют	данные отсутствуют	данные отсутствуют	данные отсутствуют
17	17	18	данные отсутствуют	данные отсутствуют	данные отсутствуют	данные отсутствуют	данные отсутствуют
18	18	19	данные отсутствуют	данные отсутствуют	данные отсутствуют	данные отсутствуют	данные отсутствуют
19	19	20	данные отсутствуют	данные отсутствуют	данные отсутствуют	данные отсутствуют	данные отсутствуют
20	20	21	данные отсутствуют	данные отсутствуют	данные отсутствуют	данные отсутствуют	данные отсутствуют
21	21	22	данные отсутствуют	данные отсутствуют	данные отсутствуют	данные отсутствуют	данные отсутствуют
22	22	23	данные отсутствуют	данные отсутствуют	данные отсутствуют	данные отсутствуют	данные отсутствуют
23	23	24	данные отсутствуют	данные отсутствуют	данные отсутствуют	данные отсутствуют	данные отсутствуют
24	24	25	данные отсутствуют	данные отсутствуют	данные отсутствуют	данные отсутствуют	данные отсутствуют
25	25	26	данные отсутствуют	данные отсутствуют	данные отсутствуют	данные отсутствуют	данные отсутствуют
26	26	27	данные отсутствуют	данные отсутствуют	данные отсутствуют	данные отсутствуют	данные отсутствуют
27	27	28	данные отсутствуют	данные отсутствуют	данные отсутствуют	данные отсутствуют	данные отсутствуют
28	28	1	данные отсутствуют	данные отсутствуют	данные отсутствуют	данные отсутствуют	данные отсутствуют

Государственный регистратор		ФГИС ЕГРН
полное наименование должности	подпись	инициалы, фамилия

М.П.

Выписка из Единого государственного реестра недвижимости об объекте недвижимости
Описание местоположения земельного участка

Земельный участок			
(вид объекта недвижимости)			
Лист № __ Раздела 3.2	Всего листов раздела 3.2 : __	Всего разделов: __	Всего листов выписки: __
02.11.2022.№ 99/2022/503498728			
Кадастровый номер:		47:14:0803002:822	

Сведения о характерных точках границы земельного участка				
Система координат				
Зона №				
Номер точки	Координаты		Описание закрепления на местности	Средняя квадратическая погрешность определения координат характерных точек границ земельного участка, м
	X	Y		
1	2	3	4	5
1	409507.48	2161966.98	данные отсутствуют	2.5
2	409495.34	2161988.57	данные отсутствуют	2.5
3	409389	2161920.41	данные отсутствуют	2.5
4	409397.78	2161902.79	данные отсутствуют	2.5
5	409406.39	2161879.64	данные отсутствуют	2.5
6	409412.09	2161860.57	данные отсутствуют	2.5
7	409416.1	2161838.06	данные отсутствуют	2.5
8	409418.39	2161810.76	данные отсутствуют	2.5
9	409414.61	2161733.04	данные отсутствуют	2.5
10	409414.06	2161727.15	данные отсутствуют	2.5
11	409422.83	2161766.92	данные отсутствуют	2.5
12	409436.99	2161810.24	данные отсутствуют	2.5
13	409454.98	2161837.4	данные отсутствуют	2.5
14	409475.42	2161863.14	данные отсутствуют	2.5
15	409472.68	2161866.08	данные отсутствуют	2.5

Государственный регистратор		ФГИС ЕГРН
полное наименование должности	подпись	инициалы, фамилия

М.П.

Выписка из Единого государственного реестра недвижимости об объекте недвижимости
Описание местоположения земельного участка

Земельный участок			
<small>(вид объекта недвижимости)</small>			
Лист № __ Раздела 3.2	Всего листов раздела 3.2 : __	Всего разделов: __	Всего листов выписки: __
02.11.2022 № 99/2022/503498728			
Кадастровый номер:		47:14:0803002:822	

Сведения о характерных точках границы земельного участка				
Система координат				
Зона №				
Номер точки	Координаты		Описание закрепления на местности	Средняя квадратическая погрешность определения координат характерных точек границ земельного участка, м
	X	Y		
1	2	3	4	5
16	409454.93	2161885.05	данные отсутствуют	2.5
17	409515.65	2161942.08	данные отсутствуют	2.5
18	409515.33	2161947.08	данные отсутствуют	2.5
19	409512.08	2161946.52	данные отсутствуют	2.5
20	409491.77	2161938.8	данные отсутствуют	2.5
21	409488.29	2161939.16	данные отсутствуют	2.5
22	409485.2	2161940.62	данные отсутствуют	2.5
23	409482.92	2161943.22	данные отсутствуют	2.5
24	409481.11	2161946.7	данные отсутствуют	2.5
25	409481.91	2161950.76	данные отсутствуют	2.5
26	409484.02	2161954.62	данные отсутствуют	2.5
27	409487.86	2161958.53	данные отсутствуют	2.5
28	409497.32	2161962.95	данные отсутствуют	2.5

Государственный регистратор		ФГИС ЕГРН
полное наименование должности	подпись	инициалы, фамилия

М.П.

Выписка из Единого государственного реестра недвижимости об объекте недвижимости
Сведения о характеристиках объекта недвижимости

На основании запроса от 19.09.2022 г., поступившего на рассмотрение 19.09.2022 г., сообщаем, что согласно записям Единого государственного реестра недвижимости:

Земельный участок			
(вид объекта недвижимости)			
Лист № ___ Раздела 1	Всего листов раздела 1 : ___	Всего разделов: ___	Всего листов выписки: ___
19.09.2022 № 99/2022/494713812			
Кадастровый номер:		47:14:0803002:122	

Номер кадастрового квартала:	47:14:0803002
Дата присвоения кадастрового номера:	26.12.2008
Ранее присвоенный государственный учетный номер:	Кадастровый номер: 47:14:08-03-002:0122
Адрес:	Ленинградская область, Ломоносовский район, МО "Лопухинское сельское поселение", АОЗТ "Лопухинка-2" у д.Горки, участок 5кп
Площадь:	24532 +/- 1370 кв. м
Кадастровая стоимость, руб.:	199690.48
Кадастровые номера расположенных в пределах земельного участка объектов недвижимости:	данные отсутствуют
Кадастровые номера объектов недвижимости, из которых образован объект недвижимости:	данные отсутствуют
Кадастровые номера образованных объектов недвижимости:	данные отсутствуют
Сведения о включении объекта недвижимости в состав предприятия как имущественного комплекса:	

Государственный регистратор		ФГИС ЕГРН
полное наименование должности	подпись	инициалы, фамилия

М.П.

Выписка из Единого государственного реестра недвижимости об объекте недвижимости
Сведения о характеристиках объекта недвижимости

Земельный участок			
(вид объекта недвижимости)			
Лист № ___ Раздела 1	Всего листов раздела 1 : ___	Всего разделов: ___	Всего листов выписки: ___
19.09.2022 № 99/2022/494713812			
Кадастровый номер:		47:14:0803002:122	

Категория земель:	Земли сельскохозяйственного назначения
Виды разрешенного использования:	Сельскохозяйственное производство
Сведения о кадастровом инженеру:	данные отсутствуют
Сведения о лесах, водных объектах и об иных природных объектах, расположенных в пределах земельного участка:	данные отсутствуют
Сведения о том, что земельный участок полностью или частично расположен в границах зоны с особыми условиями использования территории или территории объекта культурного наследия	данные отсутствуют
Сведения о том, что земельный участок расположен в границах особой экономической зоны, территории опережающего социально-экономического развития, зоны территориального развития в Российской Федерации, игровой зоны:	данные отсутствуют
Сведения о том, что земельный участок расположен в границах особо охраняемой природной территории, охотничьих угодий, лесничеств, лесопарков:	данные отсутствуют
Сведения о результатах проведения государственного земельного надзора:	данные отсутствуют
Сведения о расположении земельного участка в границах территории, в отношении которой утвержден проект межевания территории:	данные отсутствуют

Государственный регистратор		ФГИС ЕГРН
полное наименование должности	подпись	инициалы, фамилия

М.П.

Выписка из Единого государственного реестра недвижимости об объекте недвижимости
Сведения о характеристиках объекта недвижимости

Земельный участок			
(вид объекта недвижимости)			
Лист № ___ Раздела 1	Всего листов раздела 1 : ___	Всего разделов: ___	Всего листов выписки: ___
19.09.2022.№ 99/2022/494713812			
Кадастровый номер:		47:14:0803002:122	

Условный номер земельного участка:	данные отсутствуют
Сведения о принятии акта и (или) заключении договора, предусматривающих предоставление в соответствии с земельным законодательством исполнительным органом государственной власти или органом местного самоуправления находящегося в государственной или муниципальной собственности земельного участка для строительства наемного дома социального использования или наемного дома коммерческого использования:	данные отсутствуют
Сведения о том, что земельный участок или земельные участки образованы на основании решения об изъятии земельного участка и (или) расположенного на нем объекта недвижимости для государственных или муниципальных нужд:	данные отсутствуют
Сведения о том, что земельный участок образован из земель или земельного участка, государственная собственность на которые не разграничена:	данные отсутствуют
Сведения о наличии земельного спора о местоположении границ земельных участков:	данные отсутствуют
Статус записи об объекте недвижимости:	Сведения об объекте недвижимости имеют статус "актуальные, ранее учтенные"
Особые отметки:	Граница земельного участка не установлена в соответствии с требованиями земельного законодательства. Сведения о видах разрешенного использования имеют статус «Актуальные незасвидетельствованные». Право (ограничение права, обременение объекта недвижимости) зарегистрировано на данный объект недвижимости с видами разрешенного использования отсутствует. Сведения необходимые для заполнения раздела 3 отсутствуют. Сведения необходимые для заполнения раздела 3.1 отсутствуют. Сведения необходимые для заполнения раздела 3.2 отсутствуют. Сведения необходимые для заполнения раздела 4 отсутствуют.
Получатель выписки:	Красоткина Елена Николаевна

Государственный регистратор		ФГИС ЕГРН
полное наименование должности	подпись	инициалы, фамилия

Выписка из Единого государственного реестра недвижимости об объекте недвижимости
Сведения о зарегистрированных правах

Земельный участок		
<small>(вид объекта недвижимости)</small>		
Лист № ___ Раздела 2	Всего листов раздела 2 : ___	Всего разделов: ___
Всего листов выписки: ___		
19.09.2022 № 99/2022/494713812		
Кадастровый номер:	47:14:0803002:122	
1. Правообладатель (правообладатели):	1.1.	Соломатин Николай Викторович
2. Вид, номер и дата государственной регистрации права:	2.1.	Долевая собственность, № 47-78-21/010/2009-032 от 11.03.2009, 1/2
3. Ограничение прав и обременение объекта недвижимости:	не зарегистрировано	
1. Правообладатель (правообладатели):	1.2.	Соломатин Владимир Викторович
2. Вид, номер и дата государственной регистрации права:	2.2.	Долевая собственность, № 47-78-21/010/2009-032 от 11.03.2009, 1/2
3. Ограничение прав и обременение объекта недвижимости:	не зарегистрировано	
Государственный регистратор		ФГИС ЕГРН
полное наименование должности	подпись	инициалы, фамилия

М.П.

Земельный участок			
(вид объекта недвижимости)			
Лист № ___ Раздела 2	Всего листов раздела 2 : ___	Всего разделов: ___	Всего листов выписки: ___
19.09.2022.№ 99/2022/494713812			
Кадастровый номер:		47:14:0803002:122	

1.	Правообладатель (правообладатели):	1.3.	данные о правообладателе отсутствуют
2.	Вид, номер и дата государственной регистрации права:	2.3.	не зарегистрировано
3.	Ограничение прав и обременение объекта недвижимости:		
	3.3.1.	вид:	Иные ограничения (обременения) прав
		дата государственной регистрации:	11.03.2009
		номер государственной регистрации:	47-78-21/010/2009-032
		срок, на который установлено ограничение прав и обременение объекта недвижимости:	
		лицо, в пользу которого установлено ограничение прав и обременение объекта недвижимости:	
основание государственной регистрации:		'Кадастровый паспорт земельного участка (выписка из государственного кадастра недвижимости)' №4714/201/09-1202 от 09.02.2009, Территориальным отделом по Ломоносовскому району и г.Сосновый Бор Управления Роснедвижимости по Ленинградской области	
4.	Договоры участия в долевом строительстве:	данные отсутствуют	
5.	Заявленные в судебном порядке права требования:	данные отсутствуют	
6.	Сведения о возражении в отношении зарегистрированного права:	данные отсутствуют	
7.	Сведения о наличии решения об изъятии объекта недвижимости для государственных и муниципальных нужд:	данные отсутствуют	
8.	Сведения о невозможности государственной регистрации без личного участия правообладателя или его законного представителя:		
9.	Правопритязания и сведения о наличии поступивших, но не рассмотренных заявлений о проведении государственной регистрации права (перехода, прекращения права), ограничения права или обременения объекта недвижимости, сделки в отношении объекта недвижимости:	данные отсутствуют	
10.	Сведения об осуществлении государственной регистрации сделки, права, ограничения права без необходимого в силу закона согласия третьего лица, органа:	данные отсутствуют	
11.	Сведения о невозможности государственной регистрации перехода, прекращения, ограничения права на земельный участок из земель сельскохозяйственного назначения:		

Государственный регистратор		ФГИС ЕГРН
полное наименование должности	подпись	инициалы, фамилия

Выписка из Единого государственного реестра недвижимости об объекте недвижимости
Сведения о частях земельного участка

Земельный участок			
(вид объекта недвижимости)			
Лист № __ Раздела 4.1	Всего листов раздела 4.1 : __	Всего разделов: __	Всего листов выписки: __
19.09.2022.№ 99/2022/494713812			
Кадастровый номер:		47:14:0803002:122	

Учетный номер части	Площадь (м ²)	Содержание ограничения в использовании или ограничения права на объект недвижимости или обременения объекта недвижимости
1	2	3
1	1020	Иные ограничения (обременения) прав, Временные. Дата истечения срока действия временного характера - 24.12.2014
2	648	Иные ограничения (обременения) прав, Временные. Дата истечения срока действия временного характера - 24.12.2014

Государственный регистратор		ФГИС ЕГРН
полное наименование должности	подпись	инициалы, фамилия

М.П.

Выписка из Единого государственного реестра недвижимости об объекте недвижимости
Сведения о характеристиках объекта недвижимости

На основании запроса от 16.09.2022 г., поступившего на рассмотрение 16.09.2022 г., сообщаем, что согласно записям Единого государственного реестра недвижимости:

Земельный участок			
(вид объекта недвижимости)			
Лист № ___ Раздела 1	Всего листов раздела 1 : ___	Всего разделов: ___	Всего листов выписки: ___
16.09.2022 № 99/2022/494442333			
Кадастровый номер:		47:14:0000000:39231	

Номер кадастрового квартала:	47:14:0000000
Дата присвоения кадастрового номера:	24.05.2017
Ранее присвоенный государственный учетный номер:	данные отсутствуют
Адрес:	Ленинградская область, р-н. Ломоносовский
Площадь:	183773 +/- 750 кв. м
Кадастровая стоимость, руб.:	1462833.08
Кадастровые номера расположенных в пределах земельного участка объектов недвижимости:	47:14:0000000:39186, 47:14:0000000:37857
Кадастровые номера объектов недвижимости, из которых образован объект недвижимости:	47:14:0000000:12
Кадастровые номера образованных объектов недвижимости:	данные отсутствуют
Сведения о включении объекта недвижимости в состав предприятия как имущественного комплекса:	

Государственный регистратор		ФГИС ЕГРН
полное наименование должности	подпись	инициалы, фамилия

М.П.

Выписка из Единого государственного реестра недвижимости об объекте недвижимости
Сведения о характеристиках объекта недвижимости

Земельный участок			
(вид объекта недвижимости)			
Лист № ___ Раздела 1	Всего листов раздела 1 : ___	Всего разделов: ___	Всего листов выписки: ___
16.09.2022.№ 99/2022/494442333			
Кадастровый номер:		47:14:0000000:39231	

Категория земель:	Земли промышленности, энергетики, транспорта, связи, радиовещания, телевидения, информатики, земли для обеспечения космической деятельности, земли обороны, безопасности и земли иного специального назначения
Виды разрешенного использования:	Для размещения иных объектов промышленности, энергетики, транспорта, связи, радиовещания, телевидения, информатики, обеспечения космической деятельности, обороны, безопасности и иного специального назначения
Сведения о кадастровом инженере:	Фотина Евгения Михайловна №47-13-0548
Сведения о лесах, водных объектах и об иных природных объектах, расположенных в пределах земельного участка:	данные отсутствуют
Сведения о том, что земельный участок полностью или частично расположен в границах зоны с особыми условиями использования территории или территории объекта культурного наследия	данные отсутствуют
Сведения о том, что земельный участок расположен в границах особой экономической зоны, территории опережающего социально-экономического развития, зоны территориального развития в Российской Федерации, игровой зоны:	данные отсутствуют
Сведения о том, что земельный участок расположен в границах особо охраняемой природной территории, охотничьих угодий, лесничеств, лесопарков:	данные отсутствуют
Сведения о результатах проведения государственного земельного надзора:	данные отсутствуют
Сведения о расположении земельного участка в границах территории, в отношении которой утвержден проект межевания территории:	данные отсутствуют

Государственный регистратор		ФГИС ЕГРН
полное наименование должности	подпись	инициалы, фамилия

М.П.

Выписка из Единого государственного реестра недвижимости об объекте недвижимости
Сведения о характеристиках объекта недвижимости

Земельный участок			
(вид объекта недвижимости)			
Лист № ___ Раздела 1	Всего листов раздела 1 : ___	Всего разделов: ___	Всего листов выписки: ___
16.09.2022.№ 99/2022/494442333			
Кадастровый номер:		47:14:0000000:39231	

Условный номер земельного участка:	данные отсутствуют
Сведения о принятии акта и (или) заключении договора, предусматривающих предоставление в соответствии с земельным законодательством исполнительным органом государственной власти или органом местного самоуправления находящегося в государственной или муниципальной собственности земельного участка для строительства наемного дома социального использования или наемного дома коммерческого использования:	данные отсутствуют
Сведения о том, что земельный участок или земельные участки образованы на основании решения об изъятии земельного участка и (или) расположенного на нем объекта недвижимости для государственных или муниципальных нужд:	данные отсутствуют
Сведения о том, что земельный участок образован из земель или земельного участка, государственная собственность на которые не разграничена:	данные отсутствуют
Сведения о наличии земельного спора о местоположении границ земельных участков:	данные отсутствуют
Статус записи об объекте недвижимости:	Сведения об объекте недвижимости имеют статус "актуальные"
Особые отметки:	Граница земельного участка не установлена в соответствии с требованиями земельного законодательства. Посредством данного земельного участка обеспечен доступ к земельному участку (земельным участкам) с кадастровым номером (кадастровыми номерами) 47:14:0901002:3881, 47:14:0901002:3882, 47:14:0901002:3883. Сведения о видах разрешенного использования имеют статус «Актуальные незасвидетельствованные». Право (ограничение права, обременение объекта недвижимости) зарегистрировано на данный объект недвижимости с видами разрешенного использования отсутствует. Сведения необходимые для заполнения раздела 3.1 отсутствуют. Сведения необходимые для заполнения раздела 3.2 отсутствуют.
Получатель выписки:	Красоткина Елена Николаевна

Государственный регистратор		ФГИС ЕГРН	202
полное наименование должности	подпись	инициалы, фамилия	

Выписка из Единого государственного реестра недвижимости об объекте недвижимости
Сведения о зарегистрированных правах

Земельный участок	
(вид объекта недвижимости)	
Лист № ___ Раздела 2	Всего листов раздела 2 : ___
Всего разделов: ___	
Всего листов выписки: ___	
16.09.2022.№ 99/2022/494442333	
Кадастровый номер:	47:14:0000000:39231
1. Правообладатель (правообладатели):	1.1. Ленинградская область
2. Вид, номер и дата государственной регистрации права:	2.1. Собственность, № 47:14:0000000:39231-47/012/2017-1 от 09.08.2017
3. Ограничение прав и обременение объекта недвижимости:	не зарегистрировано
1. Правообладатель (правообладатели):	1.2. Государственное казенное учреждение Ленинградской области "Управление автомобильных дорог Ленинградской области", ИНН: 4716021880
2. Вид, номер и дата государственной регистрации права:	2.2. Постоянное (бессрочное) пользование, № 47:14:0000000:39231-47/021/2019-2 от 24.07.2019
3. Ограничение прав и обременение объекта недвижимости:	не зарегистрировано
4. Договоры участия в долевом строительстве:	данные отсутствуют
5. Заявленные в судебном порядке права требования:	данные отсутствуют
6. Сведения о возражении в отношении зарегистрированного права:	данные отсутствуют
7. Сведения о наличии решения об изъятии объекта недвижимости для государственных и муниципальных нужд:	данные отсутствуют
8. Сведения о невозможности государственной регистрации без личного участия правообладателя или его законного представителя:	
9. Правопритязания и сведения о наличии поступивших, но не рассмотренных заявлений о проведении государственной регистрации права (перехода, прекращения права), ограничения права или обременения объекта недвижимости, сделки в отношении объекта недвижимости:	данные отсутствуют
10. Сведения об осуществлении государственной регистрации сделки, права, ограничения права без необходимого в силу закона согласия третьего лица, органа:	данные отсутствуют
11. Сведения о невозможности государственной регистрации перехода, прекращения, ограничения права на земельный участок из земель сельскохозяйственного назначения:	

Государственный регистратор		ФГИС ЕГРН
полное наименование должности	подпись	инициалы, фамилия

М.П.

Выписка из Единого государственного реестра недвижимости об объекте недвижимости
Описание местоположения земельного участка

Земельный участок			
(вид объекта недвижимости)			
Лист № ___ Раздела 3	Всего листов раздела 3 : ___	Всего разделов: ___	Всего листов выписки: ___
16.09.2022 № 99/2022/494442333			
Кадастровый номер:		47:14:0000000:39231	


План (чертеж, схема) земельного участка			
Масштаб 1: данные отсутствуют	Условные обозначения:		

Государственный регистратор		ФГИС ЕГРН
полное наименование должности	подпись	инициалы, фамилия

М.П.

Выписка из Единого государственного реестра недвижимости об объекте недвижимости
Сведения о частях земельного участка

Земельный участок			
<small>(вид объекта недвижимости)</small>			
Лист № ___ Раздела 4	Всего листов раздела 4 : ___	Всего разделов: ___	Всего листов выписки: ___
16.09.2022 № 99/2022/494442333			
Кадастровый номер:		47:14:0000000:39231	

План (чертеж, схема) части земельного участка	Учетный номер части: 47:14:0000000:39231/1
	
Масштаб 1: данные отсутствуют	Условные обозначения:

Государственный регистратор		ФГИС ЕГРН
полное наименование должности	подпись	инициалы, фамилия

М.П.

Выписка из Единого государственного реестра недвижимости об объекте недвижимости
Сведения о частях земельного участка

Земельный участок			
<small>(вид объекта недвижимости)</small>			
Лист № __ Раздела 4	Всего листов раздела 4 : __	Всего разделов: __	Всего листов выписки: __
16.09.2022.№ 99/2022/494442333			
Кадастровый номер:		47:14:0000000:39231	

План (чертеж, схема) части земельного участка	Учетный номер части: 47:14:0000000:39231/2
 <p>47:14:0000000:39231/2</p>	
Масштаб 1: данные отсутствуют	Условные обозначения:

Государственный регистратор		ФГИС ЕГРН
полное наименование должности	подпись	инициалы, фамилия

М.П.

Выписка из Единого государственного реестра недвижимости об объекте недвижимости
Сведения о частях земельного участка

Земельный участок			
<small>(вид объекта недвижимости)</small>			
Лист № __ Раздела 4	Всего листов раздела 4 : __	Всего разделов: __	Всего листов выписки: __
16.09.2022.№ 99/2022/494442333			
Кадастровый номер:		47:14:0000000:39231	

План (чертеж, схема) части земельного участка	Учетный номер части: 47:14:0000000:39231/3
	
Масштаб 1: данные отсутствуют	Условные обозначения:

Государственный регистратор		ФГИС ЕГРН
полное наименование должности	подпись	инициалы, фамилия

М.П.

Выписка из Единого государственного реестра недвижимости об объекте недвижимости
Сведения о частях земельного участка

Земельный участок			
<small>(вид объекта недвижимости)</small>			
Лист № __ Раздела 4	Всего листов раздела 4 : __	Всего разделов: __	Всего листов выписки: __
16.09.2022 № 99/2022/494442333			
Кадастровый номер:		47:14:0000000:39231	

План (чертеж, схема) части земельного участка	Учетный номер части: 47:14:0000000:39231/4
Масштаб 1: данные отсутствуют	Условные обозначения:

Государственный регистратор		ФГИС ЕГРН
полное наименование должности	подпись	инициалы, фамилия

М.П.

Выписка из Единого государственного реестра недвижимости об объекте недвижимости
Сведения о частях земельного участка

Земельный участок			
<small>(вид объекта недвижимости)</small>			
Лист № __ Раздела 4	Всего листов раздела 4 : __	Всего разделов: __	Всего листов выписки: __
16.09.2022.№ 99/2022/494442333			
Кадастровый номер:		47:14:0000000:39231	


План (чертеж, схема) части земельного участка	Учетный номер части: 47:14:0000000:39231/5
	
Масштаб 1: данные отсутствуют	Условные обозначения:

Государственный регистратор		ФГИС ЕГРН
полное наименование должности	подпись	инициалы, фамилия

М.П.

Выписка из Единого государственного реестра недвижимости об объекте недвижимости
Сведения о частях земельного участка

Земельный участок			
(вид объекта недвижимости)			
Лист № __ Раздела 4	Всего листов раздела 4 : __	Всего разделов: __	Всего листов выписки: __
16.09.2022 № 99/2022/494442333			
Кадастровый номер:		47:14:0000000:39231	

План (чертеж, схема) части земельного участка	Учетный номер части: 47:14:0000000:39231/6
	
Масштаб 1: данные отсутствуют	Условные обозначения:

Государственный регистратор		ФГИС ЕГРН
полное наименование должности	подпись	инициалы, фамилия

М.П.

Выписка из Единого государственного реестра недвижимости об объекте недвижимости
Сведения о частях земельного участка

Земельный участок			
<small>(вид объекта недвижимости)</small>			
Лист № __ Раздела 4	Всего листов раздела 4 : __	Всего разделов: __	Всего листов выписки: __
16.09.2022.№ 99/2022/494442333			
Кадастровый номер:		47:14:0000000:39231	


План (чертеж, схема) части земельного участка	Учетный номер части: 47:14:0000000:39231/7
	
Масштаб 1: данные отсутствуют	Условные обозначения:

Государственный регистратор		ФГИС ЕГРН
полное наименование должности	подпись	инициалы, фамилия

М.П.

Выписка из Единого государственного реестра недвижимости об объекте недвижимости
Сведения о частях земельного участка

Земельный участок			
<small>(вид объекта недвижимости)</small>			
Лист № __ Раздела 4	Всего листов раздела 4 : __	Всего разделов: __	Всего листов выписки: __
16.09.2022.№ 99/2022/494442333			
Кадастровый номер:		47:14:0000000:39231	

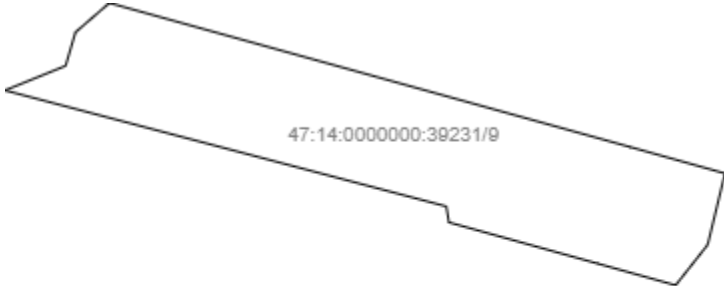
План (чертеж, схема) части земельного участка	Учетный номер части: 47:14:0000000:39231/8
	
Масштаб 1: данные отсутствуют	Условные обозначения:

Государственный регистратор		ФГИС ЕГРН
полное наименование должности	подпись	инициалы, фамилия

М.П.

Выписка из Единого государственного реестра недвижимости об объекте недвижимости
Сведения о частях земельного участка

Земельный участок			
<small>(вид объекта недвижимости)</small>			
Лист № __ Раздела 4	Всего листов раздела 4 : __	Всего разделов: __	Всего листов выписки: __
16.09.2022.№ 99/2022/494442333			
Кадастровый номер:		47:14:0000000:39231	

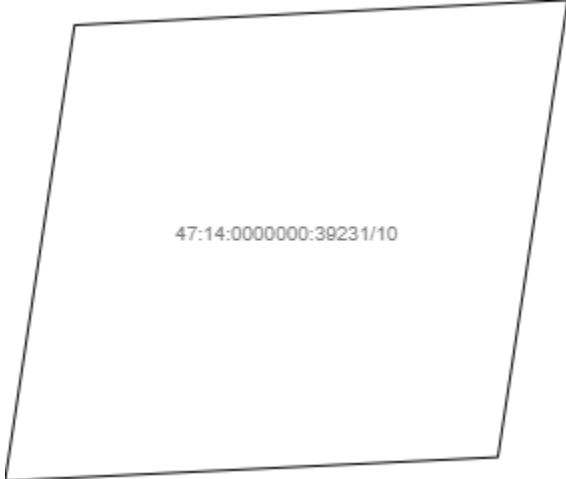
План (чертеж, схема) части земельного участка	Учетный номер части: 47:14:0000000:39231/9
	
Масштаб 1: данные отсутствуют	Условные обозначения:

Государственный регистратор		ФГИС ЕГРН
полное наименование должности	подпись	инициалы, фамилия

М.П.

Выписка из Единого государственного реестра недвижимости об объекте недвижимости
Сведения о частях земельного участка


Земельный участок			
(вид объекта недвижимости)			
Лист № __ Раздела 4	Всего листов раздела 4 : __	Всего разделов: __	Всего листов выписки: __
16.09.2022.№ 99/2022/494442333			
Кадастровый номер:		47:14:0000000:39231	

План (чертеж, схема) части земельного участка		Учетный номер части: 47:14:0000000:39231/10	
			
Масштаб 1: данные отсутствуют	Условные обозначения:		
Государственный регистратор		ФГИС ЕГРН	
полное наименование должности	подпись	инициалы, фамилия	

М.П.

Выписка из Единого государственного реестра недвижимости об объекте недвижимости
Сведения о частях земельного участка

Земельный участок			
<small>(вид объекта недвижимости)</small>			
Лист № __ Раздела 4	Всего листов раздела 4 : __	Всего разделов: __	Всего листов выписки: __
16.09.2022.№ 99/2022/494442333			
Кадастровый номер:		47:14:0000000:39231	

План (чертеж, схема) части земельного участка	Учетный номер части: 47:14:0000000:39231/11
	
Масштаб 1: данные отсутствуют	Условные обозначения:

Государственный регистратор		ФГИС ЕГРН
полное наименование должности	подпись	инициалы, фамилия

М.П.

Выписка из Единого государственного реестра недвижимости об объекте недвижимости
Сведения о частях земельного участка

Земельный участок			
<small>(вид объекта недвижимости)</small>			
Лист № __ Раздела 4	Всего листов раздела 4 : __	Всего разделов: __	Всего листов выписки: __
16.09.2022 № 99/2022/494442333			
Кадастровый номер:		47:14:0000000:39231	

План (чертеж, схема) части земельного участка	Учетный номер части: 47:14:0000000:39231/12
	
Масштаб 1: данные отсутствуют	Условные обозначения:

Государственный регистратор		ФГИС ЕГРН
полное наименование должности	подпись	инициалы, фамилия

М.П.

Выписка из Единого государственного реестра недвижимости об объекте недвижимости
Сведения о частях земельного участка

Земельный участок			
(вид объекта недвижимости)			
Лист № __ Раздела 4	Всего листов раздела 4 : __	Всего разделов: __	Всего листов выписки: __
16.09.2022.№ 99/2022/494442333			
Кадастровый номер:		47:14:0000000:39231	

План (чертеж, схема) части земельного участка	Учетный номер части: 47:14:0000000:39231/13
Масштаб 1: данные отсутствуют	Условные обозначения:

Государственный регистратор		ФГИС ЕГРН
полное наименование должности	подпись	инициалы, фамилия

М.П.

Выписка из Единого государственного реестра недвижимости об объекте недвижимости
Сведения о частях земельного участка

Земельный участок			
<small>(вид объекта недвижимости)</small>			
Лист № ___ Раздела 4	Всего листов раздела 4 : ___	Всего разделов: ___	Всего листов выписки: ___
16.09.2022.№ 99/2022/494442333			
Кадастровый номер:		47:14:0000000:39231	

План (чертеж, схема) части земельного участка	Учетный номер части: 47:14:0000000:39231/14
	
Масштаб 1: данные отсутствуют	Условные обозначения:

Государственный регистратор		ФГИС ЕГРН
полное наименование должности	подпись	инициалы, фамилия

М.П.

Выписка из Единого государственного реестра недвижимости об объекте недвижимости
Сведения о частях земельного участка

Земельный участок			
(вид объекта недвижимости)			
Лист № __ Раздела 4	Всего листов раздела 4 : __	Всего разделов: __	Всего листов выписки: __
16.09.2022 № 99/2022/494442333			
Кадастровый номер:		47:14:0000000:39231	


План (чертеж, схема) части земельного участка	Учетный номер части: 47:14:0000000:39231/15
	
Масштаб 1: данные отсутствуют	Условные обозначения:

Государственный регистратор		ФГИС ЕГРН
полное наименование должности	подпись	инициалы, фамилия

М.П.

Выписка из Единого государственного реестра недвижимости об объекте недвижимости
Сведения о частях земельного участка

Земельный участок			
(вид объекта недвижимости)			
Лист № __ Раздела 4	Всего листов раздела 4 : __	Всего разделов: __	Всего листов выписки: __
16.09.2022.№ 99/2022/494442333			
Кадастровый номер:		47:14:0000000:39231	

План (чертеж, схема) части земельного участка	Учетный номер части: 47:14:0000000:39231/16
	
Масштаб 1: данные отсутствуют	Условные обозначения:

Государственный регистратор		ФГИС ЕГРН
полное наименование должности	подпись	инициалы, фамилия

М.П.

Выписка из Единого государственного реестра недвижимости об объекте недвижимости
Сведения о частях земельного участка

Земельный участок			
<small>(вид объекта недвижимости)</small>			
Лист № ___ Раздела 4	Всего листов раздела 4 : ___	Всего разделов: ___	Всего листов выписки: ___
16.09.2022 № 99/2022/494442333			
Кадастровый номер:		47:14:0000000:39231	

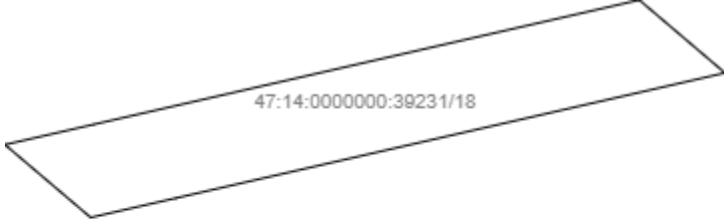
План (чертеж, схема) части земельного участка	Учетный номер части: 47:14:0000000:39231/17
	
Масштаб 1: данные отсутствуют	Условные обозначения:

Государственный регистратор		ФГИС ЕГРН
полное наименование должности	подпись	инициалы, фамилия

М.П.

Выписка из Единого государственного реестра недвижимости об объекте недвижимости
Сведения о частях земельного участка

Земельный участок			
<small>(вид объекта недвижимости)</small>			
Лист № __ Раздела 4	Всего листов раздела 4 : __	Всего разделов: __	Всего листов выписки: __
16.09.2022.№ 99/2022/494442333			
Кадастровый номер:		47:14:0000000:39231	

План (чертеж, схема) части земельного участка	Учетный номер части: 47:14:0000000:39231/18
	
Масштаб 1: данные отсутствуют	Условные обозначения:

Государственный регистратор		ФГИС ЕГРН
полное наименование должности	подпись	инициалы, фамилия

М.П.

Выписка из Единого государственного реестра недвижимости об объекте недвижимости
Сведения о частях земельного участка

Земельный участок			
<small>(вид объекта недвижимости)</small>			
Лист № ___ Раздела 4	Всего листов раздела 4 : ___	Всего разделов: ___	Всего листов выписки: ___
16.09.2022 № 99/2022/494442333			
Кадастровый номер:		47:14:0000000:39231	

План (чертеж, схема) части земельного участка	Учетный номер части: 47:14:0000000:39231/19
Масштаб 1: данные отсутствуют	Условные обозначения:

Государственный регистратор		ФГИС ЕГРН
полное наименование должности	подпись	инициалы, фамилия

М.П.

Выписка из Единого государственного реестра недвижимости об объекте недвижимости
Сведения о частях земельного участка

Земельный участок			
(вид объекта недвижимости)			
Лист № __ Раздела 4.1	Всего листов раздела 4.1 : __	Всего разделов: __	Всего листов выписки: __
16.09.2022 № 99/2022/494442333			
Кадастровый номер:		47:14:0000000:39231	

Учетный номер части	Площадь (м ²)	Содержание ограничения в использовании или ограничения права на объект недвижимости или обременения объекта недвижимости
1	2	3
1	457	Ограничения прав на земельный участок, предусмотренные статьями 56, 56.1 Земельного кодекса Российской Федерации, Свидетельство о государственной регистрации права № 256873 от 21.05.2003, срок действия: 20.04.2017
2	3089	Ограничения прав на земельный участок, предусмотренные статьями 56, 56.1 Земельного кодекса Российской Федерации, Карта (план) № 104/2013 от 24.10.2013, срок действия: 20.04.2017
3	1198	Ограничения прав на земельный участок, предусмотренные статьями 56, 56.1 Земельного кодекса Российской Федерации, Карта (план) объекта землеустройства № 1 от 06.12.2016, срок действия: 20.04.2017
4	22848	Ограничения прав на земельный участок, предусмотренные статьями 56, 56.1 Земельного кодекса Российской Федерации, Карта(план) № - от 16.06.2016, срок действия: 20.04.2017
5	2503	Ограничения прав на земельный участок, предусмотренные статьями 56, 56.1 Земельного кодекса Российской Федерации, Сведения из государственного водного реестра № р-01/12 от 04.12.2014, срок действия: 20.04.2017
6	416	Ограничения прав на земельный участок, предусмотренные статьями 56, 56.1 Земельного кодекса Российской Федерации, Карта(план) № - от 16.06.2016, срок действия: 20.04.2017
7	1006	Ограничения прав на земельный участок, предусмотренные статьями 56, 56.1 Земельного кодекса Российской Федерации, Карта (план) № 22801 от 06.08.2012, срок действия: 20.04.2017
8	703	Ограничения прав на земельный участок, предусмотренные статьями 56, 56.1 Земельного кодекса Российской Федерации, Карта (план) № 314/2012 от 06.12.2012, срок действия: 20.04.2017
9	2503	Ограничения прав на земельный участок, предусмотренные статьями 56, 56.1 Земельного кодекса Российской Федерации, Сведения из государственного водного реестра № р-01/12 от 04.12.2014, срок действия: 20.04.2017
10	420	Ограничения прав на земельный участок, предусмотренные статьями 56, 56.1 Земельного кодекса Российской Федерации, Карта(план) № - от 16.06.2016, срок действия: 20.04.2017
11	1074	Ограничения прав на земельный участок, предусмотренные статьями 56, 56.1 Земельного кодекса Российской Федерации, Справка о балансовой принадлежности № 032-13/1599 от 04.03.2015, срок действия: 20.04.2017
12	503	Ограничения прав на земельный участок, предусмотренные статьями 56, 56.1 Земельного

		кодекса Российской Федерации, Карта(план) № - от 16.06.2016, срок действия: 20.04.2017
13	6019	Ограничения прав на земельный участок, предусмотренные статьями 56, 56.1 Земельного кодекса Российской Федерации, Карта (план) № 22806 от 06.08.2012, срок действия: 20.04.2017
14	31	Ограничения прав на земельный участок, предусмотренные статьями 56, 56.1 Земельного кодекса Российской Федерации, Карта(план) № - от 16.06.2016, срок действия: 20.04.2017
15	489	Ограничения прав на земельный участок, предусмотренные статьями 56, 56.1 Земельного кодекса Российской Федерации, Карта(план) № - от 16.06.2016, срок действия: 20.04.2017

Государственный регистратор		ФГИС ЕГРН
полное наименование должности	подпись	инициалы, фамилия

М.П.

Раздел 4.1

Выписка из Единого государственного реестра недвижимости об объекте недвижимости
Сведения о частях земельного участка

Земельный участок			
(вид объекта недвижимости)			
Лист № ___ Раздела 4.1	Всего листов раздела 4.1 : ___	Всего разделов: ___	Всего листов выписки: ___
16.09.2022.№ 99/2022/494442333			
Кадастровый номер:		47:14:0000000:39231	

Учетный номер части	Площадь (м ²)	Содержание ограничения в использовании или ограничения права на объект недвижимости или обременения объекта недвижимости
1	2	3
16	1757	Ограничения прав на земельный участок, предусмотренные статьями 56, 56.1 Земельного кодекса Российской Федерации, Карта (план) № - от 03.12.2018, срок действия: 22.04.2019
17	1108	Ограничения прав на земельный участок, предусмотренные статьями 56, 56.1 Земельного кодекса Российской Федерации, Доверенность № 78/337-н/78-2018-4-2034 от 12.10.2018, срок действия: 08.07.2020
18	1033	Ограничения прав на земельный участок, предусмотренные статьями 56, 56.1 Земельного кодекса Российской Федерации, Документ, содержащий необходимые для внесения в государственный кадастр недвижимости сведения об установлении или изменении территориальной зоны или зоны с особыми условиями использования территорий, либо об отмене установления такой зоны № PVD-0123/2021-46542 от 08.09.2021, срок действия: 13.09.2021
19	1166	Ограничения прав на земельный участок, предусмотренные статьями 56, 56.1 Земельного кодекса Российской Федерации, Документ, содержащий необходимые для внесения в государственный кадастр недвижимости сведения об установлении или изменении территориальной зоны или зоны с особыми условиями использования территорий, либо об отмене установления такой зоны № PVD-0123/2022-45630 от 18.07.2022, срок действия: 24.08.2022

Государственный регистратор		ФГИС ЕГРН
полное наименование должности	подпись	инициалы, фамилия

М.П.

Выписка из Единого государственного реестра недвижимости об объекте недвижимости
Сведения о частях земельного участка

Земельный участок			
<small>(вид объекта недвижимости)</small>			
Лист № __ Раздела 4.2	Всего листов раздела 4.2 : __	Всего разделов: __	Всего листов выписки: __
16.09.2022.№ 99/2022/494442333			
Кадастровый номер:		47:14:0000000:39231	

Сведения о характерных точках границы части (частей) земельного участка				
Учетный номер части: 1				
Система координат: Местная 167				
Зона №				
Номер точки	Координаты, м		Описание закрепления на местности	Средняя квадратическая погрешность определения координат характерных точек границы части земельного участка, м
	X	Y		
1	2	3	4	5
1	412818.46	2158978.16	данные отсутствуют	данные отсутствуют
1	412818.46	2158978.16	данные отсутствуют	данные отсутствуют
2	412826.5	2158978.29	данные отсутствуют	данные отсутствуют
3	412826.4	2158984.88	данные отсутствуют	данные отсутствуют
4	412825.85	2159034.85	данные отсутствуют	данные отсутствуют
5	412817.77	2159034.88	данные отсутствуют	данные отсутствуют
6	412818.15	2159007.38	данные отсутствуют	данные отсутствуют
7	412818.18	2158989.33	данные отсутствуют	данные отсутствуют
8	412818.26	2158986.43	данные отсутствуют	данные отсутствуют
9	412818.42	2158982.35	данные отсутствуют	данные отсутствуют

Государственный регистратор		ФГИС ЕГРН
полное наименование должности	подпись	инициалы, фамилия

М.П.

Выписка из Единого государственного реестра недвижимости об объекте недвижимости
Сведения о частях земельного участка

Земельный участок				
<small>(вид объекта недвижимости)</small>				
Лист № __ Раздела 4.2		Всего листов раздела 4.2 : __		Всего разделов: __
Всего листов выписки: __				
16.09.2022.№ 99/2022/494442333				
Кадастровый номер:			47:14:0000000:39231	
Сведения о характерных точках границы части (частей) земельного участка				
Учетный номер части: 2				
Система координат: Местная 167				
Зона №				
Номер точки	Координаты, м		Описание закрепления на местности	Средняя квадратическая погрешность определения координат характерных точек границы части земельного участка, м
	X	Y		
1	2	3	4	5
10	416970.58	2172470.45	данные отсутствуют	данные отсутствуют
10	416970.58	2172470.45	данные отсутствуют	данные отсутствуют
11	416963.43	2172487.29	данные отсутствуют	данные отсутствуют
12	416963.43	2172487.46	данные отсутствуют	данные отсутствуют
13	416963.2	2172494.41	данные отсутствуют	данные отсутствуют
14	416923.69	2172451.23	данные отсутствуют	данные отсутствуют
15	416933.74	2172429.92	данные отсутствуют	данные отсутствуют
16	408402.16	2176889.55	данные отсутствуют	данные отсутствуют
16	408402.16	2176889.55	данные отсутствуют	данные отсутствуют
17	408406.24	2176891.38	данные отсутствуют	данные отсутствуют
18	408406.56	2176898.02	данные отсутствуют	данные отсутствуют
19	408410.16	2176905.18	данные отсутствуют	данные отсутствуют
20	408388.46	2176908.38	данные отсутствуют	данные отсутствуют
21	408389.7	2176894.76	данные отсутствуют	данные отсутствуют
22	408388.97	2176884.57	данные отсутствуют	данные отсутствуют
23	408387.82	2176858.04	данные отсутствуют	данные отсутствуют
Государственный регистратор			ФГИС ЕГРН	
полное наименование должности			подпись	
			инициалы, фамилия	

М.П.

Выписка из Единого государственного реестра недвижимости об объекте недвижимости
Сведения о частях земельного участка

Земельный участок			
<small>(вид объекта недвижимости)</small>			
Лист № ____ Раздела 4.2	Всего листов раздела 4.2 : ____	Всего разделов: ____	Всего листов выписки: ____
16.09.2022 № 99/2022/494442333			
Кадастровый номер:		47:14:0000000:39231	

Номер точки	Координаты, м		Описание закрепления на местности	Средняя квадратическая погрешность определения координат характерных точек границы части земельного участка, м
	X	Y		
1	2	3	4	5
24	408400.53	2176856.11	данные отсутствуют	данные отсутствуют
25	419785.25	2172055.38	данные отсутствуют	данные отсутствуют
25	419785.25	2172055.38	данные отсутствуют	данные отсутствуют
26	419807.39	2172056.57	данные отсутствуют	данные отсутствуют
27	419800.83	2172105.78	данные отсутствуют	данные отсутствуют
28	419787.9	2172105.78	данные отсутствуют	данные отсутствуют
29	419777.27	2172114.83	данные отсутствуют	данные отсутствуют

Государственный регистратор		ФГИС ЕГРН
полное наименование должности	подпись	инициалы, фамилия

М.П.

Выписка из Единого государственного реестра недвижимости об объекте недвижимости
Сведения о частях земельного участка

Земельный участок				
<small>(вид объекта недвижимости)</small>				
Лист № ___ Раздела 4.2		Всего листов раздела 4.2 : ___		Всего разделов: ___
Всего листов выписки: ___				
16.09.2022.№ 99/2022/494442333				
Кадастровый номер:			47:14:0000000:39231	
Сведения о характерных точках границы части (частей) земельного участка				
Учетный номер части: 3				
Система координат: Местная 167				
Зона №				
Номер точки	Координаты, м		Описание закрепления на местности	Средняя квадратическая погрешность определения координат характерных точек границы части земельного участка, м
	X	Y		
1	2	3	4	5
30	413918.8	2165279.58	данные отсутствуют	данные отсутствуют
30	413918.8	2165279.58	данные отсутствуют	данные отсутствуют
31	413924.29	2165301.56	данные отсутствуют	данные отсутствуют
32	413925.75	2165301.29	данные отсутствуют	данные отсутствуют
33	413928.73	2165303.94	данные отсутствуют	данные отсутствуют
34	413930.24	2165314.32	данные отсутствуют	данные отсутствуют
35	413929.84	2165316.02	данные отсутствуют	данные отсутствуют
36	413927.41	2165317.56	данные отсутствуют	данные отсутствуют
37	413937.55	2165364.32	данные отсутствуют	данные отсутствуют
38	413952.17	2165436.74	данные отсутствуют	данные отсутствуют
39	413920.58	2165294.36	данные отсутствуют	данные отсутствуют
40	413916.78	2165277.86	данные отсутствуют	данные отсутствуют
41	413712.1	2164260.87	данные отсутствуют	данные отсутствуют
41	413712.1	2164260.87	данные отсутствуют	данные отсутствуют
42	413711.68	2164260.85	данные отсутствуют	данные отсутствуют
43	413711.64	2164261.85	данные отсутствуют	данные отсутствуют
Государственный регистратор			ФГИС ЕГРН	
полное наименование должности			подпись	
			инициалы, фамилия	

М.П.

Выписка из Единого государственного реестра недвижимости об объекте недвижимости
Сведения о частях земельного участка

Земельный участок			
<small>(вид объекта недвижимости)</small>			
Лист № ___ Раздела 4.2	Всего листов раздела 4.2 : ___	Всего разделов: ___	Всего листов выписки: ___
16.09.2022 № 99/2022/494442333			
Кадастровый номер:		47:14:0000000:39231	

Номер точки	Координаты, м		Описание закрепления на местности	Средняя квадратическая погрешность определения координат характерных точек границы части земельного участка, м
	X	Y		
1	2	3	4	5
44	413712.31	2164261.88	данные отсутствуют	данные отсутствуют
45	413718.42	2164291.45	данные отсутствуют	данные отсутствуют
46	413717.59	2164291.42	данные отсутствуют	данные отсутствуют
47	413717.55	2164292.42	данные отсутствуют	данные отсутствуют
48	413718.55	2164292.46	данные отсутствуют	данные отсутствуют
49	413720.59	2164301.06	данные отсутствуют	данные отсутствуют
50	413719.92	2164301.03	данные отсутствуют	данные отсутствуют
51	413719.88	2164302.03	данные отсутствуют	данные отсутствуют
52	413720.88	2164302.07	данные отсутствуют	данные отсутствуют
53	413721.37	2164304.76	данные отсутствуют	данные отсутствуют
54	413722.73	2164310.84	данные отсутствуют	данные отсутствуют
55	413722.18	2164310.82	данные отсутствуют	данные отсутствуют
56	413722.14	2164311.81	данные отсутствуют	данные отсутствуют
57	413722.95	2164311.85	данные отсутствуют	данные отсутствуют
58	413724.81	2164320.18	данные отсутствуют	данные отсутствуют
59	413724.44	2164320.16	данные отсутствуют	данные отсутствуют
60	413724.4	2164321.16	данные отсутствуют	данные отсутствуют

Государственный регистратор		ФГИС ЕГРН
полное наименование должности	подпись	инициалы, фамилия

М.П.

Выписка из Единого государственного реестра недвижимости об объекте недвижимости
Сведения о частях земельного участка

Земельный участок			
<small>(вид объекта недвижимости)</small>			
Лист № ___ Раздела 4.2	Всего листов раздела 4.2 : ___	Всего разделов: ___	Всего листов выписки: ___
16.09.2022 № 99/2022/494442333			
Кадастровый номер:		47:14:0000000:39231	

Номер точки	Координаты, м		Описание закрепления на местности	Средняя квадратическая погрешность определения координат характерных точек границы части земельного участка, м
	X	Y		
1	2	3	4	5
61	413725.04	2164321.18	данные отсутствуют	данные отсутствуют
62	413727.03	2164329.95	данные отсутствуют	данные отсутствуют
63	413726.85	2164329.94	данные отсутствуют	данные отсутствуют
64	413726.81	2164330.94	данные отсутствуют	данные отсутствуют
65	413727.22	2164330.96	данные отсутствуют	данные отсутствуют
66	413729.22	2164339.93	данные отсутствуют	данные отсутствуют
67	413729.2	2164340.4	данные отсутствуют	данные отсутствуют
68	413729.32	2164340.4	данные отсутствуют	данные отсутствуют
69	413746.96	2164419.46	данные отсутствуют	данные отсутствуют
70	413728.8	2164423.75	данные отсутствуют	данные отсутствуют
71	413731.22	2164442.55	данные отсутствуют	данные отсутствуют
72	413729.2	2164440.89	данные отсутствуют	данные отсутствуют
73	413727.53	2164433.37	данные отсутствуют	данные отсутствуют
74	413727.82	2164433.32	данные отсутствуют	данные отсутствуют
75	413727.65	2164432.34	данные отсутствуют	данные отсутствуют
76	413727.31	2164432.4	данные отсутствуют	данные отсутствуют
77	413725.63	2164424.87	данные отсутствуют	данные отсутствуют

Государственный регистратор		ФГИС ЕГРН
полное наименование должности	подпись	инициалы, фамилия

М.П.

Выписка из Единого государственного реестра недвижимости об объекте недвижимости
Сведения о частях земельного участка

Земельный участок			
(вид объекта недвижимости)			
Лист № ___ Раздела 4.2	Всего листов раздела 4.2 : ___	Всего разделов: ___	Всего листов выписки: ___
16.09.2022 № 99/2022/494442333			
Кадастровый номер:		47:14:000000:39231	

Номер точки	Координаты, м		Описание закрепления на местности	Средняя квадратическая погрешность определения координат характерных точек границы части земельного участка, м
	X	Y		
1	2	3	4	5
78	413726.28	2164424.9	данные отсутствуют	данные отсутствуют
79	413726.32	2164423.9	данные отсутствуют	данные отсутствуют
80	413725.4	2164423.86	данные отсутствуют	данные отсутствуют
81	413722.06	2164408.86	данные отсутствуют	данные отсутствуют
82	413722.12	2164408.86	данные отсутствуют	данные отсутствуют
83	413722.17	2164407.86	данные отсутствуют	данные отсутствуют
84	413721.83	2164407.85	данные отсутствуют	данные отсутствуют
85	413720.96	2164403.93	данные отсутствуют	данные отсутствуют
86	413721.72	2164403.96	данные отсутствуют	данные отсутствуют
87	413721.77	2164402.96	данные отсутствуют	данные отсутствуют
88	413720.77	2164402.92	данные отсутствуют	данные отсутствуют
89	413717.55	2164388.54	данные отсутствуют	данные отсутствуют
90	413718.17	2164387.75	данные отсутствуют	данные отсутствуют
91	413712.42	2164363.65	данные отсутствуют	данные отсутствуют
92	413711.93	2164363.44	данные отсутствуют	данные отсутствуют
93	413711.3	2164360.64	данные отсутствуют	данные отсутствуют
94	413712.11	2164360.67	данные отсутствуют	данные отсутствуют

Государственный регистратор		ФГИС ЕГРН
полное наименование должности	подпись	инициалы, фамилия

М.П.

Выписка из Единого государственного реестра недвижимости об объекте недвижимости
Сведения о частях земельного участка

Земельный участок			
(вид объекта недвижимости)			
Лист № __ Раздела 4.2	Всего листов раздела 4.2 : __	Всего разделов: __	Всего листов выписки: __
16.09.2022 № 99/2022/494442333			
Кадастровый номер:		47:14:0000000:39231	

Номер точки	Координаты, м		Описание закрепления на местности	Средняя квадратическая погрешность определения координат характерных точек границы части земельного участка, м
	X	Y		
1	2	3	4	5
95	413712.15	2164359.67	данные отсутствуют	данные отсутствуют
96	413711.15	2164359.63	данные отсутствуют	данные отсутствуют
97	413707.52	2164343.72	данные отсутствуют	данные отсутствуют
98	413707.63	2164343.72	данные отсутствуют	данные отсутствуют
99	413707.67	2164342.72	данные отсутствуют	данные отсутствуют
100	413707.3	2164342.71	данные отсутствуют	данные отсутствуют
101	413706.31	2164338.27	данные отсутствуют	данные отсутствуют
102	413706.37	2164338.27	данные отсутствуют	данные отсутствуют
103	413706.41	2164337.27	данные отсутствуют	данные отсутствуют
104	413706.08	2164337.26	данные отсутствуют	данные отсутствуют
105	413702.69	2164321.49	данные отсутствуют	данные отсутствуют
106	413704.89	2164322.93	данные отсутствуют	данные отсутствуют
107	413705.56	2164324.57	данные отсутствуют	данные отсутствуют
108	413708.85	2164337.03	данные отсутствуют	данные отсутствуют
109	413712.3	2164347.55	данные отсутствуют	данные отсутствуют
110	413714.7	2164357.14	данные отсутствуют	данные отсутствуют
111	413717.62	2164359.49	данные отсутствуют	данные отсутствуют

Государственный регистратор		ФГИС ЕГРН
полное наименование должности	подпись	инициалы, фамилия

М.П.

Выписка из Единого государственного реестра недвижимости об объекте недвижимости
Сведения о частях земельного участка

Земельный участок			
<small>(вид объекта недвижимости)</small>			
Лист № ___ Раздела 4.2	Всего листов раздела 4.2 : ___	Всего разделов: ___	Всего листов выписки: ___
16.09.2022 № 99/2022/494442333			
Кадастровый номер:		47:14:000000:39231	

Номер точки	Координаты, м		Описание закрепления на местности	Средняя квадратическая погрешность определения координат характерных точек границы части земельного участка, м
	X	Y		
1	2	3	4	5
112	413724.4	2164388.11	данные отсутствуют	данные отсутствуют
113	413723.33	2164390.55	данные отсутствуют	данные отсутствуют
114	413725.48	2164418.27	данные отсутствуют	данные отсутствуют
115	413744.34	2164414.01	данные отсутствуют	данные отсутствуют
116	413738.56	2164388.54	данные отсутствуют	данные отсутствуют
117	413708.1	2164262.33	данные отсутствуют	данные отсутствуют
118	413710.31	2164258.71	данные отсутствуют	данные отсутствуют
119	413711.57	2164258.35	данные отсутствуют	данные отсутствуют
120	413726.74	2164420.49	данные отсутствуют	данные отсутствуют
120	413726.74	2164420.49	данные отсутствуют	данные отсутствуют
121	413726.7	2164421.49	данные отсутствуют	данные отсутствуют
122	413727.7	2164421.53	данные отсутствуют	данные отсутствуют
123	413727.74	2164420.53	данные отсутствуют	данные отсутствуют
124	413728.39	2164420.21	данные отсутствуют	данные отсутствуют
124	413728.39	2164420.21	данные отсутствуют	данные отсутствуют
125	413728.35	2164421.2	данные отсутствуют	данные отсутствуют
126	413729.35	2164421.25	данные отсутствуют	данные отсутствуют

Государственный регистратор		ФГИС ЕГРН
полное наименование должности	подпись	инициалы, фамилия

М.П.

Выписка из Единого государственного реестра недвижимости об объекте недвижимости
Сведения о частях земельного участка

Земельный участок			
(вид объекта недвижимости)			
Лист № ___ Раздела 4.2	Всего листов раздела 4.2 : ___	Всего разделов: ___	Всего листов выписки: ___
16.09.2022 № 99/2022/494442333			
Кадастровый номер:		47:14:000000:39231	

Номер точки	Координаты, м		Описание закрепления на местности	Средняя квадратическая погрешность определения координат характерных точек границы части земельного участка, м
	X	Y		
1	2	3	4	5
127	413729.39	2164420.25	данные отсутствуют	данные отсутствуют
128	413730.32	2164419.98	данные отсутствуют	данные отсутствуют
128	413730.32	2164419.98	данные отсутствуют	данные отсутствуют
129	413730.28	2164420.98	данные отсутствуют	данные отсутствуют
130	413731.27	2164421.02	данные отсутствуют	данные отсутствуют
131	413731.32	2164420.02	данные отсутствуют	данные отсутствуют
132	413743.07	2164416.8	данные отсутствуют	данные отсутствуют
132	413743.07	2164416.8	данные отсутствуют	данные отсутствуют
133	413743.26	2164417.78	данные отсутствуют	данные отсутствуют
134	413746.2	2164417.18	данные отсутствуют	данные отсутствуют
135	413746.01	2164416.19	данные отсутствуют	данные отсутствуют
136	413720.23	2164397.42	данные отсутствуют	данные отсутствуют
136	413720.23	2164397.42	данные отсутствуют	данные отсутствуют
137	413720.18	2164398.42	данные отсутствуют	данные отсутствуют
138	413721.18	2164398.47	данные отсутствуют	данные отсутствуют
139	413721.23	2164397.47	данные отсутствуют	данные отсутствуют
140	413720.02	2164393.1	данные отсутствуют	данные отсутствуют
Государственный регистратор			ФГИС ЕГРН	
полное наименование должности			подпись	
			инициалы, фамилия	

М.П.

Выписка из Единого государственного реестра недвижимости об объекте недвижимости
Сведения о частях земельного участка

Земельный участок			
<small>(вид объекта недвижимости)</small>			
Лист № ___ Раздела 4.2	Всего листов раздела 4.2 : ___	Всего разделов: ___	Всего листов выписки: ___
16.09.2022 № 99/2022/494442333			
Кадастровый номер:		47:14:0000000:39231	

Номер точки	Координаты, м		Описание закрепления на местности	Средняя квадратическая погрешность определения координат характерных точек границы части земельного участка, м
	X	Y		
1	2	3	4	5
140	413720.02	2164393.1	данные отсутствуют	данные отсутствуют
141	413719.97	2164394.1	данные отсутствуют	данные отсутствуют
142	413720.97	2164394.14	данные отсутствуют	данные отсутствуют
143	413721.01	2164393.14	данные отсутствуют	данные отсутствуют
144	413719.73	2164388.94	данные отсутствуют	данные отсутствуют
144	413719.73	2164388.94	данные отсутствуют	данные отсутствуют
145	413719.68	2164389.94	данные отсутствуют	данные отсутствуют
146	413720.68	2164389.98	данные отсутствуют	данные отсутствуют
147	413720.73	2164388.98	данные отсутствуют	данные отсутствуют
148	413720.86	2164387.66	данные отсутствуют	данные отсутствуют
148	413720.86	2164387.66	данные отсутствуют	данные отсутствуют
149	413720.81	2164388.66	данные отсутствуют	данные отсутствуют
150	413721.81	2164388.7	данные отсутствуют	данные отсутствуют
151	413721.86	2164387.7	данные отсутствуют	данные отсутствуют
152	413719.67	2164383.09	данные отсутствуют	данные отсутствуют
152	413719.67	2164383.09	данные отсутствуют	данные отсутствуют
153	413719.63	2164384.09	данные отсутствуют	данные отсутствуют

Государственный регистратор		ФГИС ЕГРН
полное наименование должности	подпись	инициалы, фамилия

М.П.

Выписка из Единого государственного реестра недвижимости об объекте недвижимости
Сведения о частях земельного участка

Земельный участок			
(вид объекта недвижимости)			
Лист № ___ Раздела 4.2	Всего листов раздела 4.2 : ___	Всего разделов: ___	Всего листов выписки: ___
16.09.2022 № 99/2022/494442333			
Кадастровый номер:		47:14:000000:39231	

Номер точки	Координаты, м		Описание закрепления на местности	Средняя квадратическая погрешность определения координат характерных точек границы части земельного участка, м
	X	Y		
1	2	3	4	5
154	413720.62	2164384.13	данные отсутствуют	данные отсутствуют
155	413720.67	2164383.13	данные отсутствуют	данные отсутствуют
156	413718.22	2164377.18	данные отсутствуют	данные отсутствуют
156	413718.22	2164377.18	данные отсутствуют	данные отсутствуют
157	413718.17	2164378.18	данные отсутствуют	данные отсутствуют
158	413719.17	2164378.22	данные отсутствуют	данные отсутствуют
159	413719.21	2164377.22	данные отсутствуют	данные отсутствуют
160	413717.02	2164371.69	данные отсутствуют	данные отсутствуют
160	413717.02	2164371.69	данные отсутствуют	данные отсутствуют
161	413716.98	2164372.69	данные отсутствуют	данные отсутствуют
162	413717.98	2164372.74	данные отсутствуют	данные отсутствуют
163	413718.02	2164371.74	данные отсутствуют	данные отсутствуют
164	413715.89	2164366.54	данные отсутствуют	данные отсутствуют
164	413715.89	2164366.54	данные отсутствуют	данные отсутствуют
165	413715.84	2164367.54	данные отсутствуют	данные отсутствуют
166	413716.84	2164367.59	данные отсутствуют	данные отсутствуют
167	413716.88	2164366.59	данные отсутствуют	данные отсутствуют

Государственный регистратор		ФГИС ЕГРН
полное наименование должности	подпись	инициалы, фамилия

М.П.

Выписка из Единого государственного реестра недвижимости об объекте недвижимости
Сведения о частях земельного участка

Земельный участок			
(вид объекта недвижимости)			
Лист № ___ Раздела 4.2	Всего листов раздела 4.2 : ___	Всего разделов: ___	Всего листов выписки: ___
16.09.2022 № 99/2022/494442333			
Кадастровый номер:		47:14:000000:39231	

Номер точки	Координаты, м		Описание закрепления на местности	Средняя квадратическая погрешность определения координат характерных точек границы части земельного участка, м
	X	Y		
1	2	3	4	5
168	413714.68	2164361.92	данные отсутствуют	данные отсутствуют
168	413714.68	2164361.92	данные отсутствуют	данные отсутствуют
169	413714.64	2164362.92	данные отсутствуют	данные отсутствуют
170	413715.63	2164362.96	данные отсутствуют	данные отсутствуют
171	413715.68	2164361.96	данные отсутствуют	данные отсутствуют
172	413710.43	2164353.78	данные отсутствуют	данные отсутствуют
172	413710.43	2164353.78	данные отсутствуют	данные отсутствуют
173	413710.39	2164354.78	данные отсутствуют	данные отсутствуют
174	413711.38	2164354.82	данные отсутствуют	данные отсутствуют
175	413711.43	2164353.82	данные отсутствуют	данные отсутствуют
176	413708.88	2164347.82	данные отсутствуют	данные отсутствуют
176	413708.88	2164347.82	данные отсутствуют	данные отсутствуют
177	413708.84	2164348.82	данные отсутствуют	данные отсутствуют
178	413709.84	2164348.86	данные отсутствуют	данные отсутствуют
179	413709.88	2164347.86	данные отсутствуют	данные отсутствуют
180	413715.29	2164281.55	данные отсутствуют	данные отсутствуют
180	413715.29	2164281.55	данные отсутствуют	данные отсутствуют

Государственный регистратор		ФГИС ЕГРН
полное наименование должности	подпись	инициалы, фамилия

М.П.

Выписка из Единого государственного реестра недвижимости об объекте недвижимости
Сведения о частях земельного участка

Земельный участок			
(вид объекта недвижимости)			
Лист № ___ Раздела 4.2	Всего листов раздела 4.2 : ___	Всего разделов: ___	Всего листов выписки: ___
16.09.2022 № 99/2022/494442333			
Кадастровый номер:		47:14:0000000:39231	

Номер точки	Координаты, м		Описание закрепления на местности	Средняя квадратическая погрешность определения координат характерных точек границы части земельного участка, м
	X	Y		
1	2	3	4	5
181	413715.25	2164282.55	данные отсутствуют	данные отсутствуют
182	413716.25	2164282.59	данные отсутствуют	данные отсутствуют
183	413716.29	2164281.59	данные отсутствуют	данные отсутствуют
184	413712.98	2164271.64	данные отсутствуют	данные отсутствуют
184	413712.98	2164271.64	данные отсутствуют	данные отсутствуют
185	413712.93	2164272.64	данные отсутствуют	данные отсутствуют
186	413713.94	2164272.69	данные отсутствуют	данные отсутствуют
187	413713.98	2164271.69	данные отсутствуют	данные отсутствуют
188	413710.88	2164262.66	данные отсутствуют	данные отсутствуют
188	413710.88	2164262.66	данные отсутствуют	данные отсутствуют
189	413710.84	2164263.66	данные отсутствуют	данные отсутствуют
190	413711.84	2164263.7	данные отсутствуют	данные отсутствуют
191	413711.88	2164262.7	данные отсутствуют	данные отсутствуют

Государственный регистратор		ФГИС ЕГРН
полное наименование должности	подпись	инициалы, фамилия

М.П.

Выписка из Единого государственного реестра недвижимости об объекте недвижимости
Сведения о частях земельного участка

Земельный участок				
<small>(вид объекта недвижимости)</small>				
Лист № __ Раздела 4.2		Всего листов раздела 4.2 : __		Всего разделов: __
Всего листов выписки: __				
16.09.2022.№ 99/2022/494442333				
Кадастровый номер:			47:14:0000000:39231	
Сведения о характерных точках границы части (частей) земельного участка				
Учетный номер части: 4				
Система координат: Местная 167				
Зона №				
Номер точки	Координаты, м		Описание закрепления на местности	Средняя квадратическая погрешность определения координат характерных точек границы части земельного участка, м
	X	Y		
1	2	3	4	5
2	412826.5	2158978.29	данные отсутствуют	данные отсутствуют
2	412826.5	2158978.29	данные отсутствуют	данные отсутствуют
192	413457.85	2163196.15	данные отсутствуют	данные отсутствуют
192	413457.85	2163196.15	данные отсутствуют	данные отсутствуют
193	413459.39	2163204.93	данные отсутствуют	данные отсутствуют
194	413470.86	2163199.85	данные отсутствуют	данные отсутствуют
195	413471.94	2163199.36	данные отсутствуют	данные отсутствуют
196	413476.67	2163220.25	данные отсутствуют	данные отсутствуют
197	413462.98	2163226.3	данные отсутствуют	данные отсутствуют
198	413467.14	2163252.93	данные отсутствуют	данные отсутствуют
199	413468.49	2163258.41	данные отсутствуют	данные отсутствуют
200	413479.08	2163314.11	данные отсутствуют	данные отсутствуют
201	413499.6	2163367.68	данные отсутствуют	данные отсутствуют
202	413529.93	2163523.78	данные отсутствуют	данные отсутствуют
203	413540.3	2163575.79	данные отсутствуют	данные отсутствуют
204	413560.3	2163680.09	данные отсутствуют	данные отсутствуют
Государственный регистратор			ФГИС ЕГРН	
полное наименование должности			подпись	
			инициалы, фамилия	

М.П.

Выписка из Единого государственного реестра недвижимости об объекте недвижимости
Сведения о частях земельного участка

Земельный участок			
<small>(вид объекта недвижимости)</small>			
Лист № ____ Раздела 4.2	Всего листов раздела 4.2 : ____	Всего разделов: ____	Всего листов выписки: ____
16.09.2022 № 99/2022/494442333			
Кадастровый номер:		47:14:0000000:39231	

Номер точки	Координаты, м		Описание закрепления на местности	Средняя квадратическая погрешность определения координат характерных точек границы части земельного участка, м
	X	Y		
1	2	3	4	5
205	413572.21	2163739.39	данные отсутствуют	данные отсутствуют
206	413562.02	2163694.6	данные отсутствуют	данные отсутствуют
207	413509.58	2163468.15	данные отсутствуют	данные отсутствуют
208	413489.45	2163376.39	данные отсутствуют	данные отсутствуют
209	413449.04	2163197.88	данные отсутствуют	данные отсутствуют
210	413441.41	2163165.33	данные отсутствуют	данные отсутствуют
211	413449.61	2163156.19	данные отсутствуют	данные отсутствуют
212	412839.23	2160477.05	данные отсутствуют	данные отсутствуют
212	412839.23	2160477.05	данные отсутствуют	данные отсутствуют
213	412877.2	2160641.84	данные отсутствуют	данные отсутствуют
214	412900.96	2160746.17	данные отсутствуют	данные отсутствуют
215	412997.06	2161165.51	данные отсутствуют	данные отсутствуют
216	413092.1	2161583.23	данные отсутствуют	данные отсутствуют
217	413212.42	2162108.01	данные отсутствуют	данные отсутствуют
218	413283.59	2162420.69	данные отсутствуют	данные отсутствуют
219	413333.32	2162633.92	данные отсутствуют	данные отсутствуют
220	413386.29	2162870.65	данные отсутствуют	данные отсутствуют

Государственный регистратор		ФГИС ЕГРН
полное наименование должности	подпись	инициалы, фамилия

М.П.

Выписка из Единого государственного реестра недвижимости об объекте недвижимости
Сведения о частях земельного участка

Земельный участок			
(вид объекта недвижимости)			
Лист № ___ Раздела 4.2	Всего листов раздела 4.2 : ___	Всего разделов: ___	Всего листов выписки: ___
16.09.2022 № 99/2022/494442333			
Кадастровый номер:		47:14:000000:39231	

Номер точки	Координаты, м		Описание закрепления на местности	Средняя квадратическая погрешность определения координат характерных точек границы части земельного участка, м
	X	Y		
1	2	3	4	5
221	413357.28	2162750.2	данные отсутствуют	данные отсутствуют
222	413300.13	2162512.98	данные отсутствуют	данные отсутствуют
223	413267.89	2162379.19	данные отсутствуют	данные отсутствуют
224	413233.02	2162234.51	данные отсутствуют	данные отсутствуют
225	413209.44	2162136.61	данные отсутствуют	данные отсутствуют
226	413177.73	2161982.98	данные отсутствуют	данные отсутствуют
227	413169.01	2161944.85	данные отсутствуют	данные отсутствуют
228	413099.74	2161641.95	данные отсутствуют	данные отсутствуют
229	413068.9	2161507.12	данные отсутствуют	данные отсутствуют
230	413025.86	2161317.96	данные отсутствуют	данные отсутствуют
231	412989.12	2161156.51	данные отсутствуют	данные отсутствуют
232	412930.2	2160897.54	данные отсутствуют	данные отсутствуют
233	412920.02	2160852.81	данные отсутствуют	данные отсутствуют
234	412885.18	2160699.71	данные отсутствуют	данные отсутствуют
235	412876.34	2160660.84	данные отсутствуют	данные отсутствуют
236	412841.64	2160488.97	данные отсутствуют	данные отсутствуют
237	412826.47	2158980.12	данные отсутствуют	данные отсутствуют

Государственный регистратор		ФГИС ЕГРН
полное наименование должности	подпись	инициалы, фамилия

М.П.

Выписка из Единого государственного реестра недвижимости об объекте недвижимости
Сведения о частях земельного участка

Земельный участок			
(вид объекта недвижимости)			
Лист № __ Раздела 4.2	Всего листов раздела 4.2 : __	Всего разделов: __	Всего листов выписки: __
16.09.2022 № 99/2022/494442333			
Кадастровый номер:		47:14:0000000:39231	

Номер точки	Координаты, м		Описание закрепления на местности	Средняя квадратическая погрешность определения координат характерных точек границы части земельного участка, м
	X	Y		
1	2	3	4	5
238	412815.71	2158980.38	данные отсутствуют	данные отсутствуют
239	412814.66	2159175.01	данные отсутствуют	данные отсутствуют
240	412813.74	2159331.44	данные отсутствуют	данные отсутствуют
241	412810.62	2159642.56	данные отсутствуют	данные отсутствуют
242	412807.65	2160057.8	данные отсутствуют	данные отсутствуют
243	412806.26	2160299.38	данные отсутствуют	данные отсутствуют
244	412802.35	2160202.78	данные отсутствуют	данные отсутствуют
245	412798.33	2160090.25	данные отсутствуют	данные отсутствуют
246	412797.99	2160037.28	данные отсутствуют	данные отсутствуют
247	412796.46	2160038.09	данные отсутствуют	данные отсутствуют
248	412796.74	2160002.26	данные отсутствуют	данные отсутствуют
249	412799.17	2160002.88	данные отсутствуют	данные отсутствуют
250	412802.63	2159831.45	данные отсутствуют	данные отсутствуют
251	412808.97	2159517.66	данные отсутствуют	данные отсутствуют
252	412809.57	2159465.19	данные отсутствуют	данные отсутствуют
253	412809.92	2159435.05	данные отсутствуют	данные отсутствуют
254	412810.88	2159350.43	данные отсутствуют	данные отсутствуют

Государственный регистратор		ФГИС ЕГРН
полное наименование должности	подпись	инициалы, фамилия

М.П.

Выписка из Единого государственного реестра недвижимости об объекте недвижимости
Сведения о частях земельного участка

Земельный участок			
<small>(вид объекта недвижимости)</small>			
Лист № ___ Раздела 4.2	Всего листов раздела 4.2 : ___	Всего разделов: ___	Всего листов выписки: ___
16.09.2022 № 99/2022/494442333			
Кадастровый номер:		47:14:0000000:39231	

Номер точки	Координаты, м		Описание закрепления на местности	Средняя квадратическая погрешность определения координат характерных точек границы части земельного участка, м
	X	Y		
1	2	3	4	5
255	412811.36	2159308.96	данные отсутствуют	данные отсутствуют
256	412812.98	2159167.9	данные отсутствуют	данные отсутствуют
257	412813.93	2159083.92	данные отсутствуют	данные отсутствуют
258	412815.15	2158978.11	данные отсутствуют	данные отсутствуют
259	412807.62	2160332.94	данные отсутствуют	данные отсутствуют
259	412807.62	2160332.94	данные отсутствуют	данные отсутствуют
260	412809.31	2160340.81	данные отсутствуют	данные отсутствуют
261	412807.68	2160334.38	данные отсутствуют	данные отсутствуют

Государственный регистратор		ФГИС ЕГРН
полное наименование должности	подпись	инициалы, фамилия

М.П.

Выписка из Единого государственного реестра недвижимости об объекте недвижимости
Сведения о частях земельного участка

Земельный участок			
<small>(вид объекта недвижимости)</small>			
Лист № __ Раздела 4.2	Всего листов раздела 4.2 : __	Всего разделов: __	Всего листов выписки: __
16.09.2022.№ 99/2022/494442333			
Кадастровый номер:		47:14:0000000:39231	

Сведения о характерных точках границы части (частей) земельного участка				
Учетный номер части: 5				
Система координат: Местная 167				
Зона №				
Номер точки	Координаты, м		Описание закрепления на местности	Средняя квадратическая погрешность определения координат характерных точек границы части земельного участка, м
	X	Y		
1	2	3	4	5
262	430194.21	2171593.2	данные отсутствуют	данные отсутствуют
262	430194.21	2171593.2	данные отсутствуют	данные отсутствуют
263	430198.67	2171604.24	данные отсутствуют	данные отсутствуют
264	430204.76	2171606.03	данные отсутствуют	данные отсутствуют
265	430210.09	2171612.21	данные отсутствуют	данные отсутствуют
266	430183.93	2171707.02	данные отсутствуют	данные отсутствуют
267	430179.12	2171724.32	данные отсутствуют	данные отсутствуют
268	430166.15	2171721.17	данные отсутствуют	данные отсутствуют
269	430158.79	2171715.33	данные отсутствуют	данные отсутствуют
270	430162.74	2171701.1	данные отсутствуют	данные отсутствуют
271	430170.22	2171674.05	данные отсутствуют	данные отсутствуют
272	430173.13	2171673.57	данные отсутствуют	данные отсутствуют

Государственный регистратор		ФГИС ЕГРН
полное наименование должности	подпись	инициалы, фамилия

М.П.

Выписка из Единого государственного реестра недвижимости об объекте недвижимости
Сведения о частях земельного участка

Земельный участок			
<small>(вид объекта недвижимости)</small>			
Лист № __ Раздела 4.2	Всего листов раздела 4.2 : __	Всего разделов: __	Всего листов выписки: __
16.09.2022.№ 99/2022/494442333			
Кадастровый номер:		47:14:0000000:39231	

Сведения о характерных точках границы части (частей) земельного участка				
Учетный номер части: 6				
Система координат: Местная 167				
Зона №				
Номер точки	Координаты, м		Описание закрепления на местности	Средняя квадратическая погрешность определения координат характерных точек границы части земельного участка, м
	X	Y		
1	2	3	4	5
273	408380.59	2176349.87	данные отсутствуют	данные отсутствуют
273	408380.59	2176349.87	данные отсутствуют	данные отсутствуют
274	408361.23	2176354.11	данные отсутствуют	данные отсутствуют
275	408360.2	2176332.84	данные отсутствуют	данные отсутствуют
276	408379.51	2176328.62	данные отсутствуют	данные отсутствуют

Государственный регистратор		ФГИС ЕГРН
полное наименование должности	подпись	инициалы, фамилия

М.П.

Выписка из Единого государственного реестра недвижимости об объекте недвижимости
Сведения о частях земельного участка

Земельный участок			
<small>(вид объекта недвижимости)</small>			
Лист № __ Раздела 4.2	Всего листов раздела 4.2 : __	Всего разделов: __	Всего листов выписки: __
16.09.2022.№ 99/2022/494442333			
Кадастровый номер:		47:14:0000000:39231	

Сведения о характерных точках границы части (частей) земельного участка				
Учетный номер части: 7				
Система координат: Местная 167				
Зона №				
Номер точки	Координаты, м		Описание закрепления на местности	Средняя квадратическая погрешность определения координат характерных точек границы части земельного участка, м
	X	Y		
1	2	3	4	5
277	408383.48	2176406.35	данные отсутствуют	данные отсутствуют
277	408383.48	2176406.35	данные отсутствуют	данные отсутствуют
278	408364.89	2176426.1	данные отсутствуют	данные отсутствуют
279	408363.52	2176401.37	данные отсутствуют	данные отсутствуют
280	408362.24	2176374.94	данные отсутствуют	данные отсутствуют
281	408380.86	2176355.16	данные отсутствуют	данные отсутствуют

Государственный регистратор		ФГИС ЕГРН
полное наименование должности	подпись	инициалы, фамилия

М.П.

Выписка из Единого государственного реестра недвижимости об объекте недвижимости
Сведения о частях земельного участка

Земельный участок			
<small>(вид объекта недвижимости)</small>			
Лист № __ Раздела 4.2	Всего листов раздела 4.2 : __	Всего разделов: __	Всего листов выписки: __
16.09.2022.№ 99/2022/494442333			
Кадастровый номер:		47:14:0000000:39231	

Сведения о характерных точках границы части (частей) земельного участка				
Учетный номер части: 8				
Система координат: Местная 167				
Зона №				
Номер точки	Координаты, м		Описание закрепления на местности	Средняя квадратическая погрешность определения координат характерных точек границы части земельного участка, м
	X	Y		
1	2	3	4	5
232	412930.2	2160897.54	данные отсутствуют	данные отсутствуют
233	412920.02	2160852.81	данные отсутствуют	данные отсутствуют
282	412929.68	2160841.4	данные отсутствуют	данные отсутствуют
282	412929.68	2160841.4	данные отсутствуют	данные отсутствуют
283	412939.96	2160886.57	данные отсутствуют	данные отсутствуют
284	412942.69	2160898.59	данные отсутствуют	данные отсутствуют
285	412933.04	2160910.01	данные отсутствуют	данные отсутствуют
286	412919.98	2160852.65	данные отсутствуют	данные отсутствуют
287	412929.64	2160841.22	данные отсутствуют	данные отсутствуют

Государственный регистратор		ФГИС ЕГРН
полное наименование должности	подпись	инициалы, фамилия

М.П.

Выписка из Единого государственного реестра недвижимости об объекте недвижимости
Сведения о частях земельного участка

Земельный участок			
<small>(вид объекта недвижимости)</small>			
Лист № __ Раздела 4.2	Всего листов раздела 4.2 : __	Всего разделов: __	Всего листов выписки: __
16.09.2022.№ 99/2022/494442333			
Кадастровый номер:		47:14:0000000:39231	

Сведения о характерных точках границы части (частей) земельного участка				
Учетный номер части: 9				
Система координат: Местная 167				
Зона №				
Номер точки	Координаты, м		Описание закрепления на местности	Средняя квадратическая погрешность определения координат характерных точек границы части земельного участка, м
	X	Y		
1	2	3	4	5
262	430194.21	2171593.2	данные отсутствуют	данные отсутствуют
262	430194.21	2171593.2	данные отсутствуют	данные отсутствуют
263	430198.67	2171604.24	данные отсутствуют	данные отсутствуют
264	430204.76	2171606.03	данные отсутствуют	данные отсутствуют
265	430210.09	2171612.21	данные отсутствуют	данные отсутствуют
266	430183.93	2171707.02	данные отсутствуют	данные отсутствуют
267	430179.12	2171724.32	данные отсутствуют	данные отсутствуют
268	430166.15	2171721.17	данные отсутствуют	данные отсутствуют
269	430158.79	2171715.33	данные отсутствуют	данные отсутствуют
270	430162.74	2171701.1	данные отсутствуют	данные отсутствуют
271	430170.22	2171674.05	данные отсутствуют	данные отсутствуют
272	430173.13	2171673.57	данные отсутствуют	данные отсутствуют

Государственный регистратор		ФГИС ЕГРН
полное наименование должности	подпись	инициалы, фамилия

М.П.

Выписка из Единого государственного реестра недвижимости об объекте недвижимости
Сведения о частях земельного участка

Земельный участок			
<small>(вид объекта недвижимости)</small>			
Лист № __ Раздела 4.2	Всего листов раздела 4.2 : __	Всего разделов: __	Всего листов выписки: __
16.09.2022.№ 99/2022/494442333			
Кадастровый номер:		47:14:0000000:39231	

Сведения о характерных точках границы части (частей) земельного участка				
Учетный номер части: 10				
Система координат: Местная 167				
Зона №				
Номер точки	Координаты, м		Описание закрепления на местности	Средняя квадратическая погрешность определения координат характерных точек границы части земельного участка, м
	X	Y		
1	2	3	4	5
288	408381.26	2176362.83	данные отсутствуют	данные отсутствуют
288	408381.26	2176362.83	данные отсутствуют	данные отсутствуют
289	408382.35	2176384.25	данные отсутствуют	данные отсутствуют
290	408362.54	2176381.21	данные отсутствуют	данные отсутствуют
291	408361.51	2176359.81	данные отсутствуют	данные отсутствуют

Государственный регистратор		ФГИС ЕГРН
полное наименование должности	подпись	инициалы, фамилия

М.П.

Выписка из Единого государственного реестра недвижимости об объекте недвижимости
Сведения о частях земельного участка

Земельный участок			
<small>(вид объекта недвижимости)</small>			
Лист № __ Раздела 4.2	Всего листов раздела 4.2 : __	Всего разделов: __	Всего листов выписки: __
16.09.2022.№ 99/2022/494442333			
Кадастровый номер:		47:14:0000000:39231	

Сведения о характерных точках границы части (частей) земельного участка				
Учетный номер части: 11				
Система координат: Местная 167				
Зона №				
Номер точки	Координаты, м		Описание закрепления на местности	Средняя квадратическая погрешность определения координат характерных точек границы части земельного участка, м
	X	Y		
1	2	3	4	5
292	413710.78	2164254.61	данные отсутствуют	данные отсутствуют
292	413710.78	2164254.61	данные отсутствуют	данные отсутствуют
293	413689.69	2164260.96	данные отсутствуют	данные отсутствуют
294	413685.92	2164243.4	данные отсутствуют	данные отсутствуют
295	413683.79	2164241.85	данные отсутствуют	данные отсутствуют
296	413706.63	2164234.97	данные отсутствуют	данные отсутствуют
297	413673.8	2164088.49	данные отсутствуют	данные отсутствуют
297	413673.8	2164088.49	данные отсутствуют	данные отсутствуют
298	413680.32	2164116.43	данные отсутствуют	данные отсутствуют
299	413668.05	2164136.8	данные отсутствуют	данные отсутствуют
300	413664.03	2164143.43	данные отсутствуют	данные отсутствуют
301	413657.52	2164115.52	данные отсутствуют	данные отсутствуют

Государственный регистратор		ФГИС ЕГРН
полное наименование должности	подпись	инициалы, фамилия

М.П.

Выписка из Единого государственного реестра недвижимости об объекте недвижимости
Сведения о частях земельного участка

Земельный участок			
<small>(вид объекта недвижимости)</small>			
Лист № __ Раздела 4.2	Всего листов раздела 4.2 : __	Всего разделов: __	Всего листов выписки: __
16.09.2022.№ 99/2022/494442333			
Кадастровый номер:		47:14:0000000:39231	

Сведения о характерных точках границы части (частей) земельного участка				
Учетный номер части: 12				
Система координат: Местная 167				
Зона №				
Номер точки	Координаты, м		Описание закрепления на местности	Средняя квадратическая погрешность определения координат характерных точек границы части земельного участка, м
	X	Y		
1	2	3	4	5
302	413489.11	2163275.21	данные отсутствуют	данные отсутствуют
302	413489.11	2163275.21	данные отсутствуют	данные отсутствуют
303	413494.15	2163297.5	данные отсутствуют	данные отсутствуют
304	413470.61	2163293.16	данные отсутствуют	данные отсутствуют
305	413465.56	2163270.87	данные отсутствуют	данные отсутствуют

Государственный регистратор		ФГИС ЕГРН
полное наименование должности	подпись	инициалы, фамилия

М.П.

Выписка из Единого государственного реестра недвижимости об объекте недвижимости
Сведения о частях земельного участка

Земельный участок			
<small>(вид объекта недвижимости)</small>			
Лист № __ Раздела 4.2	Всего листов раздела 4.2 : __	Всего разделов: __	Всего листов выписки: __
16.09.2022.№ 99/2022/494442333			
Кадастровый номер:		47:14:0000000:39231	

Сведения о характерных точках границы части (частей) земельного участка				
Учетный номер части: 13				
Система координат: Местная 167				
Зона №				
Номер точки	Координаты, м		Описание закрепления на местности	Средняя квадратическая погрешность определения координат характерных точек границы части земельного участка, м
	X	Y		
1	2	3	4	5
306	412822.11	2159377.48	данные отсутствуют	данные отсутствуют
306	412822.11	2159377.48	данные отсутствуют	данные отсутствуют
307	412820.58	2159517.28	данные отсутствуют	данные отсутствуют
308	412810.72	2160032	данные отсутствуют	данные отсутствуют
309	412813.55	2160096.5	данные отсутствуют	данные отсутствуют
310	412818.46	2160208.45	данные отсутствуют	данные отсутствуют
311	412817.11	2160248.14	данные отсутствуют	данные отсутствуют
312	412806.57	2160239.45	данные отсутствуют	данные отсутствуют
313	412809.91	2159806.38	данные отсутствуют	данные отсутствуют
314	412813.09	2159398.06	данные отсутствуют	данные отсутствуют
315	412823.18	2159279.96	данные отсутствуют	данные отсутствуют

Государственный регистратор		ФГИС ЕГРН
полное наименование должности	подпись	инициалы, фамилия

М.П.

Выписка из Единого государственного реестра недвижимости об объекте недвижимости
Сведения о частях земельного участка

Земельный участок			
<small>(вид объекта недвижимости)</small>			
Лист № __ Раздела 4.2	Всего листов раздела 4.2 : __	Всего разделов: __	Всего листов выписки: __
16.09.2022.№ 99/2022/494442333			
Кадастровый номер:		47:14:0000000:39231	

Сведения о характерных точках границы части (частей) земельного участка				
Учетный номер части: 14				
Система координат: Местная 167				
Зона №				
Номер точки	Координаты, м		Описание закрепления на местности	Средняя квадратическая погрешность определения координат характерных точек границы части земельного участка, м
	X	Y		
1	2	3	4	5
316	413683.65	2164130.7	данные отсутствуют	данные отсутствуют
316	413683.65	2164130.7	данные отсутствуют	данные отсутствуют
317	413686.36	2164142.33	данные отсутствуют	данные отсутствуют
318	413679.77	2164137.12	данные отсутствуют	данные отсутствуют

Государственный регистратор		ФГИС ЕГРН
полное наименование должности	подпись	инициалы, фамилия

М.П.

Выписка из Единого государственного реестра недвижимости об объекте недвижимости
Сведения о частях земельного участка

Земельный участок			
<small>(вид объекта недвижимости)</small>			
Лист № __ Раздела 4.2	Всего листов раздела 4.2 : __	Всего разделов: __	Всего листов выписки: __
16.09.2022.№ 99/2022/494442333			
Кадастровый номер:		47:14:0000000:39231	

Сведения о характерных точках границы части (частей) земельного участка				
Учетный номер части: 15				
Система координат: Местная 167				
Зона №				
Номер точки	Координаты, м		Описание закрепления на местности	Средняя квадратическая погрешность определения координат характерных точек границы части земельного участка, м
	X	Y		
1	2	3	4	5
319	413491.68	2163286.57	данные отсутствуют	данные отсутствуют
319	413491.68	2163286.57	данные отсутствуют	данные отсутствуют
320	413496.58	2163308.23	данные отсутствуют	данные отсутствуют
321	413473.45	2163305.71	данные отсутствуют	данные отсутствуют
322	413468.55	2163284.06	данные отсутствуют	данные отсутствуют

Государственный регистратор		ФГИС ЕГРН
полное наименование должности	подпись	инициалы, фамилия

М.П.

Выписка из Единого государственного реестра недвижимости об объекте недвижимости
Сведения о частях земельного участка

Земельный участок				
<small>(вид объекта недвижимости)</small>				
Лист № __ Раздела 4.2		Всего листов раздела 4.2 : __		Всего разделов: __
Всего листов выписки: __				
16.09.2022.№ 99/2022/494442333				
Кадастровый номер:			47:14:0000000:39231	
Сведения о характерных точках границы части (частей) земельного участка				
Учетный номер части: 16				
Система координат: Местная 167				
Зона №				
Номер точки	Координаты, м		Описание закрепления на местности	Средняя квадратическая погрешность определения координат характерных точек границы части земельного участка, м
	X	Y		
1	2	3	4	5
323	416576.54	2172040.2	данные отсутствуют	данные отсутствуют
323	416576.54	2172040.2	данные отсутствуют	данные отсутствуют
324	416577.31	2172073.66	данные отсутствуют	данные отсутствуют
325	416556.17	2172050.51	данные отсутствуют	данные отсутствуют
326	416555.41	2172017.05	данные отсутствуют	данные отсутствуют
327	416373.71	2171852.43	данные отсутствуют	данные отсутствуют
327	416373.71	2171852.43	данные отсутствуют	данные отсутствуют
328	416393.8	2171876.94	данные отсутствуют	данные отсутствуют
329	416401.74	2171886.59	данные отсутствуют	данные отсутствуют
330	416399.07	2171885.91	данные отсутствуют	данные отсутствуют
331	416382.1	2171873.11	данные отсутствуют	данные отсутствуют
332	416374.32	2171865.32	данные отсутствуют	данные отсутствуют
333	416258.03	2171711.23	данные отсутствуют	данные отсутствуют
333	416258.03	2171711.23	данные отсутствуют	данные отсутствуют
334	416283.2	2171742.02	данные отсутствуют	данные отсутствуют
335	416319.27	2171785.84	данные отсутствуют	данные отсутствуют
Государственный регистратор			ФГИС ЕГРН	
полное наименование должности			подпись	
			инициалы, фамилия	

М.П.

Выписка из Единого государственного реестра недвижимости об объекте недвижимости
Сведения о частях земельного участка

Земельный участок			
<small>(вид объекта недвижимости)</small>			
Лист № ____ Раздела 4.2	Всего листов раздела 4.2 : ____	Всего разделов: ____	Всего листов выписки: ____
16.09.2022 № 99/2022/494442333			
Кадастровый номер:		47:14:0000000:39231	

Номер точки	Координаты, м		Описание закрепления на местности	Средняя квадратическая погрешность определения координат характерных точек границы части земельного участка, м
	X	Y		
1	2	3	4	5
336	416356.76	2171831.75	данные отсутствуют	данные отсутствуют
337	416365.15	2171841.99	данные отсутствуют	данные отсутствуют
338	416315.85	2171787.22	данные отсутствуют	данные отсутствуют
339	416272.7	2171733.67	данные отсутствуют	данные отсутствуют
340	416177.67	2171488.97	данные отсутствуют	данные отсутствуют
340	416177.67	2171488.97	данные отсутствуют	данные отсутствуют
341	416186.83	2171529.42	данные отсутствуют	данные отсутствуют
342	416174.4	2171490.59	данные отсутствуют	данные отсутствуют
343	408380.71	2176352.08	данные отсутствуют	данные отсутствуют
343	408380.71	2176352.08	данные отсутствуют	данные отсутствуют
344	408381.76	2176372.7	данные отсутствуют	данные отсутствуют
345	408362.11	2176372.32	данные отсутствуют	данные отсутствуют
346	408361.11	2176351.7	данные отсутствуют	данные отсутствуют

Государственный регистратор		ФГИС ЕГРН
полное наименование должности	подпись	инициалы, фамилия

М.П.

Выписка из Единого государственного реестра недвижимости об объекте недвижимости
Сведения о частях земельного участка

Земельный участок			
<small>(вид объекта недвижимости)</small>			
Лист № __ Раздела 4.2	Всего листов раздела 4.2 : __	Всего разделов: __	Всего листов выписки: __
16.09.2022.№ 99/2022/494442333			
Кадастровый номер:		47:14:0000000:39231	

Сведения о характерных точках границы части (частей) земельного участка				
Учетный номер части: 17				
Система координат: Местная 167				
Зона №				
Номер точки	Координаты, м		Описание закрепления на местности	Средняя квадратическая погрешность определения координат характерных точек границы части земельного участка, м
	X	Y		
1	2	3	4	5
347	413650.13	2163978.19	данные отсутствуют	данные отсутствуют
347	413650.13	2163978.19	данные отсутствуют	данные отсутствуют
348	413653.15	2163992.58	данные отсутствуют	данные отсутствуют
349	413632.23	2164000.03	данные отсутствуют	данные отсутствуют
350	413628.66	2163983.03	данные отсутствуют	данные отсутствуют
351	413620.93	2163950.98	данные отсутствуют	данные отсутствуют
352	413641.78	2163943.55	данные отсутствуют	данные отсутствуют

Государственный регистратор		ФГИС ЕГРН
полное наименование должности	подпись	инициалы, фамилия

М.П.

Выписка из Единого государственного реестра недвижимости об объекте недвижимости
Сведения о частях земельного участка

Земельный участок			
<small>(вид объекта недвижимости)</small>			
Лист № __ Раздела 4.2	Всего листов раздела 4.2 : __	Всего разделов: __	Всего листов выписки: __
16.09.2022.№ 99/2022/494442333			
Кадастровый номер:		47:14:0000000:39231	

Сведения о характерных точках границы части (частей) земельного участка				
Учетный номер части: 18				
Система координат: Местная 167				
Зона №				
Номер точки	Координаты, м		Описание закрепления на местности	Средняя квадратическая погрешность определения координат характерных точек границы части земельного участка, м
	X	Y		
1	2	3	4	5
232	412930.2	2160897.54	данные отсутствуют	данные отсутствуют
283	412939.96	2160886.57	данные отсутствуют	данные отсутствуют
353	412946.8	2160970.5	данные отсутствуют	данные отсутствуют
353	412946.8	2160970.5	данные отсутствуют	данные отсутствуют
354	412927.62	2160886.2	данные отсутствуют	данные отсутствуют
355	412937.28	2160874.81	данные отсутствуют	данные отсутствуют
356	412944.08	2160904.67	данные отсутствуют	данные отсутствуют
357	412956.47	2160959.11	данные отсутствуют	данные отсутствуют

Государственный регистратор		ФГИС ЕГРН
полное наименование должности	подпись	инициалы, фамилия

М.П.

Выписка из Единого государственного реестра недвижимости об объекте недвижимости
Сведения о частях земельного участка

Земельный участок			
<small>(вид объекта недвижимости)</small>			
Лист № __ Раздела 4.2	Всего листов раздела 4.2 : __	Всего разделов: __	Всего листов выписки: __
16.09.2022.№ 99/2022/494442333			
Кадастровый номер:		47:14:0000000:39231	

Сведения о характерных точках границы части (частей) земельного участка				
Учетный номер части: 19				
Система координат: Местная 167				
Зона №				
Номер точки	Координаты, м		Описание закрепления на местности	Средняя квадратическая погрешность определения координат характерных точек границы части земельного участка, м
	X	Y		
1	2	3	4	5
358	416576.93	2172073.25	данные отсутствуют	данные отсутствуют
358	416576.93	2172073.25	данные отсутствуют	данные отсутствуют
359	416554.41	2172048.58	данные отсутствуют	данные отсутствуют
360	416553.77	2172015.26	данные отсутствуют	данные отсутствуют
361	416576.28	2172039.92	данные отсутствуют	данные отсутствуют
362	408362.15	2176373.08	данные отсутствуют	данные отсутствуют
362	408362.15	2176373.08	данные отсутствуют	данные отсутствуют
363	408361.08	2176351.06	данные отсутствуют	данные отсутствуют
364	408380.67	2176351.4	данные отсутствуют	данные отсутствуют
365	408381.8	2176373.43	данные отсутствуют	данные отсутствуют

Государственный регистратор		ФГИС ЕГРН
полное наименование должности	подпись	инициалы, фамилия

М.П.

Выписка из Единого государственного реестра недвижимости об объекте недвижимости
Сведения о характеристиках объекта недвижимости

На основании запроса от 19.09.2022 г., поступившего на рассмотрение 19.09.2022 г., сообщаем, что согласно записям Единого государственного реестра недвижимости:

Земельный участок			
(вид объекта недвижимости)			
Лист № ___ Раздела 1	Всего листов раздела 1 : ___	Всего разделов: ___	Всего листов выписки: ___
19.09.2022 № 99/2022/494832191			
Кадастровый номер:		47:14:0000000:39196	

Номер кадастрового квартала:	47:14:0000000
Дата присвоения кадастрового номера:	23.05.2017
Ранее присвоенный государственный учетный номер:	данные отсутствуют
Адрес:	Ленинградская область, Ломоносовский район, автомобильная дорога общего пользования "Лопухинка - Горки - Шелково"
Площадь:	165507 +/- 712 кв. м
Кадастровая стоимость, руб.:	1183375.05
Кадастровые номера расположенных в пределах земельного участка объектов недвижимости:	47:00:0000000:1650
Кадастровые номера объектов недвижимости, из которых образован объект недвижимости:	47:14:0000000:12
Кадастровые номера образованных объектов недвижимости:	данные отсутствуют
Сведения о включении объекта недвижимости в состав предприятия как имущественного комплекса:	

Государственный регистратор		ФГИС ЕГРН
полное наименование должности	подпись	инициалы, фамилия

М.П.

Выписка из Единого государственного реестра недвижимости об объекте недвижимости
Сведения о характеристиках объекта недвижимости

Земельный участок			
<small>(вид объекта недвижимости)</small>			
Лист № __ Раздела 1	Всего листов раздела 1 : __	Всего разделов: __	Всего листов выписки: __
19.09.2022.№ 99/2022/494832191			
Кадастровый номер:		47:14:0000000:39196	

Категория земель:	Земли промышленности, энергетики, транспорта, связи, радиовещания, телевидения, информатики, земли для обеспечения космической деятельности, земли обороны, безопасности и земли иного специального назначения
Виды разрешенного использования:	Автомобильные дороги
Сведения о кадастровом инженере:	Сабитов Ишмурат Ишбулдыевич №02-15-1320
Сведения о лесах, водных объектах и об иных природных объектах, расположенных в пределах земельного участка:	данные отсутствуют
Сведения о том, что земельный участок полностью или частично расположен в границах зоны с особыми условиями использования территории или территории объекта культурного наследия	данные отсутствуют
Сведения о том, что земельный участок расположен в границах особой экономической зоны, территории опережающего социально-экономического развития, зоны территориального развития в Российской Федерации, игровой зоны:	данные отсутствуют
Сведения о том, что земельный участок расположен в границах особо охраняемой природной территории, охотничьих угодий, лесничеств, лесопарков:	данные отсутствуют
Сведения о результатах проведения государственного земельного надзора:	данные отсутствуют
Сведения о расположении земельного участка в границах территории, в отношении которой утвержден проект межевания территории:	данные отсутствуют

Государственный регистратор		ФГИС ЕГРН
полное наименование должности	подпись	инициалы, фамилия

М.П.

Выписка из Единого государственного реестра недвижимости об объекте недвижимости
Сведения о характеристиках объекта недвижимости

Земельный участок			
(вид объекта недвижимости)			
Лист № ___ Раздела 1	Всего листов раздела 1 : ___	Всего разделов: ___	Всего листов выписки: ___
19.09.2022.№ 99/2022/494832191			
Кадастровый номер:		47:14:0000000:39196	

Условный номер земельного участка:	данные отсутствуют
Сведения о принятии акта и (или) заключении договора, предусматривающих предоставление в соответствии с земельным законодательством исполнительным органом государственной власти или органом местного самоуправления находящегося в государственной или муниципальной собственности земельного участка для строительства наемного дома социального использования или наемного дома коммерческого использования:	данные отсутствуют
Сведения о том, что земельный участок или земельные участки образованы на основании решения об изъятии земельного участка и (или) расположенного на нем объекта недвижимости для государственных или муниципальных нужд:	данные отсутствуют
Сведения о том, что земельный участок образован из земель или земельного участка, государственная собственность на которые не разграничена:	данные отсутствуют
Сведения о наличии земельного спора о местоположении границ земельных участков:	данные отсутствуют
Статус записи об объекте недвижимости:	Сведения об объекте недвижимости имеют статус "актуальные"
Особые отметки:	Граница земельного участка не установлена в соответствии с требованиями земельного законодательства. Посредством данного земельного участка обеспечен доступ к земельному участку (земельным участкам) с кадастровым номером (кадастровыми номерами) 47:14:0000000:40477, 47:14:0803002:1993, 47:14:0803002:1994, 47:14:0803002:2006, 47:14:0803002:2007, 47:14:0804019:244, 47:14:0804019:247, 47:14:0804019:249, 47:14:0804019:27, 47:14:0810004:214. Сведения о видах разрешенного использования имеют статус «Актуальные незасвидетельствованные». Право (ограничение права, обременение объекта недвижимости) зарегистрировано на данный объект недвижимости с видами разрешенного использования отсутствует. Сведения необходимые для заполнения раздела 3.1 отсутствуют. Сведения необходимые для заполнения раздела 3.2 отсутствуют.
Получатель выписки:	Красоткина Елена Николаевна

Государственный регистратор		ФГИС ЕГРН
полное наименование должности	подпись	инициалы, фамилия

Выписка из Единого государственного реестра недвижимости об объекте недвижимости
Сведения о зарегистрированных правах

Земельный участок	
(вид объекта недвижимости)	
Лист № ___ Раздела 2	Всего листов раздела 2 : ___
Всего разделов: ___	
Всего листов выписки: ___	
19.09.2022.№ 99/2022/494832191	
Кадастровый номер:	47:14:0000000:39196
1. Правообладатель (правообладатели):	1.1. Ленинградская область
2. Вид, номер и дата государственной регистрации права:	2.1. Собственность, № 47:14:0000000:39196-47/012/2017-1 от 08.08.2017
3. Ограничение прав и обременение объекта недвижимости:	не зарегистрировано
1. Правообладатель (правообладатели):	1.2. Государственное казенное учреждение Ленинградской области "Управление автомобильных дорог Ленинградской области", ИНН: 4716021880
2. Вид, номер и дата государственной регистрации права:	2.2. Постоянное (бессрочное) пользование, № 47:14:0000000:39196-47/021/2019-2 от 14.11.2019
3. Ограничение прав и обременение объекта недвижимости:	не зарегистрировано
4. Договоры участия в долевом строительстве:	данные отсутствуют
5. Заявленные в судебном порядке права требования:	данные отсутствуют
6. Сведения о возражении в отношении зарегистрированного права:	данные отсутствуют
7. Сведения о наличии решения об изъятии объекта недвижимости для государственных и муниципальных нужд:	данные отсутствуют
8. Сведения о невозможности государственной регистрации без личного участия правообладателя или его законного представителя:	
9. Правопритязания и сведения о наличии поступивших, но не рассмотренных заявлений о проведении государственной регистрации права (перехода, прекращения права), ограничения права или обременения объекта недвижимости, сделки в отношении объекта недвижимости:	данные отсутствуют
10. Сведения об осуществлении государственной регистрации сделки, права, ограничения права без необходимого в силу закона согласия третьего лица, органа:	данные отсутствуют
11. Сведения о невозможности государственной регистрации перехода, прекращения, ограничения права на земельный участок из земель сельскохозяйственного назначения:	

Государственный регистратор		ФГИС ЕГРН
полное наименование должности	подпись	инициалы, фамилия

М.П.

Выписка из Единого государственного реестра недвижимости об объекте недвижимости
Описание местоположения земельного участка

Земельный участок			
(вид объекта недвижимости)			
Лист № ___ Раздела 3	Всего листов раздела 3 : ___	Всего разделов: ___	Всего листов выписки: ___
19.09.2022.№ 99/2022/494832191			
Кадастровый номер:		47:14:0000000:39196	


План (чертеж, схема) земельного участка			
Масштаб 1: данные отсутствуют	Условные обозначения:		

Государственный регистратор		ФГИС ЕГРН
полное наименование должности	подпись	инициалы, фамилия

М.П.

Выписка из Единого государственного реестра недвижимости об объекте недвижимости
Сведения о частях земельного участка

Земельный участок			
(вид объекта недвижимости)			
Лист № ___ Раздела 4	Всего листов раздела 4 : ___	Всего разделов: ___	Всего листов выписки: ___
19.09.2022.№ 99/2022/494832191			
Кадастровый номер:		47:14:0000000:39196	

План (чертеж, схема) части земельного участка		Учетный номер части: 47:14:0000000:39196/1	
 <p>47:14:0000000:39196/1</p>			
Масштаб 1: данные отсутствуют	Условные обозначения:		

Государственный регистратор		ФГИС ЕГРН
полное наименование должности	подпись	инициалы, фамилия

М.П.

Выписка из Единого государственного реестра недвижимости об объекте недвижимости
Сведения о частях земельного участка

Земельный участок			
(вид объекта недвижимости)			
Лист № __ Раздела 4	Всего листов раздела 4 : __	Всего разделов: __	Всего листов выписки: __
19.09.2022.№ 99/2022/494832191			
Кадастровый номер:		47:14:0000000:39196	

План (чертеж, схема) части земельного участка	Учетный номер части: 47:14:0000000:39196/2
	
Масштаб 1: данные отсутствуют	Условные обозначения:

Государственный регистратор		ФГИС ЕГРН
полное наименование должности	подпись	инициалы, фамилия

М.П.

Выписка из Единого государственного реестра недвижимости об объекте недвижимости
Сведения о частях земельного участка

Земельный участок			
(вид объекта недвижимости)			
Лист № __ Раздела 4	Всего листов раздела 4 : __	Всего разделов: __	Всего листов выписки: __
19.09.2022.№ 99/2022/494832191			
Кадастровый номер:		47:14:0000000:39196	


План (чертеж, схема) части земельного участка	Учетный номер части: 47:14:0000000:39196/3
	
Масштаб 1: данные отсутствуют	Условные обозначения:

Государственный регистратор		ФГИС ЕГРН
полное наименование должности	подпись	инициалы, фамилия

М.П.

Выписка из Единого государственного реестра недвижимости об объекте недвижимости
Сведения о частях земельного участка

Земельный участок			
<small>(вид объекта недвижимости)</small>			
Лист № ___ Раздела 4	Всего листов раздела 4 : ___	Всего разделов: ___	Всего листов выписки: ___
19.09.2022.№ 99/2022/494832191			
Кадастровый номер:		47:14:0000000:39196	


План (чертеж, схема) части земельного участка	Учетный номер части: 47:14:0000000:39196/4
	
Масштаб 1: данные отсутствуют	Условные обозначения:

Государственный регистратор		ФГИС ЕГРН
полное наименование должности	подпись	инициалы, фамилия

М.П.

Выписка из Единого государственного реестра недвижимости об объекте недвижимости
Сведения о частях земельного участка

Земельный участок			
<small>(вид объекта недвижимости)</small>			
Лист № __ Раздела 4	Всего листов раздела 4 : __	Всего разделов: __	Всего листов выписки: __
19.09.2022 № 99/2022/494832191			
Кадастровый номер:		47:14:0000000:39196	


План (чертеж, схема) части земельного участка	Учетный номер части: 47:14:0000000:39196/5
	
Масштаб 1: данные отсутствуют	Условные обозначения:

Государственный регистратор		ФГИС ЕГРН
полное наименование должности	подпись	инициалы, фамилия

М.П.

Выписка из Единого государственного реестра недвижимости об объекте недвижимости
Сведения о частях земельного участка

Земельный участок			
(вид объекта недвижимости)			
Лист № __ Раздела 4	Всего листов раздела 4 : __	Всего разделов: __	Всего листов выписки: __
19.09.2022 № 99/2022/494832191			
Кадастровый номер:		47:14:0000000:39196	

План (чертеж, схема) части земельного участка	Учетный номер части: 47:14:0000000:39196/6
 <p>00000039196/6</p>	
Масштаб 1: данные отсутствуют	Условные обозначения:

Государственный регистратор		ФГИС ЕГРН
полное наименование должности	подпись	инициалы, фамилия

М.П.

Выписка из Единого государственного реестра недвижимости об объекте недвижимости
Сведения о частях земельного участка

Земельный участок			
(вид объекта недвижимости)			
Лист № ___ Раздела 4.1	Всего листов раздела 4.1 : ___	Всего разделов: ___	Всего листов выписки: ___
19.09.2022 № 99/2022/494832191			
Кадастровый номер:		47:14:0000000:39196	

Учетный номер части	Площадь (м ²)	Содержание ограничения в использовании или ограничения права на объект недвижимости или обременения объекта недвижимости
1	2	3
1	10986	Ограничения прав на земельный участок, предусмотренные статьями 56, 56.1 Земельного кодекса Российской Федерации, Справка о балансовой принадлежности № 032-13/1599 от 04.03.2015, срок действия: 27.03.2017
2	475	Ограничения прав на земельный участок, предусмотренные статьями 56, 56.1 Земельного кодекса Российской Федерации, Справка о балансовой принадлежности № 032-13/1599 от 04.03.2015, срок действия: 27.03.2017
3	698	Ограничения прав на земельный участок, предусмотренные статьями 56, 56.1 Земельного кодекса Российской Федерации, Карта(план) № - от 16.06.2016, срок действия: 27.03.2017
4	1876	Ограничения прав на земельный участок, предусмотренные статьями 56, 56.1 Земельного кодекса Российской Федерации, Карта (план) № 314/2012 от 06.12.2012, срок действия: 27.03.2017
5	537	Ограничения прав на земельный участок, предусмотренные статьями 56, 56.1 Земельного кодекса Российской Федерации, 47.14.0.6, Приказ комитета по культуре Ленинградской области № 01-03/18-125 от 16.08.2018, срок действия: 20.02.2019
6	1058	Ограничения прав на земельный участок, предусмотренные статьями 56, 56.1 Земельного кодекса Российской Федерации, Документ, содержащий необходимые для внесения в государственный кадастр недвижимости сведения об установлении или изменении территориальной зоны или зоны с особыми условиями использования территорий, либо об отмене установления такой зоны № PVD-0123/2021-46542 от 08.09.2021, срок действия: 13.09.2021

Государственный регистратор		ФГИС ЕГРН
полное наименование должности	подпись	инициалы, фамилия

М.П.

Выписка из Единого государственного реестра недвижимости об объекте недвижимости
Сведения о частях земельного участка

Земельный участок				
<small>(вид объекта недвижимости)</small>				
Лист № __ Раздела 4.2		Всего листов раздела 4.2 : __		Всего разделов: __
Всего листов выписки: __				
19.09.2022.№ 99/2022/494832191				
Кадастровый номер:			47:14:0000000:39196	
Сведения о характерных точках границы части (частей) земельного участка				
Учетный номер части: 1				
Система координат: Местная 167				
Зона №				
Номер точки	Координаты, м		Описание закрепления на местности	Средняя квадратическая погрешность определения координат характерных точек границы части земельного участка, м
	X	Y		
1	2	3	4	5
1	406028.87	2163933.43	данные отсутствуют	данные отсутствуют
1	406028.87	2163933.43	данные отсутствуют	данные отсутствуют
2	405997.28	2163951.91	данные отсутствуют	данные отсутствуют
3	406023.04	2163918.34	данные отсутствуют	данные отсутствуют
4	406054.98	2163907.49	данные отсутствуют	данные отсутствуют
5	409223.33	2162674.06	данные отсутствуют	данные отсутствуют
5	409223.33	2162674.06	данные отсутствуют	данные отсутствуют
6	409233.11	2162693.22	данные отсутствуют	данные отсутствуют
7	409210.47	2162692.86	данные отсутствуют	данные отсутствуют
8	409202.36	2162676.97	данные отсутствуют	данные отсутствуют
9	409200.67	2162673.71	данные отсутствуют	данные отсутствуют
10	407359.88	2162966.69	данные отсутствуют	данные отсутствуют
10	407359.88	2162966.69	данные отсутствуют	данные отсутствуют
11	407281.53	2162964.89	данные отсутствуют	данные отсутствуют
12	407302.65	2162962.84	данные отсутствуют	данные отсутствуют
13	407327.53	2162961.15	данные отсутствуют	данные отсутствуют
Государственный регистратор			ФГИС ЕГРН	
полное наименование должности			подпись	
			инициалы, фамилия	

М.П.

Выписка из Единого государственного реестра недвижимости об объекте недвижимости
Сведения о частях земельного участка

Земельный участок			
(вид объекта недвижимости)			
Лист № ___ Раздела 4.2	Всего листов раздела 4.2 : ___	Всего разделов: ___	Всего листов выписки: ___
19.09.2022 № 99/2022/494832191			
Кадастровый номер:		47:14:0000000:39196	

Номер точки	Координаты, м		Описание закрепления на местности	Средняя квадратическая погрешность определения координат характерных точек границы части земельного участка, м
	X	Y		
1	2	3	4	5
14	407350.25	2162960.38	данные отсутствуют	данные отсутствуют
15	407353.16	2162957.63	данные отсутствуют	данные отсутствуют
16	407364.28	2162957.33	данные отсутствуют	данные отсутствуют
17	407212.25	2162980.2	данные отсутствуют	данные отсутствуют
17	407212.25	2162980.2	данные отсутствуют	данные отсутствуют
18	407164.83	2162995.57	данные отсутствуют	данные отсутствуют
19	406928.27	2163112.99	данные отсутствуют	данные отсутствуют
20	406776.3	2163200.78	данные отсутствуют	данные отсутствуют
21	406618.51	2163340.78	данные отсутствуют	данные отсутствуют
22	406584.06	2163376.85	данные отсутствуют	данные отсутствуют
23	406371.08	2163590.43	данные отсутствуют	данные отсутствуют
24	406312.72	2163647.19	данные отсутствуют	данные отсутствуют
25	406164.01	2163794.74	данные отсутствуют	данные отсутствуют
26	406102.01	2163860.76	данные отсутствуют	данные отсутствуют
27	406061.76	2163900.75	данные отсутствуют	данные отсутствуют
28	406065.26	2163885.54	данные отсутствуют	данные отсутствуют
29	406345.78	2163601.92	данные отсутствуют	данные отсутствуют

Государственный регистратор		ФГИС ЕГРН
полное наименование должности	подпись	инициалы, фамилия

М.П.

Выписка из Единого государственного реестра недвижимости об объекте недвижимости
Сведения о частях земельного участка

Земельный участок			
<small>(вид объекта недвижимости)</small>			
Лист № ___ Раздела 4.2	Всего листов раздела 4.2 : ___	Всего разделов: ___	Всего листов выписки: ___
19.09.2022 № 99/2022/494832191			
Кадастровый номер:		47:14:0000000:39196	

Номер точки	Координаты, м		Описание закрепления на местности	Средняя квадратическая погрешность определения координат характерных точек границы части земельного участка, м
	X	Y		
1	2	3	4	5
30	406380.15	2163571.32	данные отсутствуют	данные отсутствуют
31	406454.25	2163497.31	данные отсутствуют	данные отсутствуют
32	406490.49	2163461.25	данные отсутствуют	данные отсутствуют
33	406572.96	2163378.67	данные отсутствуют	данные отсутствуют
34	406630.53	2163321.42	данные отсутствуют	данные отсутствуют
35	406657.63	2163294.93	данные отсутствуют	данные отсутствуют
36	406689.66	2163265.2	данные отсутствуют	данные отсутствуют
37	406725.1	2163234.97	данные отсутствуют	данные отсутствуют
38	406764.66	2163204.71	данные отсутствуют	данные отсутствуют
39	406785.04	2163189.91	данные отсутствуют	данные отсутствуют
40	406805.66	2163176.4	данные отсутствуют	данные отсутствуют
41	406836.68	2163157.71	данные отсутствуют	данные отсутствуют
42	406879.06	2163134.78	данные отсутствуют	данные отсутствуют
43	406911	2163118.67	данные отсутствуют	данные отсутствуют
44	407002.62	2163071.88	данные отсутствуют	данные отсутствуют
45	407049.2	2163047.87	данные отсутствуют	данные отсутствуют
46	407094.68	2163023.75	данные отсутствуют	данные отсутствуют

Государственный регистратор		ФГИС ЕГРН
полное наименование должности	подпись	инициалы, фамилия

М.П.

Выписка из Единого государственного реестра недвижимости об объекте недвижимости
Сведения о частях земельного участка

Земельный участок			
<small>(вид объекта недвижимости)</small>			
Лист № ___ Раздела 4.2	Всего листов раздела 4.2 : ___	Всего разделов: ___	Всего листов выписки: ___
19.09.2022 № 99/2022/494832191			
Кадастровый номер:		47:14:0000000:39196	

Номер точки	Координаты, м		Описание закрепления на местности	Средняя квадратическая погрешность определения координат характерных точек границы части земельного участка, м
	X	Y		
1	2	3	4	5
47	407145.96	2162998.99	данные отсутствуют	данные отсутствуют
48	407162.98	2162993.82	данные отсутствуют	данные отсутствуют
49	407184.51	2162986.22	данные отсутствуют	данные отсутствуют
50	407212.7	2162977.89	данные отсутствуют	данные отсутствуют
51	407229.83	2162973.6	данные отсутствуют	данные отсутствуют
52	407263.29	2162967.41	данные отсутствуют	данные отсутствуют
53	407264.26	2162967.27	данные отсутствуют	данные отсутствуют

Государственный регистратор		ФГИС ЕГРН
полное наименование должности	подпись	инициалы, фамилия

М.П.

Выписка из Единого государственного реестра недвижимости об объекте недвижимости
Сведения о частях земельного участка

Земельный участок			
<small>(вид объекта недвижимости)</small>			
Лист № __ Раздела 4.2	Всего листов раздела 4.2 : __	Всего разделов: __	Всего листов выписки: __
19.09.2022.№ 99/2022/494832191			
Кадастровый номер:		47:14:0000000:39196	

Сведения о характерных точках границы части (частей) земельного участка				
Учетный номер части: 2				
Система координат: Местная 167				
Зона №				
Номер точки	Координаты, м		Описание закрепления на местности	Средняя квадратическая погрешность определения координат характерных точек границы части земельного участка, м
	X	Y		
1	2	3	4	5
54	409626.18	2162643.86	данные отсутствуют	данные отсутствуют
54	409626.18	2162643.86	данные отсутствуют	данные отсутствуют
55	409603.23	2162653.79	данные отсутствуют	данные отсутствуют
56	409608.76	2162630.7	данные отсутствуют	данные отсутствуют
57	409628.88	2162621.99	данные отсутствуют	данные отсутствуют
58	409631.71	2162620.79	данные отсутствуют	данные отсутствуют

Государственный регистратор		ФГИС ЕГРН
полное наименование должности	подпись	инициалы, фамилия

М.П.

Выписка из Единого государственного реестра недвижимости об объекте недвижимости
Сведения о частях земельного участка

Земельный участок				
<small>(вид объекта недвижимости)</small>				
Лист № __ Раздела 4.2		Всего листов раздела 4.2 : __		Всего разделов: __
Всего листов выписки: __				
19.09.2022.№ 99/2022/494832191				
Кадастровый номер:			47:14:0000000:39196	
Сведения о характерных точках границы части (частей) земельного участка				
Учетный номер части: 3				
Система координат: Местная 167				
Зона №				
Номер точки	Координаты, м		Описание закрепления на местности	Средняя квадратическая погрешность определения координат характерных точек границы части земельного участка, м
	X	Y		
1	2	3	4	5
59	414011.78	2163072.99	данные отсутствуют	данные отсутствуют
59	414011.78	2163072.99	данные отсутствуют	данные отсутствуют
60	414015.21	2163074.56	данные отсутствуют	данные отсутствуют
61	414031.83	2163083.28	данные отсутствуют	данные отсутствуют
62	414018.3	2163095.27	данные отсутствуют	данные отсутствуют
63	413997.33	2163085.86	данные отсутствуют	данные отсутствуют
64	414002.21	2163081.48	данные отсутствуют	данные отсутствуют
65	413441.41	2163165.33	данные отсутствуют	данные отсутствуют
65	413441.41	2163165.33	данные отсутствуют	данные отсутствуют
66	413449.04	2163197.88	данные отсутствуют	данные отсутствуют
67	413446.18	2163196.27	данные отсутствуют	данные отсутствуют
68	413441.52	2163197	данные отсутствуют	данные отсутствуют
69	413437.36	2163200.91	данные отсутствуют	данные отсутствуют
70	413437.21	2163200.03	данные отсутствуют	данные отсутствуют
71	413432.64	2163177.85	данные отсутствуют	данные отсутствуют
72	413437.42	2163172.95	данные отсутствуют	данные отсутствуют
Государственный регистратор			ФГИС ЕГРН	
полное наименование должности			подпись	
			инициалы, фамилия	

М.П.

Выписка из Единого государственного реестра недвижимости об объекте недвижимости
Сведения о частях земельного участка

Земельный участок			
<small>(вид объекта недвижимости)</small>			
Лист № ___ Раздела 4.2	Всего листов раздела 4.2 : ___	Всего разделов: ___	Всего листов выписки: ___
19.09.2022 № 99/2022/494832191			
Кадастровый номер:		47:14:0000000:39196	

Номер точки	Координаты, м		Описание закрепления на местности	Средняя квадратическая погрешность определения координат характерных точек границы части земельного участка, м
	X	Y		
1	2	3	4	5
73	413439.27	2163169.34	данные отсутствуют	данные отсутствуют
74	413440.02	2163166.88	данные отсутствуют	данные отсутствуют

Государственный регистратор		ФГИС ЕГРН
полное наименование должности	подпись	инициалы, фамилия

М.П.

Выписка из Единого государственного реестра недвижимости об объекте недвижимости
Сведения о частях земельного участка

Земельный участок				
(вид объекта недвижимости)				
Лист № __ Раздела 4.2		Всего листов раздела 4.2 : __		Всего разделов: __
Всего листов выписки: __				
19.09.2022.№ 99/2022/494832191				
Кадастровый номер:			47:14:0000000:39196	
Сведения о характерных точках границы части (частей) земельного участка				
Учетный номер части: 4				
Система координат: Местная 167				
Зона №				
Номер точки	Координаты, м		Описание закрепления на местности	Средняя квадратическая погрешность определения координат характерных точек границы части земельного участка, м
	X	Y		
1	2	3	4	5
75	411216.57	2162862.07	данные отсутствуют	данные отсутствуют
75	411216.57	2162862.07	данные отсутствуют	данные отсутствуют
76	411240.42	2162865.67	данные отсутствуют	данные отсутствуют
77	411272.34	2162868.84	данные отсутствуют	данные отсутствуют
78	411262.74	2162880.22	данные отсутствуют	данные отсутствуют
79	411256.38	2162880.07	данные отсутствуют	данные отсутствуют
80	411250.94	2162879.36	данные отсутствуют	данные отсутствуют
81	411228.35	2162876.96	данные отсутствуют	данные отсутствуют
82	411229.93	2162883.3	данные отсутствуют	данные отсутствуют
83	411211.31	2162880.48	данные отсутствуют	данные отсутствуют
84	411202.57	2162878.69	данные отсутствуют	данные отсутствуют
85	407543.35	2162961.01	данные отсутствуют	данные отсутствуют
85	407543.35	2162961.01	данные отсутствуют	данные отсутствуют
86	407572.62	2162961.26	данные отсутствуют	данные отсутствуют
87	407581.23	2162980.33	данные отсутствуют	данные отсутствуют
88	407543.2	2162980.01	данные отсутствуют	данные отсутствуют
Государственный регистратор			ФГИС ЕГРН	
полное наименование должности			подпись	
			инициалы, фамилия	

М.П.

Выписка из Единого государственного реестра недвижимости об объекте недвижимости
Сведения о частях земельного участка

Земельный участок			
<small>(вид объекта недвижимости)</small>			
Лист № ___ Раздела 4.2	Всего листов раздела 4.2 : ___	Всего разделов: ___	Всего листов выписки: ___
19.09.2022 № 99/2022/494832191			
Кадастровый номер:		47:14:0000000:39196	

Номер точки	Координаты, м		Описание закрепления на местности	Средняя квадратическая погрешность определения координат характерных точек границы части земельного участка, м
	X	Y		
1	2	3	4	5
89	407527.91	2162979.85	данные отсутствуют	данные отсутствуют
90	407519.29	2162960.75	данные отсутствуют	данные отсутствуют

Государственный регистратор		ФГИС ЕГРН
полное наименование должности	подпись	инициалы, фамилия

М.П.

Выписка из Единого государственного реестра недвижимости об объекте недвижимости
Сведения о частях земельного участка

Земельный участок				
<small>(вид объекта недвижимости)</small>				
Лист № ___ Раздела 4.2		Всего листов раздела 4.2 : ___		Всего разделов: ___
Всего листов выписки: ___				
19.09.2022.№ 99/2022/494832191				
Кадастровый номер:			47:14:0000000:39196	
Сведения о характерных точках границы части (частей) земельного участка				
Учетный номер части: 5				
Система координат: Местная 167				
Зона №				
Номер точки	Координаты, м		Описание закрепления на местности	Средняя квадратическая погрешность определения координат характерных точек границы части земельного участка, м
	X	Y		
1	2	3	4	5
91	410614.32	2162708.98	данные отсутствуют	данные отсутствуют
91	410614.32	2162708.98	данные отсутствуют	данные отсутствуют
92	410641.98	2162724.43	данные отсутствуют	данные отсутствуют
93	410649.88	2162724.82	данные отсутствуют	данные отсутствуют
94	410664.46	2162733.09	данные отсутствуют	данные отсутствуют
95	410664.83	2162735.04	данные отсутствуют	данные отсутствуют
96	410635.05	2162722.38	данные отсутствуют	данные отсутствуют
97	410604.28	2162704.45	данные отсутствуют	данные отсутствуют
98	410604.32	2162703.91	данные отсутствуют	данные отсутствуют
99	410462.35	2162686.31	данные отсутствуют	данные отсутствуют
99	410462.35	2162686.31	данные отсутствуют	данные отсутствуют
100	410462.96	2162686.32	данные отсутствуют	данные отсутствуют
101	410492.77	2162686.52	данные отсутствуют	данные отсутствуют
102	410522.8	2162686.22	данные отсутствуют	данные отсутствуют
103	410523.83	2162692.69	данные отсутствуют	данные отсутствуют
104	410458.87	2162693.1	данные отсутствуют	данные отсутствуют
Государственный регистратор			ФГИС ЕГРН	
полное наименование должности			подпись	
			инициалы, фамилия	

М.П.

Выписка из Единого государственного реестра недвижимости об объекте недвижимости
Сведения о частях земельного участка

Земельный участок			
<small>(вид объекта недвижимости)</small>			
Лист № ___ Раздела 4.2	Всего листов раздела 4.2 : ___	Всего разделов: ___	Всего листов выписки: ___
19.09.2022 № 99/2022/494832191			
Кадастровый номер:		47:14:0000000:39196	

Номер точки	Координаты, м		Описание закрепления на местности	Средняя квадратическая погрешность определения координат характерных точек границы части земельного участка, м
	X	Y		
1	2	3	4	5
105	410457.35	2162685.89	данные отсутствуют	данные отсутствуют

Государственный регистратор		ФГИС ЕГРН
полное наименование должности	подпись	инициалы, фамилия

М.П.

Выписка из Единого государственного реестра недвижимости об объекте недвижимости
Сведения о частях земельного участка

Земельный участок			
<small>(вид объекта недвижимости)</small>			
Лист № __ Раздела 4.2	Всего листов раздела 4.2 : __	Всего разделов: __	Всего листов выписки: __
19.09.2022.№ 99/2022/494832191			
Кадастровый номер:		47:14:0000000:39196	

Сведения о характерных точках границы части (частей) земельного участка				
Учетный номер части: 6				
Система координат: Местная 167				
Зона №				
Номер точки	Координаты, м		Описание закрепления на местности	Средняя квадратическая погрешность определения координат характерных точек границы части земельного участка, м
	X	Y		
1	2	3	4	5
79	411256.38	2162880.07	данные отсутствуют	данные отсутствуют
80	411250.94	2162879.36	данные отсутствуют	данные отсутствуют
106	411327.13	2162879.18	данные отсутствуют	данные отсутствуют
106	411327.13	2162879.18	данные отсутствуют	данные отсутствуют
107	411322.65	2162879.7	данные отсутствуют	данные отсутствуют
108	411286.72	2162880.8	данные отсутствуют	данные отсутствуют
109	411237.48	2162877.93	данные отсутствуют	данные отсутствуют
110	411247.3	2162866.35	данные отсутствуют	данные отсутствуют
111	411276.41	2162869.24	данные отсутствуют	данные отсутствуют
112	411299.8	2162869.26	данные отсутствуют	данные отсутствуют
113	411325.87	2162867.86	данные отсутствуют	данные отсутствуют
114	411337.7	2162866.72	данные отсутствуют	данные отсутствуют

Государственный регистратор		ФГИС ЕГРН
полное наименование должности	подпись	инициалы, фамилия

М.П.

Выписка из Единого государственного реестра недвижимости об объекте недвижимости
Сведения о характеристиках объекта недвижимости

На основании запроса от 16.09.2022 г., поступившего на рассмотрение 16.09.2022 г., сообщаем, что согласно записям Единого государственного реестра недвижимости:

Земельный участок			
(вид объекта недвижимости)			
Лист № ___ Раздела 1	Всего листов раздела 1 : ___	Всего разделов: ___	Всего листов выписки: ___
16.09.2022.№ 99/2022/494325823			
Кадастровый номер:		47:14:0000000:39192	

Номер кадастрового квартала:	47:14:0000000
Дата присвоения кадастрового номера:	23.05.2017
Ранее присвоенный государственный учетный номер:	данные отсутствуют
Адрес:	Ленинградская область, Ломоносовский район, автомобильная дорога общего пользования "Петродворец-Кейкино"
Площадь:	1413414 +/- 2081 кв. м
Кадастровая стоимость, руб.:	11250775.44
Кадастровые номера расположенных в пределах земельного участка объектов недвижимости:	47:14:0000000:38806, 47:14:0000000:38849, 47:00:0000000:1660, 47:14:0000000:37857, 47:14:0000000:26865, 47:14:0000000:27645, 47:14:0000000:40280, 47:14:0000000:40375, 47:14:0000000:40380
Кадастровые номера объектов недвижимости, из которых образован объект недвижимости:	47:14:0000000:12
Кадастровые номера образованных объектов недвижимости:	данные отсутствуют
Сведения о включении объекта недвижимости в состав предприятия как имущественного комплекса:	

Государственный регистратор		ФГИС ЕГРН
полное наименование должности	подпись	инициалы, фамилия

М.П.

Выписка из Единого государственного реестра недвижимости об объекте недвижимости
Сведения о характеристиках объекта недвижимости

Земельный участок			
<small>(вид объекта недвижимости)</small>			
Лист № ___ Раздела 1	Всего листов раздела 1 : ___	Всего разделов: ___	Всего листов выписки: ___
16.09.2022.№ 99/2022/494325823			
Кадастровый номер:		47:14:0000000:39192	

Категория земель:	Земли промышленности, энергетики, транспорта, связи, радиовещания, телевидения, информатики, земли для обеспечения космической деятельности, земли обороны, безопасности и земли иного специального назначения
Виды разрешенного использования:	Автомобильные дороги
Сведения о кадастровом инженере:	Фотина Евгения Михайловна №47-13-0548
Сведения о лесах, водных объектах и об иных природных объектах, расположенных в пределах земельного участка:	данные отсутствуют
Сведения о том, что земельный участок полностью или частично расположен в границах зоны с особыми условиями использования территории или территории объекта культурного наследия	данные отсутствуют
Сведения о том, что земельный участок расположен в границах особой экономической зоны, территории опережающего социально-экономического развития, зоны территориального развития в Российской Федерации, игровой зоны:	данные отсутствуют
Сведения о том, что земельный участок расположен в границах особо охраняемой природной территории, охотничьих угодий, лесничеств, лесопарков:	данные отсутствуют
Сведения о результатах проведения государственного земельного надзора:	данные отсутствуют
Сведения о расположении земельного участка в границах территории, в отношении которой утвержден проект межевания территории:	данные отсутствуют

Государственный регистратор		ФГИС ЕГРН
полное наименование должности	подпись	инициалы, фамилия

М.П.

Выписка из Единого государственного реестра недвижимости об объекте недвижимости
Сведения о характеристиках объекта недвижимости

Земельный участок			
(вид объекта недвижимости)			
Лист № ___ Раздела 1	Всего листов раздела 1 : ___	Всего разделов: ___	Всего листов выписки: ___
16.09.2022.№ 99/2022/494325823			
Кадастровый номер:		47:14:0000000:39192	

Условный номер земельного участка:	данные отсутствуют
Сведения о принятии акта и (или) заключении договора, предусматривающих предоставление в соответствии с земельным законодательством исполнительным органом государственной власти или органом местного самоуправления находящегося в государственной или муниципальной собственности земельного участка для строительства наемного дома социального использования или наемного дома коммерческого использования:	данные отсутствуют
Сведения о том, что земельный участок или земельные участки образованы на основании решения об изъятии земельного участка и (или) расположенного на нем объекта недвижимости для государственных или муниципальных нужд:	данные отсутствуют
Сведения о том, что земельный участок образован из земель или земельного участка, государственная собственность на которые не разграничена:	данные отсутствуют
Сведения о наличии земельного спора о местоположении границ земельных участков:	данные отсутствуют
Статус записи об объекте недвижимости:	Сведения об объекте недвижимости имеют статус "актуальные"
Особые отметки:	Граница земельного участка не установлена в соответствии с требованиями земельного законодательства. Посредством данного земельного участка обеспечен доступ к земельному участку (земельным участкам) с кадастровым номером (кадастровыми номерами) 47:14:0302002:1192, 47:14:0302002:1193, 47:14:0302002:1258, 47:14:0302002:1259, 47:14:0302002:1260, 47:14:0302002:1265, 47:14:0302002:922, 47:14:0302002:923, 47:14:0302002:944, 47:14:0302002:945, 47:14:0302002:946, 47:14:0302002:947, 47:14:0302002:948, 47:14:0302002:949, 47:14:0302002:950, 47:14:0302002:951, 47:14:0302002:952, 47:14:0302002:953, 47:14:0702001:366, 47:14:0802001:2980, 47:14:0802001:2981, 47:14:0802002:1065, 47:14:0802002:1066, 47:14:0802002:1178, 47:14:0802002:1179, 47:14:0802002:1180, 47:14:0802002:1181, 47:14:0802002:1182, 47:14:0802002:1183, 47:14:0802002:1184, 47:14:0802002:1185, 47:14:0802002:1186, 47:14:0802002:1187, 47:14:0802002:1188, 47:14:0802002:1189, 47:14:0802002:1190, 47:14:0802002:1191, 47:14:0802002:1192, 47:14:0802002:1193, 47:14:0802002:1194, 47:14:0802002:1195, 47:14:0802002:1196, 47:14:0802002:1197, 47:14:0802002:1198, 47:14:0802002:1199, 47:14:0802002:1200, 47:14:0802002:1201, 47:14:0802002:1202, 47:14:0802002:1203, 47:14:0804011:283, 47:14:0804011:71, 47:14:0804011:72,

	47:14:0806002:231, 47:14:0806004:218, 47:14:0807010:228, 47:14:0903027:291, 47:14:0903027:292, 47:14:0903027:293, 47:14:0903044:6, 47:14:1009002:240, 47:14:1009002:241, 47:14:1009002:242, 47:14:1009002:243, 47:14:1009002:244, 47:14:1009011:393, 47:14:1009011:394. Сведения о видах разрешенного использования имеют статус «Актуальные незасвидетельствованные». Право (ограничение права, обременение объекта недвижимости) зарегистрировано на данный объект недвижимости с видами разрешенного использования отсутствует. Сведения необходимые для заполнения раздела 3.1 отсутствуют. Сведения необходимые для заполнения раздела 3.2 отсутствуют.
Получатель выписки:	Красоткина Елена Николаевна

Государственный регистратор		ФГИС ЕГРН
полное наименование должности	подпись	инициалы, фамилия

М.П.

Выписка из Единого государственного реестра недвижимости об объекте недвижимости
Сведения о зарегистрированных правах

Земельный участок	
<small>(вид объекта недвижимости)</small>	
Лист № <u> </u> Раздела <u>2</u>	Всего листов раздела <u>2</u> : <u> </u>
Всего разделов: <u> </u>	
Всего листов выписки: <u> </u>	
16.09.2022.№ 99/2022/494325823	
Кадастровый номер:	47:14:0000000:39192
1. Правообладатель (правообладатели):	1.1. Ленинградская область
2. Вид, номер и дата государственной регистрации права:	2.1. Собственность, № 47:14:0000000:39192-47/097/2022-1 от 11.03.2022
3. Ограничение прав и обременение объекта недвижимости:	не зарегистрировано
1. Правообладатель (правообладатели):	1.2. Государственное казенное учреждение Ленинградской области "Управление автомобильных дорог Ленинградской области", ИНН: 4716021880
2. Вид, номер и дата государственной регистрации права:	2.2. Постоянное (бессрочное) пользование, № 47:14:0000000:39192-47/097/2022-2 от 05.07.2022
3. Ограничение прав и обременение объекта недвижимости:	не зарегистрировано
4. Договоры участия в долевом строительстве:	данные отсутствуют
5. Заявленные в судебном порядке права требования:	данные отсутствуют
6. Сведения о возражении в отношении зарегистрированного права:	данные отсутствуют
7. Сведения о наличии решения об изъятии объекта недвижимости для государственных и муниципальных нужд:	данные отсутствуют
8. Сведения о невозможности государственной регистрации без личного участия правообладателя или его законного представителя:	
9. Правопритязания и сведения о наличии поступивших, но не рассмотренных заявлений о проведении государственной регистрации права (перехода, прекращения права), ограничения права или обременения объекта недвижимости, сделки в отношении объекта недвижимости:	данные отсутствуют
10. Сведения об осуществлении государственной регистрации сделки, права, ограничения права без необходимого в силу закона согласия третьего лица, органа:	данные отсутствуют
11. Сведения о невозможности государственной регистрации перехода, прекращения, ограничения права на земельный участок из земель сельскохозяйственного назначения:	

Государственный регистратор		ФГИС ЕГРН
полное наименование должности	подпись	инициалы, фамилия

М.П.

Выписка из Единого государственного реестра недвижимости об объекте недвижимости
Описание местоположения земельного участка

Земельный участок			
(вид объекта недвижимости)			
Лист № ___ Раздела 3	Всего листов раздела 3 : ___	Всего разделов: ___	Всего листов выписки: ___
16.09.2022.№ 99/2022/494325823			
Кадастровый номер:		47:14:0000000:39192	

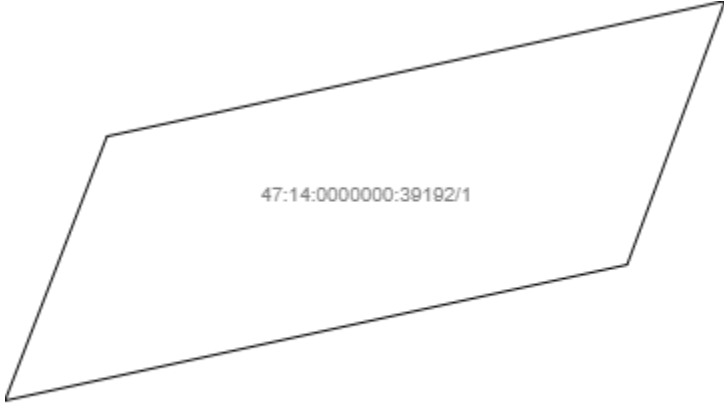
План (чертеж, схема) земельного участка			
Масштаб 1: данные отсутствуют	Условные обозначения:		

Государственный регистратор		ФГИС ЕГРН
полное наименование должности	подпись	инициалы, фамилия

М.П.

Выписка из Единого государственного реестра недвижимости об объекте недвижимости
Сведения о частях земельного участка

Земельный участок			
<small>(вид объекта недвижимости)</small>			
Лист № ___ Раздела 4	Всего листов раздела 4 : ___	Всего разделов: ___	Всего листов выписки: ___
16.09.2022 № 99/2022/494325823			
Кадастровый номер:		47:14:0000000:39192	

План (чертеж, схема) части земельного участка	Учетный номер части: 47:14:0000000:39192/1
	
Масштаб 1: данные отсутствуют	Условные обозначения:

Государственный регистратор		ФГИС ЕГРН
полное наименование должности	подпись	инициалы, фамилия

М.П.

Выписка из Единого государственного реестра недвижимости об объекте недвижимости
Сведения о частях земельного участка

Земельный участок			
<small>(вид объекта недвижимости)</small>			
Лист № ___ Раздела 4	Всего листов раздела 4 : ___	Всего разделов: ___	Всего листов выписки: ___
16.09.2022 № 99/2022/494325823			
Кадастровый номер:		47:14:0000000:39192	


План (чертеж, схема) части земельного участка	Учетный номер части: 47:14:0000000:39192/2
	
Масштаб 1: данные отсутствуют	Условные обозначения:

Государственный регистратор		ФГИС ЕГРН
полное наименование должности	подпись	инициалы, фамилия

М.П.

Выписка из Единого государственного реестра недвижимости об объекте недвижимости
Сведения о частях земельного участка

Земельный участок			
(вид объекта недвижимости)			
Лист № __ Раздела 4	Всего листов раздела 4 : __	Всего разделов: __	Всего листов выписки: __
16.09.2022 № 99/2022/494325823			
Кадастровый номер:		47:14:0000000:39192	

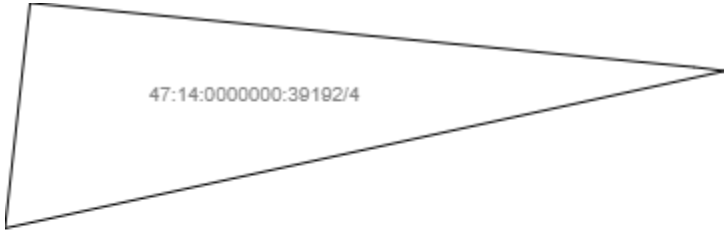
План (чертеж, схема) части земельного участка	Учетный номер части: 47:14:0000000:39192/3
	
Масштаб 1: данные отсутствуют	Условные обозначения:

Государственный регистратор		ФГИС ЕГРН
полное наименование должности	подпись	инициалы, фамилия

М.П.

Выписка из Единого государственного реестра недвижимости об объекте недвижимости
Сведения о частях земельного участка

Земельный участок			
<small>(вид объекта недвижимости)</small>			
Лист № __ Раздела 4	Всего листов раздела 4 : __	Всего разделов: __	Всего листов выписки: __
16.09.2022 № 99/2022/494325823			
Кадастровый номер:		47:14:0000000:39192	

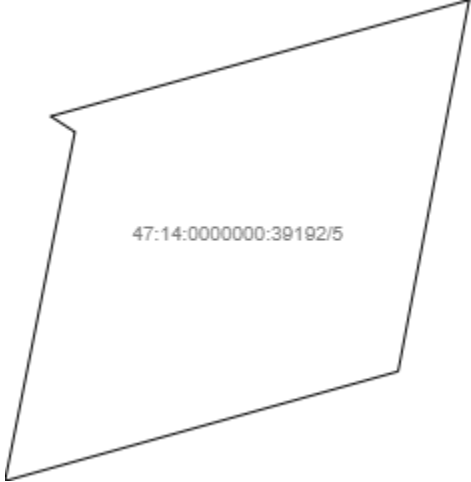
План (чертеж, схема) части земельного участка	Учетный номер части: 47:14:0000000:39192/4
	
Масштаб 1: данные отсутствуют	Условные обозначения:

Государственный регистратор		ФГИС ЕГРН
полное наименование должности	подпись	инициалы, фамилия

М.П.

Выписка из Единого государственного реестра недвижимости об объекте недвижимости
Сведения о частях земельного участка

Земельный участок			
<small>(вид объекта недвижимости)</small>			
Лист № ___ Раздела 4	Всего листов раздела 4 : ___	Всего разделов: ___	Всего листов выписки: ___
16.09.2022 № 99/2022/494325823			
Кадастровый номер:		47:14:0000000:39192	


План (чертеж, схема) части земельного участка	Учетный номер части: 47:14:0000000:39192/5
	
Масштаб 1: данные отсутствуют	Условные обозначения:

Государственный регистратор		ФГИС ЕГРН
полное наименование должности	подпись	инициалы, фамилия

М.П.

Выписка из Единого государственного реестра недвижимости об объекте недвижимости
Сведения о частях земельного участка

Земельный участок			
<small>(вид объекта недвижимости)</small>			
Лист № ___ Раздела 4	Всего листов раздела 4 : ___	Всего разделов: ___	Всего листов выписки: ___
16.09.2022 № 99/2022/494325823			
Кадастровый номер:		47:14:0000000:39192	

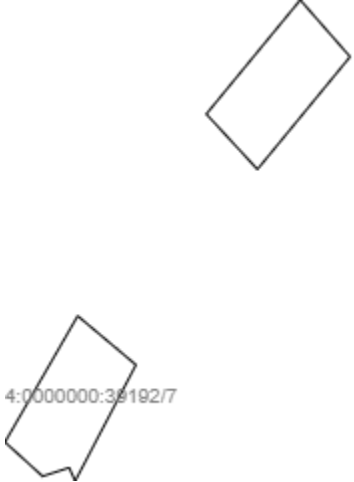
План (чертеж, схема) части земельного участка	Учетный номер части: 47:14:0000000:39192/6
	
Масштаб 1: данные отсутствуют	Условные обозначения:

Государственный регистратор		ФГИС ЕГРН
полное наименование должности	подпись	инициалы, фамилия

М.П.

Выписка из Единого государственного реестра недвижимости об объекте недвижимости
Сведения о частях земельного участка

Земельный участок			
<small>(вид объекта недвижимости)</small>			
Лист № __ Раздела 4	Всего листов раздела 4 : __	Всего разделов: __	Всего листов выписки: __
16.09.2022 № 99/2022/494325823			
Кадастровый номер:		47:14:0000000:39192	


План (чертеж, схема) части земельного участка	Учетный номер части: 47:14:0000000:39192/7
	
Масштаб 1: данные отсутствуют	Условные обозначения:

Государственный регистратор		ФГИС ЕГРН
полное наименование должности	подпись	инициалы, фамилия

М.П.

Выписка из Единого государственного реестра недвижимости об объекте недвижимости
Сведения о частях земельного участка

Земельный участок			
<small>(вид объекта недвижимости)</small>			
Лист № ___ Раздела 4	Всего листов раздела 4 : ___	Всего разделов: ___	Всего листов выписки: ___
16.09.2022 № 99/2022/494325823			
Кадастровый номер:		47:14:0000000:39192	

План (чертеж, схема) части земельного участка	Учетный номер части: 47:14:0000000:39192/8
	
Масштаб 1: данные отсутствуют	Условные обозначения:

Государственный регистратор		ФГИС ЕГРН
полное наименование должности	подпись	инициалы, фамилия

М.П.

Выписка из Единого государственного реестра недвижимости об объекте недвижимости
Сведения о частях земельного участка

Земельный участок			
<small>(вид объекта недвижимости)</small>			
Лист № __ Раздела 4	Всего листов раздела 4 : __	Всего разделов: __	Всего листов выписки: __
16.09.2022.№ 99/2022/494325823			
Кадастровый номер:		47:14:0000000:39192	

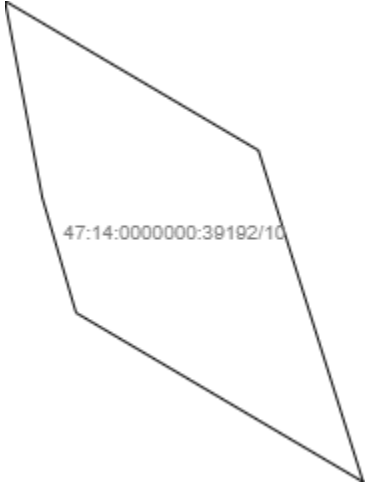
План (чертеж, схема) части земельного участка	Учетный номер части: 47:14:0000000:39192/9
	
Масштаб 1: данные отсутствуют	Условные обозначения:

Государственный регистратор		ФГИС ЕГРН
полное наименование должности	подпись	инициалы, фамилия

М.П.

Выписка из Единого государственного реестра недвижимости об объекте недвижимости
Сведения о частях земельного участка

Земельный участок			
<small>(вид объекта недвижимости)</small>			
Лист № __ Раздела 4	Всего листов раздела 4 : __	Всего разделов: __	Всего листов выписки: __
16.09.2022 № 99/2022/494325823			
Кадастровый номер:		47:14:0000000:39192	

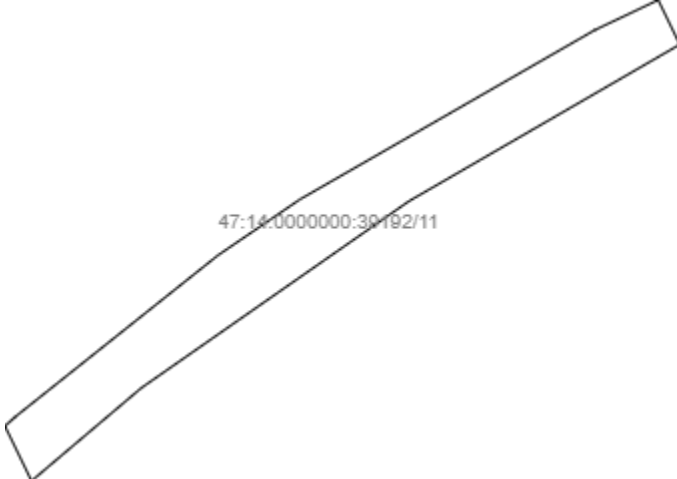
План (чертеж, схема) части земельного участка	Учетный номер части: 47:14:0000000:39192/10
	
Масштаб 1: данные отсутствуют	Условные обозначения:

Государственный регистратор		ФГИС ЕГРН
полное наименование должности	подпись	инициалы, фамилия

М.П.

Выписка из Единого государственного реестра недвижимости об объекте недвижимости
Сведения о частях земельного участка

Земельный участок			
(вид объекта недвижимости)			
Лист № __ Раздела 4	Всего листов раздела 4 : __	Всего разделов: __	Всего листов выписки: __
16.09.2022 № 99/2022/494325823			
Кадастровый номер:		47:14:0000000:39192	

План (чертеж, схема) части земельного участка	Учетный номер части: 47:14:0000000:39192/11
 <p>47:14:0000000:39192/11</p>	
Масштаб 1: данные отсутствуют	Условные обозначения:

Государственный регистратор		ФГИС ЕГРН
полное наименование должности	подпись	инициалы, фамилия

М.П.

Выписка из Единого государственного реестра недвижимости об объекте недвижимости
Сведения о частях земельного участка

Земельный участок			
(вид объекта недвижимости)			
Лист № __ Раздела 4	Всего листов раздела 4 : __	Всего разделов: __	Всего листов выписки: __
16.09.2022.№ 99/2022/494325823			
Кадастровый номер:		47:14:0000000:39192	


План (чертеж, схема) части земельного участка	Учетный номер части: 47:14:0000000:39192/12
	
Масштаб 1: данные отсутствуют	Условные обозначения:

Государственный регистратор		ФГИС ЕГРН
полное наименование должности	подпись	инициалы, фамилия

М.П.

Выписка из Единого государственного реестра недвижимости об объекте недвижимости
Сведения о частях земельного участка

Земельный участок			
<small>(вид объекта недвижимости)</small>			
Лист № ___ Раздела 4	Всего листов раздела 4 : ___	Всего разделов: ___	Всего листов выписки: ___
16.09.2022 № 99/2022/494325823			
Кадастровый номер:		47:14:0000000:39192	

План (чертеж, схема) части земельного участка		Учетный номер части: 47:14:0000000:39192/13	
			
Масштаб 1: данные отсутствуют	Условные обозначения:		
Государственный регистратор		ФГИС ЕГРН	
полное наименование должности	подпись	инициалы, фамилия	

М.П.

Выписка из Единого государственного реестра недвижимости об объекте недвижимости
Сведения о частях земельного участка

Земельный участок			
(вид объекта недвижимости)			
Лист № __ Раздела 4	Всего листов раздела 4 : __	Всего разделов: __	Всего листов выписки: __
16.09.2022 № 99/2022/494325823			
Кадастровый номер:		47:14:0000000:39192	

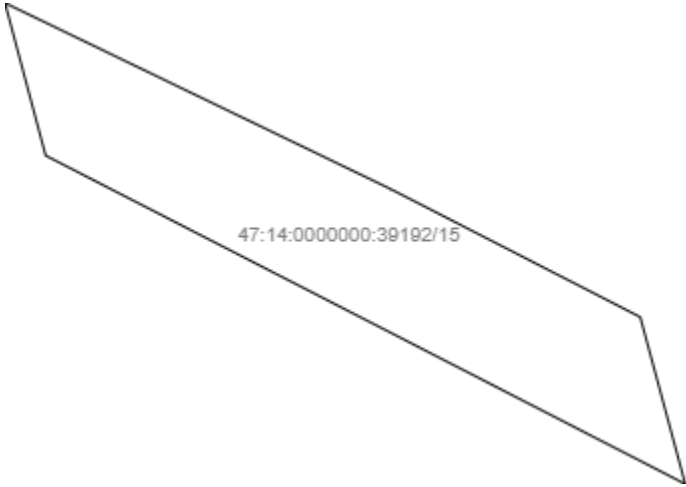
План (чертеж, схема) части земельного участка	Учетный номер части: 47:14:0000000:39192/14
 <p>47:14:0000000:39192/14</p>	
Масштаб 1: данные отсутствуют	Условные обозначения:

Государственный регистратор		ФГИС ЕГРН
полное наименование должности	подпись	инициалы, фамилия

М.П.

Выписка из Единого государственного реестра недвижимости об объекте недвижимости
Сведения о частях земельного участка

Земельный участок			
<small>(вид объекта недвижимости)</small>			
Лист № ___ Раздела 4	Всего листов раздела 4 : ___	Всего разделов: ___	Всего листов выписки: ___
16.09.2022 № 99/2022/494325823			
Кадастровый номер:		47:14:0000000:39192	


План (чертеж, схема) части земельного участка	Учетный номер части: 47:14:0000000:39192/15
	
Масштаб 1: данные отсутствуют	Условные обозначения:

Государственный регистратор		ФГИС ЕГРН
полное наименование должности	подпись	инициалы, фамилия

М.П.

Выписка из Единого государственного реестра недвижимости об объекте недвижимости
Сведения о частях земельного участка

Земельный участок			
<small>(вид объекта недвижимости)</small>			
Лист № ___ Раздела 4	Всего листов раздела 4 : ___	Всего разделов: ___	Всего листов выписки: ___
16.09.2022.№ 99/2022/494325823			
Кадастровый номер:		47:14:0000000:39192	


План (чертеж, схема) части земельного участка	Учетный номер части: 47:14:0000000:39192/16
	
Масштаб 1: данные отсутствуют	Условные обозначения:

Государственный регистратор		ФГИС ЕГРН
полное наименование должности	подпись	инициалы, фамилия

М.П.

Выписка из Единого государственного реестра недвижимости об объекте недвижимости
Сведения о частях земельного участка

Земельный участок			
(вид объекта недвижимости)			
Лист № __ Раздела 4	Всего листов раздела 4 : __	Всего разделов: __	Всего листов выписки: __
16.09.2022.№ 99/2022/494325823			
Кадастровый номер:		47:14:0000000:39192	

План (чертеж, схема) части земельного участка	Учетный номер части: 47:14:0000000:39192/17
	
Масштаб 1: данные отсутствуют	Условные обозначения:

Государственный регистратор		ФГИС ЕГРН
полное наименование должности	подпись	инициалы, фамилия

М.П.

Выписка из Единого государственного реестра недвижимости об объекте недвижимости
Сведения о частях земельного участка

Земельный участок			
<small>(вид объекта недвижимости)</small>			
Лист № __ Раздела 4	Всего листов раздела 4 : __	Всего разделов: __	Всего листов выписки: __
16.09.2022.№ 99/2022/494325823			
Кадастровый номер:		47:14:0000000:39192	

План (чертеж, схема) части земельного участка	Учетный номер части: 47:14:0000000:39192/18
Масштаб 1: данные отсутствуют	Условные обозначения:

Государственный регистратор		ФГИС ЕГРН
полное наименование должности	подпись	инициалы, фамилия

М.П.

Выписка из Единого государственного реестра недвижимости об объекте недвижимости
Сведения о частях земельного участка

Земельный участок			
<small>(вид объекта недвижимости)</small>			
Лист № __ Раздела 4	Всего листов раздела 4 : __	Всего разделов: __	Всего листов выписки: __
16.09.2022 № 99/2022/494325823			
Кадастровый номер:		47:14:0000000:39192	

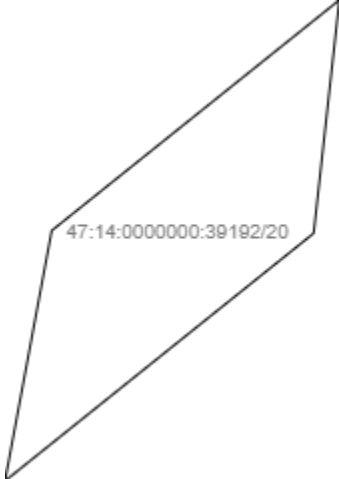
План (чертеж, схема) части земельного участка	Учетный номер части: 47:14:0000000:39192/19
	
Масштаб 1: данные отсутствуют	Условные обозначения:

Государственный регистратор		ФГИС ЕГРН
полное наименование должности	подпись	инициалы, фамилия

М.П.

Выписка из Единого государственного реестра недвижимости об объекте недвижимости
Сведения о частях земельного участка

Земельный участок			
<small>(вид объекта недвижимости)</small>			
Лист № ___ Раздела 4	Всего листов раздела 4 : ___	Всего разделов: ___	Всего листов выписки: ___
16.09.2022 № 99/2022/494325823			
Кадастровый номер:		47:14:0000000:39192	


План (чертеж, схема) части земельного участка	Учетный номер части: 47:14:0000000:39192/20
	
Масштаб 1: данные отсутствуют	Условные обозначения:

Государственный регистратор		ФГИС ЕГРН
полное наименование должности	подпись	инициалы, фамилия

М.П.

Выписка из Единого государственного реестра недвижимости об объекте недвижимости
Сведения о частях земельного участка

Земельный участок			
<small>(вид объекта недвижимости)</small>			
Лист № __ Раздела 4	Всего листов раздела 4 : __	Всего разделов: __	Всего листов выписки: __
16.09.2022 № 99/2022/494325823			
Кадастровый номер:		47:14:0000000:39192	

План (чертеж, схема) части земельного участка	Учетный номер части: 47:14:0000000:39192/21
	
Масштаб 1: данные отсутствуют	Условные обозначения:

Государственный регистратор		ФГИС ЕГРН
полное наименование должности	подпись	инициалы, фамилия

М.П.

Выписка из Единого государственного реестра недвижимости об объекте недвижимости
Сведения о частях земельного участка

Земельный участок			
<small>(вид объекта недвижимости)</small>			
Лист № ___ Раздела 4	Всего листов раздела 4 : ___	Всего разделов: ___	Всего листов выписки: ___
16.09.2022 № 99/2022/494325823			
Кадастровый номер:		47:14:0000000:39192	


План (чертеж, схема) части земельного участка	Учетный номер части: 47:14:0000000:39192/22
	
Масштаб 1: данные отсутствуют	Условные обозначения:

Государственный регистратор		ФГИС ЕГРН
полное наименование должности	подпись	инициалы, фамилия

М.П.

Выписка из Единого государственного реестра недвижимости об объекте недвижимости
Сведения о частях земельного участка


Земельный участок			
(вид объекта недвижимости)			
Лист № __ Раздела 4	Всего листов раздела 4 : __	Всего разделов: __	Всего листов выписки: __
16.09.2022.№ 99/2022/494325823			
Кадастровый номер:		47:14:0000000:39192	

План (чертеж, схема) части земельного участка		Учетный номер части: 47:14:0000000:39192/23	
			
Масштаб 1: данные отсутствуют	Условные обозначения:		
Государственный регистратор		ФГИС ЕГРН	
полное наименование должности	подпись	инициалы, фамилия	

М.П.

Выписка из Единого государственного реестра недвижимости об объекте недвижимости
Сведения о частях земельного участка

Земельный участок			
<small>(вид объекта недвижимости)</small>			
Лист № ___ Раздела 4	Всего листов раздела 4 : ___	Всего разделов: ___	Всего листов выписки: ___
16.09.2022 № 99/2022/494325823			
Кадастровый номер:		47:14:0000000:39192	

План (чертеж, схема) части земельного участка	Учетный номер части: 47:14:0000000:39192/24
	
Масштаб 1: данные отсутствуют	Условные обозначения:

Государственный регистратор		ФГИС ЕГРН
полное наименование должности	подпись	инициалы, фамилия

М.П.

Выписка из Единого государственного реестра недвижимости об объекте недвижимости
Сведения о частях земельного участка

Земельный участок			
<small>(вид объекта недвижимости)</small>			
Лист № __ Раздела 4	Всего листов раздела 4 : __	Всего разделов: __	Всего листов выписки: __
16.09.2022 № 99/2022/494325823			
Кадастровый номер:		47:14:0000000:39192	

План (чертеж, схема) части земельного участка	Учетный номер части: 47:14:0000000:39192/25
	
Масштаб 1: данные отсутствуют	Условные обозначения:

Государственный регистратор		ФГИС ЕГРН
полное наименование должности	подпись	инициалы, фамилия

М.П.

Выписка из Единого государственного реестра недвижимости об объекте недвижимости
Сведения о частях земельного участка

Земельный участок			
<small>(вид объекта недвижимости)</small>			
Лист № __ Раздела 4	Всего листов раздела 4 : __	Всего разделов: __	Всего листов выписки: __
16.09.2022.№ 99/2022/494325823			
Кадастровый номер:		47:14:0000000:39192	

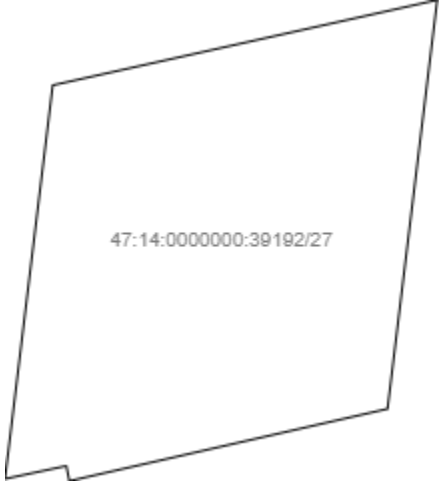
План (чертеж, схема) части земельного участка	Учетный номер части: 47:14:0000000:39192/26
	
Масштаб 1: данные отсутствуют	Условные обозначения:

Государственный регистратор		ФГИС ЕГРН
полное наименование должности	подпись	инициалы, фамилия

М.П.

Выписка из Единого государственного реестра недвижимости об объекте недвижимости
Сведения о частях земельного участка

Земельный участок			
(вид объекта недвижимости)			
Лист № __ Раздела 4	Всего листов раздела 4 : __	Всего разделов: __	Всего листов выписки: __
16.09.2022 № 99/2022/494325823			
Кадастровый номер:		47:14:0000000:39192	


План (чертеж, схема) части земельного участка	Учетный номер части: 47:14:0000000:39192/27
	
Масштаб 1: данные отсутствуют	Условные обозначения:

Государственный регистратор		ФГИС ЕГРН
полное наименование должности	подпись	инициалы, фамилия

М.П.

Выписка из Единого государственного реестра недвижимости об объекте недвижимости
Сведения о частях земельного участка

Земельный участок			
(вид объекта недвижимости)			
Лист № __ Раздела 4	Всего листов раздела 4 : __	Всего разделов: __	Всего листов выписки: __
16.09.2022 № 99/2022/494325823			
Кадастровый номер:		47:14:0000000:39192	

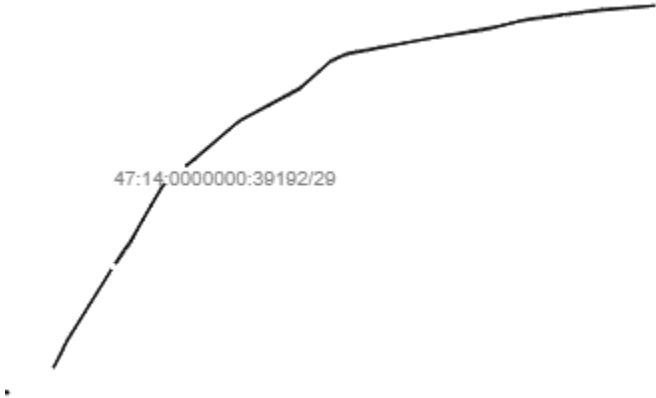
План (чертеж, схема) части земельного участка	Учетный номер части: 47:14:0000000:39192/28
	
Масштаб 1: данные отсутствуют	Условные обозначения:

Государственный регистратор		ФГИС ЕГРН
полное наименование должности	подпись	инициалы, фамилия

М.П.

Выписка из Единого государственного реестра недвижимости об объекте недвижимости
Сведения о частях земельного участка

Земельный участок			
(вид объекта недвижимости)			
Лист № ___ Раздела 4	Всего листов раздела 4 : ___	Всего разделов: ___	Всего листов выписки: ___
16.09.2022 № 99/2022/494325823			
Кадастровый номер:		47:14:0000000:39192	


План (чертеж, схема) части земельного участка	Учетный номер части: 47:14:0000000:39192/29
	
Масштаб 1: данные отсутствуют	Условные обозначения:

Государственный регистратор		ФГИС ЕГРН
полное наименование должности	подпись	инициалы, фамилия

М.П.

Выписка из Единого государственного реестра недвижимости об объекте недвижимости
Сведения о частях земельного участка

Земельный участок			
(вид объекта недвижимости)			
Лист № __ Раздела 4	Всего листов раздела 4 : __	Всего разделов: __	Всего листов выписки: __
16.09.2022 № 99/2022/494325823			
Кадастровый номер:		47:14:0000000:39192	

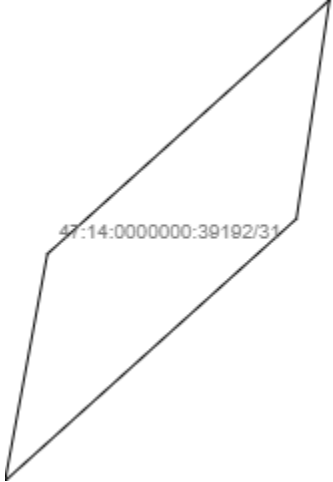
План (чертеж, схема) части земельного участка	Учетный номер части: 47:14:0000000:39192/30
	
Масштаб 1: данные отсутствуют	Условные обозначения:

Государственный регистратор		ФГИС ЕГРН
полное наименование должности	подпись	инициалы, фамилия

М.П.

Выписка из Единого государственного реестра недвижимости об объекте недвижимости
Сведения о частях земельного участка

Земельный участок			
<small>(вид объекта недвижимости)</small>			
Лист № ___ Раздела 4	Всего листов раздела 4 : ___	Всего разделов: ___	Всего листов выписки: ___
16.09.2022 № 99/2022/494325823			
Кадастровый номер:		47:14:0000000:39192	

План (чертеж, схема) части земельного участка	Учетный номер части: 47:14:0000000:39192/31
	
Масштаб 1: данные отсутствуют	Условные обозначения:

Государственный регистратор		ФГИС ЕГРН
полное наименование должности	подпись	инициалы, фамилия

М.П.

Выписка из Единого государственного реестра недвижимости об объекте недвижимости
Сведения о частях земельного участка

Земельный участок			
(вид объекта недвижимости)			
Лист № __ Раздела 4	Всего листов раздела 4 : __	Всего разделов: __	Всего листов выписки: __
16.09.2022 № 99/2022/494325823			
Кадастровый номер:		47:14:0000000:39192	


План (чертеж, схема) части земельного участка	Учетный номер части: 47:14:0000000:39192/32
	
Масштаб 1: данные отсутствуют	Условные обозначения:

Государственный регистратор		ФГИС ЕГРН
полное наименование должности	подпись	инициалы, фамилия

М.П.

Выписка из Единого государственного реестра недвижимости об объекте недвижимости
Сведения о частях земельного участка

Земельный участок			
<small>(вид объекта недвижимости)</small>			
Лист № ___ Раздела 4	Всего листов раздела 4 : ___	Всего разделов: ___	Всего листов выписки: ___
16.09.2022 № 99/2022/494325823			
Кадастровый номер:		47:14:0000000:39192	

План (чертеж, схема) части земельного участка	Учетный номер части: 47:14:0000000:39192/33
	
Масштаб 1: данные отсутствуют	Условные обозначения:

Государственный регистратор		ФГИС ЕГРН
полное наименование должности	подпись	инициалы, фамилия

М.П.

Выписка из Единого государственного реестра недвижимости об объекте недвижимости
Сведения о частях земельного участка

Земельный участок			
<small>(вид объекта недвижимости)</small>			
Лист № __ Раздела 4	Всего листов раздела 4 : __	Всего разделов: __	Всего листов выписки: __
16.09.2022 № 99/2022/494325823			
Кадастровый номер:		47:14:0000000:39192	


План (чертеж, схема) части земельного участка	Учетный номер части: 47:14:0000000:39192/34
	
Масштаб 1: данные отсутствуют	Условные обозначения:

Государственный регистратор		ФГИС ЕГРН
полное наименование должности	подпись	инициалы, фамилия

М.П.

Выписка из Единого государственного реестра недвижимости об объекте недвижимости
Сведения о частях земельного участка

Земельный участок			
<small>(вид объекта недвижимости)</small>			
Лист № __ Раздела 4	Всего листов раздела 4 : __	Всего разделов: __	Всего листов выписки: __
16.09.2022 № 99/2022/494325823			
Кадастровый номер:		47:14:0000000:39192	

План (чертеж, схема) части земельного участка		Учетный номер части: 47:14:0000000:39192/35	
			
Масштаб 1: данные отсутствуют	Условные обозначения:		
Государственный регистратор		ФГИС ЕГРН	
полное наименование должности	подпись	инициалы, фамилия	

М.П.

Выписка из Единого государственного реестра недвижимости об объекте недвижимости
Сведения о частях земельного участка

Земельный участок			
<small>(вид объекта недвижимости)</small>			
Лист № __ Раздела 4	Всего листов раздела 4 : __	Всего разделов: __	Всего листов выписки: __
16.09.2022.№ 99/2022/494325823			
Кадастровый номер:		47:14:0000000:39192	

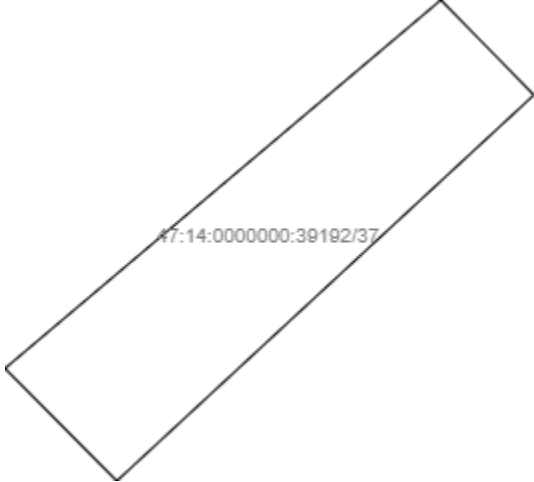
План (чертеж, схема) части земельного участка	Учетный номер части: 47:14:0000000:39192/36
	
Масштаб 1: данные отсутствуют	Условные обозначения:

Государственный регистратор		ФГИС ЕГРН
полное наименование должности	подпись	инициалы, фамилия

М.П.

Выписка из Единого государственного реестра недвижимости об объекте недвижимости
Сведения о частях земельного участка

Земельный участок			
<small>(вид объекта недвижимости)</small>			
Лист № ___ Раздела 4	Всего листов раздела 4 : ___	Всего разделов: ___	Всего листов выписки: ___
16.09.2022 № 99/2022/494325823			
Кадастровый номер:		47:14:0000000:39192	

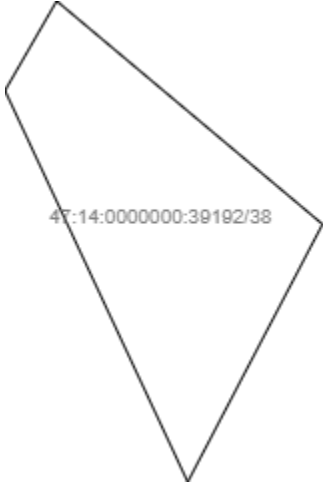
План (чертеж, схема) части земельного участка	Учетный номер части: 47:14:0000000:39192/37
	
Масштаб 1: данные отсутствуют	Условные обозначения:

Государственный регистратор		ФГИС ЕГРН
полное наименование должности	подпись	инициалы, фамилия

М.П.

Выписка из Единого государственного реестра недвижимости об объекте недвижимости
Сведения о частях земельного участка

Земельный участок			
(вид объекта недвижимости)			
Лист № __ Раздела 4	Всего листов раздела 4 : __	Всего разделов: __	Всего листов выписки: __
16.09.2022 № 99/2022/494325823			
Кадастровый номер:		47:14:0000000:39192	

План (чертеж, схема) части земельного участка	Учетный номер части: 47:14:0000000:39192/38
	
Масштаб 1: данные отсутствуют	Условные обозначения:

Государственный регистратор		ФГИС ЕГРН
полное наименование должности	подпись	инициалы, фамилия

М.П.

Выписка из Единого государственного реестра недвижимости об объекте недвижимости
Сведения о частях земельного участка

Земельный участок			
<small>(вид объекта недвижимости)</small>			
Лист № ___ Раздела 4	Всего листов раздела 4 : ___	Всего разделов: ___	Всего листов выписки: ___
16.09.2022.№ 99/2022/494325823			
Кадастровый номер:		47:14:0000000:39192	


План (чертеж, схема) части земельного участка	Учетный номер части: 47:14:0000000:39192/39
	
Масштаб 1: данные отсутствуют	Условные обозначения:

Государственный регистратор		ФГИС ЕГРН
полное наименование должности	подпись	инициалы, фамилия

М.П.

Выписка из Единого государственного реестра недвижимости об объекте недвижимости
Сведения о частях земельного участка

Земельный участок			
<small>(вид объекта недвижимости)</small>			
Лист № ___ Раздела 4	Всего листов раздела 4 : ___	Всего разделов: ___	Всего листов выписки: ___
16.09.2022 № 99/2022/494325823			
Кадастровый номер:		47:14:0000000:39192	

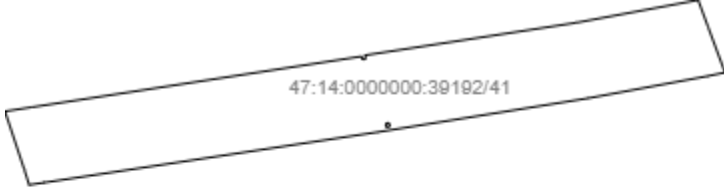
План (чертеж, схема) части земельного участка	Учетный номер части: 47:14:0000000:39192/40
	
Масштаб 1: данные отсутствуют	Условные обозначения:

Государственный регистратор		ФГИС ЕГРН
полное наименование должности	подпись	инициалы, фамилия

М.П.

Выписка из Единого государственного реестра недвижимости об объекте недвижимости
Сведения о частях земельного участка

Земельный участок			
(вид объекта недвижимости)			
Лист № __ Раздела 4	Всего листов раздела 4 : __	Всего разделов: __	Всего листов выписки: __
16.09.2022 № 99/2022/494325823			
Кадастровый номер:		47:14:0000000:39192	


План (чертеж, схема) части земельного участка	Учетный номер части: 47:14:0000000:39192/41
	
Масштаб 1: данные отсутствуют	Условные обозначения:

Государственный регистратор		ФГИС ЕГРН
полное наименование должности	подпись	инициалы, фамилия

М.П.

Выписка из Единого государственного реестра недвижимости об объекте недвижимости
Сведения о частях земельного участка

Земельный участок			
(вид объекта недвижимости)			
Лист № __ Раздела 4	Всего листов раздела 4 : __	Всего разделов: __	Всего листов выписки: __
16.09.2022.№ 99/2022/494325823			
Кадастровый номер:		47:14:0000000:39192	


План (чертеж, схема) части земельного участка	Учетный номер части: 47:14:0000000:39192/42
	
Масштаб 1: данные отсутствуют	Условные обозначения:

Государственный регистратор		ФГИС ЕГРН
полное наименование должности	подпись	инициалы, фамилия

М.П.

Выписка из Единого государственного реестра недвижимости об объекте недвижимости
Сведения о частях земельного участка

Земельный участок			
<small>(вид объекта недвижимости)</small>			
Лист № ___ Раздела 4	Всего листов раздела 4 : ___	Всего разделов: ___	Всего листов выписки: ___
16.09.2022 № 99/2022/494325823			
Кадастровый номер:		47:14:0000000:39192	

План (чертеж, схема) части земельного участка	Учетный номер части: 47:14:0000000:39192/43
	
Масштаб 1: данные отсутствуют	Условные обозначения:

Государственный регистратор		ФГИС ЕГРН
полное наименование должности	подпись	инициалы, фамилия

М.П.

Выписка из Единого государственного реестра недвижимости об объекте недвижимости
Сведения о частях земельного участка

Земельный участок			
<small>(вид объекта недвижимости)</small>			
Лист № __ Раздела 4	Всего листов раздела 4 : __	Всего разделов: __	Всего листов выписки: __
16.09.2022 № 99/2022/494325823			
Кадастровый номер:		47:14:0000000:39192	


План (чертеж, схема) части земельного участка	Учетный номер части: 47:14:0000000:39192/44
	
Масштаб 1: данные отсутствуют	Условные обозначения:

Государственный регистратор		ФГИС ЕГРН
полное наименование должности	подпись	инициалы, фамилия

М.П.

Выписка из Единого государственного реестра недвижимости об объекте недвижимости
Сведения о частях земельного участка

Земельный участок			
(вид объекта недвижимости)			
Лист № __ Раздела 4	Всего листов раздела 4 : __	Всего разделов: __	Всего листов выписки: __
16.09.2022 № 99/2022/494325823			
Кадастровый номер:		47:14:0000000:39192	


План (чертеж, схема) части земельного участка	Учетный номер части: 47:14:0000000:39192/45
	
Масштаб 1: данные отсутствуют	Условные обозначения:

Государственный регистратор		ФГИС ЕГРН
полное наименование должности	подпись	инициалы, фамилия

М.П.

Выписка из Единого государственного реестра недвижимости об объекте недвижимости
Сведения о частях земельного участка


Земельный участок			
<small>(вид объекта недвижимости)</small>			
Лист № ___ Раздела 4	Всего листов раздела 4 : ___	Всего разделов: ___	Всего листов выписки: ___
16.09.2022 № 99/2022/494325823			
Кадастровый номер:		47:14:0000000:39192	

План (чертеж, схема) части земельного участка		Учетный номер части: 47:14:0000000:39192/46	
			
Масштаб 1: данные отсутствуют	Условные обозначения:		
Государственный регистратор		ФГИС ЕГРН	
полное наименование должности	подпись	инициалы, фамилия	

М.П.

Выписка из Единого государственного реестра недвижимости об объекте недвижимости
Сведения о частях земельного участка

Земельный участок			
<small>(вид объекта недвижимости)</small>			
Лист № ___ Раздела 4	Всего листов раздела 4 : ___	Всего разделов: ___	Всего листов выписки: ___
16.09.2022 № 99/2022/494325823			
Кадастровый номер:		47:14:0000000:39192	

План (чертеж, схема) части земельного участка	Учетный номер части: 47:14:0000000:39192/47
	
Масштаб 1: данные отсутствуют	Условные обозначения:

Государственный регистратор		ФГИС ЕГРН
полное наименование должности	подпись	инициалы, фамилия

М.П.

Выписка из Единого государственного реестра недвижимости об объекте недвижимости
Сведения о частях земельного участка

Земельный участок			
(вид объекта недвижимости)			
Лист № __ Раздела 4.1	Всего листов раздела 4.1 : __	Всего разделов: __	Всего листов выписки: __
16.09.2022.№ 99/2022/494325823			
Кадастровый номер:		47:14:0000000:39192	

Учетный номер части	Площадь (м ²)	Содержание ограничения в использовании или ограничения права на объект недвижимости или обременения объекта недвижимости
1	2	3
1	1292	Ограничения прав на земельный участок, предусмотренные статьями 56, 56.1 Земельного кодекса Российской Федерации, Карта (план) № 109/2012 от 28.09.2012, срок действия: 23.03.2017
2	458	Ограничения прав на земельный участок, предусмотренные статьями 56, 56.1 Земельного кодекса Российской Федерации, Справка о балансовой принадлежности № 032-13/1599 от 04.03.2015, срок действия: 23.03.2017
3	878	Ограничения прав на земельный участок, предусмотренные статьями 56, 56.1 Земельного кодекса Российской Федерации, Карта(план) № - от 16.06.2016, срок действия: 23.03.2017
4	318	Ограничения прав на земельный участок, предусмотренные статьями 56, 56.1 Земельного кодекса Российской Федерации, Справка о балансовой принадлежности № 032-07/4984 от 02.09.2014, срок действия: 23.03.2017
5	528	Ограничения прав на земельный участок, предусмотренные статьями 56, 56.1 Земельного кодекса Российской Федерации, Карта(план) № - от 16.06.2016, срок действия: 23.03.2017
6	673	Ограничения прав на земельный участок, предусмотренные статьями 56, 56.1 Земельного кодекса Российской Федерации, Справка о балансовой принадлежности № 032-13/1599 от 04.03.2015, срок действия: 23.03.2017
7	2595	Ограничения прав на земельный участок, предусмотренные статьями 56, 56.1 Земельного кодекса Российской Федерации, Карта (план) № 104/2013 от 24.10.2013, срок действия: 23.03.2017
8	2397	Ограничения прав на земельный участок, предусмотренные статьями 56, 56.1 Земельного кодекса Российской Федерации, Карта (план) объекта землеустройства № 1 от 06.12.2016, срок действия: 23.03.2017
9	991	Ограничения прав на земельный участок, предусмотренные статьями 56, 56.1 Земельного кодекса Российской Федерации, Карта(план) № - от 16.06.2016, срок действия: 23.03.2017
10	549	Ограничения прав на земельный участок, предусмотренные статьями 56, 56.1 Земельного кодекса Российской Федерации, Справка о балансовой принадлежности № 032-13/1599 от 04.03.2015, срок действия: 23.03.2017
11	869	Ограничения прав на земельный участок, предусмотренные статьями 56, 56.1 Земельного кодекса Российской Федерации, Карта (план) № 142/2012 от 19.10.2012, срок действия: 23.03.2017 ³⁴¹
12	1242	Ограничения прав на земельный участок, предусмотренные статьями 56, 56.1 Земельного

		кодекса Российской Федерации, Карта (план) № 357/12 от 18.12.2012, срок действия: 23.03.2017
13	2554	Ограничения прав на земельный участок, предусмотренные статьями 56, 56.1 Земельного кодекса Российской Федерации, Карта (план) № 22801 от 06.08.2012, срок действия: 23.03.2017
14	2521	Ограничения прав на земельный участок, предусмотренные статьями 56, 56.1 Земельного кодекса Российской Федерации, Справка о балансовой принадлежности № 032-13/1599 от 04.03.2015, срок действия: 23.03.2017
15	1805	Ограничения прав на земельный участок, предусмотренные статьями 56, 56.1 Земельного кодекса Российской Федерации, Решение о согласовании границ охранной зоны объекта электросетевого хозяйства № 06-62/РС-28 от 11.08.2015, срок действия: 23.03.2017

Государственный регистратор		ФГИС ЕГРН
полное наименование должности	подпись	инициалы, фамилия

М.П.

Раздел 4.1

Выписка из Единого государственного реестра недвижимости об объекте недвижимости
Сведения о частях земельного участка

Земельный участок			
(вид объекта недвижимости)			
Лист № ___ Раздела 4.1	Всего листов раздела 4.1 : ___	Всего разделов: ___	Всего листов выписки: ___
16.09.2022 № 99/2022/494325823			
Кадастровый номер:		47:14:0000000:39192	

Учетный номер части	Площадь (м ²)	Содержание ограничения в использовании или ограничения права на объект недвижимости или обременения объекта недвижимости
1	2	3
16	1567	Ограничения прав на земельный участок, предусмотренные статьями 56, 56.1 Земельного кодекса Российской Федерации, Карта (план) № 314/2012 от 06.12.2012, срок действия: 23.03.2017
17	5430	Ограничения прав на земельный участок, предусмотренные статьями 56, 56.1 Земельного кодекса Российской Федерации, Карта (план) объекта землеустройства № 22908 от 18.11.2014, срок действия: 23.03.2017
18	1137	Ограничения прав на земельный участок, предусмотренные статьями 56, 56.1 Земельного кодекса Российской Федерации, Карта (план) объекта землеустройства № 22860 от 01.10.2013, срок действия: 23.03.2017
19	3326	Ограничения прав на земельный участок, предусмотренные статьями 56, 56.1 Земельного кодекса Российской Федерации, Справка о балансовой принадлежности № 032-13/1599 от 04.03.2015, срок действия: 23.03.2017
20	1023	Ограничения прав на земельный участок, предусмотренные статьями 56, 56.1 Земельного кодекса Российской Федерации, Карта(план) № - от 16.06.2016, срок действия: 23.03.2017
21	971	Ограничения прав на земельный участок, предусмотренные статьями 56, 56.1 Земельного

		кодекса Российской Федерации, Карта(план) № - от 16.06.2016, срок действия: 23.03.2017
22	591	Ограничения прав на земельный участок, предусмотренные статьями 56, 56.1 Земельного кодекса Российской Федерации, Карта(план) № - от 16.06.2016, срок действия: 23.03.2017
23	1711	Ограничения прав на земельный участок, предусмотренные статьями 56, 56.1 Земельного кодекса Российской Федерации, Карта (план) № 22800 от 06.08.2012, срок действия: 23.03.2017
24	2107	Ограничения прав на земельный участок, предусмотренные статьями 56, 56.1 Земельного кодекса Российской Федерации, Карта (план) № 133/2012 от 19.10.2012, срок действия: 23.03.2017
25	463	Ограничения прав на земельный участок, предусмотренные статьями 56, 56.1 Земельного кодекса Российской Федерации, Карта(план) № - от 16.06.2016, срок действия: 23.03.2017
26	772	Ограничения прав на земельный участок, предусмотренные статьями 56, 56.1 Земельного кодекса Российской Федерации, Карта (план) № 22806 от 06.08.2012, срок действия: 23.03.2017
27	486	Ограничения прав на земельный участок, предусмотренные статьями 56, 56.1 Земельного кодекса Российской Федерации, Карта(план) № - от 16.06.2016, срок действия: 23.03.2017
28	2138	Ограничения прав на земельный участок, предусмотренные статьями 56, 56.1 Земельного кодекса Российской Федерации, Карта (план) № 144/2012 от 19.10.2012, срок действия: 23.03.2017
29	44358	Ограничения прав на земельный участок, предусмотренные статьями 56, 56.1 Земельного кодекса Российской Федерации, Справка о балансовой принадлежности № 032-13/1599 от 04.03.2015, срок действия: 23.03.2017
30	2048	Ограничения прав на земельный участок, предусмотренные статьями 56, 56.1 Земельного кодекса Российской Федерации, Карта(план) № - от 16.06.2016, срок действия: 23.03.2017

Государственный регистратор		ФГИС ЕГРН
полное наименование должности	подпись	инициалы, фамилия

М.П.

Раздел 4.1

Выписка из Единого государственного реестра недвижимости об объекте недвижимости
Сведения о частях земельного участка

Земельный участок			
(вид объекта недвижимости)			
Лист № ___ Раздела 4.1	Всего листов раздела 4.1 : ___	Всего разделов: ___	Всего листов выписки: ___
16.09.2022 № 99/2022/494325823			
Кадастровый номер:		47:14:0000000:39192	

Учетный номер части	Площадь (м ²)	Содержание ограничения в использовании или ограничения права на объект недвижимости или обременения объекта недвижимости	343
1	2	3	
31	1209	Ограничения прав на земельный участок, предусмотренные статьями 56, 56.1 Земельного	

		кодекса Российской Федерации, Карта(план) № - от 16.06.2016, срок действия: 23.03.2017
32	2137	Ограничения прав на земельный участок, предусмотренные статьями 56, 56.1 Земельного кодекса Российской Федерации, Карта (план) № 134/2012 от 19.10.2012, срок действия: 23.03.2017
33	348	Ограничения прав на земельный участок, предусмотренные статьями 56, 56.1 Земельного кодекса Российской Федерации, Справка о балансовой принадлежности № 032-13/1599 от 04.03.2015, срок действия: 23.03.2017
34	463	Ограничения прав на земельный участок, предусмотренные статьями 56, 56.1 Земельного кодекса Российской Федерации, Карта(план) № - от 16.06.2016, срок действия: 23.03.2017
35	2513	Ограничения прав на земельный участок, предусмотренные статьями 56, 56.1 Земельного кодекса Российской Федерации, 47.14.0.7, Приказ Комитета по культуре Ленинградской области об установлении границ территории объекта культурного наследия федерального значения "Дворцово-парковый ансамбль, XVIII — XIX вв." № 32 от 23.08.2013, срок действия: 20.02.2019
36	141	Ограничения прав на земельный участок, предусмотренные статьями 56, 56.1 Земельного кодекса Российской Федерации, 47.14.0.11, Приказ Комитета по культуре Ленинградской области об установлении границ территории объекта культурного наследия федерального значения "Ансамбль "Зеленый пояс Славы Ленинграда": Памятник "Якорь" № 30 от 22.08.2013, срок действия: 20.02.2019
37	365	Ограничения прав на земельный участок, предусмотренные статьями 56, 56.1 Земельного кодекса Российской Федерации, 47.14.0.10, Приказ комитета по культуре Ленинградской области № 31 от 22.08.2013, срок действия: 20.02.2019
38	384	Ограничения прав на земельный участок, предусмотренные статьями 56, 56.1 Земельного кодекса Российской Федерации, Карта (план) № - от 03.12.2018, срок действия: 22.04.2019
39	1372	Ограничения прав на земельный участок, предусмотренные статьями 56, 56.1 Земельного кодекса Российской Федерации, Доверенность № 78/337-н/78-2018-4-2034 от 12.10.2018, срок действия: 27.05.2020
40	3005	Ограничения прав на земельный участок, предусмотренные статьями 56, 56.1 Земельного кодекса Российской Федерации, Доверенность № 78/337-н/78-2018-4-2034 от 12.10.2018, срок действия: 27.05.2020
41	0	Ограничения прав на земельный участок, предусмотренные статьями 56, 56.1 Земельного кодекса Российской Федерации, Доверенность № 78/130-н/78-2019-7-1285 от 24.09.2020, срок действия: 01.02.2021
42	2303	Ограничения прав на земельный участок, предусмотренные статьями 56, 56.1 Земельного кодекса Российской Федерации, Документ, содержащий необходимые для внесения в государственный кадастр недвижимости сведения об установлении или изменении территориальной зоны или зоны с особыми условиями использования территорий, либо об отмене установления такой зоны № PVD-0123/2021-46542 от 08.09.2021, срок действия: 13.09.2021
43	7034	Ограничения прав на земельный участок, предусмотренные статьями 56, 56.1 Земельного кодекса Российской Федерации, Документ, содержащий необходимые для внесения в государственный кадастр недвижимости сведения об установлении или изменении территориальной зоны или зоны с особыми условиями использования территорий, либо об отмене установления такой зоны № б/н от 26.07.2022, срок действия: 11.08.2022 344
44	34341	Ограничения прав на земельный участок, предусмотренные статьями 56, 56.1 Земельного кодекса Российской Федерации, Документ, содержащий необходимые для внесения в

		государственный кадастр недвижимости сведения об установлении или изменении территориальной зоны или зоны с особыми условиями использования территорий, либо об отмене установления такой зоны № б/н от 26.07.2022, срок действия: 11.08.2022
45	17483	Ограничения прав на земельный участок, предусмотренные статьями 56, 56.1 Земельного кодекса Российской Федерации, Документ, содержащий необходимые для внесения в государственный кадастр недвижимости сведения об установлении или изменении территориальной зоны или зоны с особыми условиями использования территорий, либо об отмене установления такой зоны № б/н от 26.07.2022, срок действия: 11.08.2022

Государственный регистратор		ФГИС ЕГРН
полное наименование должности	подпись	инициалы, фамилия

М.П.

Раздел 4.1

Выписка из Единого государственного реестра недвижимости об объекте недвижимости
Сведения о частях земельного участка

Земельный участок			
(вид объекта недвижимости)			
Лист № __ Раздела 4.1	Всего листов раздела 4.1 : __	Всего разделов: __	Всего листов выписки: __
16.09.2022 № 99/2022/494325823			
Кадастровый номер:		47:14:0000000:39192	

Учетный номер части	Площадь (м ²)	Содержание ограничения в использовании или ограничения права на объект недвижимости или обременения объекта недвижимости
1	2	3
46	418	Ограничения прав на земельный участок, предусмотренные статьями 56, 56.1 Земельного кодекса Российской Федерации, Документ, содержащий необходимые для внесения в государственный кадастр недвижимости сведения об установлении или изменении территориальной зоны или зоны с особыми условиями использования территорий, либо об отмене установления такой зоны № PVD-0123/2022-45630 от 18.07.2022, срок действия: 24.08.2022
47	1174	Ограничения прав на земельный участок, предусмотренные статьями 56, 56.1 Земельного кодекса Российской Федерации, Документ, содержащий необходимые для внесения в государственный кадастр недвижимости сведения об установлении или изменении территориальной зоны или зоны с особыми условиями использования территорий, либо об отмене установления такой зоны № PVD-0123/2022-45666 от 30.06.2022, срок действия: 26.08.2022

Государственный регистратор		ФГИС ЕГРН
полное наименование должности	подпись	инициалы, фамилия

М.П.

Выписка из Единого государственного реестра недвижимости об объекте недвижимости
Сведения о частях земельного участка

Земельный участок			
<small>(вид объекта недвижимости)</small>			
Лист № __ Раздела 4.2	Всего листов раздела 4.2 : __	Всего разделов: __	Всего листов выписки: __
16.09.2022.№ 99/2022/494325823			
Кадастровый номер:		47:14:0000000:39192	

Сведения о характерных точках границы части (частей) земельного участка				
Учетный номер части: 1				
Система координат: Местная 167				
Зона №				
Номер точки	Координаты, м		Описание закрепления на местности	Средняя квадратическая погрешность определения координат характерных точек границы части земельного участка, м
	X	Y		
1	2	3	4	5
1	411704.91	2143510.37	данные отсутствуют	данные отсутствуют
1	411704.91	2143510.37	данные отсутствуют	данные отсутствуют
2	411707.08	2143520.42	данные отсутствуют	данные отсутствуют
3	411717.46	2143567.78	данные отсутствуют	данные отсутствуют
4	411693.01	2143558.69	данные отсутствуют	данные отсутствуют
5	411680.41	2143500.9	данные отсутствуют	данные отсутствуют

Государственный регистратор		ФГИС ЕГРН
полное наименование должности	подпись	инициалы, фамилия

М.П.

Выписка из Единого государственного реестра недвижимости об объекте недвижимости
Сведения о частях земельного участка

Земельный участок			
<small>(вид объекта недвижимости)</small>			
Лист № __ Раздела 4.2	Всего листов раздела 4.2 : __	Всего разделов: __	Всего листов выписки: __
16.09.2022.№ 99/2022/494325823			
Кадастровый номер:		47:14:0000000:39192	

Сведения о характерных точках границы части (частей) земельного участка				
Учетный номер части: 2				
Система координат: Местная 167				
Зона №				
Номер точки	Координаты, м		Описание закрепления на местности	Средняя квадратическая погрешность определения координат характерных точек границы части земельного участка, м
	X	Y		
1	2	3	4	5
6	410609.04	2143440.92	данные отсутствуют	данные отсутствуют
6	410609.04	2143440.92	данные отсутствуют	данные отсутствуют
7	410610.08	2143441.28	данные отсутствуют	данные отсутствуют
8	410628.71	2143447.7	данные отсутствуют	данные отсутствуют
9	410627.43	2143470.53	данные отсутствуют	данные отсутствуют
10	410607.76	2143463.75	данные отсутствуют	данные отсутствуют

Государственный регистратор		ФГИС ЕГРН
полное наименование должности	подпись	инициалы, фамилия

М.П.

Выписка из Единого государственного реестра недвижимости об объекте недвижимости
Сведения о частях земельного участка

Земельный участок			
<small>(вид объекта недвижимости)</small>			
Лист № __ Раздела 4.2	Всего листов раздела 4.2 : __	Всего разделов: __	Всего листов выписки: __
16.09.2022.№ 99/2022/494325823			
Кадастровый номер:		47:14:0000000:39192	

Сведения о характерных точках границы части (частей) земельного участка				
Учетный номер части: 3				
Система координат: Местная 167				
Зона №				
Номер точки	Координаты, м		Описание закрепления на местности	Средняя квадратическая погрешность определения координат характерных точек границы части земельного участка, м
	X	Y		
1	2	3	4	5
11	411514.65	2143456.49	данные отсутствуют	данные отсутствуют
11	411514.65	2143456.49	данные отсутствуют	данные отсутствуют
12	411481.58	2143460.35	данные отсутствуют	данные отсутствуют
13	411453.11	2143442.33	данные отсутствуют	данные отсутствуют
14	411347.69	2143454.72	данные отсутствуют	данные отсутствуют
15	411297.59	2143460.84	данные отсутствуют	данные отсутствуют
16	411244.59	2143466.92	данные отсутствуют	данные отсутствуют
17	411271.28	2143463.42	данные отсутствуют	данные отсутствуют
18	411352.06	2143453.34	данные отсутствуют	данные отсутствуют
19	411485.1	2143437.8	данные отсутствуют	данные отсутствуют

Государственный регистратор		ФГИС ЕГРН
полное наименование должности	подпись	инициалы, фамилия

М.П.

Выписка из Единого государственного реестра недвижимости об объекте недвижимости
Сведения о частях земельного участка

Земельный участок			
<small>(вид объекта недвижимости)</small>			
Лист № __ Раздела 4.2	Всего листов раздела 4.2 : __	Всего разделов: __	Всего листов выписки: __
16.09.2022.№ 99/2022/494325823			
Кадастровый номер:		47:14:0000000:39192	

Сведения о характерных точках границы части (частей) земельного участка				
Учетный номер части: 4				
Система координат: Местная 167				
Зона №				
Номер точки	Координаты, м		Описание закрепления на местности	Средняя квадратическая погрешность определения координат характерных точек границы части земельного участка, м
	X	Y		
1	2	3	4	5
20	411692.62	2143493.12	данные отсутствуют	данные отсутствуют
20	411692.62	2143493.12	данные отсутствуют	данные отсутствуют
21	411688.56	2143535.23	данные отсутствуют	данные отсутствуют
22	411688.32	2143537.16	данные отсутствуют	данные отсутствуют
23	411678.37	2143491.53	данные отсутствуют	данные отсутствуют

Государственный регистратор		ФГИС ЕГРН
полное наименование должности	подпись	инициалы, фамилия

М.П.

Выписка из Единого государственного реестра недвижимости об объекте недвижимости
Сведения о частях земельного участка

Земельный участок			
<small>(вид объекта недвижимости)</small>			
Лист № __ Раздела 4.2	Всего листов раздела 4.2 : __	Всего разделов: __	Всего листов выписки: __
16.09.2022.№ 99/2022/494325823			
Кадастровый номер:		47:14:0000000:39192	

Сведения о характерных точках границы части (частей) земельного участка				
Учетный номер части: 5				
Система координат: Местная 167				
Зона №				
Номер точки	Координаты, м		Описание закрепления на местности	Средняя квадратическая погрешность определения координат характерных точек границы части земельного участка, м
	X	Y		
1	2	3	4	5
24	415329.64	2175438.46	данные отсутствуют	данные отсутствуют
24	415329.64	2175438.46	данные отсутствуют	данные отсутствуют
25	415330.61	2175436.97	данные отсутствуют	данные отсутствуют
26	415337.8	2175462.88	данные отсутствуют	данные отсутствуют
27	415314.84	2175458.48	данные отсутствуют	данные отсутствуют
28	415308.07	2175434.13	данные отсутствуют	данные отсутствуют

Государственный регистратор		ФГИС ЕГРН
полное наименование должности	подпись	инициалы, фамилия

М.П.

Выписка из Единого государственного реестра недвижимости об объекте недвижимости
Сведения о частях земельного участка

Земельный участок			
<small>(вид объекта недвижимости)</small>			
Лист № __ Раздела 4.2	Всего листов раздела 4.2 : __	Всего разделов: __	Всего листов выписки: __
16.09.2022.№ 99/2022/494325823			
Кадастровый номер:		47:14:0000000:39192	

Сведения о характерных точках границы части (частей) земельного участка				
Учетный номер части: 6				
Система координат: Местная 167				
Зона №				
Номер точки	Координаты, м		Описание закрепления на местности	Средняя квадратическая погрешность определения координат характерных точек границы части земельного участка, м
	X	Y		
1	2	3	4	5
29	414638.88	2175303.66	данные отсутствуют	данные отсутствуют
29	414638.88	2175303.66	данные отсутствуют	данные отсутствуют
30	414639.44	2175303.76	данные отсутствуют	данные отсутствуют
31	414629.56	2175314.59	данные отсутствуют	данные отсутствуют
32	414611.38	2175334.03	данные отсутствуют	данные отсутствуют
33	414600.53	2175331.64	данные отсутствуют	данные отсутствуют
34	414589.33	2175328.34	данные отсутствуют	данные отсутствуют
35	414609.05	2175307.24	данные отсутствуют	данные отсутствуют
36	414615.6	2175308.88	данные отсутствуют	данные отсутствуют

Государственный регистратор		ФГИС ЕГРН
полное наименование должности	подпись	инициалы, фамилия

М.П.

Выписка из Единого государственного реестра недвижимости об объекте недвижимости
Сведения о частях земельного участка

Земельный участок			
<small>(вид объекта недвижимости)</small>			
Лист № __ Раздела 4.2	Всего листов раздела 4.2 : __	Всего разделов: __	Всего листов выписки: __
16.09.2022.№ 99/2022/494325823			
Кадастровый номер:		47:14:0000000:39192	

Сведения о характерных точках границы части (частей) земельного участка				
Учетный номер части: 7				
Система координат: Местная 167				
Зона №				
Номер точки	Координаты, м		Описание закрепления на местности	Средняя квадратическая погрешность определения координат характерных точек границы части земельного участка, м
	X	Y		
1	2	3	4	5
37	413828.84	2174737.35	данные отсутствуют	данные отсутствуют
37	413828.84	2174737.35	данные отсутствуют	данные отсутствуют
38	413868.04	2174769.7	данные отсутствуют	данные отсутствуют
39	413848.53	2174786.86	данные отсутствуют	данные отсутствуют
40	413809.83	2174754.94	данные отсутствуют	данные отсутствуют
41	413716.08	2174668	данные отсутствуют	данные отсутствуют
41	413716.08	2174668	данные отсутствуют	данные отсутствуют
42	413759.45	2174693.04	данные отсутствуют	данные отсутствуют
43	413747.96	2174706.75	данные отсутствуют	данные отсутствуют
44	413742.63	2174713.1	данные отсутствуют	данные отсутствуют
45	413702.72	2174692.18	данные отсутствуют	данные отсутствуют
46	413707.29	2174690.1	данные отсутствуют	данные отсутствуют
47	413704.34	2174680.95	данные отсутствуют	данные отсутствуют

Государственный регистратор		ФГИС ЕГРН
полное наименование должности	подпись	инициалы, фамилия

М.П.

Выписка из Единого государственного реестра недвижимости об объекте недвижимости
Сведения о частях земельного участка

Земельный участок				
<small>(вид объекта недвижимости)</small>				
Лист № __ Раздела 4.2		Всего листов раздела 4.2 : __		Всего разделов: __
Всего листов выписки: __				
16.09.2022.№ 99/2022/494325823				
Кадастровый номер:			47:14:0000000:39192	
Сведения о характерных точках границы части (частей) земельного участка				
Учетный номер части: 8				
Система координат: Местная 167				
Зона №				
Номер точки	Координаты, м		Описание закрепления на местности	Средняя квадратическая погрешность определения координат характерных точек границы части земельного участка, м
	X	Y		
1	2	3	4	5
48	412578.81	2172285.72	данные отсутствуют	данные отсутствуют
48	412578.81	2172285.72	данные отсутствуют	данные отсутствуют
49	412578.32	2172286.9	данные отсутствуют	данные отсутствуют
50	412575.67	2172288.38	данные отсутствуют	данные отсутствуют
51	412590.98	2172232.04	данные отсутствуют	данные отсутствуют
52	412363.42	2169922.18	данные отсутствуют	данные отсутствуют
52	412363.42	2169922.18	данные отсутствуют	данные отсутствуют
53	412365.04	2169925.35	данные отсутствуют	данные отсутствуют
54	412364.24	2169925.11	данные отсутствуют	данные отсутствуют
55	412745.71	2170625.43	данные отсутствуют	данные отсутствуют
55	412745.71	2170625.43	данные отсутствуют	данные отсутствуют
56	412745.97	2170642.97	данные отсутствуют	данные отсутствуют
57	412744.2	2170618.43	данные отсутствуют	данные отсутствуют
58	412744.92	2171279.27	данные отсутствуют	данные отсутствуют
58	412744.92	2171279.27	данные отсутствуют	данные отсутствуют
59	412745.98	2171281.67	данные отсутствуют	данные отсутствуют
Государственный регистратор			ФГИС ЕГРН	
полное наименование должности			подпись	
			инициалы, фамилия	

М.П.

Выписка из Единого государственного реестра недвижимости об объекте недвижимости
Сведения о частях земельного участка

Земельный участок			
<small>(вид объекта недвижимости)</small>			
Лист № ___ Раздела 4.2	Всего листов раздела 4.2 : ___	Всего разделов: ___	Всего листов выписки: ___
16.09.2022 № 99/2022/494325823			
Кадастровый номер:		47:14:0000000:39192	

Номер точки	Координаты, м		Описание закрепления на местности	Средняя квадратическая погрешность определения координат характерных точек границы части земельного участка, м
	X	Y		
1	2	3	4	5
60	412741.89	2171299.06	данные отсутствуют	данные отсутствуют
61	412742.28	2171296.44	данные отсутствуют	данные отсутствуют
62	412744.97	2171276.13	данные отсутствуют	данные отсутствуют
63	413517.19	2164794.5	данные отсутствуют	данные отсутствуют
63	413517.19	2164794.5	данные отсутствуют	данные отсутствуют
64	413529.04	2164796.05	данные отсутствуют	данные отсутствуют
65	413528.4	2164802.02	данные отсутствуют	данные отсутствуют
66	413516.64	2164800.48	данные отсутствуют	данные отсутствуют
67	412937.31	2168596.32	данные отсутствуют	данные отсутствуют
67	412937.31	2168596.32	данные отсутствуют	данные отсутствуют
68	412934.15	2168605.41	данные отсутствуют	данные отсутствуют
69	412934.15	2168605.37	данные отсутствуют	данные отсутствуют
70	412937.78	2168594.64	данные отсутствуют	данные отсутствуют
71	412749.24	2170863.76	данные отсутствуют	данные отсутствуют
71	412749.24	2170863.76	данные отсутствуют	данные отсутствуют
72	412750.78	2170967.78	данные отсутствуют	данные отсутствуют
73	412750.44	2170969.12	данные отсутствуют	данные отсутствуют

Государственный регистратор		ФГИС ЕГРН
полное наименование должности	подпись	инициалы, фамилия

М.П.

Выписка из Единого государственного реестра недвижимости об объекте недвижимости
Сведения о частях земельного участка

Земельный участок			
(вид объекта недвижимости)			
Лист № ___ Раздела 4.2	Всего листов раздела 4.2 : ___	Всего разделов: ___	Всего листов выписки: ___
16.09.2022 № 99/2022/494325823			
Кадастровый номер:		47:14:0000000:39192	

Номер точки	Координаты, м		Описание закрепления на местности	Средняя квадратическая погрешность определения координат характерных точек границы части земельного участка, м
	X	Y		
1	2	3	4	5
74	412750.46	2170965.64	данные отсутствуют	данные отсутствуют
75	412749.28	2170897.12	данные отсутствуют	данные отсутствуют
76	412845.76	2168796.25	данные отсутствуют	данные отсутствуют
76	412845.76	2168796.25	данные отсутствуют	данные отсутствуют
77	412838.71	2168807.76	данные отсутствуют	данные отсутствуют
78	412834.83	2168813.75	данные отсутствуют	данные отсутствуют
79	412727.57	2173588.33	данные отсутствуют	данные отсутствуют
79	412727.57	2173588.33	данные отсутствуют	данные отсутствуют
80	412773.16	2173674.88	данные отсутствуют	данные отсутствуют
81	412775.22	2173674.21	данные отсутствуют	данные отсутствуют
82	412777.93	2173675.93	данные отсутствуют	данные отсутствуют
83	412800.93	2173719.15	данные отсутствуют	данные отсутствуют
84	412805.73	2173730.45	данные отсутствуют	данные отсутствуют
85	412812.4	2173740.94	данные отсутствуют	данные отсутствуют
86	412841.16	2173794.57	данные отсутствуют	данные отсутствуют
87	412841.01	2173797.28	данные отсутствуют	данные отсутствуют
88	412839.66	2173798.5	данные отсутствуют	данные отсутствуют

Государственный регистратор		ФГИС ЕГРН
полное наименование должности	подпись	инициалы, фамилия

М.П.

Выписка из Единого государственного реестра недвижимости об объекте недвижимости
Сведения о частях земельного участка

Земельный участок			
<small>(вид объекта недвижимости)</small>			
Лист № ___ Раздела 4.2	Всего листов раздела 4.2 : ___	Всего разделов: ___	Всего листов выписки: ___
16.09.2022 № 99/2022/494325823			
Кадастровый номер:		47:14:0000000:39192	

Номер точки	Координаты, м		Описание закрепления на местности	Средняя квадратическая погрешность определения координат характерных точек границы части земельного участка, м
	X	Y		
1	2	3	4	5
89	412837.92	2173799.32	данные отсутствуют	данные отсутствуют
90	412729.27	2173591.62	данные отсутствуют	данные отсутствуют
91	412718.59	2170501.71	данные отсутствуют	данные отсутствуют
91	412718.59	2170501.71	данные отсутствуют	данные отсутствуют
92	412720.23	2170506.94	данные отсутствуют	данные отсутствуют
93	412721.88	2170514.62	данные отсутствуют	данные отсутствуют
94	412720.48	2170510.17	данные отсутствуют	данные отсутствуют
95	412713.9	2170492.33	данные отсутствуют	данные отсутствуют
96	412425.3	2170028.15	данные отсутствуют	данные отсутствуют
96	412425.3	2170028.15	данные отсутствуют	данные отсутствуют
97	412425.81	2170029.01	данные отсутствуют	данные отсутствуют
98	412427.12	2170030.82	данные отсутствуют	данные отсутствуют
99	412409.19	2170042.2	данные отсутствуют	данные отсутствуют
100	412669.65	2170403.75	данные отсутствуют	данные отсутствуют
101	412675	2170414.45	данные отсутствуют	данные отсутствуют
102	412655.8	2170385.65	данные отсутствуют	данные отсутствуют
103	412541.08	2170225.84	данные отсутствуют	данные отсутствуют
Государственный регистратор				ФГИС ЕГРН
полное наименование должности			подпись	инициалы, фамилия

М.П.

Выписка из Единого государственного реестра недвижимости об объекте недвижимости
Сведения о частях земельного участка

Земельный участок			
<small>(вид объекта недвижимости)</small>			
Лист № __ Раздела 4.2	Всего листов раздела 4.2 : __	Всего разделов: __	Всего листов выписки: __
16.09.2022 № 99/2022/494325823			
Кадастровый номер:		47:14:0000000:39192	

Номер точки	Координаты, м		Описание закрепления на местности	Средняя квадратическая погрешность определения координат характерных точек границы части земельного участка, м
	X	Y		
1	2	3	4	5
104	412493.1	2170159.02	данные отсутствуют	данные отсутствуют
105	412440.1	2170086.32	данные отсутствуют	данные отсутствуют
106	412407.01	2170040.4	данные отсутствуют	данные отсутствуют
107	412407.87	2170039.89	данные отсутствуют	данные отсутствуют
108	412407.36	2170039.03	данные отсутствуют	данные отсутствуют
109	412406.5	2170039.54	данные отсутствуют	данные отсутствуют
110	412405.22	2170037.59	данные отсутствуют	данные отсутствуют
111	412423.88	2170025.99	данные отсутствуют	данные отсутствуют
112	412501.96	2173151.62	данные отсутствуют	данные отсутствуют
112	412501.96	2173151.62	данные отсутствуют	данные отсутствуют
113	412506.52	2173160.25	данные отсутствуют	данные отсутствуют
114	412506.51	2173160.78	данные отсутствуют	данные отсутствуют
115	412501.67	2173151.44	данные отсутствуют	данные отсутствуют
116	412546.55	2172395.55	данные отсутствуют	данные отсутствуют
116	412546.55	2172395.55	данные отсутствуют	данные отсутствуют
117	412504.97	2172554.27	данные отсутствуют	данные отсутствуют
118	412506.63	2172558.37	данные отсутствуют	данные отсутствуют
Государственный регистратор				ФГИС ЕГРН
полное наименование должности			подпись	инициалы, фамилия

М.П.

Выписка из Единого государственного реестра недвижимости об объекте недвижимости
Сведения о частях земельного участка

Земельный участок			
(вид объекта недвижимости)			
Лист № ___ Раздела 4.2	Всего листов раздела 4.2 : ___	Всего разделов: ___	Всего листов выписки: ___
16.09.2022 № 99/2022/494325823			
Кадастровый номер:		47:14:0000000:39192	

Номер точки	Координаты, м		Описание закрепления на местности	Средняя квадратическая погрешность определения координат характерных точек границы части земельного участка, м
	X	Y		
1	2	3	4	5
119	412438.23	2172772.02	данные отсутствуют	данные отсутствуют
120	412434.99	2172773.45	данные отсутствуют	данные отсутствуют
121	412434.12	2172773.25	данные отсутствуют	данные отсутствуют
122	412441.06	2172749.26	данные отсутствуют	данные отсутствуют
123	412498.09	2172572.69	данные отсутствуют	данные отсутствуют
124	412534.58	2172439.62	данные отсутствуют	данные отсутствуют
125	412418.97	2172833.32	данные отсутствуют	данные отсутствуют
125	412418.97	2172833.32	данные отсутствуют	данные отсутствуют
126	412420.86	2172819.06	данные отсутствуют	данные отсутствуют
127	412424.71	2172805.76	данные отсутствуют	данные отсутствуют
128	412639.8	2171741.98	данные отсутствуют	данные отсутствуют
128	412639.8	2171741.98	данные отсутствуют	данные отсутствуют
129	412640.21	2171742.48	данные отсутствуют	данные отсутствуют
130	412639.35	2171749.57	данные отсутствуют	данные отсутствуют
131	412623.28	2172044.51	данные отсутствуют	данные отсутствуют
131	412623.28	2172044.51	данные отсутствуют	данные отсутствуют
132	412622.6	2172079.02	данные отсутствуют	данные отсутствуют

Государственный регистратор		ФГИС ЕГРН
полное наименование должности	подпись	инициалы, фамилия

М.П.

Выписка из Единого государственного реестра недвижимости об объекте недвижимости
Сведения о частях земельного участка

Земельный участок			
<small>(вид объекта недвижимости)</small>			
Лист № ___ Раздела 4.2	Всего листов раздела 4.2 : ___	Всего разделов: ___	Всего листов выписки: ___
16.09.2022 № 99/2022/494325823			
Кадастровый номер:		47:14:0000000:39192	

Номер точки	Координаты, м		Описание закрепления на местности	Средняя квадратическая погрешность определения координат характерных точек границы части земельного участка, м
	X	Y		
1	2	3	4	5
133	412621.76	2172079.83	данные отсутствуют	данные отсутствуют
134	412703.88	2171460.79	данные отсутствуют	данные отсутствуют
134	412703.88	2171460.79	данные отсутствуют	данные отсутствуют
135	412701.7	2171461.65	данные отсутствуют	данные отсутствуют
136	412712.56	2171423.86	данные отсутствуют	данные отсутствуют
137	412644.19	2173421.74	данные отсутствуют	данные отсутствуют
137	412644.19	2173421.74	данные отсутствуют	данные отсутствуют
138	412646.97	2173423.6	данные отсутствуют	данные отсутствуют
139	412652.17	2173434.8	данные отсутствуют	данные отсутствуют
140	412652.19	2173437.84	данные отсутствуют	данные отсутствуют
141	412650.41	2173439	данные отсутствуют	данные отсутствуют
142	412641.86	2173422.45	данные отсутствуют	данные отсутствуют

Государственный регистратор		ФГИС ЕГРН
полное наименование должности	подпись	инициалы, фамилия

М.П.

Выписка из Единого государственного реестра недвижимости об объекте недвижимости
Сведения о частях земельного участка

Земельный участок			
<small>(вид объекта недвижимости)</small>			
Лист № __ Раздела 4.2	Всего листов раздела 4.2 : __	Всего разделов: __	Всего листов выписки: __
16.09.2022.№ 99/2022/494325823			
Кадастровый номер:		47:14:0000000:39192	

Сведения о характерных точках границы части (частей) земельного участка

Учетный номер части: 9

Система координат: Местная 167

Зона №

Номер точки	Координаты, м		Описание закрепления на местности	Средняя квадратическая погрешность определения координат характерных точек границы части земельного участка, м
	X	Y		
1	2	3	4	5
143	414311.14	2162670.48	данные отсутствуют	данные отсутствуют
143	414311.14	2162670.48	данные отсутствуют	данные отсутствуют
144	414310.42	2162673.85	данные отсутствуют	данные отсутствуют
145	414286.71	2162679.62	данные отсутствуют	данные отсутствуют
146	414289.49	2162666.55	данные отсутствуют	данные отсутствуют
147	414290.85	2162657.01	данные отсутствуют	данные отсутствуют
148	414313.86	2162651.41	данные отсутствуют	данные отсутствуют
149	413977.87	2163465.11	данные отсутствуют	данные отсутствуют
149	413977.87	2163465.11	данные отсутствуют	данные отсутствуют
150	413997.39	2163474.22	данные отсутствуют	данные отсутствуют
151	413996.5	2163476.92	данные отсутствуют	данные отсутствуют
152	413990.24	2163494.06	данные отсутствуют	данные отсутствуют
153	413969.05	2163484.17	данные отсутствуют	данные отсутствуют
154	413974.74	2163467.6	данные отсутствуют	данные отсутствуют
155	413977.04	2163467.79	данные отсутствуют	данные отсутствуют

Государственный регистратор		ФГИС ЕГРН
полное наименование должности	подпись	инициалы, фамилия

М.П.

Выписка из Единого государственного реестра недвижимости об объекте недвижимости
Сведения о частях земельного участка

Земельный участок			
<small>(вид объекта недвижимости)</small>			
Лист № __ Раздела 4.2	Всего листов раздела 4.2 : __	Всего разделов: __	Всего листов выписки: __
16.09.2022.№ 99/2022/494325823			
Кадастровый номер:		47:14:0000000:39192	

Сведения о характерных точках границы части (частей) земельного участка				
Учетный номер части: 10				
Система координат: Местная 167				
Зона №				
Номер точки	Координаты, м		Описание закрепления на местности	Средняя квадратическая погрешность определения координат характерных точек границы части земельного участка, м
	X	Y		
1	2	3	4	5
156	417060.91	2175679.88	данные отсутствуют	данные отсутствуют
156	417060.91	2175679.88	данные отсутствуют	данные отсутствуют
157	417032.41	2175688.9	данные отсутствуют	данные отсутствуют
158	417046.95	2175664.17	данные отсутствуют	данные отсутствуют
159	417056.85	2175661.26	данные отсутствуют	данные отсутствуют
160	417073.75	2175658.05	данные отсутствуют	данные отсутствуют

Государственный регистратор		ФГИС ЕГРН
полное наименование должности	подпись	инициалы, фамилия

М.П.

Выписка из Единого государственного реестра недвижимости об объекте недвижимости
Сведения о частях земельного участка

Земельный участок			
<small>(вид объекта недвижимости)</small>			
Лист № __ Раздела 4.2	Всего листов раздела 4.2 : __	Всего разделов: __	Всего листов выписки: __
16.09.2022.№ 99/2022/494325823			
Кадастровый номер:		47:14:0000000:39192	

Сведения о характерных точках границы части (частей) земельного участка

Учетный номер части: 11

Система координат: Местная 167

Зона №

Номер точки	Координаты, м		Описание закрепления на местности	Средняя квадратическая погрешность определения координат характерных точек границы части земельного участка, м
	X	Y		
1	2	3	4	5
161	417714.81	2153382.5	данные отсутствуют	данные отсутствуют
161	417714.81	2153382.5	данные отсутствуют	данные отсутствуют
162	417716.12	2153383.96	данные отсутствуют	данные отсутствуют
163	417738.4	2153411.98	данные отсутствуют	данные отсутствуют
164	417746.13	2153423.34	данные отсутствуют	данные отсутствуют
165	417769.5	2153464.12	данные отсутствуют	данные отсутствуют
166	417773.65	2153472.89	данные отсутствуют	данные отсутствуют
167	417767.5	2153475.87	данные отсутствуют	данные отсутствуют
168	417755.74	2153455.5	данные отсутствуют	данные отсутствуют
169	417745.87	2153438.4	данные отсутствуют	данные отсутствуют
170	417720.07	2153401.36	данные отсутствуют	данные отсутствуют
171	417710.44	2153389.96	данные отсутствуют	данные отсутствуют
172	417707.23	2153386.17	данные отсутствуют	данные отсутствуют

Государственный регистратор		ФГИС ЕГРН
полное наименование должности	подпись	инициалы, фамилия

М.П.

Выписка из Единого государственного реестра недвижимости об объекте недвижимости
Сведения о частях земельного участка

Земельный участок			
<small>(вид объекта недвижимости)</small>			
Лист № __ Раздела 4.2	Всего листов раздела 4.2 : __	Всего разделов: __	Всего листов выписки: __
16.09.2022.№ 99/2022/494325823			
Кадастровый номер:		47:14:0000000:39192	

Сведения о характерных точках границы части (частей) земельного участка				
Учетный номер части: 12				
Система координат: Местная 167				
Зона №				
Номер точки	Координаты, м		Описание закрепления на местности	Средняя квадратическая погрешность определения координат характерных точек границы части земельного участка, м
	X	Y		
1	2	3	4	5
173	411689.9	2143519.49	данные отсутствуют	данные отсутствуют
173	411689.9	2143519.49	данные отсутствуют	данные отсутствуют
174	411708.5	2143526.9	данные отсутствуют	данные отсутствуют
175	411720.86	2143583.28	данные отсутствуют	данные отсутствуют
176	411696.39	2143574.18	данные отсутствуют	данные отсутствуют
177	411686.43	2143528.5	данные отсутствуют	данные отсутствуют

Государственный регистратор		ФГИС ЕГРН
полное наименование должности	подпись	инициалы, фамилия

М.П.

Выписка из Единого государственного реестра недвижимости об объекте недвижимости
Сведения о частях земельного участка

Земельный участок			
<small>(вид объекта недвижимости)</small>			
Лист № __ Раздела 4.2	Всего листов раздела 4.2 : __	Всего разделов: __	Всего листов выписки: __
16.09.2022.№ 99/2022/494325823			
Кадастровый номер:		47:14:0000000:39192	

Сведения о характерных точках границы части (частей) земельного участка				
Учетный номер части: 13				
Система координат: Местная 167				
Зона №				
Номер точки	Координаты, м		Описание закрепления на местности	Средняя квадратическая погрешность определения координат характерных точек границы части земельного участка, м
	X	Y		
1	2	3	4	5
178	414177.73	2175057.68	данные отсутствуют	данные отсутствуют
178	414177.73	2175057.68	данные отсутствуют	данные отсутствуют
179	414244.54	2175075.86	данные отсутствуют	данные отсутствуют
180	414278.16	2175103.2	данные отсутствуют	данные отсутствуют
181	414276.74	2175102.82	данные отсутствуют	данные отсутствуют
182	414276.22	2175104.75	данные отсутствуют	данные отсутствуют
183	414278.15	2175105.27	данные отсутствуют	данные отсутствуют
184	414278.61	2175103.57	данные отсутствуют	данные отсутствуют
185	414315.4	2175133.49	данные отсутствуют	данные отсутствуют
186	414248.74	2175115.36	данные отсутствуют	данные отсутствуют
187	414197.48	2175073.66	данные отсутствуют	данные отсутствуют

Государственный регистратор		ФГИС ЕГРН
полное наименование должности	подпись	инициалы, фамилия

М.П.

Выписка из Единого государственного реестра недвижимости об объекте недвижимости
Сведения о частях земельного участка

Земельный участок				
<small>(вид объекта недвижимости)</small>				
Лист № __ Раздела 4.2		Всего листов раздела 4.2 : __		Всего разделов: __
Всего листов выписки: __				
16.09.2022.№ 99/2022/494325823				
Кадастровый номер:			47:14:0000000:39192	
Сведения о характерных точках границы части (частей) земельного участка				
Учетный номер части: 14				
Система координат: Местная 167				
Зона №				
Номер точки	Координаты, м		Описание закрепления на местности	Средняя квадратическая погрешность определения координат характерных точек границы части земельного участка, м
	X	Y		
1	2	3	4	5
188	408160.06	2141793.98	данные отсутствуют	данные отсутствуют
188	408160.06	2141793.98	данные отсутствуют	данные отсутствуют
189	408151.3	2141796.08	данные отсутствуют	данные отсутствуют
190	408125.02	2141803.69	данные отсутствуют	данные отсутствуют
191	408056.11	2141827.07	данные отсутствуют	данные отсутствуют
192	407870.72	2141890.08	данные отсутствуют	данные отсутствуют
193	407755.16	2141928.92	данные отсутствуют	данные отсутствуют
194	407753.2	2141927.67	данные отсутствуют	данные отсутствуют
195	407772.31	2141921.03	данные отсутствуют	данные отсутствуют
196	407784.91	2141916.22	данные отсутствуют	данные отсутствуют
197	407787.68	2141915.5	данные отсутствуют	данные отсутствуют
198	407793.76	2141913.21	данные отсутствуют	данные отсутствуют
199	407845.74	2141894.95	данные отсутствуют	данные отсутствуют
200	407908.52	2141872.91	данные отсутствуют	данные отсутствуют
201	407968.6	2141851.81	данные отсутствуют	данные отсутствуют
202	408027.43	2141831.25	данные отсутствуют	данные отсутствуют
Государственный регистратор			ФГИС ЕГРН	
полное наименование должности			подпись	
			инициалы, фамилия	

М.П.

Выписка из Единого государственного реестра недвижимости об объекте недвижимости
Сведения о частях земельного участка

Земельный участок			
(вид объекта недвижимости)			
Лист № ___ Раздела 4.2	Всего листов раздела 4.2 : ___	Всего разделов: ___	Всего листов выписки: ___
16.09.2022 № 99/2022/494325823			
Кадастровый номер:		47:14:0000000:39192	

Номер точки	Координаты, м		Описание закрепления на местности	Средняя квадратическая погрешность определения координат характерных точек границы части земельного участка, м
	X	Y		
1	2	3	4	5
203	408085.87	2141810.83	данные отсутствуют	данные отсутствуют
204	408146	2141789.64	данные отсутствуют	данные отсутствуют
205	407728.57	2141936.23	данные отсутствуют	данные отсутствуют
205	407728.57	2141936.23	данные отсутствуют	данные отсутствуют
206	407727.3	2141938.38	данные отсутствуют	данные отсутствуют
207	407601.13	2141981.18	данные отсутствуют	данные отсутствуют
208	407607.57	2141978.44	данные отсутствуют	данные отсутствуют
209	407661.18	2141959.94	данные отсутствуют	данные отсутствуют
210	407718.29	2141939.81	данные отсутствуют	данные отсутствуют
211	404536.27	2139602.47	данные отсутствуют	данные отсутствуют
211	404536.27	2139602.47	данные отсутствуют	данные отсутствуют
212	404512.51	2139610.38	данные отсутствуют	данные отсутствуют
213	404495.88	2139594.84	данные отсутствуют	данные отсутствуют
214	404519.64	2139586.93	данные отсутствуют	данные отсутствуют

Государственный регистратор		ФГИС ЕГРН
полное наименование должности	подпись	инициалы, фамилия

М.П.

Выписка из Единого государственного реестра недвижимости об объекте недвижимости
Сведения о частях земельного участка

Земельный участок			
<small>(вид объекта недвижимости)</small>			
Лист № __ Раздела 4.2	Всего листов раздела 4.2 : __	Всего разделов: __	Всего листов выписки: __
16.09.2022.№ 99/2022/494325823			
Кадастровый номер:		47:14:0000000:39192	

Сведения о характерных точках границы части (частей) земельного участка				
Учетный номер части: 15				
Система координат: Местная 167				
Зона №				
Номер точки	Координаты, м		Описание закрепления на местности	Средняя квадратическая погрешность определения координат характерных точек границы части земельного участка, м
	X	Y		
1	2	3	4	5
215	417772.04	2153980.06	данные отсутствуют	данные отсутствуют
215	417772.04	2153980.06	данные отсутствуют	данные отсутствуют
216	417753.85	2154015.6	данные отсутствуют	данные отсутствуют
217	417730.17	2154022	данные отсутствуют	данные отсутствуют
218	417776.76	2153931.08	данные отсутствуют	данные отсутствуют
219	417798.4	2153925.3	данные отсутствуют	данные отсутствуют

Государственный регистратор		ФГИС ЕГРН
полное наименование должности	подпись	инициалы, фамилия

М.П.

Выписка из Единого государственного реестра недвижимости об объекте недвижимости
Сведения о частях земельного участка

Земельный участок			
<small>(вид объекта недвижимости)</small>			
Лист № __ Раздела 4.2	Всего листов раздела 4.2 : __	Всего разделов: __	Всего листов выписки: __
16.09.2022.№ 99/2022/494325823			
Кадастровый номер:		47:14:0000000:39192	

Сведения о характерных точках границы части (частей) земельного участка				
Учетный номер части: 16				
Система координат: Местная 167				
Зона №				
Номер точки	Координаты, м		Описание закрепления на местности	Средняя квадратическая погрешность определения координат характерных точек границы части земельного участка, м
	X	Y		
1	2	3	4	5
220	416736.91	2156352.34	данные отсутствуют	данные отсутствуют
220	416736.91	2156352.34	данные отсутствуют	данные отсутствуют
221	416736.88	2156375.12	данные отсутствуют	данные отсутствуют
222	416737.78	2156423.85	данные отсутствуют	данные отсутствуют
223	416716.24	2156449.17	данные отсутствуют	данные отсутствуют
224	416714.93	2156378.17	данные отсутствуют	данные отсутствуют

Государственный регистратор		ФГИС ЕГРН
полное наименование должности	подпись	инициалы, фамилия

М.П.

Выписка из Единого государственного реестра недвижимости об объекте недвижимости
Сведения о частях земельного участка

Земельный участок				
<small>(вид объекта недвижимости)</small>				
Лист № __ Раздела 4.2		Всего листов раздела 4.2 : __		Всего разделов: __
Всего листов выписки: __				
16.09.2022.№ 99/2022/494325823				
Кадастровый номер:			47:14:0000000:39192	
Сведения о характерных точках границы части (частей) земельного участка				
Учетный номер части: 17				
Система координат: Местная 167				
Зона №				
Номер точки	Координаты, м		Описание закрепления на местности	Средняя квадратическая погрешность определения координат характерных точек границы части земельного участка, м
	X	Y		
1	2	3	4	5
225	426603.86	2184021.33	данные отсутствуют	данные отсутствуют
225	426603.86	2184021.33	данные отсутствуют	данные отсутствуют
226	426612.81	2184032.09	данные отсутствуют	данные отсутствуют
227	426603.91	2184021.49	данные отсутствуют	данные отсутствуют
228	426599.61	2184016.23	данные отсутствуют	данные отсутствуют
229	426142.09	2183461.75	данные отсутствуют	данные отсутствуют
229	426142.09	2183461.75	данные отсутствуют	данные отсутствуют
230	426159.73	2183484.07	данные отсутствуют	данные отсутствуют
231	426017.2	2183315.08	данные отсутствуют	данные отсутствуют
232	424342.58	2181327.64	данные отсутствуют	данные отсутствуют
232	424342.58	2181327.64	данные отсутствуют	данные отсутствуют
233	424400.11	2181396.57	данные отсутствуют	данные отсутствуют
234	424610.15	2181646.02	данные отсутствуют	данные отсутствуют
235	424938.87	2182035.69	данные отсутствуют	данные отсутствуют
236	424957.92	2182058.28	данные отсутствуют	данные отсутствуют
237	424948.43	2182047.57	данные отсутствуют	данные отсутствуют
Государственный регистратор			ФГИС ЕГРН	
полное наименование должности			подпись	
			инициалы, фамилия	

М.П.

Выписка из Единого государственного реестра недвижимости об объекте недвижимости
Сведения о частях земельного участка

Земельный участок			
<small>(вид объекта недвижимости)</small>			
Лист № ___ Раздела 4.2	Всего листов раздела 4.2 : ___	Всего разделов: ___	Всего листов выписки: ___
16.09.2022 № 99/2022/494325823			
Кадастровый номер:		47:14:0000000:39192	

Номер точки	Координаты, м		Описание закрепления на местности	Средняя квадратическая погрешность определения координат характерных точек границы части земельного участка, м
	X	Y		
1	2	3	4	5
238	424933.29	2182030.54	данные отсутствуют	данные отсутствуют
239	424930.85	2182027.62	данные отсутствуют	данные отсутствуют
240	424892.03	2182021.11	данные отсутствуют	данные отсутствуют
241	424872.22	2181997.52	данные отсутствуют	данные отсутствуют
242	424911.1	2182004.03	данные отсутствуют	данные отсутствуют
243	424885.47	2181973.4	данные отсутствуют	данные отсутствуют
244	424769.84	2181835.87	данные отсутствуют	данные отсутствуют
245	424663.07	2181709.7	данные отсутствуют	данные отсутствуют
246	424609.18	2181647.03	данные отсутствуют	данные отсутствуют
247	424529.87	2181552.2	данные отсутствуют	данные отсутствуют
248	424400.69	2181398.78	данные отсутствуют	данные отсутствуют
249	424389.85	2181394.59	данные отсутствуют	данные отсутствуют
250	424371.31	2181405.23	данные отсутствуют	данные отсутствуют
251	424350.66	2181380.67	данные отсутствуют	данные отсутствуют
252	424361.14	2181388	данные отсутствуют	данные отсутствуют
253	424382.02	2181376.03	данные отсутствуют	данные отсутствуют
254	421859.3	2180228.2	данные отсутствуют	данные отсутствуют
Государственный регистратор			ФГИС ЕГРН	
полное наименование должности			подпись	
			инициалы, фамилия	

М.П.

Выписка из Единого государственного реестра недвижимости об объекте недвижимости
Сведения о частях земельного участка

Земельный участок			
(вид объекта недвижимости)			
Лист № ___ Раздела 4.2	Всего листов раздела 4.2 : ___	Всего разделов: ___	Всего листов выписки: ___
16.09.2022 № 99/2022/494325823			
Кадастровый номер:		47:14:0000000:39192	

Номер точки	Координаты, м		Описание закрепления на местности	Средняя квадратическая погрешность определения координат характерных точек границы части земельного участка, м
	X	Y		
1	2	3	4	5
254	421859.3	2180228.2	данные отсутствуют	данные отсутствуют
255	421868.48	2180231.64	данные отсутствуют	данные отсутствуют
256	421858.66	2180257.87	данные отсутствуют	данные отсутствуют
257	421849.46	2180254.42	данные отсутствуют	данные отсутствуют
258	421825.96	2180245.78	данные отсутствуют	данные отсутствуют
259	421835.14	2180219.32	данные отсутствуют	данные отсутствуют
260	420175.55	2178697.64	данные отсутствуют	данные отсутствуют
260	420175.55	2178697.64	данные отсутствуют	данные отсутствуют
261	420179.15	2178713.49	данные отсутствуют	данные отсутствуют
262	420151.18	2178717.18	данные отсутствуют	данные отсутствуют
263	420146.68	2178697.6	данные отсутствуют	данные отсутствуют
264	420174.7	2178693.9	данные отсутствуют	данные отсутствуют
265	420157.45	2178618.43	данные отсутствуют	данные отсутствуют
265	420157.45	2178618.43	данные отсутствуют	данные отсутствуют
266	420157.89	2178620.38	данные отсутствуют	данные отсутствуют
267	420160.12	2178630.13	данные отсутствуют	данные отсутствуют
268	420160.57	2178632.08	данные отсутствуют	данные отсутствуют

Государственный регистратор		ФГИС ЕГРН
полное наименование должности	подпись	инициалы, фамилия

М.П.

Выписка из Единого государственного реестра недвижимости об объекте недвижимости
Сведения о частях земельного участка

Земельный участок			
<small>(вид объекта недвижимости)</small>			
Лист № ___ Раздела 4.2	Всего листов раздела 4.2 : ___	Всего разделов: ___	Всего листов выписки: ___
16.09.2022 № 99/2022/494325823			
Кадастровый номер:		47:14:0000000:39192	

Номер точки	Координаты, м		Описание закрепления на местности	Средняя квадратическая погрешность определения координат характерных точек границы части земельного участка, м
	X	Y		
1	2	3	4	5
269	420161.23	2178634.97	данные отсутствуют	данные отсутствуют
270	420133.61	2178640.76	данные отсутствуют	данные отсутствуют
271	420129.12	2178621.26	данные отсутствуют	данные отсутствуют
272	420156.76	2178615.47	данные отсутствуют	данные отсутствуют
273	418650.34	2175990.79	данные отсутствуют	данные отсутствуют
273	418650.34	2175990.79	данные отсутствуют	данные отсутствуют
274	418688.22	2176001.53	данные отсутствуют	данные отсутствуют
275	418717.13	2176029.51	данные отсутствуют	данные отсутствуют
276	418648.74	2176010.11	данные отсутствуют	данные отсутствуют
277	418648.13	2175997.5	данные отсутствуют	данные отсутствуют
278	418637.61	2175987.18	данные отсутствуют	данные отсутствуют

Государственный регистратор		ФГИС ЕГРН
полное наименование должности	подпись	инициалы, фамилия

М.П.

Выписка из Единого государственного реестра недвижимости об объекте недвижимости
Сведения о частях земельного участка

Земельный участок				
<small>(вид объекта недвижимости)</small>				
Лист № __ Раздела 4.2		Всего листов раздела 4.2 : __		Всего разделов: __
Всего листов выписки: __				
16.09.2022.№ 99/2022/494325823				
Кадастровый номер:			47:14:0000000:39192	
Сведения о характерных точках границы части (частей) земельного участка				
Учетный номер части: 18				
Система координат: Местная 167				
Зона №				
Номер точки	Координаты, м		Описание закрепления на местности	Средняя квадратическая погрешность определения координат характерных точек границы части земельного участка, м
	X	Y		
1	2	3	4	5
279	415179.79	2148957.76	данные отсутствуют	данные отсутствуют
279	415179.79	2148957.76	данные отсутствуют	данные отсутствуют
280	415178.84	2148958.08	данные отсутствуют	данные отсутствуют
281	415179.16	2148959.03	данные отсутствуют	данные отсутствуют
282	415180.11	2148958.71	данные отсутствуют	данные отсутствуют
283	415183.42	2148980.26	данные отсутствуют	данные отсутствуют
284	415166.89	2148985.77	данные отсутствуют	данные отсутствуют
285	415162.03	2148987.52	данные отсутствуют	данные отсутствуют
286	415157.98	2148962.28	данные отсутствуют	данные отсутствуют
287	415154.16	2148936.98	данные отсутствуют	данные отсутствуют
288	415158.5	2148935.32	данные отсутствуют	данные отсутствуют
289	415175.51	2148929.89	данные отсутствуют	данные отсутствуют
290	415159.39	2148965.05	данные отсутствуют	данные отсутствуют
290	415159.39	2148965.05	данные отсутствуют	данные отсутствуют
291	415159.74	2148965.99	данные отсутствуют	данные отсутствуют
292	415160.68	2148965.64	данные отсутствуют	данные отсутствуют
Государственный регистратор			ФГИС ЕГРН	
полное наименование должности			подпись	
			инициалы, фамилия	

М.П.

Выписка из Единого государственного реестра недвижимости об объекте недвижимости
Сведения о частях земельного участка

Земельный участок			
<small>(вид объекта недвижимости)</small>			
Лист № ____ Раздела 4.2	Всего листов раздела 4.2 : ____	Всего разделов: ____	Всего листов выписки: ____
16.09.2022 № 99/2022/494325823			
Кадастровый номер:		47:14:0000000:39192	

Номер точки	Координаты, м		Описание закрепления на местности	Средняя квадратическая погрешность определения координат характерных точек границы части земельного участка, м
	X	Y		
1	2	3	4	5
293	415160.33	2148964.7	данные отсутствуют	данные отсутствуют

Государственный регистратор		ФГИС ЕГРН
полное наименование должности	подпись	инициалы, фамилия

М.П.

Выписка из Единого государственного реестра недвижимости об объекте недвижимости
Сведения о частях земельного участка

Земельный участок				
<small>(вид объекта недвижимости)</small>				
Лист № __ Раздела 4.2		Всего листов раздела 4.2 : __		Всего разделов: __
Всего листов выписки: __				
16.09.2022.№ 99/2022/494325823				
Кадастровый номер:			47:14:0000000:39192	
Сведения о характерных точках границы части (частей) земельного участка				
Учетный номер части: 19				
Система координат: Местная 167				
Зона №				
Номер точки	Координаты, м		Описание закрепления на местности	Средняя квадратическая погрешность определения координат характерных точек границы части земельного участка, м
	X	Y		
1	2	3	4	5
294	413666.98	2164252.2	данные отсутствуют	данные отсутствуют
294	413666.98	2164252.2	данные отсутствуют	данные отсутствуют
295	413639.22	2164295.17	данные отсутствуют	данные отсутствуют
296	413663.68	2164247.91	данные отсутствуют	данные отсутствуют
297	413671.47	2164245.56	данные отсутствуют	данные отсутствуют
298	413578.74	2164412	данные отсутствуют	данные отсутствуют
298	413578.74	2164412	данные отсутствуют	данные отсутствуют
299	413565.43	2164479.84	данные отсутствуют	данные отсутствуют
300	413550.54	2164614.22	данные отсутствуют	данные отсутствуют
301	413545.09	2164657.99	данные отсутствуют	данные отсутствуют
302	413550.19	2164597.8	данные отсутствуют	данные отсутствуют
303	413561.33	2164445.64	данные отсутствуют	данные отсутствуют
304	413542.15	2164681.61	данные отсутствуют	данные отсутствуют
304	413542.15	2164681.61	данные отсутствуют	данные отсутствуют
305	413527.17	2164684.55	данные отсутствуют	данные отсутствуют
306	413529.05	2164663.8	данные отсутствуют	данные отсутствуют
Государственный регистратор			ФГИС ЕГРН	
полное наименование должности			подпись	
			инициалы, фамилия	

М.П.

Выписка из Единого государственного реестра недвижимости об объекте недвижимости
Сведения о частях земельного участка

Земельный участок			
(вид объекта недвижимости)			
Лист № __ Раздела 4.2	Всего листов раздела 4.2 : __	Всего разделов: __	Всего листов выписки: __
16.09.2022 № 99/2022/494325823			
Кадастровый номер:		47:14:0000000:39192	

Номер точки	Координаты, м		Описание закрепления на местности	Средняя квадратическая погрешность определения координат характерных точек границы части земельного участка, м
	X	Y		
1	2	3	4	5
307	413544.75	2164660.72	данные отсутствуют	данные отсутствуют
308	413457.3	2166363.78	данные отсутствуют	данные отсутствуют
308	413457.3	2166363.78	данные отсутствуют	данные отсутствуют
309	413476.21	2166369.69	данные отсутствуют	данные отсутствуют
310	413476.97	2166369.8	данные отсутствуют	данные отсутствуют
311	413472.79	2166389.38	данные отсутствуют	данные отсутствуют
312	413471.66	2166389.22	данные отсутствуют	данные отсутствуют
313	413453.25	2166383.47	данные отсутствуют	данные отсутствуют
314	413454.92	2166378.71	данные отсутствуют	данные отсутствуют
315	413454.19	2166377.7	данные отсутствуют	данные отсутствуют
316	413369.37	2166778.55	данные отсутствуют	данные отсутствуют
316	413369.37	2166778.55	данные отсутствуют	данные отсутствуют
317	413352.35	2166851.27	данные отсутствуют	данные отсутствуют
318	413350.58	2166859.72	данные отсутствуют	данные отсутствуют
319	413280.97	2167159.59	данные отсутствуют	данные отсутствуют
320	413283.92	2167146.44	данные отсутствуют	данные отсутствуют
321	413292.5	2167108.26	данные отсутствуют	данные отсутствуют

Государственный регистратор		ФГИС ЕГРН
полное наименование должности	подпись	инициалы, фамилия

М.П.

Выписка из Единого государственного реестра недвижимости об объекте недвижимости
Сведения о частях земельного участка

Земельный участок			
<small>(вид объекта недвижимости)</small>			
Лист № ___ Раздела 4.2	Всего листов раздела 4.2 : ___	Всего разделов: ___	Всего листов выписки: ___
16.09.2022 № 99/2022/494325823			
Кадастровый номер:		47:14:0000000:39192	

Номер точки	Координаты, м		Описание закрепления на местности	Средняя квадратическая погрешность определения координат характерных точек границы части земельного участка, м
	X	Y		
1	2	3	4	5
322	413306	2167046.22	данные отсутствуют	данные отсутствуют
323	413315.38	2167003.14	данные отсутствуют	данные отсутствуют
324	413352.34	2166833.44	данные отсутствуют	данные отсутствуют
325	413359.9	2166797.34	данные отсутствуют	данные отсутствуют
326	413366.02	2166770.09	данные отсутствуют	данные отсутствуют
327	412451.4	2169346.99	данные отсутствуют	данные отсутствуют
327	412451.4	2169346.99	данные отсутствуют	данные отсутствуют
328	412469.83	2169359.14	данные отсутствуют	данные отсутствуют
329	412458.29	2169375.48	данные отсутствуют	данные отсутствуют
330	412439.79	2169363.29	данные отсутствуют	данные отсутствуют

Государственный регистратор		ФГИС ЕГРН
полное наименование должности	подпись	инициалы, фамилия

М.П.

Выписка из Единого государственного реестра недвижимости об объекте недвижимости
Сведения о частях земельного участка

Земельный участок			
<small>(вид объекта недвижимости)</small>			
Лист № __ Раздела 4.2	Всего листов раздела 4.2 : __	Всего разделов: __	Всего листов выписки: __
16.09.2022.№ 99/2022/494325823			
Кадастровый номер:		47:14:0000000:39192	

Сведения о характерных точках границы части (частей) земельного участка				
Учетный номер части: 20				
Система координат: Местная 167				
Зона №				
Номер точки	Координаты, м		Описание закрепления на местности	Средняя квадратическая погрешность определения координат характерных точек границы части земельного участка, м
	X	Y		
1	2	3	4	5
331	414759.37	2175326.21	данные отсутствуют	данные отсутствуют
331	414759.37	2175326.21	данные отсутствуют	данные отсутствуют
332	414788.62	2175362.77	данные отсутствуют	данные отсутствуют
333	414759.03	2175359.5	данные отсутствуют	данные отсутствуют
334	414727.62	2175320.27	данные отсутствуют	данные отсутствуют

Государственный регистратор		ФГИС ЕГРН
полное наименование должности	подпись	инициалы, фамилия

М.П.

Выписка из Единого государственного реестра недвижимости об объекте недвижимости
Сведения о частях земельного участка

Земельный участок			
<small>(вид объекта недвижимости)</small>			
Лист № __ Раздела 4.2	Всего листов раздела 4.2 : __	Всего разделов: __	Всего листов выписки: __
16.09.2022.№ 99/2022/494325823			
Кадастровый номер:		47:14:0000000:39192	

Сведения о характерных точках границы части (частей) земельного участка				
Учетный номер части: 21				
Система координат: Местная 167				
Зона №				
Номер точки	Координаты, м		Описание закрепления на местности	Средняя квадратическая погрешность определения координат характерных точек границы части земельного участка, м
	X	Y		
1	2	3	4	5
335	414553.47	2175290.73	данные отсутствуют	данные отсутствуют
335	414553.47	2175290.73	данные отсутствуют	данные отсутствуют
336	414574.16	2175297.4	данные отсутствуют	данные отсутствуют
337	414558.25	2175300.13	данные отсутствуют	данные отсутствуют
338	414146.05	2174996.03	данные отсутствуют	данные отсутствуют
338	414146.05	2174996.03	данные отсутствуют	данные отсутствуют
339	414175.08	2175019.53	данные отсутствуют	данные отсутствуют
340	414130.26	2175015.8	данные отсутствуют	данные отсутствуют
341	414126.72	2175010.73	данные отсутствуют	данные отсутствуют
342	414104.09	2174992.55	данные отсутствуют	данные отсутствуют

Государственный регистратор		ФГИС ЕГРН
полное наименование должности	подпись	инициалы, фамилия

М.П.

Выписка из Единого государственного реестра недвижимости об объекте недвижимости
Сведения о частях земельного участка

Земельный участок			
<small>(вид объекта недвижимости)</small>			
Лист № __ Раздела 4.2	Всего листов раздела 4.2 : __	Всего разделов: __	Всего листов выписки: __
16.09.2022.№ 99/2022/494325823			
Кадастровый номер:		47:14:0000000:39192	

Сведения о характерных точках границы части (частей) земельного участка				
Учетный номер части: 22				
Система координат: Местная 167				
Зона №				
Номер точки	Координаты, м		Описание закрепления на местности	Средняя квадратическая погрешность определения координат характерных точек границы части земельного участка, м
	X	Y		
1	2	3	4	5
343	420394.28	2179617	данные отсутствуют	данные отсутствуют
343	420394.28	2179617	данные отсутствуют	данные отсутствуют
344	420400.52	2179633.56	данные отсутствуют	данные отсутствуют
345	420402.09	2179636.61	данные отсутствуют	данные отсутствуют
346	420374.7	2179644.45	данные отсутствуют	данные отсутствуют
347	420374.66	2179644.36	данные отсутствуют	данные отсутствуют
348	420367.27	2179624.73	данные отсутствуют	данные отсутствуют

Государственный регистратор		ФГИС ЕГРН
полное наименование должности	подпись	инициалы, фамилия

М.П.

Выписка из Единого государственного реестра недвижимости об объекте недвижимости
Сведения о частях земельного участка

Земельный участок			
<small>(вид объекта недвижимости)</small>			
Лист № ___ Раздела 4.2	Всего листов раздела 4.2 : ___	Всего разделов: ___	Всего листов выписки: ___
16.09.2022.№ 99/2022/494325823			
Кадастровый номер:		47:14:0000000:39192	

Сведения о характерных точках границы части (частей) земельного участка				
Учетный номер части: 23				
Система координат: Местная 167				
Зона №				
Номер точки	Координаты, м		Описание закрепления на местности	Средняя квадратическая погрешность определения координат характерных точек границы части земельного участка, м
	X	Y		
1	2	3	4	5
349	414791.72	2175332.27	данные отсутствуют	данные отсутствуют
349	414791.72	2175332.27	данные отсутствуют	данные отсутствуют
350	414803.69	2175347.28	данные отсутствуют	данные отсутствуют
351	414818.73	2175366.09	данные отсутствуют	данные отсутствуют
352	414766.84	2175360.36	данные отсутствуют	данные отсутствуют
353	414750.02	2175339.32	данные отсутствуют	данные отсутствуют
354	414736.1	2175321.86	данные отсутствуют	данные отсутствуют

Государственный регистратор		ФГИС ЕГРН
полное наименование должности	подпись	инициалы, фамилия

М.П.

Выписка из Единого государственного реестра недвижимости об объекте недвижимости
Сведения о частях земельного участка

Земельный участок			
<small>(вид объекта недвижимости)</small>			
Лист № __ Раздела 4.2	Всего листов раздела 4.2 : __	Всего разделов: __	Всего листов выписки: __
16.09.2022.№ 99/2022/494325823			
Кадастровый номер:		47:14:0000000:39192	

Сведения о характерных точках границы части (частей) земельного участка				
Учетный номер части: 24				
Система координат: Местная 167				
Зона №				
Номер точки	Координаты, м		Описание закрепления на местности	Средняя квадратическая погрешность определения координат характерных точек границы части земельного участка, м
	X	Y		
1	2	3	4	5
355	421782.5	2180199.99	данные отсутствуют	данные отсутствуют
355	421782.5	2180199.99	данные отсутствуют	данные отсутствуют
356	421853.27	2180225.99	данные отсутствуют	данные отсутствуют
357	421842.39	2180251.82	данные отсутствуют	данные отсутствуют
358	421771.91	2180225.93	данные отсутствуют	данные отсутствуют

Государственный регистратор		ФГИС ЕГРН
полное наименование должности	подпись	инициалы, фамилия

М.П.

Выписка из Единого государственного реестра недвижимости об объекте недвижимости
Сведения о частях земельного участка

Земельный участок			
<small>(вид объекта недвижимости)</small>			
Лист № __ Раздела 4.2	Всего листов раздела 4.2 : __	Всего разделов: __	Всего листов выписки: __
16.09.2022.№ 99/2022/494325823			
Кадастровый номер:		47:14:0000000:39192	

Сведения о характерных точках границы части (частей) земельного участка				
Учетный номер части: 25				
Система координат: Местная 167				
Зона №				
Номер точки	Координаты, м		Описание закрепления на местности	Средняя квадратическая погрешность определения координат характерных точек границы части земельного участка, м
	X	Y		
1	2	3	4	5
359	416842.66	2156039.25	данные отсутствуют	данные отсутствуют
359	416842.66	2156039.25	данные отсутствуют	данные отсутствуют
360	416860.3	2156052.5	данные отсутствуют	данные отсутствуют
361	416846.56	2156068.45	данные отсутствуют	данные отсутствуют
362	416828.92	2156055.2	данные отсутствуют	данные отсутствуют

Государственный регистратор		ФГИС ЕГРН
полное наименование должности	подпись	инициалы, фамилия

М.П.

Выписка из Единого государственного реестра недвижимости об объекте недвижимости
Сведения о частях земельного участка

Земельный участок			
<small>(вид объекта недвижимости)</small>			
Лист № __ Раздела 4.2	Всего листов раздела 4.2 : __	Всего разделов: __	Всего листов выписки: __
16.09.2022.№ 99/2022/494325823			
Кадастровый номер:		47:14:0000000:39192	

Сведения о характерных точках границы части (частей) земельного участка				
Учетный номер части: 26				
Система координат: Местная 167				
Зона №				
Номер точки	Координаты, м		Описание закрепления на местности	Средняя квадратическая погрешность определения координат характерных точек границы части земельного участка, м
	X	Y		
1	2	3	4	5
363	414357.89	2161470.49	данные отсутствуют	данные отсутствуют
363	414357.89	2161470.49	данные отсутствуют	данные отсутствуют
364	414372.95	2161482.88	данные отсутствуют	данные отсутствуют
365	414374.82	2161520.27	данные отсутствуют	данные отсутствуют
366	414376.33	2161533.58	данные отсутствуют	данные отсутствуют
367	414358.56	2161518.96	данные отсутствуют	данные отсутствуют
368	414358.38	2161509.17	данные отсутствуют	данные отсутствуют

Государственный регистратор		ФГИС ЕГРН
полное наименование должности	подпись	инициалы, фамилия

М.П.

Выписка из Единого государственного реестра недвижимости об объекте недвижимости
Сведения о частях земельного участка

Земельный участок			
<small>(вид объекта недвижимости)</small>			
Лист № __ Раздела 4.2	Всего листов раздела 4.2 : __	Всего разделов: __	Всего листов выписки: __
16.09.2022.№ 99/2022/494325823			
Кадастровый номер:		47:14:0000000:39192	

Сведения о характерных точках границы части (частей) земельного участка				
Учетный номер части: 27				
Система координат: Местная 167				
Зона №				
Номер точки	Координаты, м		Описание закрепления на местности	Средняя квадратическая погрешность определения координат характерных точек границы части земельного участка, м
	X	Y		
1	2	3	4	5
369	411771.09	2143806.6	данные отсутствуют	данные отсутствуют
369	411771.09	2143806.6	данные отсутствуют	данные отсутствуют
370	411775.9	2143828.34	данные отсутствуют	данные отсутствуют
371	411752.83	2143825.53	данные отсутствуют	данные отсутствуют
372	411748.76	2143807.54	данные отсутствуют	данные отсутствуют
373	411749.61	2143807.37	данные отсутствуют	данные отсутствуют
374	411748.88	2143803.9	данные отсутствуют	данные отсутствуют

Государственный регистратор		ФГИС ЕГРН
полное наименование должности	подпись	инициалы, фамилия

М.П.

Выписка из Единого государственного реестра недвижимости об объекте недвижимости
Сведения о частях земельного участка

Земельный участок			
<small>(вид объекта недвижимости)</small>			
Лист № __ Раздела 4.2	Всего листов раздела 4.2 : __	Всего разделов: __	Всего листов выписки: __
16.09.2022.№ 99/2022/494325823			
Кадастровый номер:		47:14:0000000:39192	

Сведения о характерных точках границы части (частей) земельного участка				
Учетный номер части: 28				
Система координат: Местная 167				
Зона №				
Номер точки	Координаты, м		Описание закрепления на местности	Средняя квадратическая погрешность определения координат характерных точек границы части земельного участка, м
	X	Y		
1	2	3	4	5
375	421737.34	2180183.4	данные отсутствуют	данные отсутствуют
375	421737.34	2180183.4	данные отсутствуют	данные отсутствуют
376	421809.05	2180209.74	данные отсутствуют	данные отсутствуют
377	421798.37	2180235.65	данные отсутствуют	данные отсутствуют
378	421726.75	2180209.33	данные отсутствуют	данные отсутствуют

Государственный регистратор		ФГИС ЕГРН
полное наименование должности	подпись	инициалы, фамилия

М.П.

Выписка из Единого государственного реестра недвижимости об объекте недвижимости
Сведения о частях земельного участка

Земельный участок				
<small>(вид объекта недвижимости)</small>				
Лист № __ Раздела 4.2		Всего листов раздела 4.2 : __		Всего разделов: __
Всего листов выписки: __				
16.09.2022.№ 99/2022/494325823				
Кадастровый номер:			47:14:0000000:39192	
Сведения о характерных точках границы части (частей) земельного участка				
Учетный номер части: 29				
Система координат: Местная 167				
Зона №				
Номер точки	Координаты, м		Описание закрепления на местности	Средняя квадратическая погрешность определения координат характерных точек границы части земельного участка, м
	X	Y		
1	2	3	4	5
286	415157.98	2148962.28	данные отсутствуют	данные отсутствуют
290	415159.39	2148965.05	данные отсутствуют	данные отсутствуют
290	415159.39	2148965.05	данные отсутствуют	данные отсутствуют
291	415159.74	2148965.99	данные отсутствуют	данные отсутствуют
292	415160.68	2148965.64	данные отсутствуют	данные отсутствуют
293	415160.33	2148964.7	данные отсутствуют	данные отсутствуют
379	415481.13	2151170	данные отсутствуют	данные отсутствуют
379	415481.13	2151170	данные отсутствуют	данные отсутствуют
380	415459.62	2151175.55	данные отсутствуют	данные отсутствуют
381	415457.28	2151155.49	данные отсутствуют	данные отсутствуют
382	415478.79	2151149.94	данные отсутствуют	данные отсутствуют
383	413978.73	2146405.83	данные отсутствуют	данные отсутствуют
383	413978.73	2146405.83	данные отсутствуют	данные отсутствуют
384	414029.44	2146465.84	данные отсутствуют	данные отсутствуют
385	414076.85	2146522.07	данные отсутствуют	данные отсутствуют
386	414126.79	2146581.32	данные отсутствуют	данные отсутствуют
Государственный регистратор			ФГИС ЕГРН	
полное наименование должности			подпись	
			инициалы, фамилия	

М.П.

Выписка из Единого государственного реестра недвижимости об объекте недвижимости
Сведения о частях земельного участка

Земельный участок			
<small>(вид объекта недвижимости)</small>			
Лист № ___ Раздела 4.2	Всего листов раздела 4.2 : ___	Всего разделов: ___	Всего листов выписки: ___
16.09.2022 № 99/2022/494325823			
Кадастровый номер:		47:14:000000:39192	

Номер точки	Координаты, м		Описание закрепления на местности	Средняя квадратическая погрешность определения координат характерных точек границы части земельного участка, м
	X	Y		
1	2	3	4	5
387	414177.14	2146641.18	данные отсутствуют	данные отсутствуют
388	414224.48	2146697.37	данные отсутствуют	данные отсутствуют
389	414271.53	2146753.56	данные отсутствуют	данные отсутствуют
390	414318.91	2146810.09	данные отсутствуют	данные отсутствуют
391	414372.72	2146874.27	данные отсутствуют	данные отсутствуют
392	414406.24	2146935.35	данные отсутствуют	данные отсутствуют
393	414442.18	2147001.39	данные отсутствуют	данные отсутствуют
394	414478.55	2147068.41	данные отсутствуют	данные отсутствуют
395	414515.15	2147135.57	данные отсутствуют	данные отсутствуют
396	414552.81	2147204.87	данные отсутствуют	данные отсутствуют
397	414591.4	2147276.43	данные отсутствуют	данные отсутствуют
398	414629.54	2147347.12	данные отсутствуют	данные отсутствуют
399	414666.26	2147414.4	данные отсутствуют	данные отсутствуют
400	414713.83	2147469.14	данные отсутствуют	данные отсутствуют
401	414761.02	2147523.49	данные отсутствуют	данные отсутствуют
402	414806.27	2147575.75	данные отсутствуют	данные отсутствуют
403	414857.41	2147634.32	данные отсутствуют	данные отсутствуют

Государственный регистратор		ФГИС ЕГРН
полное наименование должности	подпись	инициалы, фамилия

М.П.

Выписка из Единого государственного реестра недвижимости об объекте недвижимости
Сведения о частях земельного участка

Земельный участок			
<small>(вид объекта недвижимости)</small>			
Лист № ___ Раздела 4.2	Всего листов раздела 4.2 : ___	Всего разделов: ___	Всего листов выписки: ___
16.09.2022 № 99/2022/494325823			
Кадастровый номер:		47:14:000000:39192	

Номер точки	Координаты, м		Описание закрепления на местности	Средняя квадратическая погрешность определения координат характерных точек границы части земельного участка, м
	X	Y		
1	2	3	4	5
404	414907.92	2147692.74	данные отсутствуют	данные отсутствуют
405	414939.27	2147763.67	данные отсутствуют	данные отсутствуют
406	414967.08	2147826.98	данные отсутствуют	данные отсутствуют
407	414981.24	2147903.86	данные отсутствуют	данные отсутствуют
408	414994.87	2147979.98	данные отсутствуют	данные отсутствуют
409	415007.62	2148050.84	данные отсутствуют	данные отсутствуют
410	415016.57	2148100.98	данные отсутствуют	данные отсутствуют
411	415020.34	2148122.12	данные отсутствуют	данные отсутствуют
412	415032.87	2148193.69	данные отсутствуют	данные отсутствуют
413	415044.97	2148261	данные отсутствуют	данные отсутствуют
414	415057.39	2148330.22	данные отсутствуют	данные отсутствуют
415	415069	2148395.59	данные отсутствуют	данные отсутствуют
416	415083.97	2148479.99	данные отсутствуют	данные отсутствуют
417	415097.65	2148555.42	данные отсутствуют	данные отсутствуют
418	415110.92	2148629.86	данные отсутствуют	данные отсутствуют
419	415124.56	2148706.75	данные отсутствуют	данные отсутствуют
420	415136.77	2148774.88	данные отсутствуют	данные отсутствуют
Государственный регистратор			ФГИС ЕГРН	
полное наименование должности			подпись	
			инициалы, фамилия	

М.П.

Выписка из Единого государственного реестра недвижимости об объекте недвижимости
Сведения о частях земельного участка

Земельный участок			
(вид объекта недвижимости)			
Лист № ___ Раздела 4.2	Всего листов раздела 4.2 : ___	Всего разделов: ___	Всего листов выписки: ___
16.09.2022 № 99/2022/494325823			
Кадастровый номер:		47:14:0000000:39192	

Номер точки	Координаты, м		Описание закрепления на местности	Средняя квадратическая погрешность определения координат характерных точек границы части земельного участка, м
	X	Y		
1	2	3	4	5
421	415148.05	2148838.19	данные отсутствуют	данные отсутствуют
422	415161.59	2148912.77	данные отсутствуют	данные отсутствуют
423	415176.55	2148997.5	данные отсутствуют	данные отсутствуют
424	415188.94	2149066.91	данные отсутствуют	данные отсутствуют
425	415201.53	2149137.4	данные отсутствуют	данные отсутствуют
426	415212.9	2149199.82	данные отсутствуют	данные отсутствуют
427	415231.4	2149273.19	данные отсутствуют	данные отсутствуют
428	415249.86	2149347.02	данные отсутствуют	данные отсутствуют
429	415268.16	2149419.86	данные отсутствуют	данные отсутствуют
430	415279.05	2149500.87	данные отсутствуют	данные отсутствуют
431	415288.5	2149573.71	данные отсутствуют	данные отсутствуют
432	415298.64	2149650.66	данные отсутствуют	данные отсутствуют
433	415307.97	2149721.19	данные отсутствуют	данные отсутствуют
434	415318.17	2149798.46	данные отсутствуют	данные отсутствуют
435	415328.22	2149876.13	данные отсутствуют	данные отсутствуют
436	415337.94	2149950.74	данные отсутствуют	данные отсутствуют
437	415346.85	2150019.79	данные отсутствуют	данные отсутствуют
Государственный регистратор			ФГИС ЕГРН	
полное наименование должности			подпись	
			инициалы, фамилия	

М.П.

Выписка из Единого государственного реестра недвижимости об объекте недвижимости
Сведения о частях земельного участка

Земельный участок			
(вид объекта недвижимости)			
Лист № ___ Раздела 4.2	Всего листов раздела 4.2 : ___	Всего разделов: ___	Всего листов выписки: ___
16.09.2022 № 99/2022/494325823			
Кадастровый номер:		47:14:0000000:39192	

Номер точки	Координаты, м		Описание закрепления на местности	Средняя квадратическая погрешность определения координат характерных точек границы части земельного участка, м
	X	Y		
1	2	3	4	5
438	415355.29	2150085.83	данные отсутствуют	данные отсутствуют
439	415360	2150156.61	данные отсутствуют	данные отсутствуют
440	415365.35	2150235.06	данные отсутствуют	данные отсутствуют
441	415370.41	2150309.88	данные отсутствуют	данные отсутствуют
442	415375.18	2150375.66	данные отсутствуют	данные отсутствуют
443	415380.27	2150448.91	данные отсутствуют	данные отсутствуют
444	415385.72	2150524.53	данные отсутствуют	данные отсутствуют
445	415388.11	2150557.82	данные отсутствуют	данные отсутствуют
446	415380.06	2150489.02	данные отсутствуют	данные отсутствуют
447	415363.65	2150310.42	данные отсутствуют	данные отсутствуют
448	415350.97	2150166.46	данные отсутствуют	данные отсутствуют
449	415339.02	2150036.85	данные отсутствуют	данные отсутствуют
450	415334.52	2149989.4	данные отсутствуют	данные отсутствуют
451	415331.68	2149963.1	данные отсутствуют	данные отсутствуют
452	415324.22	2149905.58	данные отсутствуют	данные отсутствуют
453	415309.32	2149799.56	данные отсутствуют	данные отсутствуют
454	415303.14	2149755.5	данные отсутствуют	данные отсутствуют

Государственный регистратор		ФГИС ЕГРН
полное наименование должности	подпись	инициалы, фамилия

М.П.

Выписка из Единого государственного реестра недвижимости об объекте недвижимости
Сведения о частях земельного участка

Земельный участок			
<small>(вид объекта недвижимости)</small>			
Лист № __ Раздела 4.2	Всего листов раздела 4.2 : __	Всего разделов: __	Всего листов выписки: __
16.09.2022 № 99/2022/494325823			
Кадастровый номер:		47:14:0000000:39192	

Номер точки	Координаты, м		Описание закрепления на местности	Средняя квадратическая погрешность определения координат характерных точек границы части земельного участка, м
	X	Y		
1	2	3	4	5
455	415311.03	2149755.04	данные отсутствуют	данные отсутствуют
456	415308.2	2149725.41	данные отсутствуют	данные отсутствуют
457	415299.01	2149726.03	данные отсутствуют	данные отсутствуют
458	415287.78	2149645.92	данные отсутствуют	данные отсутствуют
459	415275.23	2149550.65	данные отсутствуют	данные отсутствуют
460	415261.77	2149444.06	данные отсутствуют	данные отсутствуют
461	415256.73	2149408.2	данные отсутствуют	данные отсутствуют
462	415253.01	2149385.1	данные отсутствуют	данные отсутствуют
463	415249	2149361.83	данные отсутствуют	данные отсутствуют
464	415247.06	2149351.68	данные отсутствуют	данные отсутствуют
465	415236.81	2149306.4	данные отсутствуют	данные отсутствуют
466	415214.94	2149223.39	данные отсутствуют	данные отсутствуют
467	415190.55	2149130.52	данные отсутствуют	данные отсутствуют
468	415181.96	2149095.57	данные отсутствуют	данные отсутствуют
469	415174.1	2149057.5	данные отсутствуют	данные отсутствуют
470	415167.78	2149023.3	данные отсутствуют	данные отсутствуют
471	415143.46	2148866.17	данные отсутствуют	данные отсутствуют
Государственный регистратор				ФГИС ЕГРН
полное наименование должности			подпись	инициалы, фамилия

М.П.

Выписка из Единого государственного реестра недвижимости об объекте недвижимости
Сведения о частях земельного участка

Земельный участок			
<small>(вид объекта недвижимости)</small>			
Лист № __ Раздела 4.2	Всего листов раздела 4.2 : __	Всего разделов: __	Всего листов выписки: __
16.09.2022 № 99/2022/494325823			
Кадастровый номер:		47:14:0000000:39192	

Номер точки	Координаты, м		Описание закрепления на местности	Средняя квадратическая погрешность определения координат характерных точек границы части земельного участка, м
	X	Y		
1	2	3	4	5
472	415120.88	2148718.68	данные отсутствуют	данные отсутствуют
473	415096.98	2148565.1	данные отсутствуют	данные отсутствуют
474	415080.06	2148470.77	данные отсутствуют	данные отсутствуют
475	415057.7	2148354.2	данные отсутствуют	данные отсутствуют
476	415023.22	2148177.57	данные отсутствуют	данные отсутствуют
477	414990.4	2148011.34	данные отсутствуют	данные отсутствуют
478	414964.6	2147877.16	данные отсутствуют	данные отсутствуют
479	414959.1	2147850.64	данные отсутствуют	данные отсутствуют
480	414952.8	2147822.79	данные отсутствуют	данные отсутствуют
481	414948.32	2147807.22	данные отсутствуют	данные отсутствуют
482	414943.92	2147793.13	данные отсутствуют	данные отсутствуют
483	414937.84	2147776.4	данные отсутствуют	данные отсутствуют
484	414928.6	2147755.18	данные отсутствуют	данные отсутствуют
485	414912.88	2147725.74	данные отсутствуют	данные отсутствуют
486	414902.8	2147709.72	данные отсутствуют	данные отсутствуют
487	414893.85	2147697.09	данные отсутствуют	данные отсутствуют
488	414903.23	2147688.65	данные отсутствуют	данные отсутствуют
Государственный регистратор			ФГИС ЕГРН	
полное наименование должности			подпись	
			инициалы, фамилия	

М.П.

Выписка из Единого государственного реестра недвижимости об объекте недвижимости
Сведения о частях земельного участка

Земельный участок			
<small>(вид объекта недвижимости)</small>			
Лист № ___ Раздела 4.2	Всего листов раздела 4.2 : ___	Всего разделов: ___	Всего листов выписки: ___
16.09.2022 № 99/2022/494325823			
Кадастровый номер:		47:14:0000000:39192	

Номер точки	Координаты, м		Описание закрепления на местности	Средняя квадратическая погрешность определения координат характерных точек границы части земельного участка, м
	X	Y		
1	2	3	4	5
489	414670.93	2147430.84	данные отсутствуют	данные отсутствуют
490	414663.4	2147426.4	данные отсутствуют	данные отсутствуют
491	414654.65	2147414.48	данные отсутствуют	данные отсутствуют
492	414646.2	2147402.18	данные отсутствуют	данные отсутствуют
493	414629.26	2147372.6	данные отсутствуют	данные отсутствуют
494	414597.34	2147313.5	данные отсутствуют	данные отсутствуют
495	414504.28	2147137.53	данные отсутствуют	данные отсутствуют
496	414428.82	2146993.4	данные отсутствуют	данные отсутствуют
497	414380.94	2146902.14	данные отсутствуют	данные отсутствуют
498	414375.6	2146893.02	данные отсутствуют	данные отсутствуют
499	414364.78	2146875.32	данные отсутствуют	данные отсутствуют
500	414351.62	2146855.49	данные отсутствуют	данные отсутствуют
501	414338.52	2146838.06	данные отсутствуют	данные отсутствуют
502	414320.39	2146815.92	данные отсутствуют	данные отсутствуют
503	414290.35	2146781.38	данные отсутствуют	данные отсутствуют
504	414177.59	2146651.8	данные отсутствуют	данные отсутствуют
505	414028.54	2146478.71	данные отсутствуют	данные отсутствуют
Государственный регистратор			ФГИС ЕГРН	
полное наименование должности			подпись	
			инициалы, фамилия	

М.П.

Выписка из Единого государственного реестра недвижимости об объекте недвижимости
Сведения о частях земельного участка

Земельный участок			
(вид объекта недвижимости)			
Лист № ___ Раздела 4.2	Всего листов раздела 4.2 : ___	Всего разделов: ___	Всего листов выписки: ___
16.09.2022 № 99/2022/494325823			
Кадастровый номер:		47:14:0000000:39192	

Номер точки	Координаты, м		Описание закрепления на местности	Средняя квадратическая погрешность определения координат характерных точек границы части земельного участка, м
	X	Y		
1	2	3	4	5
506	414006.15	2146449.11	данные отсутствуют	данные отсутствуют
507	413994.33	2146432.68	данные отсутствуют	данные отсутствуют
508	413977.18	2146407.76	данные отсутствуют	данные отсутствуют
509	413967.5	2146392.65	данные отсутствуют	данные отсутствуют
510	413105.92	2145767.95	данные отсутствуют	данные отсутствуют
510	413105.92	2145767.95	данные отсутствуют	данные отсутствуют
511	413118.39	2145775.74	данные отсутствуют	данные отсутствуют
512	413182.95	2145816.28	данные отсутствуют	данные отсутствуют
513	413243.95	2145859.53	данные отсутствуют	данные отсутствуют
514	413303	2145901.59	данные отсутствуют	данные отсутствуют
515	413368.4	2145939.64	данные отсутствуют	данные отсутствуют
516	413428.59	2145974.53	данные отсутствуют	данные отсутствуют
517	413493.85	2146012.16	данные отсутствуют	данные отсутствуют
518	413556.4	2146048.42	данные отсутствуют	данные отсутствуют
519	413619.52	2146084.86	данные отсутствуют	данные отсутствуют
520	413680.14	2146121.38	данные отсутствуют	данные отсутствуют
521	413736.14	2146152.33	данные отсутствуют	данные отсутствуют
Государственный регистратор				ФГИС ЕГРН
полное наименование должности			подпись	инициалы, фамилия

М.П.

Выписка из Единого государственного реестра недвижимости об объекте недвижимости
Сведения о частях земельного участка

Земельный участок			
<small>(вид объекта недвижимости)</small>			
Лист № ___ Раздела 4.2	Всего листов раздела 4.2 : ___	Всего разделов: ___	Всего листов выписки: ___
16.09.2022 № 99/2022/494325823			
Кадастровый номер:		47:14:0000000:39192	

Номер точки	Координаты, м		Описание закрепления на местности	Средняя квадратическая погрешность определения координат характерных точек границы части земельного участка, м
	X	Y		
1	2	3	4	5
522	413788.69	2146182.53	данные отсутствуют	данные отсутствуют
523	413809.22	2146206.56	данные отсутствуют	данные отсутствуют
524	413796.36	2146198.28	данные отсутствуют	данные отсутствуют
525	413695.48	2146136.26	данные отсутствуют	данные отсутствуют
526	413616.8	2146089.74	данные отсутствуют	данные отсутствуют
527	413493.61	2146018.28	данные отсутствуют	данные отсутствуют
528	413403.92	2145968.08	данные отсутствуют	данные отсутствуют
529	413331.14	2145929.3	данные отсутствуют	данные отсутствуют
530	413299.74	2145911.66	данные отсутствуют	данные отсутствуют
531	413259.15	2145885.61	данные отсутствуют	данные отсутствуют
532	413239.9	2145872.4	данные отсутствуют	данные отсутствуют
533	413246.73	2145863.95	данные отсутствуют	данные отсутствуют
534	413205.24	2145848.54	данные отсутствуют	данные отсутствуют
535	413170.42	2145824.08	данные отсутствуют	данные отсутствуют
536	413121.57	2145789.1	данные отсутствуют	данные отсутствуют
537	413108.57	2145770.44	данные отсутствуют	данные отсутствуют
538	412182.77	2145220.84	данные отсутствуют	данные отсутствуют

Государственный регистратор		ФГИС ЕГРН
полное наименование должности	подпись	инициалы, фамилия

М.П.

Выписка из Единого государственного реестра недвижимости об объекте недвижимости
Сведения о частях земельного участка

Земельный участок			
<small>(вид объекта недвижимости)</small>			
Лист № ___ Раздела 4.2	Всего листов раздела 4.2 : ___	Всего разделов: ___	Всего листов выписки: ___
16.09.2022 № 99/2022/494325823			
Кадастровый номер:		47:14:0000000:39192	

Номер точки	Координаты, м		Описание закрепления на местности	Средняя квадратическая погрешность определения координат характерных точек границы части земельного участка, м
	X	Y		
1	2	3	4	5
538	412182.77	2145220.84	данные отсутствуют	данные отсутствуют
539	412232.9	2145245.76	данные отсутствуют	данные отсутствуют
540	412298.31	2145278.55	данные отсутствуют	данные отсутствуют
541	412362.73	2145310.69	данные отсутствуют	данные отсутствуют
542	412428.01	2145343.69	данные отсутствуют	данные отсутствуют
543	412488.14	2145381.23	данные отсутствуют	данные отсутствуют
544	412550.21	2145420.26	данные отсутствуют	данные отсутствуют
545	412612.33	2145459.22	данные отсутствуют	данные отсутствуют
546	412674.19	2145497.92	данные отсутствуют	данные отсутствуют
547	412740.22	2145539.19	данные отсутствуют	данные отсутствуют
548	412806.03	2145580.4	данные отсутствуют	данные отсутствуют
549	412861.92	2145615.42	данные отсутствуют	данные отсутствуют
550	412921.3	2145652.66	данные отсутствуют	данные отсутствуют
551	412985.71	2145692.91	данные отсутствуют	данные отсутствуют
552	413050.99	2145733.64	данные отсутствуют	данные отсутствуют
553	413053.48	2145735.2	данные отсутствуют	данные отсутствуют
554	413044.3	2145732.37	данные отсутствуют	данные отсутствуют

Государственный регистратор		ФГИС ЕГРН
полное наименование должности	подпись	инициалы, фамилия

М.П.

Выписка из Единого государственного реестра недвижимости об объекте недвижимости
Сведения о частях земельного участка

Земельный участок			
(вид объекта недвижимости)			
Лист № ___ Раздела 4.2	Всего листов раздела 4.2 : ___	Всего разделов: ___	Всего листов выписки: ___
16.09.2022 № 99/2022/494325823			
Кадастровый номер:		47:14:0000000:39192	

Номер точки	Координаты, м		Описание закрепления на местности	Средняя квадратическая погрешность определения координат характерных точек границы части земельного участка, м
	X	Y		
1	2	3	4	5
555	412992.33	2145700.93	данные отсутствуют	данные отсутствуют
556	412834.84	2145602.13	данные отсутствуют	данные отсутствуют
557	412765.53	2145558.96	данные отсутствуют	данные отсутствуют
558	412689.11	2145511.38	данные отсутствуют	данные отсутствуют
559	412669.14	2145498.95	данные отсутствуют	данные отсутствуют
560	412612.87	2145464.04	данные отсутствуют	данные отсутствуют
561	412536.84	2145416.9	данные отсутствуют	данные отсутствуют
562	412461.02	2145369.87	данные отсутствуют	данные отсутствуют
563	412433.39	2145352.74	данные отсутствуют	данные отсутствуют
564	412402.78	2145335.28	данные отсутствуют	данные отсутствуют
565	412383.37	2145325.78	данные отсутствуют	данные отсутствуют
566	412338.3	2145303.75	данные отсутствуют	данные отсутствуют
567	412300.66	2145285.59	данные отсутствуют	данные отсутствуют
568	412259.06	2145265.53	данные отсутствуют	данные отсутствуют
569	412217.3	2145241.05	данные отсутствуют	данные отсутствуют
570	412216.54	2145242.27	данные отсутствуют	данные отсутствуют
571	412183.26	2145221.2	данные отсутствуют	данные отсутствуют

Государственный регистратор		ФГИС ЕГРН
полное наименование должности	подпись	инициалы, фамилия

М.П.

Выписка из Единого государственного реестра недвижимости об объекте недвижимости
Сведения о частях земельного участка

Земельный участок			
<small>(вид объекта недвижимости)</small>			
Лист № ___ Раздела 4.2	Всего листов раздела 4.2 : ___	Всего разделов: ___	Всего листов выписки: ___
16.09.2022 № 99/2022/494325823			
Кадастровый номер:		47:14:0000000:39192	

Номер точки	Координаты, м		Описание закрепления на местности	Средняя квадратическая погрешность определения координат характерных точек границы части земельного участка, м
	X	Y		
1	2	3	4	5
572	411977.4	2144811.72	данные отсутствуют	данные отсутствуют
572	411977.4	2144811.72	данные отсутствуют	данные отсутствуют
573	411958.87	2144824.8	данные отсутствуют	данные отсутствуют
574	411951.43	2144805.57	данные отсутствуют	данные отсутствуют
575	411969.97	2144792.48	данные отсутствуют	данные отсутствуют

Государственный регистратор		ФГИС ЕГРН
полное наименование должности	подпись	инициалы, фамилия

М.П.

Выписка из Единого государственного реестра недвижимости об объекте недвижимости
Сведения о частях земельного участка

Земельный участок			
<small>(вид объекта недвижимости)</small>			
Лист № __ Раздела 4.2	Всего листов раздела 4.2 : __	Всего разделов: __	Всего листов выписки: __
16.09.2022.№ 99/2022/494325823			
Кадастровый номер:		47:14:0000000:39192	

Сведения о характерных точках границы части (частей) земельного участка				
Учетный номер части: 30				
Система координат: Местная 167				
Зона №				
Номер точки	Координаты, м		Описание закрепления на местности	Средняя квадратическая погрешность определения координат характерных точек границы части земельного участка, м
	X	Y		
1	2	3	4	5
576	411509.53	2143457.09	данные отсутствуют	данные отсутствуют
576	411509.53	2143457.09	данные отсутствуют	данные отсутствуют
577	411354.71	2143475.18	данные отсутствуют	данные отсутствуют
578	411274.03	2143485.25	данные отсутствуют	данные отсутствуют
579	411169.97	2143498.43	данные отсутствуют	данные отсутствуют
580	411138.51	2143502.45	данные отсутствуют	данные отсутствуют
581	411144.04	2143480.04	данные отсутствуют	данные отсутствуют
582	411166.32	2143477.15	данные отсутствуют	данные отсутствуют
583	411162.33	2143493.32	данные отсутствуют	данные отсутствуют
584	411504.47	2143453.89	данные отсутствуют	данные отсутствуют

Государственный регистратор		ФГИС ЕГРН
полное наименование должности	подпись	инициалы, фамилия

М.П.

Выписка из Единого государственного реестра недвижимости об объекте недвижимости
Сведения о частях земельного участка

Земельный участок			
<small>(вид объекта недвижимости)</small>			
Лист № __ Раздела 4.2	Всего листов раздела 4.2 : __	Всего разделов: __	Всего листов выписки: __
16.09.2022.№ 99/2022/494325823			
Кадастровый номер:		47:14:0000000:39192	

Сведения о характерных точках границы части (частей) земельного участка				
Учетный номер части: 31				
Система координат: Местная 167				
Зона №				
Номер точки	Координаты, м		Описание закрепления на местности	Средняя квадратическая погрешность определения координат характерных точек границы части земельного участка, м
	X	Y		
1	2	3	4	5
585	414696.14	2175314.38	данные отсутствуют	данные отсутствуют
585	414696.14	2175314.38	данные отсутствуют	данные отсутствуют
586	414734.03	2175356.56	данные отсутствуют	данные отсутствуют
587	414701.38	2175351.61	данные отсутствуют	данные отсутствуют
588	414662.27	2175308.04	данные отсутствуют	данные отсутствуют

Государственный регистратор		ФГИС ЕГРН
полное наименование должности	подпись	инициалы, фамилия

М.П.

Выписка из Единого государственного реестра недвижимости об объекте недвижимости
Сведения о частях земельного участка

Земельный участок			
<small>(вид объекта недвижимости)</small>			
Лист № __ Раздела 4.2	Всего листов раздела 4.2 : __	Всего разделов: __	Всего листов выписки: __
16.09.2022.№ 99/2022/494325823			
Кадастровый номер:		47:14:0000000:39192	

Сведения о характерных точках границы части (частей) земельного участка				
Учетный номер части: 32				
Система координат: Местная 167				
Зона №				
Номер точки	Координаты, м		Описание закрепления на местности	Средняя квадратическая погрешность определения координат характерных точек границы части земельного участка, м
	X	Y		
1	2	3	4	5
589	421689.2	2180171.08	данные отсутствуют	данные отсутствуют
589	421689.2	2180171.08	данные отсутствуют	данные отсутствуют
590	421707.93	2180174.4	данные отсутствуют	данные отсутствуют
591	421730.48	2180180.88	данные отсутствуют	данные отсутствуют
592	421762.34	2180192.58	данные отсутствуют	данные отсутствуют
593	421751.47	2180218.41	данные отсутствуют	данные отсутствуют
594	421721.71	2180207.48	данные отсутствуют	данные отсутствуют
595	421701.51	2180201.66	данные отсутствуют	данные отсутствуют
596	421678.28	2180197.56	данные отсутствуют	данные отсутствуют

Государственный регистратор		ФГИС ЕГРН
полное наименование должности	подпись	инициалы, фамилия

М.П.

Выписка из Единого государственного реестра недвижимости об объекте недвижимости
Сведения о частях земельного участка

Земельный участок			
<small>(вид объекта недвижимости)</small>			
Лист № ___ Раздела 4.2	Всего листов раздела 4.2 : ___	Всего разделов: ___	Всего листов выписки: ___
16.09.2022.№ 99/2022/494325823			
Кадастровый номер:		47:14:0000000:39192	

Сведения о характерных точках границы части (частей) земельного участка				
Учетный номер части: 33				
Система координат: Местная 167				
Зона №				
Номер точки	Координаты, м		Описание закрепления на местности	Средняя квадратическая погрешность определения координат характерных точек границы части земельного участка, м
	X	Y		
1	2	3	4	5
597	416285.81	2159975.57	данные отсутствуют	данные отсутствуют
597	416285.81	2159975.57	данные отсутствуют	данные отсутствуют
598	416301.64	2159982.94	данные отсутствуют	данные отсутствуют
599	416300.66	2159983.71	данные отсутствуют	данные отсутствуют
600	416297.44	2159986.22	данные отсутствуют	данные отсутствуют
601	416283.92	2159996.75	данные отсутствуют	данные отсутствуют
602	416273.31	2159991.81	данные отсутствуют	данные отсутствуют
603	416267.93	2159989.25	данные отсутствуют	данные отсутствуют
604	416283.71	2159977.54	данные отсутствуют	данные отсутствуют

Государственный регистратор		ФГИС ЕГРН
полное наименование должности	подпись	инициалы, фамилия

М.П.

Выписка из Единого государственного реестра недвижимости об объекте недвижимости
Сведения о частях земельного участка

Земельный участок			
<small>(вид объекта недвижимости)</small>			
Лист № __ Раздела 4.2	Всего листов раздела 4.2 : __	Всего разделов: __	Всего листов выписки: __
16.09.2022.№ 99/2022/494325823			
Кадастровый номер:		47:14:0000000:39192	

Сведения о характерных точках границы части (частей) земельного участка				
Учетный номер части: 34				
Система координат: Местная 167				
Зона №				
Номер точки	Координаты, м		Описание закрепления на местности	Средняя квадратическая погрешность определения координат характерных точек границы части земельного участка, м
	X	Y		
1	2	3	4	5
605	413716.8	2164139.67	данные отсутствуют	данные отсутствуют
605	413716.8	2164139.67	данные отсутствуют	данные отсутствуют
606	413734.1	2164153.35	данные отсутствуют	данные отсутствуют
607	413722.28	2164170.74	данные отсутствуют	данные отсутствуют
608	413704.98	2164157.06	данные отсутствуют	данные отсутствуют

Государственный регистратор		ФГИС ЕГРН
полное наименование должности	подпись	инициалы, фамилия

М.П.

Выписка из Единого государственного реестра недвижимости об объекте недвижимости
Сведения о частях земельного участка

Земельный участок				
<small>(вид объекта недвижимости)</small>				
Лист № __ Раздела 4.2		Всего листов раздела 4.2 : __		Всего разделов: __
Всего листов выписки: __				
16.09.2022.№ 99/2022/494325823				
Кадастровый номер:			47:14:0000000:39192	
Сведения о характерных точках границы части (частей) земельного участка				
Учетный номер части: 35				
Система координат: Местная 167				
Зона №				
Номер точки	Координаты, м		Описание закрепления на местности	Средняя квадратическая погрешность определения координат характерных точек границы части земельного участка, м
	X	Y		
1	2	3	4	5
609	415768.58	2175518.76	данные отсутствуют	данные отсутствуют
609	415768.58	2175518.76	данные отсутствуют	данные отсутствуют
610	415800.06	2175525.04	данные отсутствуют	данные отсутствуют
611	415838.52	2175532.53	данные отсутствуют	данные отсутствуют
612	415851.88	2175535.2	данные отсутствуют	данные отсутствуют
613	415984.36	2175561.23	данные отсутствуют	данные отсутствуют
614	416083.16	2175581.29	данные отсутствуют	данные отсутствуют
615	416220.54	2175609.06	данные отсутствуют	данные отсутствуют
616	416296.79	2175625.7	данные отсутствуют	данные отсутствуют
617	416374.6	2175647.24	данные отсутствуют	данные отсутствуют
618	416454.48	2175672.11	данные отсутствуют	данные отсутствуют
619	416552.73	2175703.26	данные отсутствуют	данные отсутствуют
620	416593.79	2175713.62	данные отсутствуют	данные отсутствуют
621	416669.45	2175726	данные отсутствуют	данные отсутствуют
622	416726.04	2175731.16	данные отсутствуют	данные отсутствуют
623	416757.24	2175731.34	данные отсутствуют	данные отсутствуют
Государственный регистратор			ФГИС ЕГРН	
полное наименование должности			подпись	
			инициалы, фамилия	

М.П.

Выписка из Единого государственного реестра недвижимости об объекте недвижимости
Сведения о частях земельного участка

Земельный участок			
<small>(вид объекта недвижимости)</small>			
Лист № ___ Раздела 4.2	Всего листов раздела 4.2 : ___	Всего разделов: ___	Всего листов выписки: ___
16.09.2022 № 99/2022/494325823			
Кадастровый номер:		47:14:0000000:39192	

Номер точки	Координаты, м		Описание закрепления на местности	Средняя квадратическая погрешность определения координат характерных точек границы части земельного участка, м
	X	Y		
1	2	3	4	5
624	416777.46	2175729.52	данные отсутствуют	данные отсутствуют
625	416811.97	2175722.98	данные отсутствуют	данные отсутствуют
626	416838.56	2175716.61	данные отсутствуют	данные отсутствуют
627	416833.42	2175720.77	данные отсутствуют	данные отсутствуют
628	416807.59	2175726.67	данные отсутствуют	данные отсутствуют
629	416752.7	2175733.95	данные отсутствуют	данные отсутствуют
630	416680.66	2175729.89	данные отсутствуют	данные отсутствуют
631	416584.69	2175713.8	данные отсутствуют	данные отсутствуют
632	416544.26	2175705.13	данные отсутствуют	данные отсутствуют
633	416377.24	2175649.19	данные отсутствуют	данные отсутствуют
634	416267.84	2175620.96	данные отсутствуют	данные отсутствуют
635	416176.11	2175602.08	данные отсутствуют	данные отсутствуют
636	415785.68	2175523.2	данные отсутствуют	данные отсутствуют
637	415750.62	2175516.33	данные отсутствуют	данные отсутствуют
638	415525.49	2175470.69	данные отсутствуют	данные отсутствуют
638	415525.49	2175470.69	данные отсутствуют	данные отсутствуют
639	415590.08	2175484.2	данные отсутствуют	данные отсутствуют

Государственный регистратор		ФГИС ЕГРН
полное наименование должности	подпись	инициалы, фамилия

М.П.

Выписка из Единого государственного реестра недвижимости об объекте недвижимости
Сведения о частях земельного участка

Земельный участок			
<small>(вид объекта недвижимости)</small>			
Лист № ___ Раздела 4.2	Всего листов раздела 4.2 : ___	Всего разделов: ___	Всего листов выписки: ___
16.09.2022 № 99/2022/494325823			
Кадастровый номер:		47:14:0000000:39192	

Номер точки	Координаты, м		Описание закрепления на местности	Средняя квадратическая погрешность определения координат характерных точек границы части земельного участка, м
	X	Y		
1	2	3	4	5
640	415628.23	2175492.85	данные отсутствуют	данные отсутствуют
641	415531.47	2175476.21	данные отсутствуют	данные отсутствуют

Государственный регистратор		ФГИС ЕГРН
полное наименование должности	подпись	инициалы, фамилия

М.П.

Выписка из Единого государственного реестра недвижимости об объекте недвижимости
Сведения о частях земельного участка

Земельный участок			
<small>(вид объекта недвижимости)</small>			
Лист № __ Раздела 4.2	Всего листов раздела 4.2 : __	Всего разделов: __	Всего листов выписки: __
16.09.2022.№ 99/2022/494325823			
Кадастровый номер:		47:14:0000000:39192	

Сведения о характерных точках границы части (частей) земельного участка				
Учетный номер части: 36				
Система координат: Местная 167				
Зона №				
Номер точки	Координаты, м		Описание закрепления на местности	Средняя квадратическая погрешность определения координат характерных точек границы части земельного участка, м
	X	Y		
1	2	3	4	5
642	425469.59	2182664.01	данные отсутствуют	данные отсутствуют
642	425469.59	2182664.01	данные отсутствуют	данные отсутствуют
643	425479.41	2182675.66	данные отсутствуют	данные отсутствуют
644	425472.36	2182681.63	данные отсутствуют	данные отсутствуют
645	425462.52	2182669.99	данные отсутствуют	данные отсутствуют

Государственный регистратор		ФГИС ЕГРН
полное наименование должности	подпись	инициалы, фамилия

М.П.

Выписка из Единого государственного реестра недвижимости об объекте недвижимости
Сведения о частях земельного участка

Земельный участок			
<small>(вид объекта недвижимости)</small>			
Лист № __ Раздела 4.2	Всего листов раздела 4.2 : __	Всего разделов: __	Всего листов выписки: __
16.09.2022.№ 99/2022/494325823			
Кадастровый номер:		47:14:0000000:39192	

Сведения о характерных точках границы части (частей) земельного участка				
Учетный номер части: 37				
Система координат: Местная 167				
Зона №				
Номер точки	Координаты, м		Описание закрепления на местности	Средняя квадратическая погрешность определения координат характерных точек границы части земельного участка, м
	X	Y		
1	2	3	4	5
646	427088.15	2184602.41	данные отсутствуют	данные отсутствуют
646	427088.15	2184602.41	данные отсутствуют	данные отсутствуют
647	427081.85	2184608.59	данные отсутствуют	данные отсутствуют
648	427056.26	2184580.88	данные отсутствуют	данные отсутствуют
649	427063.72	2184573.45	данные отсутствуют	данные отсутствуют

Государственный регистратор		ФГИС ЕГРН
полное наименование должности	подпись	инициалы, фамилия

М.П.

Выписка из Единого государственного реестра недвижимости об объекте недвижимости
Сведения о частях земельного участка

Земельный участок			
<small>(вид объекта недвижимости)</small>			
Лист № __ Раздела 4.2	Всего листов раздела 4.2 : __	Всего разделов: __	Всего листов выписки: __
16.09.2022.№ 99/2022/494325823			
Кадастровый номер:		47:14:0000000:39192	

Сведения о характерных точках границы части (частей) земельного участка				
Учетный номер части: 38				
Система координат: Местная 167				
Зона №				
Номер точки	Координаты, м		Описание закрепления на местности	Средняя квадратическая погрешность определения координат характерных точек границы части земельного участка, м
	X	Y		
1	2	3	4	5
42	413759.45	2174693.04	данные отсутствуют	данные отсутствуют
42	413759.45	2174693.04	данные отсутствуют	данные отсутствуют
650	413742.64	2174713.1	данные отсутствуют	данные отсутствуют
651	413723.23	2174702.93	данные отсутствуют	данные отсутствуют
652	413752.7	2174689.14	данные отсутствуют	данные отсутствуют

Государственный регистратор		ФГИС ЕГРН
полное наименование должности	подпись	инициалы, фамилия

М.П.

Выписка из Единого государственного реестра недвижимости об объекте недвижимости
Сведения о частях земельного участка

Земельный участок			
<small>(вид объекта недвижимости)</small>			
Лист № __ Раздела 4.2	Всего листов раздела 4.2 : __	Всего разделов: __	Всего листов выписки: __
16.09.2022.№ 99/2022/494325823			
Кадастровый номер:		47:14:0000000:39192	

Сведения о характерных точках границы части (частей) земельного участка				
Учетный номер части: 39				
Система координат: Местная 167				
Зона №				
Номер точки	Координаты, м		Описание закрепления на местности	Средняя квадратическая погрешность определения координат характерных точек границы части земельного участка, м
	X	Y		
1	2	3	4	5
590	421707.93	2180174.4	данные отсутствуют	данные отсутствуют
595	421701.51	2180201.66	данные отсутствуют	данные отсутствуют
653	421671.74	2180168.17	данные отсутствуют	данные отсутствуют
653	421671.74	2180168.17	данные отсутствуют	данные отсутствуют
654	421674.54	2180168.48	данные отсутствуют	данные отсутствуют
655	421719.71	2180177.79	данные отсутствуют	данные отсутствуют
656	421708.93	2180203.8	данные отсутствуют	данные отсутствуют
657	421670.49	2180196.18	данные отсутствуют	данные отсутствуют
658	421660.65	2180194.95	данные отсутствуют	данные отсутствуют

Государственный регистратор		ФГИС ЕГРН
полное наименование должности	подпись	инициалы, фамилия

М.П.

Выписка из Единого государственного реестра недвижимости об объекте недвижимости
Сведения о частях земельного участка

Земельный участок			
<small>(вид объекта недвижимости)</small>			
Лист № __ Раздела 4.2	Всего листов раздела 4.2 : __	Всего разделов: __	Всего листов выписки: __
16.09.2022.№ 99/2022/494325823			
Кадастровый номер:		47:14:0000000:39192	

Сведения о характерных точках границы части (частей) земельного участка				
Учетный номер части: 40				
Система координат: Местная 167				
Зона №				
Номер точки	Координаты, м		Описание закрепления на местности	Средняя квадратическая погрешность определения координат характерных точек границы части земельного участка, м
	X	Y		
1	2	3	4	5
659	414401.14	2175222.9	данные отсутствуют	данные отсутствуют
659	414401.14	2175222.9	данные отсутствуют	данные отсутствуют
660	414433.16	2175225.78	данные отсутствуют	данные отсутствуют
661	414434.25	2175226.58	данные отсутствуют	данные отсутствуют
662	414485.52	2175257.84	данные отсутствуют	данные отсутствуют
663	414518.21	2175275.09	данные отсутствуют	данные отсутствуют
664	414536.66	2175283.29	данные отсутствуют	данные отсутствуют
665	414462.6	2175276.62	данные отсутствуют	данные отсутствуют
666	414418.3	2175249.61	данные отсутствуют	данные отсутствуют
667	414396.93	2175234	данные отсутствуют	данные отсутствуют
668	414380.2	2175221	данные отсутствуют	данные отсутствуют

Государственный регистратор		ФГИС ЕГРН
полное наименование должности	подпись	инициалы, фамилия

М.П.

Выписка из Единого государственного реестра недвижимости об объекте недвижимости
Сведения о частях земельного участка

Земельный участок				
(вид объекта недвижимости)				
Лист № __ Раздела 4.2		Всего листов раздела 4.2 : __		Всего разделов: __
Всего листов выписки: __				
16.09.2022.№ 99/2022/494325823				
Кадастровый номер:			47:14:0000000:39192	
Сведения о характерных точках границы части (частей) земельного участка				
Учетный номер части: 41				
Система координат: Местная 167				
Зона №				
Номер точки	Координаты, м		Описание закрепления на местности	Средняя квадратическая погрешность определения координат характерных точек границы части земельного участка, м
	X	Y		
1	2	3	4	5
279	415179.79	2148957.76	данные отсутствуют	данные отсутствуют
280	415178.84	2148958.08	данные отсутствуют	данные отсутствуют
281	415179.16	2148959.03	данные отсутствуют	данные отсутствуют
282	415180.11	2148958.71	данные отсутствуют	данные отсутствуют
286	415157.98	2148962.28	данные отсутствуют	данные отсутствуют
290	415159.39	2148965.05	данные отсутствуют	данные отсутствуют
291	415159.74	2148965.99	данные отсутствуют	данные отсутствуют
292	415160.68	2148965.64	данные отсутствуют	данные отсутствуют
293	415160.33	2148964.7	данные отсутствуют	данные отсутствуют
293	415160.33	2148964.7	данные отсутствуют	данные отсутствуют
469	415174.1	2149057.5	данные отсутствуют	данные отсутствуют
470	415167.78	2149023.3	данные отсутствуют	данные отсутствуют
471	415143.46	2148866.17	данные отсутствуют	данные отсутствуют
669	415163.99	2148854.95	данные отсутствуют	данные отсутствуют
669	415163.99	2148854.95	данные отсутствуют	данные отсутствуют
670	415165.2	2148862.86	данные отсутствуют	данные отсутствуют
Государственный регистратор			ФГИС ЕГРН	
полное наименование должности			подпись	
			инициалы, фамилия	

М.П.

Выписка из Единого государственного реестра недвижимости об объекте недвижимости
Сведения о частях земельного участка

Земельный участок			
<small>(вид объекта недвижимости)</small>			
Лист № ___ Раздела 4.2	Всего листов раздела 4.2 : ___	Всего разделов: ___	Всего листов выписки: ___
16.09.2022 № 99/2022/494325823			
Кадастровый номер:		47:14:0000000:39192	

Номер точки	Координаты, м		Описание закрепления на местности	Средняя квадратическая погрешность определения координат характерных точек границы части земельного участка, м
	X	Y		
1	2	3	4	5
671	415189.46	2149019.56	данные отсутствуют	данные отсутствуют
672	415195.72	2149053.36	данные отсутствуют	данные отсутствуют
673	415196.03	2149054.88	данные отсутствуют	данные отсутствуют
674	415188.33	2149057.72	данные отсутствуют	данные отсутствуют
675	415175.16	2149062.62	данные отсутствуют	данные отсутствуют
676	415142.81	2148861.92	данные отсутствуют	данные отсутствуют
677	415147.3	2148860.49	данные отсутствуют	данные отсутствуют

Государственный регистратор		ФГИС ЕГРН
полное наименование должности	подпись	инициалы, фамилия

М.П.

Выписка из Единого государственного реестра недвижимости об объекте недвижимости
Сведения о частях земельного участка

Земельный участок			
<small>(вид объекта недвижимости)</small>			
Лист № __ Раздела 4.2	Всего листов раздела 4.2 : __	Всего разделов: __	Всего листов выписки: __
16.09.2022.№ 99/2022/494325823			
Кадастровый номер:		47:14:0000000:39192	

Сведения о характерных точках границы части (частей) земельного участка				
Учетный номер части: 42				
Система координат: Местная 167				
Зона №				
Номер точки	Координаты, м		Описание закрепления на местности	Средняя квадратическая погрешность определения координат характерных точек границы части земельного участка, м
	X	Y		
1	2	3	4	5
678	416737.28	2156396.81	данные отсутствуют	данные отсутствуют
678	416737.28	2156396.81	данные отсутствуют	данные отсутствуют
679	416739.04	2156492.42	данные отсутствуют	данные отсутствуют
680	416739.2	2156501.45	данные отсутствуют	данные отсутствуют
681	416717.64	2156526.86	данные отсутствуют	данные отсутствуют
682	416717.04	2156492.76	данные отсутствуют	данные отсутствуют
683	416715.74	2156422.19	данные отсутствуют	данные отсутствуют

Государственный регистратор		ФГИС ЕГРН
полное наименование должности	подпись	инициалы, фамилия

М.П.

Выписка из Единого государственного реестра недвижимости об объекте недвижимости
Сведения о частях земельного участка

Земельный участок				
<small>(вид объекта недвижимости)</small>				
Лист № ___ Раздела 4.2		Всего листов раздела 4.2 : ___		Всего разделов: ___
Всего листов выписки: ___				
16.09.2022.№ 99/2022/494325823				
Кадастровый номер:			47:14:0000000:39192	
Сведения о характерных точках границы части (частей) земельного участка				
Учетный номер части: 43				
Система координат: Местная 167				
Зона №				
Номер точки	Координаты, м		Описание закрепления на местности	Средняя квадратическая погрешность определения координат характерных точек границы части земельного участка, м
	X	Y		
1	2	3	4	5
609	415768.58	2175518.76	данные отсутствуют	данные отсутствуют
610	415800.06	2175525.04	данные отсутствуют	данные отсутствуют
684	415614.28	2175489.69	данные отсутствуют	данные отсутствуют
684	415614.28	2175489.69	данные отсутствуют	данные отсутствуют
685	415631.09	2175493.5	данные отсутствуют	данные отсутствуют
686	415630.82	2175495.11	данные отсутствуют	данные отсутствуют
687	415630.63	2175496.09	данные отсутствуют	данные отсутствуют
688	415630.66	2175496.1	данные отсутствуют	данные отсутствуют
689	415630.65	2175496.14	данные отсутствуют	данные отсутствуют
690	415678.24	2175505.03	данные отсутствуют	данные отсутствуют
691	415678.58	2175503.26	данные отсутствуют	данные отсутствуют
692	415700.3	2175507.72	данные отсутствуют	данные отсутствуют
693	415709.38	2175509.59	данные отсутствуют	данные отсутствуют
694	415731.84	2175513.82	данные отсутствуют	данные отсутствуют
695	415748.15	2175515.99	данные отсутствуют	данные отсутствуют
696	415800.07	2175525.04	данные отсутствуют	данные отсутствуют
Государственный регистратор			ФГИС ЕГРН	
полное наименование должности			подпись	
			инициалы, фамилия	

М.П.

Выписка из Единого государственного реестра недвижимости об объекте недвижимости
Сведения о частях земельного участка

Земельный участок			
(вид объекта недвижимости)			
Лист № ___ Раздела 4.2	Всего листов раздела 4.2 : ___	Всего разделов: ___	Всего листов выписки: ___
16.09.2022 № 99/2022/494325823			
Кадастровый номер:		47:14:000000:39192	

Номер точки	Координаты, м		Описание закрепления на местности	Средняя квадратическая погрешность определения координат характерных точек границы части земельного участка, м
	X	Y		
1	2	3	4	5
697	415800.11	2175525.05	данные отсутствуют	данные отсутствуют
698	415800.6	2175525.15	данные отсутствуют	данные отсутствуют
699	415838.46	2175532.52	данные отсутствуют	данные отсутствуют
700	415823.8	2175555.07	данные отсутствуют	данные отсутствуют
701	415823.36	2175555.76	данные отсутствуют	данные отсутствуют
702	415823.76	2175555.12	данные отсутствуют	данные отсутствуют
703	415784.71	2175547.47	данные отсутствуют	данные отсутствуют
704	415784.81	2175550.55	данные отсутствуют	данные отсутствуют
705	415763.95	2175546.39	данные отсутствуют	данные отсутствуют
706	415727.34	2175541.42	данные отсутствуют	данные отсутствуют
707	415704	2175537.06	данные отсутствуют	данные отсутствуют
708	415704.37	2175535.83	данные отсутствуют	данные отсутствуют
709	415704.36	2175535.83	данные отсутствуют	данные отсутствуют
710	415704.36	2175535.81	данные отсутствуют	данные отсутствуют
711	415673.97	2175529.34	данные отсутствуют	данные отсутствуют
712	415673.54	2175530.81	данные отсутствуют	данные отсутствуют
713	415589.18	2175512.65	данные отсутствуют	данные отсутствуют

Государственный регистратор		ФГИС ЕГРН
полное наименование должности	подпись	инициалы, фамилия

М.П.

Выписка из Единого государственного реестра недвижимости об объекте недвижимости
Сведения о частях земельного участка

Земельный участок			
<small>(вид объекта недвижимости)</small>			
Лист № ___ Раздела 4.2	Всего листов раздела 4.2 : ___	Всего разделов: ___	Всего листов выписки: ___
16.09.2022 № 99/2022/494325823			
Кадастровый номер:		47:14:0000000:39192	

Номер точки	Координаты, м		Описание закрепления на местности	Средняя квадратическая погрешность определения координат характерных точек границы части земельного участка, м
	X	Y		
1	2	3	4	5
714	415557.82	2175477.46	данные отсутствуют	данные отсутствуют
715	415590.06	2175484.24	данные отсутствуют	данные отсутствуют

Государственный регистратор		ФГИС ЕГРН
полное наименование должности	подпись	инициалы, фамилия

М.П.

Выписка из Единого государственного реестра недвижимости об объекте недвижимости
Сведения о частях земельного участка

Земельный участок				
<small>(вид объекта недвижимости)</small>				
Лист № __ Раздела 4.2		Всего листов раздела 4.2 : __		Всего разделов: __
Всего листов выписки: __				
16.09.2022.№ 99/2022/494325823				
Кадастровый номер:			47:14:0000000:39192	
Сведения о характерных точках границы части (частей) земельного участка				
Учетный номер части: 44				
Система координат: Местная 167				
Зона №				
Номер точки	Координаты, м		Описание закрепления на местности	Средняя квадратическая погрешность определения координат характерных точек границы части земельного участка, м
	X	Y		
1	2	3	4	5
611	415838.52	2175532.53	данные отсутствуют	данные отсутствуют
612	415851.88	2175535.2	данные отсутствуют	данные отсутствуют
613	415984.36	2175561.23	данные отсутствуют	данные отсутствуют
616	416296.79	2175625.7	данные отсутствуют	данные отсутствуют
617	416374.6	2175647.24	данные отсутствуют	данные отсутствуют
621	416669.45	2175726	данные отсутствуют	данные отсутствуют
623	416757.24	2175731.34	данные отсутствуют	данные отсутствуют
625	416811.97	2175722.98	данные отсутствуют	данные отсутствуют
699	415838.46	2175532.52	данные отсутствуют	данные отсутствуют
699	415838.46	2175532.52	данные отсутствуют	данные отсутствуют
700	415823.8	2175555.07	данные отсутствуют	данные отсутствуют
701	415823.36	2175555.76	данные отсутствуют	данные отсутствуют
716	416063.68	2175577.34	данные отсутствуют	данные отсутствуют
717	416083.21	2175581.31	данные отсутствуют	данные отсутствуют
718	416220.54	2175609.11	данные отсутствуют	данные отсутствуют
719	416270.37	2175619.93	данные отсутствуют	данные отсутствуют
Государственный регистратор			ФГИС ЕГРН	
полное наименование должности			подпись	
			инициалы, фамилия	

М.П.

Выписка из Единого государственного реестра недвижимости об объекте недвижимости
Сведения о частях земельного участка

Земельный участок			
<small>(вид объекта недвижимости)</small>			
Лист № ___ Раздела 4.2	Всего листов раздела 4.2 : ___	Всего разделов: ___	Всего листов выписки: ___
16.09.2022 № 99/2022/494325823			
Кадастровый номер:		47:14:0000000:39192	

Номер точки	Координаты, м		Описание закрепления на местности	Средняя квадратическая погрешность определения координат характерных точек границы части земельного участка, м
	X	Y		
1	2	3	4	5
720	416387.13	2175651.14	данные отсутствуют	данные отсутствуют
721	416454.49	2175672.16	данные отсутствуют	данные отсутствуют
722	416552.68	2175703.29	данные отсутствуют	данные отсутствуют
723	416593.82	2175713.63	данные отсутствуют	данные отсутствуют
724	416611.46	2175716.51	данные отсутствуют	данные отсутствуют
725	416686.84	2175727.59	данные отсутствуют	данные отсутствуют
726	416726.03	2175731.2	данные отсутствуют	данные отсутствуют
727	416743.84	2175731.26	данные отсутствуют	данные отсутствуют
728	416770.34	2175730.16	данные отсутствуют	данные отсутствуют
729	416777.51	2175729.53	данные отсутствуют	данные отсутствуют
730	416801.85	2175724.9	данные отсутствуют	данные отсутствуют
731	416860.66	2175711.32	данные отсутствуют	данные отсутствуют
732	416859.71	2175712.47	данные отсутствуют	данные отсутствуют
733	416856.24	2175716.64	данные отсутствуют	данные отсутствуют
734	416856.3	2175716.62	данные отсутствуют	данные отсутствуют
735	416856.28	2175716.65	данные отсутствуют	данные отсутствуют
736	416874.31	2175711.24	данные отсутствуют	данные отсутствуют

Государственный регистратор		ФГИС ЕГРН
полное наименование должности	подпись	инициалы, фамилия

М.П.

Выписка из Единого государственного реестра недвижимости об объекте недвижимости
Сведения о частях земельного участка

Земельный участок			
(вид объекта недвижимости)			
Лист № ___ Раздела 4.2	Всего листов раздела 4.2 : ___	Всего разделов: ___	Всего листов выписки: ___
16.09.2022 № 99/2022/494325823			
Кадастровый номер:		47:14:0000000:39192	

Номер точки	Координаты, м		Описание закрепления на местности	Средняя квадратическая погрешность определения координат характерных точек границы части земельного участка, м
	X	Y		
1	2	3	4	5
737	416896.91	2175705.17	данные отсутствуют	данные отсутствуют
738	416923.51	2175698.07	данные отсутствуют	данные отсутствуют
739	416943.75	2175692.62	данные отсутствуют	данные отсутствуют
740	416996.23	2175679.16	данные отсутствуют	данные отсутствуют
741	417053.81	2175662.16	данные отсутствуют	данные отсутствуют
742	417056.84	2175661.26	данные отсутствуют	данные отсутствуют
743	417061.28	2175679.72	данные отсутствуют	данные отсутствуют
744	417061.21	2175679.79	данные отсутствуют	данные отсутствуют
745	416968.61	2175709.1	данные отсутствуют	данные отсутствуют
746	416914.7	2175726.64	данные отсутствуют	данные отсутствуют
747	416888.68	2175733.4	данные отсутствуют	данные отсутствуют
748	416817.88	2175750.36	данные отсутствуют	данные отсутствуют
749	416781.19	2175757.3	данные отсутствуют	данные отсутствуют
750	416758.72	2175759.32	данные отсутствуют	данные отсутствуют
751	416724.7	2175759.14	данные отсутствуют	данные отсутствуют
752	416665.86	2175753.77	данные отсутствуют	данные отсутствуют
753	416588.1	2175741.04	данные отсутствуют	данные отсутствуют

Государственный регистратор		ФГИС ЕГРН
полное наименование должности	подпись	инициалы, фамилия

М.П.

Выписка из Единого государственного реестра недвижимости об объекте недвижимости
Сведения о частях земельного участка

Земельный участок			
(вид объекта недвижимости)			
Лист № ___ Раздела 4.2	Всего листов раздела 4.2 : ___	Всего разделов: ___	Всего листов выписки: ___
16.09.2022 № 99/2022/494325823			
Кадастровый номер:		47:14:0000000:39192	

Номер точки	Координаты, м		Описание закрепления на местности	Средняя квадратическая погрешность определения координат характерных точек границы части земельного участка, м
	X	Y		
1	2	3	4	5
754	416544.91	2175730.16	данные отсутствуют	данные отсутствуют
755	416446.12	2175698.84	данные отсутствуют	данные отсутствуют
756	416366.54	2175674.06	данные отсутствуют	данные отсутствуют
757	416330.86	2175664.18	данные отсутствуют	данные отсутствуют
758	416331.25	2175663.63	данные отсутствуют	данные отсутствуют
759	416320.21	2175660.26	данные отсутствуют	данные отсутствуют
760	416297.08	2175654.66	данные отсутствуют	данные отсутствуют
761	416290.83	2175653.12	данные отсутствуют	данные отсутствуют
762	416259.87	2175647.3	данные отсутствуют	данные отсутствуют
763	416256.04	2175646.4	данные отсутствуют	данные отсутствуют
764	416241.16	2175643.3	данные отсутствуют	данные отсутствуют
765	416223.28	2175639.18	данные отсутствуют	данные отсутствуют
766	416184.3	2175632.31	данные отсутствуют	данные отсутствуют
767	416152.63	2175626.34	данные отсутствуют	данные отсутствуют
768	416143.38	2175622.04	данные отсутствуют	данные отсутствуют
769	416143.5	2175621.43	данные отсутствуют	данные отсутствуют
770	416123.69	2175616.86	данные отсутствуют	данные отсутствуют

Государственный регистратор		ФГИС ЕГРН
полное наименование должности	подпись	инициалы, фамилия

М.П.

Выписка из Единого государственного реестра недвижимости об объекте недвижимости
Сведения о частях земельного участка

Земельный участок			
<small>(вид объекта недвижимости)</small>			
Лист № ____ Раздела 4.2	Всего листов раздела 4.2 : ____	Всего разделов: ____	Всего листов выписки: ____
16.09.2022 № 99/2022/494325823			
Кадастровый номер:		47:14:0000000:39192	

Номер точки	Координаты, м		Описание закрепления на местности	Средняя квадратическая погрешность определения координат характерных точек границы части земельного участка, м
	X	Y		
1	2	3	4	5
771	416123.49	2175618.01	данные отсутствуют	данные отсутствуют
772	416084.83	2175610.58	данные отсутствуют	данные отсутствуют
773	416077.75	2175608.96	данные отсутствуют	данные отсутствуют
774	416074.24	2175607.81	данные отсутствуют	данные отсутствуют
775	416054.42	2175603.35	данные отсутствуют	данные отсутствуют
776	416049.68	2175602.82	данные отсутствуют	данные отсутствуют
777	416036.35	2175601.22	данные отсутствуют	данные отсутствуют
778	415978.97	2175588.71	данные отсутствуют	данные отсутствуют
779	415846.4	2175562.66	данные отсутствуют	данные отсутствуют
780	415833.1	2175560	данные отсутствуют	данные отсутствуют
781	415822.04	2175557.86	данные отсутствуют	данные отсутствуют

Государственный регистратор		ФГИС ЕГРН
полное наименование должности	подпись	инициалы, фамилия

М.П.

Выписка из Единого государственного реестра недвижимости об объекте недвижимости
Сведения о частях земельного участка

Земельный участок				
<small>(вид объекта недвижимости)</small>				
Лист № __ Раздела 4.2		Всего листов раздела 4.2 : __		Всего разделов: __
Всего листов выписки: __				
16.09.2022.№ 99/2022/494325823				
Кадастровый номер:			47:14:0000000:39192	
Сведения о характерных точках границы части (частей) земельного участка				
Учетный номер части: 45				
Система координат: Местная 167				
Зона №				
Номер точки	Координаты, м		Описание закрепления на местности	Средняя квадратическая погрешность определения координат характерных точек границы части земельного участка, м
	X	Y		
1	2	3	4	5
24	415329.64	2175438.46	данные отсутствуют	данные отсутствуют
713	415589.18	2175512.65	данные отсутствуют	данные отсутствуют
714	415557.82	2175477.46	данные отсутствуют	данные отсутствуют
782	414875	2175343.63	данные отсутствуют	данные отсутствуют
782	414875	2175343.63	данные отсутствуют	данные отсутствуют
783	414886.2	2175343.95	данные отсутствуют	данные отсутствуют
784	414960.73	2175357.7	данные отсутствуют	данные отсутствуют
785	414960.28	2175364.82	данные отсутствуют	данные отсутствуют
786	415240.69	2175420.6	данные отсутствуют	данные отсутствуют
787	415331.6	2175435.44	данные отсутствуют	данные отсутствуют
788	415331.92	2175433.24	данные отсутствуют	данные отсутствуют
789	415464.14	2175458.58	данные отсутствуют	данные отсутствуют
790	415457.5	2175460.48	данные отсутствуют	данные отсутствуют
791	415491.44	2175466.89	данные отсутствуют	данные отсутствуют
792	415503.63	2175469.19	данные отсутствуют	данные отсутствуют
793	415524.59	2175473.4	данные отсутствуют	данные отсутствуют
Государственный регистратор			ФГИС ЕГРН	
полное наименование должности			подпись	
			инициалы, фамилия	

М.П.

Выписка из Единого государственного реестра недвижимости об объекте недвижимости
Сведения о частях земельного участка

Земельный участок			
(вид объекта недвижимости)			
Лист № ___ Раздела 4.2	Всего листов раздела 4.2 : ___	Всего разделов: ___	Всего листов выписки: ___
16.09.2022 № 99/2022/494325823			
Кадастровый номер:		47:14:0000000:39192	

Номер точки	Координаты, м		Описание закрепления на местности	Средняя квадратическая погрешность определения координат характерных точек границы части земельного участка, м
	X	Y		
1	2	3	4	5
794	415522.08	2175470.02	данные отсутствуют	данные отсутствуют
795	415584.04	2175511.54	данные отсутствуют	данные отсутствуют
796	415573.14	2175509.26	данные отсутствуют	данные отсутствуют
797	415570.06	2175506.98	данные отсутствуют	данные отсутствуют
798	415541.73	2175501.76	данные отсутствуют	данные отсутствуют
799	415498.84	2175493.73	данные отсутствуют	данные отсутствуют
800	415307.22	2175457.02	данные отсутствуют	данные отсутствуют
801	415142.43	2175423.76	данные отсутствуют	данные отсутствуют
802	414956.62	2175386.1	данные отсутствуют	данные отсутствуют
803	414956.02	2175385.98	данные отсутствуют	данные отсутствуют
804	414956.03	2175385.94	данные отсутствуют	данные отсутствуют
805	414943.02	2175383.38	данные отсутствуют	данные отсутствуют
806	414943.23	2175382.48	данные отсутствуют	данные отсутствуют
807	414943.37	2175381.92	данные отсутствуют	данные отсутствуют
808	414923.19	2175378.63	данные отсутствуют	данные отсутствуют
809	414874.19	2175370.6	данные отсутствуют	данные отсутствуют

Государственный регистратор		ФГИС ЕГРН
полное наименование должности	подпись	инициалы, фамилия

М.П.

Выписка из Единого государственного реестра недвижимости об объекте недвижимости
Сведения о частях земельного участка

Земельный участок			
<small>(вид объекта недвижимости)</small>			
Лист № __ Раздела 4.2	Всего листов раздела 4.2 : __	Всего разделов: __	Всего листов выписки: __
16.09.2022.№ 99/2022/494325823			
Кадастровый номер:		47:14:0000000:39192	

Сведения о характерных точках границы части (частей) земельного участка				
Учетный номер части: 46				
Система координат: Местная 167				
Зона №				
Номер точки	Координаты, м		Описание закрепления на местности	Средняя квадратическая погрешность определения координат характерных точек границы части земельного участка, м
	X	Y		
1	2	3	4	5
42	413759.45	2174693.04	данные отсутствуют	данные отсутствуют
650	413742.64	2174713.1	данные отсутствуют	данные отсутствуют
810	413751.83	2174688.64	данные отсутствуют	данные отсутствуют
810	413751.83	2174688.64	данные отсутствуют	данные отсутствуют
811	413721.83	2174702.19	данные отсутствуют	данные отсутствуют

Государственный регистратор		ФГИС ЕГРН
полное наименование должности	подпись	инициалы, фамилия

М.П.

Выписка из Единого государственного реестра недвижимости об объекте недвижимости
Сведения о частях земельного участка

Земельный участок				
<small>(вид объекта недвижимости)</small>				
Лист № __ Раздела 4.2		Всего листов раздела 4.2 : __		Всего разделов: __
Всего листов выписки: __				
16.09.2022.№ 99/2022/494325823				
Кадастровый номер:			47:14:0000000:39192	
Сведения о характерных точках границы части (частей) земельного участка				
Учетный номер части: 47				
Система координат: Местная 167				
Зона №				
Номер точки	Координаты, м		Описание закрепления на местности	Средняя квадратическая погрешность определения координат характерных точек границы части земельного участка, м
	X	Y		
1	2	3	4	5
812	407460.77	2141991.88	данные отсутствуют	данные отсутствуют
812	407460.77	2141991.88	данные отсутствуют	данные отсутствуют
813	407465.58	2141991.79	данные отсутствуют	данные отсутствуют
814	407469.74	2142013.68	данные отсутствуют	данные отсутствуют
815	407465.67	2142013.74	данные отсутствуют	данные отсутствуют
816	407461.64	2141992.51	данные отсутствуют	данные отсутствуют
817	407163.46	2141800.68	данные отсутствуют	данные отсутствуют
817	407163.46	2141800.68	данные отсутствуют	данные отсутствуют
818	407378.66	2141955.5	данные отсутствуют	данные отсутствуют
819	407406.47	2141976.46	данные отсутствуют	данные отсутствуют
820	407410.97	2141977	данные отсутствуют	данные отсутствуют
821	407420.03	2141982.11	данные отсутствуют	данные отсутствуют
822	407404.92	2141980.3	данные отсутствуют	данные отсутствуют
823	407296.1	2141898.28	данные отсутствуют	данные отсутствуют
824	407168.02	2141804.71	данные отсутствуют	данные отсутствуют
825	406497.02	2141321.46	данные отсутствуют	данные отсутствуют
Государственный регистратор			ФГИС ЕГРН	
полное наименование должности			подпись	
			инициалы, фамилия	

М.П.

Выписка из Единого государственного реестра недвижимости об объекте недвижимости
Сведения о частях земельного участка

Земельный участок			
<small>(вид объекта недвижимости)</small>			
Лист № ___ Раздела 4.2	Всего листов раздела 4.2 : ___	Всего разделов: ___	Всего листов выписки: ___
16.09.2022 № 99/2022/494325823			
Кадастровый номер:		47:14:0000000:39192	

Номер точки	Координаты, м		Описание закрепления на местности	Средняя квадратическая погрешность определения координат характерных точек границы части земельного участка, м
	X	Y		
1	2	3	4	5
825	406497.02	2141321.46	данные отсутствуют	данные отсутствуют
826	406500.27	2141323.79	данные отсутствуют	данные отсутствуют
827	406487.33	2141341.58	данные отсутствуют	данные отсутствуют
828	406484.08	2141339.25	данные отсутствуют	данные отсутствуют
829	409382.39	2142118.59	данные отсутствуют	данные отсутствуют
829	409382.39	2142118.59	данные отсутствуют	данные отсутствуют
830	409420.73	2142131.92	данные отсутствуют	данные отсутствуют
831	409442.06	2142140.62	данные отсутствуют	данные отсутствуют
832	409445.24	2142142.29	данные отсутствуют	данные отсутствуют
833	409363.31	2142116.86	данные отсутствуют	данные отсутствуют
834	409360.42	2142134.25	данные отсутствуют	данные отсутствуют
835	409360.34	2142134.22	данные отсутствуют	данные отсутствуют
836	409356.57	2142133	данные отсутствуют	данные отсутствуют
837	409360.11	2142111.68	данные отсутствуют	данные отсутствуют

Государственный регистратор		ФГИС ЕГРН
полное наименование должности	подпись	инициалы, фамилия

М.П.

Выписка из Единого государственного реестра недвижимости об объекте недвижимости
Сведения о характеристиках объекта недвижимости

На основании запроса от 16.09.2022 г., поступившего на рассмотрение 16.09.2022 г., сообщаем, что согласно записям Единого государственного реестра недвижимости:

Земельный участок			
(вид объекта недвижимости)			
Лист № ___ Раздела 1	Всего листов раздела 1 : ___	Всего разделов: ___	Всего листов выписки: ___
16.09.2022 № 99/2022/494449530			
Кадастровый номер:		47:14:0000000:38353	

Номер кадастрового квартала:	47:14:0000000
Дата присвоения кадастрового номера:	25.05.2016
Ранее присвоенный государственный учетный номер:	данные отсутствуют
Адрес:	Ленинградская область, Ломоносовский муниципальный район, МО Лопухинское сельское поселение, дер. Верхние Рудицы
Площадь:	47299 +/- 54 кв. м
Кадастровая стоимость, руб.:	29946415.87
Кадастровые номера расположенных в пределах земельного участка объектов недвижимости:	47:14:0000000:38780
Кадастровые номера объектов недвижимости, из которых образован объект недвижимости:	данные отсутствуют
Кадастровые номера образованных объектов недвижимости:	данные отсутствуют
Сведения о включении объекта недвижимости в состав предприятия как имущественного комплекса:	

Государственный регистратор		ФГИС ЕГРН
полное наименование должности	подпись	инициалы, фамилия

М.П.

Выписка из Единого государственного реестра недвижимости об объекте недвижимости
Сведения о характеристиках объекта недвижимости

Земельный участок			
(вид объекта недвижимости)			
Лист № ___ Раздела 1	Всего листов раздела 1 : ___	Всего разделов: ___	Всего листов выписки: ___
16.09.2022 № 99/2022/494449530			
Кадастровый номер:		47:14:0000000:38353	

Категория земель:	Земли населённых пунктов
Виды разрешенного использования:	Для общего пользования (уличная сеть)
Сведения о кадастровом инженере:	Тимофеева Елена Анатольевна №47-15-0751
Сведения о лесах, водных объектах и об иных природных объектах, расположенных в пределах земельного участка:	данные отсутствуют
Сведения о том, что земельный участок полностью или частично расположен в границах зоны с особыми условиями использования территории или территории объекта культурного наследия	данные отсутствуют
Сведения о том, что земельный участок расположен в границах особой экономической зоны, территории опережающего социально-экономического развития, зоны территориального развития в Российской Федерации, игровой зоны:	данные отсутствуют
Сведения о том, что земельный участок расположен в границах особо охраняемой природной территории, охотничьих угодий, лесничеств, лесопарков:	данные отсутствуют
Сведения о результатах проведения государственного земельного надзора:	данные отсутствуют
Сведения о расположении земельного участка в границах территории, в отношении которой утвержден проект межевания территории:	данные отсутствуют

Государственный регистратор		ФГИС ЕГРН
полное наименование должности	подпись	инициалы, фамилия

М.П.

Выписка из Единого государственного реестра недвижимости об объекте недвижимости
Сведения о характеристиках объекта недвижимости

Земельный участок			
(вид объекта недвижимости)			
Лист № ___ Раздела 1	Всего листов раздела 1 : ___	Всего разделов: ___	Всего листов выписки: ___
16.09.2022.№ 99/2022/494449530			
Кадастровый номер:		47:14:0000000:38353	

Условный номер земельного участка:	данные отсутствуют
Сведения о принятии акта и (или) заключении договора, предусматривающих предоставление в соответствии с земельным законодательством исполнительным органом государственной власти или органом местного самоуправления находящегося в государственной или муниципальной собственности земельного участка для строительства наемного дома социального использования или наемного дома коммерческого использования:	данные отсутствуют
Сведения о том, что земельный участок или земельные участки образованы на основании решения об изъятии земельного участка и (или) расположенного на нем объекта недвижимости для государственных или муниципальных нужд:	данные отсутствуют
Сведения о том, что земельный участок образован из земель или земельного участка, государственная собственность на которые не разграничена:	данные отсутствуют
Сведения о наличии земельного спора о местоположении границ земельных участков:	данные отсутствуют
Статус записи об объекте недвижимости:	Сведения об объекте недвижимости имеют статус "актуальные"
Особые отметки:	Посредством данного земельного участка обеспечен доступ к земельному участку (земельным участкам) с кадастровым номером (кадастровыми номерами) 47:14:0000000:40325, 47:14:0805004:17, 47:14:0805004:18, 47:14:0805004:231, 47:14:0805004:232, 47:14:0805007:19, 47:14:0805007:231, 47:14:0805007:232, 47:14:0805007:234, 47:14:0805008:26, 47:14:0805008:336, 47:14:0805009:217, 47:14:0805009:218. Сведения о видах разрешенного использования имеют статус «Актуальные незасвидетельствованные». Право (ограничение права, обременение объекта недвижимости) зарегистрировано на данный объект недвижимости с видами разрешенного использования отсутствует. Сведения необходимые для заполнения раздела 3.1 отсутствуют.
Получатель выписки:	Красоткина Елена Николаевна

Государственный регистратор		ФГИС ЕГРН	431
полное наименование должности		подпись	инициалы, фамилия

Выписка из Единого государственного реестра недвижимости об объекте недвижимости
Сведения о зарегистрированных правах

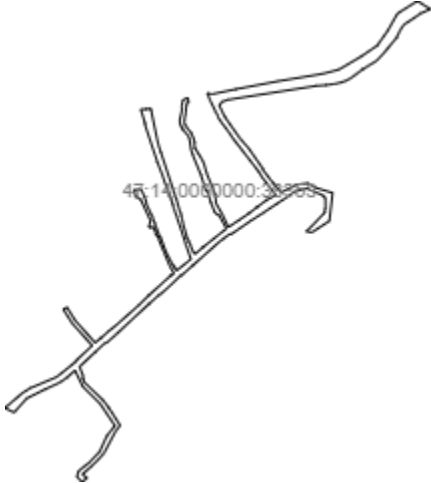
Земельный участок	
<small>(вид объекта недвижимости)</small>	
Лист № ___ Раздела 2	Всего листов раздела 2 : ___
Всего разделов: ___	
Всего листов выписки: ___	
16.09.2022.№ 99/2022/494449530	
Кадастровый номер:	47:14:0000000:38353
1. Правообладатель (правообладатели):	1.1. Муниципальное образование Лопухинское сельское поселение муниципального образования Ломоносовский муниципальный район Ленинградской области
2. Вид, номер и дата государственной регистрации права:	2.1. Собственность, № 47:14:0000000:38353-47/017/2017-1 от 28.06.2017
3. Ограничение прав и обременение объекта недвижимости:	не зарегистрировано
4. Договоры участия в долевом строительстве:	данные отсутствуют
5. Заявленные в судебном порядке права требования:	данные отсутствуют
6. Сведения о возражении в отношении зарегистрированного права:	данные отсутствуют
7. Сведения о наличии решения об изъятии объекта недвижимости для государственных и муниципальных нужд:	данные отсутствуют
8. Сведения о невозможности государственной регистрации без личного участия правообладателя или его законного представителя:	
9. Правопритязания и сведения о наличии поступивших, но не рассмотренных заявлений о проведении государственной регистрации права (перехода, прекращения права), ограничения права или обременения объекта недвижимости, сделки в отношении объекта недвижимости:	данные отсутствуют
10. Сведения об осуществлении государственной регистрации сделки, права, ограничения права без необходимого в силу закона согласия третьего лица, органа:	данные отсутствуют
11. Сведения о невозможности государственной регистрации перехода, прекращения, ограничения права на земельный участок из земель сельскохозяйственного назначения:	

Государственный регистратор		ФГИС ЕГРН
полное наименование должности	подпись	инициалы, фамилия

М.П.

Выписка из Единого государственного реестра недвижимости об объекте недвижимости
Описание местоположения земельного участка

Земельный участок			
(вид объекта недвижимости)			
Лист № ___ Раздела 3	Всего листов раздела 3 : ___	Всего разделов: ___	Всего листов выписки: ___
16.09.2022 № 99/2022/494449530			
Кадастровый номер:		47:14:0000000:38353	

План (чертеж, схема) земельного участка			
			
Масштаб 1: данные отсутствуют	Условные обозначения:		

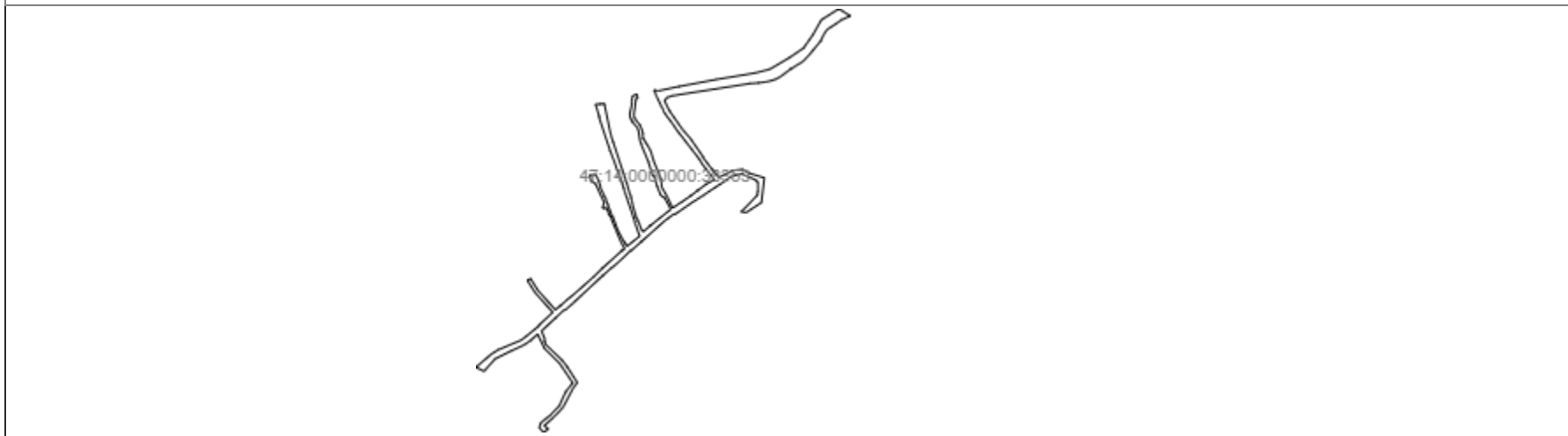
Государственный регистратор		ФГИС ЕГРН
полное наименование должности	подпись	инициалы, фамилия

М.П.

Выписка из Единого государственного реестра недвижимости об объекте недвижимости
Описание местоположения земельного участка

Земельный участок			
(вид объекта недвижимости)			
Лист № ___ Раздела 3	Всего листов раздела 3 : ___	Всего разделов: ___	Всего листов выписки: ___
16.09.2022 № 99/2022/494449530			
Кадастровый номер:		47:14:0000000:38353	

План (чертеж, схема) земельного участка



Масштаб 1: данные отсутствуют	Условные обозначения:		
-------------------------------	-----------------------	--	--

Государственный регистратор		ФГИС ЕГРН
полное наименование должности	подпись	инициалы, фамилия

М.П.

Выписка из Единого государственного реестра недвижимости об объекте недвижимости
Описание местоположения земельного участка

Земельный участок			
(вид объекта недвижимости)			
Лист № __ Раздела 3.2	Всего листов раздела 3.2 : __	Всего разделов: __	Всего листов выписки: __
16.09.2022.№ 99/2022/494449530			
Кадастровый номер:		47:14:0000000:38353	

Сведения о характерных точках границы земельного участка				
Система координат				
Зона №				
Номер точки	Координаты		Описание закрепления на местности	Средняя квадратическая погрешность определения координат характерных точек границ земельного участка, м
	X	Y		
1	2	3	4	5
1	415453.26	2163132.03	данные отсутствуют	данные отсутствуют
2	415453.72	2163144.01	данные отсутствуют	данные отсутствуют
3	415455.22	2163154.76	данные отсутствуют	данные отсутствуют
4	415452.11	2163155.4	данные отсутствуют	данные отсутствуют
5	415373.54	2163171.7	данные отсутствуют	данные отсутствуют
6	415355.94	2163177.7	данные отсутствуют	данные отсутствуют
7	415280.29	2163202.66	данные отсутствуют	данные отсутствуют
8	415247.91	2163213.47	данные отсутствуют	данные отсутствуют
9	415217.59	2163222.07	данные отсутствуют	данные отсутствуют
10	415216.72	2163222.9	данные отсутствуют	данные отсутствуют
11	415212.88	2163224.1	данные отсутствуют	данные отсутствуют
12	415211.75	2163223.9	данные отсутствуют	данные отсутствуют
13	415209.85	2163224.56	данные отсутствуют	данные отсутствуют
14	415206.01	2163225.83	данные отсутствуют	данные отсутствуют
15	415188.34	2163229.56	данные отсутствуют	данные отсутствуют

Государственный регистратор		ФГИС ЕГРН
полное наименование должности	подпись	инициалы, фамилия

М.П.

Выписка из Единого государственного реестра недвижимости об объекте недвижимости
Описание местоположения земельного участка

Земельный участок			
<small>(вид объекта недвижимости)</small>			
Лист № ___ Раздела 3.2	Всего листов раздела 3.2 : ___	Всего разделов: ___	Всего листов выписки: ___
16.09.2022 № 99/2022/494449530			
Кадастровый номер:		47:14:0000000:38353	

Сведения о характерных точках границы земельного участка				
Система координат				
Зона №				
Номер точки	Координаты		Описание закрепления на местности	Средняя квадратическая погрешность определения координат характерных точек границ земельного участка, м
	X	Y		
1	2	3	4	5
16	415165.11	2163236.63	данные отсутствуют	данные отсутствуют
17	415164.86	2163236.19	данные отсутствуют	данные отсутствуют
18	415159.89	2163237.97	данные отсутствуют	данные отсутствуют
19	415151.87	2163242.82	данные отсутствуют	данные отсутствуют
20	415150.64	2163242.25	данные отсутствуют	данные отсутствуют
21	415143.95	2163245.14	данные отсутствуют	данные отсутствуют
22	415132.86	2163249.91	данные отсутствуют	данные отсутствуют
23	415125.25	2163253.18	данные отсутствуют	данные отсутствуют
24	415124.57	2163257.26	данные отсутствуют	данные отсутствуют
25	415138.86	2163273.61	данные отсутствуют	данные отсутствуют
26	415181.6	2163327.39	данные отсутствуют	данные отсутствуют
27	415213.69	2163310.17	данные отсутствуют	данные отсутствуют
28	415212.42	2163306.99	данные отсутствуют	данные отсутствуют
29	415219.12	2163300.84	данные отсутствуют	данные отсутствуют
30	415241.35	2163291.62	данные отсутствуют	данные отсутствуют

Государственный регистратор		ФГИС ЕГРН
полное наименование должности	подпись	инициалы, фамилия

М.П.

Выписка из Единого государственного реестра недвижимости об объекте недвижимости
Описание местоположения земельного участка

Земельный участок			
<small>(вид объекта недвижимости)</small>			
Лист № __ Раздела 3.2	Всего листов раздела 3.2 : __	Всего разделов: __	Всего листов выписки: __
16.09.2022.№ 99/2022/494449530			
Кадастровый номер:		47:14:0000000:38353	

Сведения о характерных точках границы земельного участка				
Система координат				
Зона №				
Номер точки	Координаты		Описание закрепления на местности	Средняя квадратическая погрешность определения координат характерных точек границ земельного участка, м
	X	Y		
1	2	3	4	5
31	415268.33	2163284.1	данные отсутствуют	данные отсутствуют
32	415267.31	2163280.71	данные отсутствуют	данные отсутствуют
33	415303.59	2163269.43	данные отсутствуют	данные отсутствуют
34	415350.5	2163250.12	данные отсутствуют	данные отсутствуют
35	415362.56	2163246.57	данные отсутствуют	данные отсутствуют
36	415376.19	2163244.67	данные отсутствуют	данные отсутствуют
37	415385.64	2163243.23	данные отсутствуют	данные отсутствуют
38	415393.21	2163239.94	данные отсутствуют	данные отсутствуют
39	415408.02	2163227.73	данные отсутствуют	данные отсутствуют
40	415413.68	2163224.24	данные отсутствуют	данные отсутствуют
41	415421.65	2163221.25	данные отсутствуют	данные отсутствуют
42	415430.31	2163220.93	данные отсутствуют	данные отсутствуют
43	415449.29	2163225.65	данные отсутствуют	данные отсутствуют
44	415460.94	2163225.73	данные отсутствуют	данные отсутствуют
45	415469.09	2163226.36	данные отсутствуют	данные отсутствуют

Государственный регистратор		ФГИС ЕГРН
полное наименование должности	подпись	инициалы, фамилия

М.П.

Выписка из Единого государственного реестра недвижимости об объекте недвижимости
Описание местоположения земельного участка

Земельный участок			
(вид объекта недвижимости)			
Лист № __ Раздела 3.2	Всего листов раздела 3.2 : __	Всего разделов: __	Всего листов выписки: __
16.09.2022.№ 99/2022/494449530			
Кадастровый номер:		47:14:0000000:38353	

Сведения о характерных точках границы земельного участка				
Система координат				
Зона №				
Номер точки	Координаты		Описание закрепления на местности	Средняя квадратическая погрешность определения координат характерных точек границ земельного участка, м
	X	Y		
1	2	3	4	5
46	415474.22	2163228.25	данные отсутствуют	данные отсутствуют
47	415480.07	2163239.03	данные отсутствуют	данные отсутствуют
48	415470.25	2163241.35	данные отсутствуют	данные отсутствуют
49	415466.83	2163236.68	данные отсутствуют	данные отсутствуют
50	415459.01	2163235.59	данные отсутствуют	данные отсутствуют
51	415447.97	2163235.11	данные отсутствуют	данные отсутствуют
52	415429.22	2163231.44	данные отсутствуют	данные отсутствуют
53	415423.74	2163231	данные отсутствуют	данные отсутствуют
54	415417.9	2163232.84	данные отсутствуют	данные отсутствуют
55	415414.12	2163235.48	данные отсутствуют	данные отсутствуют
56	415399.14	2163247.32	данные отсутствуют	данные отсутствуют
57	415385.97	2163253.23	данные отсутствуют	данные отсутствуют
58	415377.7	2163254.59	данные отсутствуют	данные отсутствуют
59	415364.78	2163255.61	данные отсутствуют	данные отсутствуют
60	415352.08	2163264.01	данные отсутствуют	данные отсутствуют

Государственный регистратор		ФГИС ЕГРН
полное наименование должности	подпись	инициалы, фамилия

М.П.

Выписка из Единого государственного реестра недвижимости об объекте недвижимости
Описание местоположения земельного участка

Земельный участок			
<small>(вид объекта недвижимости)</small>			
Лист № __ Раздела 3.2	Всего листов раздела 3.2 : __	Всего разделов: __	Всего листов выписки: __
16.09.2022.№ 99/2022/494449530			
Кадастровый номер:		47:14:0000000:38353	

Сведения о характерных точках границы земельного участка				
Система координат				
Зона №				
Номер точки	Координаты		Описание закрепления на местности	Средняя квадратическая погрешность определения координат характерных точек границ земельного участка, м
	X	Y		
1	2	3	4	5
61	415332	2163275.66	данные отсутствуют	данные отсутствуют
62	415309.08	2163281.78	данные отсутствуют	данные отсутствуют
63	415259.92	2163301.98	данные отсутствуют	данные отсутствуют
64	415239.16	2163303.82	данные отсутствуют	данные отсутствуют
65	415214.79	2163317.72	данные отсутствуют	данные отсутствуют
66	415184.78	2163331.87	данные отсутствуют	данные отсутствуют
67	415201.95	2163357.51	данные отсутствуют	данные отсутствуют
68	415215.64	2163378.09	данные отсутствуют	данные отсутствуют
69	415229.78	2163396.51	данные отсутствуют	данные отсутствуют
70	415247.22	2163419.91	данные отсутствуют	данные отсутствуют
71	415257.84	2163440.42	данные отсутствуют	данные отсутствуют
72	415298.44	2163409.04	данные отсутствуют	данные отсутствуют
73	415310.55	2163401.92	данные отсутствуют	данные отсутствуют
74	415343.02	2163376.84	данные отсутствуют	данные отсутствуют
75	415368.91	2163356.59	данные отсутствуют	данные отсутствуют

Государственный регистратор		ФГИС ЕГРН
полное наименование должности	подпись	инициалы, фамилия

М.П.

Выписка из Единого государственного реестра недвижимости об объекте недвижимости
Описание местоположения земельного участка

Земельный участок			
<small>(вид объекта недвижимости)</small>			
Лист № __ Раздела 3.2	Всего листов раздела 3.2 : __	Всего разделов: __	Всего листов выписки: __
16.09.2022.№ 99/2022/494449530			
Кадастровый номер:		47:14:0000000:38353	

Сведения о характерных точках границы земельного участка				
Система координат				
Зона №				
Номер точки	Координаты		Описание закрепления на местности	Средняя квадратическая погрешность определения координат характерных точек границ земельного участка, м
	X	Y		
1	2	3	4	5
76	415371.93	2163354.23	данные отсутствуют	данные отсутствуют
77	415384.67	2163344.27	данные отсутствуют	данные отсутствуют
78	415405.26	2163330.28	данные отсутствуют	данные отсутствуют
79	415421.37	2163317.9	данные отсутствуют	данные отсутствуют
80	415437.43	2163306.91	данные отсутствуют	данные отсутствуют
81	415437.96	2163308.04	данные отсутствуют	данные отсутствуют
82	415439.1	2163307.9	данные отсутствуют	данные отсутствуют
83	415447.81	2163303	данные отсутствуют	данные отсутствуют
84	415475.03	2163289.79	данные отсутствуют	данные отсутствуют
85	415484.08	2163286.14	данные отсутствуют	данные отсутствуют
86	415490.13	2163283.59	данные отсутствуют	данные отсутствуют
87	415488.02	2163294.62	данные отсутствуют	данные отсутствуют
88	415499.35	2163348.79	данные отсутствуют	данные отсутствуют
89	415517.79	2163447.04	данные отсутствуют	данные отсутствуют
90	415534.34	2163546.96	данные отсутствуют	данные отсутствуют

Государственный регистратор		ФГИС ЕГРН
полное наименование должности	подпись	инициалы, фамилия

М.П.

Выписка из Единого государственного реестра недвижимости об объекте недвижимости
Описание местоположения земельного участка

Земельный участок			
<small>(вид объекта недвижимости)</small>			
Лист № __ Раздела 3.2	Всего листов раздела 3.2 : __	Всего разделов: __	Всего листов выписки: __
16.09.2022.№ 99/2022/494449530			
Кадастровый номер:		47:14:0000000:38353	

Сведения о характерных точках границы земельного участка				
Система координат				
Зона №				
Номер точки	Координаты		Описание закрепления на местности	Средняя квадратическая погрешность определения координат характерных точек границ земельного участка, м
	X	Y		
1	2	3	4	5
91	415543.96	2163584.26	данные отсутствуют	данные отсутствуют
92	415573.54	2163634.6	данные отсутствуют	данные отсутствуют
93	415598.58	2163671.64	данные отсутствуют	данные отсутствуют
94	415632.02	2163695.5	данные отсутствуют	данные отсутствуют
95	415671.64	2163718.06	данные отсутствуют	данные отсутствуют
96	415700.32	2163763.6	данные отсутствуют	данные отсутствуют
97	415681.85	2163792.93	данные отсутствуют	данные отсутствуют
98	415671.72	2163770.81	данные отсутствуют	данные отсутствуют
99	415656.38	2163748.36	данные отсутствуют	данные отсутствуют
100	415646.82	2163733.13	данные отсутствуют	данные отсутствуют
101	415633.35	2163724.03	данные отсутствуют	данные отсутствуют
102	415616.92	2163716.18	данные отсутствуют	данные отсутствуют
103	415582.7	2163687.88	данные отсутствуют	данные отсутствуют
104	415566.09	2163672.63	данные отсутствуют	данные отсутствуют
105	415561.12	2163665.73	данные отсутствуют	данные отсутствуют

Государственный регистратор		ФГИС ЕГРН
полное наименование должности	подпись	инициалы, фамилия

М.П.

Выписка из Единого государственного реестра недвижимости об объекте недвижимости
Описание местоположения земельного участка

Земельный участок			
<small>(вид объекта недвижимости)</small>			
Лист № __ Раздела 3.2	Всего листов раздела 3.2 : __	Всего разделов: __	Всего листов выписки: __
16.09.2022.№ 99/2022/494449530			
Кадастровый номер:		47:14:0000000:38353	

Сведения о характерных точках границы земельного участка				
Система координат				
Зона №				
Номер точки	Координаты		Описание закрепления на местности	Средняя квадратическая погрешность определения координат характерных точек границ земельного участка, м
	X	Y		
1	2	3	4	5
106	415551.66	2163649.86	данные отсутствуют	данные отсутствуют
107	415544.67	2163638.68	данные отсутствуют	данные отсутствуют
108	415533.87	2163624.49	данные отсутствуют	данные отсутствуют
109	415524.02	2163610.69	данные отсутствуют	данные отсутствуют
110	415518.8	2163600.72	данные отсутствуют	данные отсутствуют
111	415514.53	2163588.76	данные отсутствуют	данные отсутствуют
112	415511.07	2163573.57	данные отсутствуют	данные отсутствуют
113	415508.68	2163555.31	данные отсутствуют	данные отсутствуют
114	415507.14	2163533.68	данные отсутствуют	данные отсутствуют
115	415478.64	2163351.91	данные отсутствуют	данные отсутствуют
116	415475.13	2163331.63	данные отсутствуют	данные отсутствуют
117	415471.01	2163317.77	данные отсутствуют	данные отсутствуют
118	415462.31	2163311.19	данные отсутствуют	данные отсутствуют
119	415436.94	2163323.32	данные отсутствуют	данные отсутствуют
120	415387.42	2163358.28	данные отсутствуют	данные отсутствуют

Государственный регистратор		ФГИС ЕГРН
полное наименование должности	подпись	инициалы, фамилия

М.П.

Выписка из Единого государственного реестра недвижимости об объекте недвижимости
Описание местоположения земельного участка

Земельный участок			
<small>(вид объекта недвижимости)</small>			
Лист № __ Раздела 3.2	Всего листов раздела 3.2 : __	Всего разделов: __	Всего листов выписки: __
16.09.2022.№ 99/2022/494449530			
Кадастровый номер:		47:14:0000000:38353	

Сведения о характерных точках границы земельного участка				
Система координат				
Зона №				
Номер точки	Координаты		Описание закрепления на местности	Средняя квадратическая погрешность определения координат характерных точек границ земельного участка, м
	X	Y		
1	2	3	4	5
121	415365.1	2163377.98	данные отсутствуют	данные отсутствуют
122	415318.68	2163410.31	данные отсутствуют	данные отсутствуют
123	415314.42	2163411.78	данные отсутствуют	данные отсутствуют
124	415285.35	2163434.1	данные отсутствуют	данные отсутствуют
125	415264.05	2163452.42	данные отсутствуют	данные отсутствуют
126	415281.34	2163485.82	данные отсутствуют	данные отсутствуют
127	415284.94	2163513.28	данные отсутствуют	данные отсутствуют
128	415274.7	2163531.35	данные отсутствуют	данные отсутствуют
129	415263.05	2163570.03	данные отсутствуют	данные отсутствуют
130	415198.97	2163562.57	данные отсутствуют	данные отсутствуют
131	415173	2163522.68	данные отсутствуют	данные отсутствуют
132	415175.57	2163510.45	данные отсутствуют	данные отсутствуют
133	415191.74	2163526.88	данные отсутствуют	данные отсутствуют
134	415214.9	2163548.7	данные отсутствуют	данные отсутствуют
135	415220.3	2163551.92	данные отсутствуют	данные отсутствуют

Государственный регистратор		ФГИС ЕГРН
полное наименование должности	подпись	инициалы, фамилия

М.П.

Выписка из Единого государственного реестра недвижимости об объекте недвижимости
Описание местоположения земельного участка

Земельный участок			
<small>(вид объекта недвижимости)</small>			
Лист № __ Раздела 3.2	Всего листов раздела 3.2 : __	Всего разделов: __	Всего листов выписки: __
16.09.2022.№ 99/2022/494449530			
Кадастровый номер:		47:14:0000000:38353	

Сведения о характерных точках границы земельного участка				
Система координат				
Зона №				
Номер точки	Координаты		Описание закрепления на местности	Средняя квадратическая погрешность определения координат характерных точек границ земельного участка, м
	X	Y		
1	2	3	4	5
136	415228.08	2163553.52	данные отсутствуют	данные отсутствуют
137	415251.62	2163553.33	данные отсутствуют	данные отсутствуют
138	415257.68	2163547.29	данные отсутствуют	данные отсутствуют
139	415273.18	2163511.53	данные отсутствуют	данные отсутствуют
140	415268.44	2163491.6	данные отсутствуют	данные отсутствуют
141	415265.04	2163481.96	данные отсутствуют	данные отсутствуют
142	415253.94	2163466.03	данные отсутствуют	данные отсутствуют
143	415250.69	2163461.26	данные отсутствуют	данные отсутствуют
144	415248.92	2163458.7	данные отсутствуют	данные отсутствуют
145	415239.81	2163444.89	данные отсутствуют	данные отсутствуют
146	415217.88	2163411.99	данные отсутствуют	данные отсутствуют
147	415198.84	2163382.25	данные отсутствуют	данные отсутствуют
148	415168.01	2163337.27	данные отсутствуют	данные отсутствуют
149	415170.02	2163335.98	данные отсутствуют	данные отсутствуют
150	415158.28	2163320.27	данные отсутствуют	данные отсутствуют

Государственный регистратор		ФГИС ЕГРН
полное наименование должности	подпись	инициалы, фамилия

М.П.

Выписка из Единого государственного реестра недвижимости об объекте недвижимости
Описание местоположения земельного участка

Земельный участок			
<small>(вид объекта недвижимости)</small>			
Лист № __ Раздела 3.2	Всего листов раздела 3.2 : __	Всего разделов: __	Всего листов выписки: __
16.09.2022 № 99/2022/494449530			
Кадастровый номер:		47:14:0000000:38353	

Сведения о характерных точках границы земельного участка				
Система координат				
Зона №				
Номер точки	Координаты		Описание закрепления на местности	Средняя квадратическая погрешность определения координат характерных точек границ земельного участка, м
	X	Y		
1	2	3	4	5
151	415150.04	2163309.63	данные отсутствуют	данные отсутствуют
152	415098.25	2163251.36	данные отсутствуют	данные отсутствуют
153	415077.3	2163227.67	данные отсутствуют	данные отсутствуют
154	415074.39	2163224.68	данные отсутствуют	данные отсутствуют
155	415075.47	2163223.62	данные отсутствуют	данные отсутствуют
156	415054.21	2163201.8	данные отсутствуют	данные отсутствуют
157	415031.52	2163176.43	данные отсутствуют	данные отсутствуют
158	415029.02	2163172.07	данные отсутствуют	данные отсутствуют
159	415009.9	2163150.58	данные отсутствуют	данные отсутствуют
160	414967.35	2163104.46	данные отсутствуют	данные отсутствуют
161	414954.04	2163090.22	данные отсутствуют	данные отсутствуют
162	414940.73	2163075.97	данные отсутствуют	данные отсутствуют
163	414920.73	2163053.44	данные отсутствуют	данные отсутствуют
164	414922.3	2163051.65	данные отсутствуют	данные отсутствуют
165	414900.63	2163028.17	данные отсутствуют	данные отсутствуют

Государственный регистратор		ФГИС ЕГРН
полное наименование должности	подпись	инициалы, фамилия

М.П.

Выписка из Единого государственного реестра недвижимости об объекте недвижимости
Описание местоположения земельного участка

Земельный участок			
<small>(вид объекта недвижимости)</small>			
Лист № __ Раздела 3.2	Всего листов раздела 3.2 : __	Всего разделов: __	Всего листов выписки: __
16.09.2022.№ 99/2022/494449530			
Кадастровый номер:		47:14:0000000:38353	

Сведения о характерных точках границы земельного участка				
Система координат				
Зона №				
Номер точки	Координаты		Описание закрепления на местности	Средняя квадратическая погрешность определения координат характерных точек границ земельного участка, м
	X	Y		
1	2	3	4	5
166	414866.67	2162991.98	данные отсутствуют	данные отсутствуют
167	414846.58	2163000.12	данные отсутствуют	данные отсутствуют
168	414839.44	2163000.02	данные отсутствуют	данные отсутствуют
169	414831.43	2163003.26	данные отсутствуют	данные отсутствуют
170	414790.04	2163046.31	данные отсутствуют	данные отсутствуют
171	414772.19	2163059.81	данные отсутствуют	данные отсутствуют
172	414732.83	2163084.87	данные отсутствуют	данные отсутствуют
173	414720.23	2163074.72	данные отсутствуют	данные отсутствуют
174	414669.88	2163047.93	данные отсутствуют	данные отсутствуют
175	414655.04	2163034.8	данные отсутствуют	данные отсутствуют
176	414639.34	2163018.37	данные отсутствуют	данные отсутствуют
177	414621.61	2162998.76	данные отсутствуют	данные отсутствуют
178	414613.5	2163008.88	данные отсутствуют	данные отсутствуют
179	414604.24	2162997.85	данные отсутствуют	данные отсутствуют
180	414616.32	2162986.09	данные отсутствуют	данные отсутствуют

Государственный регистратор		ФГИС ЕГРН
полное наименование должности	подпись	инициалы, фамилия

М.П.

Выписка из Единого государственного реестра недвижимости об объекте недвижимости
Описание местоположения земельного участка

Земельный участок			
<small>(вид объекта недвижимости)</small>			
Лист № __ Раздела 3.2	Всего листов раздела 3.2 : __	Всего разделов: __	Всего листов выписки: __
16.09.2022.№ 99/2022/494449530			
Кадастровый номер:		47:14:0000000:38353	

Сведения о характерных точках границы земельного участка				
Система координат				
Зона №				
Номер точки	Координаты		Описание закрепления на местности	Средняя квадратическая погрешность определения координат характерных точек границ земельного участка, м
	X	Y		
1	2	3	4	5
181	414629.25	2162989.8	данные отсутствуют	данные отсутствуют
182	414648.02	2163013.72	данные отсутствуют	данные отсутствуют
183	414673.3	2163038.15	данные отсутствуют	данные отсутствуют
184	414708.84	2163054.13	данные отсутствуют	данные отсутствуют
185	414732.45	2163072.81	данные отсутствуют	данные отсутствуют
186	414782.62	2163039	данные отсутствуют	данные отсутствуют
187	414821.37	2162999.8	данные отсутствуют	данные отсутствуют
188	414858.38	2162981.64	данные отсутствуют	данные отсутствуют
189	414842.99	2162964.28	данные отсутствуют	данные отсутствуют
190	414831.07	2162947.81	данные отсутствуют	данные отсутствуют
191	414815.28	2162912.98	данные отсутствуют	данные отсутствуют
192	414794.58	2162871.3	данные отсутствуют	данные отсутствуют
193	414762.32	2162842.45	данные отсутствуют	данные отсутствуют
194	414772.98	2162821.84	данные отсутствуют	данные отсутствуют
195	414807.33	2162862.21	данные отсутствуют	данные отсутствуют

Государственный регистратор		ФГИС ЕГРН
полное наименование должности	подпись	инициалы, фамилия

М.П.

Выписка из Единого государственного реестра недвижимости об объекте недвижимости
Описание местоположения земельного участка

Земельный участок			
<small>(вид объекта недвижимости)</small>			
Лист № __ Раздела 3.2	Всего листов раздела 3.2 : __	Всего разделов: __	Всего листов выписки: __
16.09.2022.№ 99/2022/494449530			
Кадастровый номер:		47:14:0000000:38353	

Сведения о характерных точках границы земельного участка				
Система координат				
Зона №				
Номер точки	Координаты		Описание закрепления на местности	Средняя квадратическая погрешность определения координат характерных точек границ земельного участка, м
	X	Y		
1	2	3	4	5
196	414818.04	2162879.5	данные отсутствуют	данные отсутствуют
197	414843.31	2162939.53	данные отсутствуют	данные отсутствуют
198	414861.63	2162962.94	данные отсутствуют	данные отсутствуют
199	414877.03	2162981.66	данные отсутствуют	данные отсутствуют
200	414881.66	2162985.11	данные отсутствуют	данные отсутствуют
201	414915	2163020.96	данные отсутствуют	данные отсутствуют
202	414966.03	2162975.1	данные отсутствуют	данные отсутствуют
203	414998.1	2162954.74	данные отсутствуют	данные отсутствуют
204	415002.07	2162963.4	данные отсутствуют	данные отсутствуют
205	414971.75	2162982.65	данные отсутствуют	данные отсутствуют
206	414921.56	2163027.67	данные отсутствуют	данные отсутствуют
207	414933.38	2163042.23	данные отсутствуют	данные отсутствуют
208	414946.93	2163057.58	данные отсутствуют	данные отсутствуют
209	414962.21	2163076.52	данные отсутствуют	данные отсутствуют
210	415007.59	2163127.94	данные отсутствуют	данные отсутствуют

Государственный регистратор		ФГИС ЕГРН
полное наименование должности	подпись	инициалы, фамилия

М.П.

Выписка из Единого государственного реестра недвижимости об объекте недвижимости
Описание местоположения земельного участка

Земельный участок			
<small>(вид объекта недвижимости)</small>			
Лист № __ Раздела 3.2	Всего листов раздела 3.2 : __	Всего разделов: __	Всего листов выписки: __
16.09.2022.№ 99/2022/494449530			
Кадастровый номер:		47:14:0000000:38353	

Сведения о характерных точках границы земельного участка				
Система координат				
Зона №				
Номер точки	Координаты		Описание закрепления на местности	Средняя квадратическая погрешность определения координат характерных точек границ земельного участка, м
	X	Y		
1	2	3	4	5
211	415029.39	2163150.12	данные отсутствуют	данные отсутствуют
212	415074.3	2163200.1	данные отсутствуют	данные отсутствуют
213	415079.42	2163207.65	данные отсутствуют	данные отсутствуют
214	415094.67	2163198.89	данные отсутствуют	данные отсутствуют
215	415126.82	2163185.36	данные отсутствуют	данные отсутствуют
216	415157.25	2163172.89	данные отсутствуют	данные отсутствуют
217	415159.48	2163172.78	данные отсутствуют	данные отсутствуют
218	415166.29	2163170.38	данные отсутствуют	данные отсутствуют
219	415165.14	2163167.84	данные отсутствуют	данные отсутствуют
220	415170.09	2163165.97	данные отсутствуют	данные отсутствуют
221	415177.25	2163164.37	данные отсутствуют	данные отсутствуют
222	415185.73	2163160.91	данные отсутствуют	данные отсутствуют
223	415182.67	2163152.67	данные отсутствуют	данные отсутствуют
224	415186.75	2163150.98	данные отсутствуют	данные отсутствуют
225	415200.3	2163153.93	данные отсутствуют	данные отсутствуют

Государственный регистратор		ФГИС ЕГРН
полное наименование должности	подпись	инициалы, фамилия

М.П.

Выписка из Единого государственного реестра недвижимости об объекте недвижимости
Описание местоположения земельного участка

Земельный участок			
<small>(вид объекта недвижимости)</small>			
Лист № __ Раздела 3.2	Всего листов раздела 3.2 : __	Всего разделов: __	Всего листов выписки: __
16.09.2022 № 99/2022/494449530			
Кадастровый номер:		47:14:0000000:38353	

Сведения о характерных точках границы земельного участка				
Система координат				
Зона №				
Номер точки	Координаты		Описание закрепления на местности	Средняя квадратическая погрешность определения координат характерных точек границ земельного участка, м
	X	Y		
1	2	3	4	5
226	415247.46	2163131.98	данные отсутствуют	данные отсутствуют
227	415254.11	2163123.5	данные отсутствуют	данные отсутствуют
228	415252.76	2163120.36	данные отсутствуют	данные отсутствуют
229	415270.08	2163116.84	данные отсутствуют	данные отсутствуют
230	415271.27	2163132.16	данные отсутствуют	данные отсутствуют
231	415266.21	2163135.17	данные отсутствуют	данные отсутствуют
232	415241.65	2163145.23	данные отсутствуют	данные отсутствуют
233	415240.85	2163143.06	данные отсутствуют	данные отсутствуют
234	415214.24	2163155.76	данные отсутствуют	данные отсутствуют
235	415209.3	2163158.1	данные отсутствуют	данные отсутствуют
236	415193.31	2163163.9	данные отсутствуют	данные отсутствуют
237	415187.64	2163166.3	данные отсутствуют	данные отсутствуют
238	415161.7	2163175.72	данные отсутствуют	данные отсутствуют
239	415162.11	2163177.2	данные отсутствуют	данные отсутствуют
240	415129.69	2163188.82	данные отсутствуют	данные отсутствуют

Государственный регистратор		ФГИС ЕГРН
полное наименование должности	подпись	инициалы, фамилия

М.П.

Выписка из Единого государственного реестра недвижимости об объекте недвижимости
Описание местоположения земельного участка

Земельный участок			
<small>(вид объекта недвижимости)</small>			
Лист № __ Раздела 3.2	Всего листов раздела 3.2 : __	Всего разделов: __	Всего листов выписки: __
16.09.2022.№ 99/2022/494449530			
Кадастровый номер:		47:14:0000000:38353	

Сведения о характерных точках границы земельного участка				
Система координат				
Зона №				
Номер точки	Координаты		Описание закрепления на местности	Средняя квадратическая погрешность определения координат характерных точек границ земельного участка, м
	X	Y		
1	2	3	4	5
241	415098.67	2163204.9	данные отсутствуют	данные отсутствуют
242	415091.74	2163210.32	данные отсутствуют	данные отсутствуют
243	415086.11	2163214.12	данные отсутствуют	данные отсутствуют
244	415112.01	2163246.32	данные отсутствуют	данные отсутствуют
245	415145.17	2163234.96	данные отсутствуют	данные отсутствуют
246	415175.23	2163225.45	данные отсутствуют	данные отсутствуют
247	415208.8	2163213.91	данные отсутствуют	данные отсутствуют
248	415211.48	2163213.06	данные отсутствуют	данные отсутствуют
249	415211.71	2163212.85	данные отсутствуют	данные отсутствуют
250	415227.98	2163207.5	данные отсутствуют	данные отсутствуют
251	415229.14	2163207.19	данные отсутствуют	данные отсутствуют
252	415236.85	2163204.59	данные отсутствуют	данные отсутствуют
253	415248.82	2163201.34	данные отсутствуют	данные отсутствуют
254	415254.94	2163198.98	данные отсутствуют	данные отсутствуют
255	415258.82	2163196.95	данные отсутствуют	данные отсутствуют

Государственный регистратор		ФГИС ЕГРН
полное наименование должности	подпись	инициалы, фамилия

М.П.

Выписка из Единого государственного реестра недвижимости об объекте недвижимости
Описание местоположения земельного участка

Земельный участок			
(вид объекта недвижимости)			
Лист № __ Раздела 3.2	Всего листов раздела 3.2 : __	Всего разделов: __	Всего листов выписки: __
16.09.2022.№ 99/2022/494449530			
Кадастровый номер:		47:14:0000000:38353	

Сведения о характерных точках границы земельного участка				
Система координат				
Зона №				
Номер точки	Координаты		Описание закрепления на местности	Средняя квадратическая погрешность определения координат характерных точек границ земельного участка, м
	X	Y		
1	2	3	4	5
256	415259.18	2163196.62	данные отсутствуют	данные отсутствуют
257	415263.97	2163194.74	данные отсутствуют	данные отсутствуют
258	415264.03	2163194.72	данные отсутствуют	данные отсутствуют
259	415273.93	2163191.13	данные отсутствуют	данные отсутствуют
260	415303.89	2163181.01	данные отсутствуют	данные отсутствуют
261	415333.66	2163169.74	данные отсутствуют	данные отсутствуют
262	415371.44	2163157.02	данные отсутствуют	данные отсутствуют
263	415418.34	2163141.55	данные отсутствуют	данные отсутствуют
264	415424.39	2163140.85	данные отсутствуют	данные отсутствуют

Государственный регистратор		ФГИС ЕГРН
полное наименование должности	подпись	инициалы, фамилия

М.П.

Выписка из Единого государственного реестра недвижимости об объекте недвижимости
Сведения о частях земельного участка

Земельный участок			
(вид объекта недвижимости)			
Лист № ___ Раздела 4	Всего листов раздела 4 : ___	Всего разделов: ___	Всего листов выписки: ___
16.09.2022 № 99/2022/494449530			
Кадастровый номер:		47:14:0000000:38353	


План (чертеж, схема) части земельного участка	Учетный номер части: 47:14:0000000:38353/1
	
Масштаб 1: данные отсутствуют	Условные обозначения:

Государственный регистратор		ФГИС ЕГРН
полное наименование должности	подпись	инициалы, фамилия

М.П.

Выписка из Единого государственного реестра недвижимости об объекте недвижимости
Сведения о частях земельного участка

Земельный участок			
<small>(вид объекта недвижимости)</small>			
Лист № __ Раздела 4	Всего листов раздела 4 : __	Всего разделов: __	Всего листов выписки: __
16.09.2022 № 99/2022/494449530			
Кадастровый номер:		47:14:0000000:38353	

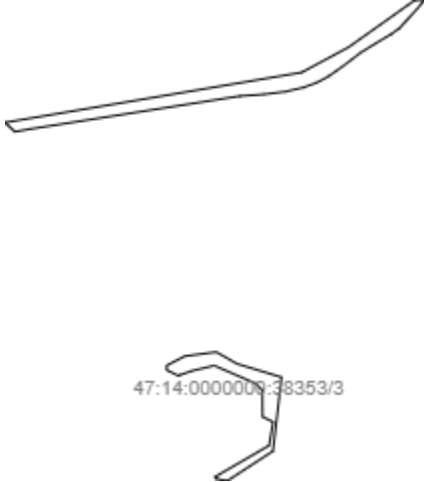
План (чертеж, схема) части земельного участка	Учетный номер части: 47:14:0000000:38353/2
	
Масштаб 1: данные отсутствуют	Условные обозначения:

Государственный регистратор		ФГИС ЕГРН
полное наименование должности	подпись	инициалы, фамилия

М.П.

Выписка из Единого государственного реестра недвижимости об объекте недвижимости
Сведения о частях земельного участка

Земельный участок			
(вид объекта недвижимости)			
Лист № __ Раздела 4	Всего листов раздела 4 : __	Всего разделов: __	Всего листов выписки: __
16.09.2022.№ 99/2022/494449530			
Кадастровый номер:		47:14:0000000:38353	

План (чертеж, схема) части земельного участка	Учетный номер части: 47:14:0000000:38353/3
	
Масштаб 1: данные отсутствуют	Условные обозначения:

Государственный регистратор		ФГИС ЕГРН
полное наименование должности	подпись	инициалы, фамилия

М.П.

Выписка из Единого государственного реестра недвижимости об объекте недвижимости
Сведения о частях земельного участка

Земельный участок			
(вид объекта недвижимости)			
Лист № __ Раздела 4.1	Всего листов раздела 4.1 : __	Всего разделов: __	Всего листов выписки: __
16.09.2022.№ 99/2022/494449530			
Кадастровый номер:		47:14:0000000:38353	

Учетный номер части	Площадь (м ²)	Содержание ограничения в использовании или ограничения права на объект недвижимости или обременения объекта недвижимости
1	2	3
1	1180	Ограничения прав на земельный участок, предусмотренные статьями 56, 56.1 Земельного кодекса Российской Федерации, Справка о балансовой принадлежности № 032-13/1599 от 04.03.2015, срок действия: 11.05.2016
2	940	Ограничения прав на земельный участок, предусмотренные статьями 56, 56.1 Земельного кодекса Российской Федерации, Карта(план) № - от 16.06.2016, срок действия: 01.09.2016
3	6213	Ограничения прав на земельный участок, предусмотренные статьями 56, 56.1 Земельного кодекса Российской Федерации, Доверенность № 01-14-1428/2020 от 27.05.2020, срок действия: 30.12.2020

Государственный регистратор		ФГИС ЕГРН
полное наименование должности	подпись	инициалы, фамилия

М.П.

Выписка из Единого государственного реестра недвижимости об объекте недвижимости
Сведения о частях земельного участка

Земельный участок				
(вид объекта недвижимости)				
Лист № __ Раздела 4.2		Всего листов раздела 4.2 : __		Всего разделов: __
Всего листов выписки: __				
16.09.2022.№ 99/2022/494449530				
Кадастровый номер:			47:14:0000000:38353	
Сведения о характерных точках границы части (частей) земельного участка				
Учетный номер части: 1				
Система координат: Местная 167				
Зона №				
Номер точки	Координаты, м		Описание закрепления на местности	Средняя квадратическая погрешность определения координат характерных точек границы части земельного участка, м
	X	Y		
1	2	3	4	5
6	415355.94	2163177.7	данные отсутствуют	данные отсутствуют
222	415185.73	2163160.91	данные отсутствуют	данные отсутствуют
223	415182.67	2163152.67	данные отсутствуют	данные отсутствуют
224	415186.75	2163150.98	данные отсутствуют	данные отсутствуют
224	415186.75	2163150.98	данные отсутствуют	данные отсутствуют
225	415200.3	2163153.93	данные отсутствуют	данные отсутствуют
235	415209.3	2163158.1	данные отсутствуют	данные отсутствуют
236	415193.31	2163163.9	данные отсутствуют	данные отсутствуют
237	415187.64	2163166.3	данные отсутствуют	данные отсутствуют
257	415263.97	2163194.74	данные отсутствуют	данные отсутствуют
258	415264.03	2163194.72	данные отсутствуют	данные отсутствуют
259	415273.93	2163191.13	данные отсутствуют	данные отсутствуют
265	415204.08	2163152.17	данные отсутствуют	данные отсутствуют
266	415214.06	2163155.84	данные отсутствуют	данные отсутствуют
267	415186.02	2163166.89	данные отсутствуют	данные отсутствуют
268	415178.16	2163164	данные отсутствуют	данные отсутствуют
Государственный регистратор			ФГИС ЕГРН	
полное наименование должности			подпись	
			инициалы, фамилия	

М.П.

Выписка из Единого государственного реестра недвижимости об объекте недвижимости
Сведения о частях земельного участка

Земельный участок			
(вид объекта недвижимости)			
Лист № ___ Раздела 4.2	Всего листов раздела 4.2 : ___	Всего разделов: ___	Всего листов выписки: ___
16.09.2022 № 99/2022/494449530			
Кадастровый номер:		47:14:0000000:38353	

Номер точки	Координаты, м		Описание закрепления на местности	Средняя квадратическая погрешность определения координат характерных точек границы части земельного участка, м
	X	Y		
1	2	3	4	5
269	414960.72	2162992.54	данные отсутствуют	данные отсутствуют
269	414960.72	2162992.54	данные отсутствуют	данные отсутствуют
270	414945.77	2163005.95	данные отсутствуют	данные отсутствуют
271	414940.14	2162998.37	данные отсутствуют	данные отсутствуют
272	414955.08	2162984.94	данные отсутствуют	данные отсутствуют
273	415368.06	2163173.57	данные отсутствуют	данные отсутствуют
273	415368.06	2163173.57	данные отсутствуют	данные отсутствуют
274	415348.84	2163180.04	данные отсутствуют	данные отсутствуют
275	415346.52	2163165.41	данные отсутствуют	данные отсутствуют
276	415365.75	2163158.94	данные отсутствуют	данные отсутствуют
277	415312.53	2163192.02	данные отсутствуют	данные отсутствуют
277	415312.53	2163192.02	данные отсутствуют	данные отсутствуют
278	415281.87	2163202.14	данные отсутствуют	данные отсутствуют
279	415262.9	2163195.16	данные отсутствуют	данные отсутствуют
280	415292.77	2163184.77	данные отсутствуют	данные отсутствуют

Государственный регистратор		ФГИС ЕГРН
полное наименование должности	подпись	инициалы, фамилия

М.П.

Выписка из Единого государственного реестра недвижимости об объекте недвижимости
Сведения о частях земельного участка

Земельный участок			
<small>(вид объекта недвижимости)</small>			
Лист № __ Раздела 4.2	Всего листов раздела 4.2 : __	Всего разделов: __	Всего листов выписки: __
16.09.2022.№ 99/2022/494449530			
Кадастровый номер:		47:14:0000000:38353	

Сведения о характерных точках границы части (частей) земельного участка				
Учетный номер части: 2				
Система координат: Местная 167				
Зона №				
Номер точки	Координаты, м		Описание закрепления на местности	Средняя квадратическая погрешность определения координат характерных точек границы части земельного участка, м
	X	Y		
1	2	3	4	5
62	415309.08	2163281.78	данные отсутствуют	данные отсутствуют
69	415229.78	2163396.51	данные отсутствуют	данные отсутствуют
281	415228.95	2163395.43	данные отсутствуют	данные отсутствуют
281	415228.95	2163395.43	данные отсутствуют	данные отсутствуют
282	415242.42	2163413.47	данные отсутствуют	данные отсутствуют
283	415231.09	2163431.81	данные отсутствуют	данные отсутствуют
284	415218.32	2163412.66	данные отсутствуют	данные отсутствуют
285	415326.18	2163277.21	данные отсутствуют	данные отсутствуют
285	415326.18	2163277.21	данные отсутствуют	данные отсутствуют
286	415295.43	2163287.39	данные отсутствуют	данные отсутствуют
287	415307.3	2163267.9	данные отсутствуют	данные отсутствуют
288	415340.05	2163254.42	данные отсутствуют	данные отсутствуют

Государственный регистратор		ФГИС ЕГРН
полное наименование должности	подпись	инициалы, фамилия

М.П.

Выписка из Единого государственного реестра недвижимости об объекте недвижимости
Сведения о частях земельного участка

Земельный участок				
<small>(вид объекта недвижимости)</small>				
Лист № __ Раздела 4.2		Всего листов раздела 4.2 : __		Всего разделов: __
Всего листов выписки: __				
16.09.2022.№ 99/2022/494449530				
Кадастровый номер:			47:14:0000000:38353	
Сведения о характерных точках границы части (частей) земельного участка				
Учетный номер части: 3				
Система координат: Местная 167				
Зона №				
Номер точки	Координаты, м		Описание закрепления на местности	Средняя квадратическая погрешность определения координат характерных точек границы части земельного участка, м
	X	Y		
1	2	3	4	5
103	415582.7	2163687.88	данные отсутствуют	данные отсутствуют
104	415566.09	2163672.63	данные отсутствуют	данные отсутствуют
105	415561.12	2163665.73	данные отсутствуют	данные отсутствуют
106	415551.66	2163649.86	данные отсутствуют	данные отсутствуют
107	415544.67	2163638.68	данные отсутствуют	данные отсутствуют
108	415533.87	2163624.49	данные отсутствуют	данные отсутствуют
109	415524.02	2163610.69	данные отсутствуют	данные отсутствуют
110	415518.8	2163600.72	данные отсутствуют	данные отсутствуют
111	415514.53	2163588.76	данные отсутствуют	данные отсутствуют
112	415511.07	2163573.57	данные отсутствуют	данные отсутствуют
113	415508.68	2163555.31	данные отсутствуют	данные отсутствуют
114	415507.14	2163533.68	данные отсутствуют	данные отсутствуют
115	415478.64	2163351.91	данные отсутствуют	данные отсутствуют
126	415281.34	2163485.82	данные отсутствуют	данные отсутствуют
127	415284.94	2163513.28	данные отсутствуют	данные отсутствуют
128	415274.7	2163531.35	данные отсутствуют	данные отсутствуют
Государственный регистратор			ФГИС ЕГРН	
полное наименование должности			подпись	
			инициалы, фамилия	

М.П.

Выписка из Единого государственного реестра недвижимости об объекте недвижимости
Сведения о частях земельного участка

Земельный участок			
(вид объекта недвижимости)			
Лист № ___ Раздела 4.2	Всего листов раздела 4.2 : ___	Всего разделов: ___	Всего листов выписки: ___
16.09.2022 № 99/2022/494449530			
Кадастровый номер:		47:14:0000000:38353	

Номер точки	Координаты, м		Описание закрепления на местности	Средняя квадратическая погрешность определения координат характерных точек границы части земельного участка, м
	X	Y		
1	2	3	4	5
129	415263.05	2163570.03	данные отсутствуют	данные отсутствуют
130	415198.97	2163562.57	данные отсутствуют	данные отсутствуют
131	415173	2163522.68	данные отсутствуют	данные отсутствуют
137	415251.62	2163553.33	данные отсутствуют	данные отсутствуют
138	415257.68	2163547.29	данные отсутствуют	данные отсутствуют
139	415273.18	2163511.53	данные отсутствуют	данные отсутствуют
140	415268.44	2163491.6	данные отсутствуют	данные отсутствуют
141	415265.04	2163481.96	данные отсутствуют	данные отсутствуют
289	415590.51	2163694.34	данные отсутствуют	данные отсутствуют
289	415590.51	2163694.34	данные отсутствуют	данные отсутствуют
290	415476.23	2163337.99	данные отсутствуют	данные отсутствуют
291	415484.17	2163329.44	данные отсутствуют	данные отсутствуют
292	415527.66	2163587.55	данные отсутствуют	данные отсутствуют
293	415549.65	2163628.5	данные отсутствуют	данные отсутствуют
294	415590.55	2163686.18	данные отсутствуют	данные отсутствуют
295	415273.14	2163469.98	данные отсутствуют	данные отсутствуют
295	415273.14	2163469.98	данные отсутствуют	данные отсутствуют

Государственный регистратор		ФГИС ЕГРН
полное наименование должности	подпись	инициалы, фамилия

М.П.

Выписка из Единого государственного реестра недвижимости об объекте недвижимости
Сведения о частях земельного участка

Земельный участок			
<small>(вид объекта недвижимости)</small>			
Лист № ___ Раздела 4.2	Всего листов раздела 4.2 : ___	Всего разделов: ___	Всего листов выписки: ___
16.09.2022 № 99/2022/494449530			
Кадастровый номер:		47:14:0000000:38353	

Номер точки	Координаты, м		Описание закрепления на местности	Средняя квадратическая погрешность определения координат характерных точек границы части земельного участка, м
	X	Y		
1	2	3	4	5
296	415174.89	2163513.68	данные отсутствуют	данные отсутствуют
297	415176.52	2163512.1	данные отсутствуют	данные отсутствуют
298	415203.8	2163559.2	данные отсутствуют	данные отсутствуют
299	415224.24	2163562.7	данные отсутствуют	данные отсутствуют
300	415228.71	2163553.51	данные отсутствуют	данные отсутствуют
301	415264.14	2163480.67	данные отсутствуют	данные отсутствуют
302	415269.24	2163470.19	данные отсутствуют	данные отсутствуют

Государственный регистратор		ФГИС ЕГРН
полное наименование должности	подпись	инициалы, фамилия

М.П.